

# PIANO STRUTTURALE INTERCOMUNALE

COMUNE DI CASTELLINA IN CHIANTI - COMUNE DI RADDA IN CHIANTI  
- Provincia di Siena -

SINDACO E ASSESSORE ALL'URBANISTICA DEL  
COMUNE DI CASTELLINA IN CHIANTI  
*Marcello Bonchi*

SINDACO DEL COMUNE DI RADDA IN CHIANTI  
*Pierpaolo Mugnaini*

ASSESSORE ALL'URBANISTICA DEL COMUNE  
DI RADDA IN CHIANTI  
*Danielle Barbucci*

GARANTE DELL'INFORMAZIONE E  
PARTECIPAZIONE  
*Lorenzo Falari (fino al 13/02/2020)*  
*Roberto Gambareuci (fino al 20/01/2021)*  
*Alessandra Capaccioli (dal 21/01/2021)*

RESPONSABILE DEL PROCEDIMENTO  
*Alessandro Bellini (fino a giugno 2019)*  
*Alberto Sardelli (fino a ottobre 2020)*  
*Roberto Gambareuci (da ottobre 2020)*

UFFICIO DI PIANO ASSOCIATO  
*Francesco Antonelli*  
*Veronica Zini*  
*Federico Betti*  
*Grazia Calosi (fino ad Aprile 2021)*  
*Cesare Castellani*  
*Carlo Gagliardi*  
*Sandra Molteni*  
*Claudio Pieri*

ASPETTI URBANISTICI E V.A.S.  
*Michela Chia (Progettista e coordinatore)*  
*Lorena Baroni*  
*Ilario Scotarzi*  
*Giulio Galieti (fino a Aprile 2021)*  
*Sara Piancastelli (fino a Luglio 2021)*  
*Alessio Tongarelli (fino a Aprile 2021)*

ASPETTI AGRONOMICI E V.I.  
*PPM S.r.l. Società tra Professionisti*  
*Guido Franchi*  
*Collaboratore*  
*Irene Giannelli*

ASPETTI GEOLOGICI  
*Duccio Losi*  
*Collaboratore*  
*Duccio Nofari*

ASPETTI IDRAULICI  
*Hydrogeo Ingegneria Srl*  
*Giacomo Gazzini*

ASPETTI SOCIO ECONOMICI  
*Terre di Siena Lab Srl*  
*Alessio Buccarelli*  
*Massimo Iannicelli*



Adozione

Approvazione

CARTA DELLA PERICOLOSITÀ SISMICA  
- Modificata a seguito di Osservazioni -

STR\_ag6n

Scala - 1:2.000 1:5.000

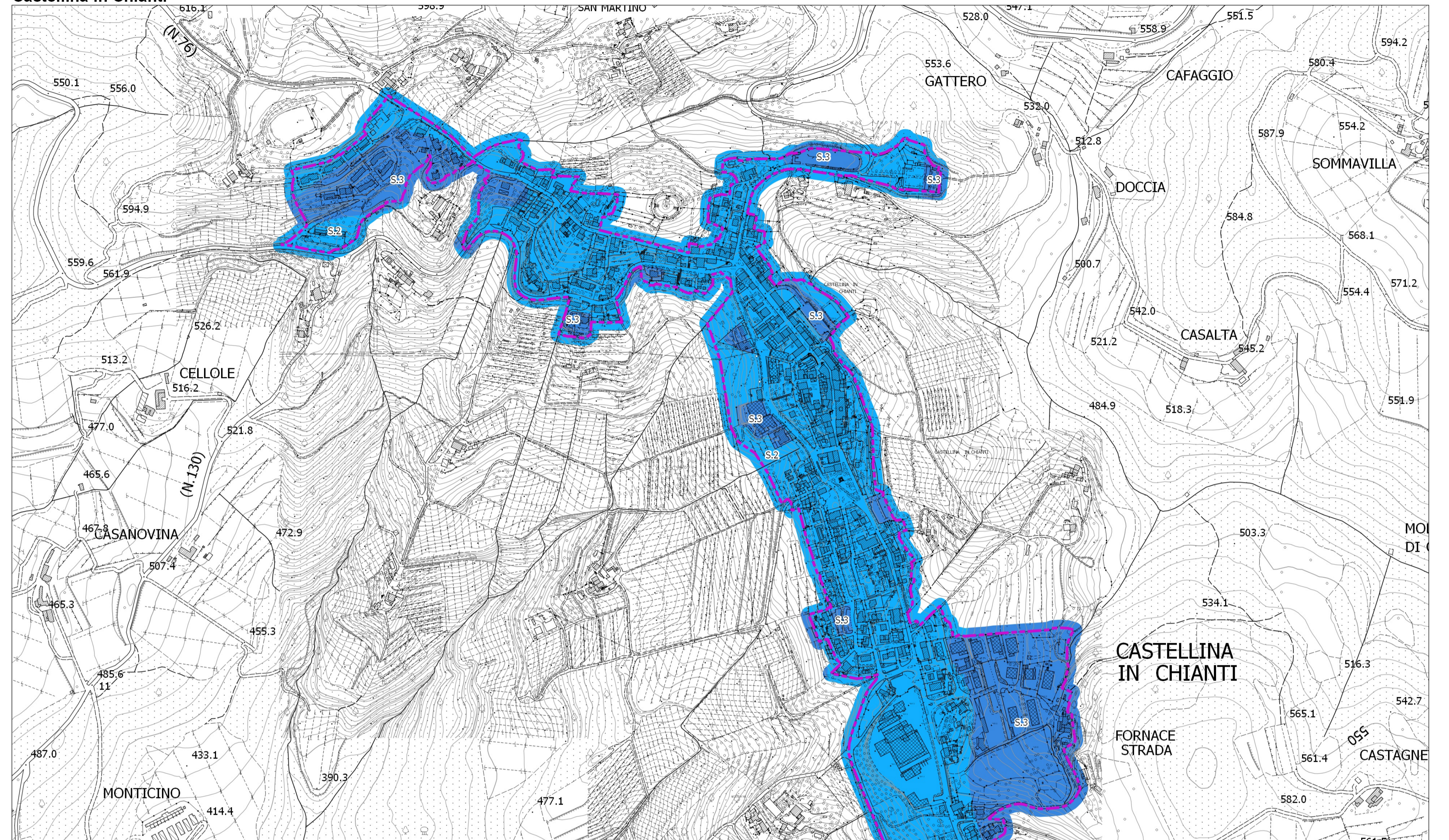
Gennaio 2023

## LEGENDA

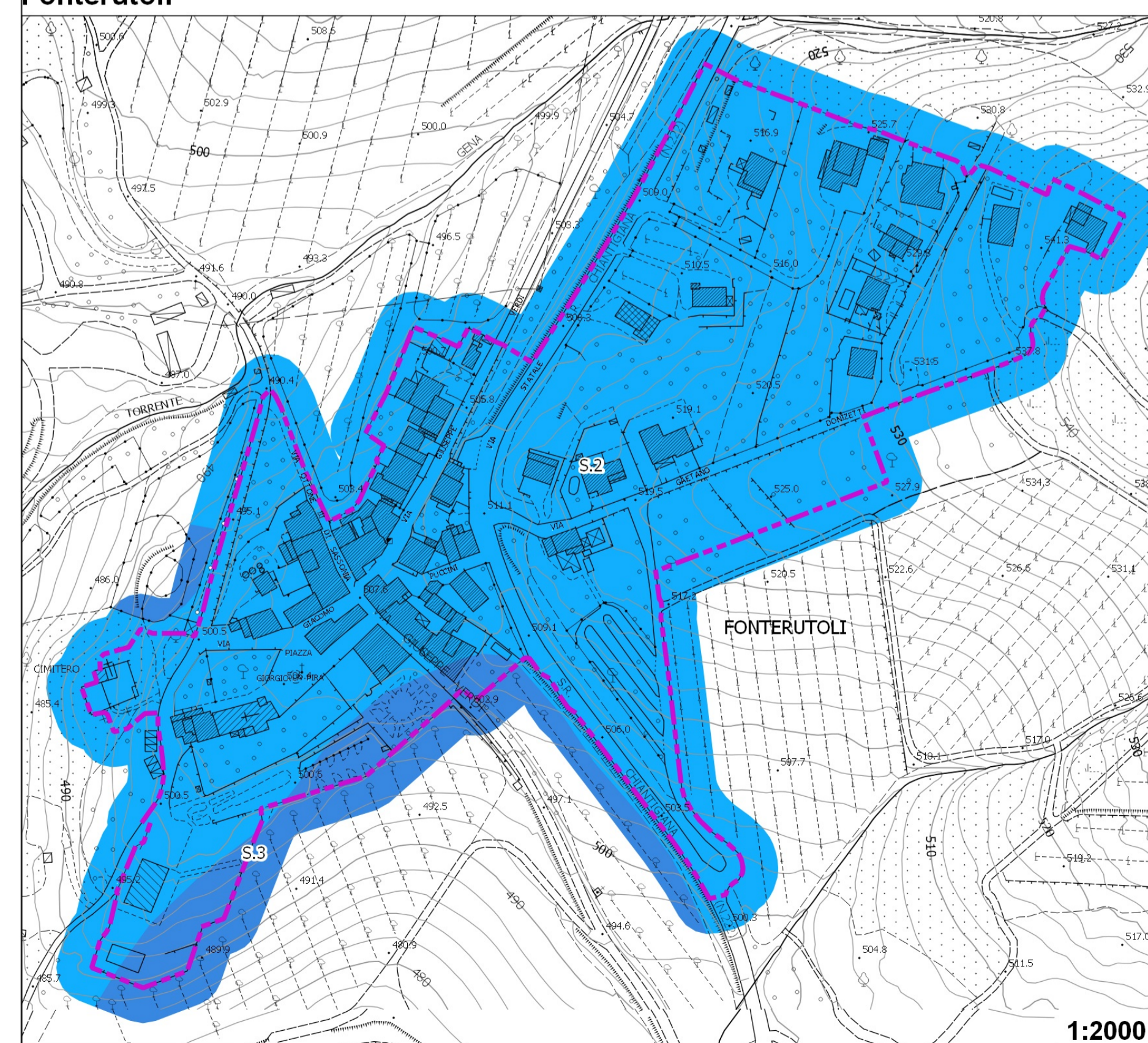
- Aree a pericolosità sismica locale
- Pericolosità sismica locale molto elevata S.4
  - Pericolosità sismica locale elevata S.3
  - Pericolosità sismica locale media S.2

- Confini comunali
- Perimetro del territorio urbanizzato

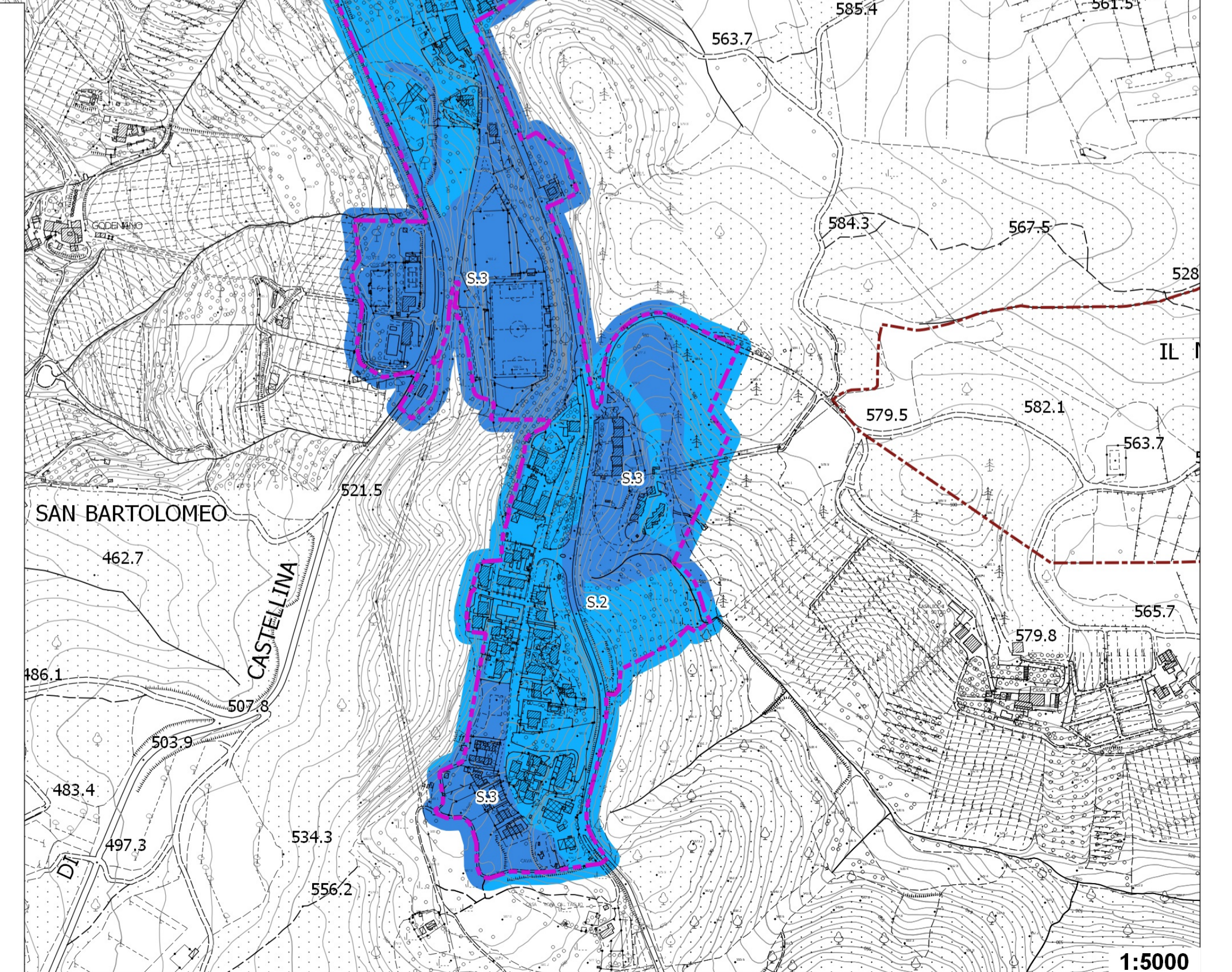
## Castellina in Chianti



## Fonterutoli



1:2000



1:5000