

**COMUNE DI RADDA IN CHIANTI**  
Provincia di Siena

**UFFICI TECNICI COMUNALI**

Il sindaco  
Luca Zambon

Il garante dell'informazione  
Lorenza Faleri

Il responsabile del procedimento  
Mia Falciani

Servizio urbanistica - edilizia privata  
Simonetta Paolucci

Aspetti geologici  
Luciano Lazzeri  
Geotecnico Firenze

Aspetti agronomici  
Guido Franchi

Consulente informatico  
Luca Gentili

Consulente alla partecipazione  
Marzio Cresci

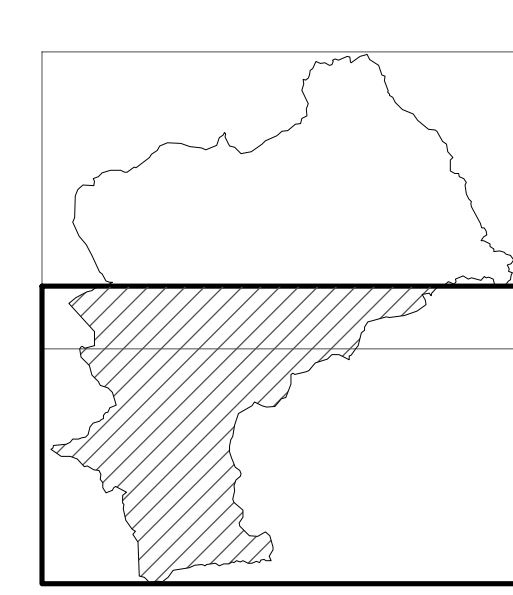
Consulente alla valutazione integrata  
Silvia Viviani

Consulente legale  
Enrico Amante







Collaboratori al piano  
Tommaso Borghini,  
Marcella Tatavito

**Piano Strutturale**

L.R. 1/05, art. 53



**Invarianza paesaggistica e ambientale**

-  aree con sistemazioni agrarie storiche (grape, olive, nati a secco) (N.T.A. art. 20)
-  boschi di rilevante vegetazione auto arborea (N.T.A. art. 22)
-  formazioni azone decorative (N.T.A. art. 23)
-  percorsi di eccezionale apertura visiva (N.T.A. art. 27)
-  siti di eccezionale apertura visiva (N.T.A. art. 27)
-  aree di eccezionale visibilità (N.T.A. art. 27)

**Carta delle invarianti strutturali del territorio**

tavola n° **Sta02bS**  
scala 1:10.000  
aprile 2009