

COMUNE DI RADDA IN CHIANTI
Provincia di Siena

UFFICI TECNICI COMUNALI

Il sindaco
Luisa Zambon
Il garante dell'informazione
Lorenza Faleri
Il responsabile del procedimento
Mia Falciari
Servizio urbanistica - edilizia privata
Simonetta Paolucci

Aspetti geologici
Luigi Lazzari
Georgio Firenze
Aspetti agronomici
Guido Franchi

Consulente informatico
Luca Genesi
LIP progetti GIS

Consulente alla valutazione partecipativa
Marzo Cresco

Consulente alla valutazione integrata
Silvia Viviani

UFFICIO DI PIANO

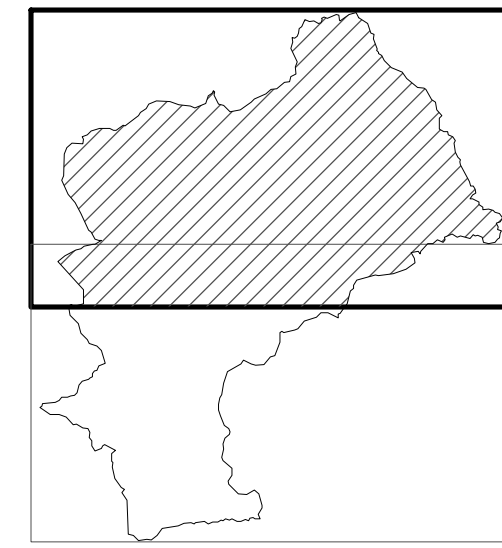
Consulente urbanista e coordinatore generale
Gianfranco Gorelli

Consulenti al progetto
Michela Chini
Francesca Masi







Consulente legale
Enrico Amante

Collaboratori al piano
Tommaso Borghini
Marcella Tatarovi

Piano Strutturale
L.R. 1/05, art. 53



Invarianza paesaggistica e ambientale

-  area con sistemazioni agrarie storiche (oggetti, oliveti, muri a secco) (N.T.A. art. 20)
-  boschi di rilevante vegetazione ed ambientale (N.T.A. art. 20)
-  formazioni arboree decorative (N.T.A. art. 21)
-  percorsi di eccezionale apertura visiva (N.T.A. art. 27)
-  usi di eccezionale apertura visiva (N.T.A. art. 27)
-  aree di eccezionale visibilità (N.T.A. art. 27)

Carta delle invarianze strutturali del territorio

tavola n° **Sta02bN**
scala 1:10.000
aprile 2009

