

# COMUNE DI RADDA IN CHIANTI

Provincia di Siena

## UFFICI TECNICI COMUNALI

Il sindaco  
Luca Zambon

Il garante dell'informazione  
Lorenza Faleri

Il responsabile del procedimento  
Mia Falciani

Servizio urbanistica - edilizia privata  
Simenetta Paolucci

## UFFICIO DI PIANO

Consulente urbanista e coordinatore generale  
Gianfranco Garelli

Consulenti al progetto  
Michela Otti  
Francesca Masi

Aspetti geologici  
Luciano Lazzeri

Geotecno Firenze

Aspetti agronomici  
Guido Franchi

Consulente informatico  
Luca Gentili

LoP progetti GIS

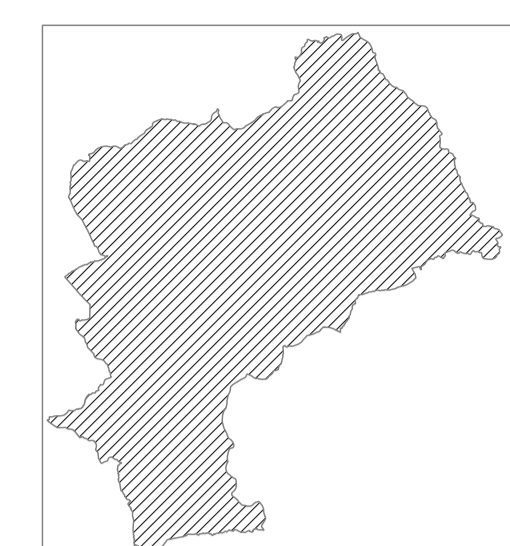
Consulente alla partecipazione  
Marzio Creudi

Consulente alla valutazione integrata  
Silvia Viviani

Consulente legale  
Enrico Amante

collaboratori al piano  
Tommaso Borgini,  
Marcella Tatavitto

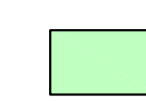
Piano Strutturale  
L.R. 1/05, art.53





Carta della tutela delle risorse idriche

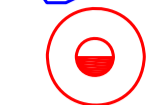
tavola n° **GeoNo04**

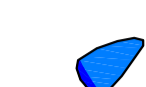
scala 1:20.000  
giugno 2008

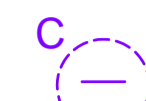
 Aree sensibili di classe 1: membri calcarei della Scaglia Toscana (CA) - ART. A2 PTCP Siena


 Aree sensibili di classe 2: calcari marmosi di M. Morello (CM), alluvioni - ART. A3 PTCP Siena


 Area di rispetto sorgente acquedotto pubblico- D.Lgs 152/2006

 Area di rispetto pozzo acquedotto pubblico (raggio di 200 metri) - D.Lgs 152/1999

 Invasi idrici collinari di maggiore capacità

 Area carsica (Vescine - Collepetroso, La Sughera-Poggio la Guardia). Norme per la gestione delle attività superficiali equiparabili alla classe 1

 Aree emergenze solfatare acide di San Fedele (Vagliagli). Norme per la perforazione di pozzi equiparabili alla classe 1

 Aree con caratteristiche favorevoli per "riserva di ricerca di acque per usi pubblici" ai sensi dell'art. 102 del T.U. sulle acque 1775/1933. Norme per la gestione delle attività superficiali e perforazione di pozzi equiparabile alla classe 1.

scala 1/10.000

scala 1/10.000

