




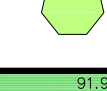
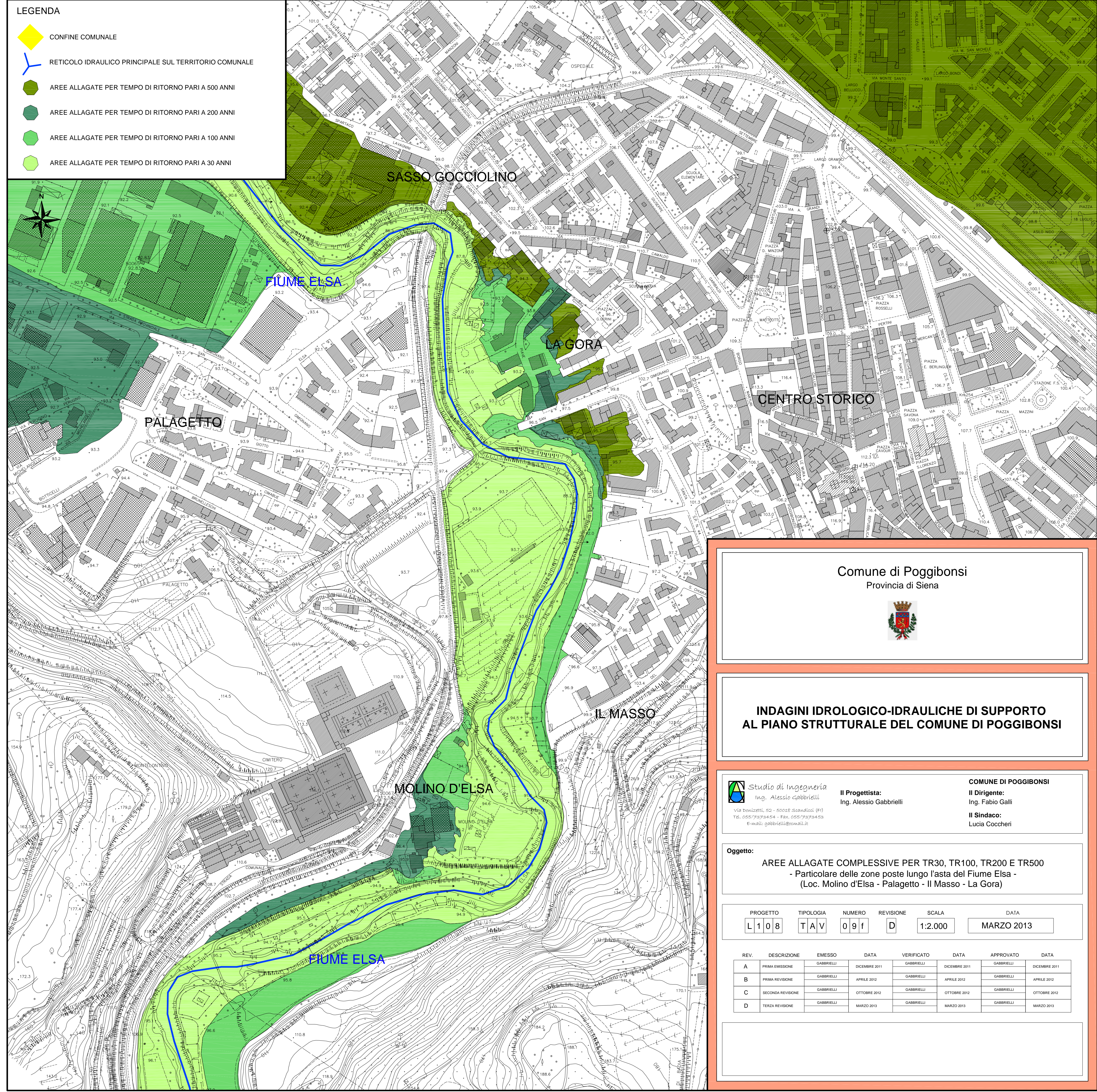


LEGENDA

-  CONFINI COMUNALI
-  RETICOLO IDRAULICO PRINCIPALE SUL TERRITORIO COMUNALE
-  AREE ALLAGATE PER TEMPO DI RITORNO PARI A 500 ANNI
-  AREE ALLAGATE PER TEMPO DI RITORNO PARI A 200 ANNI
-  AREE ALLAGATE PER TEMPO DI RITORNO PARI A 100 ANNI
-  AREE ALLAGATE PER TEMPO DI RITORNO PARI A 30 ANNI



Comune di Poggibonsi
Provincia di Siena



**INDAGINI IDROLOGICO-IDRAULICHE DI SUPPORTO
AL PIANO STRUTTURALE DEL COMUNE DI POGGIBONSI**

 **Studio di Ingegneria**
Ing. Alessio Gabbrielli
Via Dovizetti, 52 - 50018 Scandicci (FI)
Tel. 055/7373454 - Fax. 055/7373453
E-mail: gabbrielli@gmail.it

Il Progettista:
Ing. Alessio Gabbrielli

COMUNE DI POGGIBONSI
Il Dirigente:
Ing. Fabio Galli
Il Sindaco:
Lucia Coccheri

Oggetto:
AREE ALLAGATE COMPLESSIVE PER TR30, TR100, TR200 E TR500
- Particolare delle zone poste lungo l'asta del Fiume Elsa -
(Loc. Molino d'Elsa - Palagetto - Il Masso - La Gora)

PROGETTO	TIPOLOGIA	NUMERO	REVISIONE	SCALA	DATA
L 1 0 8	T A V	0 9 f	D	1:2.000	MARZO 2013

REV.	DESCRIZIONE	EMESSO	DATA	VERIFICATO	DATA	APPROVATO	DATA
A	PRIMA EMISSIONE	GABRIELLI	DICEMBRE 2011	GABRIELLI	DICEMBRE 2011	GABRIELLI	DICEMBRE 2011
B	PRIMA REVISIONE	GABRIELLI	APRILE 2012	GABRIELLI	APRILE 2012	GABRIELLI	APRILE 2012
C	SECONDA REVISIONE	GABRIELLI	OTTOBRE 2012	GABRIELLI	OTTOBRE 2012	GABRIELLI	OTTOBRE 2012
D	TERZA REVISIONE	GABRIELLI	MARZO 2013	GABRIELLI	MARZO 2013	GABRIELLI	MARZO 2013