
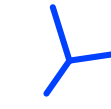
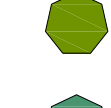
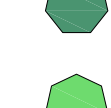
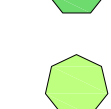
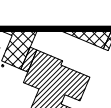


LEGENDA

-  CONFINI COMUNALE
-  RETICOLO IDRAULICO PRINCIPALE SUL TERRITORIO COMUNALE
-  AREE ALLAGATE PER TEMPO DI RITORNO PARI A 500 ANNI
-  AREE ALLAGATE PER TEMPO DI RITORNO PARI A 200 ANNI
-  AREE ALLAGATE PER TEMPO DI RITORNO PARI A 100 ANNI
-  AREE ALLAGATE PER TEMPO DI RITORNO PARI A 30 ANNI

Comune di Poggibonsi
Provincia di Siena



**INDAGINI IDROLOGICO-IDRAULICHE DI SUPPORTO
AL PIANO STRUTTURALE DEL COMUNE DI POGGIBONSI**

 **Studio di Ingegneria**
Ing. Alessio Gabrielli
Via Dovizetti, 52 - 50018 Scandicci (FI)
Tel. 055/7373454 - Fax 055/7373453
E-mail: gabrielli@comail.it

Il Progettista:
Ing. Alessio Gabrielli

COMUNE DI POGGIBONSI
Il Dirigente:
Ing. Fabio Galli
Il Sindaco:
Lucia Coccheri

Oggetto:
AREE ALLAGATE COMPLESSIVE PER TR30, TR100, TR200 E TR500
- Particolare delle zone poste lungo l'asta del Torrente Staggia e del Torrente Carfini -
(Loc. La Magione - Bernino - Carfini)

PROGETTO	TIPOLOGIA	NUMERO	REVISIONE	SCALA	DATA
L 108	TAV	09 e	C	1:2.000	MARZO 2013

REV.	DESCRIZIONE	EMESSO	DATA	VERIFICATO	DATA	APPROVATO	DATA
A	PRIMA EMISSIONE	GABRIELLI	DICEMBRE 2011	GABRIELLI	DICEMBRE 2011	GABRIELLI	DICEMBRE 2011
B	PRIMA REVISIONE	GABRIELLI	APRILE 2012	GABRIELLI	APRILE 2012	GABRIELLI	APRILE 2012
C	SECONDA REVISIONE	GABRIELLI	MARZO 2013	GABRIELLI	MARZO 2013	GABRIELLI	MARZO 2013

