





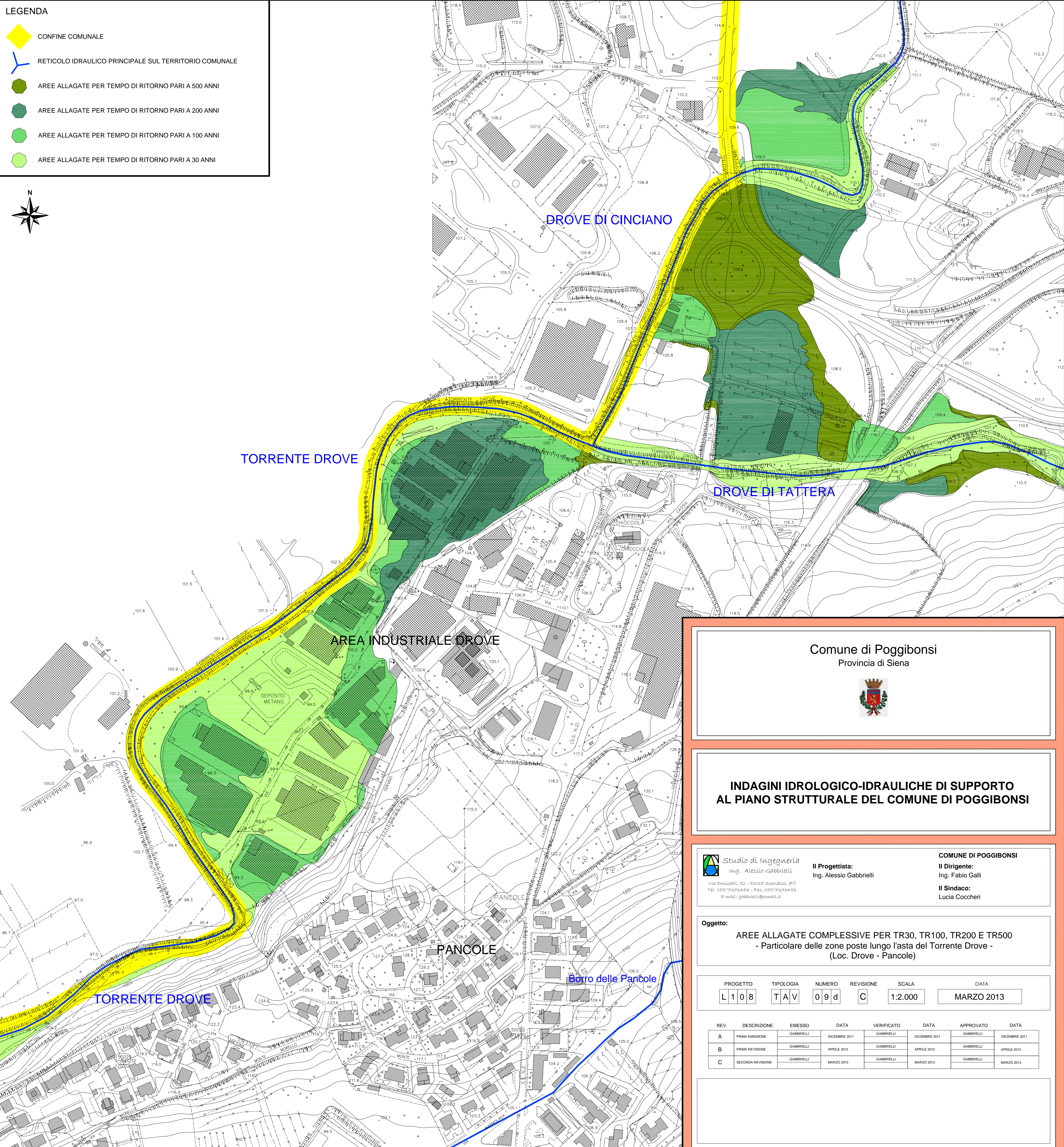



**LEGENDA**

-  CONFINI COMUNALI
-  RETICOLO IDRAULICO PRINCIPALE SUL TERRITORIO COMUNALE
-  AREE ALLAGATE PER TEMPO DI RITORNO PARI A 500 ANNI
-  AREE ALLAGATE PER TEMPO DI RITORNO PARI A 200 ANNI
-  AREE ALLAGATE PER TEMPO DI RITORNO PARI A 100 ANNI
-  AREE ALLAGATE PER TEMPO DI RITORNO PARI A 30 ANNI



Comune di Poggibonsi  
Provincia di Siena



**INDAGINI IDROLOGICO-IDRAULICHE DI SUPPORTO  
AL PIANO STRUTTURALE DEL COMUNE DI POGGIBONSI**

 **Studio di Ingegneria**  
Ing. Alessio Gabbrielli  
Via Dovizetti, 52 - 50018 Scandicci (FI)  
Tel. 055/7373454 - Fax. 055/7373453  
E-mail: gabbrielli@gmail.it

**Il Progettista:**  
Ing. Alessio Gabbrielli

**COMUNE DI POGGIBONSI**  
**Il Dirigente:**  
Ing. Fabio Galli  
**Il Sindaco:**  
Lucia Coccheri

**Oggetto:**  
AREE ALLAGATE COMPLESSIVE PER TR30, TR100, TR200 E TR500  
- Particolare delle zone poste lungo l'asta del Torrente Drove -  
(Loc. Drove - Pancole)

PROGETTO	TIPOLOGIA	NUMERO	REVISIONE	SCALA	DATA
L108	TAV	09d	C	1:2.000	MARZO 2013

REV.	DESCRIZIONE	EMESSO	DATA	VERIFICATO	DATA	APPROVATO	DATA
A	PRIMA EMISSIONE	GABRIELLI	DICEMBRE 2011	GABRIELLI	DICEMBRE 2011	GABRIELLI	DICEMBRE 2011
B	PRIMA REVISIONE	GABRIELLI	APRILE 2012	GABRIELLI	APRILE 2012	GABRIELLI	APRILE 2012
C	SECONDA REVISIONE	GABRIELLI	MARZO 2013	GABRIELLI	MARZO 2013	GABRIELLI	MARZO 2013