







LEGENDA

-  CONFINO COMUNALE
-  RETICOLO PRINCIPALE
-  SEZIONI IDRAULICHE FIUME ELSA
-  AREE DI POTENZIALE ESONDAZIONE FIUME ELSA
-  CONNESSIONI IDRAULICHE TRA AREE DI POTENZIALE ESONDAZIONE
-  NUOVA VIABILITA'

Comune di Poggibonsi
Provincia di Siena



**INDAGINI IDROLOGICO-IDRAULICHE DI SUPPORTO
AL PIANO STRUTTURALE DEL COMUNE DI POGGIBONSI**



Studio di Ingegneria
Ing. Alessio Gabbielli
Via Bonvicini, 52 - 50048 Stanziano (FI)
Tel. 055/79373454 - Fax. 055/79373453
E-mail: gabbielli@comail.it

Il Progettista:
Ing. Alessio Gabbielli

COMUNE DI POGGIBONSI
Il Dirigente:
Ing. Fabio Galli
Il Sindaco:
Lucia Coccheri

Oggetto:

SINTESI DEL MODELLO IDRAULICO DEL FIUME ELSA (tratto di valle)

PROGETTO	TIPOLOGIA	NUMERO	REVISIONE	SCALA	DATA
L108	TAV	02a	A	1:20.000	MARZO 2013

REV.	DESCRIZIONE	EMESSO	DATA	VERIFICATO	DATA	APPROVATO	DATA
A	PRIMA EMISSIONE	GABBIELLI	MARZO 2013	GABBIELLI	MARZO 2013	GABBIELLI	MARZO 2013

