


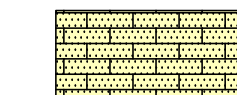



# LEGENDA




## Depositi olocenici

-  Riporto antropico (h5)
-  Alluvioni recenti, alternanze di sabbie, limi, argille e ghiaie (bna)
-  Depositi eluvio-colluviali e di versante (b2a)

## Depositi pleistocenici

-  Sabbie travertinose cementate (f1b)
-  Depositi alluvionali terrazzati (bnb)

## Depositi marini pliocenici

-  Sabbie cementate con livelli di arenaria (PLIs)
-  Argille e argille siltose sovraconsolidate (FAA)
-  Argille sabbiose e limi sovraconsolidati (FAAb)

**10g** sezioni  
litostratigrafiche

scala orizzontale 1:5.000  
scala verticale 1:10.000



## COMUNE DI POGGIBONSI PIANO STRUTTURALE

ADOZIONE

Giugno 2013

Lucia Cocchieri - Sindaco	Pietro Bucciarelli - Progettista	Idp Progetti gis - Sistema informativo e schedatura edifici
Giampiero Signorini - Assessore all'Urbanistica	Roberto Gori - Cartografia e SIT	Studio Aleph - Mobilità
Fabio Galli - Dirigente Settore Edilizia e Urbanistica	Paolo Rinaldi, Sabrina Santi, Duccio Del Matto - Collaboratori	Elisabetta Norci - V.A.S.
Paola Todaro - Responsabile del procedimento	Monica Coletta - Studi Agronomici e Paesaggistici	
Carla Bimbi, Fabiola Conforti, Stefania Polidori, Tiziana Viti - Collaboratori al procedimento	Michele Sani - Ind. geologiche	
Tatiana Marsili - Garante della comunicazione	Alessio Gabbriellini - Studi idraulici	
	Sociolab - Partecipazione	

