

Comune di Poggibonsi
Provincia di Siena



**INDAGINI IDROLOGICO-IDRAULICHE DI SUPPORTO
ALLA VARIANTE AL PIANO STRUTTURALE ED AL
REGOLAMENTO URBANISTICO DEL COMUNE DI POGGIBONSI**



Studio di Ingegneria
Ing. Alessio Gabrielli
Via Dovizetti, 52 - 50018 Scandicci (FI)
Tel. 055/7379454 - Fax. 055/7379453
E-mail: gabrielli@comail.it

Il Progettista:
Ing. Alessio Gabrielli

COMUNE DI POGGIBONSI

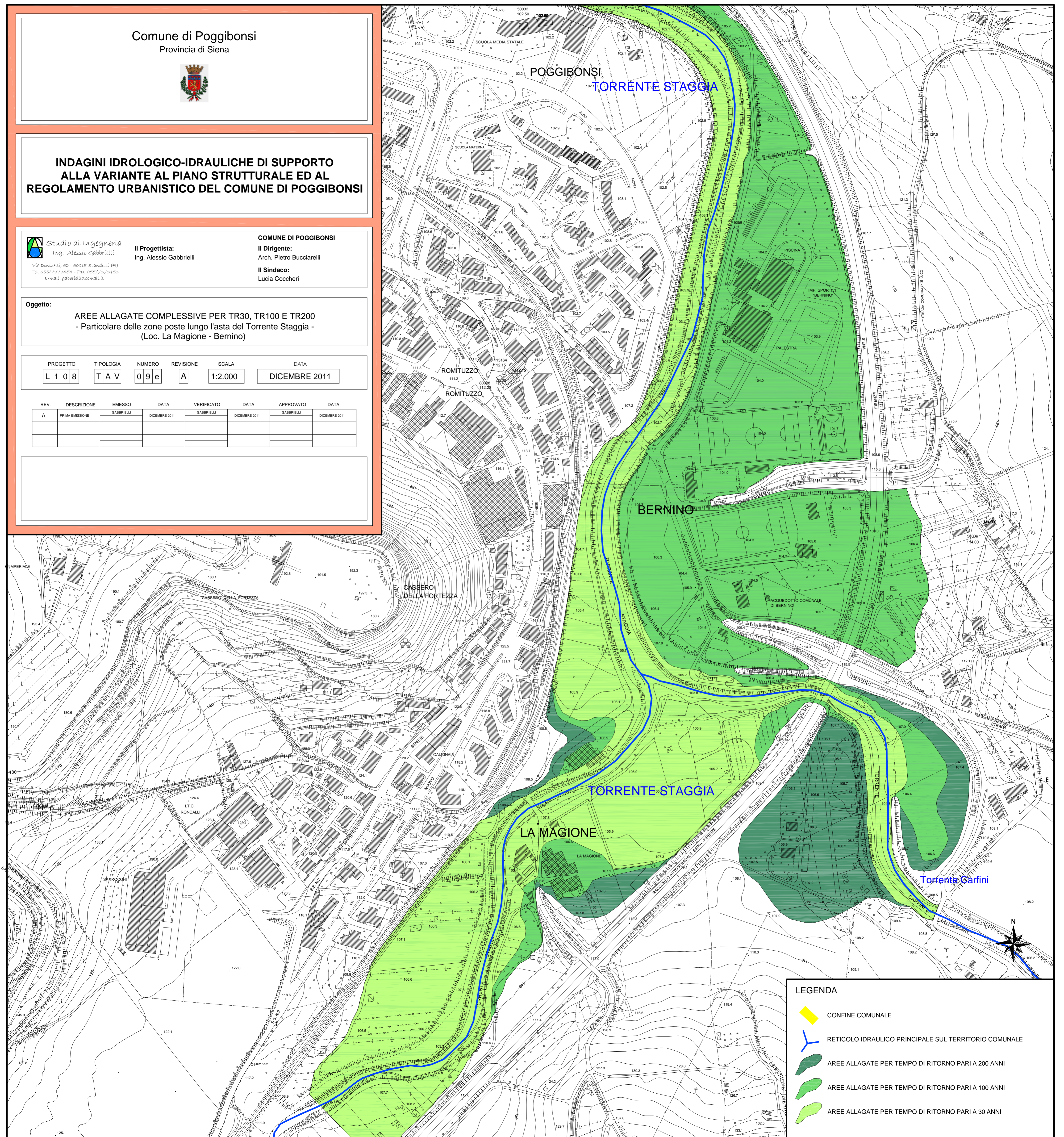
Il Dirigente:
Arch. Pietro Bucciarelli

Il Sindaco:
Lucia Coccheri






Oggetto:
AREE ALLAGATE COMPLESSIVE PER TR30, TR100 E TR200
- Particolare delle zone poste lungo l'asta del Torrente Staggia -
(Loc. La Magione - Bernino)

PROGETTO	TIPOLOGIA	NUMERO	REVISIONE	SCALA	DATA
L108	TAV	09e	A	1:2.000	DICEMBRE 2011

REV.	DESCRIZIONE	EMESSO	DATA	VERIFICATO	DATA	APPROVATO	DATA
A	PRIMA EMISSIONE	GABRIELLI	DICEMBRE 2011	GABRIELLI	DICEMBRE 2011	GABRIELLI	DICEMBRE 2011



LEGENDA

-  CONFINO COMUNALE
-  RETICOLO IDRAULICO PRINCIPALE SUL TERRITORIO COMUNALE
-  AREE ALLAGATE PER TEMPO DI RITORNO PARI A 200 ANNI
-  AREE ALLAGATE PER TEMPO DI RITORNO PARI A 100 ANNI
-  AREE ALLAGATE PER TEMPO DI RITORNO PARI A 30 ANNI