




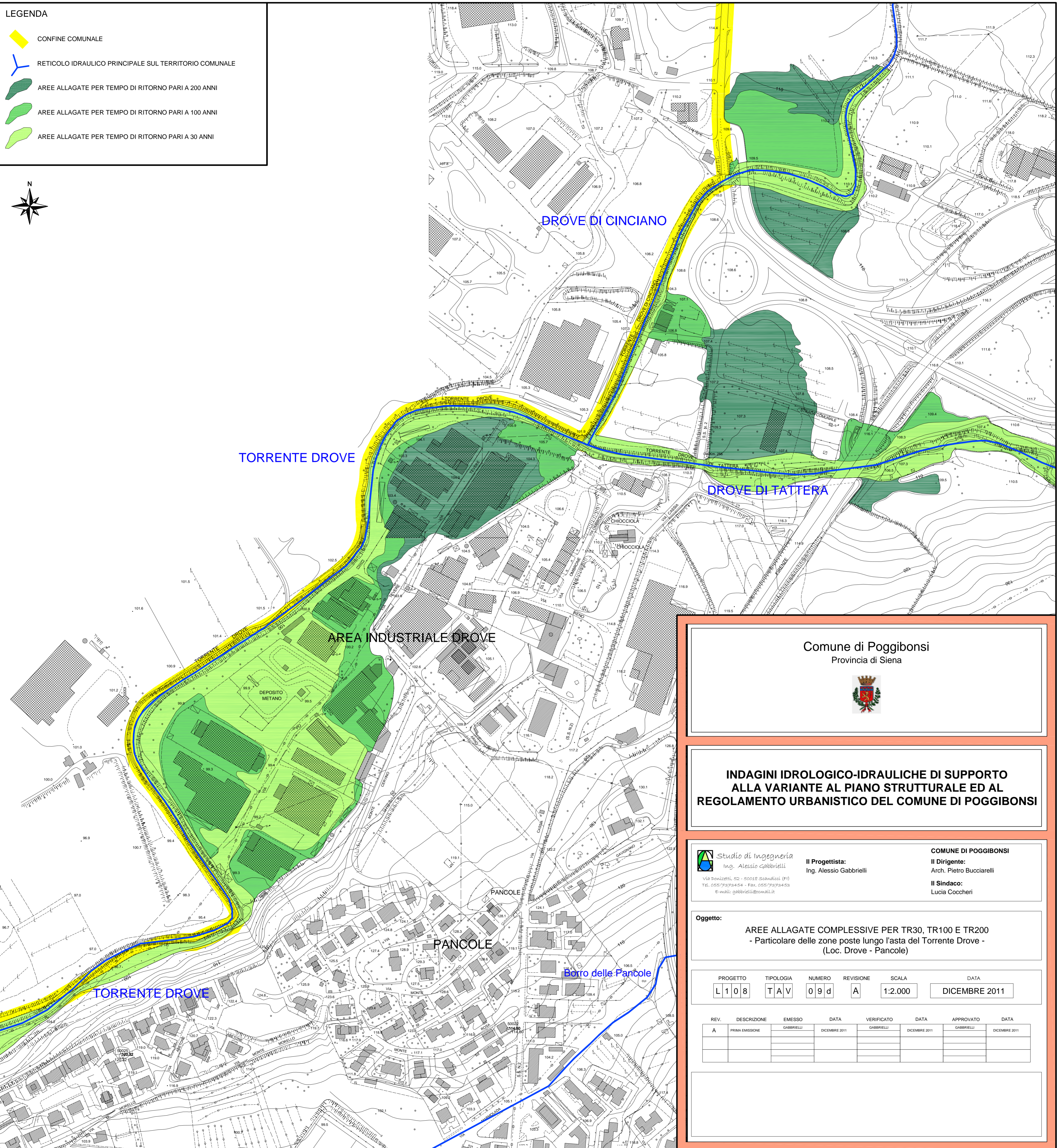


LEGENDA


-  CONFINO COMUNALE
-  RETICOLO IDRAULICO PRINCIPALE SUL TERRITORIO COMUNALE
-  AREE ALLAGATE PER TEMPO DI RITORNO PARI A 200 ANNI
-  AREE ALLAGATE PER TEMPO DI RITORNO PARI A 100 ANNI
-  AREE ALLAGATE PER TEMPO DI RITORNO PARI A 30 ANNI



Comune di Poggibonsi
Provincia di Siena



**INDAGINI IDROLOGICO-IDRAULICHE DI SUPPORTO
ALLA VARIANTE AL PIANO STRUTTURALE ED AL
REGOLAMENTO URBANISTICO DEL COMUNE DI POGGIBONSI**

 <p>Studio di Ingegneria Ing. Alessio Gabbielli Via Dovesetti, 52 - 50019 Schiavoni (FI) Tel. 055/7373454 - Fax. 055/7373453 E-mail: gabbielli@comall.it</p>	<p>Il Progettista: Ing. Alessio Gabbielli</p>	<p>COMUNE DI POGGIBONSI</p> <p>Il Dirigente: Arch. Pietro Bucciarelli</p> <p>Il Sindaco: Lucia Coccheri</p>
---	--	--

Oggetto:
AREE ALLAGATE COMPLESSIVE PER TR30, TR100 E TR200
- Particolare delle zone poste lungo l'asta del Torrente Drove -
(Loc. Drove - Pancole)

PROGETTO	TIPOLOGIA	NUMERO	REVISIONE	SCALA	DATA
L 1 0 8	T A V	0 9 d	A	1:2.000	DICEMBRE 2011

REV.	DESCRIZIONE	EMESSO	DATA	VERIFICATO	DATA	APPROVATO	DATA
A	PRIMA EMISSIONE	GABBIELLI	DICEMBRE 2011	GABBIELLI	DICEMBRE 2011	GABBIELLI	DICEMBRE 2011