





4i Carta di adeguamento al P.A.I.
 scala 1 : 10.000

COMUNE DI POGGIBONSI
PIANO STRUTTURALE
 AVVIO DEL PROCEDIMENTO

Dicembre 2011

- | | | |
|---|---|--|
| Roberto Gori - Cartografia e SIT | Alessio Gabbielli - Studi idraulici | Tatiana Marsili - Garante della comunicazione |
| Marco Neri - Aspetti ambientali | Michele Sani - Ind. Geologiche | Paola Todaro - Responsabile del procedimento |
| Paolo Rinaldi, Sabrina Santi e Massimiliano Nesti - Edilizia | Elisabetta Norci - V.A.S. e V.I. | Pietro Bucciarelli - Coordinatore |
| Tiziana Viti - Archivio e segreteria | ldp progetti gis - Sistema Informativo | |
| Carla Bimbi - Aspetti amministrativi | | Giampiero Signorini - Assessore all'Urbanistica |
| | | Lucia Coccheri - Sindaco |

LEGENDA

-  CONFINI COMUNALE
-  P.1.4 Aree a pericolosità idraulica molto elevata (Art. 6 Norme di Attuazione del P.A.I.)
-  P.1.3 Aree a pericolosità idraulica elevata (Art. 7 Norme di Attuazione del P.A.I.)
-  P.1.2 Aree a pericolosità idraulica media (Art. 8 Norme di Attuazione del P.A.I.)