








**LEGENDA**

-  CONFINE COMUNALE
-  RETICOLO IDRAULICO PRINCIPALE SUL TERRITORIO COMUNALE
-  TRACCIATO VARIANTE S.R. N. 429 (IN FASE DI REALIZZAZIONE)
-  SEZIONI IDRAULICHE FIUME ELSA
-  AREE ALLAGATE FIUME ELSA PER TEMPO DI RITORNO PARI A 200 ANNI
-  AREE ALLAGATE FIUME ELSA PER TEMPO DI RITORNO PARI A 100 ANNI
-  AREE ALLAGATE FIUME ELSA PER TEMPO DI RITORNO PARI A 30 ANNI

**Comune di Poggibonsi**  
Provincia di Siena



**INDAGINI IDROLOGICO-IDRAULICHE DI SUPPORTO  
ALLA VARIANTE AL PIANO STRUTTURALE ED AL  
REGOLAMENTO URBANISTICO DEL COMUNE DI POGGIBONSI**

 <p><b>Studio di Ingegneria</b> Ing. Alessio Gabrielli Via Donizetti, 52 - 50018 Scandicci (FI) Tel. 055/7373454 - Fax. 055/7373453 E-mail: gabrielli@comail.it</p>	<p><b>Il Progettista:</b> Ing. Alessio Gabrielli</p>	<p><b>COMUNE DI POGGIBONSI</b> <b>Il Dirigente:</b> Arch. Pietro Bucciarelli</p> <p><b>Il Sindaco:</b> Lucia Coccheri</p>
---	--	---

**Oggetto:**  
AREE ALLAGATE FIUME ELSA PER TR30, TR100 E TR200  
- Tratto da ponte su S.P. n.1 di San Gimignano a confluenza con Botro di Bacchereto -

PROGETTO	TIPOLOGIA	NUMERO	REVISIONE	SCALA	DATA
L108	TAV	03b	A	1:5.000	DICEMBRE 2011

REV.	DESCRIZIONE	EMESSO	DATA	VERIFICATO	DATA	APPROVATO	DATA
A	PRIMA EMISSIONE	GABRIELLI	DICEMBRE 2011	GABRIELLI	DICEMBRE 2011	GABRIELLI	DICEMBRE 2011

Blank area for additional notes or signatures.