



REGIONE TOSCANA
DIREZIONE GENERALE PER LE POLITICHE
FORMATIVE E I BENI CULTURALI

SETTORE BENI PAESAGGISTICI



LaMMACRES
Centro Ricerche Erosione Suolo



Fondazione per il
Clima e la Sostenibilità

PROGETTO D'INTERESSE REGIONALE

**BENI CULTURALI: STRUMENTI E METODI
PER LA TUTELA, LA VALORIZZAZIONE E LA
GESTIONE DEL PATRIMONIO CULTURALE**

**CARTOGRAFIA DIGITALE DELLE AREE SOGGETTE A
VINCOLO PAESAGGISTICO, AI SENSI DELLA EX LEGGE 1497/39**

CARATTERIZZAZIONE DEGLI ELEMENTI DI CONFINE

CODICE ARCHIVIO SOPRINTENDENZA: 46
CODICE VINCOLO: 108-1965
IDENTIFICATIVO UNIVOCO VINCOLO: 9052018

**ZONA CARATTERIZZATA DA NUCLEI MONUMENTALI SITA NELLE COLLINE A
OVEST DEL CENTRO ABITATO DEL COMUNE DI POGGIBONSI**

PROVINCIA: SIENA
COMUNE: POGGIBONSI

GIUGNO 2006

ZONA CARATTERIZZATA DA NUCLEI MONUMENTALI SITA NELLE COLLINE A OVEST DEL CENTRO ABITATO DEL COMUNE DI POGGIBONSI









Motivazione

[...] le colline predette hanno notevole interesse pubblico perché formano una serie di quadri naturali d'incomparabile bellezza, offrendo inoltre numerosi punti di vista accessibili al pubblico dai quali sono godibili tali bellezze nonché le visioni panoramiche dei nuclei monumentali circostanti l'abitato del comune di Poggibonsi.

Identificazione dell'area vincolata

La zona in questione è delimitata nel modo seguente: dalla località "Romituzzo" sulla Statale Cassia, in corrispondenza del km. 253, lungo la statale medesima in direzione del centro abitato di Poggibonsi fino ad incontrare l'inizio della Via Trento. Lungo la via suddetta fino alla Piazza "Dario Frilli", quindi, in direzione ovest, seguendo la strada per San Gimignano, fino ad incontrare la località "Fonte Mangiante". Da questa località, proseguendo, in direzione sud, lungo la strada rotabile che sale a "Montemorli", quindi, seguendo una linea retta, in direzione sud-est, che toccando quota 229, in prossimità di "Capo Volponi", fino a raggiungere la statale per Colle Val d'Elsa, al progressivo km.70+700. Da questo punto, in direzione nord-est, lungo la suddetta statale prima e quindi la Statale Cassia fino a incontrare nuovamente il punto di partenza in località "Romituzzo".

Segmentazione del perimetro

	A	DALLA LOCALITÀ “ROMITUZZO” SULLA STATALE CASSIA, IN CORRISPONDENZA DEL KM. 253, LUNGO LA STATALE MEDESIMA IN DIREZIONE DEL CENTRO ABITATO DI POGGIBONSI FINO AD INCONTRARE L’INIZIO DELLA VIA TRENTO
	B	LUNGO LA VIA SUDETTA FINO ALLA PIAZZA “DARIO FRILLI”
	C	DA QUESTA PIAZZA SEGUENDO VIA SAN FRANCESCO E VIA POGGIO BONIZIO FINO A INCONTRARE L’INIZIO DELLA STRADA PER SAN GIMIGNANO
	D	QUINDI, IN DIREZIONE OVEST, SEGUENDO LA STRADA PER SAN GIMIGNANO, FINO AD INCONTRARE LA LOCALITÀ “FONTE MANGIANTE”
	E	DA QUESTA LOCALITÀ, PROSEGUENDO, IN DIREZIONE SUD, LUNGO LA STRADA ROTABILE CHE SALE A “MONTEMORLI”
	F	QUINDI, SEGUENDO UNA LINEA RETTA, IN DIREZIONE SUD-EST, CHE TOCCANDO QUOTA 229, IN PROSSIMITÀ DI “CAPO VOLPONI”, FINO A RAGGIUNGERE LA STATALE PER COLLE VAL D’ELSA, AL PROGRESSIVO KM.70+700
	G	DA QUESTO PUNTO, IN DIREZIONE NORD-EST, LUNGO LA SUDETTA STATALE PRIMA
	H	E QUINDI LA STATALE CASSIA FINO A INCONTRARE NUOVAMENTE IL PUNTO DI PARTENZA IN LOCALITÀ “ROMITUZZO”

Note

Il tratto di strada che congiunge l'inizio di via Trento alla piazza Dario Frilli è denominato "via Trieste".

Il tratto “C” è stato tracciato per assunzione logica in quanto sul decreto manca la descrizione.

Testo del provvedimento

DECRETO MINISTERIALE 6 APRILE 1965

Dichiarazione di notevole interesse pubblico della zona delle colline a ovest del centro abitato del comune di Poggibonsi (Siena).

Il Ministro per la pubblica istruzione vista la legge 29 giugno 1939, n. 1497, sulla protezione delle bellezze naturali; visto il regolamento approvato con regio decreto 3 giugno 1940, n. 1357, per l'applicazione della legge predetta; esaminati gli atti; considerato che la commissione provinciale di Siena per la protezione delle bellezze naturali, nella adunanza del 4 maggio 1962 ha incluso nell'elenco delle cose da sottoporre alla tutela paesistica compilati ai sensi dell'art. 2 della legge sopracitata, le colline a ovest del centro abitato del comune di Poggibonsi (Siena); considerato che il verbale della suddetta commissione è stato pubblicato nei modi prescritti dall'art. 2 della precitata legge all'albo del comune di Poggibonsi; visto che nessuna opposizione è stata presentata, a termine di legge, avverso la proposta di vincolo; considerato che, indipendentemente dal rilascio della licenza edilizia, il vincolo comporta, in particolare, l'obbligo da parte del proprietario, possessore o detentore, a qualsiasi titolo, dell'immobile ricadente nella località vincolata, di presentare alla competente Soprintendenza, per la preventiva approvazione, qualunque progetto di opere che possano modificare l'aspetto esteriore della località stessa; riconosciuto che le colline predette hanno notevole interesse pubblico perché formano una serie di quadri naturali d'incomparabile bellezza, offrendo inoltre numerosi punti di vista accessibili al pubblico dai quali sono godibili tali bellezze nonché le visioni panoramiche dei nuclei monumentali circostanti l'abitato del comune di Poggibonsi;

decreta:

le colline site nel territorio del comune di Poggibonsi, ad ovest del centro abitato hanno notevole interesse pubblico ai sensi della legge 29 giugno 1939, n. 1497, e sono quindi sottoposte tutte le disposizioni contenute nella legge stessa.

La zona in questione è delimitata nel modo seguente: dalla località "Romituzzo" sulla Statale Cassia, in corrispondenza del km. 253, lungo la statale medesima in direzione del centro abitato di Poggibonsi fino ad incontrare l'inizio della Via Trento. Lungo la via suddetta fino alla Piazza "Dario Frilli", quindi, in direzione ovest, seguendo la strada per San Gimignano, fino ad incontrare la località "Fonte Mangiante". Da questa località, proseguendo, in direzione sud, lungo la strada rotabile che sale a "Montemorli", quindi, seguendo una linea retta, in direzione sud-est, che toccando quota 229, in prossimità di "Capo Volponi", fino a raggiungere la statale per Colle Val d'Elsa, al progressivo km.70+700. Da questo punto, in direzione nord-est, lungo la suddetta statale prima e quindi la Statale Cassia fino a incontrare nuovamente il punto di partenza in località "Romituzzo".

Il presente decreto sarà pubblicato, ai sensi e per gli effetti dell'art. 12 del regolamento 3 giugno 1940, n. 1357, nella gazzetta ufficiale insieme con il verbale della commissione provinciale per la tutela delle bellezze naturali di Siena.

La Soprintendenza ai monumenti e gallerie di Siena curerà che il comune di Poggibonsi provveda all'affissione della gazzetta ufficiale contenente il presente decreto all'albo comunale entro un mese dalla data della sua pubblicazione, e che il comune stesso tenga a disposizione degli interessati, altra copia della gazzetta ufficiale, con la planimetria della zona vincolata, giusta l'art. 4 della legge sopracitata.

La Soprintendenza comunicherà al ministero la data della effettiva affissione della gazzetta ufficiale stessa.

Roma, addì 6 aprile 1965