

# Piano Strutturale

(ai sensi della L.R. 65/2014)



**COMUNE DI POGGIBONSI**  
(Provincia di Siena)

**Sindaco**  
Susanna Cenni  
*Responsabile Unico del Procedimento*  
**Arch. Vito Disabato**  
*Collaboratori:*  
**Arch. Simona Mezzedimi, Dott.ssa Carla Bibbi, Roberto Gori**  
*Garante dell'informazione e della partecipazione*  
**Dott.ssa Tatiana Marsili**

**GRUPPO DI PROGETTAZIONE**  
**Arch. Mauro Ciampa - Coordinatore**  
**Studio Architetti Associati Ciampa**  
**Arch. Chiara Ciampa**  
**Arch. Giovanni Giusti**  
*Digitalizzazione elaborati cartografici*  
**Planif. Junior Anita Pieroni**

*Valutazione Ambientale Strategica e Territorio Rurale*  
**Dott. Agr. Elisabetta Norci**  
*Collaboratori:*  
**Stefano Calloni - Dott. Agr. Edoardo Manfredini - Dott. Giuseppe Malfitana**

*Studi Idraulici*  
**Ing. Alessio Gabrielli**  
*Studi Geologici*  
**Dott. Geol. Michele Sani**

Quadro di Progetto o Conoscitivo

Carta delle frequenze fondamentali dei depositi  
Scala 1:10.000


TAVOLA

**S4**

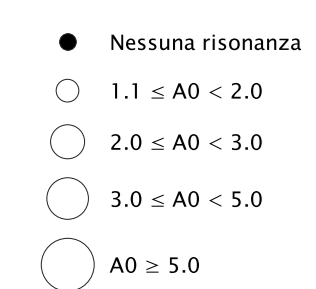
**ADOZIONE**

## Legenda

f0 (Hz) (scala di colori)



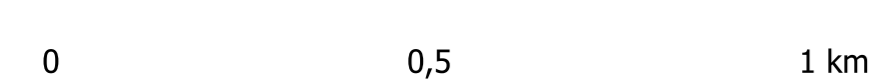
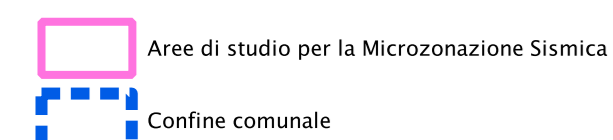
A0 (dimensioni crescenti)



Forme di superficie e sepolti

Punti di misura di rumore ambientale

Punto di misura di rumore ambientale con indicazione del valore di f0



## Inquadramento

