



COMUNE DI POGGIBONSI
(Provincia di Siena)



Sindaco
Susanna Cenni
Responsabile Unico del Procedimento
Arch. Vito Disabato

Arch. Simona Mezzedimi, Dott.ssa Carla Bimbi, Roberto Gori
Garante dell'informazione e della partecipazione
Dott.ssa Tatiana Marsili

GRUPPO DI PROGETTAZIONE

Studio Architetti Associati Ciampa-Giusti

Arch. Mauro Ciampa

Arch. Chiara Ciampa

Arch. Giovanni Giusti

Digitalizzazione elaborati cartografici
Pianif. Junior Anita Pieroni

Valutazione Ambientale Strategica e Territorio Rurale

Dott. Agr. Elisabetta Norci

Collaboratori:

Stefano Calloni - Dott. Agr. Edoardo Manfredini - Dott. Giuseppe Malfitana

Studi Idraulici

Ing. Alessio Gabbrilli

Studi Geologici

Dott. Geol. Michele Sani

Studi Archeologici

Dott. Federico Salzotti

Archeotipo s.r.l.

Quadro di Conoscitivo

Vincoli sovraordinati e zone di rispetto

Scala 1:15.000

TAVOLA









QC1b

APPROVAZIONE

Piano Strutturale

(ai sensi della L.R. 65/2014)

Legenda

-  Vincolo idrogeologico (R.D. 3267/23)
Fonte: PO
-  Aree di rispetto cimiteriale estensione massima 200m (L. 166/2002)
Fonte: PO
-  Aree di rispetto ferroviario (D.P.R. 753/80)
Fonte: PO
-  Area di rispetto elettrodotti (D.M. 29/05/2008)
Fonte: PO
-  Area di rispetto metanodotto
Fonte: PO
-  Area di rispetto depuratore
Fonte: PO
-  Area di rispetto degli impianti di captazione ad uso acquedotto pubblico
Fonte: AIT - Autorità Idrica Toscana 2025
-  Riserva Regionale " Bosco di Sant'Agnese" - cod: RPS107
Fonte: PIT_PRR

 Limiti amministrativi

