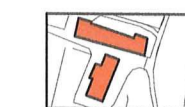
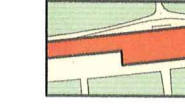

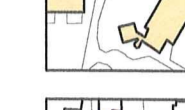
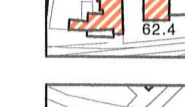
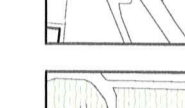




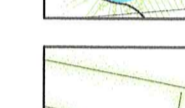
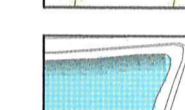




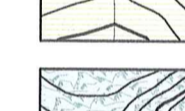



LEGENDA

-  EDIFICI ESISTENTI AL 1837
-  CONVENTI, VILLE E GIARDINI
-  EDIFICI ESISTENTI AL 1953
-  EDIFICI COSTRUITI DOPO IL 1953
-  SOSTITUZIONI EDILIZIE
-  AREE TRASFORMATE NEL CONTESTO URBANIZZATO
-  AREE AGRICOLE MODIFICATE NELLA TRAMA
- PARTI DI TERRITORIO SIMILI AL 1837**
(confronto catastale 1822-24-37 / 2000)
-  VIABILITÀ PRINCIPALE
-  VIABILITÀ SECONDARIA E PODERALE
-  PERCORSI COLLINARI E DI MONTAGNA scomparsi o non rilevati sulla cartografia attuale
-  FIUMI E CANALI PRINCIPALI
-  VEGETAZIONE RIPARIA
-  FOSSI E CANALI SECONDARI
-  FOSSETTI, CAPEZZAGNE e/o LIMITI DI PROPRIETÀ AL 1837
-  SPECCHI D'ACQUA *(anche non presenti sul Catasto storico)*
-  AREE AGRICOLE DI PIANURA
-  RILIEVI E CRINALI PRINCIPALI
-  AREE AGRICOLE DI COLLINA
-  MURI A SECCO, TERRAZZAMENTI
-  OLIVETI
-  AREE BOSCADE
-  PRATI, PASCOLI
-  AFFIORAMENTI ROCCIOSI
-  CONFINE DI COMUNITÀ
-  LIMITE COMUNALE

Aut. Min. Istr. Univ. Sci. 10/03/2002 n. 10371
©2001 Studio Urbanistica e Assetto Territorio
Giovanni Motta Corbelli, Adriano Montanari e Daniela Proietti

REGIONE TOSCANA
UNIONE EUROPEA
4 5 GEN 2002
Il Sindaco della Provincia del Precedente
R. Berti

COMUNE DI PISTOIA
Servizio Urbanistica e Assetto del Territorio
Unità Operativa Pianificazione Territoriale
PIANO STRUTTURALE
IL DIRIGENTE SERVIZIO URBANISTICO
Arch. Giuliano Aliperta

PROGETTO
Arch. Giuliano Aliperta (Dirigente responsabile)
Arch. Nicola Pleri (Coordinatore dell'U.O. Pianificazione Territoriale)
Ing. Giovanni Palchetti (Coordinamento e impostazione metodologica del Piano)
Arch. Olga Agostini
Dott. Marco Cei

Consulenza per gli aspetti insediativi:
Prof. Arch. Pier Luigi Cervellati
(Consulente per gli aspetti storici, le funzioni e le invarianze del Piano)

UNITÀ OPERATIVA PIANIFICAZIONE TERRITORIALE
Arch. Sara Tintori - Arch. Aldo Bucci - Geom. Stefano Fagnetti
Geom. Gabriele Paolini - Mario Tancredi - Patrizia Birri

OGGETTO:
CARTA DELLE PERMANENZE STORICO AMBIENTALI

scala 1:4.000 giugno 2001 **TAV.**
adottato del D.C.C. n° del **19.27** approvato del D.C.C. n° del

1	2	3
4	5	6
7	8	9
10	11	12
13	14	15
16	17	18
19	20	21
22	23	24
25	26	27
28	29	30
31	32	33
34	35	36

AGGIORNAMENTO