








b

LEGENDA

-  CLASSE D
Aree con terreni potenzialmente suscettibili di liquefazione con probabilità medio-alta
-  CLASSE C
Aree con terreni potenzialmente suscettibili di liquefazione con probabilità medio-bassa
-  CLASSE B
Aree con terreni potenzialmente suscettibili di liquefazione con probabilità bassa
-  CLASSE A
Aree con terreni non suscettibili di liquefazione
-  Limite della pianura
-  Limiti incertezza zone di classe diversa


COMUNE DI PISTOIA
Servizio Urbanistica e Assetto del Territorio
Unità Operativa Pianificazione Territoriale

**PIANO STRUTTURALE
CONSULENZE E COLLABORAZIONI**

Consulenza per gli aspetti ambientali:
D.R.E.A.M. Italia Consulente per la redazione di studi e proposte a carattere geomorfologico

Consulenza per gli aspetti insediativi:
Prof. Arch. Pierluigi Cervellini Consulente per gli aspetti storici, le funzioni e le invarianze del Piano

Consulenza per gli aspetti socio-economici:
IRPET - Istituto per la Programmazione Economica della Toscana
A cura del Dott. Alfiero Faloni e Rossella Pini Consulente per la redazione di studi sull'evoluzione economica pistoiese

Gruppo di lavoro per la rilevazione del sistema insediativo:
Arch. Alessandro Bernardini Arch. Federico Nerozzi
Arch. Francesco Cecchi Arch. Elena Sardi
Arch. Andrea Lotti Arch. Serena Zarni

Collaborazione per la informatizzazione e l'allestimento della cartografia di piano:
Mannoni e Burchietti Geologi Associati


COMUNE DI PISTOIA
Servizio Urbanistica e Assetto del Territorio
Unità Operativa Pianificazione Territoriale

PIANO STRUTTURALE

PROGETTO
Arch. Giuliano Aliperta
(Dirigente responsabile)
Arch. Nicola Pileri
(Coordinatore dell'U.O. Pianificazione Territoriale)
Ing. Giovanni Palchetti
(Coordinamento e impostazione metodologica del Piano)
Arch. Olga Agostini
Dott. Marco Cei

UNITA' OPERATIVA PIANIFICAZIONE TERRITORIALE
Arch. Sara Tintori - Arch. Aldo Bucci - Geom. Stefano Biagini
Geom. Gabriele Paolini - Mario Tancredi - Patrizia Ferrotti

OGGETTO:		
CARTA DEL RISCHIO DI LIQUEFAZIONE DELLE AREE DI PIANURA		
scala 1:10.000	data Dicembre 2001	TAV. 12 b
adottato D.C.C. N°	approvato D.C.C. N°	
AGGIORNAMENTO		