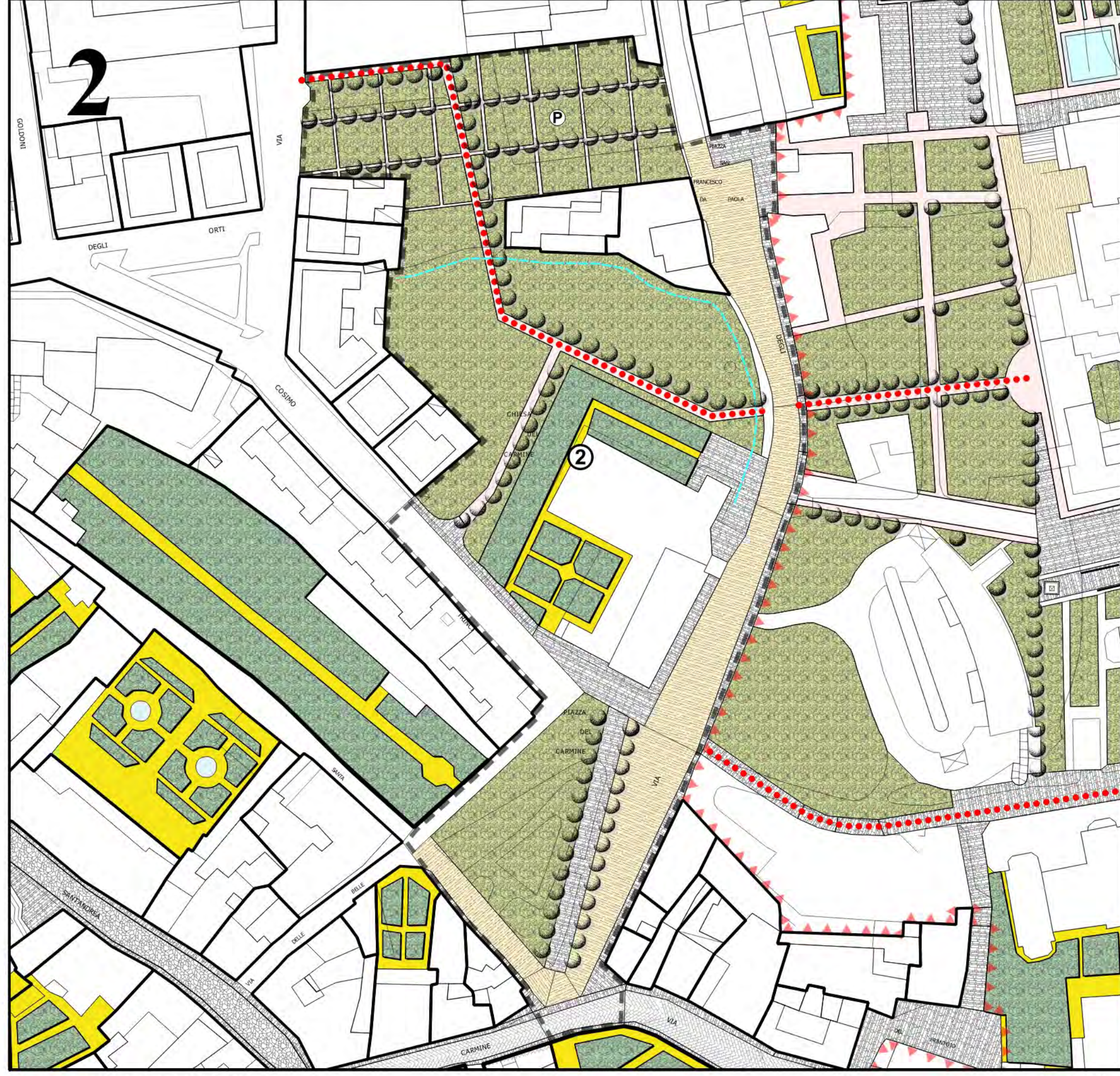


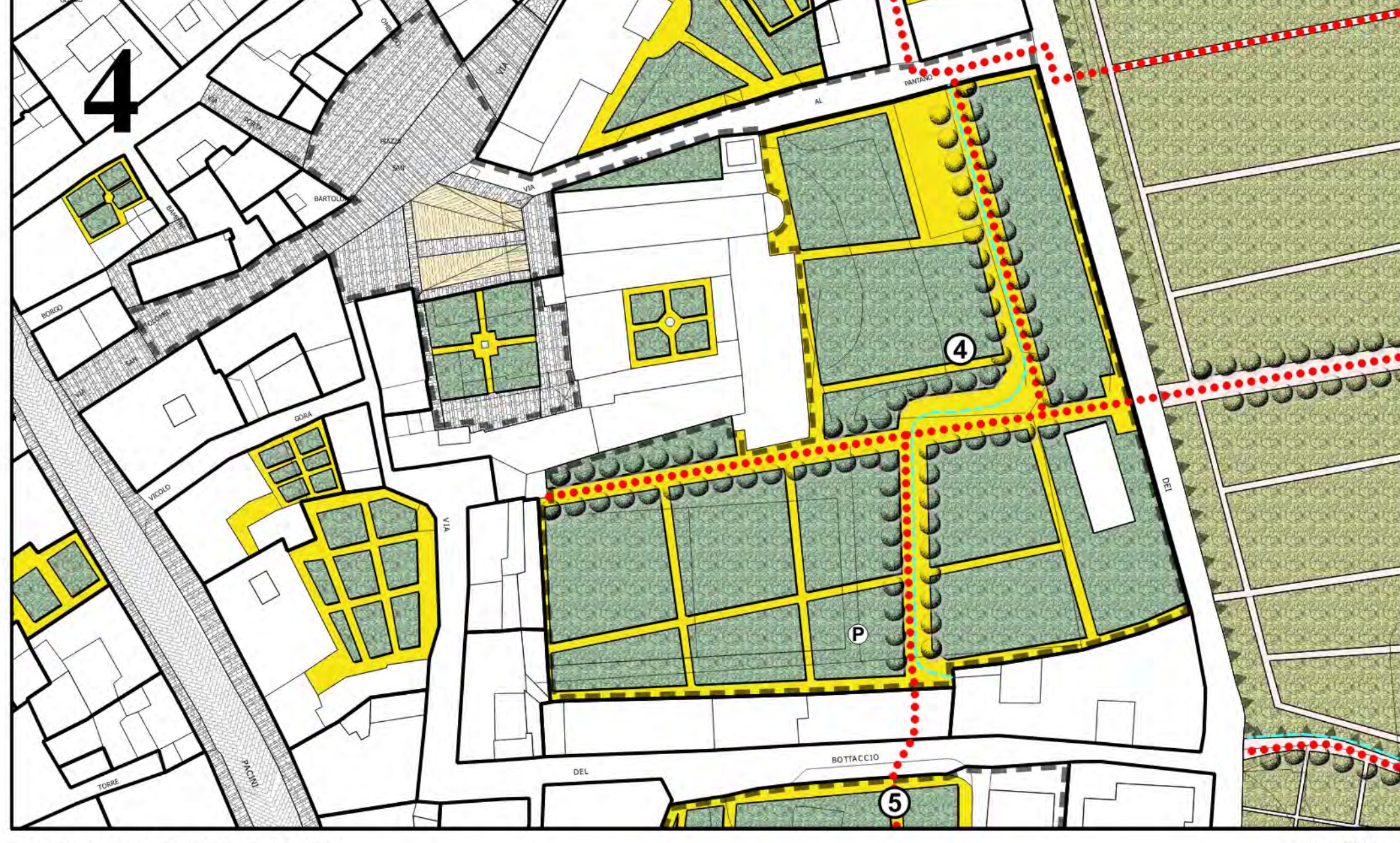
PIAZZA SAN FRANCESCO/MAZZINI scala 1:1000



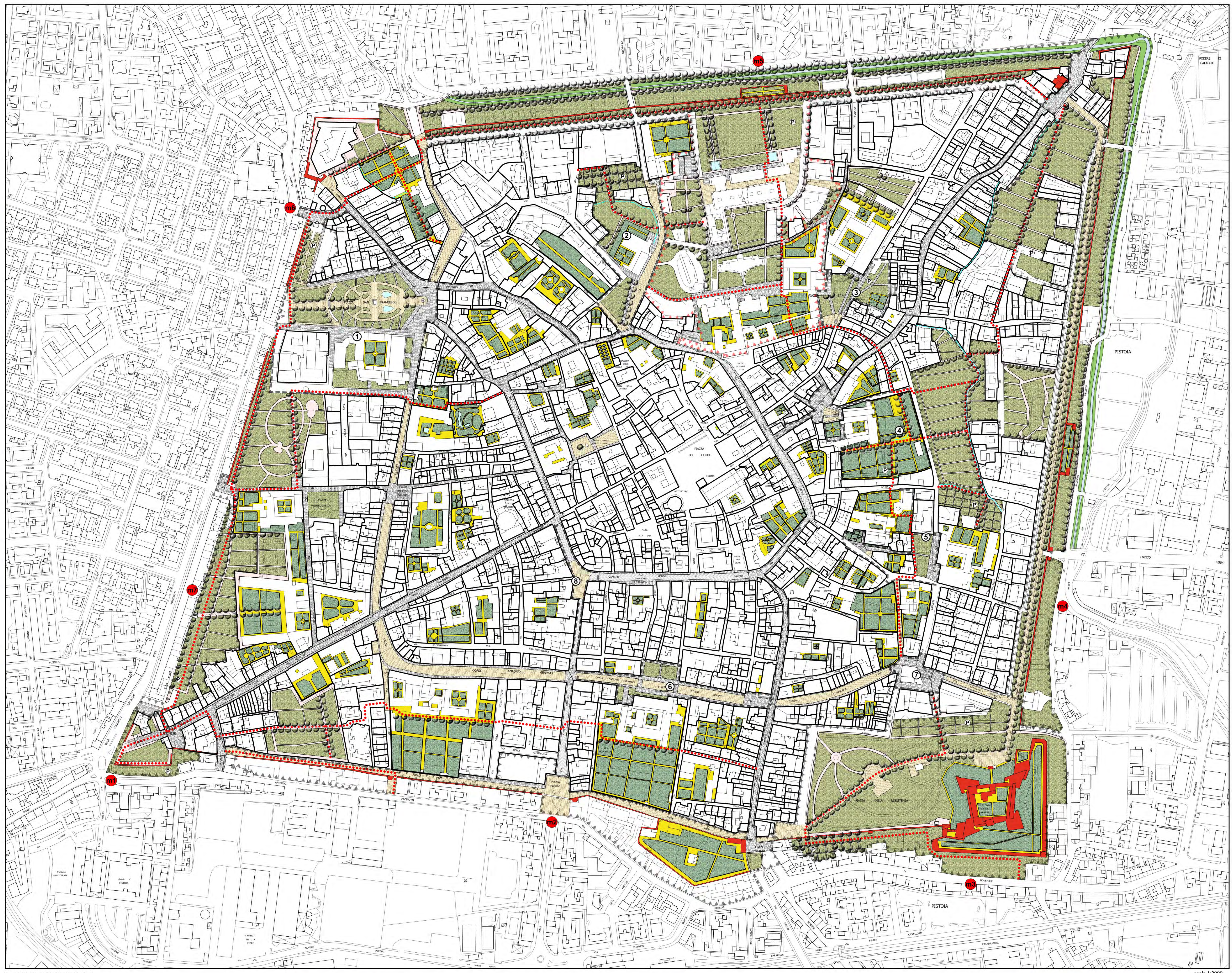
PIAZZA DELLE CARMINE scala 1:1000



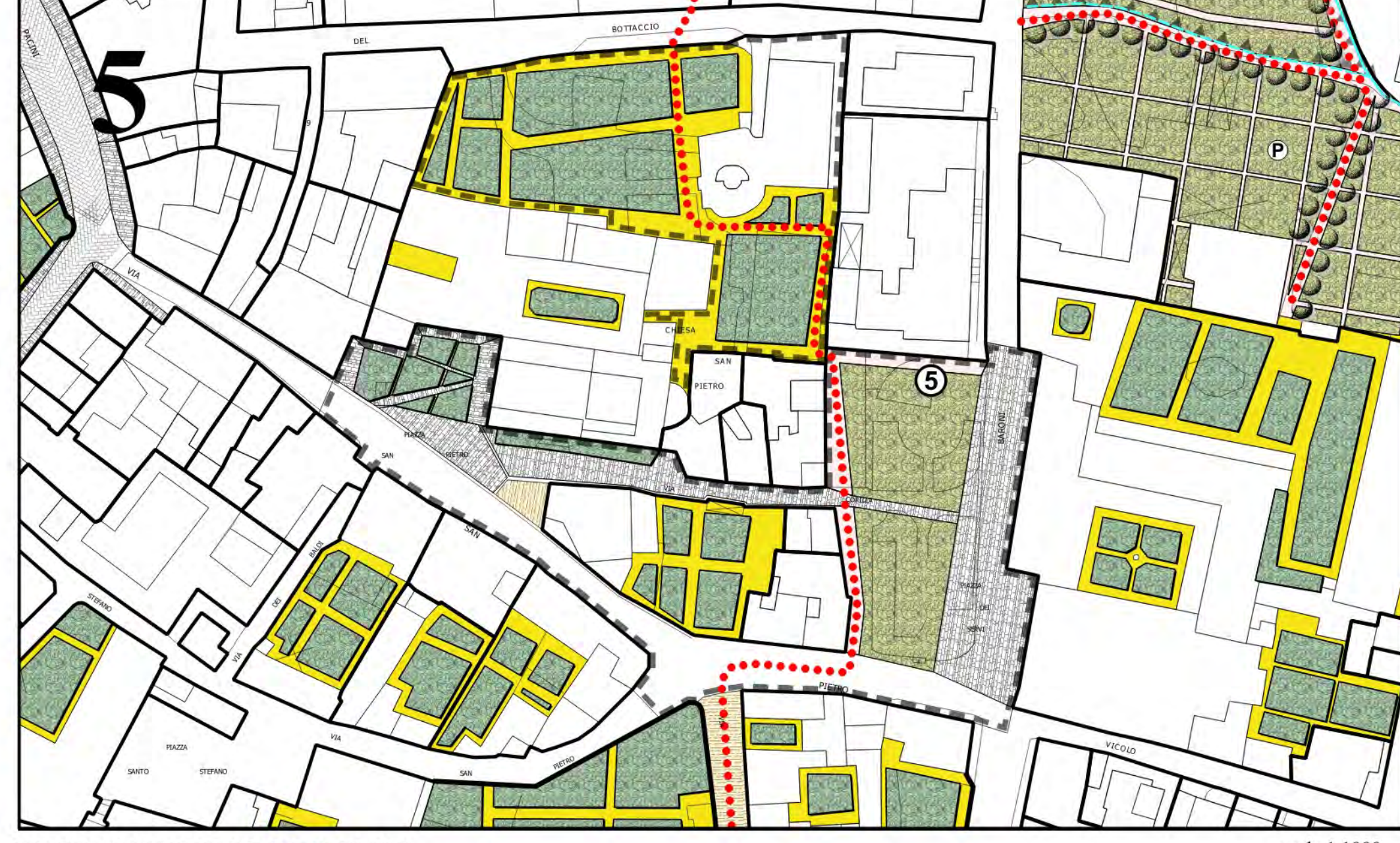
PIAZZA SAN LORENZO scala 1:1000



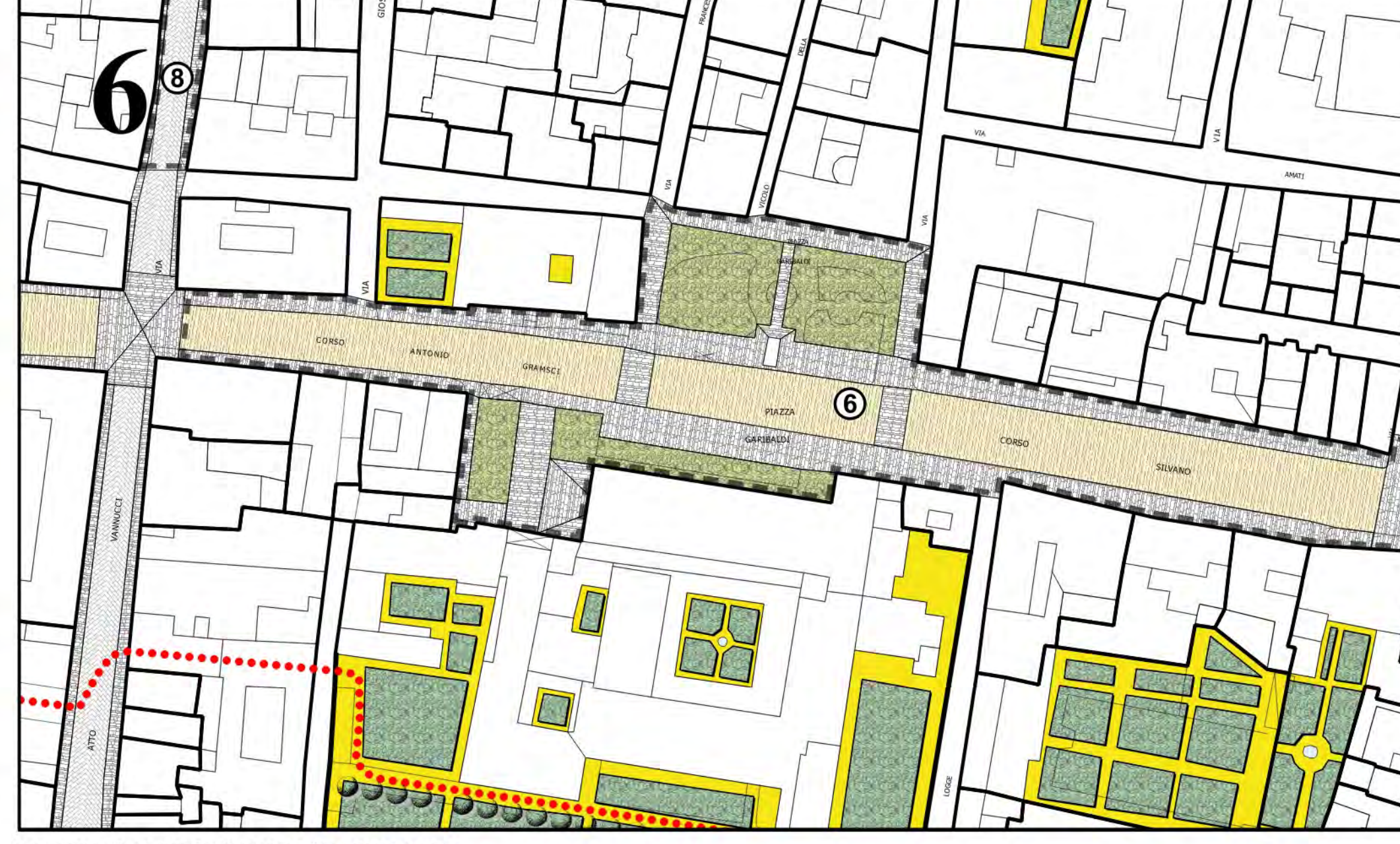
PIAZZA SAN BARTOLOMEO scala 1:1000



PLANIMETRIA GENERALE scala 1:2000



PIAZZA SAN PIETRO E DEI SERVI scala 1:1000



PIAZZA SAN DOMENICO/GARIBALDI scala 1:1000



PIAZZA SANTA MARIA NUOVA scala 1:1000

**3**

**INTERVENTI NEGLI SPAZI PUBBLICI  
E NELLE AREE VERDI**  
TAVOLA MODIFICATA IN SEGUITO ALLE OSSERVAZIONI ACCOLTE  
scala 1:2000 e 1:1000

**COMUNE DI PISTOIA**  
**PIANO PARTICOLAREGGIATO**  
**CENTRO STORICO**

Reno Bertè sindaco  
Silvia Gianni assessore all'urbanistica  
Alfo Fedi assessore alla mobilità  
responsabile del procedimento: Giuliano Alparia  
responsabile Unità Operativa Città e Spazi  
progetto Pier Luigi Cervellini Giovanni Maffei C. Cardini Alberto Montemagni Daniele Pochielli  
aiuto: Giorgio d'Albano Maria Cristina Marchand Serra  
gennaio 2008

**LEGENDA**

**PROGETTI DELLE PIAZZE (Art. 27)**

- 1 PIAZZA SAN FRANCESCO / MAZZINI
- 2 PIAZZA DEL CARMINE
- 3 PIAZZA SAN LORENZO
- 4 PIAZZA SAN BARTOLOMEO
- 5 PIAZZA SAN PIETRO E DEI SERVI
- 6 PIAZZA SAN DOMENICO / GARIBALDI
- 7 PIAZZA SANTA MARIA NUOVA
- 8 PIAZZA GAVINANA / IL GLOBO

**IL SISTEMA DELLE MURA E LE AREE VERDI (Art. 29)**

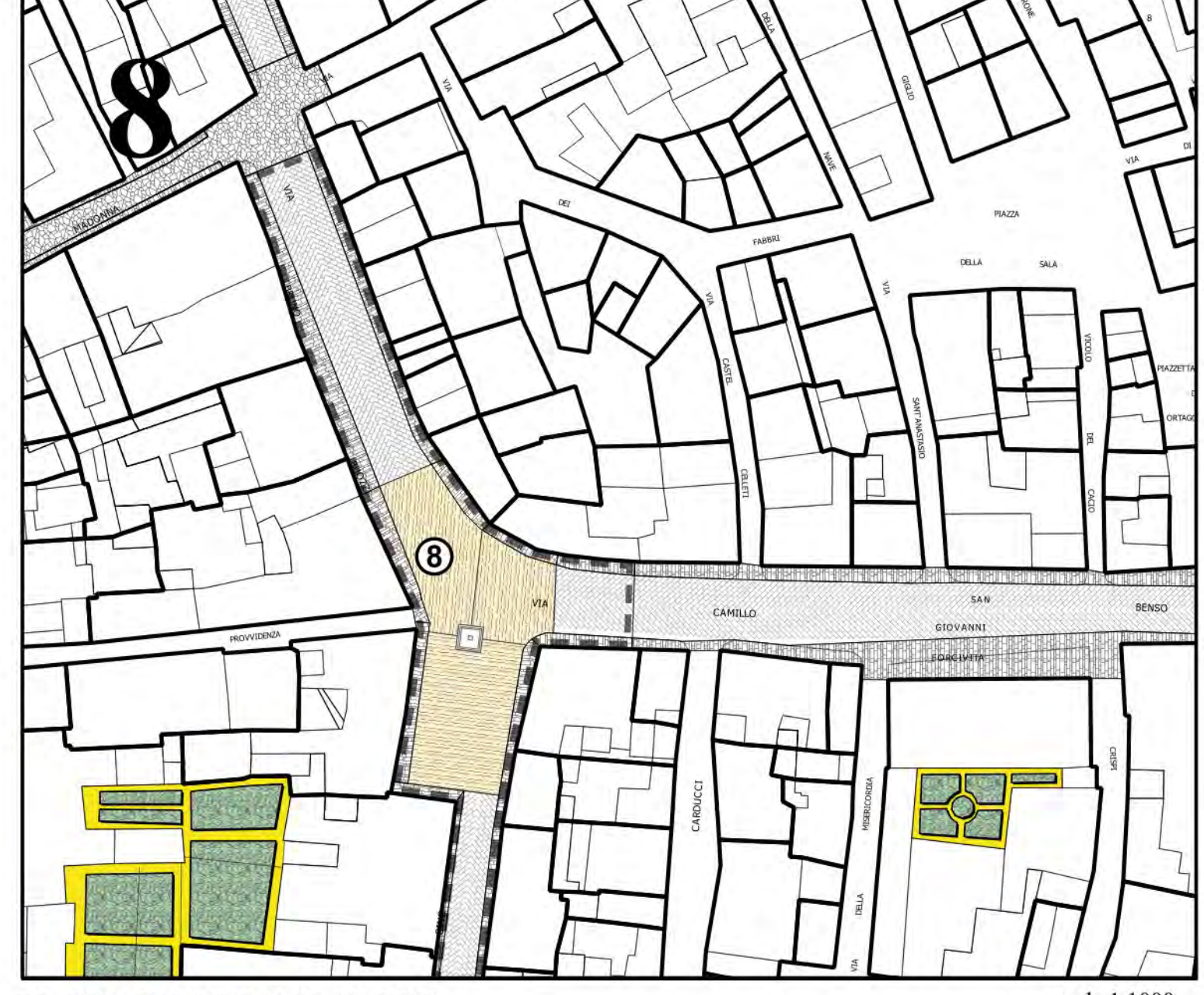
- m1 PORTA LUCCHESI E IL BASTIONE AMBROGI
- m2 PORTA CARRATICA, IL BASTIONE TESI E LA VIA LUNGO LE MURA
- m3 LA FORTEZZA DI SANTA BARBARA E LE AREE VERDI CIRCOSTANTI
- m4 L'ARCADIA, PORTA SAN MARCO E IL SISTEMA VERDE DELLA BRANA
- m5 LA NUOVA PASSEGGIATA DI VIALE MATTEOTTI E DEL BASTIONE THYRION
- m6 PORTA AL BORGO E L'EX MERCATO ORTOFRUTTICOLO
- m7 L'AREA VERDE DEL SEMINARIO VESCOVILE

**LE NUOVE PAVIMENTAZIONI (Art. 26)**

- LE STRADE RADIALI DI ACCESSO ALLE PORTE
- IL CORSO / VIA LUNGO LE MURA
- LE STRADE INTERNE
- LE PIAZZE E GLI SLARGHI

**L'AREA DELL'OSPEDALE DEL CEPPU (Art. 28)**

- P PARCHEGGI INTERRATI
- VERDE PUBBLICO
- GIARDINI STORICI ESISTENTI O DA RIPRISTINARE
- PERCORSI PEDONALI E CICLABILI
- UNITA' EDILIZIE



PIAZZA GAVINANA/IL GLOBO scala 1:1000