



COMUNE DI PISTOIA

QP

PISTOIA
2030
PIANO STRUTTURALE

QUADRO PROGETTUALE

Relazione di conformazione con il PIT-PPR
Allegato – Atlante beni culturali

P.2.D

ADOZIONE 2024

SINDACO

Alessandro Tomasi

ASSESSORE ALL'URBANISTICA

Leonardo Cialdi

RESPONSABILE DEL PROCEDIMENTO

Lucia Flosi Cheli

UFFICIO DI PIANO

Stefano Carmannini

Alessandro D'Anniballe

Alessia Rosu

VAS E VINCA

Terre.it (s.r.l.)

STUDI GEOLOGICI

Gaddo Mannori

STUDI AGRONOMICI

Elisabetta Norci

STUDI FORESTALI

David Pozzi

GARANTE DELL'INFORMAZIONE E DELLA PARTECIPAZIONE

Silvia Tognelli

CONTRIBUTI SPECIFICI E RICOGNIZIONI:

Studi idraulici

Dream Italia, West System srl, A4 ingegneria – Simone Galardini

Assistenza al Responsabile del Procedimento

Giovanni Parlanti

Ricognizioni sulle invarianti strutturali I, II e IV del PIT/PPR

Benedetta Biaggini

Ricognizioni sul patrimonio edilizio storico e sui beni paesaggistici e culturali

Sara Gabbanini

Informatizzazione, digitalizzazione, webgis



LDP Progetti GIS srl

01a

Complesso della chiesa di Orsigna e canonica

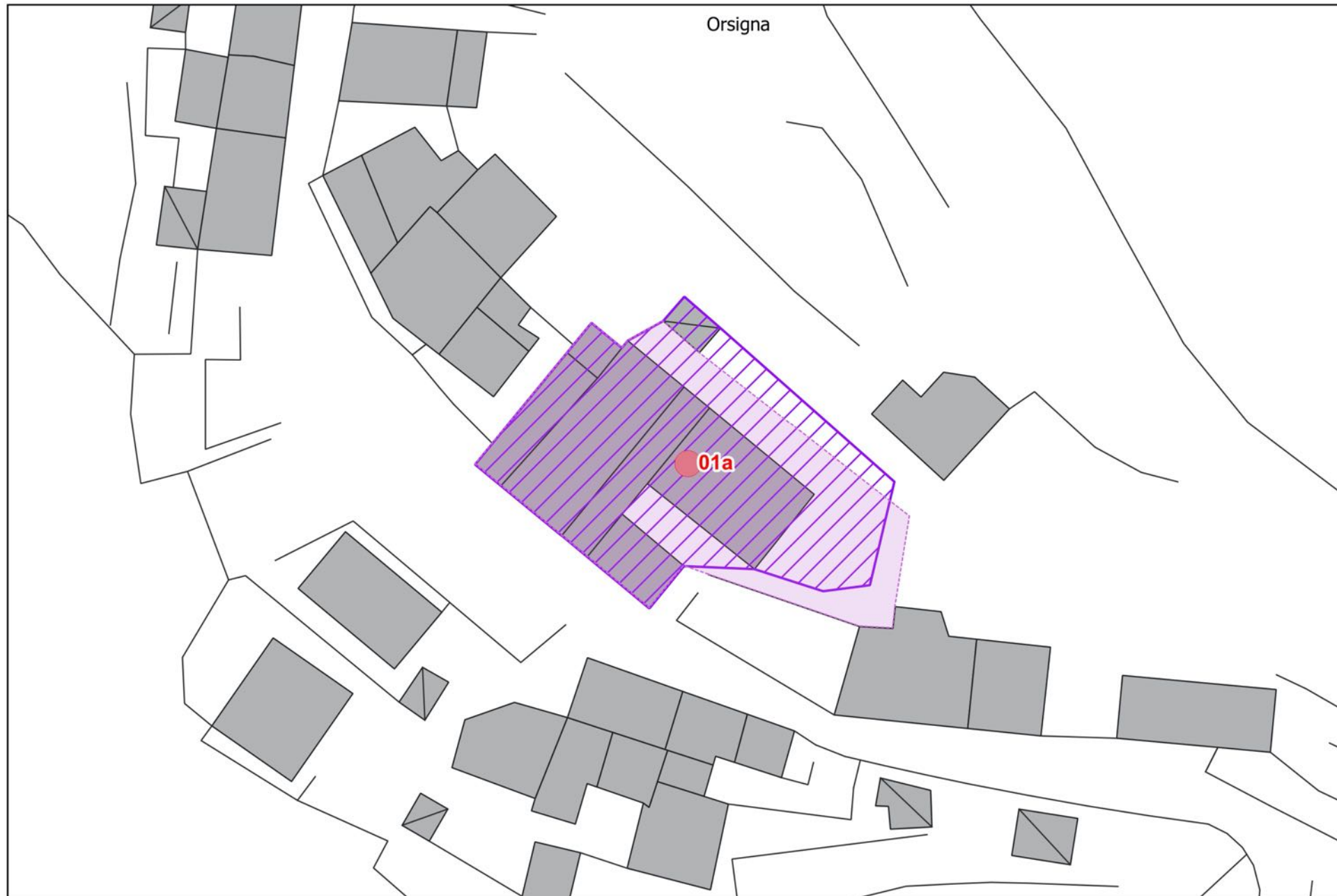
Dati di consultazione

| | |
|----------------------------|-----------------|
| Id. SBAA (vincoli in rete) | 473610 - 516158 |
| Id. Regione (geoscopio) | 90470140411 |
| Riferimento decreto | n. 381/2010 |

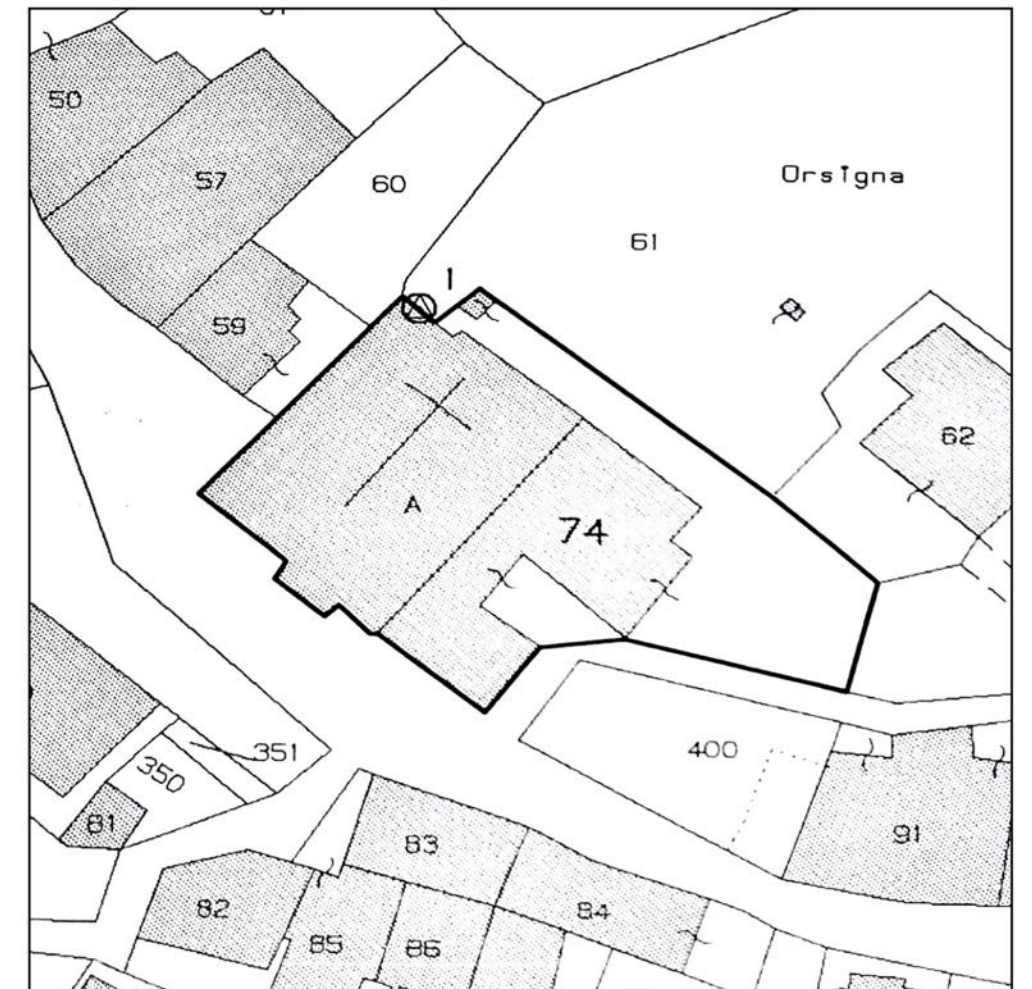
-  punto di verifica
-  area di tutela individuata da PIT/PPR

Riferimenti catastali del bene oggetto di tutela

f. 6 p. A, f. 6 p. 74 subb. 1-2-3-4



Estratto del perimetro di vincolo aggiornato - Scala 1:500



Estratto della planimetria presente nel decreto di vincolo

Complesso parrocchiale di Pracchia

Dati di consultazione

| | |
|----------------------------|-------------|
| Id. SBAA (vincoli in rete) | |
| Id. Regione (geoscopio) | 90470140354 |
| Riferimento decreto | n. 297/2006 |

 punto di verifica

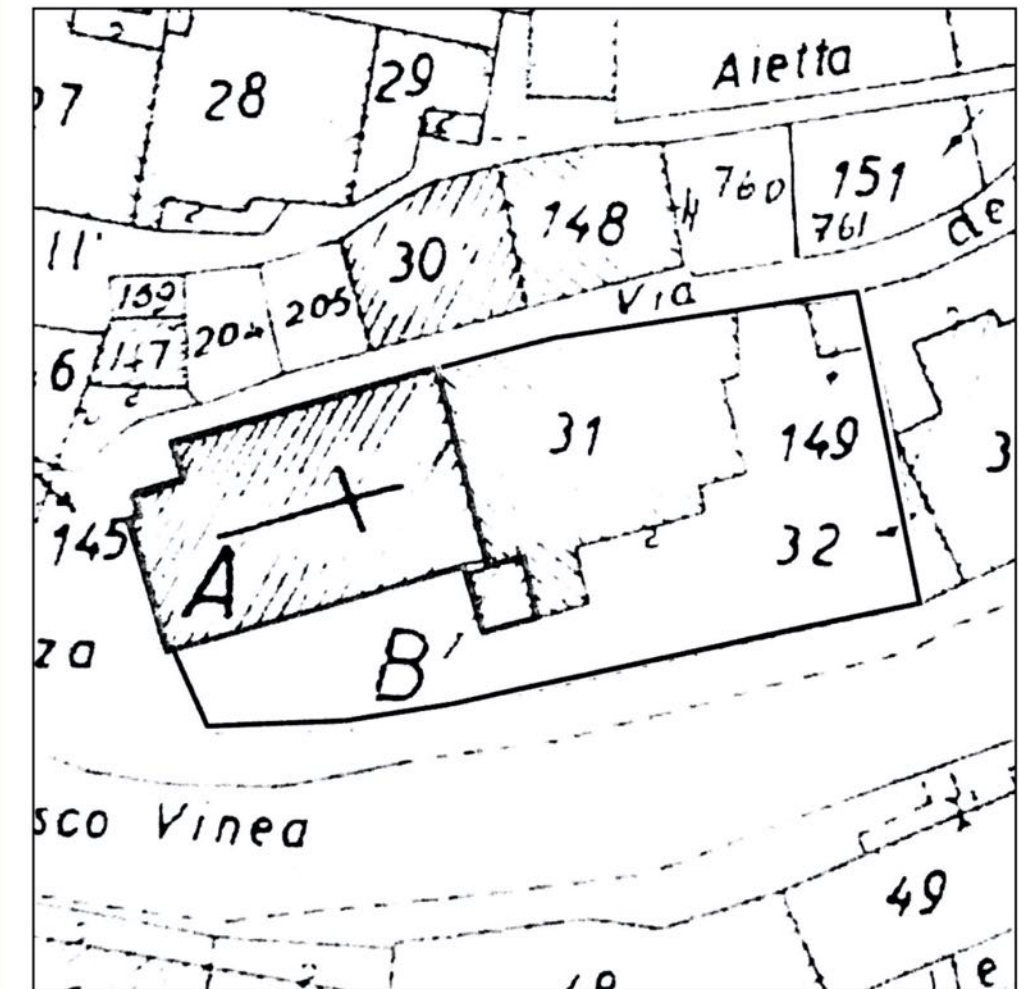
 area di tutela individuata da PIT/PPR

Riferimenti catastali del bene oggetto di tutela

f. 14 pp. A-B



Estratto del perimetro di vincolo aggiornato - Scala 1:500



Estratto della planimetria presente nel decreto di vincolo

Chiesa di Spedaletto e canonica

Dati di consultazione

| | |
|----------------------------|-----------------|
| Id. SBAA (vincoli in rete) | 473615 - 473618 |
| Id. Regione (geoscopio) | 90470140408 |
| Riferimento decreto | n. 377/2010 |

 punto di verifica

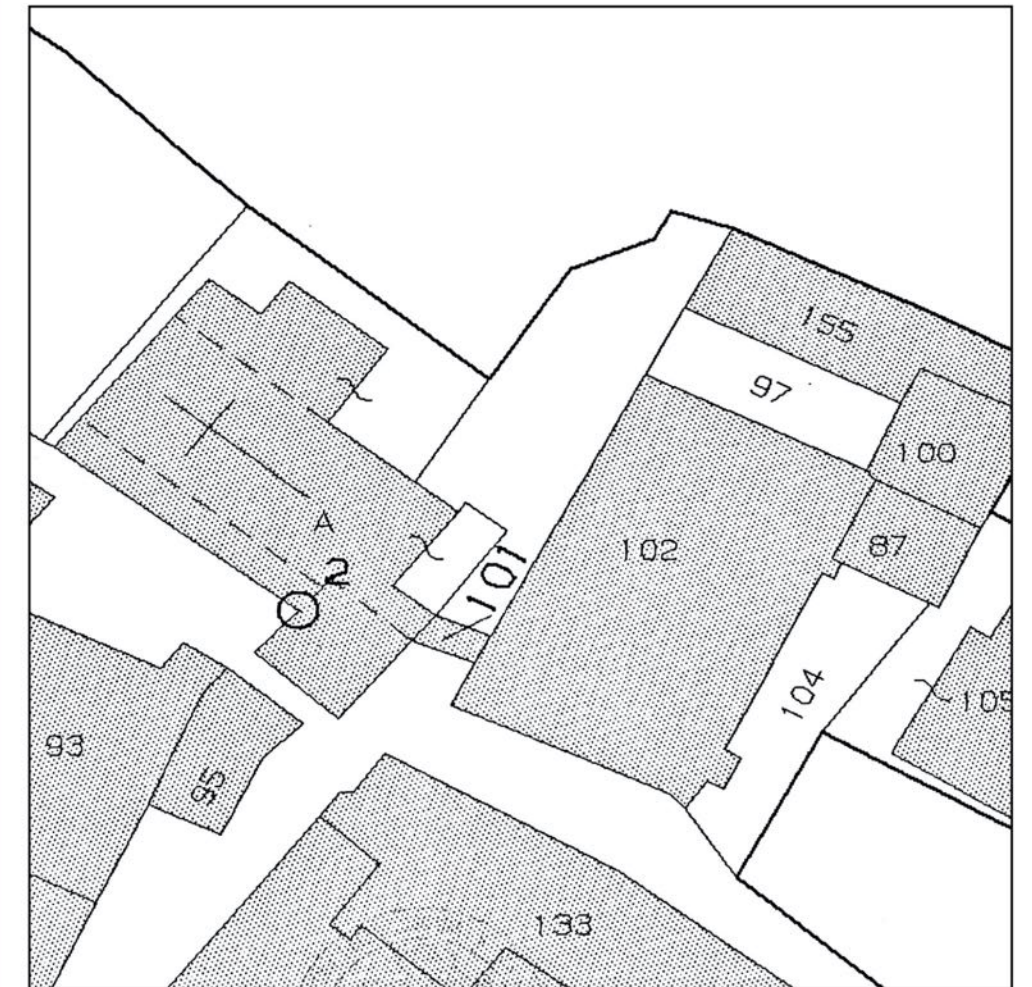
 area di tutela individuata da PIT/PPR

Riferimenti catastali del bene oggetto di tutela

f. 34 pp. A-101, f. 34 p. 102 sub. 9, f. 34 p. 104 sub. 1



Estratto del perimetro di vincolo aggiornato - Scala 1:500



Estratto della planimetria presente nel decreto di vincolo

Parco della rimembranza di Cireglio

Dati di consultazione

| | |
|----------------------------|------------------|
| Id. SBAA (vincoli in rete) | 481561 - 3212888 |
| Id. Regione (geoscopio) | 90470140470 |
| Riferimento decreto | n. 154/2013 |

 punto di verifica

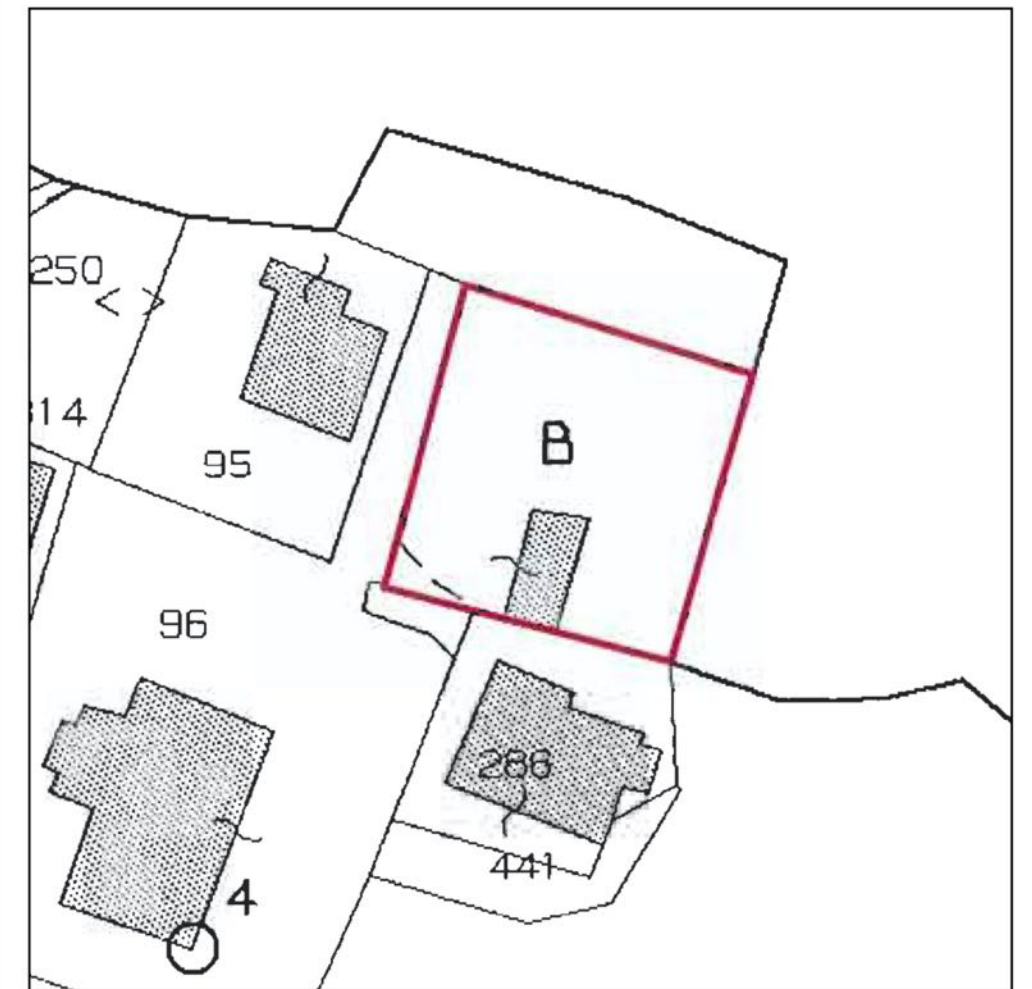
 area di tutela individuata da PIT/PPR

Riferimenti catastali del bene oggetto di tutela

f. 108 p. B



Estratto del perimetro di vincolo aggiornato - Scala 1:500



Estratto della planimetria presente nel decreto di vincolo

Villa dei Vescovi o di Igno con annessi beni mobili pertinenziali

Dati di consultazione

| | |
|----------------------------|------------------|
| Id. SBAA (vincoli in rete) | 241180 - 3094591 |
| Id. Regione (geoscopio) | 90470140294 |
| Riferimento decreto | n. 33/2020 |

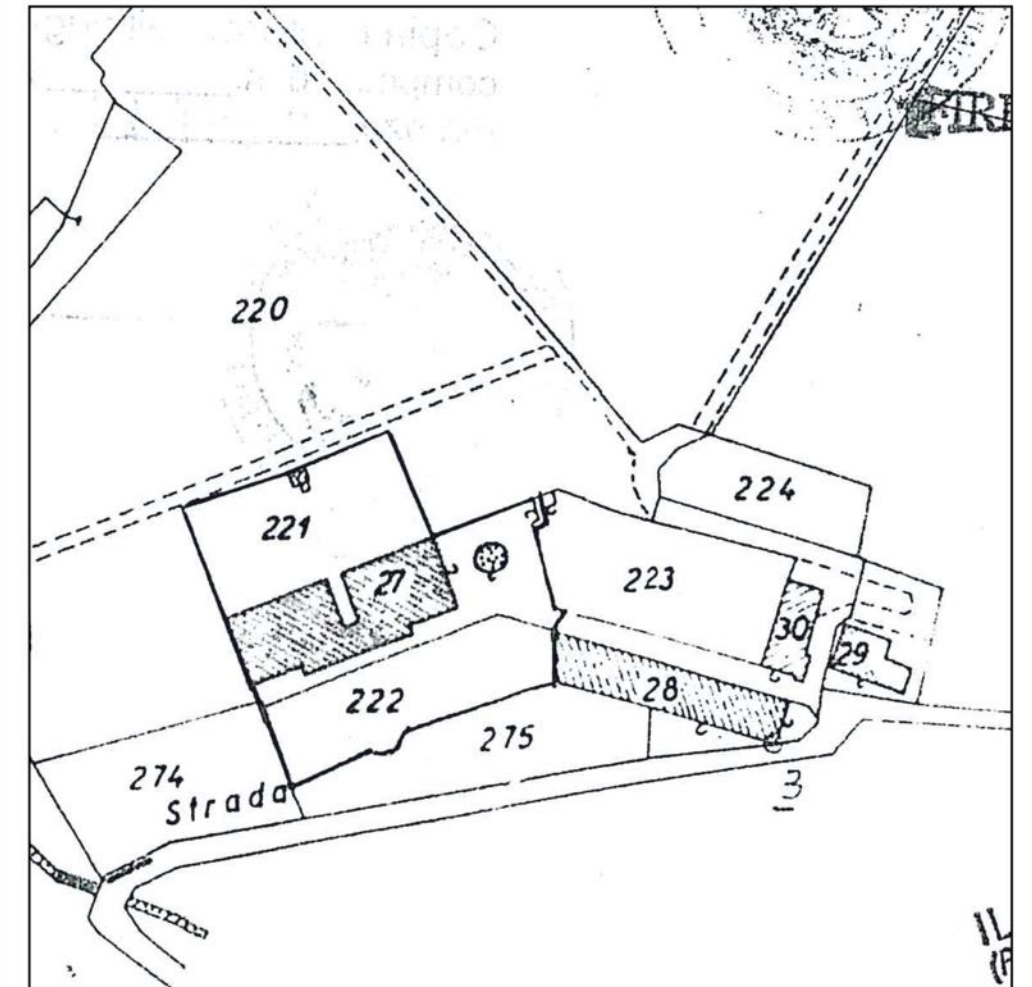
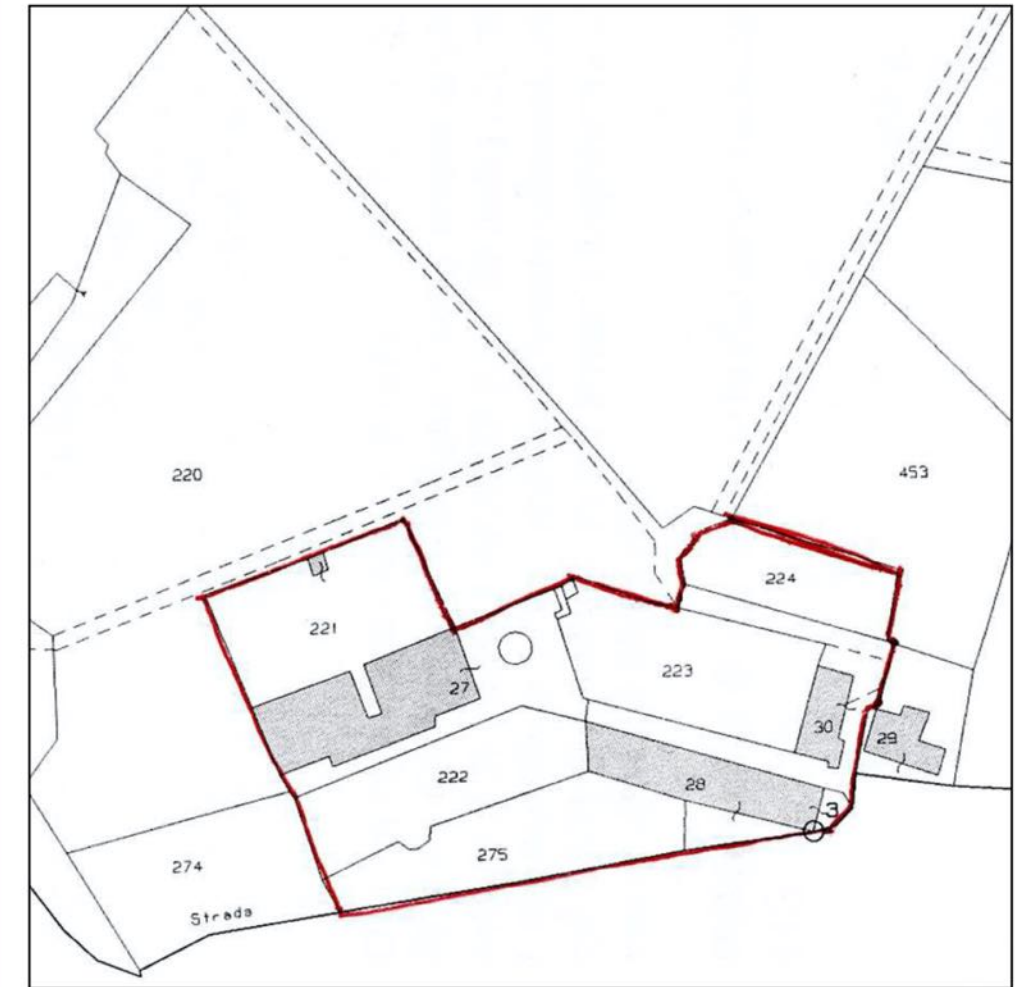
- punto di verifica
- area di tutela individuata da PIT/PPR

Riferimenti catastali del bene oggetto di tutela

f. 125 pp. 27-28-30-221-222-223-224-275



Estratto del perimetro di vincolo aggiornato - Scala 1:1000



Estratto della planimetria presente nel decreto di vincolo

Chiesa e canonica Le Grazie

Dati di consultazione

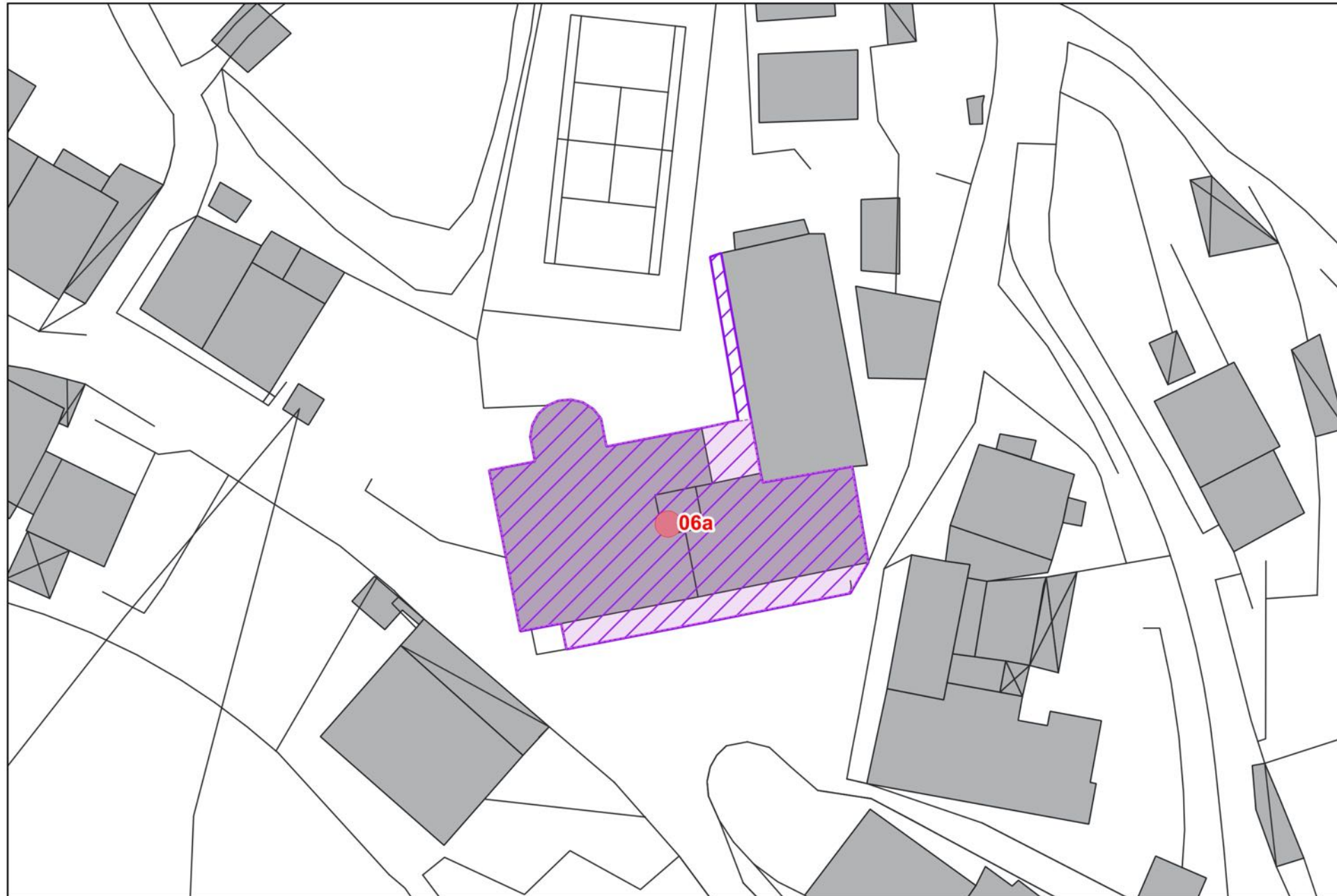
| | |
|----------------------------|-----------------|
| Id. SBAA (vincoli in rete) | 441939 - 441942 |
| Id. Regione (geoscopio) | 90470140389 |
| Riferimento decreto | n. 301/2009 |

 punto di verifica

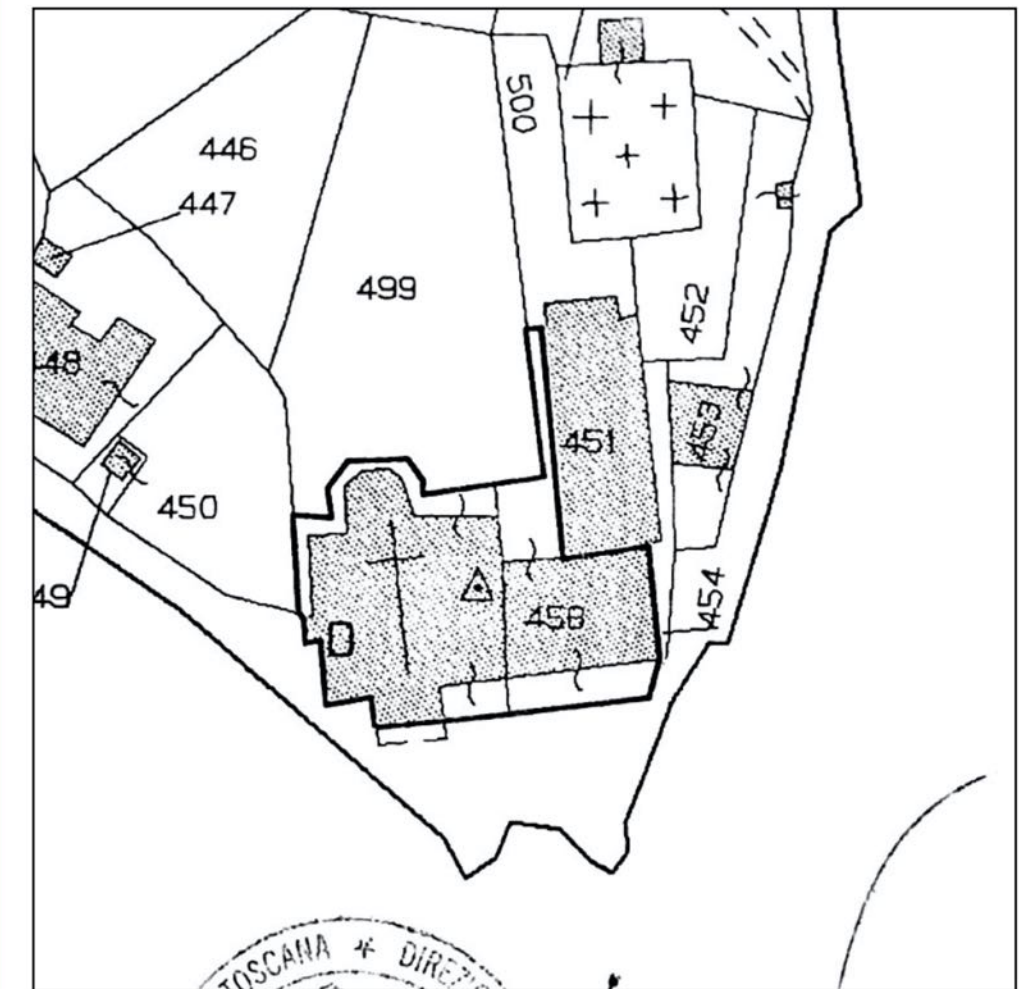
 area di tutela individuata da PIT/PPR

Riferimenti catastali del bene oggetto di tutela

f. 74 p. D, f. 74 p. 458 subb. 1-2-3



Estratto del perimetro di vincolo aggiornato - Scala 1:500



Estratto della planimetria presente nel decreto di vincolo

Oratorio di Castello di Cireglio

Dati di consultazione

| | |
|----------------------------|-------------|
| Id. SBAA (vincoli in rete) | 457091 |
| Id. Regione (geoscopio) | 90470140417 |
| Riferimento decreto | n. 677/2010 |

 punto di verifica

 area di tutela individuata da PIT/PPR

Riferimenti catastali del bene oggetto di tutela

f. 107 p. 646



Estratto del perimetro di vincolo aggiornato - Scala 1:500



Estratto della planimetria presente nel decreto di vincolo

Oratorio di Fabbiana

Dati di consultazione

| | |
|----------------------------|-----------------|
| Id. SBAA (vincoli in rete) | 225645 - 770466 |
| Id. Regione (geoscopio) | 90470140157 |
| Riferimento decreto | n. 448/2014 |

 punto di verifica

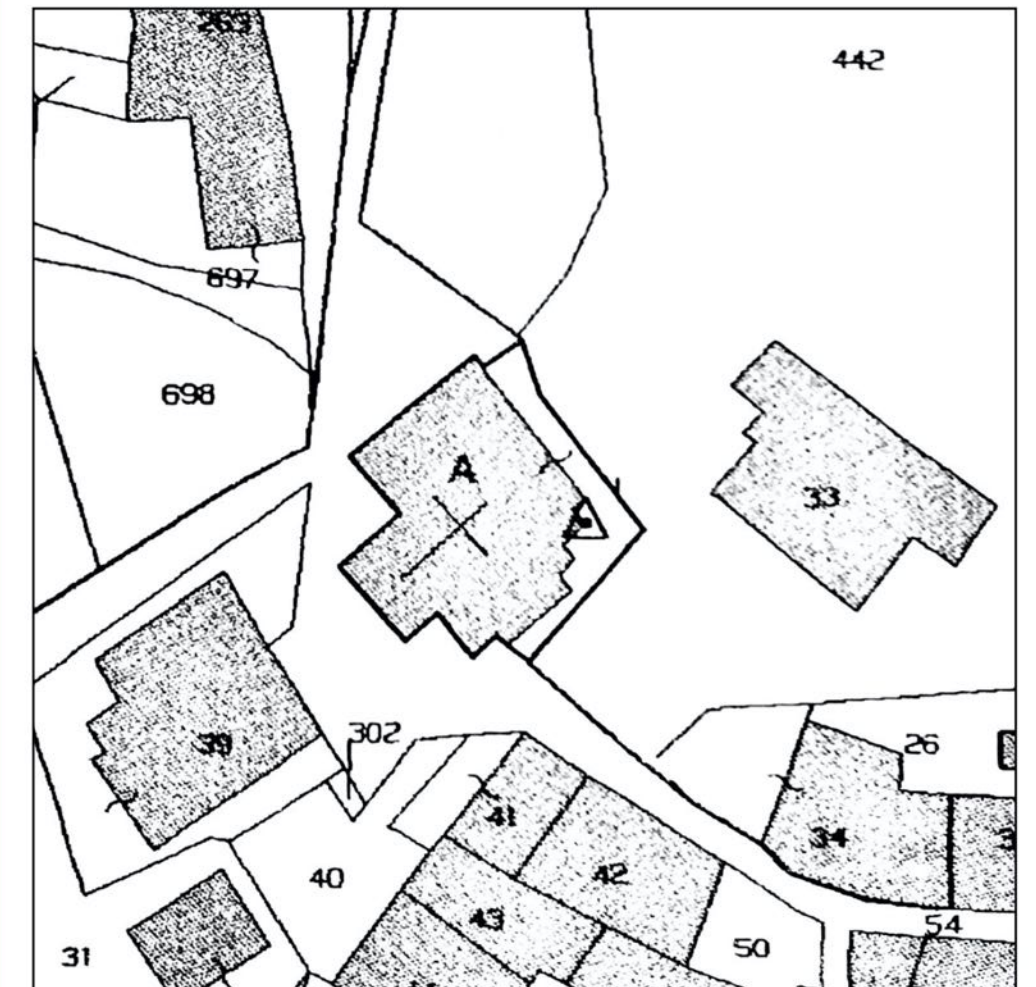
 area di tutela individuata da PIT/PPR

Riferimenti catastali del bene oggetto di tutela

f. 80 p. A



Estratto del perimetro di vincolo aggiornato - Scala 1:500



Estratto della planimetria presente nel decreto di vincolo

09a

Chiesa di San Lorenzo a Uzzo e canonica

Dati di consultazione

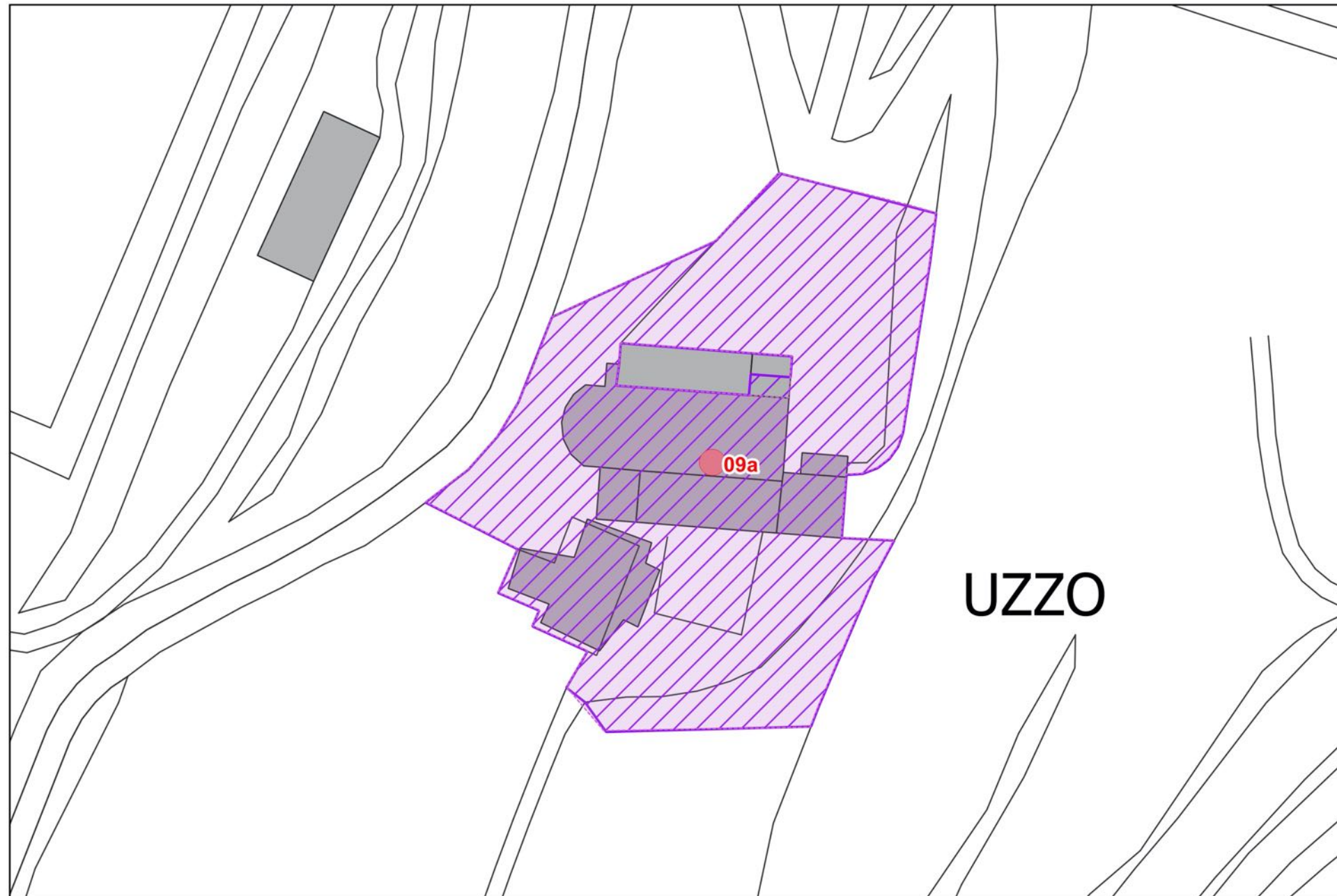
| | |
|----------------------------|-----------------|
| Id. SBAA (vincoli in rete) | 886058 - 886065 |
| Id. Regione (geoscopio) | 90470140475 |
| Riferimento decreto | n. 469/2013 |

 punto di verifica

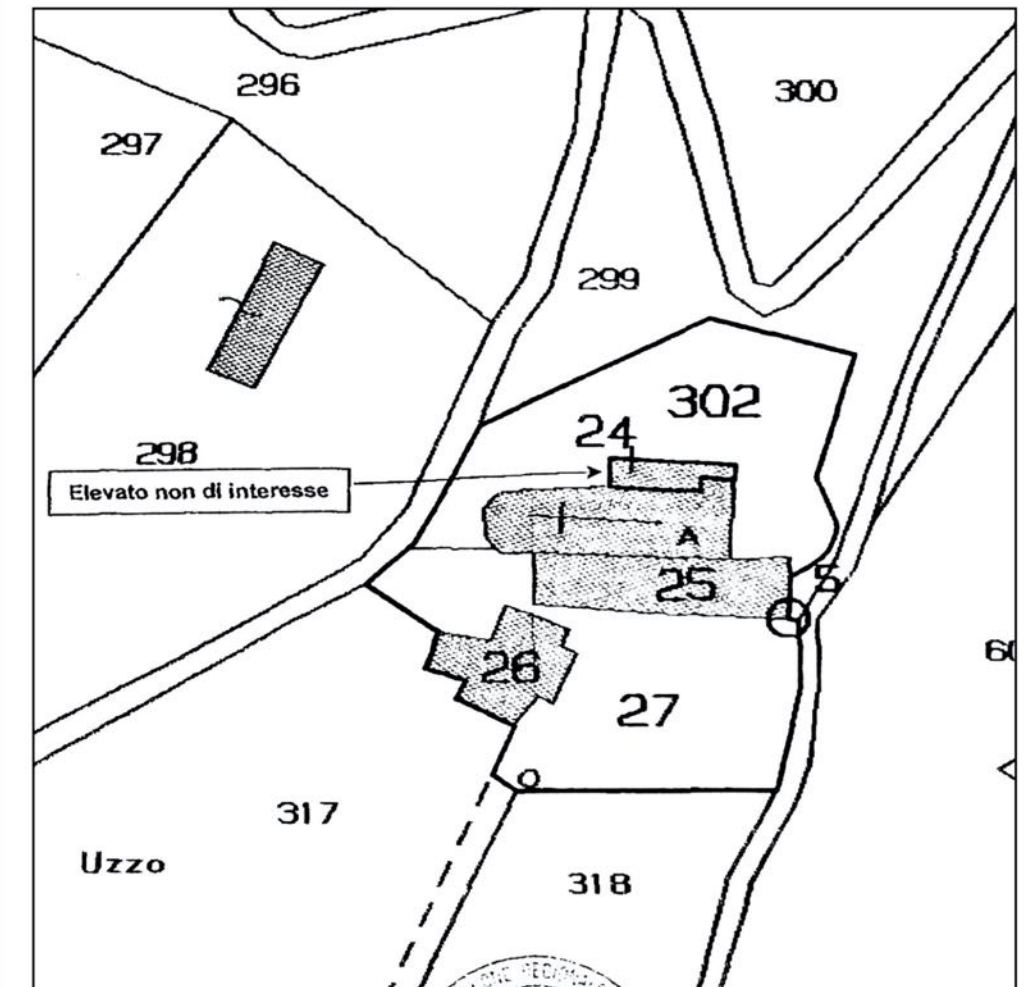
 area di tutela individuata da PIT/PPR

Riferimenti catastali del bene oggetto di tutela

f. 113 pp. A-26-27-302, g. 113 p. 25 subb. 1-2-24 (escl. elevato insistente su subb. 1-2)



Estratto del perimetro di vincolo aggiornato - Scala 1:500



Estratto della planimetria presente nel decreto di vincolo

Canonica e chiesa di San Giovanni Evangelista in Valdibure

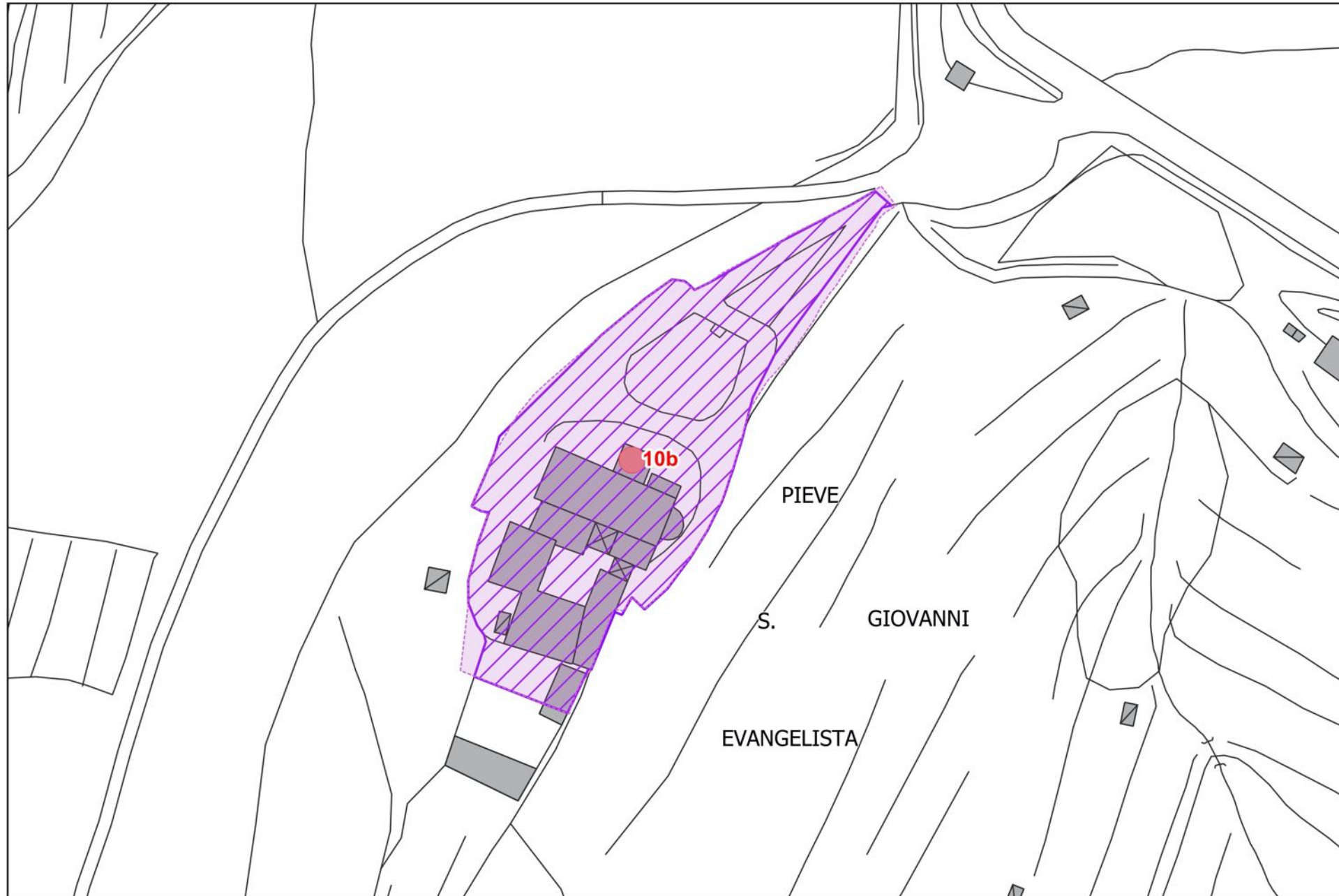
Dati di consultazione

| | |
|----------------------------|--------------------------|
| Id. SBAA (vincoli in rete) | 147660 - 448737 - 448739 |
| Id. Regione (geoscopio) | 90470140143 |
| Riferimento decreto | n. 297/2009 |

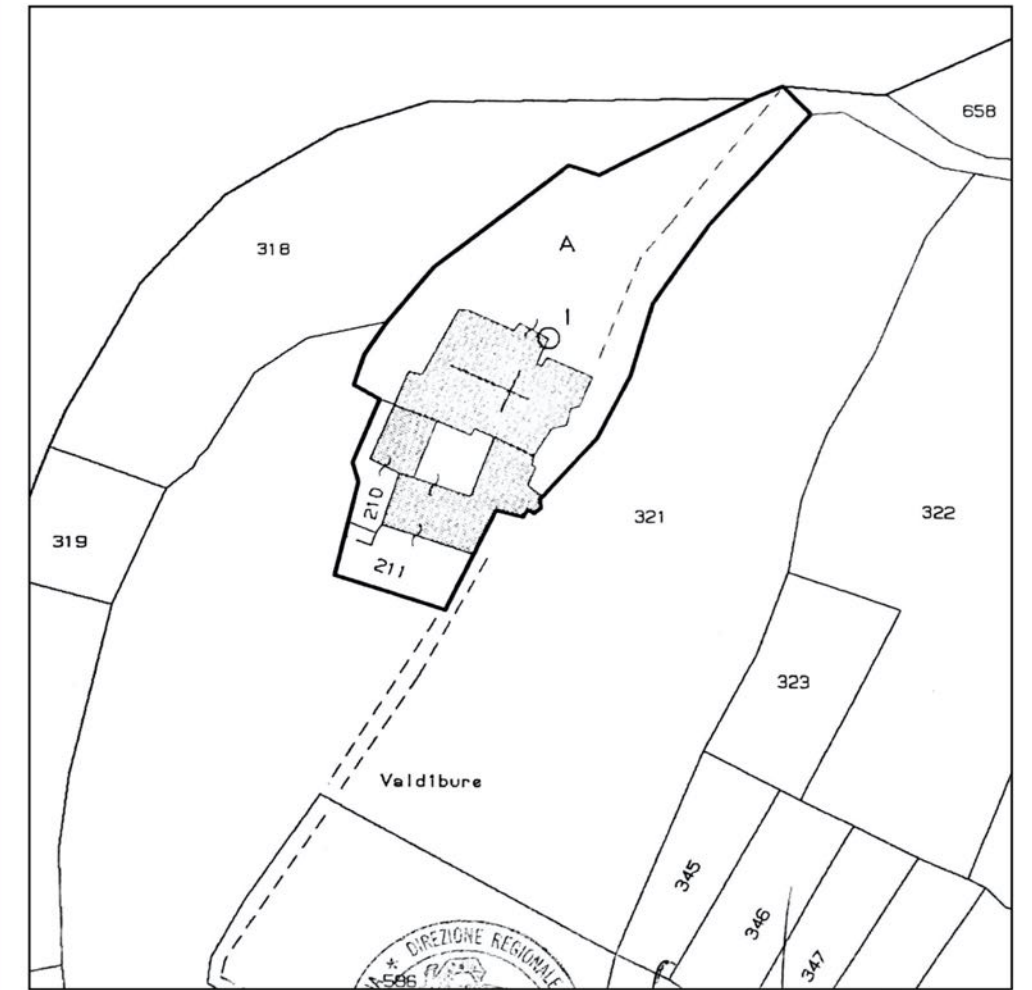
- punto di verifica
- area di tutela individuata da PIT/PPR

Riferimenti catastali del bene oggetto di tutela

f. 168 pp. A-920



Estratto del perimetro di vincolo aggiornato - Scala 1:1000



Estratto della planimetria presente nel decreto di vincolo

Complesso ex parrocchiale di San Quirico e Giuditta

Dati di consultazione

| | |
|----------------------------|------------------|
| Id. SBAA (vincoli in rete) | 492768 - 3097606 |
| Id. Regione (geoscopio) | 90470140340 |
| Riferimento decreto | n. 480/2006 |

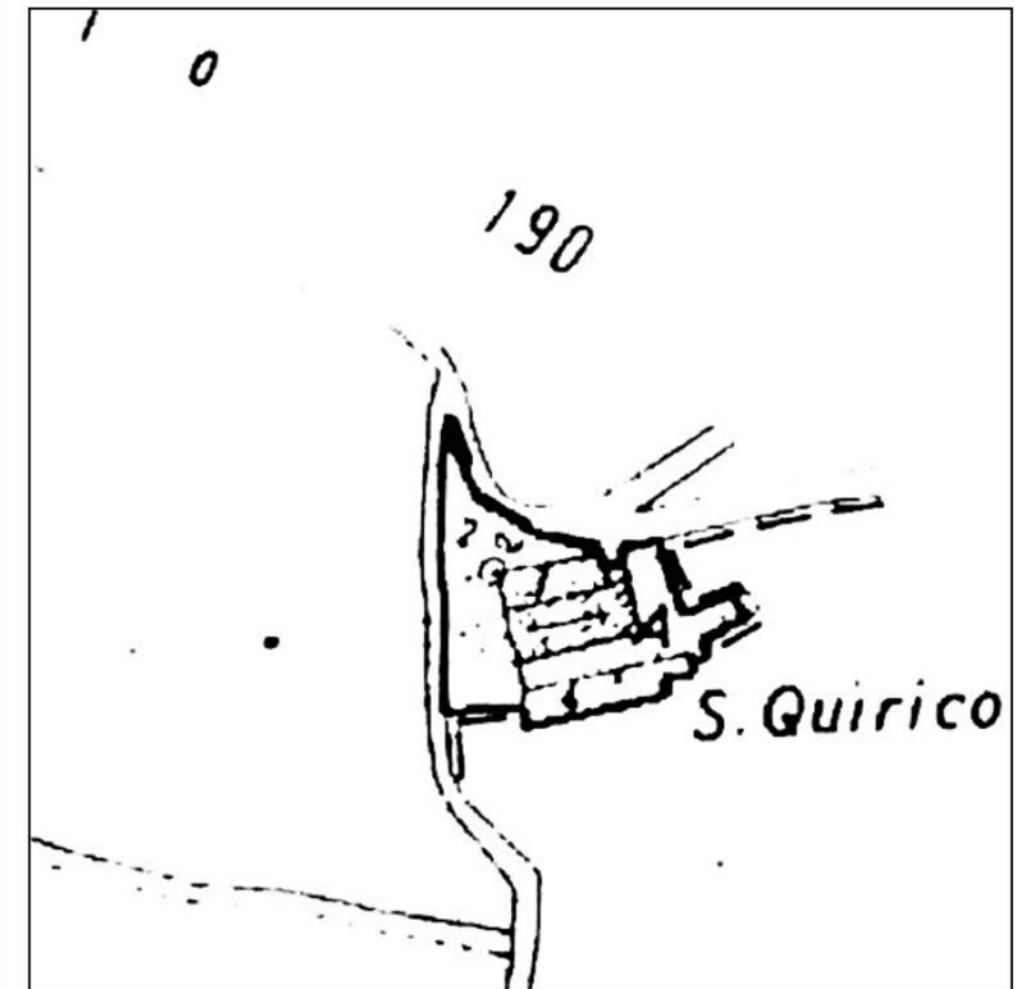
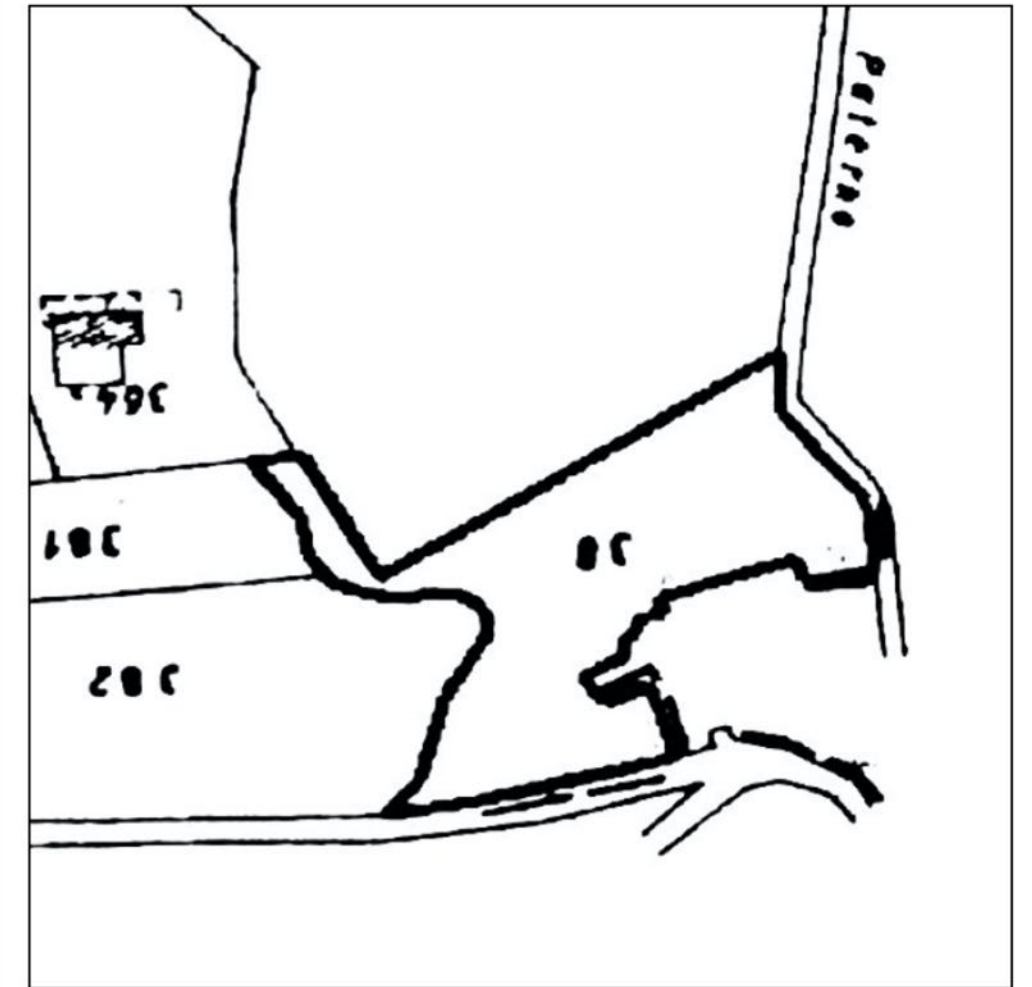
- punto di verifica
- area di tutela individuata da PIT/PPR

Riferimenti catastali del bene oggetto di tutela

f. 191 pp. A-2-3, f. 191 p. 4 subb.1-2, f. 192 p. 38



Estratto del perimetro di vincolo aggiornato - Scala 1:1000




Estratto della planimetria presente nel decreto di vincolo

Chiesa e canonica di San Romano in Valdibrana

Dati di consultazione

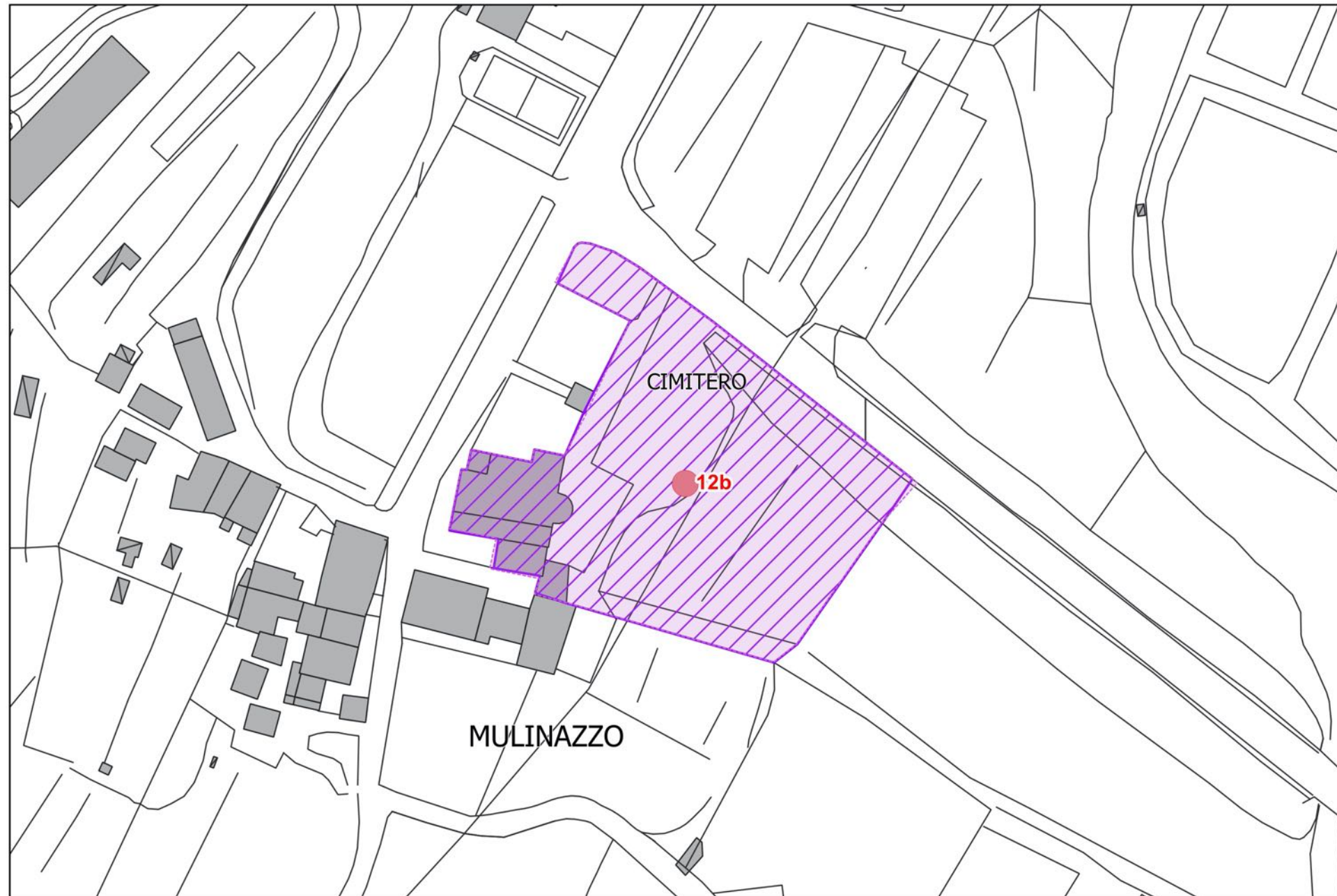
| | |
|----------------------------|-----------------|
| Id. SBAA (vincoli in rete) | 482523 - 482526 |
| Id. Regione (geoscopio) | 90470140134 |
| Riferimento decreto | n. 578/2012 |

 punto di verifica

 area di tutela individuata da PIT/PPR

Riferimenti catastali del bene oggetto di tutela

f. 146 p. 8 subb. 2-3, f. 146 pp. B-292



Estratto del perimetro di vincolo aggiornato - Scala 1:1000



Estratto della planimetria presente nel decreto di vincolo

Oratorio di Santa Lucia in Capostrada

Dati di consultazione

| | |
|----------------------------|-----------------|
| Id. SBAA (vincoli in rete) | 226766 - 436983 |
| Id. Regione (geoscopio) | 90470140150 |
| Riferimento decreto | n. 60/2009 |

 punto di verifica

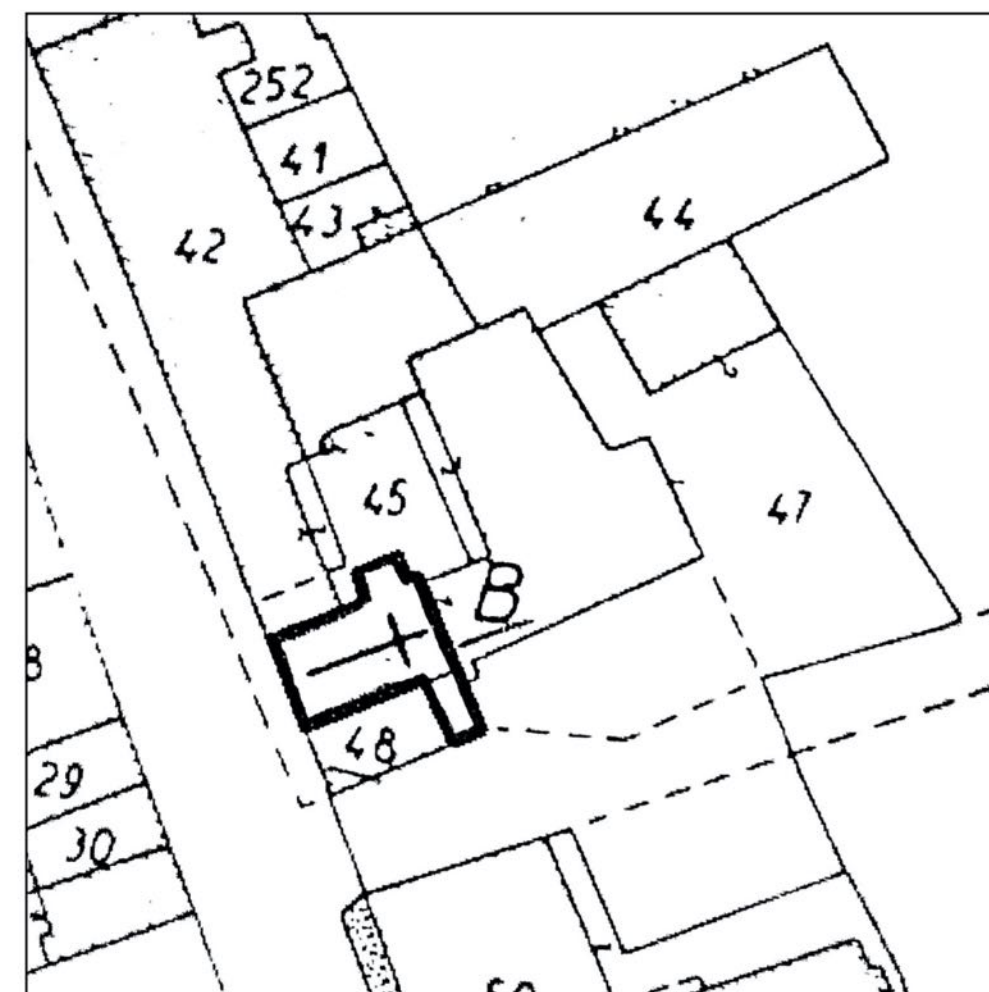
 area di tutela individuata da PIT/PPR

Riferimenti catastali del bene oggetto di tutela

f. 177 p. B, f. 177 p. 48 sub. 3



Estratto del perimetro di vincolo aggiornato - Scala 1:500




Estratto della planimetria presente nel decreto di vincolo

Ex oratorio di via Dalmazia

Dati di consultazione

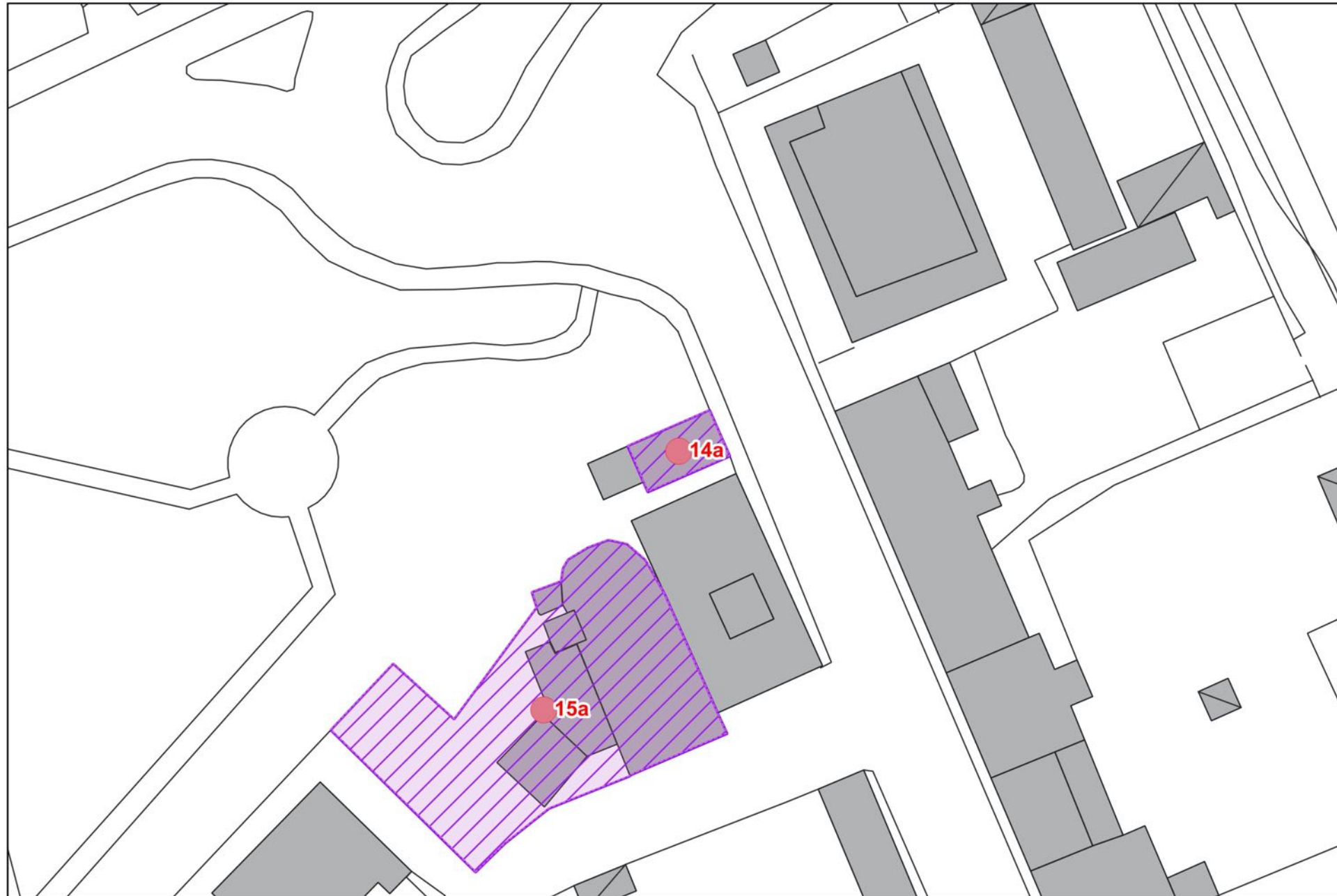
| | |
|----------------------------|---------------|
| Id. SBAA (vincoli in rete) | 3039992 |
| Id. Regione (geoscopio) | 90470140497 |
| Riferimento decreto | n. 25/11/2015 |

 punto di verifica

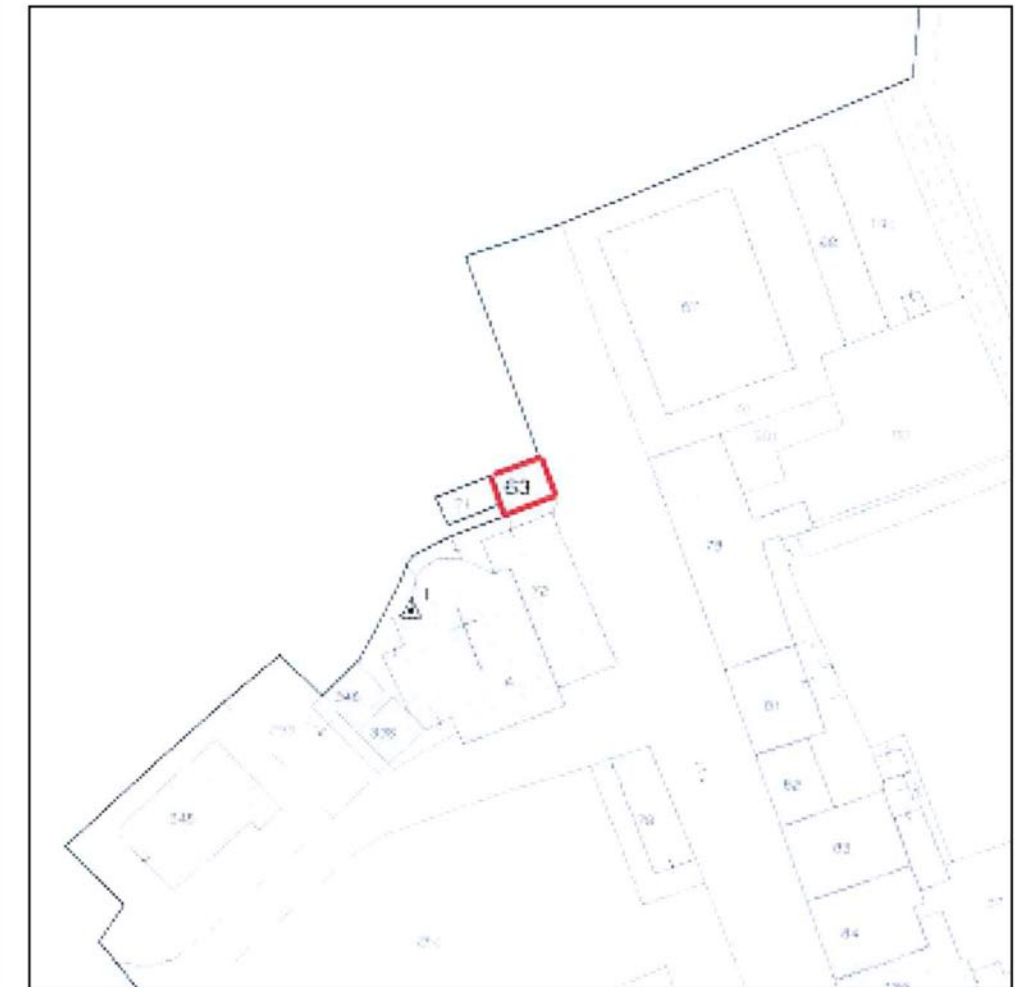
 area di tutela individuata da PIT/PPR

Riferimenti catastali del bene oggetto di tutela

f. 179 p. 63



Estratto del perimetro di vincolo aggiornato - Scala 1:500





Estratto della planimetria presente nel decreto di vincolo

15a

Complesso di Santa Maria Assunta

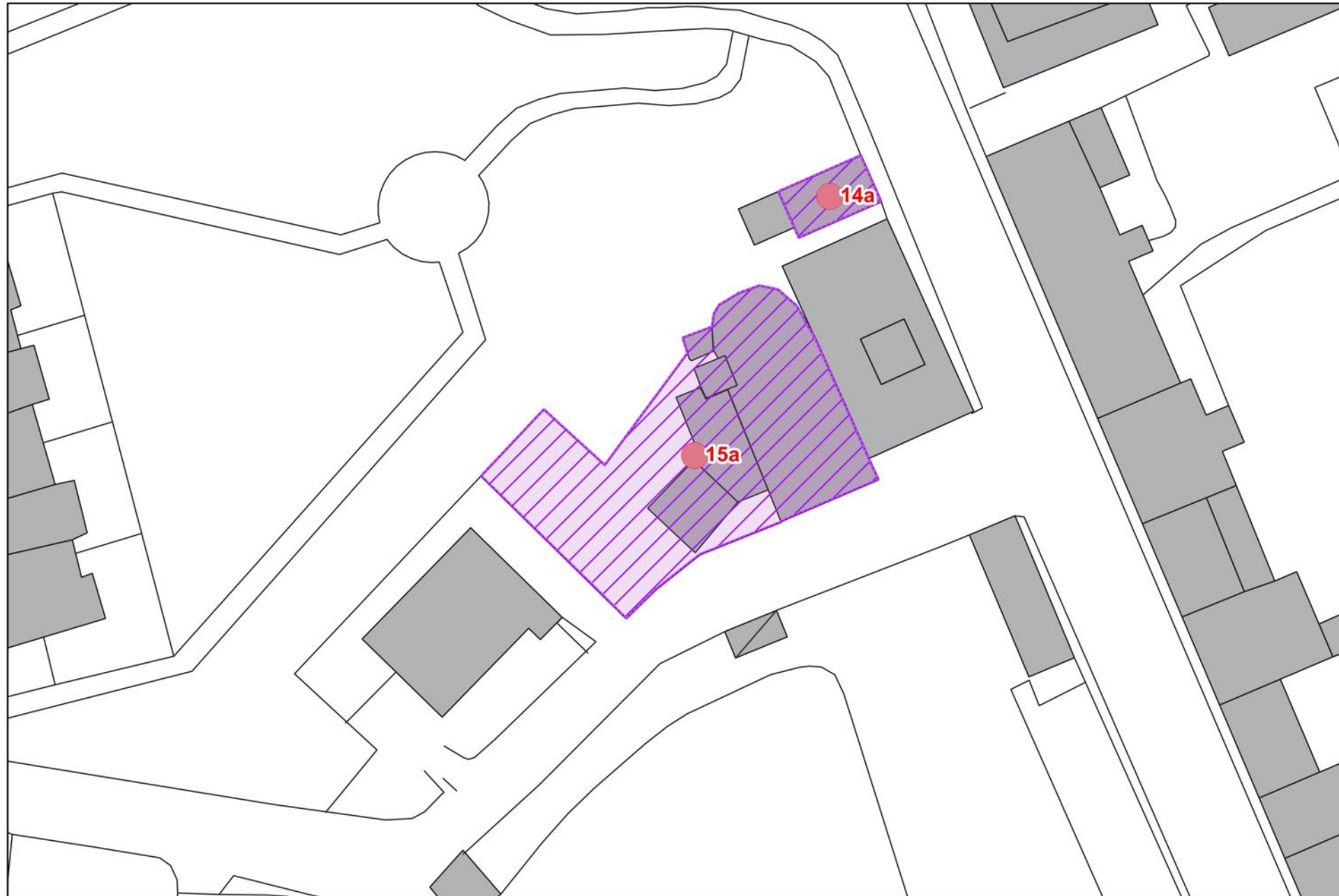
Dati di consultazione

| | |
|----------------------------|-------------|
| Id. SBAA (vincoli in rete) | 449262 |
| Id. Regione (geoscopio) | 90470140396 |
| Riferimento decreto | n. 588/2009 |

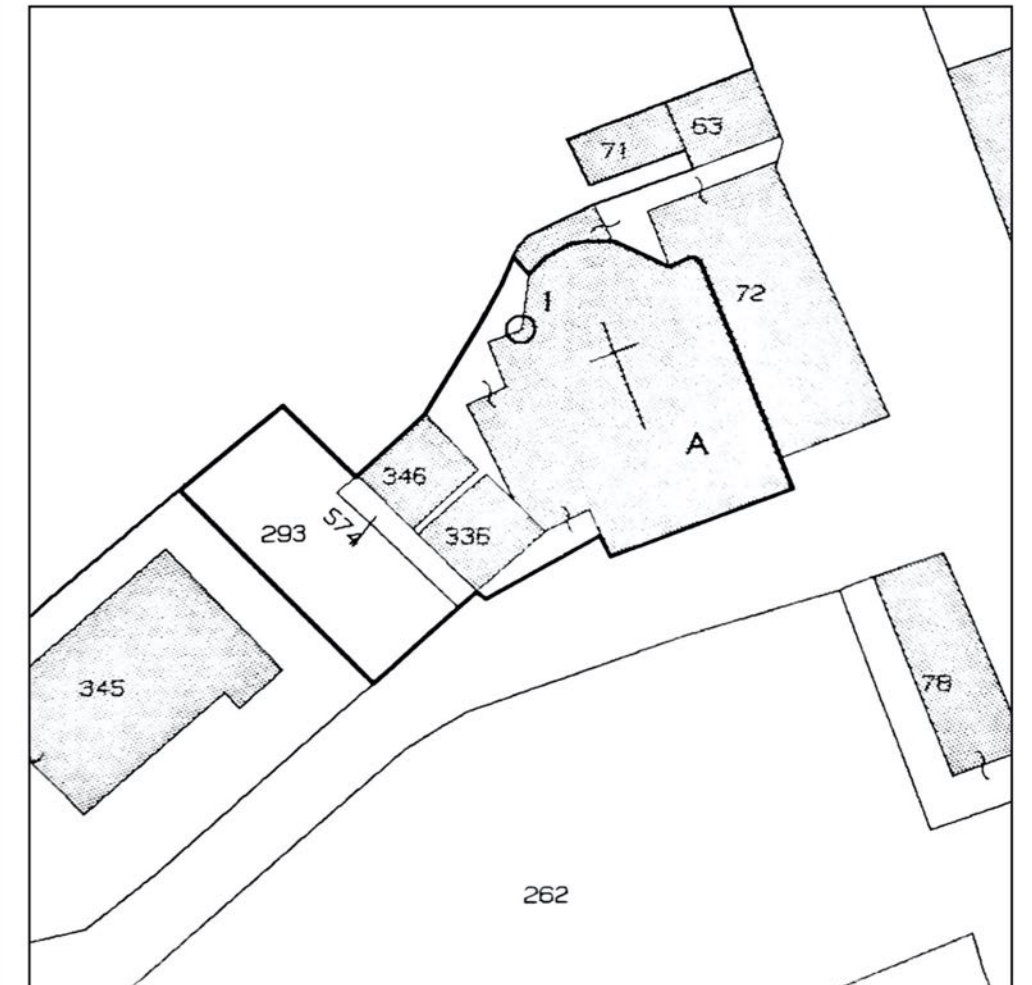
-  punto di verifica
-  area di tutela individuata da PIT/PPR

Riferimenti catastali del bene oggetto di tutela

f. 179 pp. A-293-346-574-2077



Estratto del perimetro di vincolo aggiornato - Scala 1:500





Estratto della planimetria presente nel decreto di vincolo

Complesso Ville Sbertoli

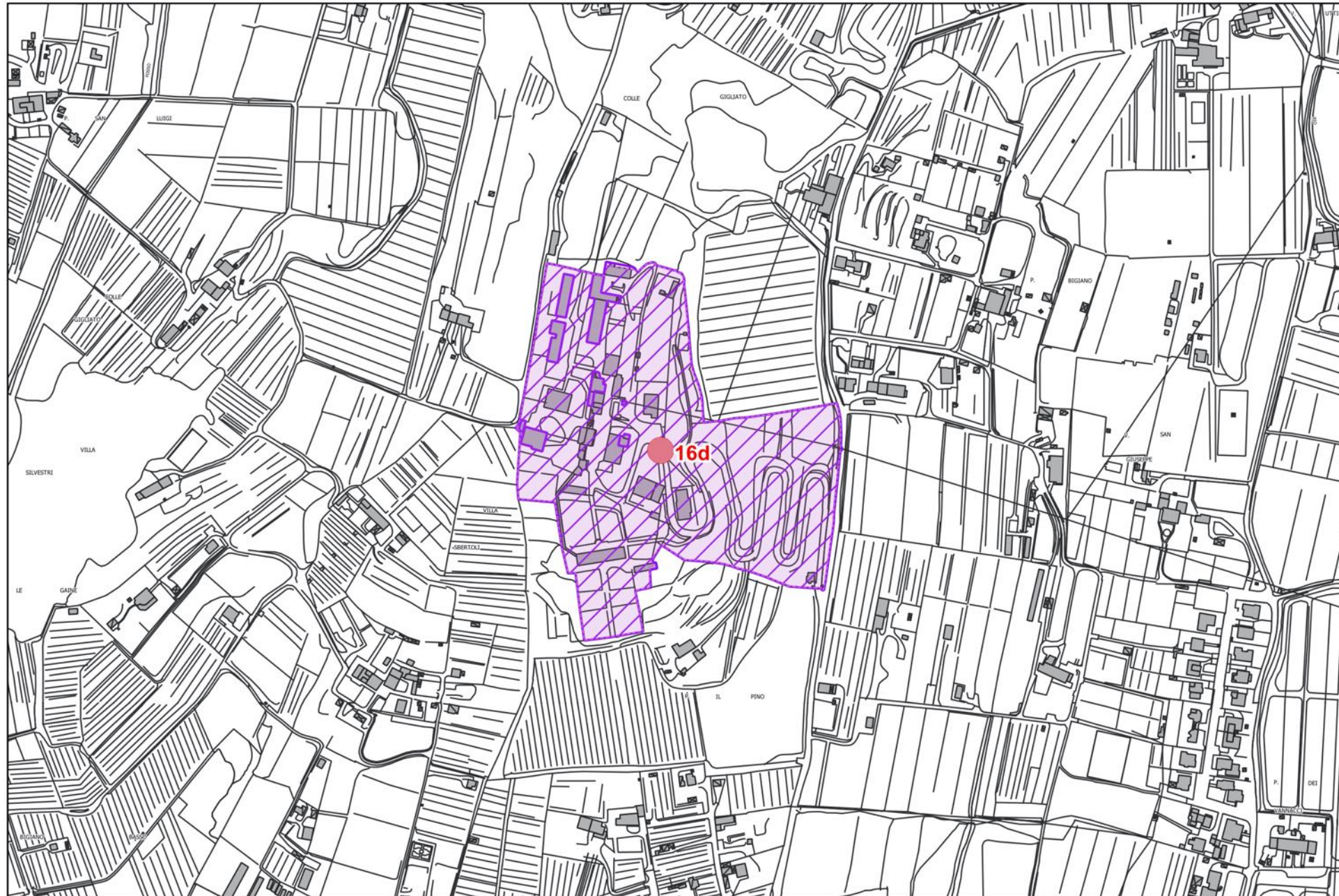
Dati di consultazione

| | |
|----------------------------|-------------|
| Id. SBAA (vincoli in rete) | |
| Id. Regione (geoscopio) | |
| Riferimento decreto | n. 155/2020 |

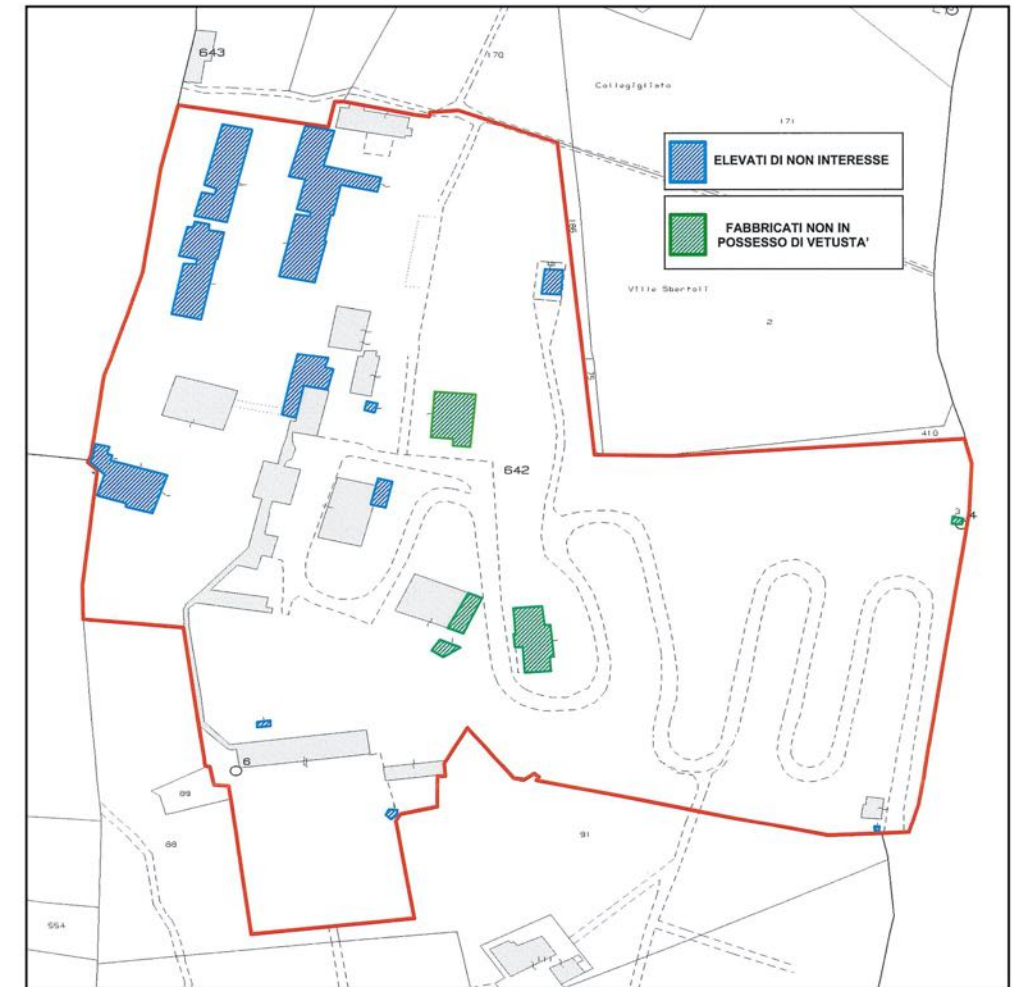
-  punto di verifica
-  area di tutela individuata da PIT/PPR

Riferimenti catastali del bene oggetto di tutela

f. 181 p. 642 subb. da 1 a 22 e 24



Estratto del perimetro di vincolo aggiornato - Scala 1:5000



Estratto della planimetria presente nel decreto di vincolo

17a

Cappella Nervini

Dati di consultazione

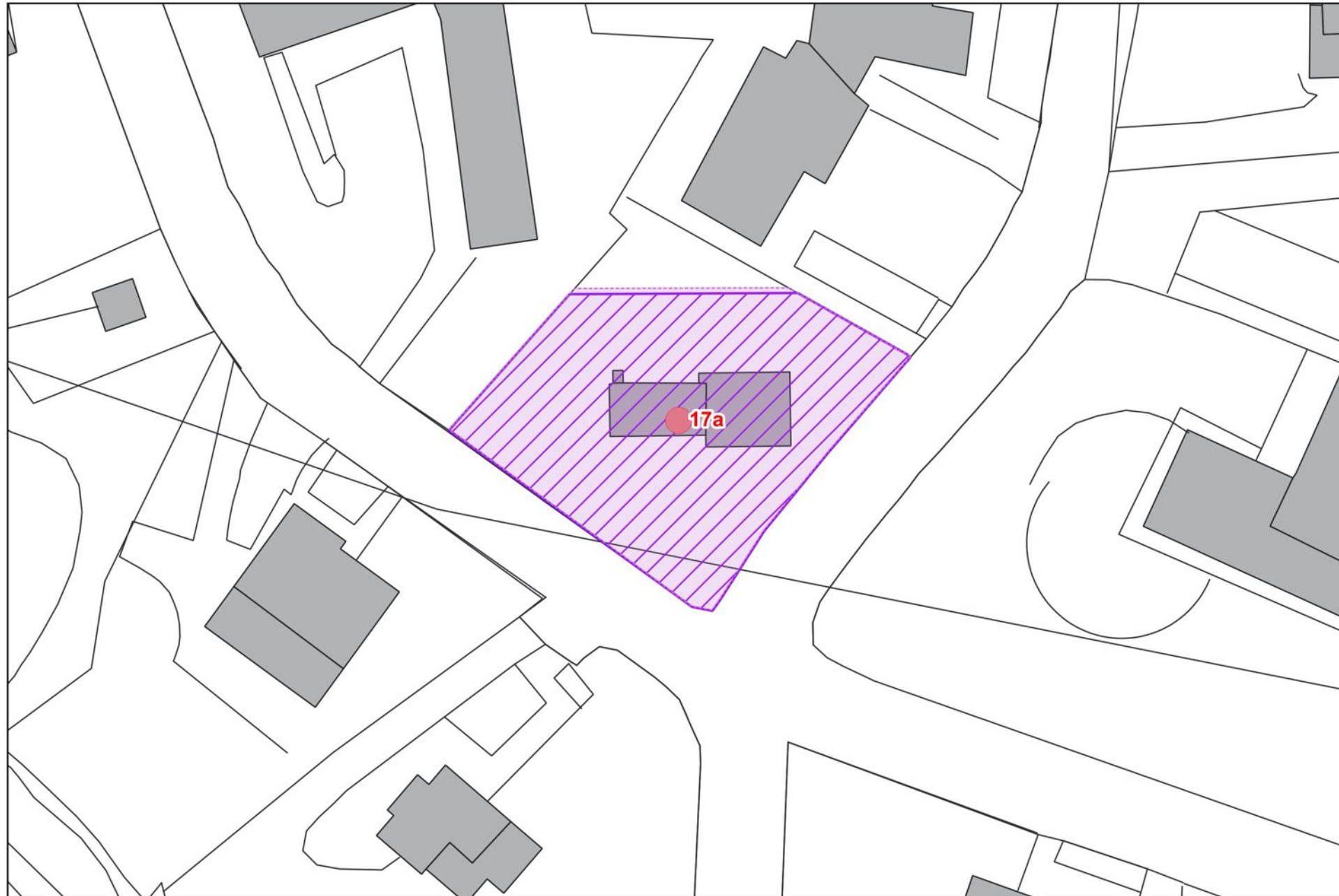
| | |
|----------------------------|-------------|
| Id. SBAA (vincoli in rete) | 441971 |
| Id. Regione (geoscopio) | 90470140376 |
| Riferimento decreto | n. 252/2008 |

 punto di verifica

 area di tutela individuata da PIT/PPR

Riferimenti catastali del bene oggetto di tutela

f. 183 pp. 249-250



Estratto del perimetro di vincolo aggiornato - Scala 1:500



Estratto della planimetria presente nel decreto di vincolo

Area a parcheggio pubblico ex mercato ortofrutticolo

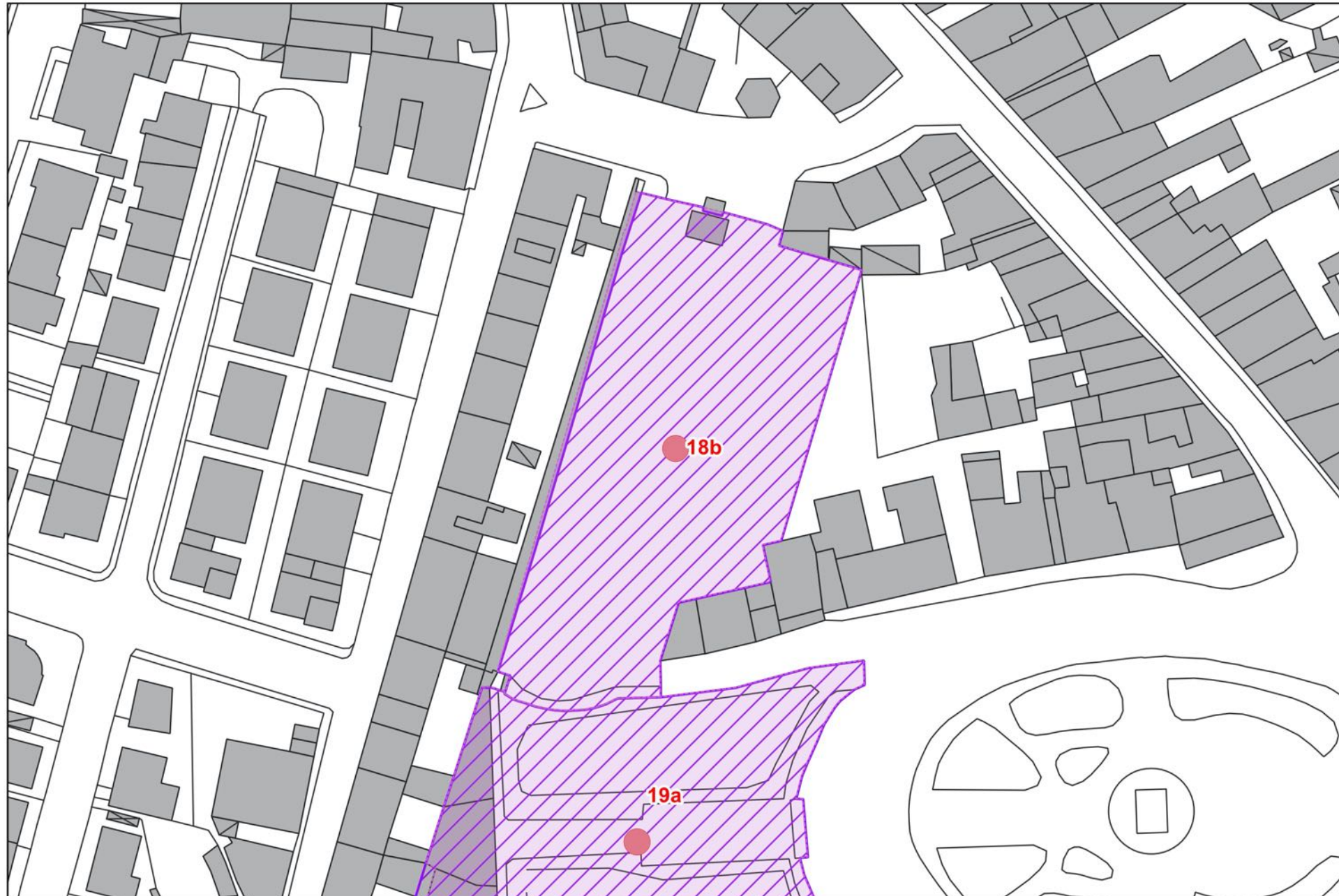
Dati di consultazione

| | |
|----------------------------|-------------|
| Id. SBAA (vincoli in rete) | 447667 |
| Id. Regione (geoscopio) | 90470140390 |
| Riferimento decreto | n. 300/2009 |

- punto di verifica
- area di tutela individuata da PIT/PPR

Riferimenti catastali del bene oggetto di tutela

f. 204 pp. 53-54



Estratto del perimetro di vincolo aggiornato - Scala 1:1000



Estratto della planimetria presente nel decreto di vincolo

Pantheon degli uomini illustri sul parterre di piazza San Francesco d'Assisi

Dati di consultazione

| | |
|----------------------------|-------------|
| Id. SBAA (vincoli in rete) | 3010124 |
| Id. Regione (geoscopio) | 90470140503 |
| Riferimento decreto | n. 50/2017 |

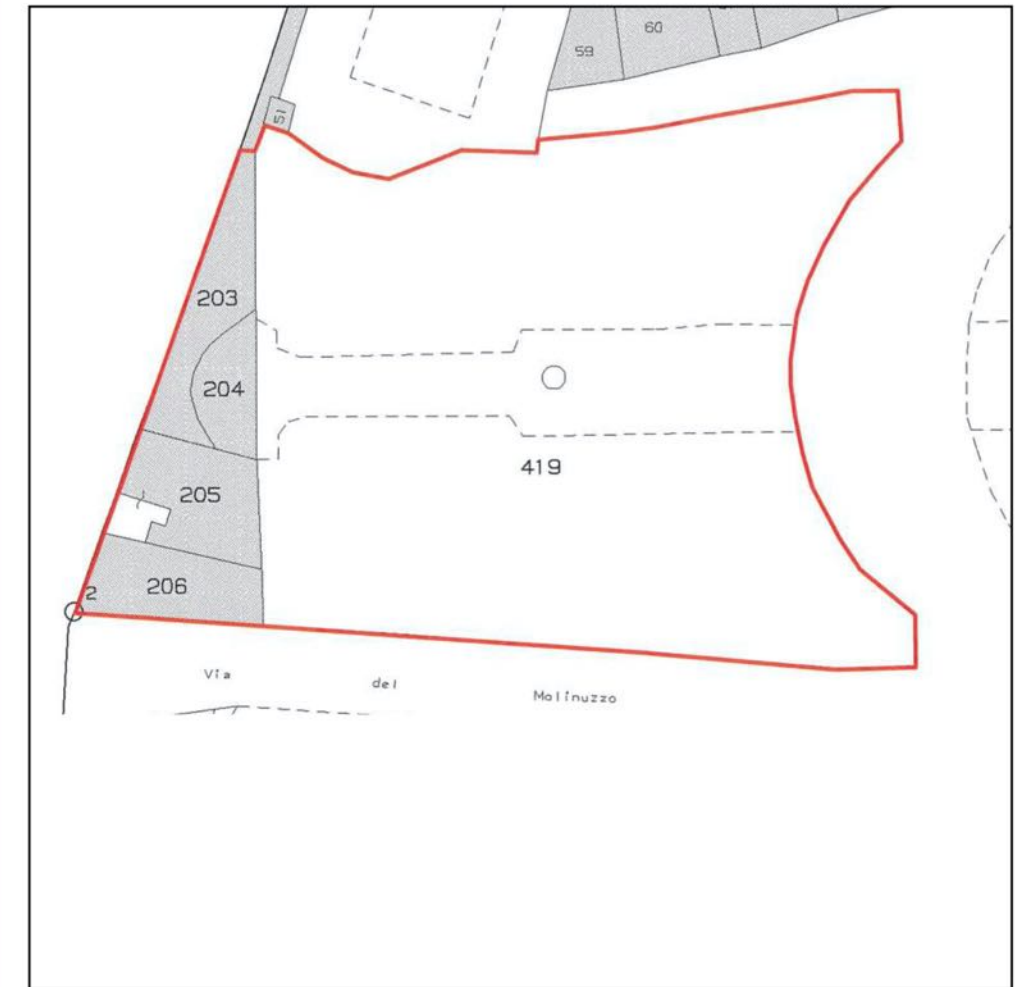
- punto di verifica
- area di tutela individuata da PIT/PPR

Riferimenti catastali del bene oggetto di tutela

f. 204 pp. 203-204-205-206-419



Estratto del perimetro di vincolo aggiornato - Scala 1:500





Estratto della planimetria presente nel decreto di vincolo

Sede ufficio INPDAP

Dati di consultazione

| | |
|----------------------------|-------------|
| Id. SBAA (vincoli in rete) | 473698 |
| Id. Regione (geoscopio) | 90470140407 |
| Riferimento decreto | n. 310/2010 |

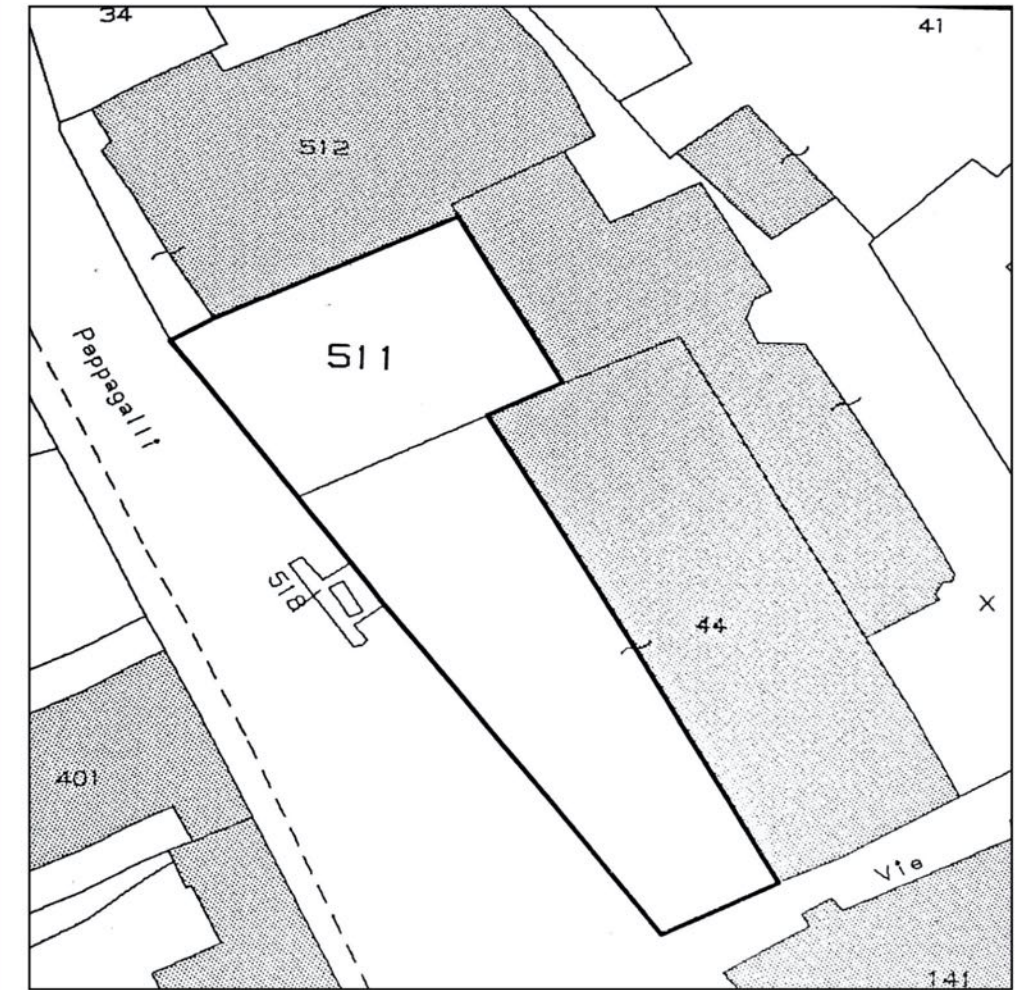
-  punto di verifica
-  area di tutela individuata da PIT/PPR

Riferimenti catastali del bene oggetto di tutela

f. 204 p. 511, f. 204 p. 44 (facciata, resede con muro perimetrale e cancello in ferro)



Estratto del perimetro di vincolo aggiornato - Scala 1:500



Estratto della planimetria presente nel decreto di vincolo

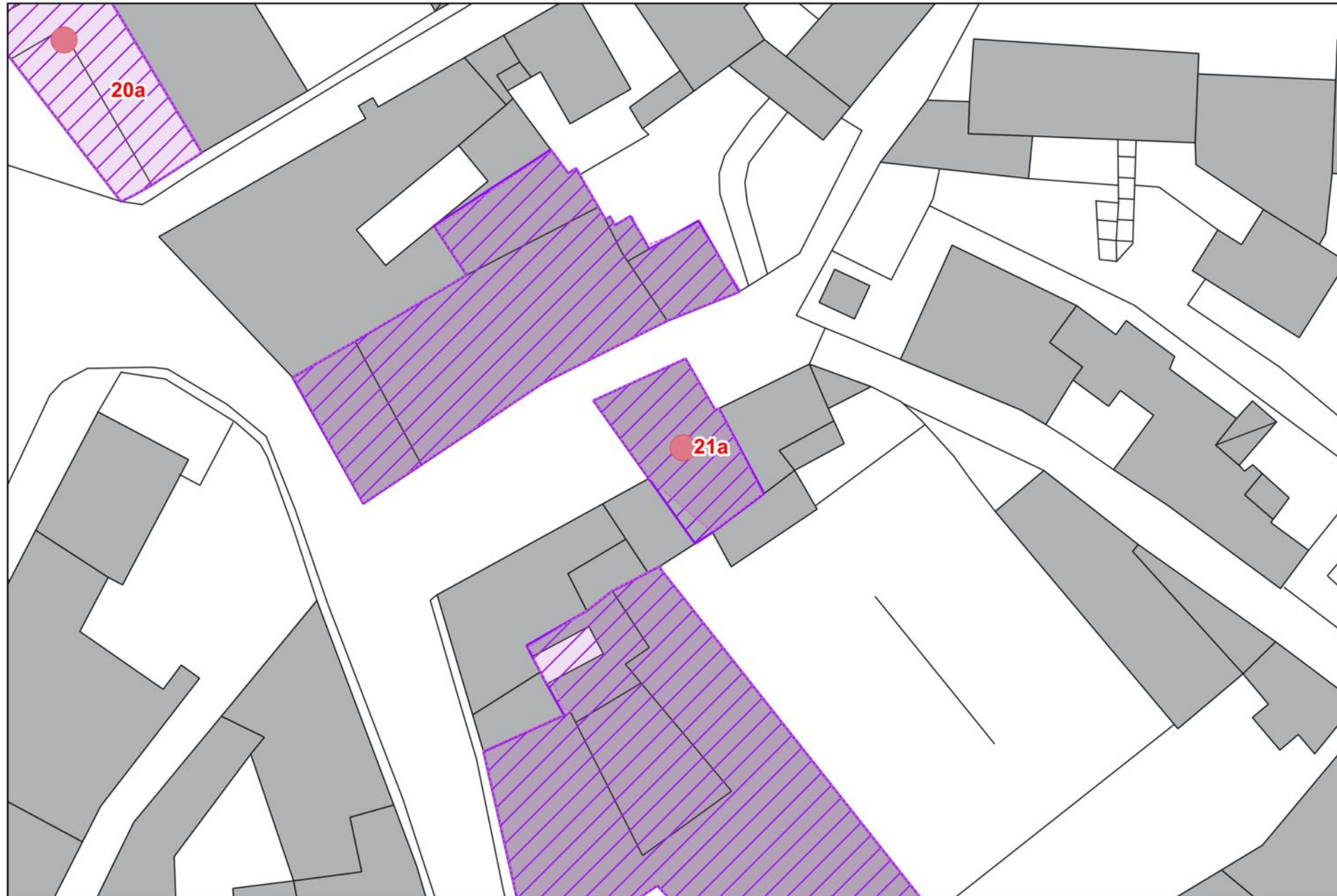
Lazzaretto della Compagnia degli Scalceati

Dati di consultazione

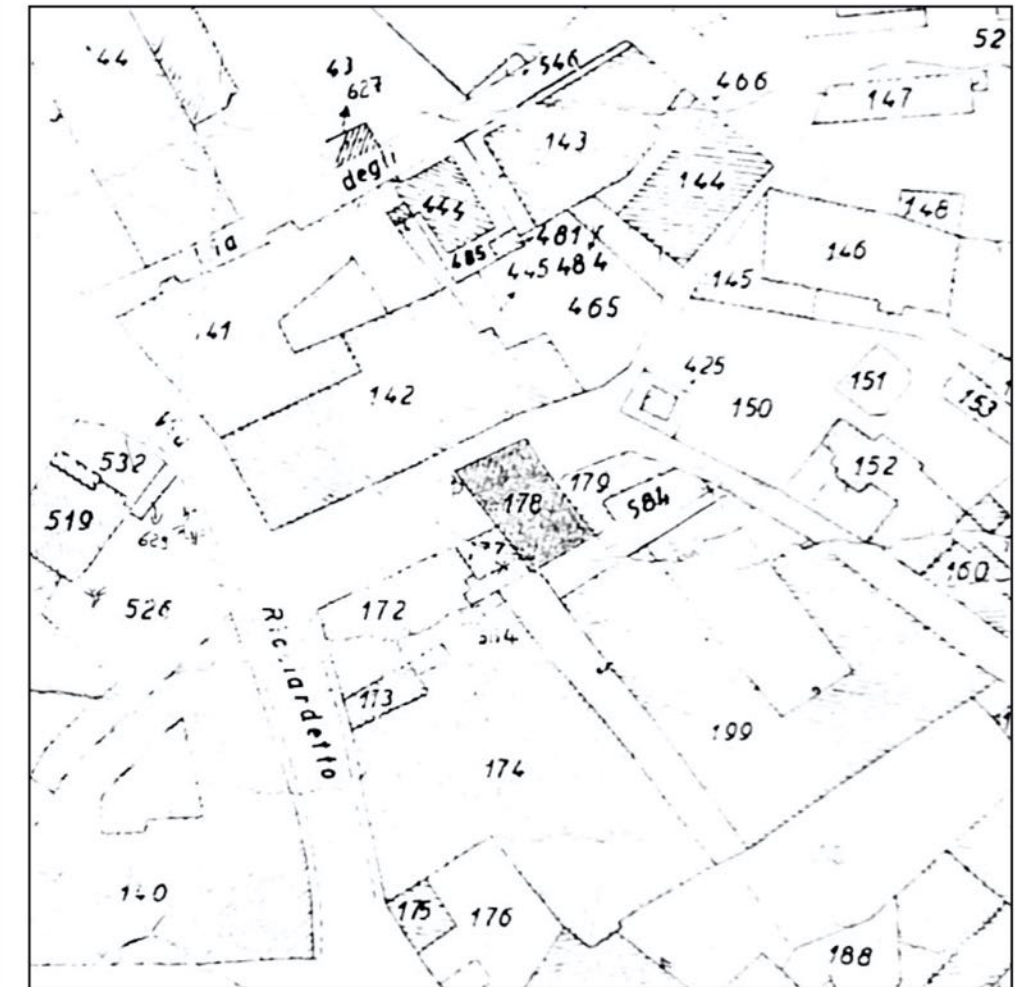
| | |
|----------------------------|-------------|
| Id. SBAA (vincoli in rete) | 445007 |
| Id. Regione (geoscopio) | 90470140349 |
| Riferimento decreto | n. 357/2005 |

- punto di verifica
- area di tutela individuata da PIT/PPR

Riferimenti catastali del bene oggetto di tutela
f. 204 p. 178



Estratto del perimetro di vincolo aggiornato - Scala 1:500



Estratto della planimetria presente nel decreto di vincolo

Chiesa e convento dei Cappuccini

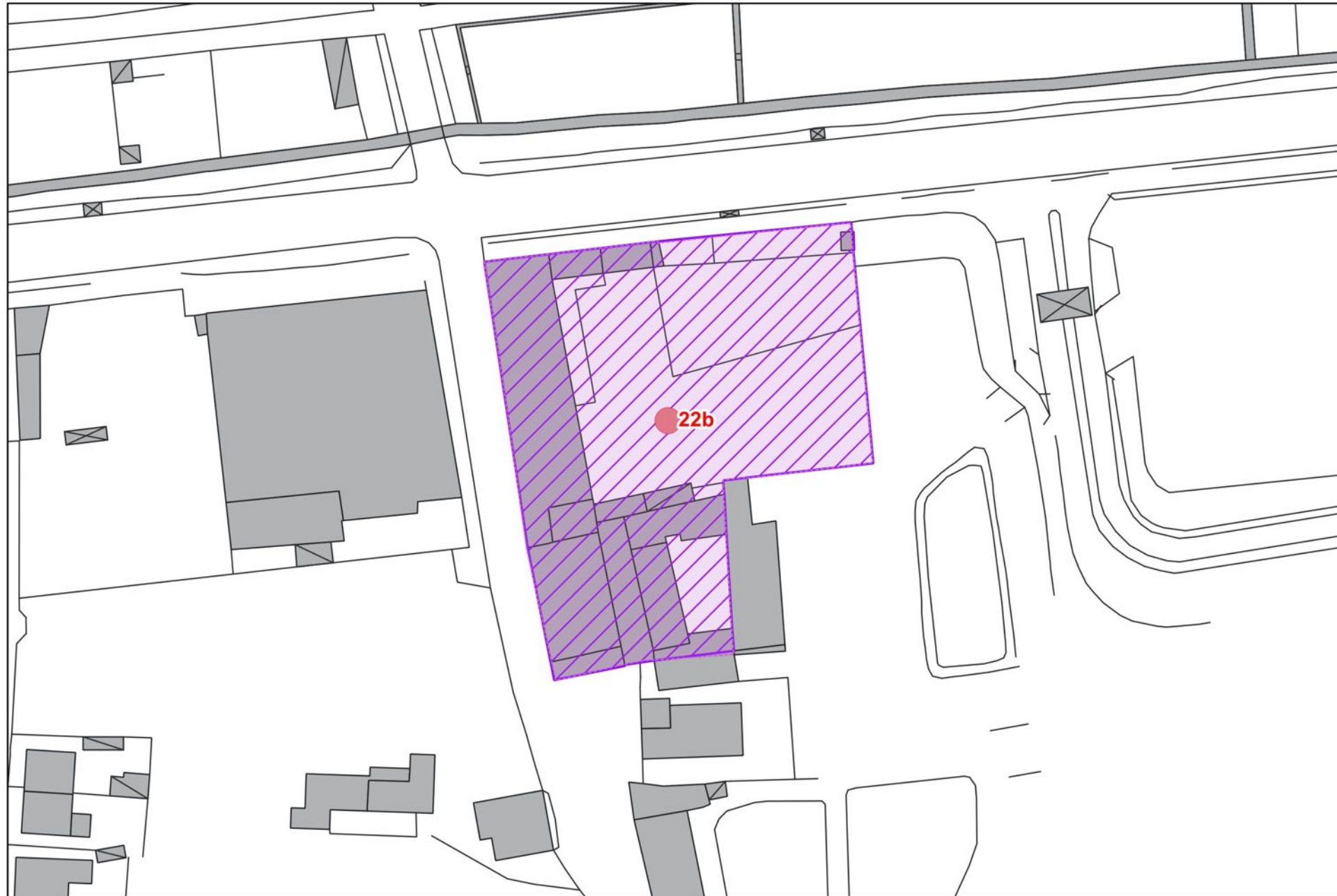
Dati di consultazione

| | |
|----------------------------|-----------------------------------|
| Id. SBAA (vincoli in rete) | 191661 - 191736 - 639796 - 639799 |
| Id. Regione (geoscopio) | 90470140151 |
| Riferimento decreto | n. 104/2014 |

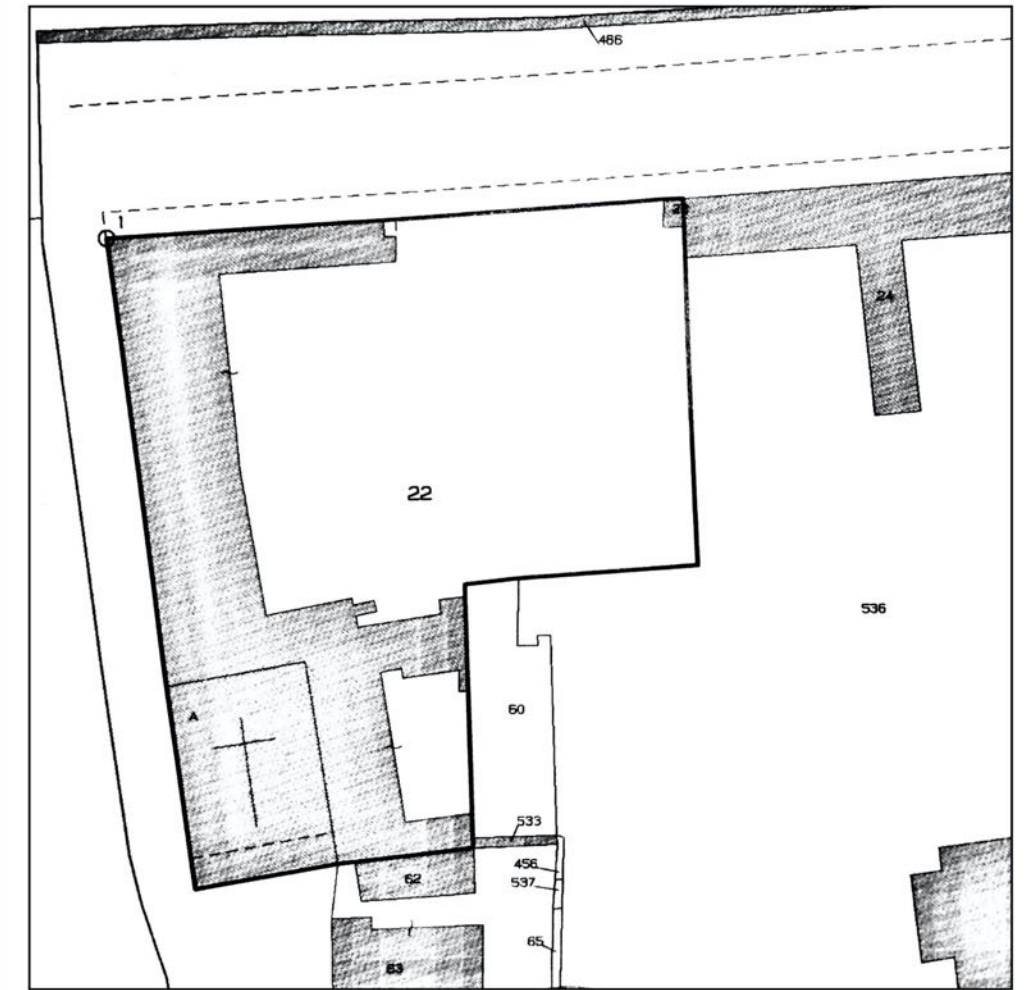
- punto di verifica
- area di tutela individuata da PIT/PPR

Riferimenti catastali del bene oggetto di tutela

f. 205 p. A subb. 1-2, f. 205 p. 22 subb. 2-3-4-5-6-7-8-9-10, f. 205 p. 23



Estratto del perimetro di vincolo aggiornato - Scala 1:1000



Estratto della planimetria presente nel decreto di vincolo

Padiglione storico, Scuola Anatomica, Cappella del Soccorso, Convento di Santa Maria delle Grazie e Chiesa della Madonna del Letto

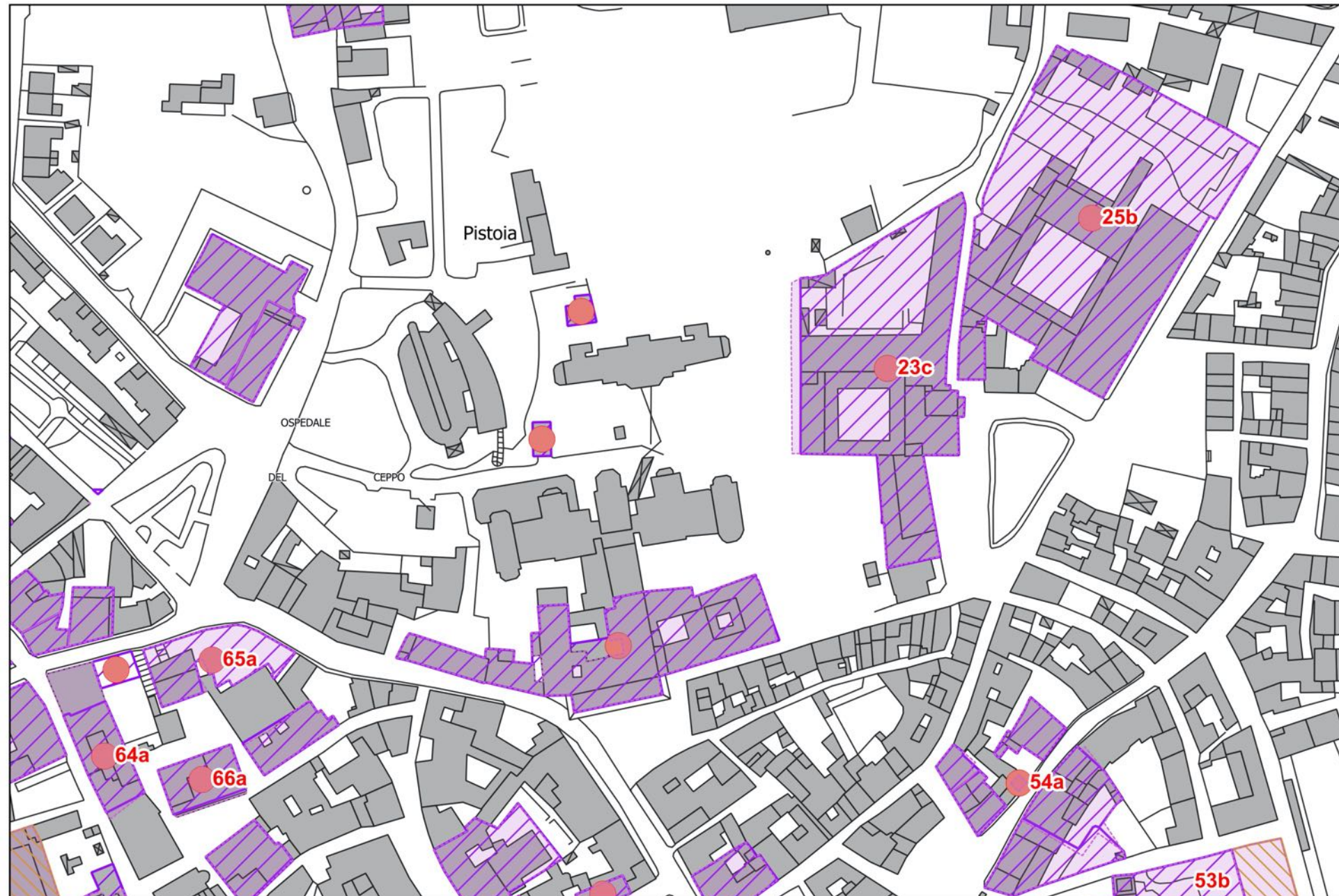
Dati di consultazione

| | |
|----------------------------|-----------------|
| Id. SBAA (vincoli in rete) | 125468 - 490709 |
| Id. Regione (geoscopio) | 90470140141 |
| Riferimento decreto | n. 301/2006 |

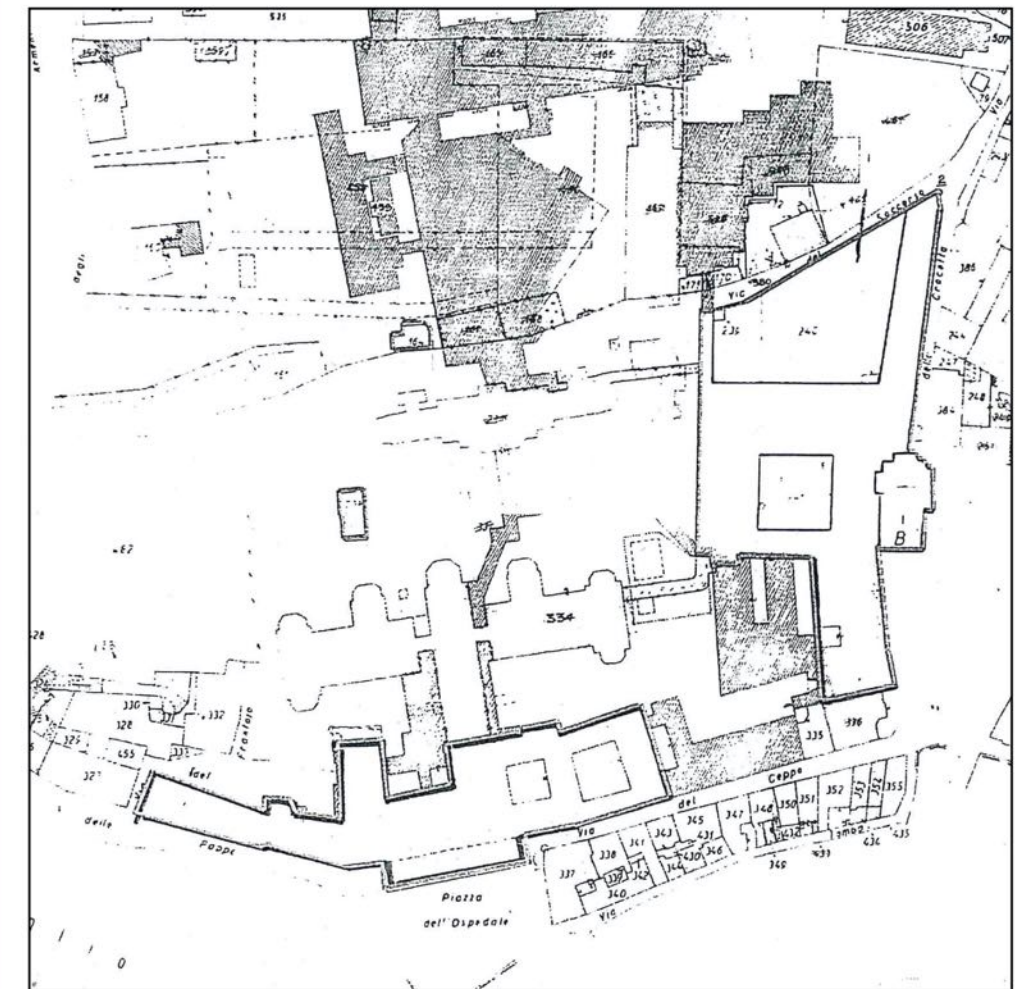
- punto di verifica
- area di tutela individuata da PIT/PPR

Riferimenti catastali del bene oggetto di tutela

f. 205 pp. 164-238-240-334-B



Estratto del perimetro di vincolo aggiornato - Scala 1:2000



Estratto della planimetria presente nel decreto di vincolo

Asilo nido e scuola dell'infanzia Il Melograno

Dati di consultazione

| | |
|----------------------------|-------------|
| Id. SBAA (vincoli in rete) | 3130008 |
| Id. Regione (geoscopio) | 90470140483 |
| Riferimento decreto | n. 455/2014 |

 punto di verifica

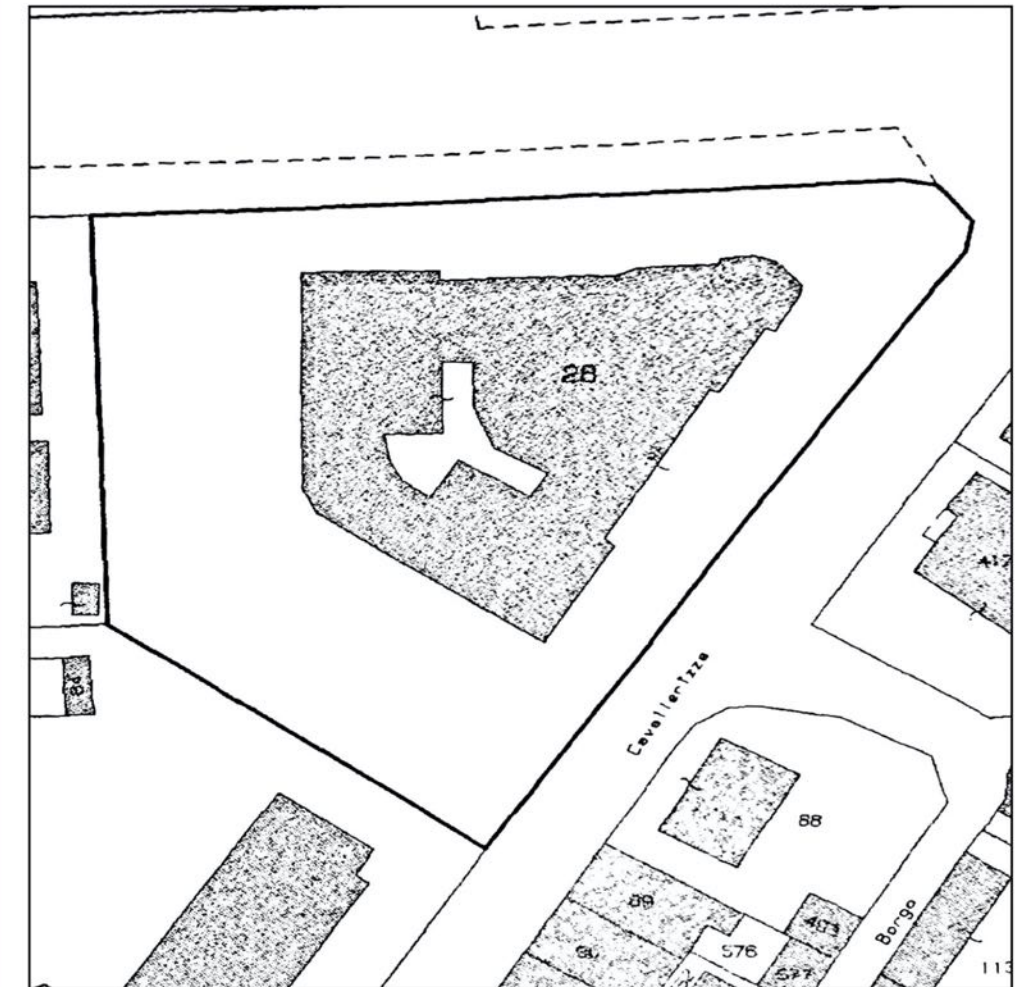
 area di tutela individuata da PIT/PPR

Riferimenti catastali del bene oggetto di tutela

f. 205 p. 28



Estratto del perimetro di vincolo aggiornato - Scala 1:500




Estratto della planimetria presente nel decreto di vincolo

Complesso di San Lorenzo

Dati di consultazione

| | |
|----------------------------|--------------------------|
| Id. SBAA (vincoli in rete) | 223398 - 225758 - 890386 |
| Id. Regione (geoscopio) | 90470140147 |
| Riferimento decreto | n. 52/2015 |

 punto di verifica

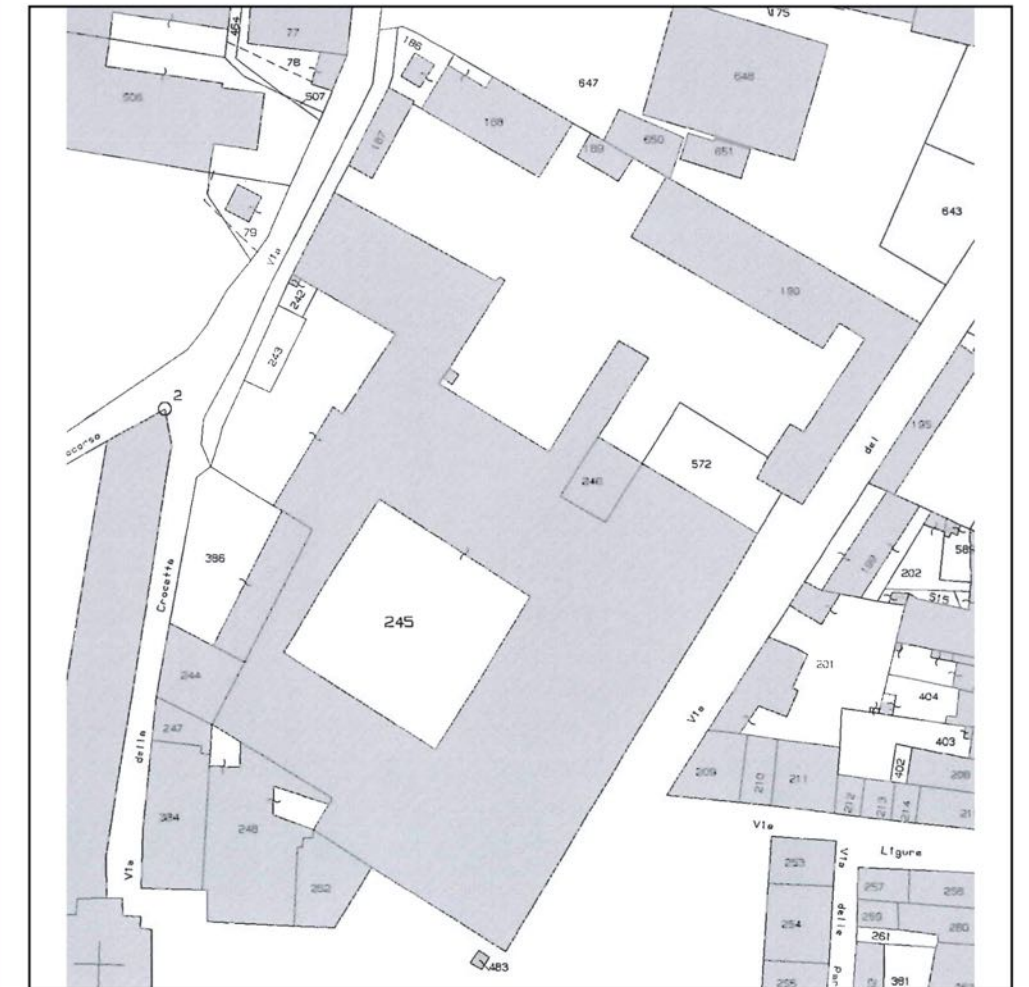
 area di tutela individuata da PIT/PPR

Riferimenti catastali del bene oggetto di tutela

f. 205 pp. 186-187-188-189-242-243-246-247-384-386-572, f. 205 p. 190 sub. 1, f.205 p. 244 subb. 1-2-3-4, f. 205 p. 245 subb. 1-3-4



Estratto del perimetro di vincolo aggiornato - Scala 1:1000



Estratto della planimetria presente nel decreto di vincolo

Pieve di San Michele in Groppoli e beni mobili pertinenziali

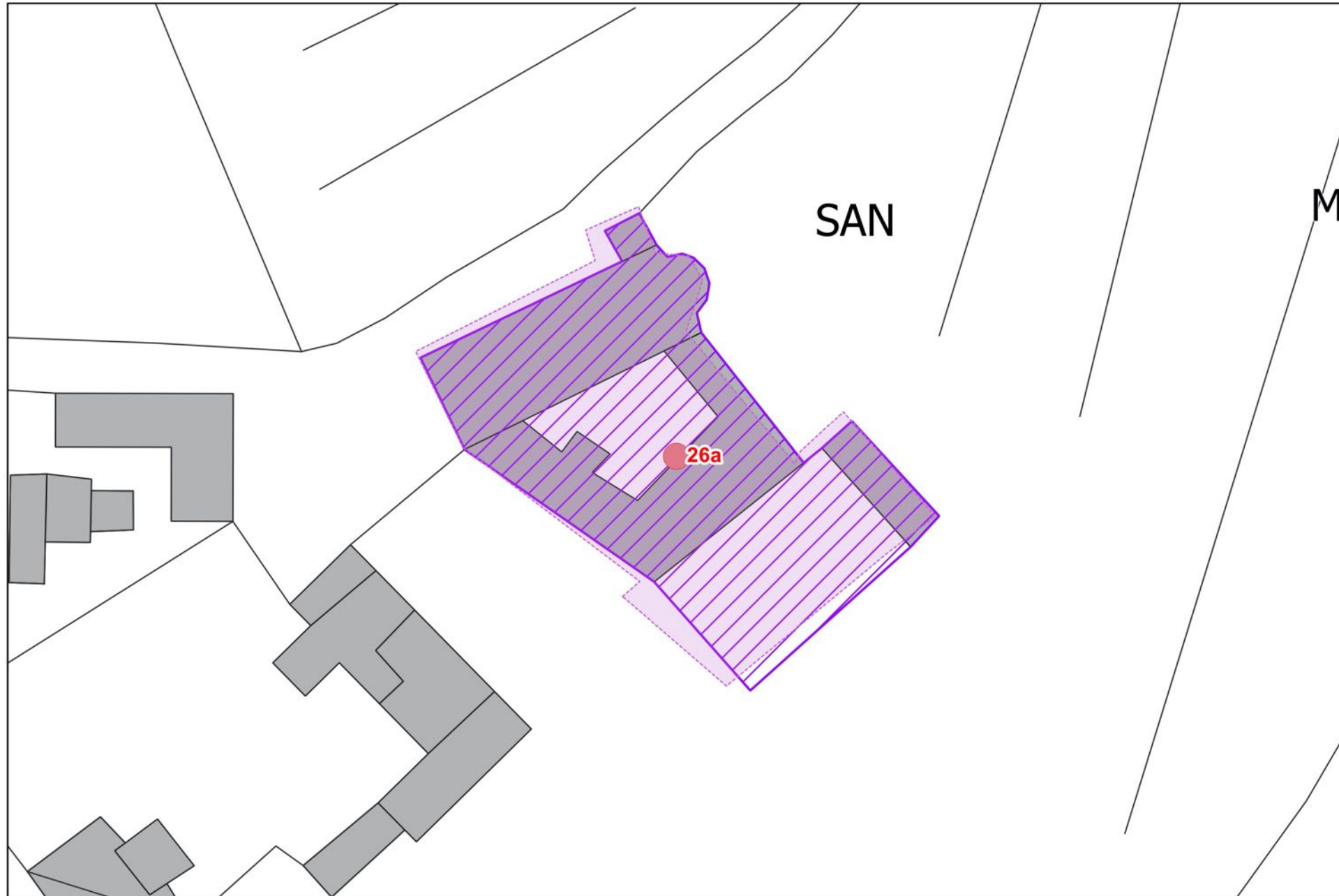
- punto di verifica
- area di tutela individuata da PIT/PPR

Dati di consultazione

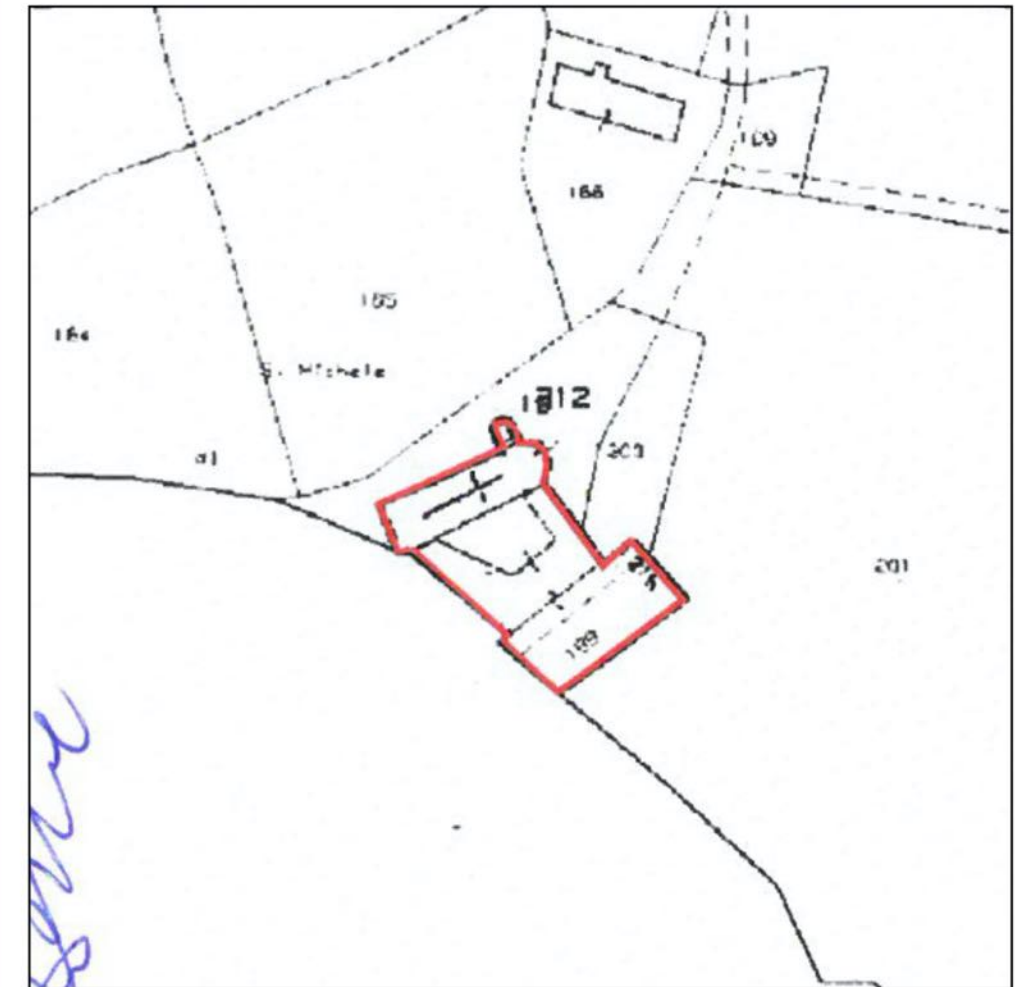
| | |
|----------------------------|---------------|
| Id. SBAA (vincoli in rete) | 147882 |
| Id. Regione (geoscopio) | 90470140297 |
| Riferimento decreto | n. 03/02/2021 |

Riferimenti catastali del bene oggetto di tutela

f. 215 p. 199 sub. 1-2, f. 215 pp. 212parte-215



Estratto del perimetro di vincolo aggiornato - Scala 1:500




Estratto della planimetria presente nel decreto di vincolo

Complesso di San Piero in Vincio costituito da chiesa, canonica, colonica e abitazione

Dati di consultazione

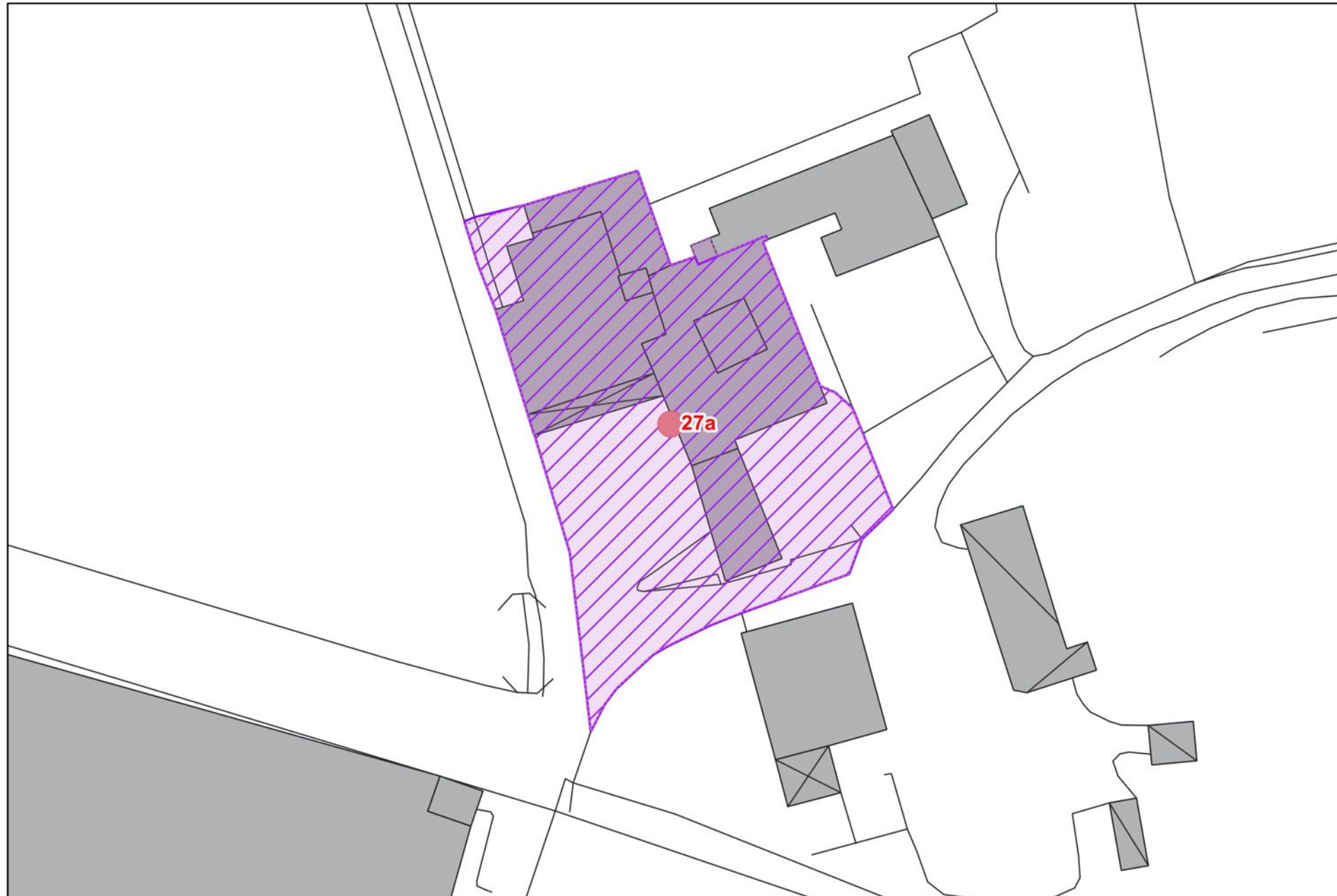
| | |
|----------------------------|-----------------------------------|
| Id. SBAA (vincoli in rete) | 441344 - 441348 - 441350 - 441373 |
| Id. Regione (geoscopio) | 90470140321 |
| Riferimento decreto | n. 249/2008 |

 punto di verifica

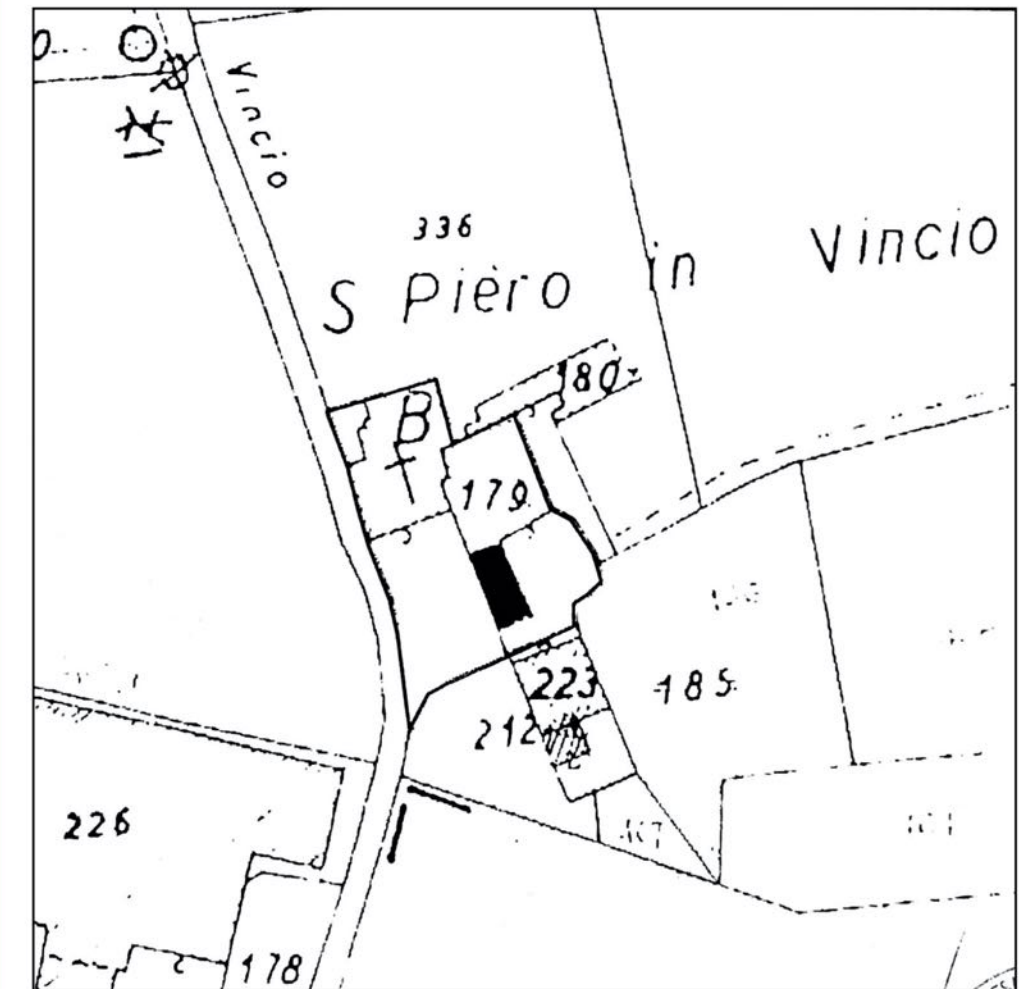
 area di tutela individuata da PIT/PPR

Riferimenti catastali del bene oggetto di tutela

f. 216 p. B subb. 1-2, f. 216 p. 179 subb. 1-2-3



Estratto del perimetro di vincolo aggiornato - Scala 1:500



Estratto della planimetria presente nel decreto di vincolo

Tabernacolo "Podere Crocifisso I"

Dati di consultazione

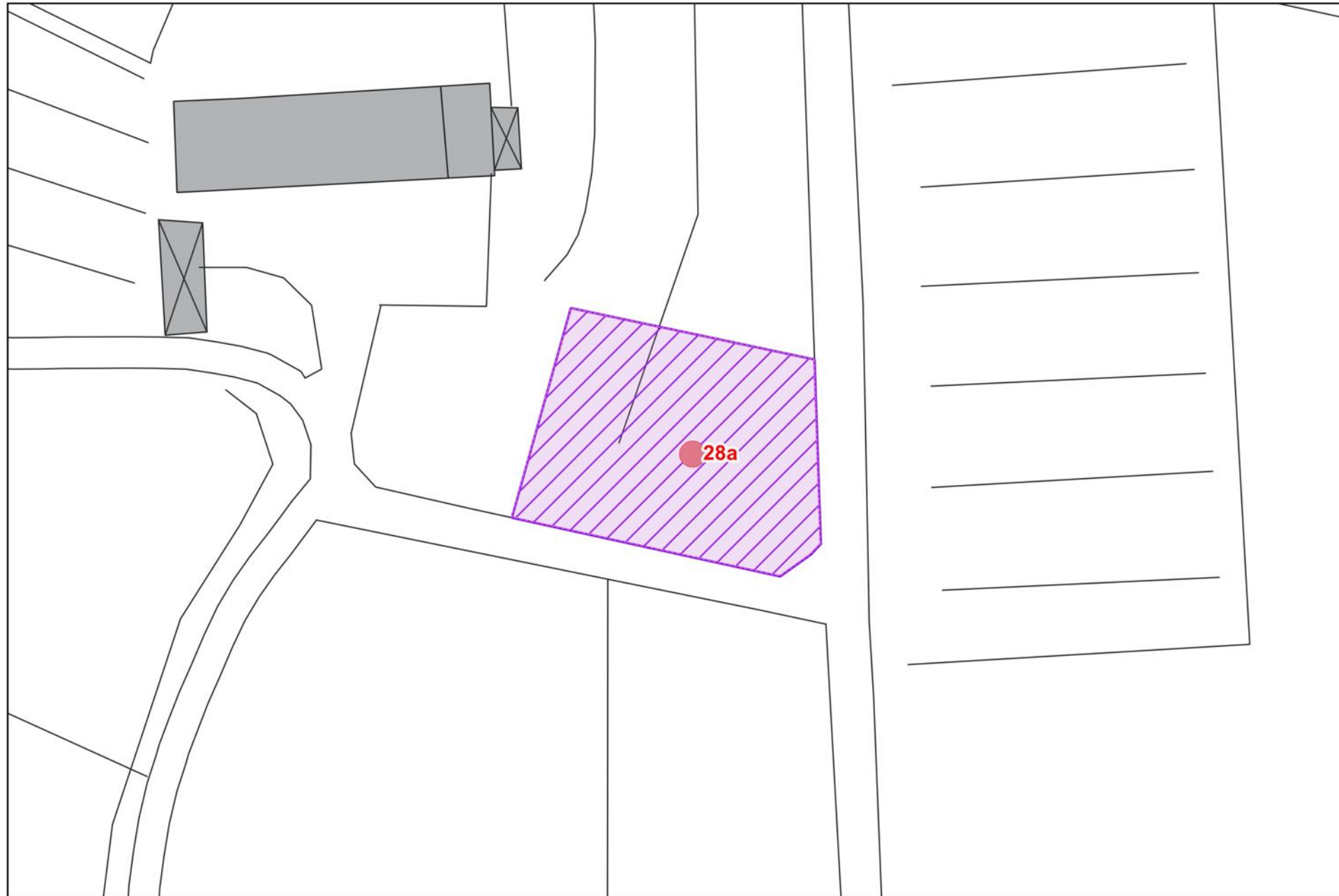
| | |
|----------------------------|-------------|
| Id. SBAA (vincoli in rete) | 457135 |
| Id. Regione (geoscopio) | 90470140430 |
| Riferimento decreto | n. 270/2011 |

 punto di verifica

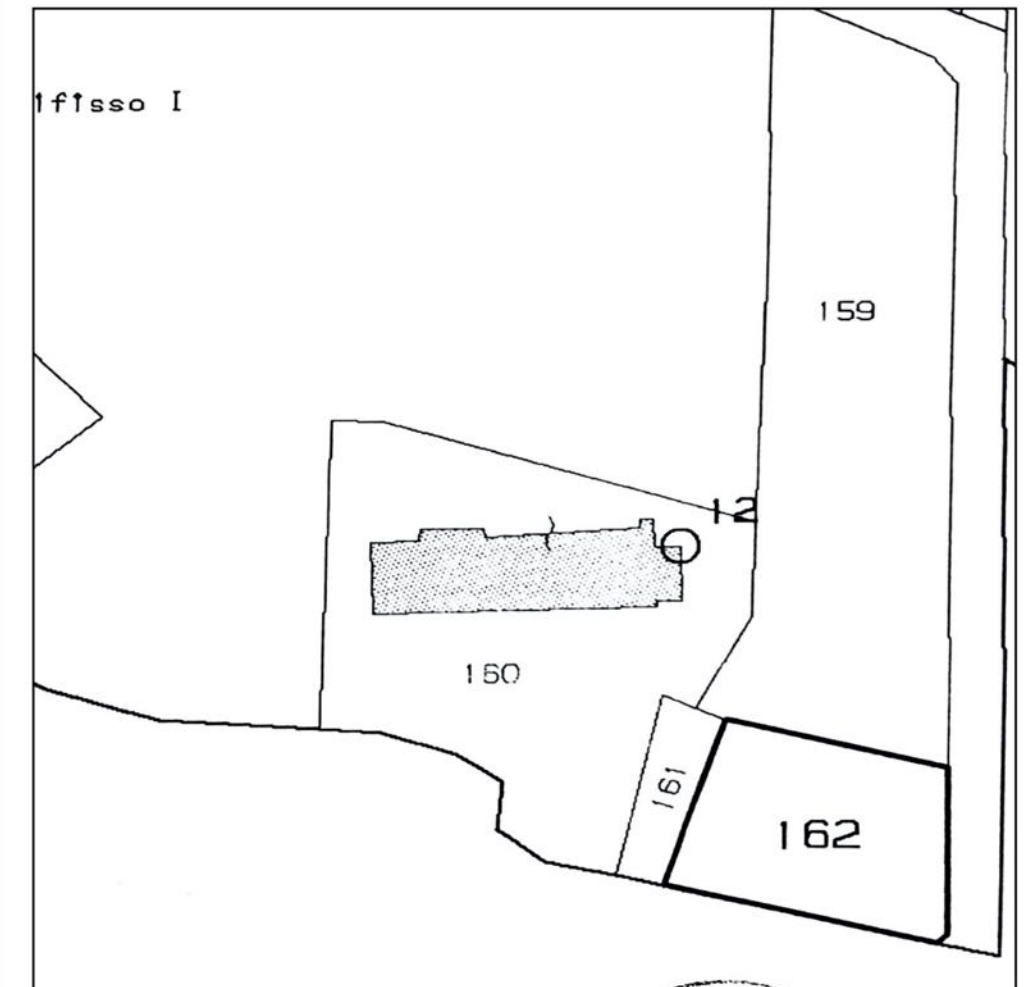
 area di tutela individuata da PIT/PPR

Riferimenti catastali del bene oggetto di tutela

f. 250 p. 162



Estratto del perimetro di vincolo aggiornato - Scala 1:500





Estratto della planimetria presente nel decreto di vincolo

Chiesa e canonica di San Niccolò a Ramini

Dati di consultazione

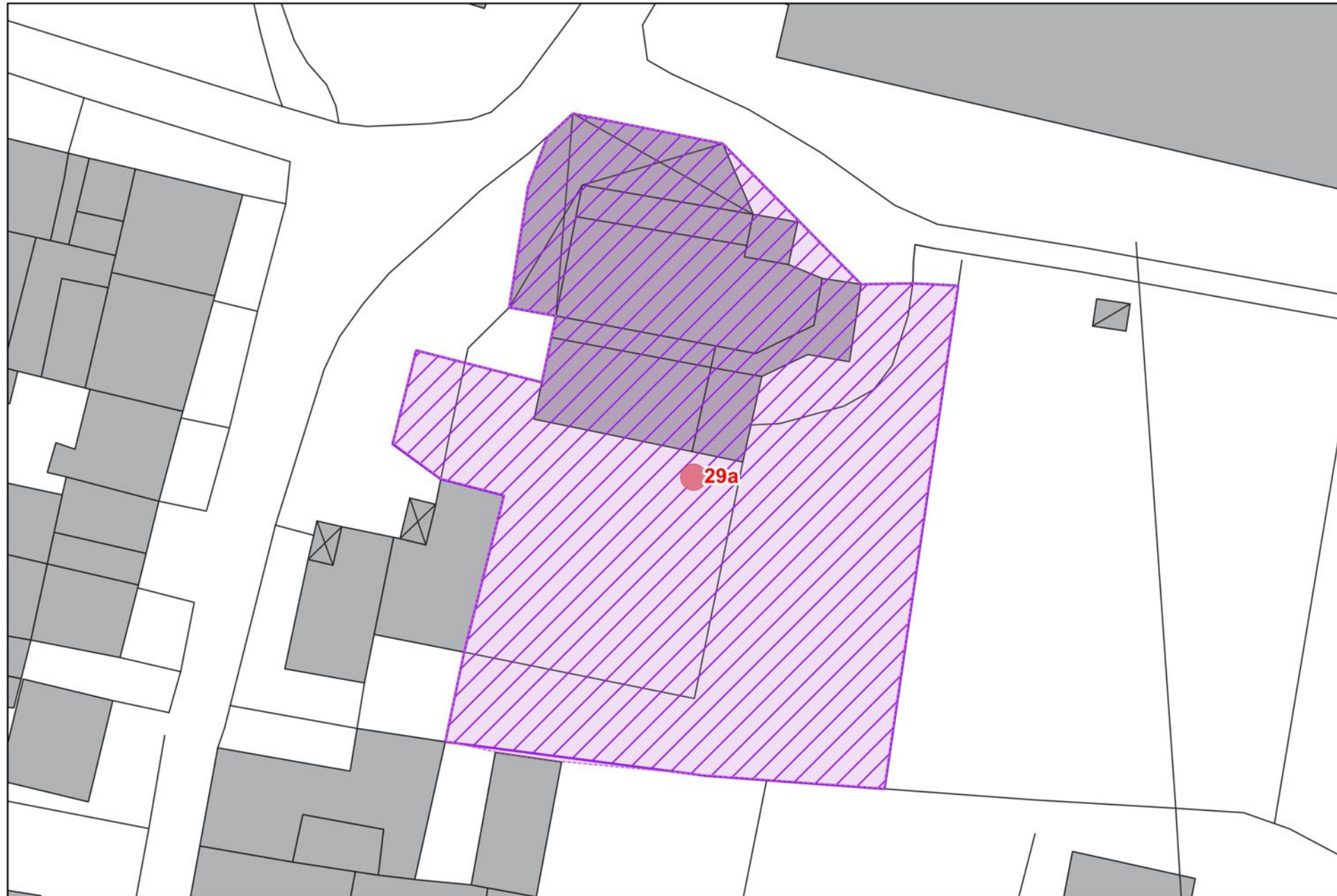
| | |
|----------------------------|-----------------|
| Id. SBAA (vincoli in rete) | 446249 - 446254 |
| Id. Regione (geoscopio) | 90470140400 |
| Riferimento decreto | n. 571/2009 |

 punto di verifica

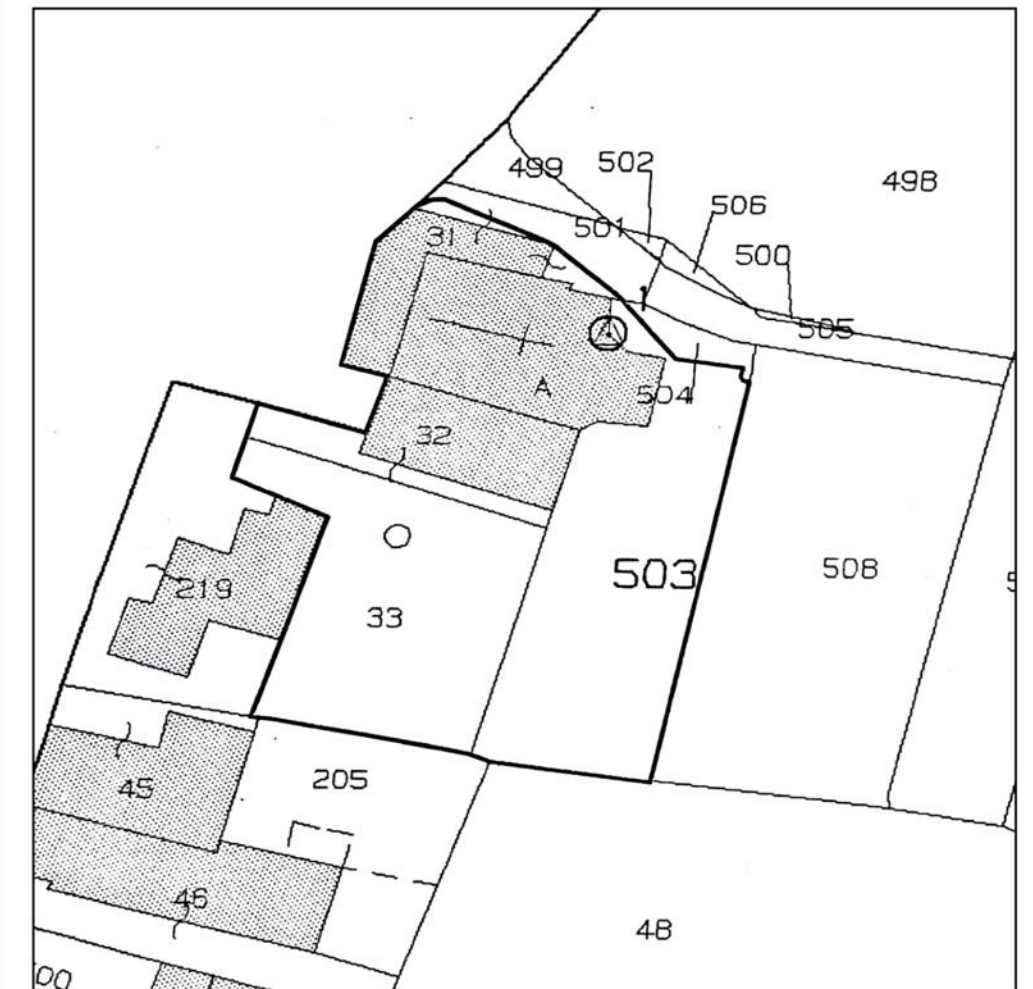
 area di tutela individuata da PIT/PPR

Riferimenti catastali del bene oggetto di tutela

f. 265 pp. A-31-32-33-503



Estratto del perimetro di vincolo aggiornato - Scala 1:500



Estratto della planimetria presente nel decreto di vincolo

Magazzini, depositi, riserve idriche del complesso della Stazione Centrale di Pistoia

Dati di consultazione

| | |
|----------------------------|-----------------------------|
| Id. SBAA (vincoli in rete) | 2996377 - 2996486 - 2996495 |
| Id. Regione (geoscopio) | 90470140501 |
| Riferimento decreto | n. 15/01/2018 |

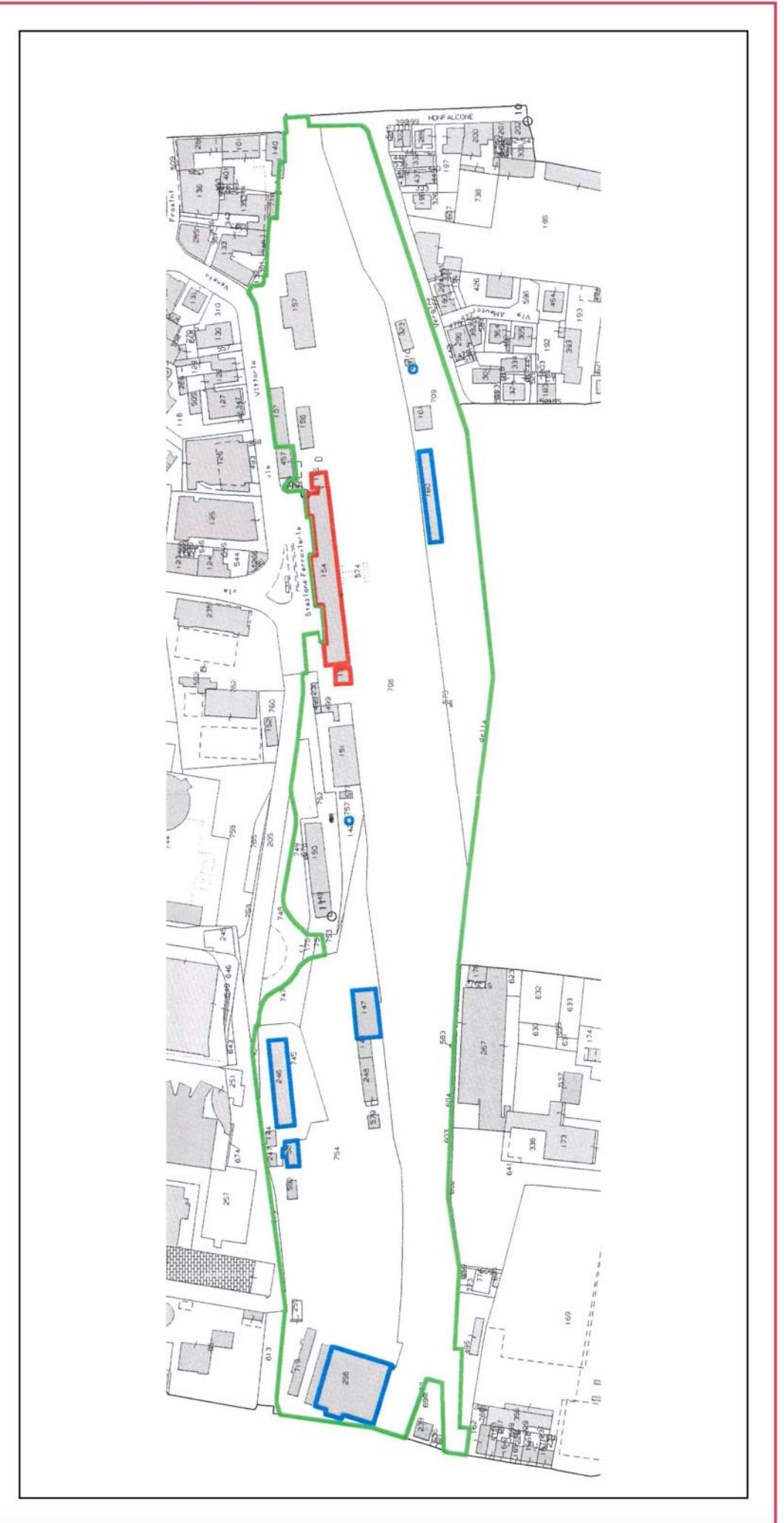
- punto di verifica
- area di tutela individuata da PIT/PPR

Riferimenti catastali del bene oggetto di tutela

f. 221 pp. 581-256-246-147-142-23-160



Estratto del perimetro di vincolo aggiornato - Scala 1:5000





Estratto della planimetria presente nel decreto di vincolo

Stazione Centrale di Pistoia

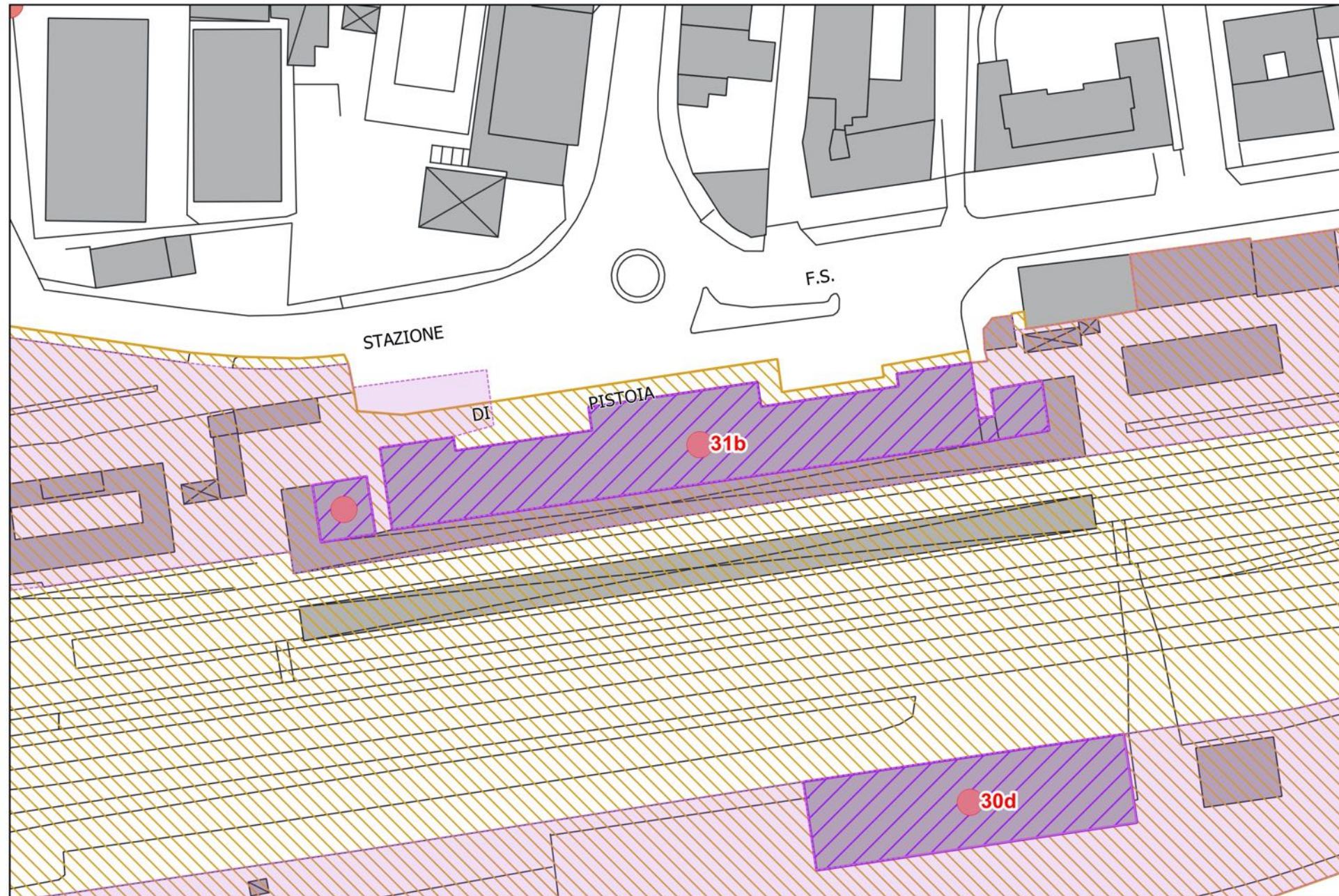
Dati di consultazione

| | |
|----------------------------|---------------|
| Id. SBAA (vincoli in rete) | 3057009 |
| Id. Regione (geoscopio) | 90470140511 |
| Riferimento decreto | n. 15/01/2018 |

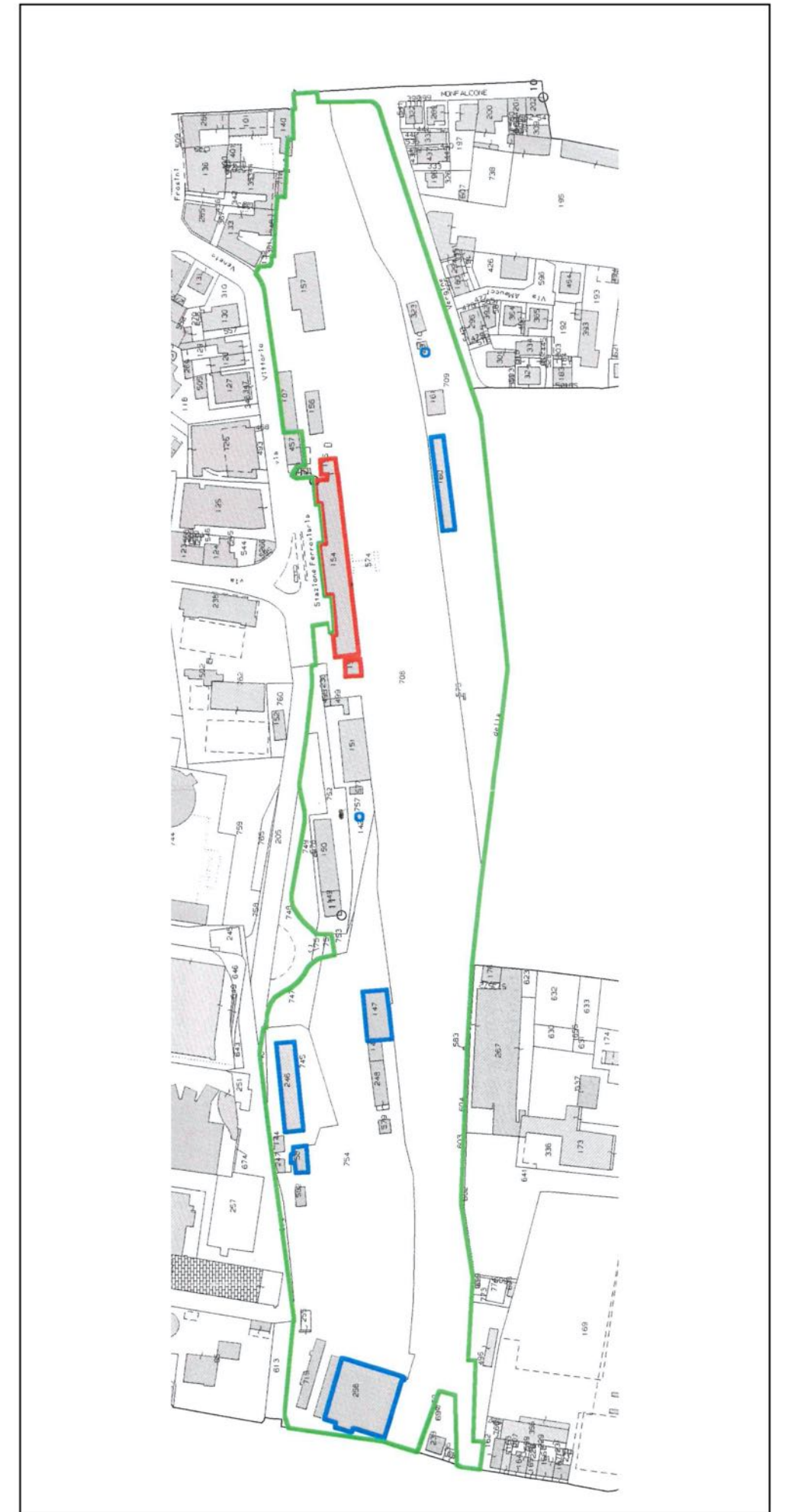
-  punto di verifica
-  area di tutela individuata da PIT/PPR

Riferimenti catastali del bene oggetto di tutela

f. 221 pp. 153-155, f. 221 p. 154 subb. 2-5-6-7-10-11-12-13-14-15-16-17-18-19-20-21-22-23-25-26-27-28-29-30-31-32-33-34-35-38-39-41-42



Estratto del perimetro di vincolo aggiornato - Scala 1:1000





Estratto della planimetria presente nel decreto di vincolo

32b

Area ex Breda - Cattedrale

Dati di consultazione

| | |
|----------------------------|-------------|
| Id. SBAA (vincoli in rete) | 414123 |
| Id. Regione (geoscopio) | 90470140431 |
| Riferimento decreto | n. 359/2011 |

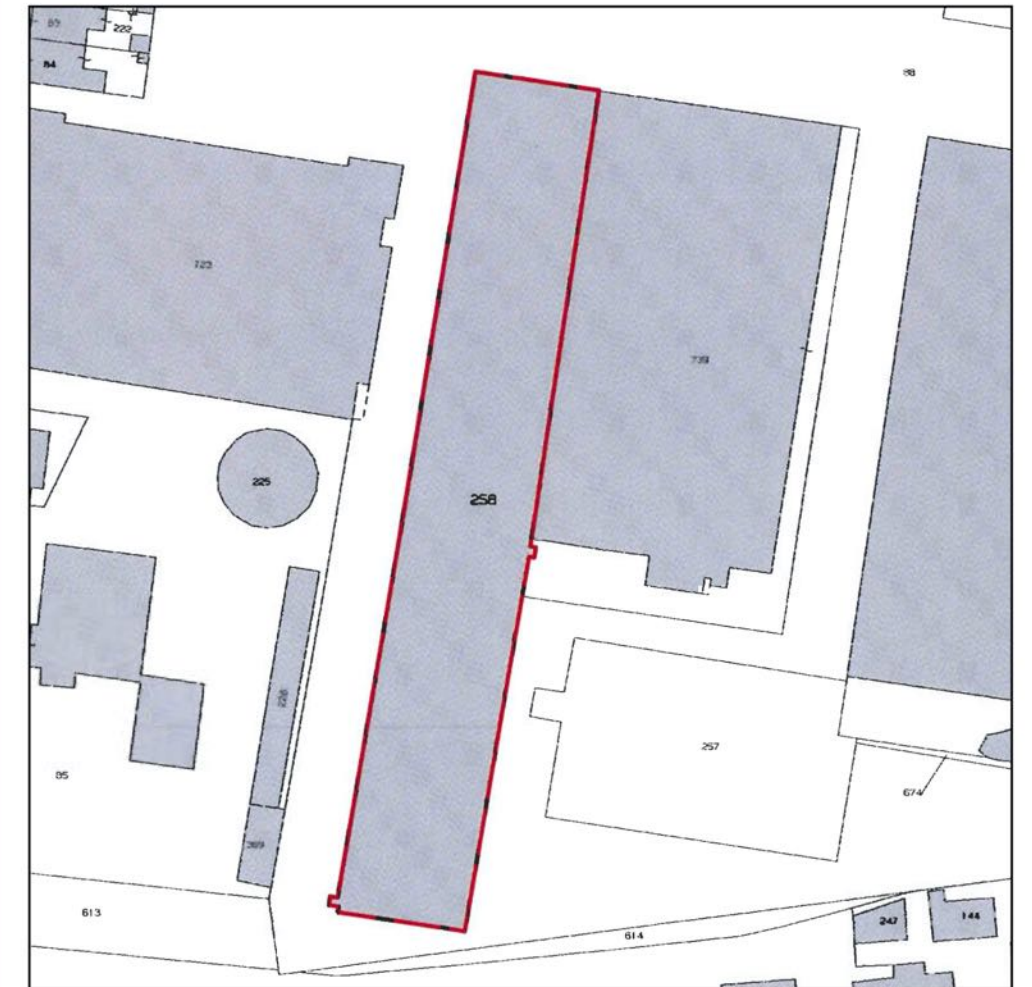
-  punto di verifica
-  area di tutela individuata da PIT/PPR

Riferimenti catastali del bene oggetto di tutela

f. 221 p. 258 subb. 2-3



Estratto del perimetro di vincolo aggiornato - Scala 1:1000




Estratto della planimetria presente nel decreto di vincolo

Bastione delle antiche mura di Porta Lucchese

Dati di consultazione

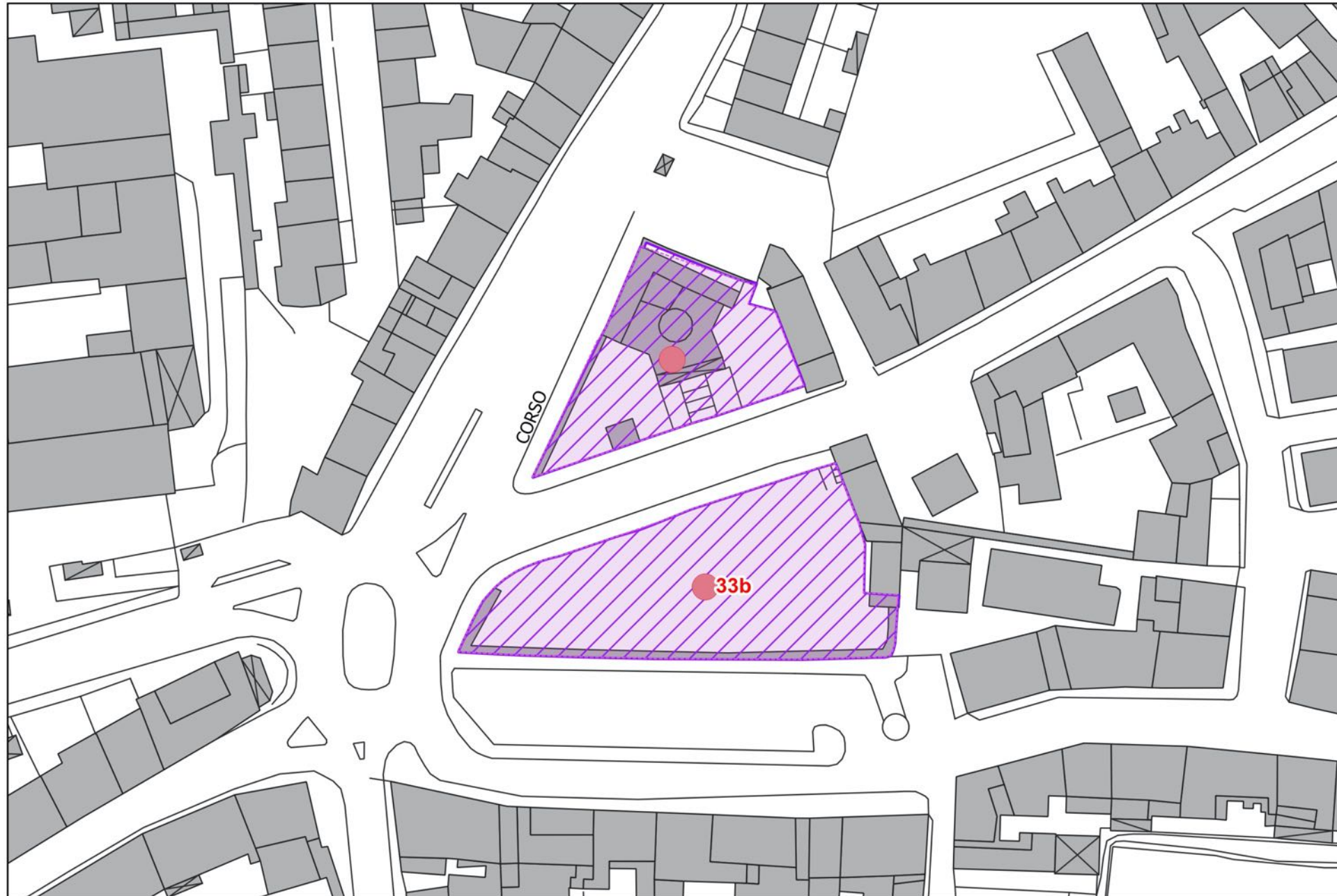
| | |
|----------------------------|-------------|
| Id. SBAA (vincoli in rete) | 165180 |
| Id. Regione (geoscopio) | 90470140192 |
| Riferimento decreto | n. 17/1956 |

 punto di verifica

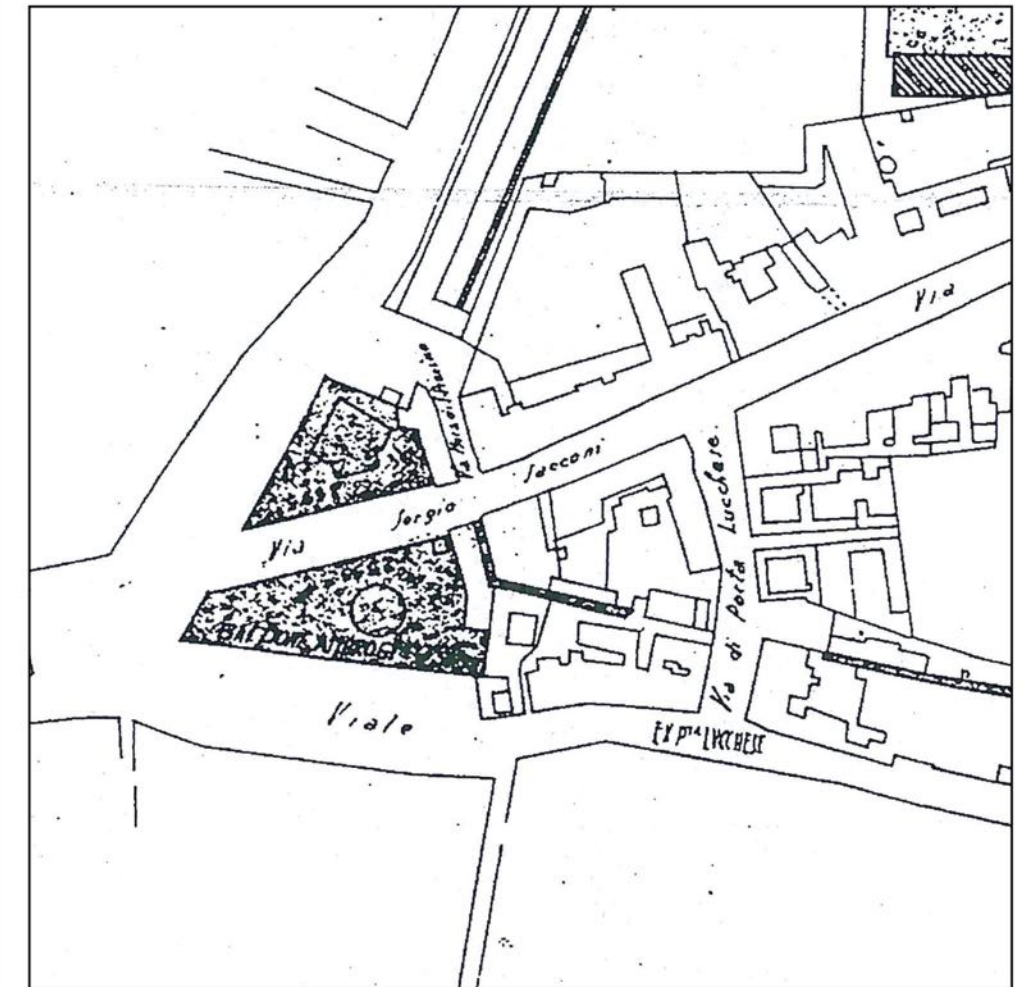
 area di tutela individuata da PIT/PPR

Riferimenti catastali del bene oggetto di tutela

f. 220 pp. 5-173-177-426



Estratto del perimetro di vincolo aggiornato - Scala 1:1000





Estratto della planimetria presente nel decreto di vincolo

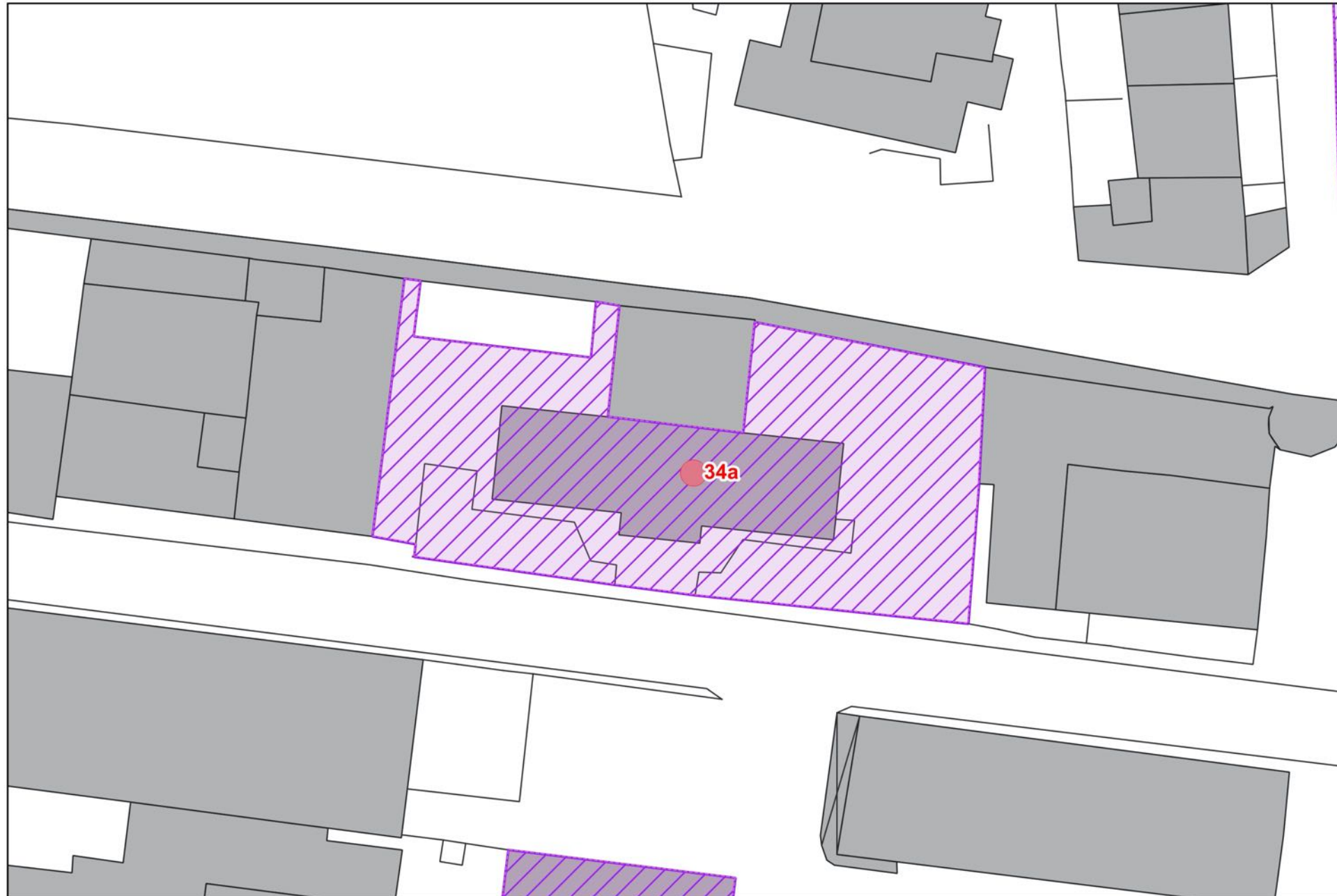
Ex bagno pubblico

Dati di consultazione

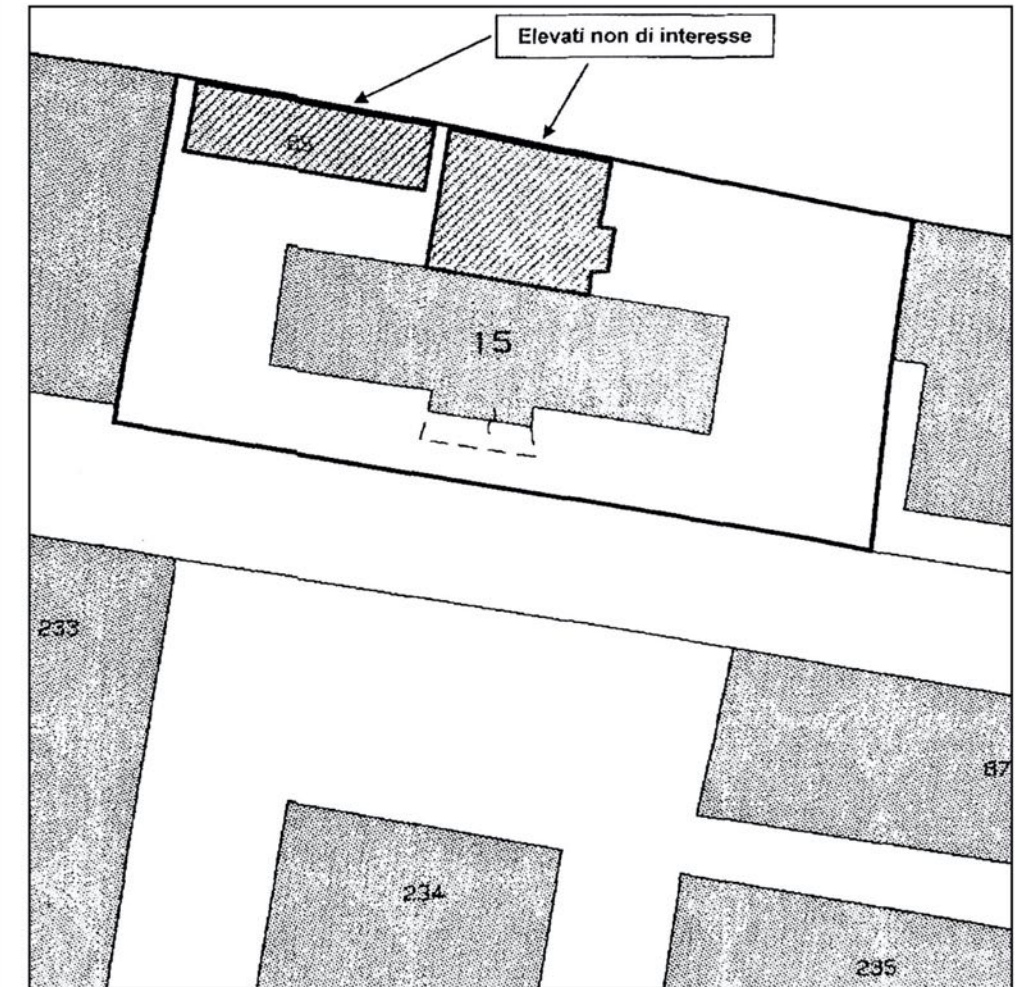
| | |
|----------------------------|-------------|
| Id. SBAA (vincoli in rete) | 3010083 |
| Id. Regione (geoscopio) | 90470140482 |
| Riferimento decreto | n. 436/2014 |

-  punto di verifica
-  area di tutela individuata da PIT/PPR

Riferimenti catastali del bene oggetto di tutela
f. 221 p. 65 (escl-elevato), f. 221 p. 15 subb. 2 (escl-elevato)-3



Estratto del perimetro di vincolo aggiornato - Scala 1:500




Estratto della planimetria presente nel decreto di vincolo

35a

Palazzo San Gregorio

Dati di consultazione

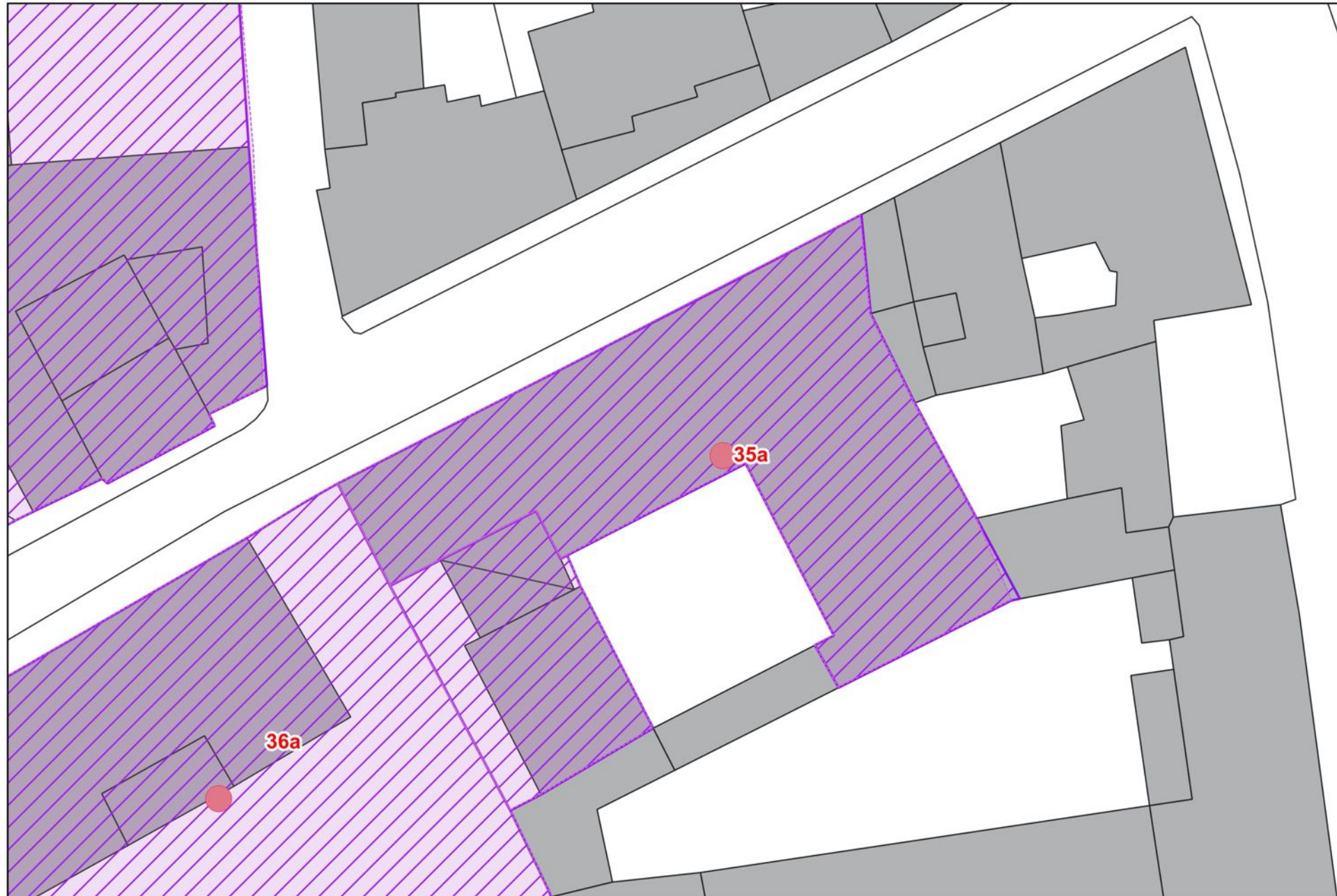
| | |
|----------------------------|--------------|
| Id. SBAA (vincoli in rete) | 517919 |
| Id. Regione (geoscopio) | 90470140440 |
| Riferimento decreto | n. decr/2011 |

 punto di verifica

 area di tutela individuata da PIT/PPR

Riferimenti catastali del bene oggetto di tutela

f. 220 p. 231 subb. 1-2-9-10-11-13-15-16-17-18



Estratto del perimetro di vincolo aggiornato - Scala 1:500





Estratto della planimetria presente nel decreto di vincolo

36a

Episcopio

Dati di consultazione

| | |
|----------------------------|-------------|
| Id. SBAA (vincoli in rete) | 449268 |
| Id. Regione (geoscopio) | 90470140133 |
| Riferimento decreto | n. 298/2009 |

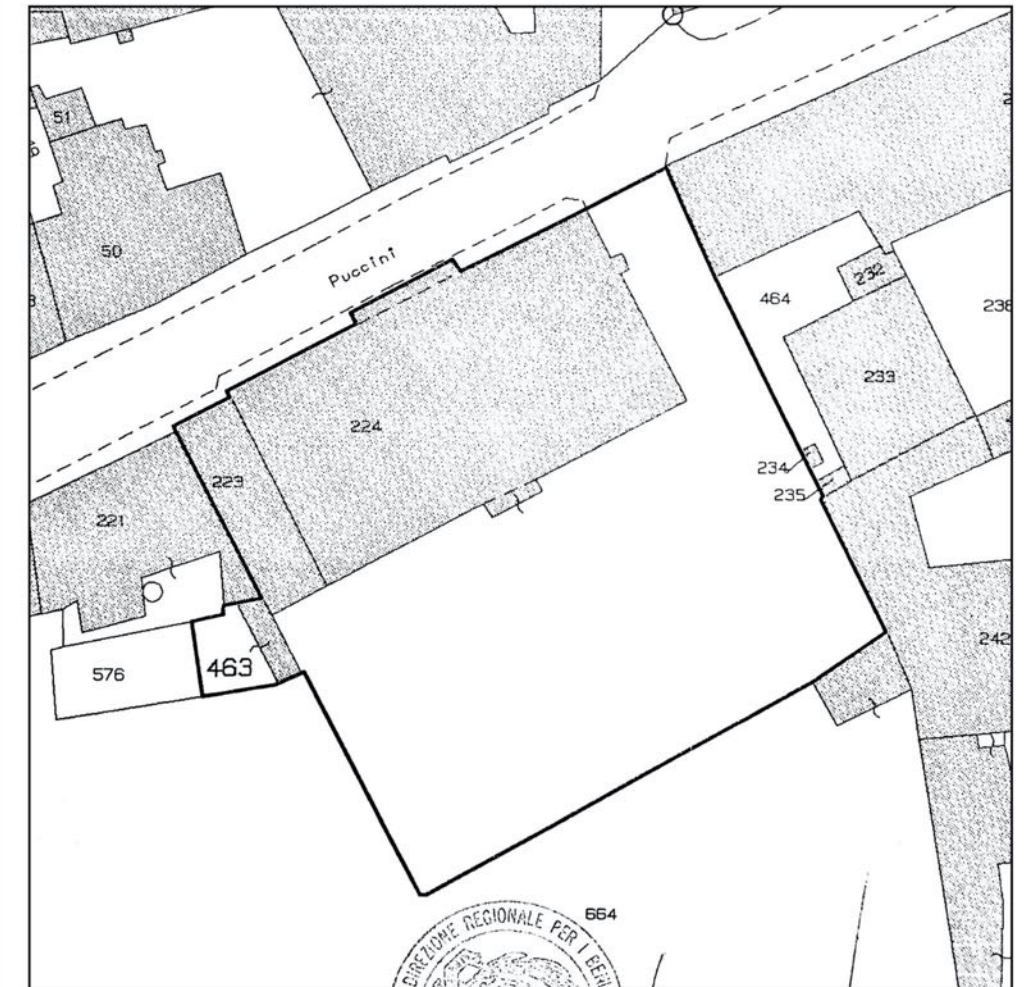
-  punto di verifica
-  area di tutela individuata da PIT/PPR

Riferimenti catastali del bene oggetto di tutela

f. 220 p. 223 subb. 1-2, f. 220 p. 224 subb. 1-2-3, f. 220 p. 463



Estratto del perimetro di vincolo aggiornato - Scala 1:500





Estratto della planimetria presente nel decreto di vincolo

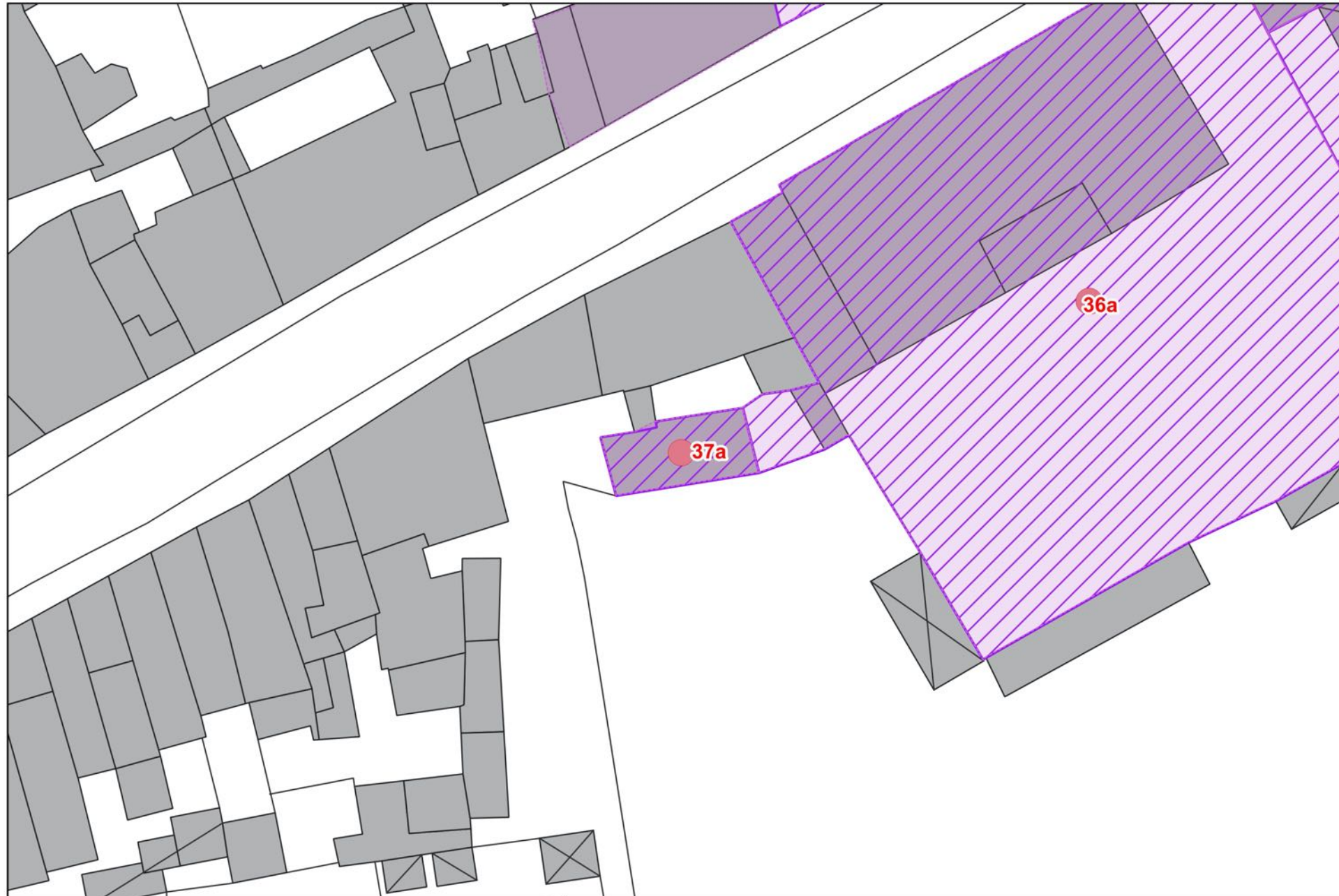
Ex cucine del Palazzo Vescovile

Dati di consultazione

| | |
|----------------------------|-------------|
| Id. SBAA (vincoli in rete) | 501656 |
| Id. Regione (geoscopio) | 90470140360 |
| Riferimento decreto | n. 202/2006 |

-  punto di verifica
-  area di tutela individuata da PIT/PPR

Riferimenti catastali del bene oggetto di tutela
f. 220 p. 576



Estratto del perimetro di vincolo aggiornato - Scala 1:500



Estratto della planimetria presente nel decreto di vincolo

Cappella del Santissimo Crocifisso

Dati di consultazione

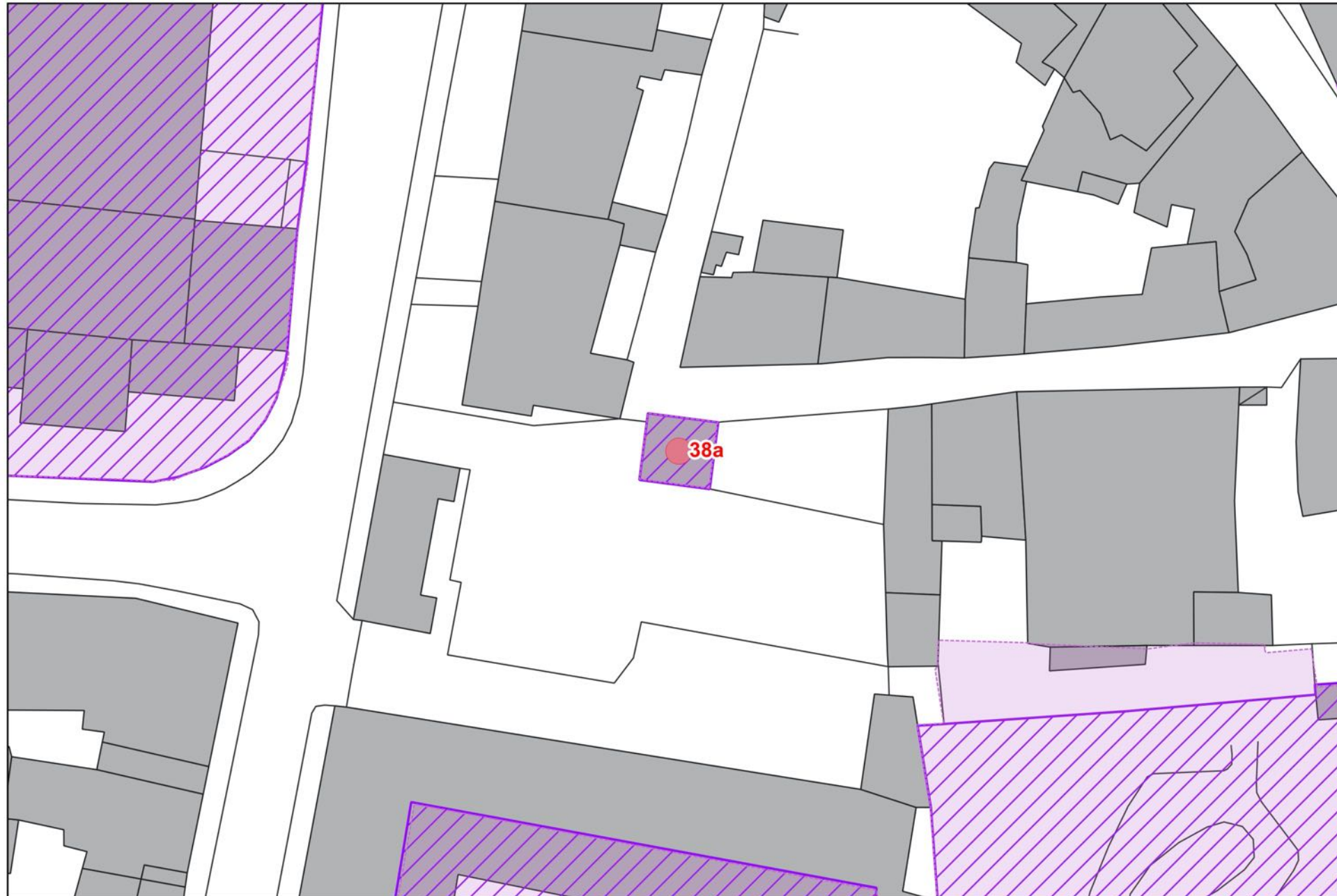
| | |
|----------------------------|-------------|
| Id. SBAA (vincoli in rete) | 770565 |
| Id. Regione (geoscopio) | 90470140484 |
| Riferimento decreto | n. 503/2014 |

 punto di verifica

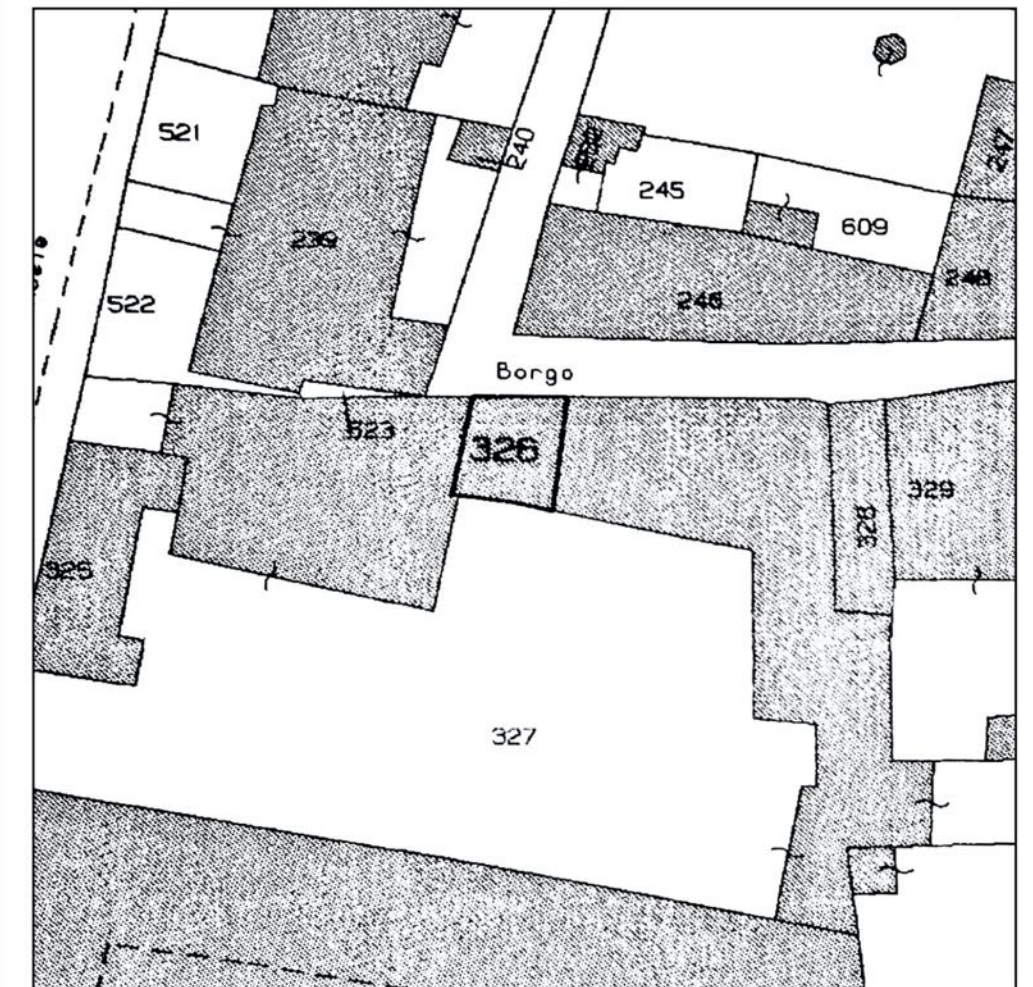
 area di tutela individuata da PIT/PPR

Riferimenti catastali del bene oggetto di tutela

f. 204 p. 326



Estratto del perimetro di vincolo aggiornato - Scala 1:500



Estratto della planimetria presente nel decreto di vincolo

Sede APT Ristorante Manzoni

Dati di consultazione

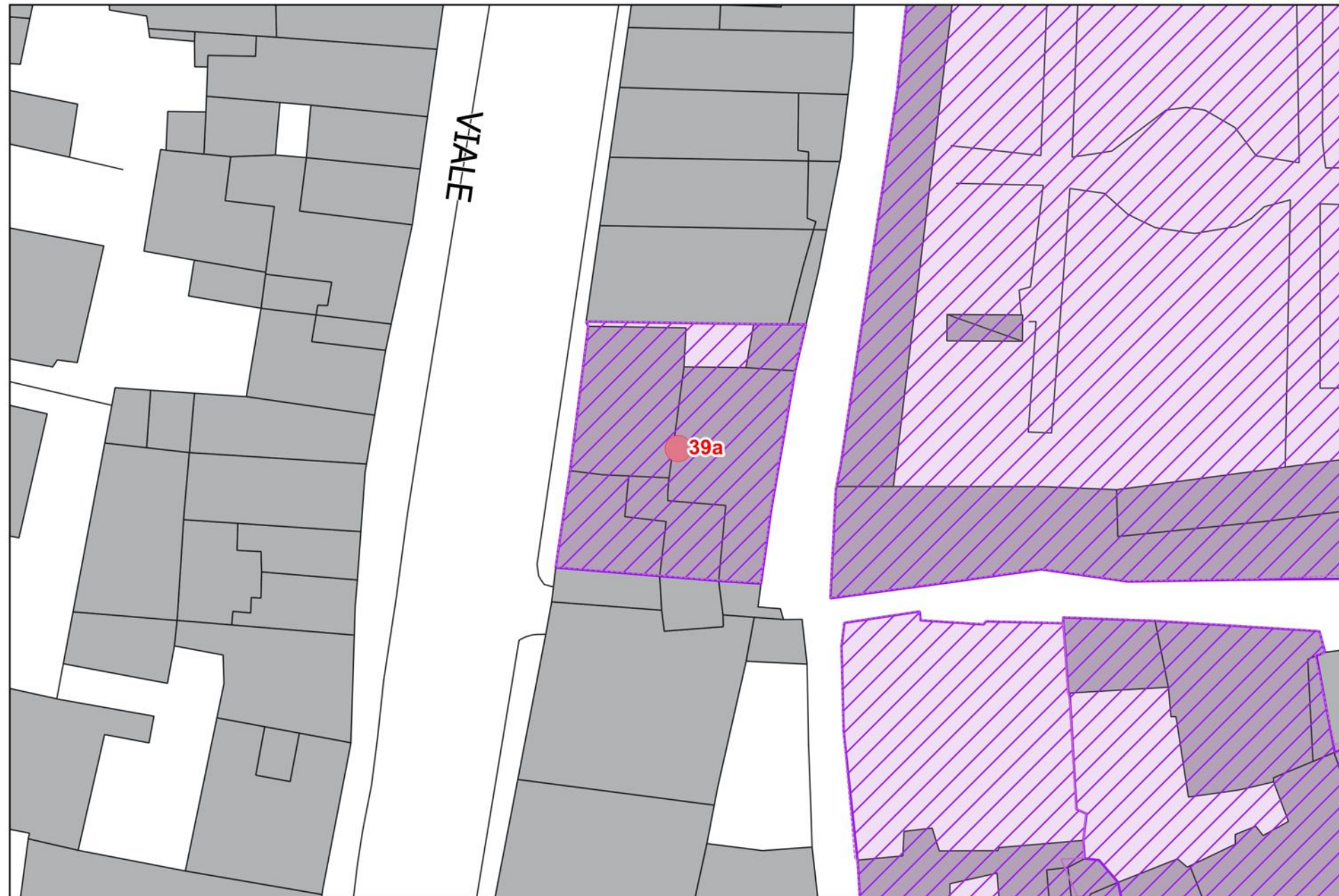
| | |
|----------------------------|-------------|
| Id. SBAA (vincoli in rete) | 489439 |
| Id. Regione (geoscopio) | 90470140001 |
| Riferimento decreto | n. 97/2006 |

 punto di verifica

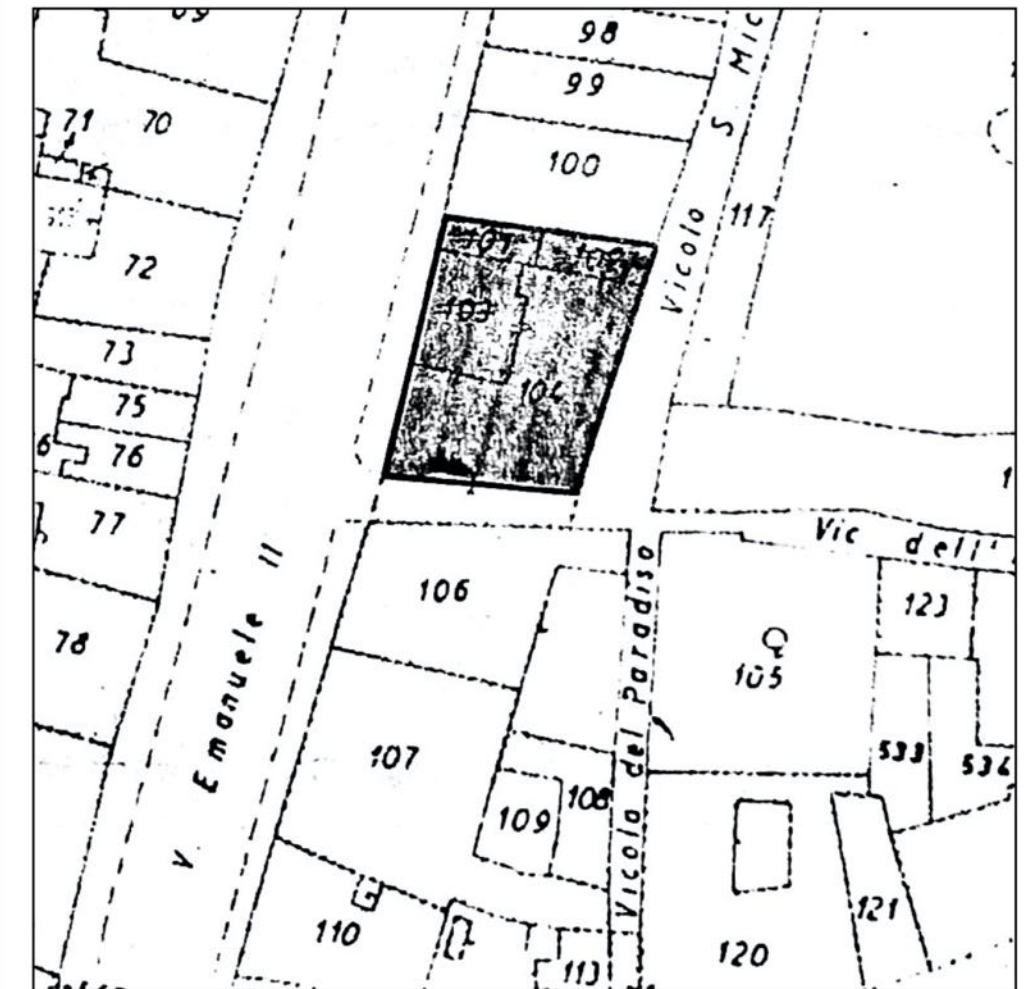
 area di tutela individuata da PIT/PPR

Riferimenti catastali del bene oggetto di tutela

f. 220 p. 104 subb. 8-9



Estratto del perimetro di vincolo aggiornato - Scala 1:500



Estratto della planimetria presente nel decreto di vincolo

Chiesa e canonica di San Vitale

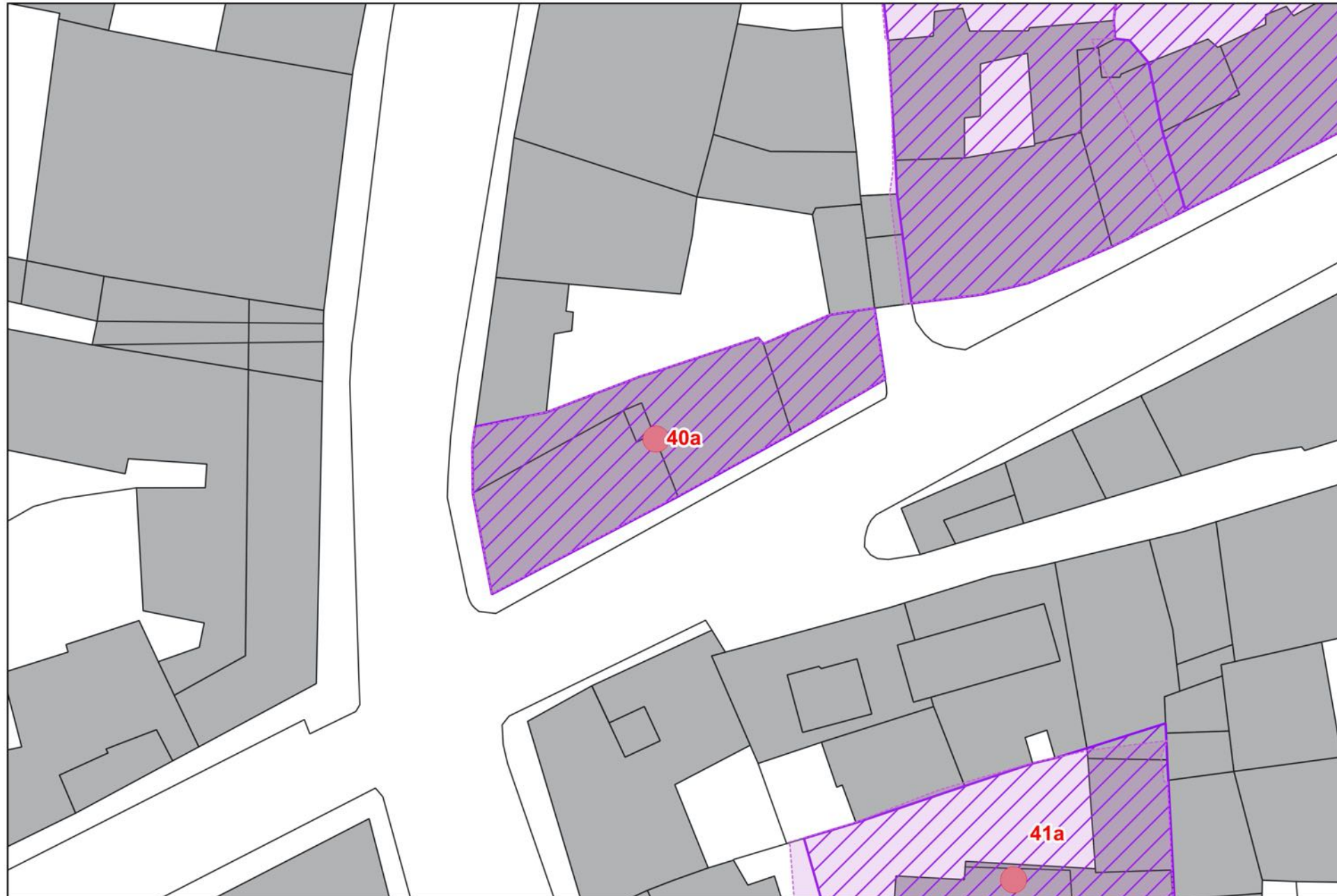
Dati di consultazione

| | |
|----------------------------|-----------------|
| Id. SBAA (vincoli in rete) | 453094 - 453096 |
| Id. Regione (geoscopio) | 90470140434 |
| Riferimento decreto | n. decr/2011 |

- punto di verifica
- area di tutela individuata da PIT/PPR

Riferimenti catastali del bene oggetto di tutela

f. 220 p. C, f. 220 p. 112 sub. 1



Estratto del perimetro di vincolo aggiornato - Scala 1:500



Estratto della planimetria presente nel decreto di vincolo

Ex fonderia Michelucci

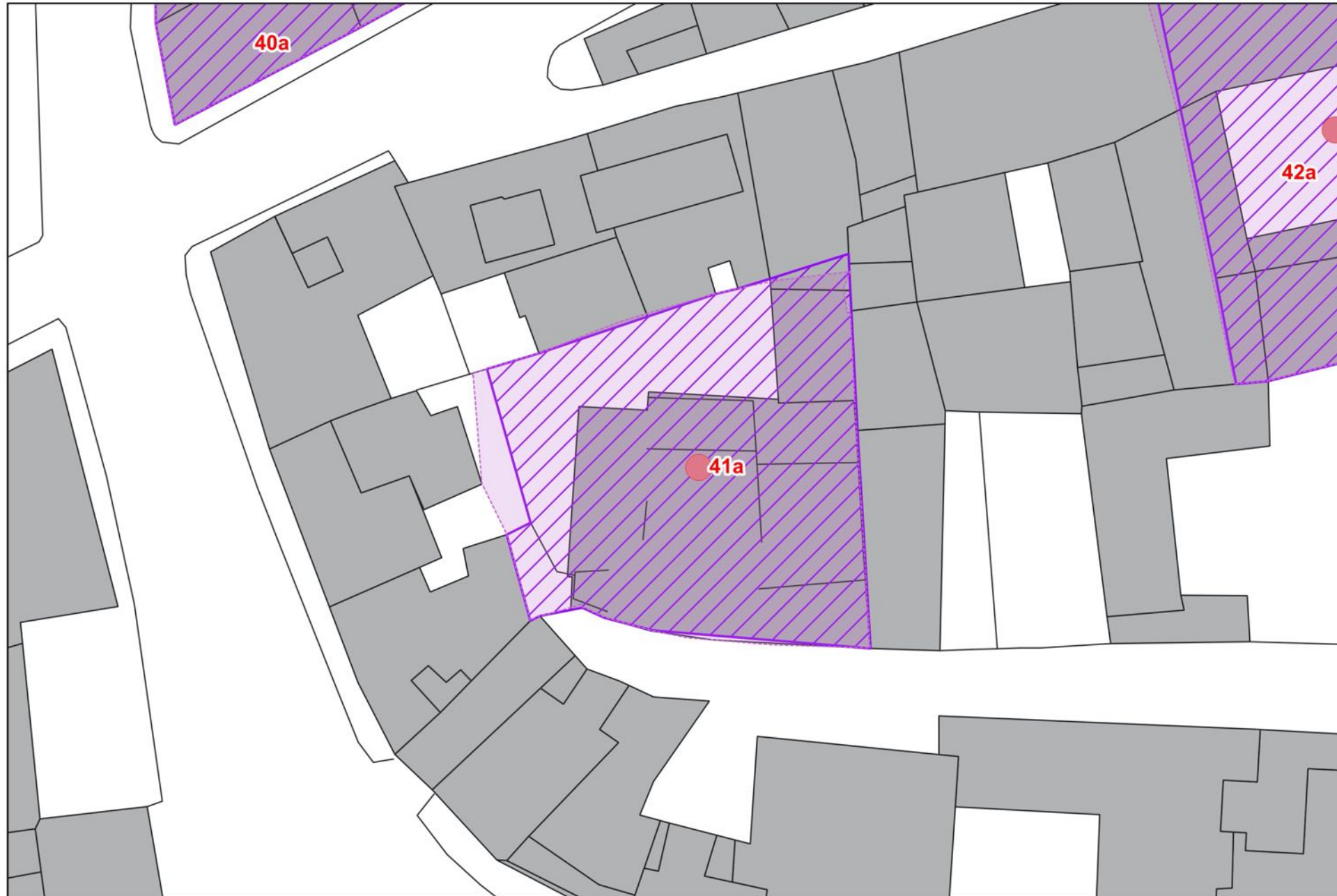
Dati di consultazione

| | |
|----------------------------|-------------|
| Id. SBAA (vincoli in rete) | 488365 |
| Id. Regione (geoscopio) | 90470140351 |
| Riferimento decreto | n. 321/2005 |

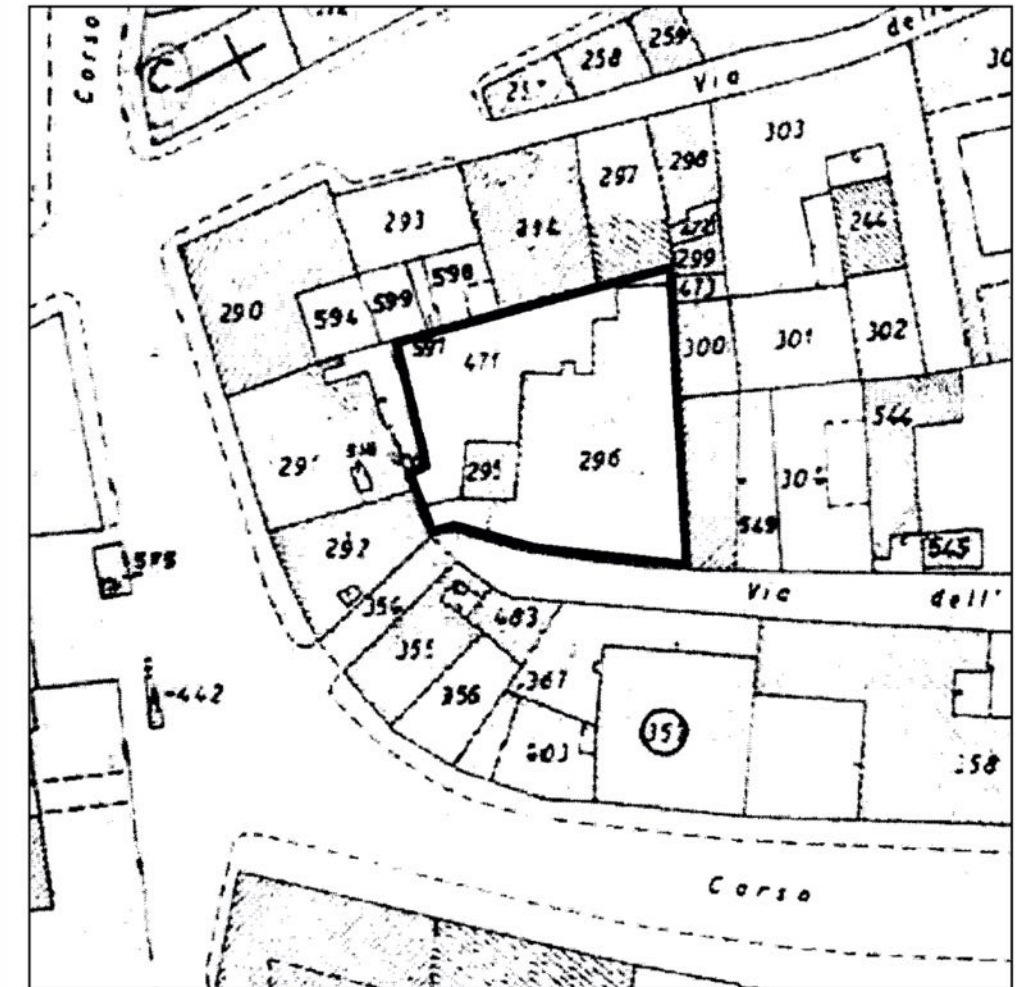
- punto di verifica
- area di tutela individuata da PIT/PPR

Riferimenti catastali del bene oggetto di tutela

f. 220 p. 691



Estratto del perimetro di vincolo aggiornato - Scala 1:500



Estratto della planimetria presente nel decreto di vincolo

Complesso delle Crocifissine

Dati di consultazione

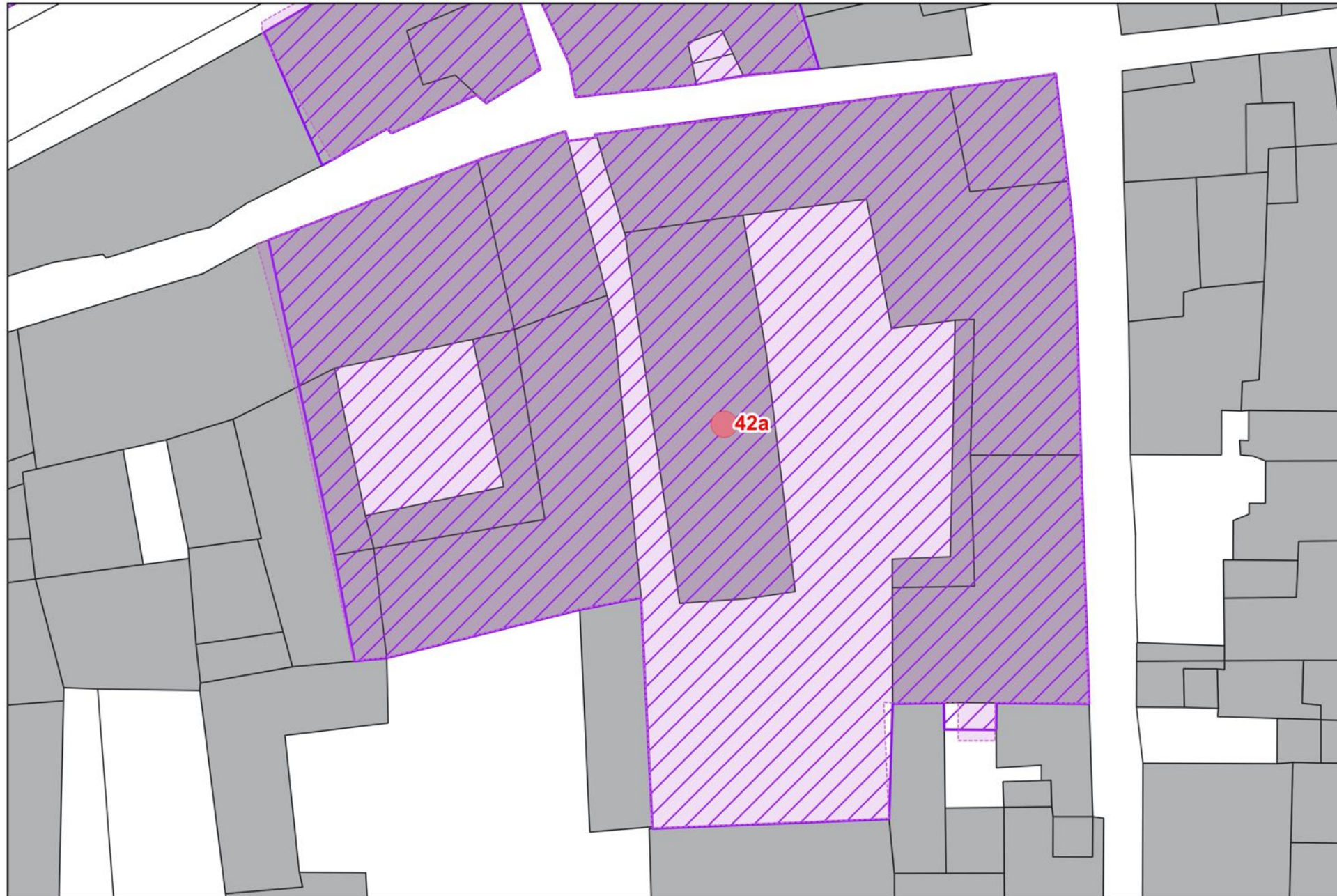
| | |
|----------------------------|-------------|
| Id. SBAA (vincoli in rete) | 519301 |
| Id. Regione (geoscopio) | 90470140466 |
| Riferimento decreto | n. 638/2012 |

 punto di verifica

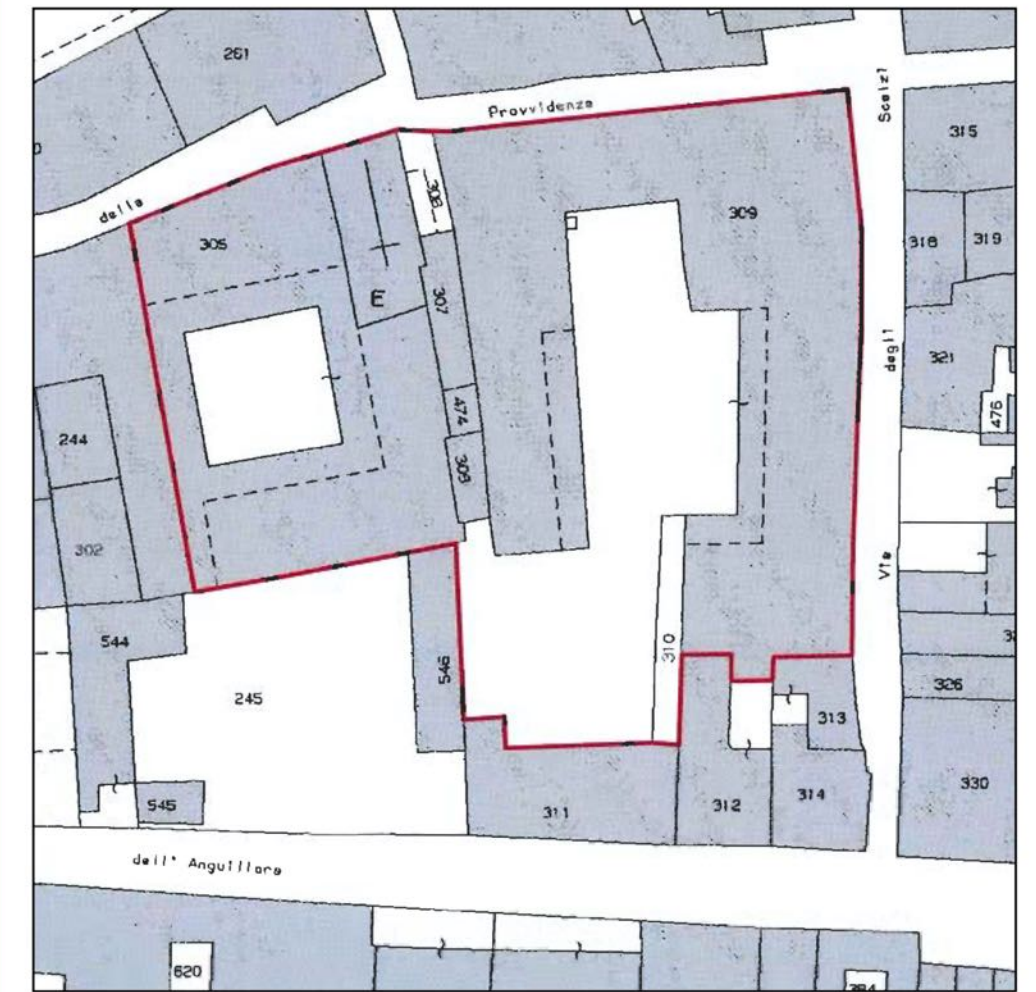
 area di tutela individuata da PIT/PPR

Riferimenti catastali del bene oggetto di tutela

f. 220 pp. 306-308-310-474, f. 220 p. 305 subb. 1-2-3-4-5, f. 220 p. 307 subb. 1-2, f. 220 p. 309 subb. 1-2-3-4-5, f. 220 p. E subb. 1-2-3



Estratto del perimetro di vincolo aggiornato - Scala 1:500



Estratto della planimetria presente nel decreto di vincolo

Complesso di San Domenico costituito da chiesa e convento

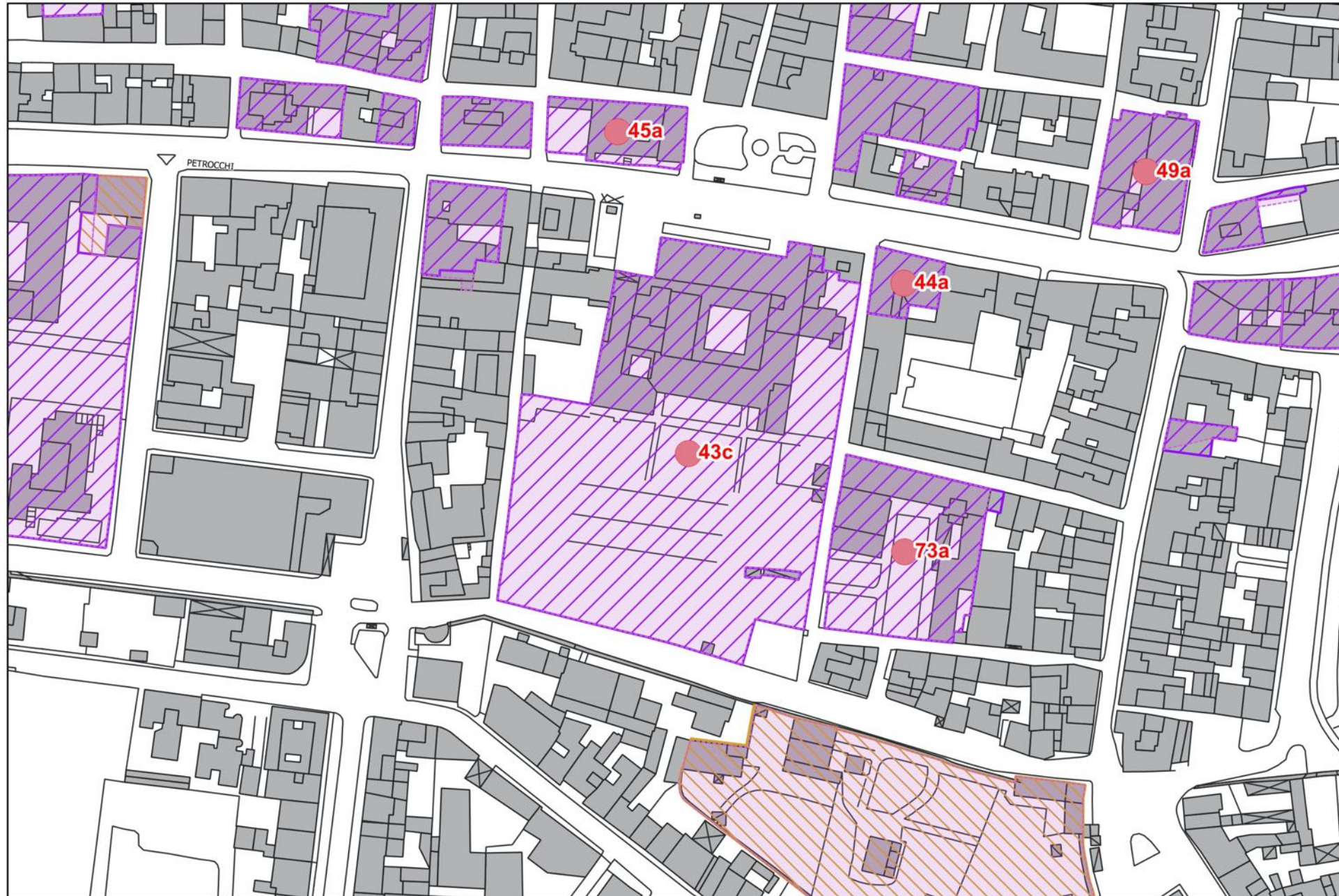
Dati di consultazione

| | |
|----------------------------|--------------------------|
| Id. SBAA (vincoli in rete) | 191423 - 518809 - 518811 |
| Id. Regione (geoscopio) | 90470140139 |
| Riferimento decreto | n. 608/2011 |

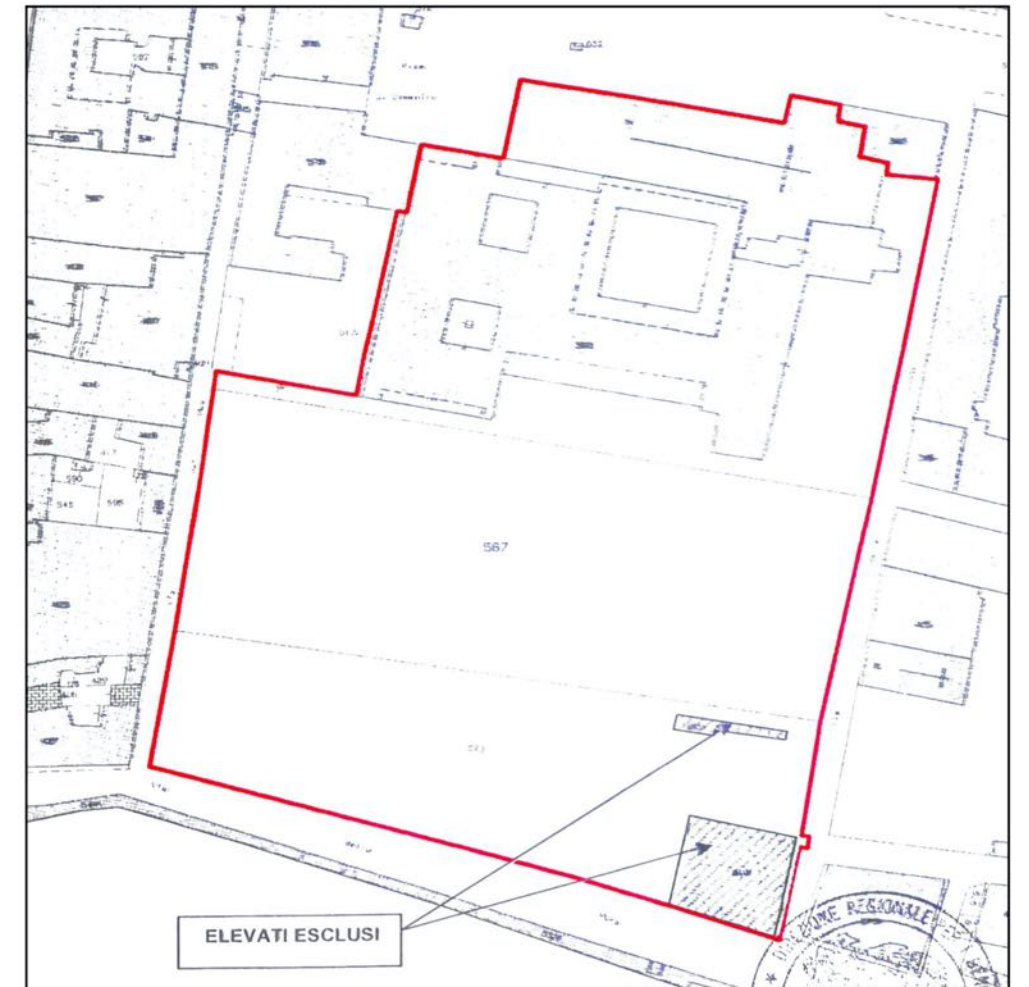
- punto di verifica
- area di tutela individuata da PIT/PPR

Riferimenti catastali del bene oggetto di tutela

f. 222 pp. N-433parte(escl-elevato)-617-619parte (escl-elevato)-567-573, f. 222 p. 390 subb. 3-4-5-6-7



Estratto del perimetro di vincolo aggiornato - Scala 1:2000



Estratto della planimetria presente nel decreto di vincolo

Palazzo del Priorino - Suore Mantellate e beni mobili pertinentenziali

Dati di consultazione

| | |
|----------------------------|------------------|
| Id. SBAA (vincoli in rete) | 389470 - 3034507 |
| Id. Regione (geoscopio) | 90470140198 |
| Riferimento decreto | n. 84/2017 |

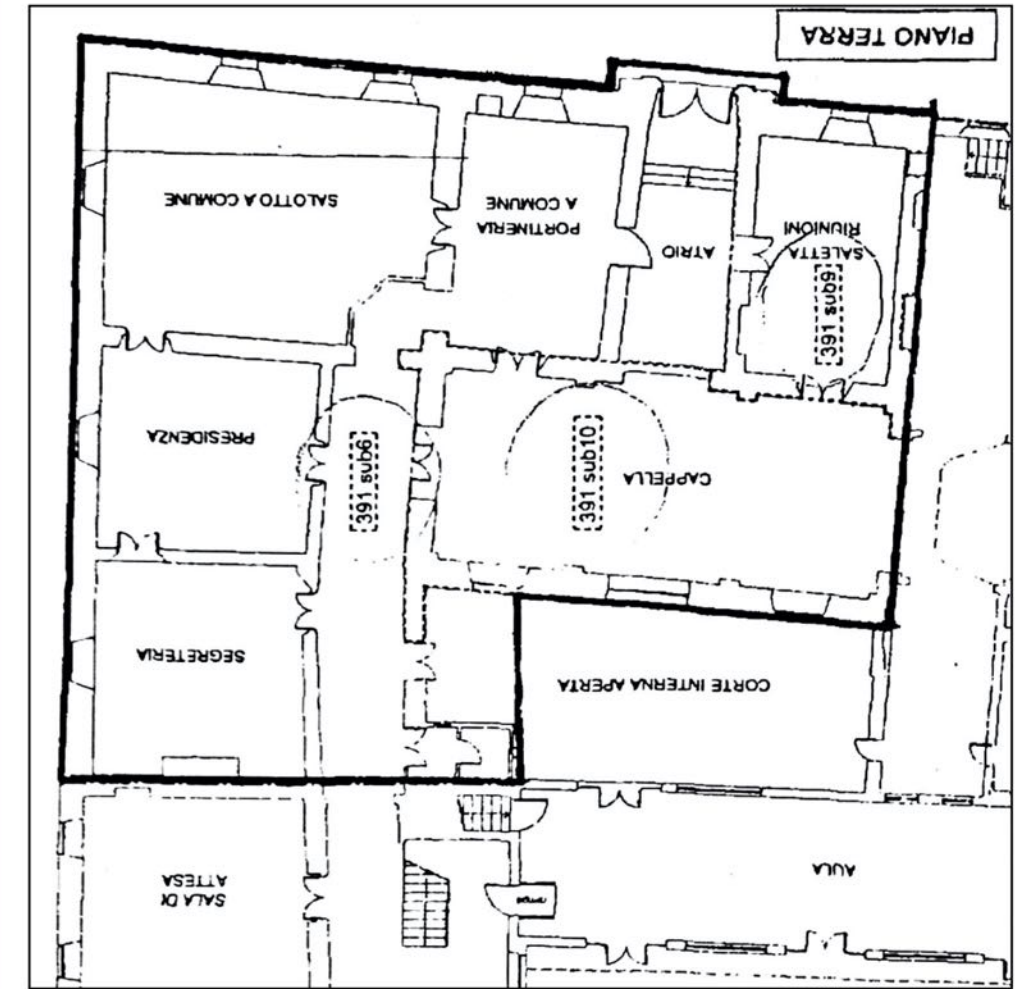
- punto di verifica
- area di tutela individuata da PIT/PPR

Riferimenti catastali del bene oggetto di tutela

f. 222 p. 391 parte subb. 5-6-9-10



Estratto del perimetro di vincolo aggiornato - Scala 1:500



Estratto della planimetria presente nel decreto di vincolo

Palazzo ed ex chiesa del Tau

Dati di consultazione

| | |
|----------------------------|-----------------|
| Id. SBAA (vincoli in rete) | 222460 - 459365 |
| Id. Regione (geoscopio) | 90470140154 |
| Riferimento decreto | n. 558/2012 |

 punto di verifica

 area di tutela individuata da PIT/PPR

Riferimenti catastali del bene oggetto di tutela

f. 222 pp. 488-489-360-362-490-491, f. 222 p. 361 subb. 13-14-15



Estratto del perimetro di vincolo aggiornato - Scala 1:500





Estratto della planimetria presente nel decreto di vincolo

Complesso di San Giovanni Forcivitas e beni mobili pertinenziali

Dati di consultazione

| | |
|----------------------------|----------------------------|
| Id. SBAA (vincoli in rete) | 191765 - 2982953 - 2983364 |
| Id. Regione (geoscopio) | 90470140142 |
| Riferimento decreto | n. 225/2015 |

 punto di verifica

 area di tutela individuata da PIT/PPR

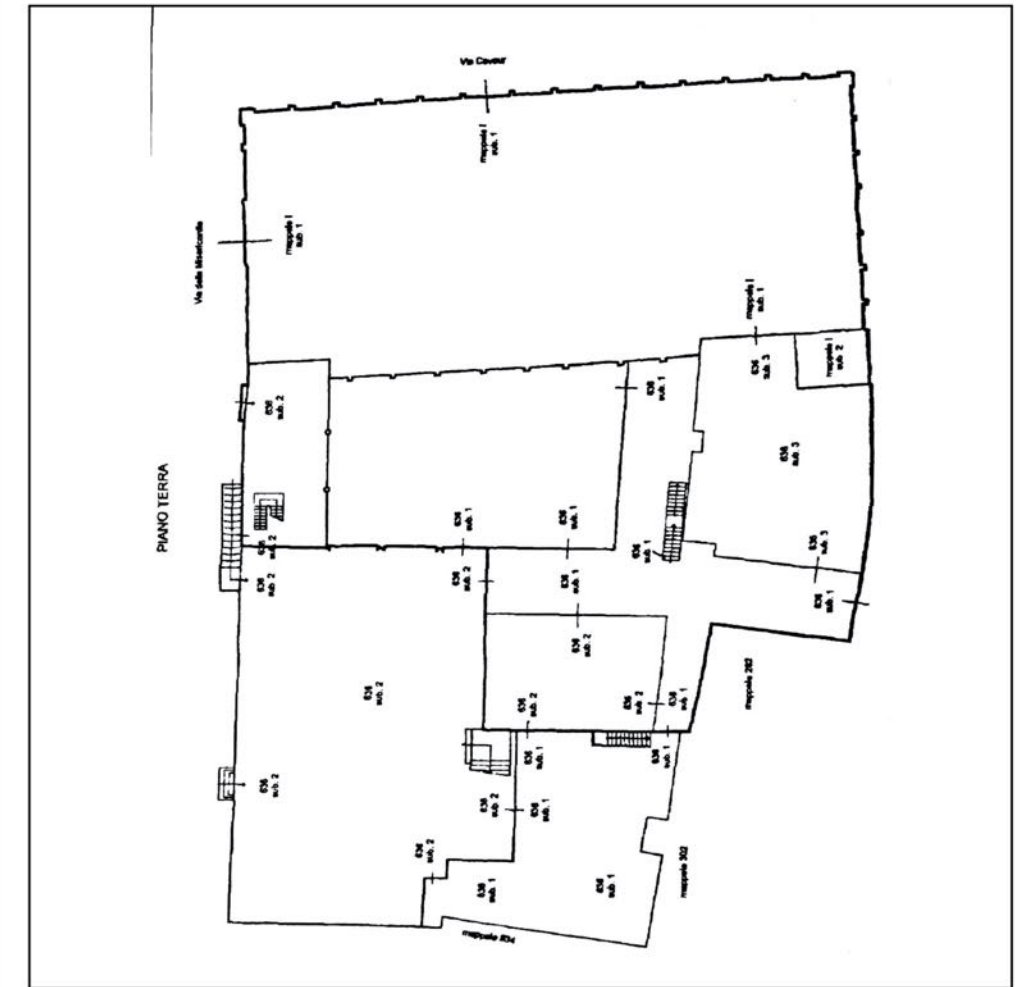
Riferimenti catastali del bene oggetto di tutela

f. 222 p. I subb. 1-2, f. 222 p. 636 sub. 1parte-2parte-4parte-5-6

(*) Nota: variato perimetro per porzione corrispondente a Cinema Verdi con dichiarazione di non interesse (da elenco di beni dichiarati di non interesse fornito dalla Curia)



Estratto del perimetro di vincolo aggiornato - Scala 1:500



Estratto della planimetria presente nel decreto di vincolo

Chiesa di San Leone e locali annessi

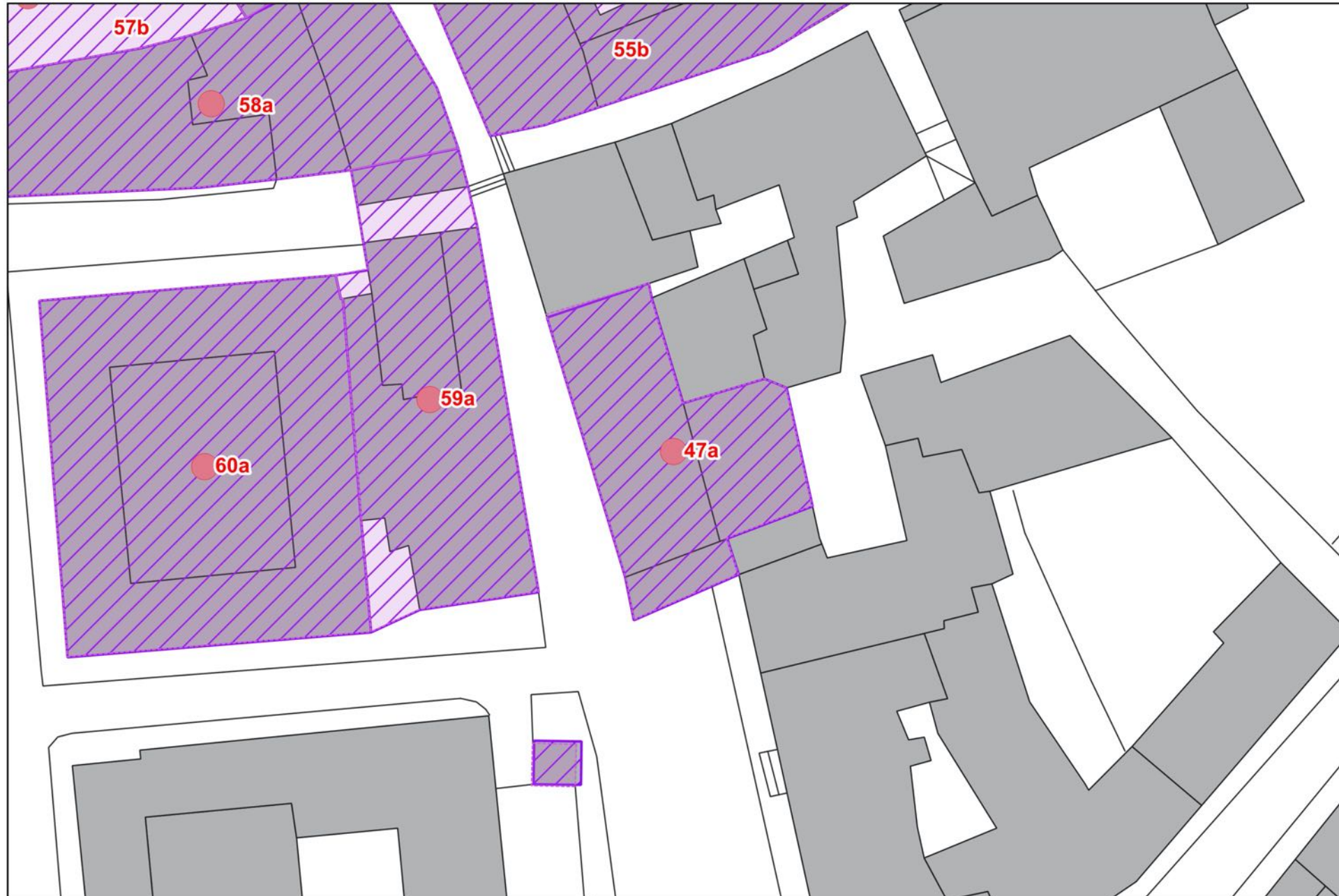
Dati di consultazione

| | |
|----------------------------|-------------|
| Id. SBAA (vincoli in rete) | 3758857 |
| Id. Regione (geoscopio) | 90470140531 |
| Riferimento decreto | n. 389/2022 |

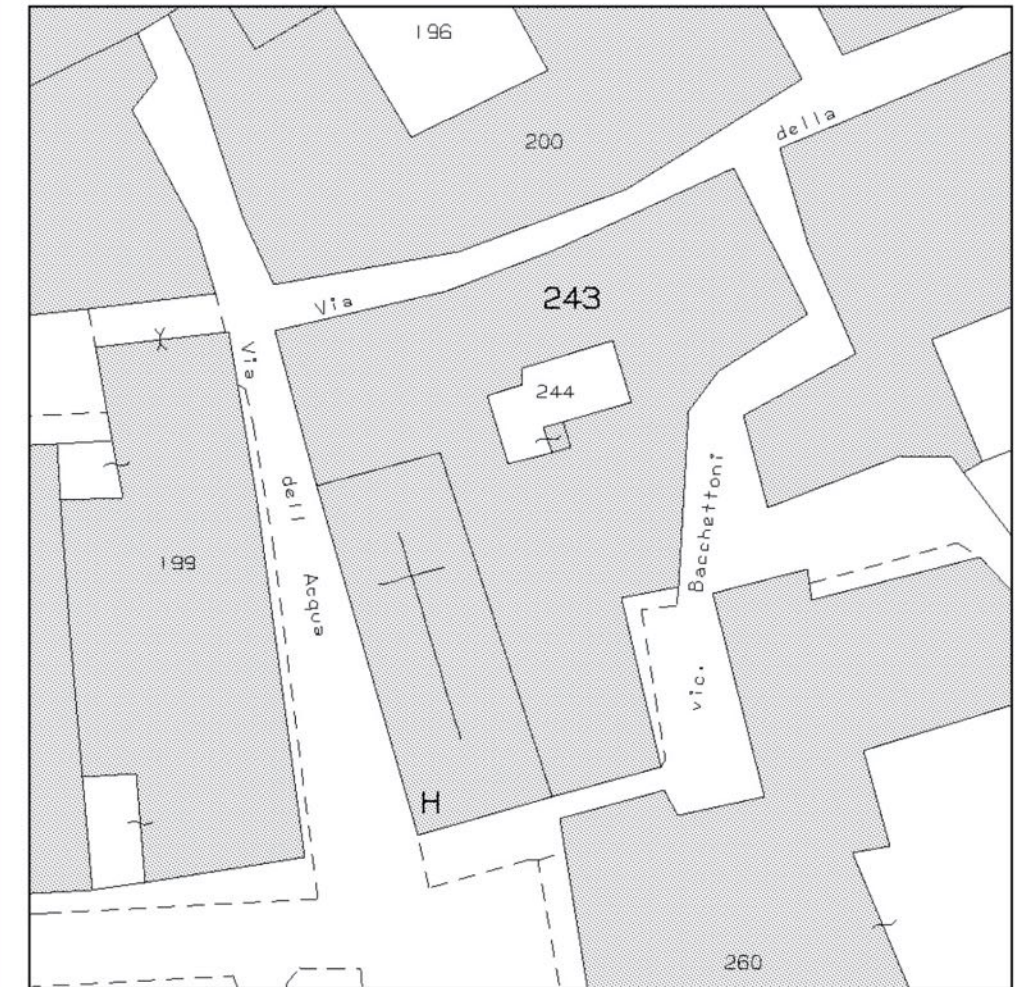
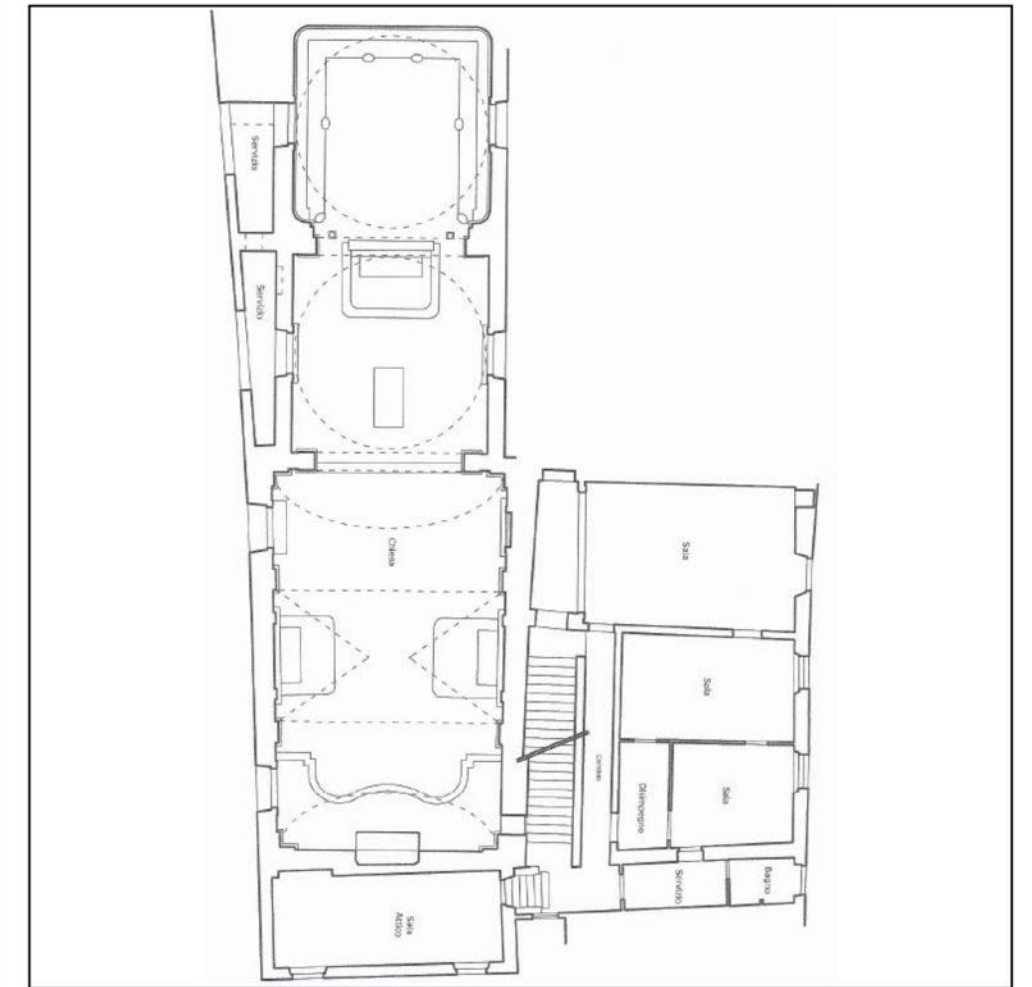
- punto di verifica
- area di tutela individuata da PIT/PPR

Riferimenti catastali del bene oggetto di tutela

f. 222 p. H sub. 1-2-3, f. 222 p. 243 subb. 7-17



Estratto del perimetro di vincolo aggiornato - Scala 1:500



Estratto della planimetria presente nel decreto di vincolo

Palazzo Panciatichi o del Balì

Dati di consultazione

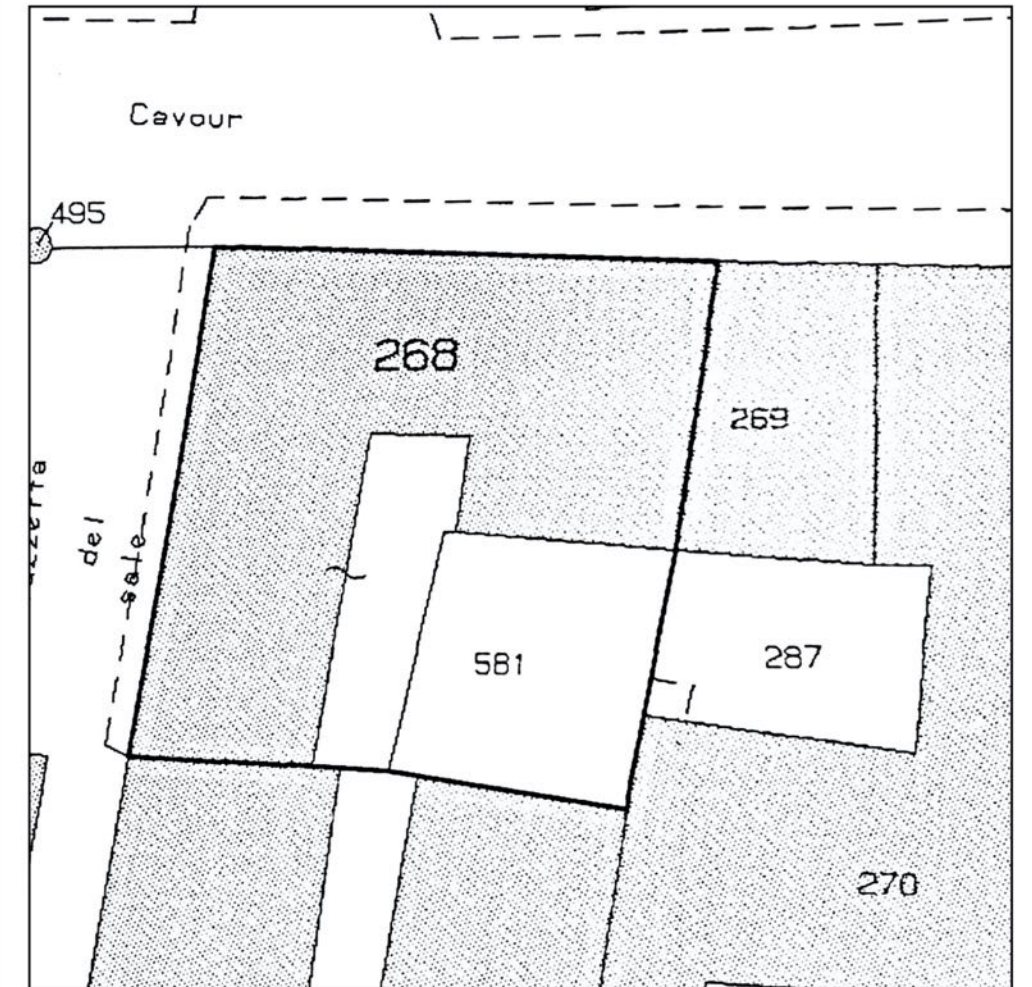
| | |
|----------------------------|-------------|
| Id. SBAA (vincoli in rete) | 3074209 |
| Id. Regione (geoscopio) | 90470140171 |
| Riferimento decreto | n. 183/2017 |

- punto di verifica
- area di tutela individuata da PIT/PPR

Riferimenti catastali del bene oggetto di tutela
f. 222 pp. 268-581



Estratto del perimetro di vincolo aggiornato - Scala 1:500




Estratto della planimetria presente nel decreto di vincolo

Chiesa e canonica di San Paolo Apostolo

Dati di consultazione

| | |
|----------------------------|--------------------------|
| Id. SBAA (vincoli in rete) | 130580 - 481280 - 520605 |
| Id. Regione (geoscopio) | 90470140252 |
| Riferimento decreto | n. 560/2012 |

 punto di verifica

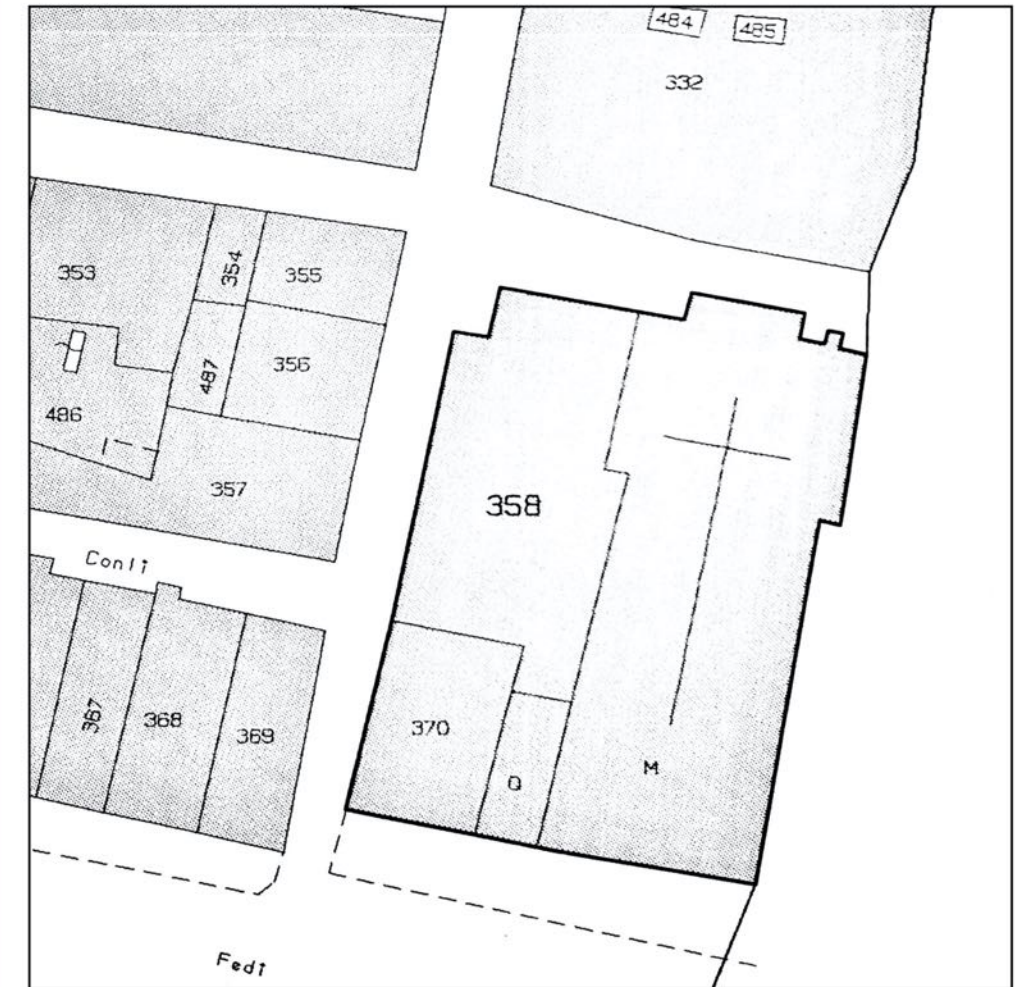
 area di tutela individuata da PIT/PPR

Riferimenti catastali del bene oggetto di tutela

f. 222 pp. M-Q, f. 222 p. 370 sub. 1, f. 222 p. 358 subb. 1-2-3



Estratto del perimetro di vincolo aggiornato - Scala 1:500



Estratto della planimetria presente nel decreto di vincolo

Oratorio di Casone dei Giacomelli

Dati di consultazione

| | |
|----------------------------|-------------|
| Id. SBAA (vincoli in rete) | 450549 |
| Id. Regione (geoscopio) | 90470140413 |
| Riferimento decreto | n. 521/2010 |

 punto di verifica

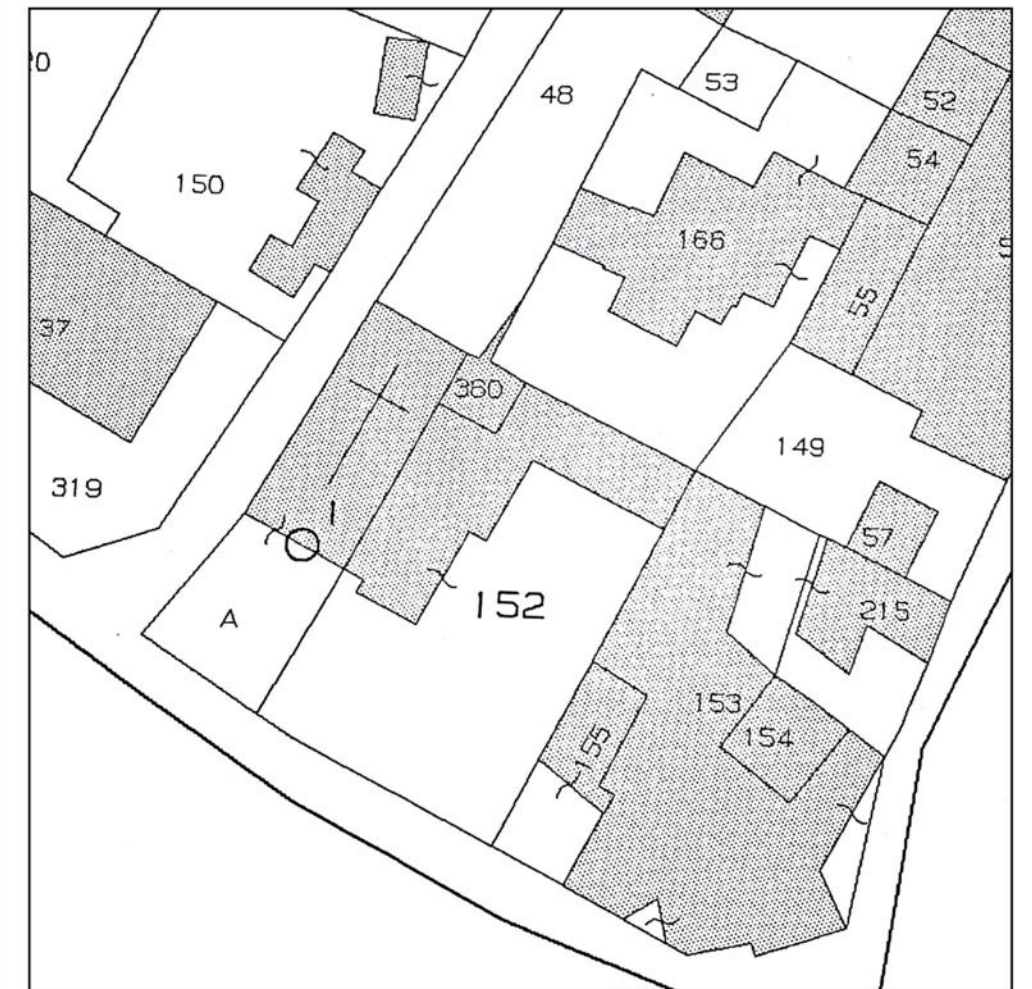
 area di tutela individuata da PIT/PPR

Riferimenti catastali del bene oggetto di tutela

f. 274 p. A, f. 274 p. 152 sub.2



Estratto del perimetro di vincolo aggiornato - Scala 1:500




Estratto della planimetria presente nel decreto di vincolo

Complesso "Patronato del Tempio"

Dati di consultazione

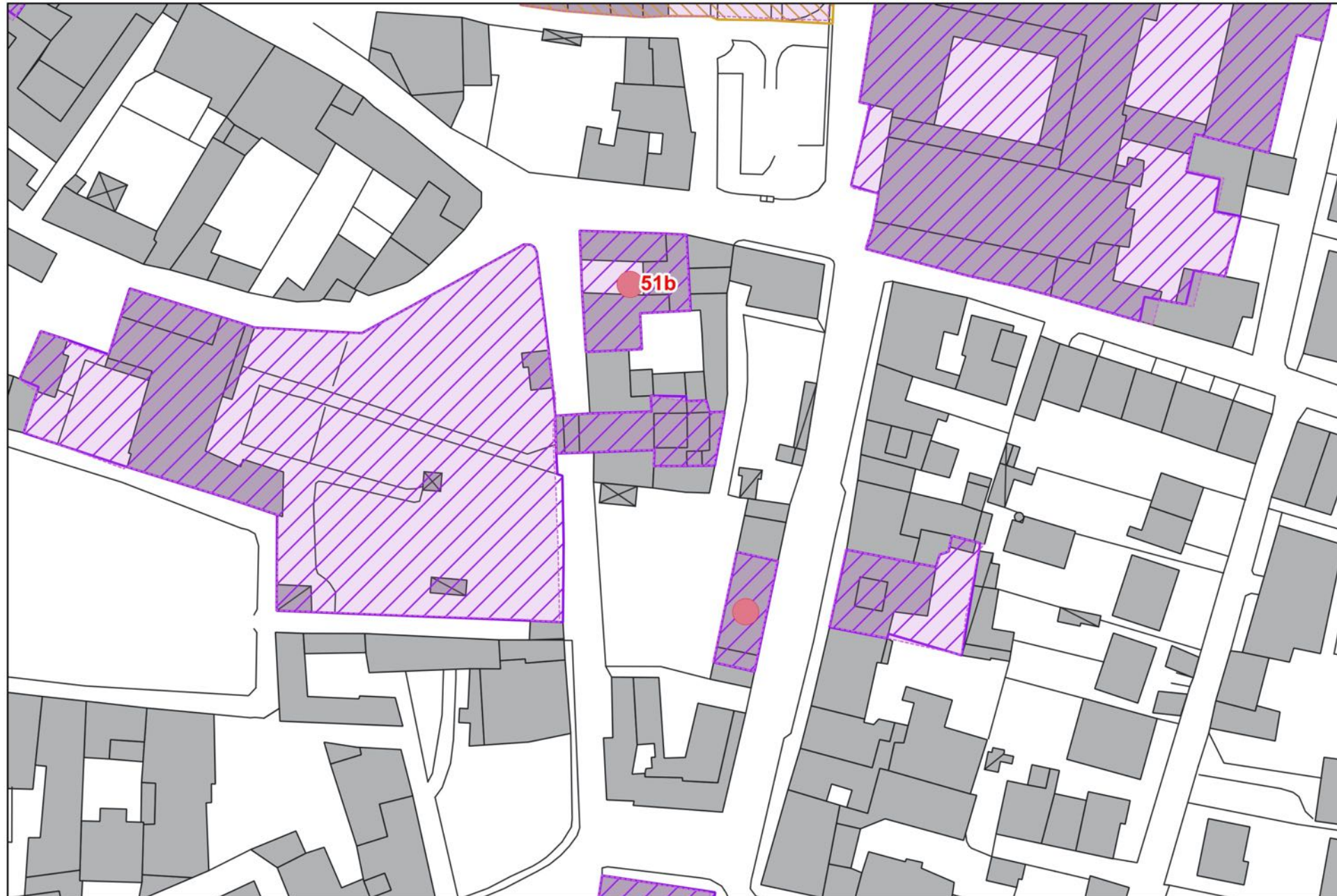
| | |
|----------------------------|-------------|
| Id. SBAA (vincoli in rete) | 1046911 |
| Id. Regione (geoscopio) | 90470140487 |
| Riferimento decreto | n. 27/2015 |

 punto di verifica

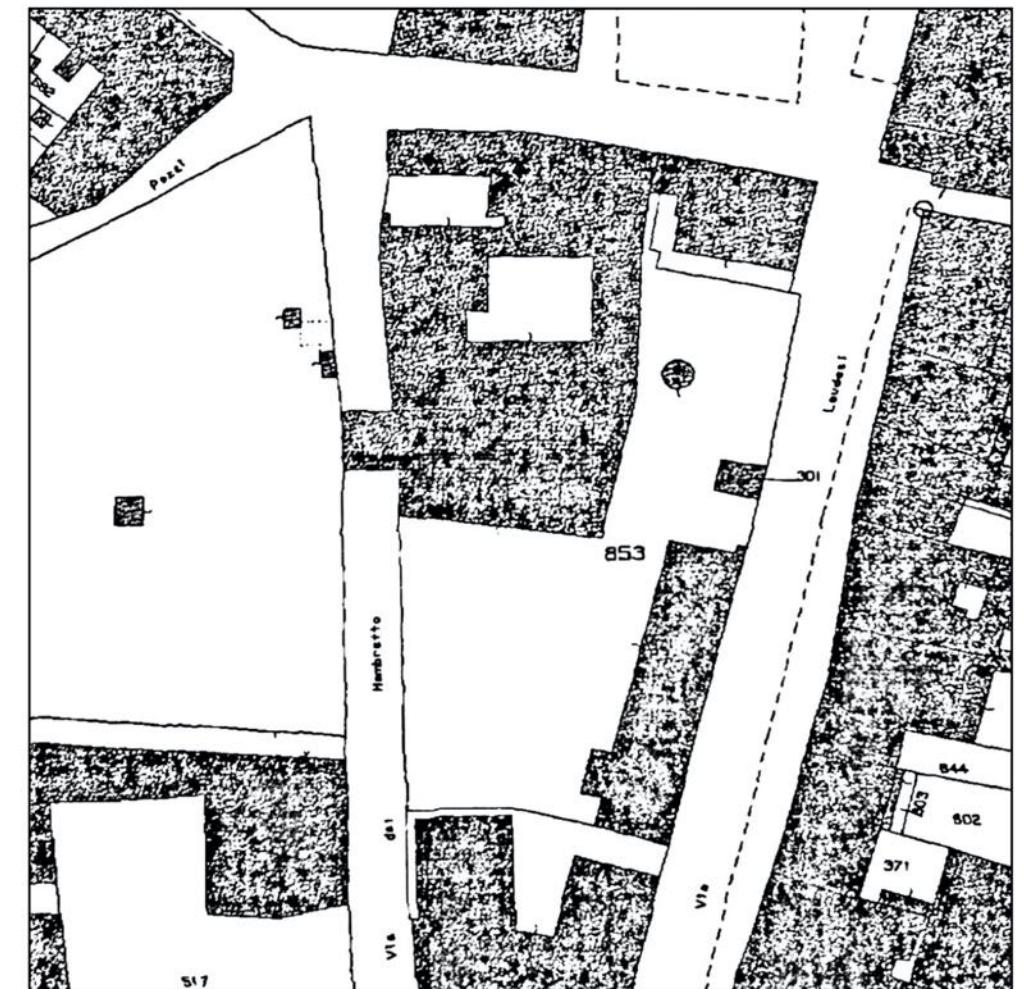
 area di tutela individuata da PIT/PPR

Riferimenti catastali del bene oggetto di tutela

f. 223 p. 664 sub. 1, f. 223 p. 853 subb. 1parte-3-4parte-12parte-14-15-16



Estratto del perimetro di vincolo aggiornato - Scala 1:1000



Estratto della planimetria presente nel decreto di vincolo

Chiesa di San Pier maggiore

Dati di consultazione

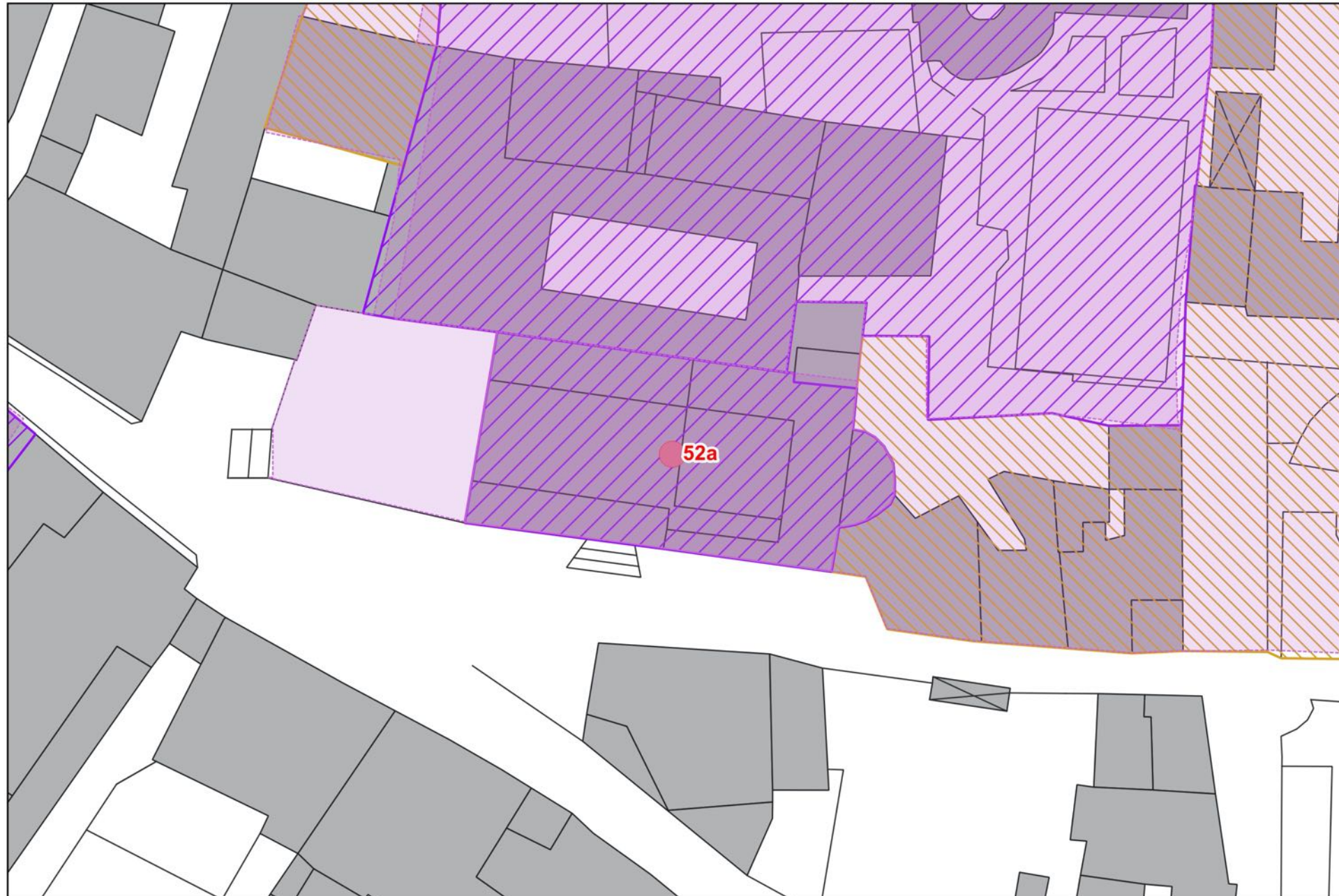
| | |
|----------------------------|-------------|
| Id. SBAA (vincoli in rete) | 415401 |
| Id. Regione (geoscopio) | 90470140437 |
| Riferimento decreto | n. 551/2011 |

 punto di verifica

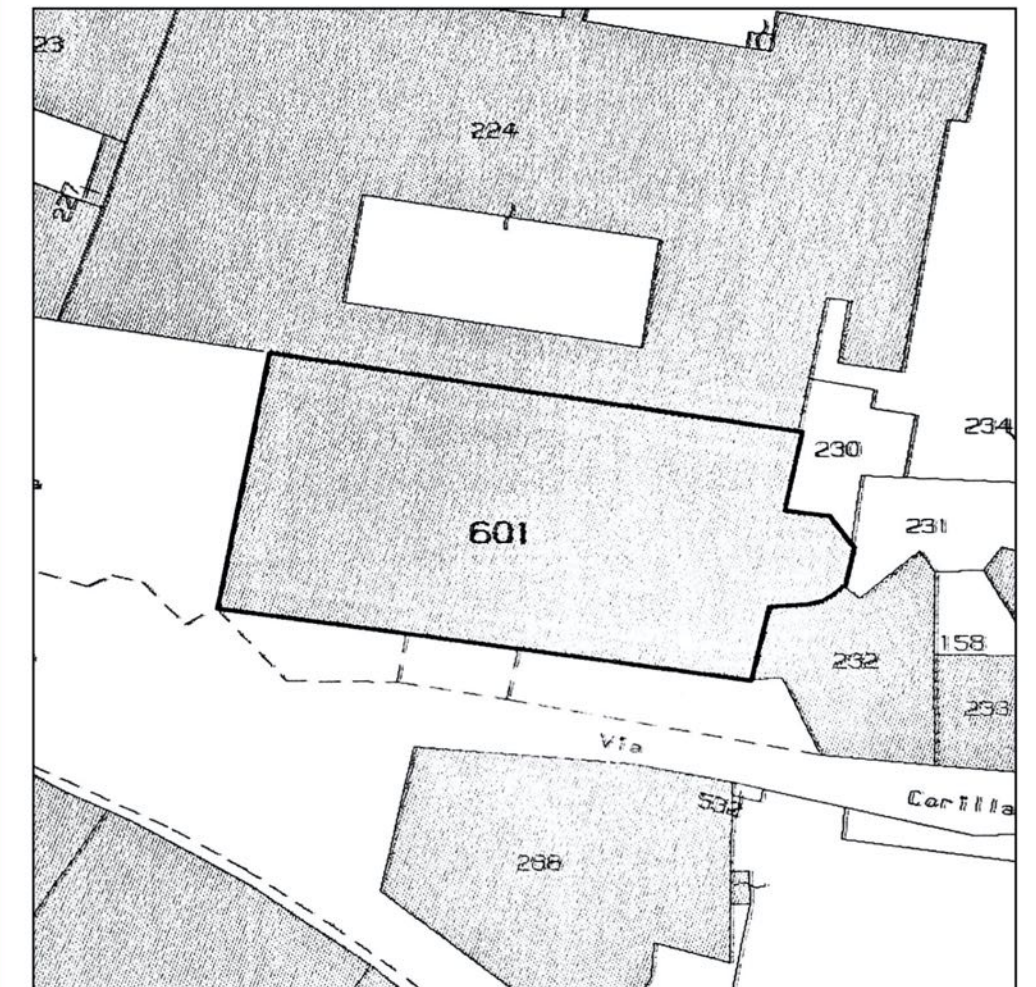
 area di tutela individuata da PIT/PPR

Riferimenti catastali del bene oggetto di tutela

f. 223 p. 601



Estratto del perimetro di vincolo aggiornato - Scala 1:500




Estratto della planimetria presente nel decreto di vincolo

Chiesa e canonica di San Bartolomeo

Dati di consultazione

| | |
|----------------------------|------------------------------------|
| Id. SBAA (vincoli in rete) | 440028 - 440032 - 557098 - 2948168 |
| Id. Regione (geoscopio) | 90470140300 |
| Riferimento decreto | n. 378/2010 |

 punto di verifica

 area di tutela individuata da PIT/PPR

Riferimenti catastali del bene oggetto di tutela

f. 223 pp. B-105-161-165-166-171-618-619-668, f. 223 p. 164 subb. 14-15-16-18-19-20-21-22



Estratto del perimetro di vincolo aggiornato - Scala 1:1000



Estratto della planimetria presente nel decreto di vincolo

Casa torre di via Porta San Marco

Dati di consultazione

| | |
|----------------------------|------------------|
| Id. SBAA (vincoli in rete) | 191645 - 3041976 |
| Id. Regione (geoscopio) | 90470140172 |
| Riferimento decreto | n. decr/2016 |

 punto di verifica

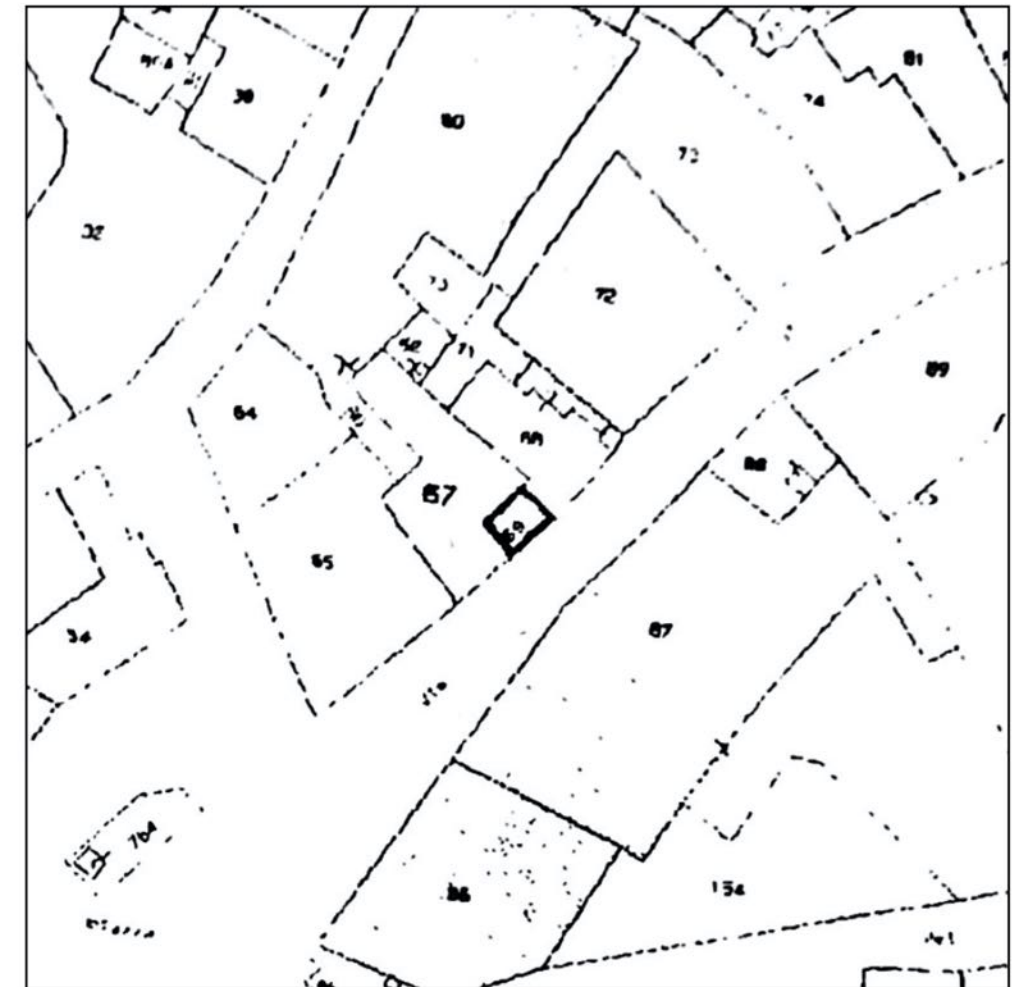
 area di tutela individuata da PIT/PPR

Riferimenti catastali del bene oggetto di tutela

f. 223 p. 69 subb. 1-2-3



Estratto del perimetro di vincolo aggiornato - Scala 1:500



Estratto della planimetria presente nel decreto di vincolo

Complesso ecclesiastico costituito dalla Cattedrale di San Zeno, dal campanile, dalla canonica della Cattedrale e dal Palazzo dei Chierici

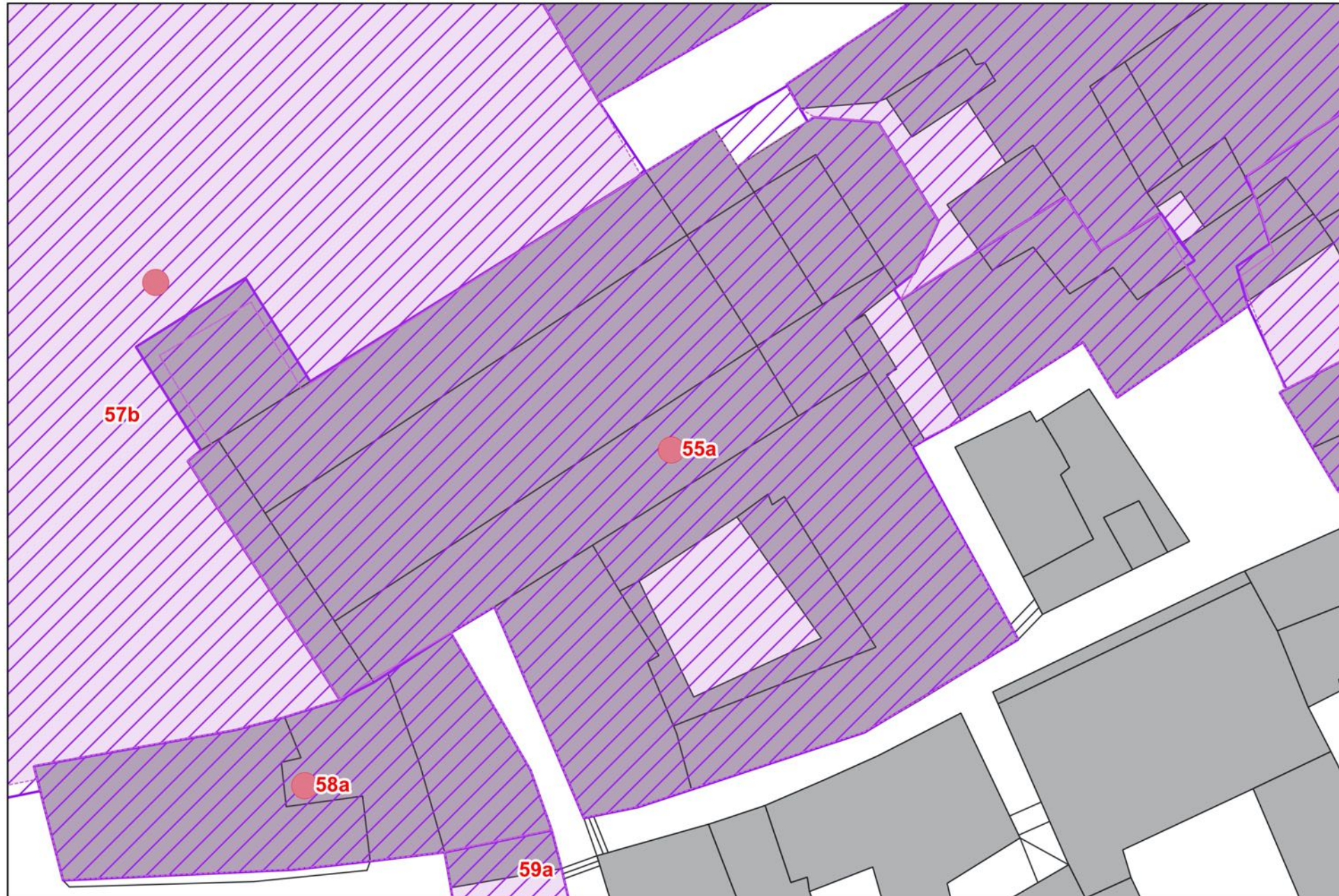
Dati di consultazione

| | |
|----------------------------|---|
| Id. SBAA (vincoli in rete) | 148954 - 187609 - 187016 - 271160 - 484017 - 484027 - 484029 - 521566 |
| Id. Regione (geoscopio) | 90470140162 |
| Riferimento decreto | n. 509/2012 |

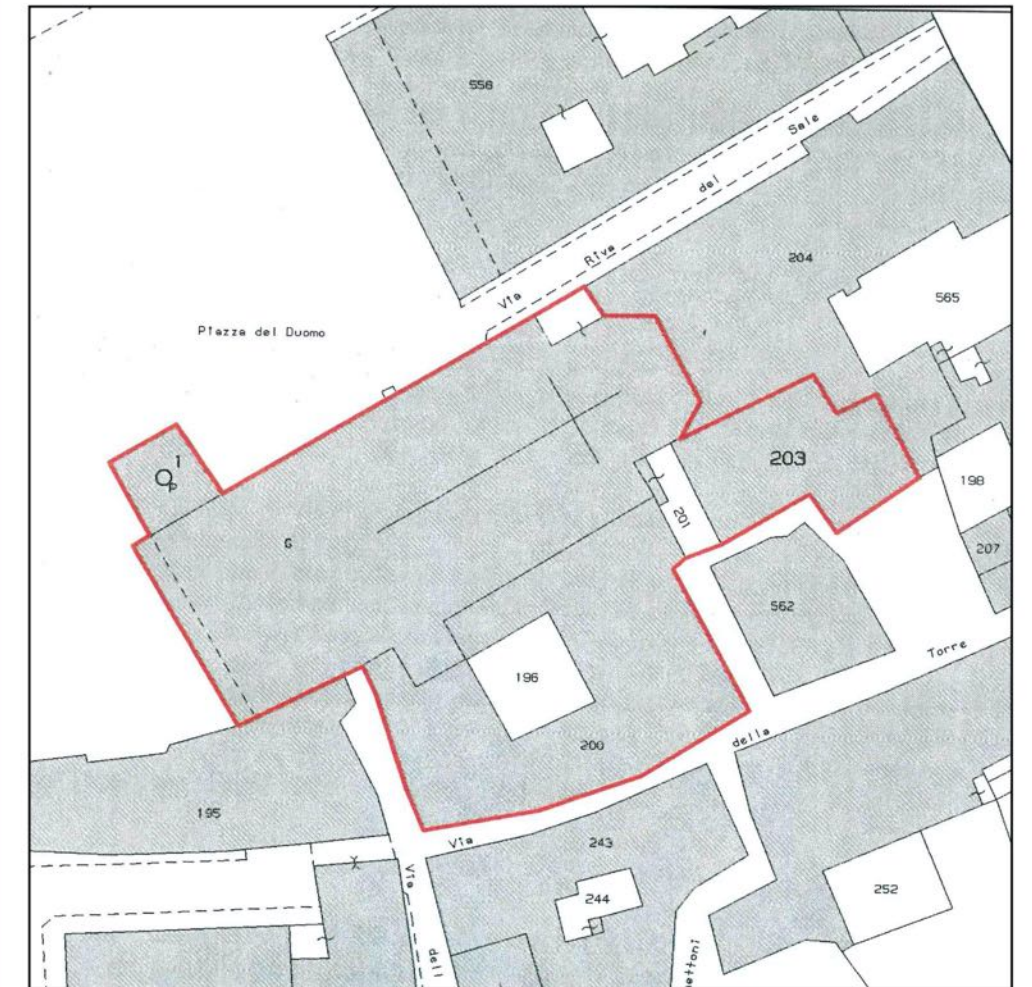
- punto di verifica
- area di tutela individuata da PIT/PPR

Riferimenti catastali del bene oggetto di tutela

f. 222 pp. G-196-201, f. 222 p. 200 subb. 2-3-6-12-13-14-15-16-17-18-19, f. 222 p. 203 subb. 2-3-5-6-7-9-10-11-14, f. 222 p. P subb.1-2



Estratto del perimetro di vincolo aggiornato - Scala 1:500



Estratto della planimetria presente nel decreto di vincolo

Battistero di San Giovanni

Dati di consultazione

| | |
|----------------------------|-----------------|
| Id. SBAA (vincoli in rete) | 180077 - 482531 |
| Id. Regione (geoscopio) | 90470140144 |
| Riferimento decreto | n. 511/2012 |

 punto di verifica

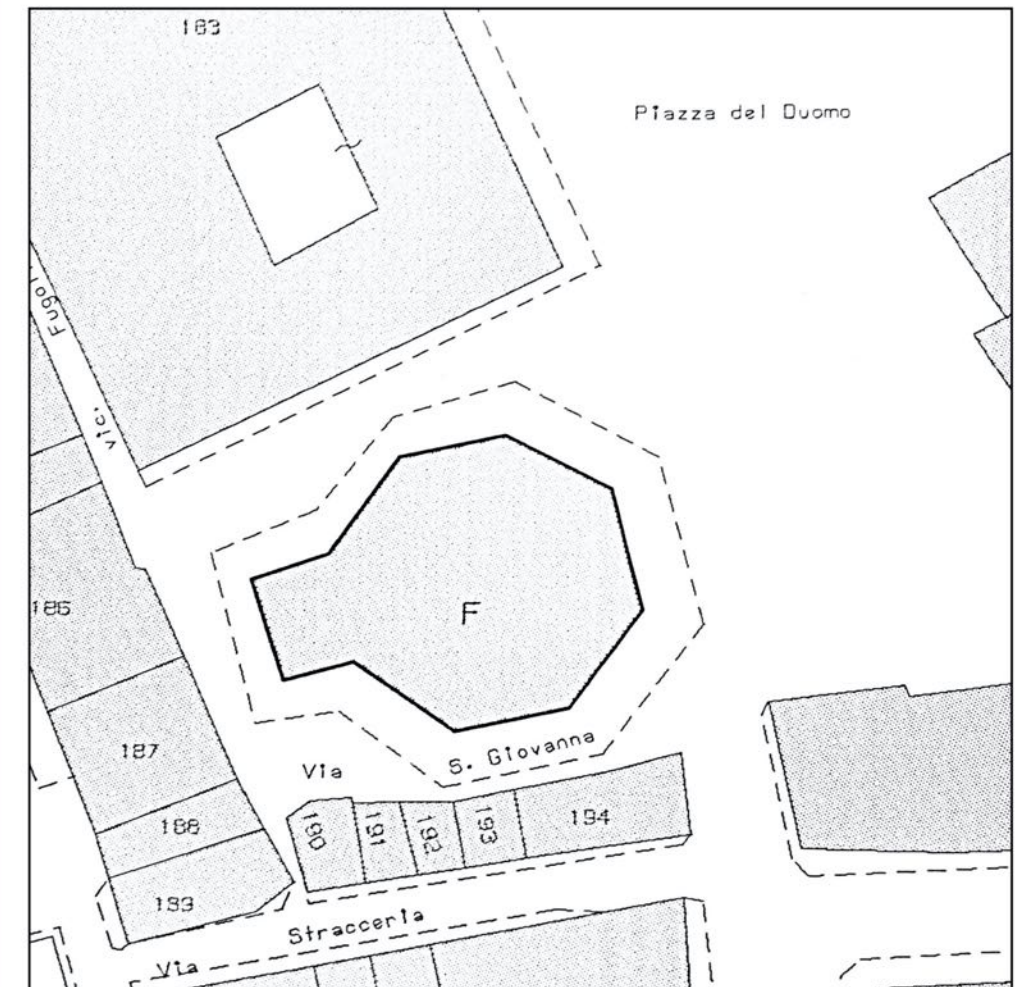
 area di tutela individuata da PIT/PPR

Riferimenti catastali del bene oggetto di tutela

f. 222 p. F



Estratto del perimetro di vincolo aggiornato - Scala 1:500



Estratto della planimetria presente nel decreto di vincolo

Piazza del Duomo

Dati di consultazione

| | |
|----------------------------|--------------|
| Id. SBAA (vincoli in rete) | 274520 |
| Id. Regione (geoscopio) | 90470140246 |
| Riferimento decreto | n. decr/1995 |

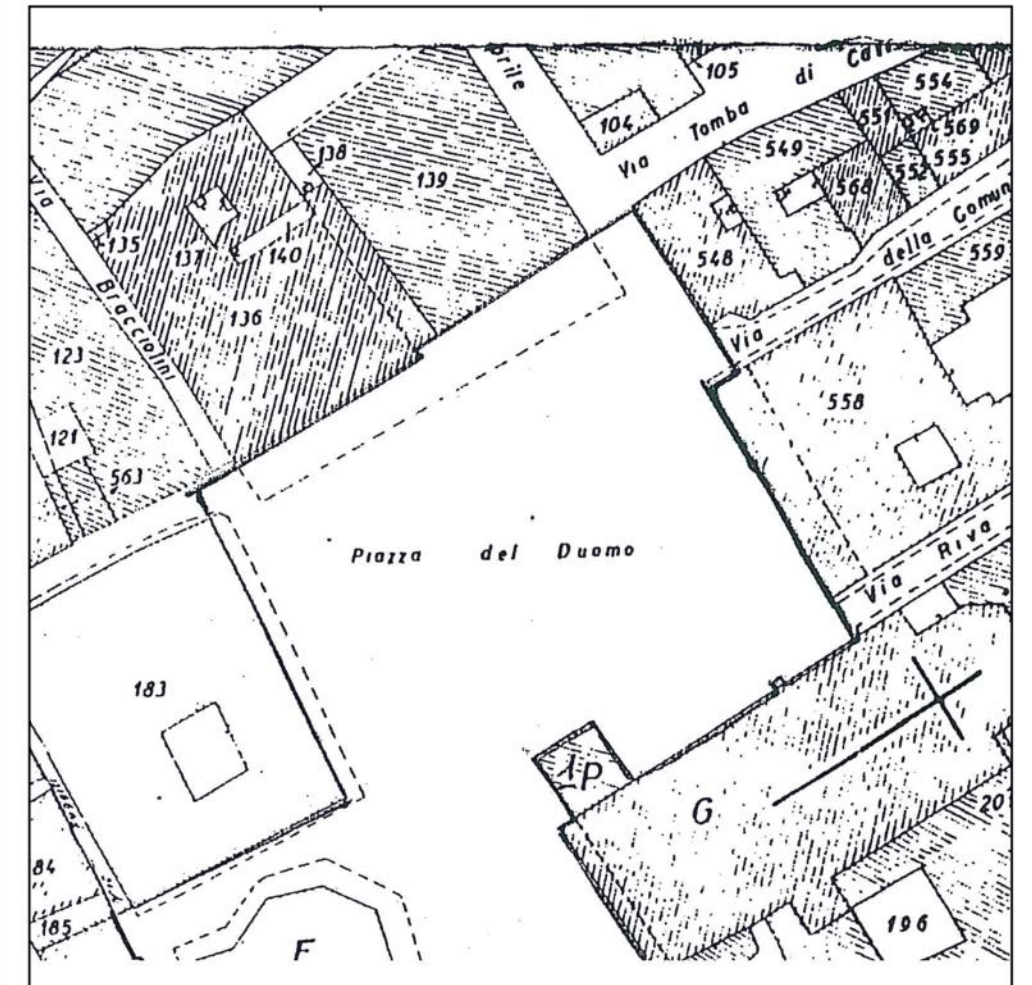
- punto di verifica
- area di tutela individuata da PIT/PPR

Riferimenti catastali del bene oggetto di tutela

f. 222



Estratto del perimetro di vincolo aggiornato - Scala 1:1000



Estratto della planimetria presente nel decreto di vincolo

Palazzo dei Vescovi

Dati di consultazione

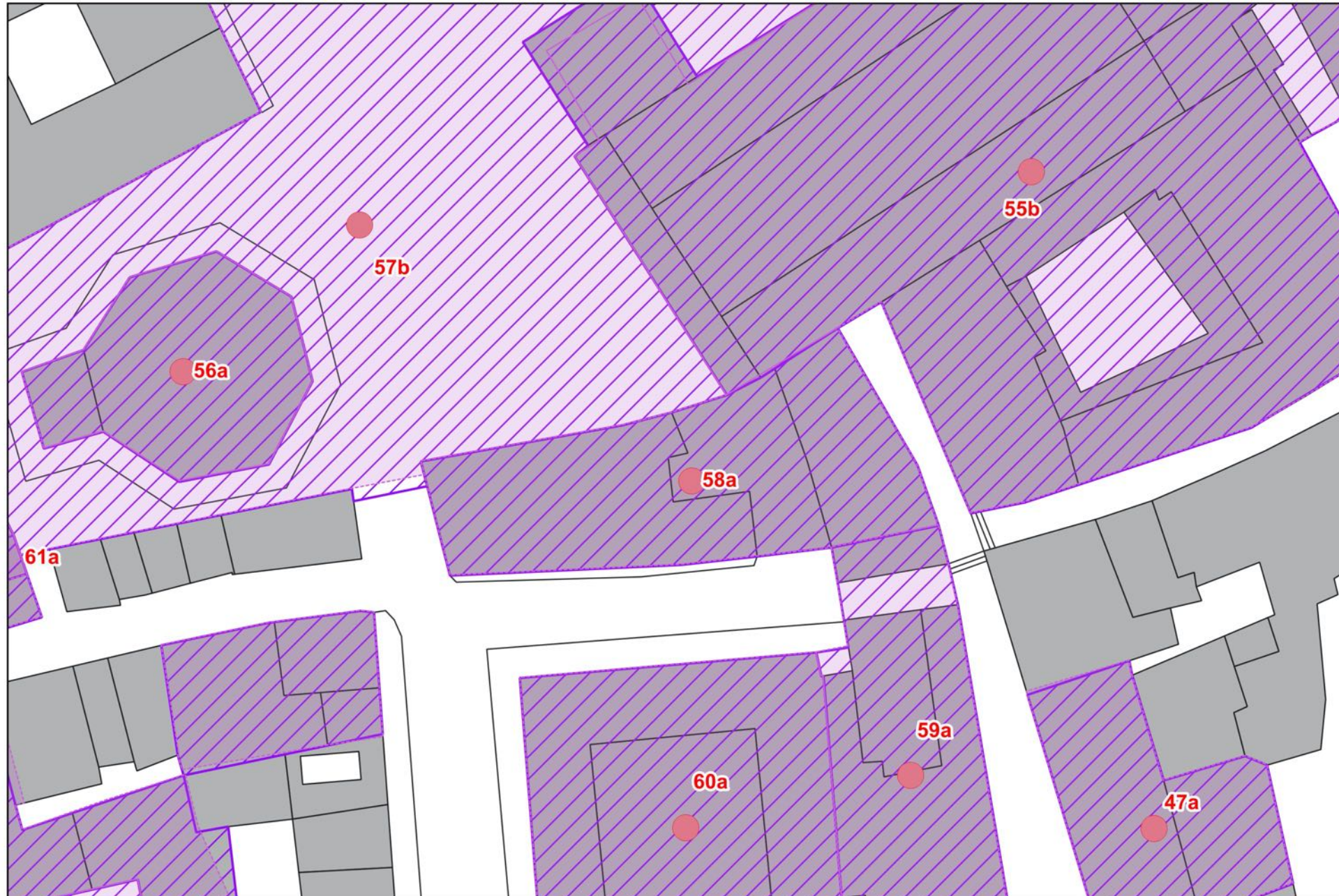
| | |
|----------------------------|------------------|
| Id. SBAA (vincoli in rete) | 382043 - 3099792 |
| Id. Regione (geoscopio) | 90470140178 |
| Riferimento decreto | n. 106/2017 |

 punto di verifica

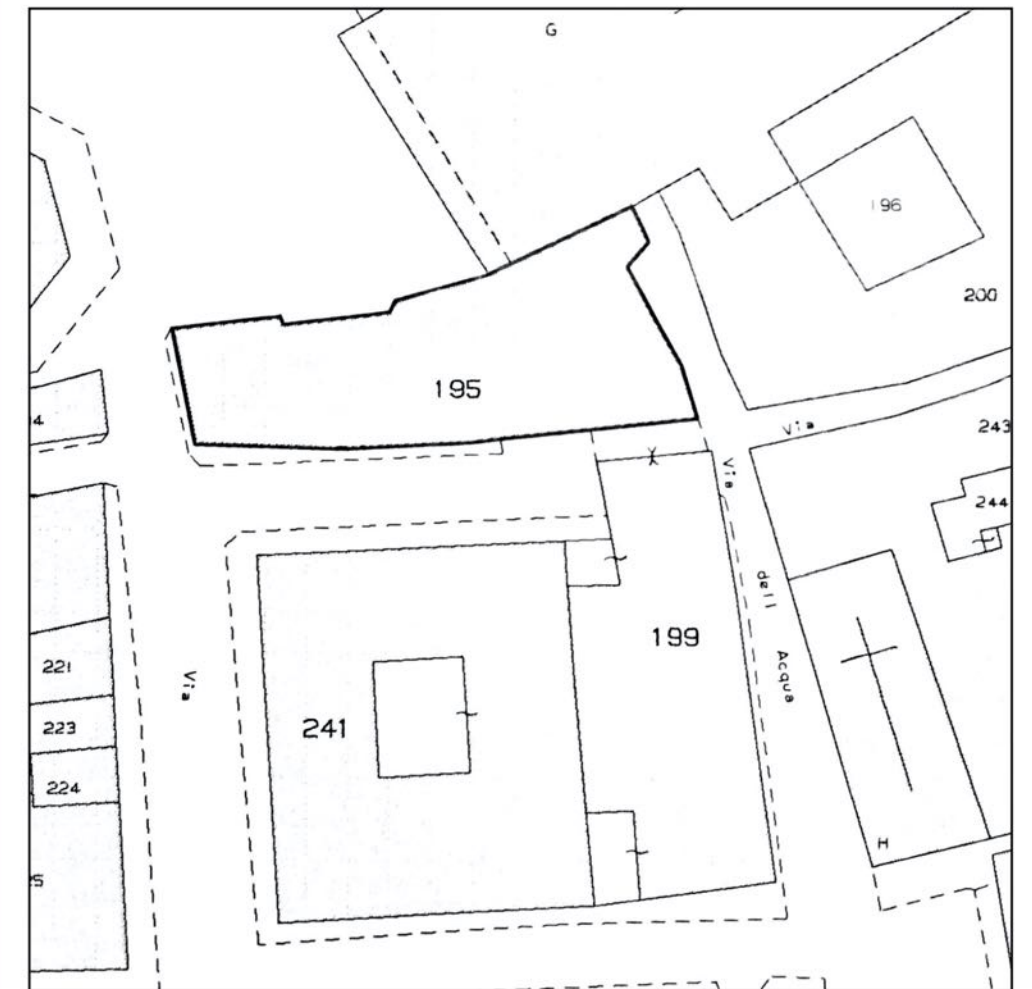
 area di tutela individuata da PIT/PPR

Riferimenti catastali del bene oggetto di tutela

f. 222 p. 195 subb. 18-19-20-21-22-23-24



Estratto del perimetro di vincolo aggiornato - Scala 1:500





Estratto della planimetria presente nel decreto di vincolo

59a

Palazzo Michelucci

Dati di consultazione

| | |
|----------------------------|-------------|
| Id. SBAA (vincoli in rete) | 3099769 |
| Id. Regione (geoscopio) | 90470140508 |
| Riferimento decreto | n. 107/2017 |

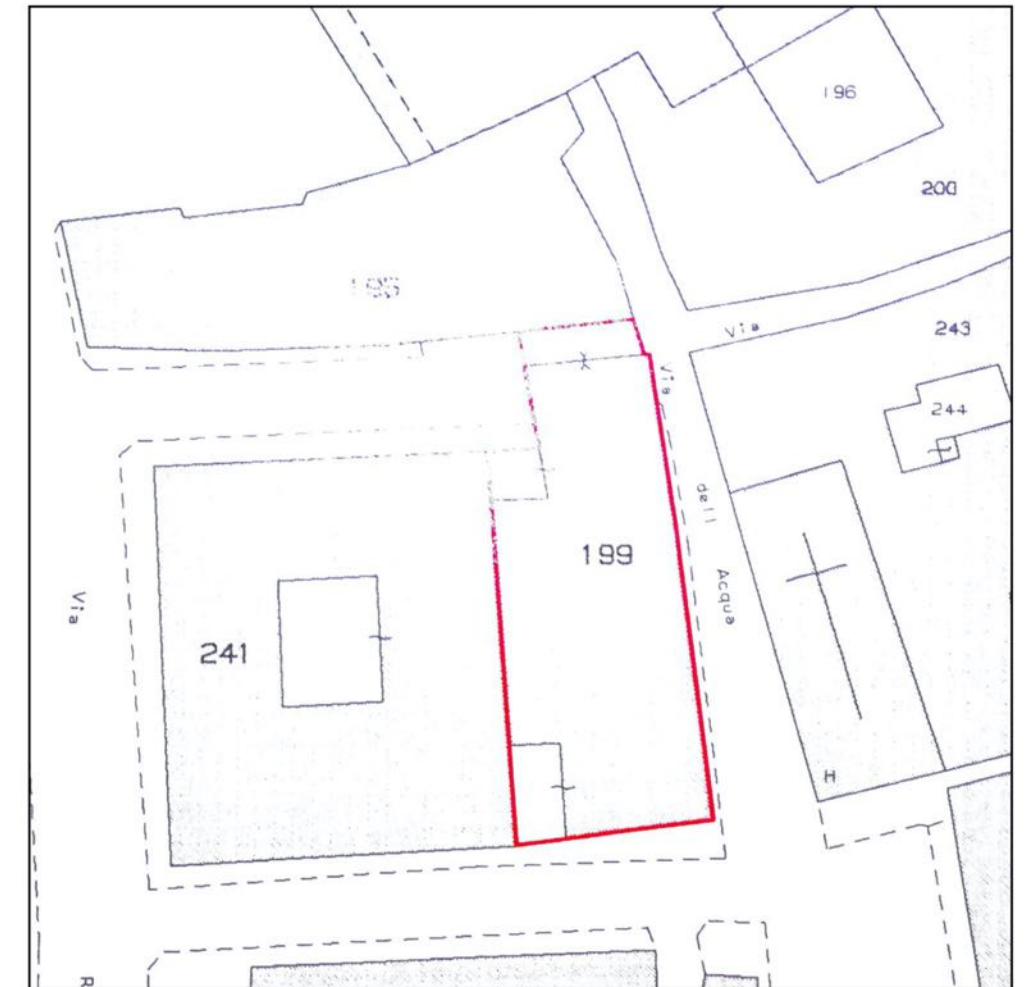
-  punto di verifica
-  area di tutela individuata da PIT/PPR

Riferimenti catastali del bene oggetto di tutela

f. 222 p. 199



Estratto del perimetro di vincolo aggiornato - Scala 1:500





Estratto della planimetria presente nel decreto di vincolo

60a

Palazzo Azzolini

Dati di consultazione

| | |
|----------------------------|-------------|
| Id. SBAA (vincoli in rete) | 444988 |
| Id. Regione (geoscopio) | 90470140350 |
| Riferimento decreto | n. 61/2006 |

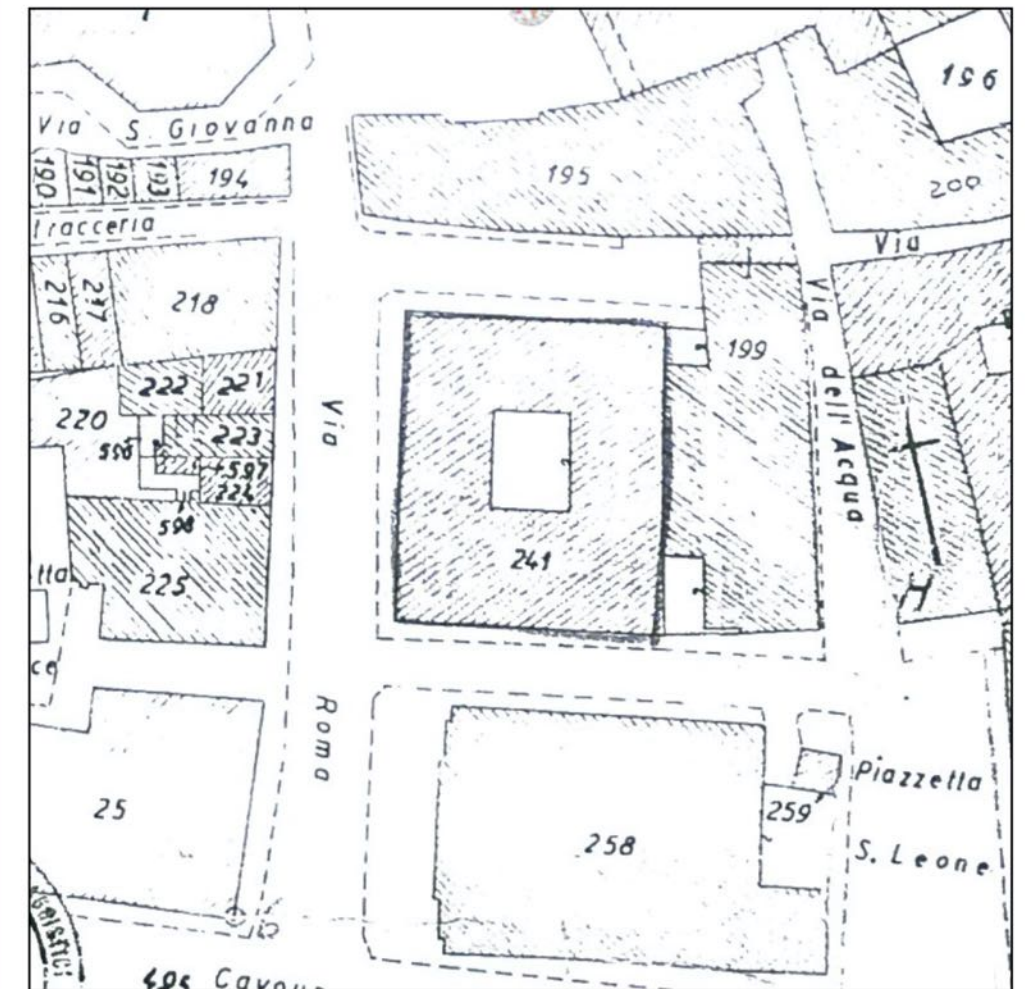
-  punto di verifica
-  area di tutela individuata da PIT/PPR

Riferimenti catastali del bene oggetto di tutela

f. 222 p. 241



Estratto del perimetro di vincolo aggiornato - Scala 1:500





Estratto della planimetria presente nel decreto di vincolo

61a

Complesso edilizio di via del Lastrone 21-23, angolo via San Giovanni in Corte

Dati di consultazione

| | |
|----------------------------|-------------|
| Id. SBAA (vincoli in rete) | 3215716 |
| Id. Regione (geoscopio) | 90470140463 |
| Riferimento decreto | n. 444/2012 |

-  punto di verifica
-  area di tutela individuata da PIT/PPR

Riferimenti catastali del bene oggetto di tutela
f. 222 p. 187 subb. 2-3-4-5-6, f. 222 p. 188 subb. 1-4-5-6



Estratto del perimetro di vincolo aggiornato - Scala 1:500



Estratto della planimetria presente nel decreto di vincolo

Chiesa di Santa Maria in Borgo Strada detta San Biagino

Dati di consultazione

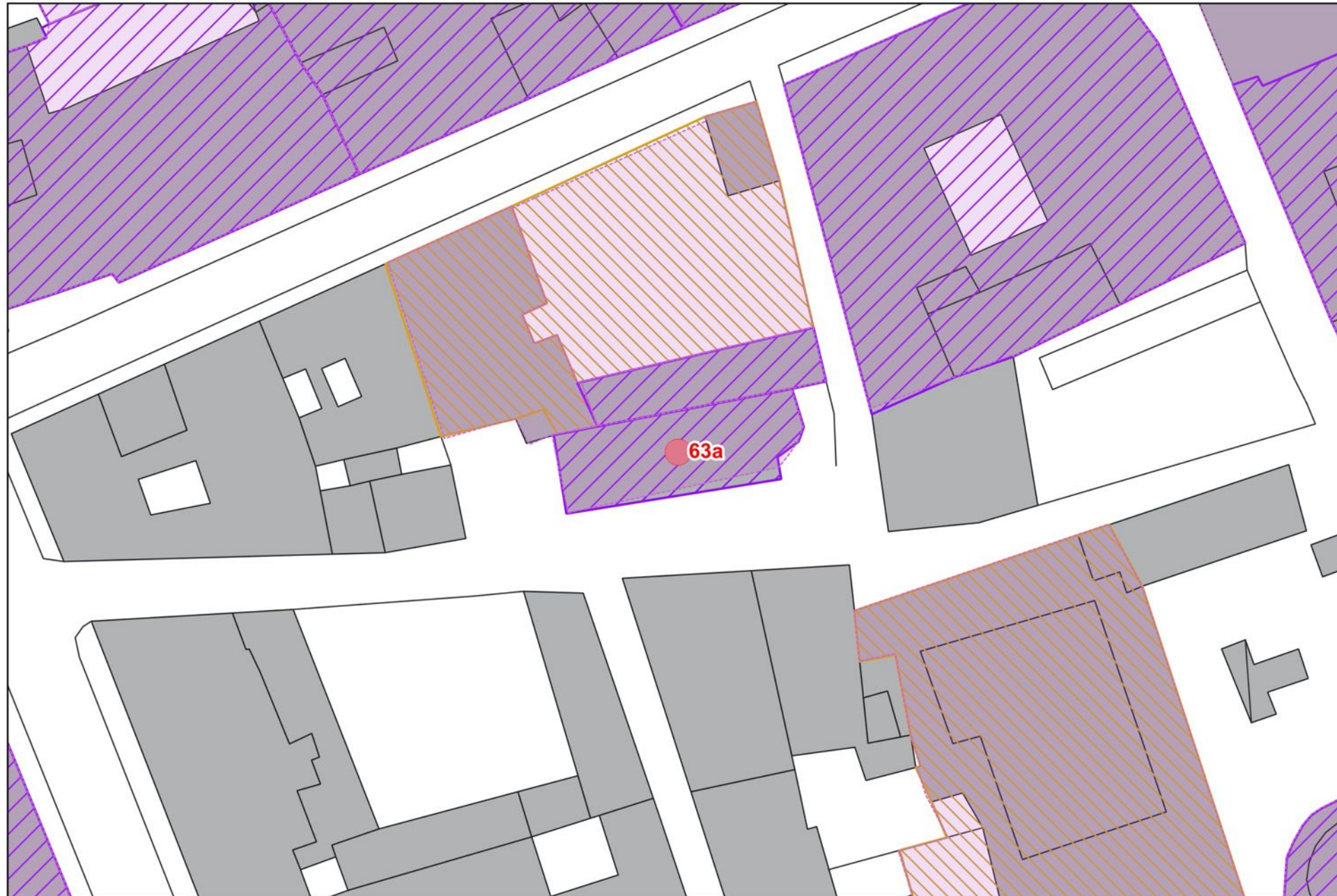
| | |
|----------------------------|-----------------|
| Id. SBAA (vincoli in rete) | 191682 - 479896 |
| Id. Regione (geoscopio) | |
| Riferimento decreto | n. 500/2011 |

 punto di verifica

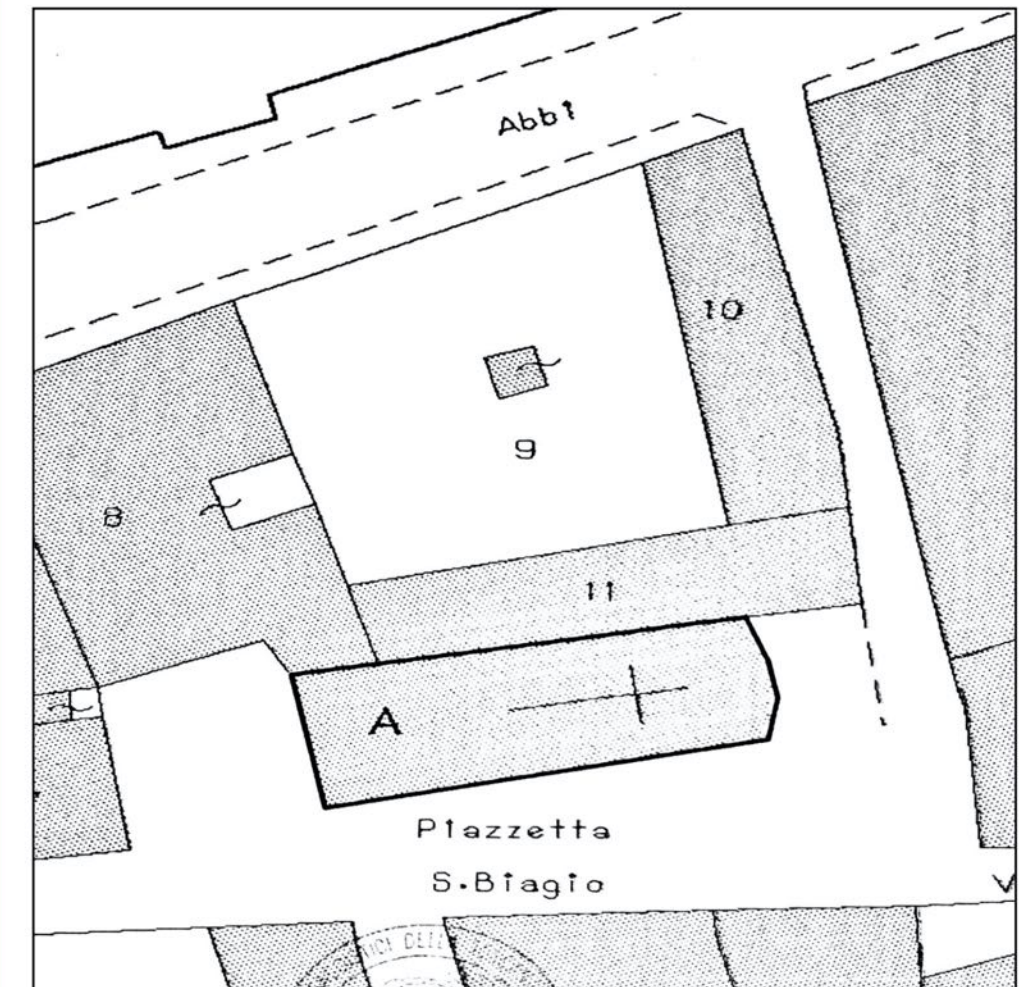
 area di tutela individuata da PIT/PPR

Riferimenti catastali del bene oggetto di tutela

f. 222 p. A



Estratto del perimetro di vincolo aggiornato - Scala 1:500





Estratto della planimetria presente nel decreto di vincolo

64a

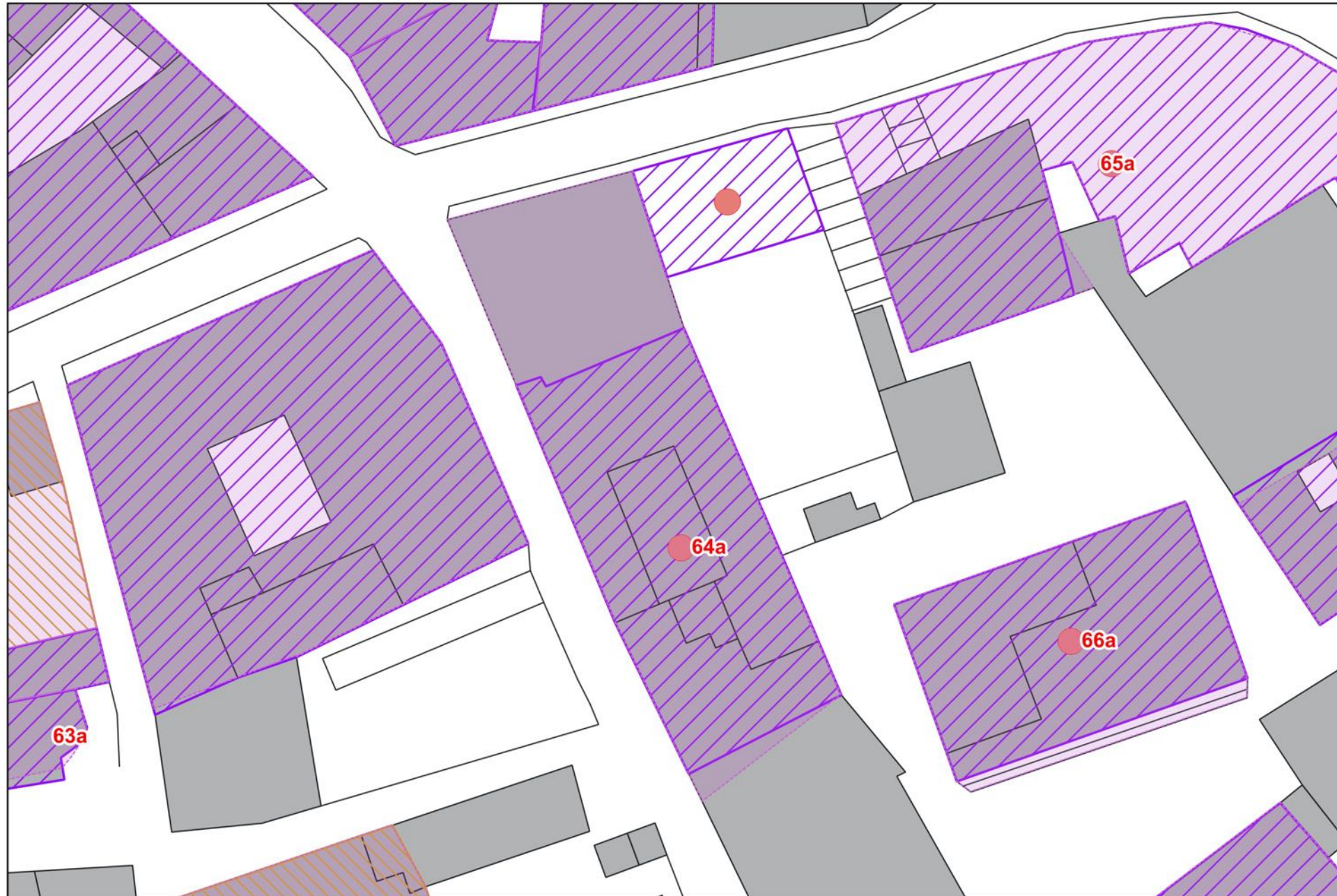
Palazzo de' Rossi

Dati di consultazione

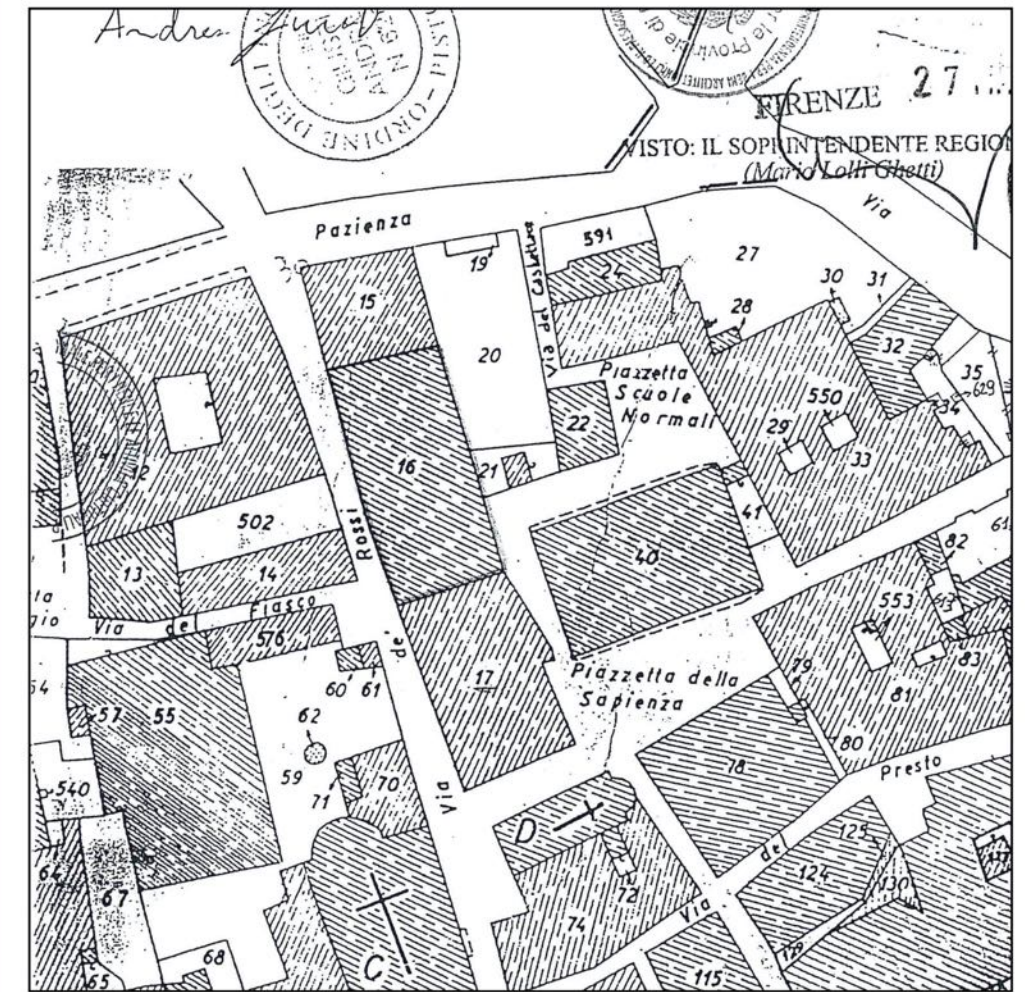
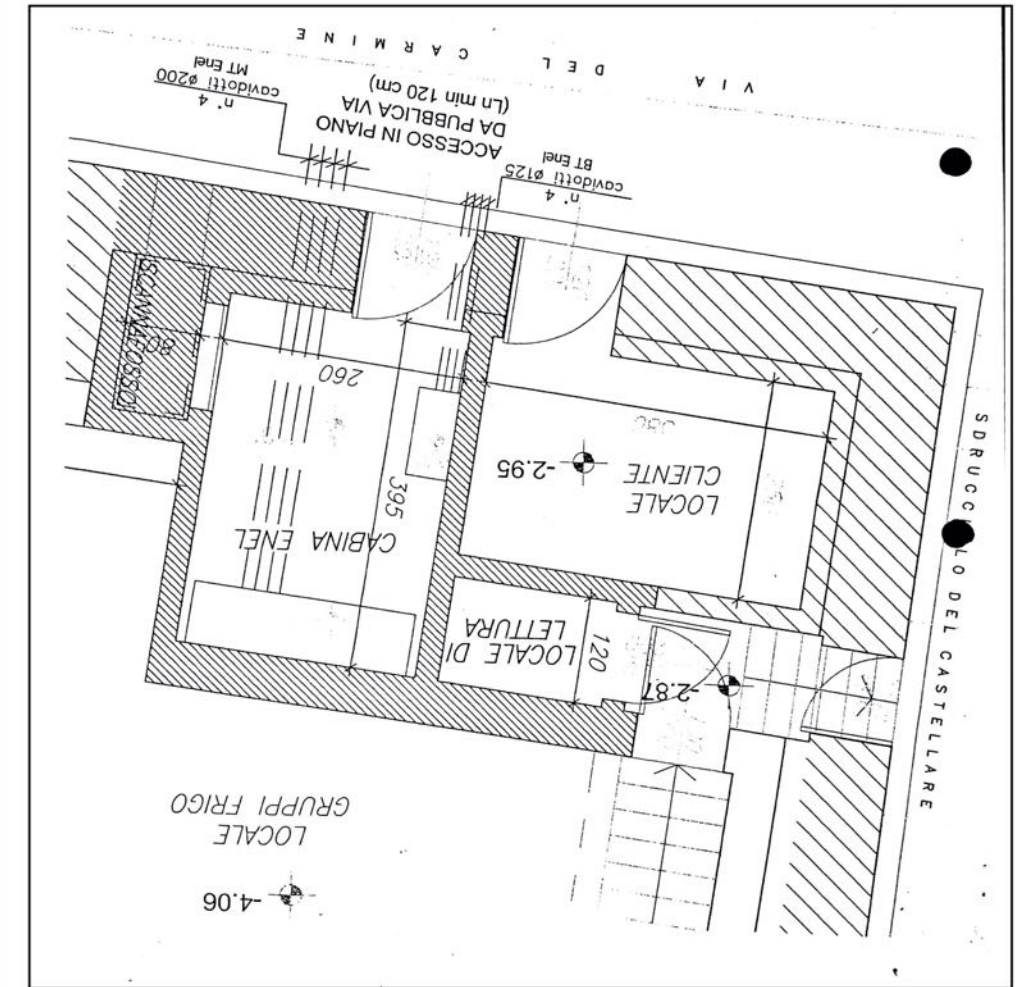
| | |
|----------------------------|--------------|
| Id. SBAA (vincoli in rete) | 382043 |
| Id. Regione (geoscopio) | 90470140215 |
| Riferimento decreto | n. decr/2003 |

-  punto di verifica
-  area di tutela individuata da PIT/PPR

Riferimenti catastali del bene oggetto di tutela
 f. 222 p.16 sub. 20, f. 222 p. 17 sub. 11, f. 222 p. 20 subb. 4-5



Estratto del perimetro di vincolo aggiornato - Scala 1:500



Estratto della planimetria presente nel decreto di vincolo

Complesso ex chiesa di San Jacopo in Castellare

Dati di consultazione

| | |
|----------------------------|-------------|
| Id. SBAA (vincoli in rete) | 488470 |
| Id. Regione (geoscopio) | 90470140358 |
| Riferimento decreto | n. 268/2006 |

 punto di verifica

 area di tutela individuata da PIT/PPR

Riferimenti catastali del bene oggetto di tutela

f. 222 pp. 25-591, f. 222 p. 33 subb. 22-25, f. 222 p. 24 sub. 3



Estratto del perimetro di vincolo aggiornato - Scala 1:500





Estratto della planimetria presente nel decreto di vincolo

Biblioteca Forteguerriana

Dati di consultazione

| | |
|----------------------------|-------------|
| Id. SBAA (vincoli in rete) | 3130010 |
| Id. Regione (geoscopio) | 90470140152 |
| Riferimento decreto | n. 365/2013 |

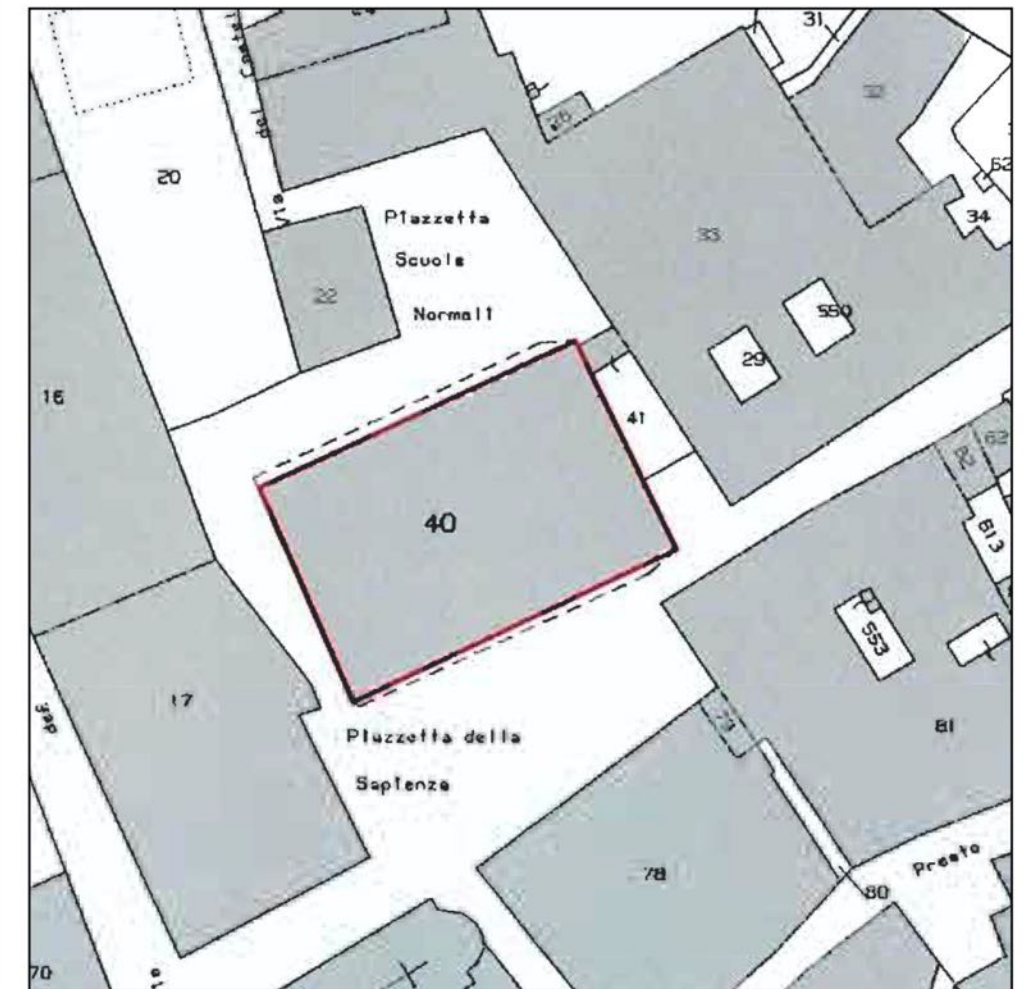
-  punto di verifica
-  area di tutela individuata da PIT/PPR

Riferimenti catastali del bene oggetto di tutela

f. 222 p. 40



Estratto del perimetro di vincolo aggiornato - Scala 1:500



Estratto della planimetria presente nel decreto di vincolo

Chiesa e canonica di Sant'Angelo a Piuvica

Dati di consultazione

| | |
|----------------------------|-----------------|
| Id. SBAA (vincoli in rete) | 441974 - 441976 |
| Id. Regione (geoscopio) | 90470140379 |
| Riferimento decreto | n. 254/2008 |

 punto di verifica

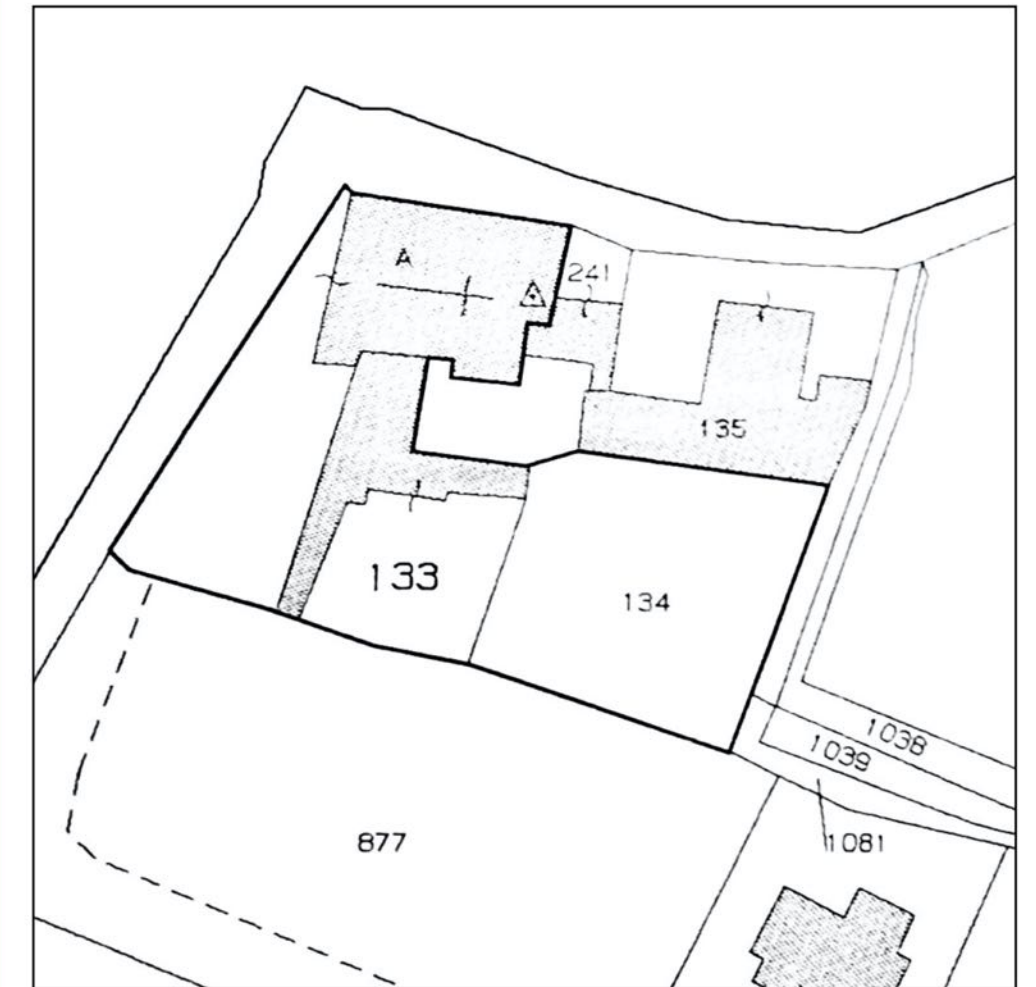
 area di tutela individuata da PIT/PPR

Riferimenti catastali del bene oggetto di tutela

f. 272 pp. A-133-134



Estratto del perimetro di vincolo aggiornato - Scala 1:500



Estratto della planimetria presente nel decreto di vincolo

Chiesa di San Salvatore

Dati di consultazione

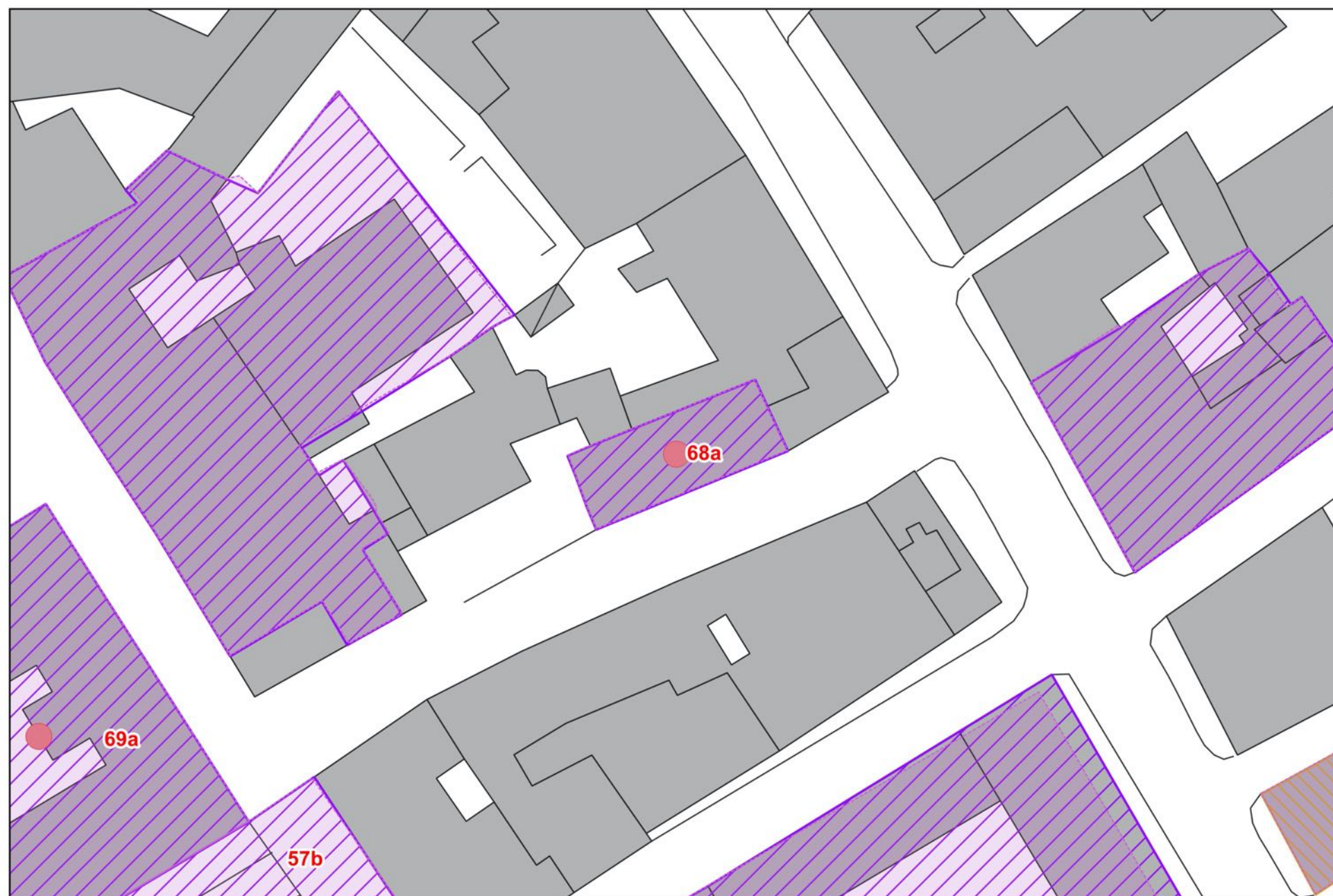
| | |
|----------------------------|-----------------|
| Id. SBAA (vincoli in rete) | 125463 - 501441 |
| Id. Regione (geoscopio) | 90470140359 |
| Riferimento decreto | n. 298/2006 |

 punto di verifica

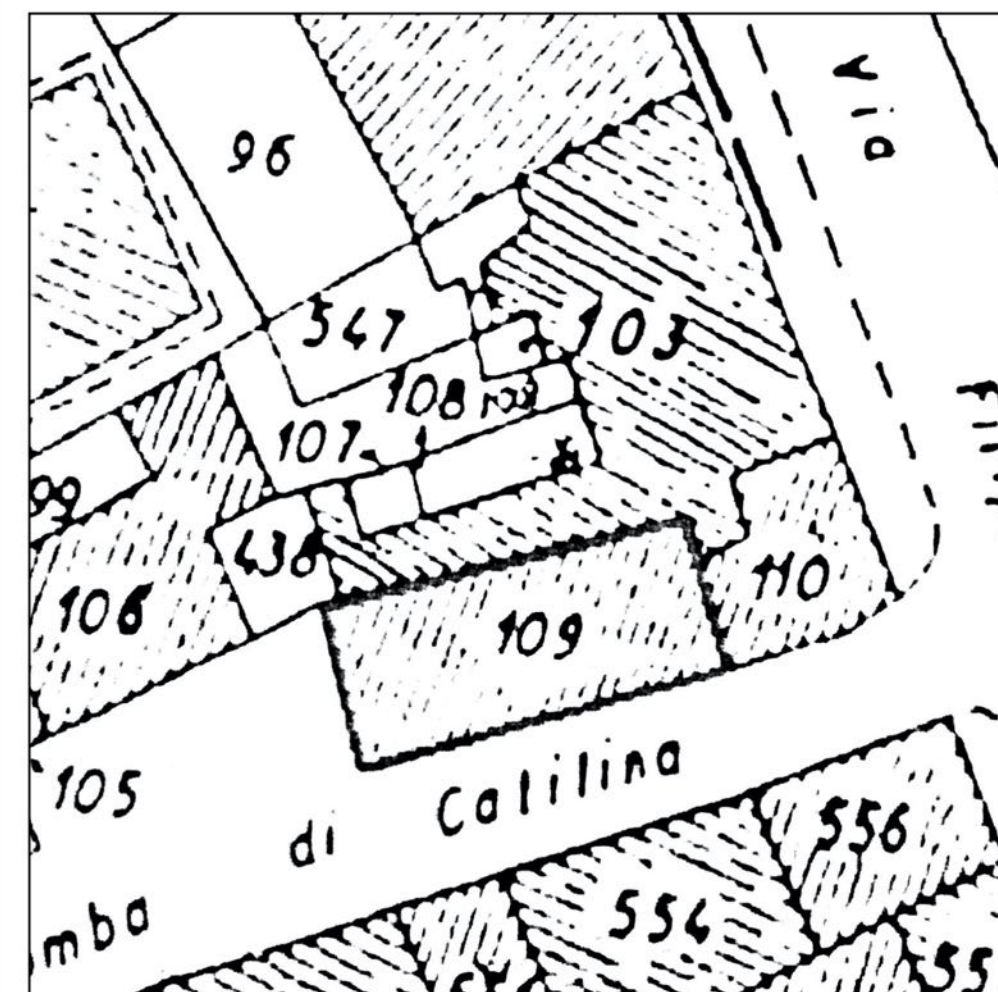
 area di tutela individuata da PIT/PPR

Riferimenti catastali del bene oggetto di tutela

f. 222 p. 109



Estratto del perimetro di vincolo aggiornato - Scala 1:500



Estratto della planimetria presente nel decreto di vincolo

Prefettura di Pistoia

Dati di consultazione

| | |
|----------------------------|-------------|
| Id. SBAA (vincoli in rete) | 440104 |
| Id. Regione (geoscopio) | 90470140374 |
| Riferimento decreto | n. 250/2008 |

 punto di verifica

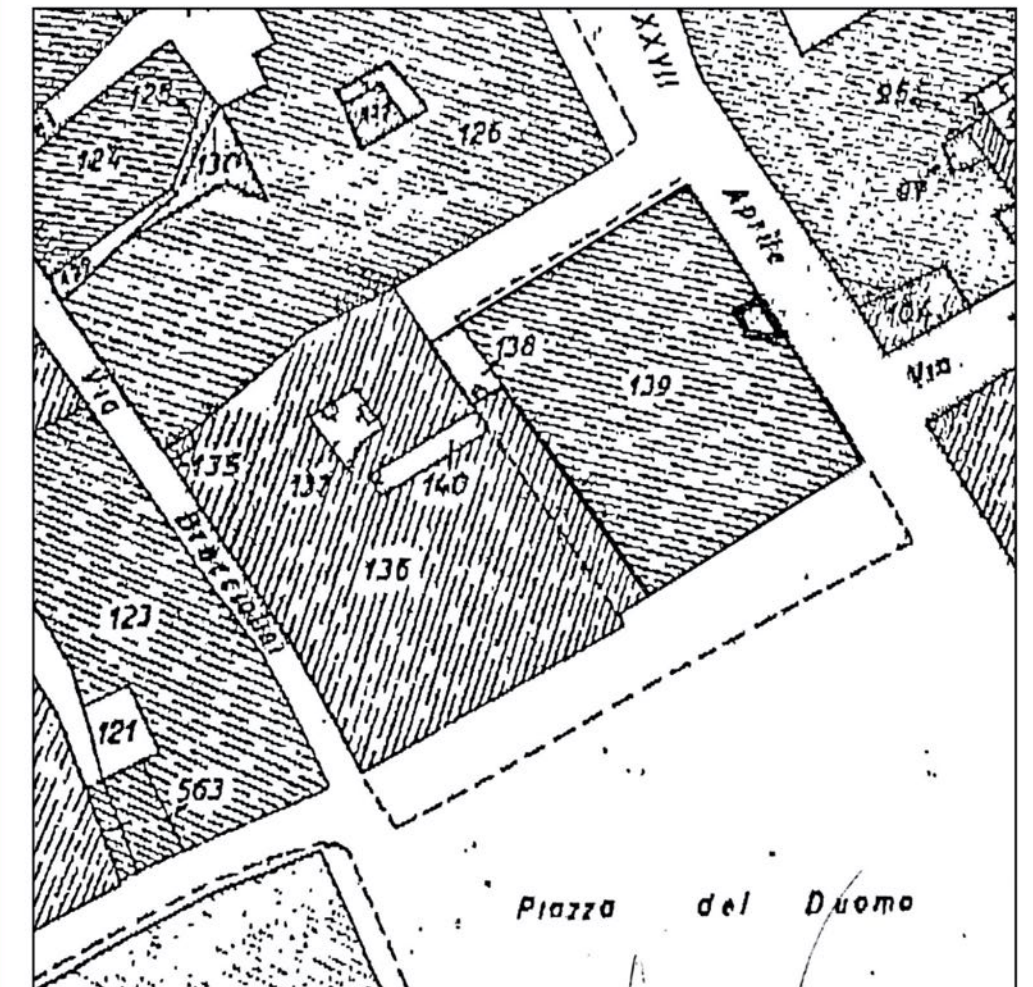
 area di tutela individuata da PIT/PPR

Riferimenti catastali del bene oggetto di tutela

f. 222 pp. 138-139



Estratto del perimetro di vincolo aggiornato - Scala 1:500



Estratto della planimetria presente nel decreto di vincolo

70a

Palazzo del Barone Bracciolini e porzione immobiliare

Dati di consultazione

| | |
|----------------------------|------------------|
| Id. SBAA (vincoli in rete) | 274542 - 3099746 |
| Id. Regione (geoscopio) | 90470140136 |
| Riferimento decreto | n. 9/2018 |

 punto di verifica

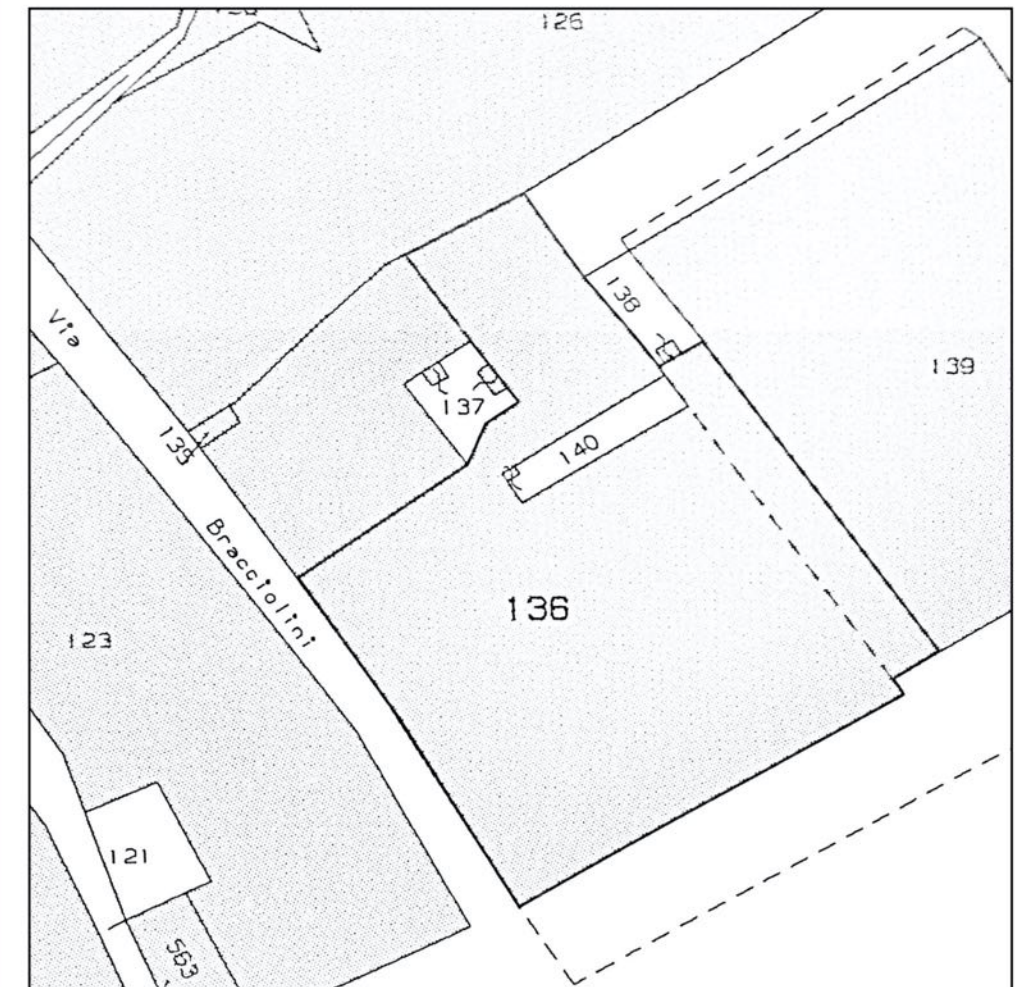
 area di tutela individuata da PIT/PPR

Riferimenti catastali del bene oggetto di tutela

f. 222 p. 136 sub. 53 (e parti comuni f. 222 p. 136 subb. 46-47-55), f. 222 p. 140



Estratto del perimetro di vincolo aggiornato - Scala 1:500





Estratto della planimetria presente nel decreto di vincolo

71a

Chiesa di Sant'Agostino

Dati di consultazione

| | |
|----------------------------|-------------|
| Id. SBAA (vincoli in rete) | 517901 |
| Id. Regione (geoscopio) | 90470140432 |
| Riferimento decreto | n. 376/2011 |

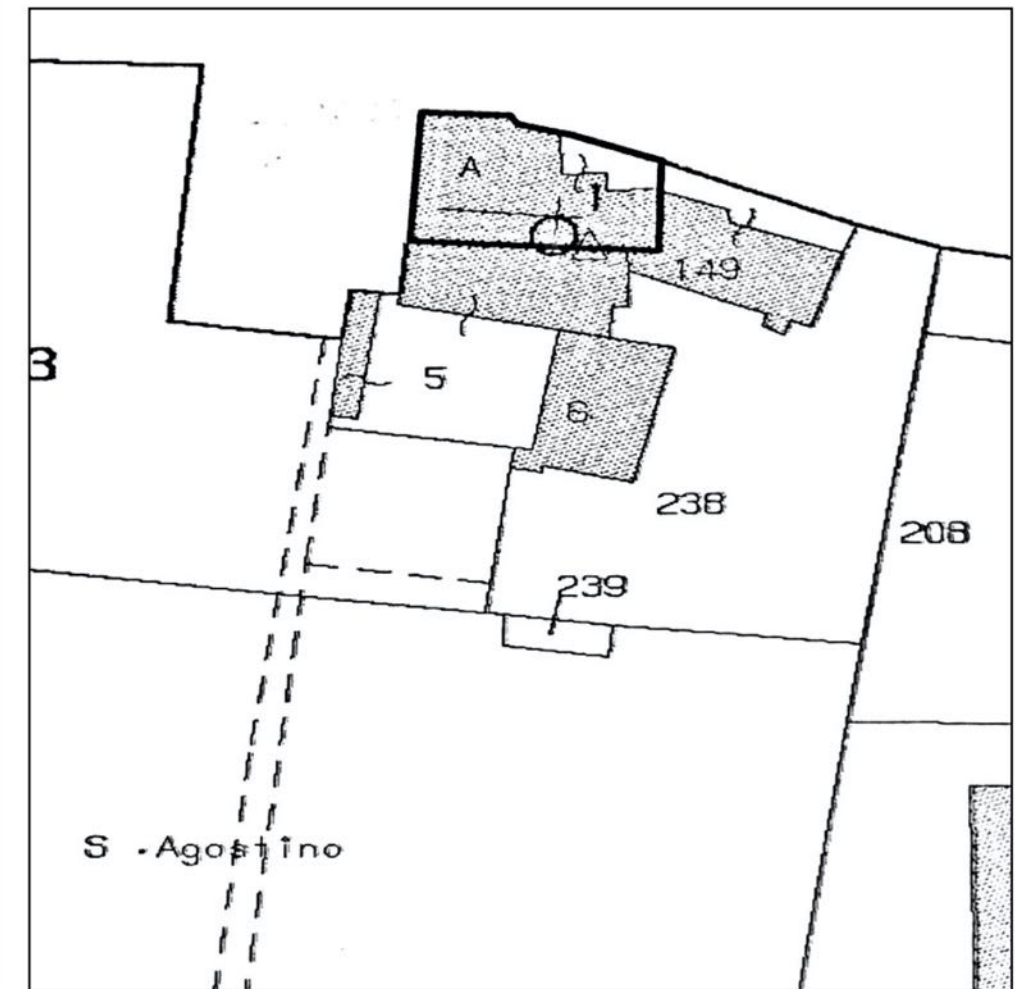
-  punto di verifica
-  area di tutela individuata da PIT/PPR

Riferimenti catastali del bene oggetto di tutela

f. 226 p. A



Estratto del perimetro di vincolo aggiornato - Scala 1:500



Estratto della planimetria presente nel decreto di vincolo

Chiesa vecchia e canonica di Santa Maria a Chiazzano

Dati di consultazione

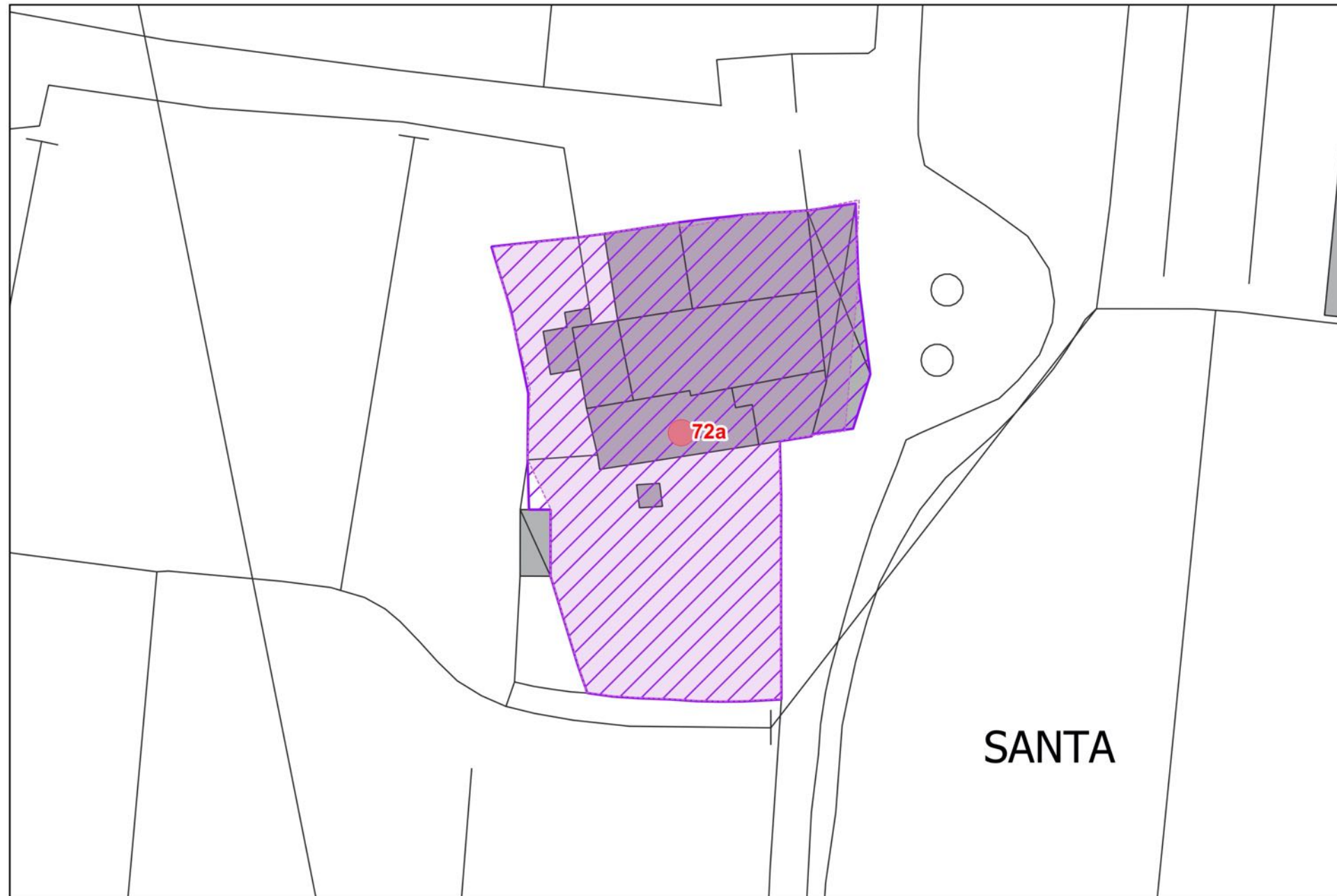
| | |
|----------------------------|-----------------|
| Id. SBAA (vincoli in rete) | 438883 - 438888 |
| Id. Regione (geoscopio) | 90470140369 |
| Riferimento decreto | n. 344/2007 |

 punto di verifica

 area di tutela individuata da PIT/PPR

Riferimenti catastali del bene oggetto di tutela

f. 245 p. A, f. 245 p.137 sub.1



Estratto del perimetro di vincolo aggiornato - Scala 1:500



Estratto della planimetria presente nel decreto di vincolo


Monastero della Visitazione di Santa Maria e beni mobili pertinenziali


Dati di consultazione

Id. SBAA (vincoli in rete)

Id. Regione (geoscopio)

Riferimento decreto n. 62/2023

 punto di verifica

 area di tutela individuata da PIT/PPR

Riferimenti catastali del bene oggetto di tutela

f. 222 pp. 434-435-436-437-441-O



Estratto del perimetro di vincolo aggiornato - Scala 1:500





Estratto della planimetria presente nel decreto di vincolo

74a

Palazzo Pazzagli Galeotti

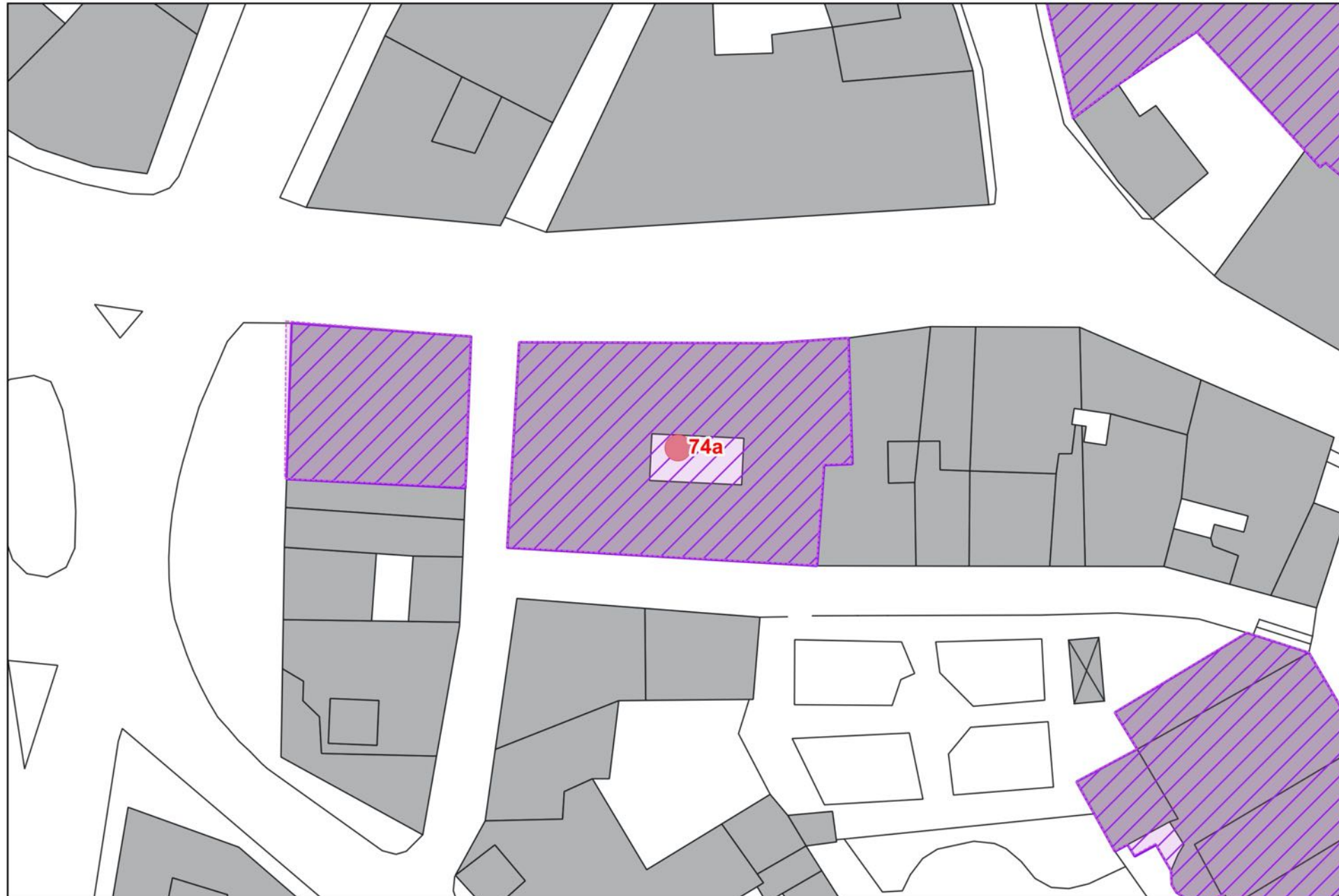
Dati di consultazione

| | |
|----------------------------|-------------|
| Id. SBAA (vincoli in rete) | |
| Id. Regione (geoscopio) | 90470140528 |
| Riferimento decreto | n. 14/2020 |

-  punto di verifica
-  area di tutela individuata da PIT/PPR

Riferimenti catastali del bene oggetto di tutela

f. 204 p. 211 subb. 6-7-8-9-10-11-12-13-14-15-16-17-18-19-20-21-22-24



Estratto del perimetro di vincolo aggiornato - Scala 1:500




Estratto della planimetria presente nel decreto di vincolo

Palazzo di via Sant'Andrea 4

Dati di consultazione

| | |
|----------------------------|-------------------------|
| Id. SBAA (vincoli in rete) | 369898 |
| Id. Regione (geoscopio) | 90470140225 |
| Riferimento notifica | notifica del 07/06/2012 |

 punto di verifica

 area di tutela individuata da PIT/PPR

Riferimenti catastali del bene oggetto di tutela


f. 204 p. 192 subb. 1-5-35, f. 204 p. 561



Immobile in via Curtatone e Montanara 55

Dati di consultazione

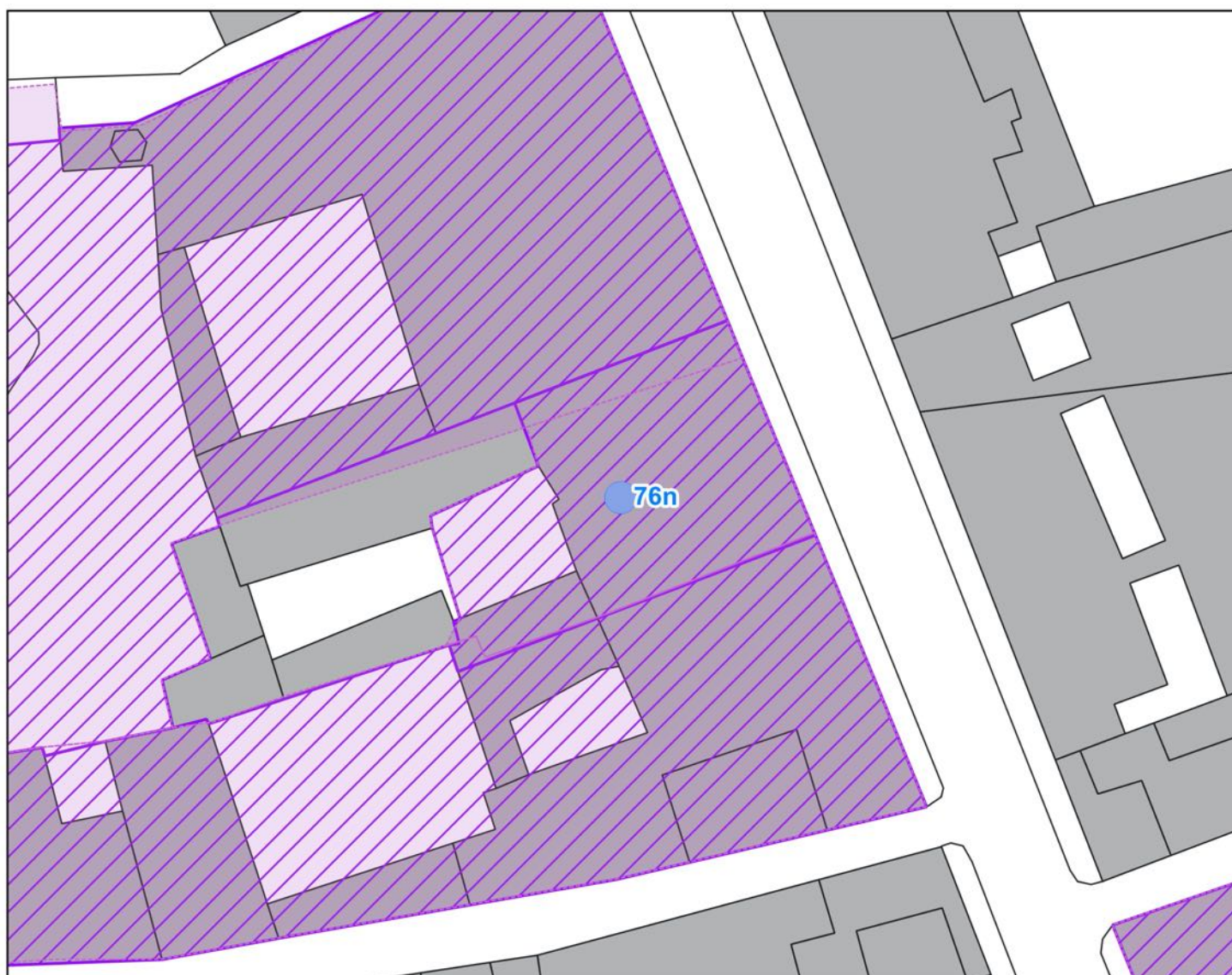
| | |
|----------------------------|-------------------------|
| Id. SBAA (vincoli in rete) | |
| Id. Regione (geoscopio) | 90470140180 |
| Riferimento notifica | notifica del 05/07/2017 |

 punto di verifica

 area di tutela individuata da PIT/PPR

Riferimenti catastali del bene oggetto di tutela

f. 204 p. 341 sub. 5





77n

Casa già Bartolini

Dati di consultazione

| | |
|----------------------------|-------------------------|
| Id. SBAA (vincoli in rete) | 355435 |
| Id. Regione (geoscopio) | 90470140201 |
| Riferimento notifica | notifica del 24/05/2012 |

-  punto di verifica
-  area di tutela individuata da PIT/PPR

Riferimenti catastali del bene oggetto di tutela

f. 222 pp. 274-343





Scala 1:500

78n

Palazzo Gatteschi

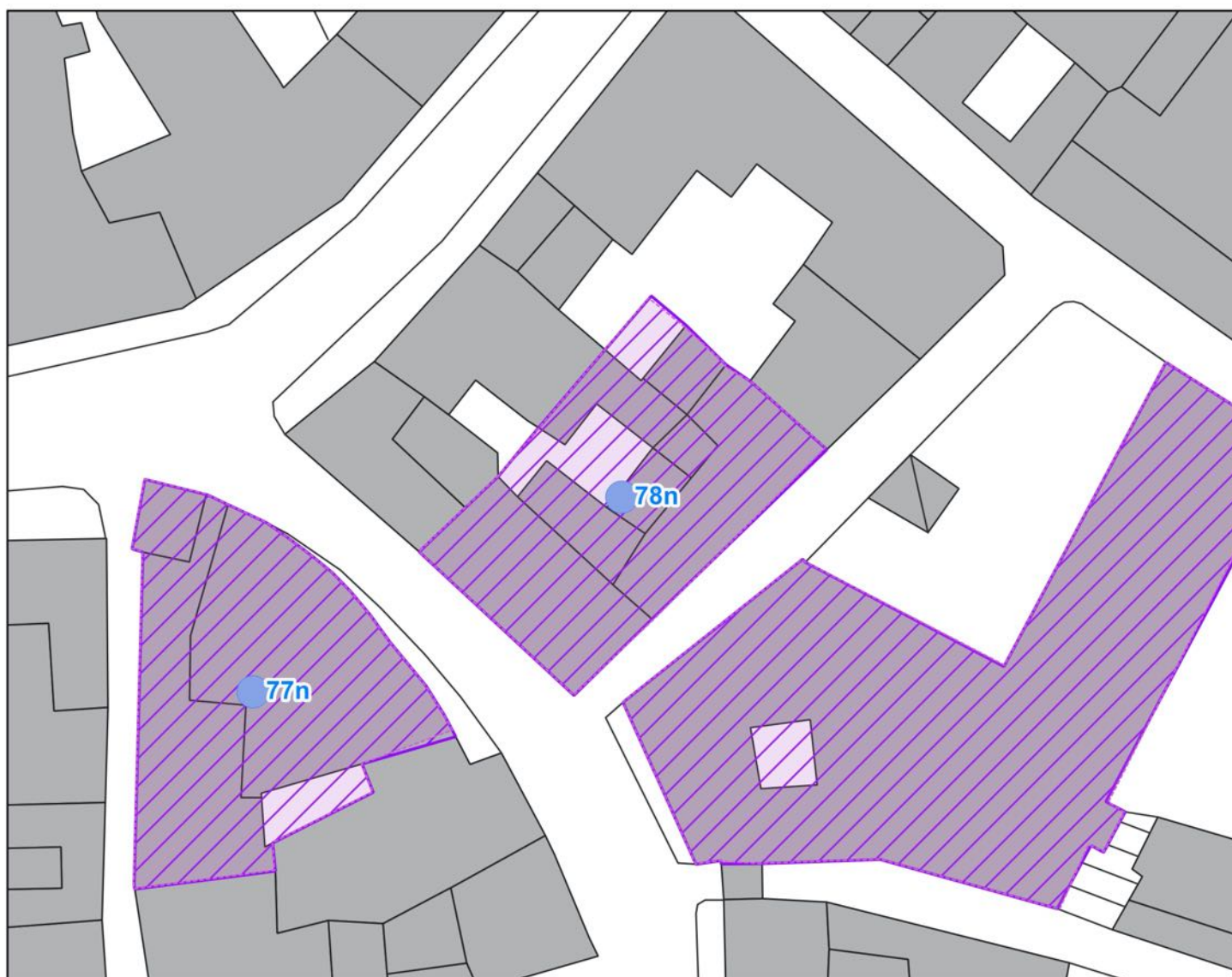
Dati di consultazione

| | |
|----------------------------|-------------------------|
| Id. SBAA (vincoli in rete) | 382045 |
| Id. Regione (geoscopio) | 90470140203 |
| Riferimento notifica | notifica del 06/09/2012 |

-  punto di verifica
-  area di tutela individuata da PIT/PPR

Riferimenti catastali del bene oggetto di tutela

f. 223 p. 340 subb. 1-2-3-4-5-6-7-8-9-10-11-12-13-14-15-16





Scala 1:500

Palazzo Cancellieri antico

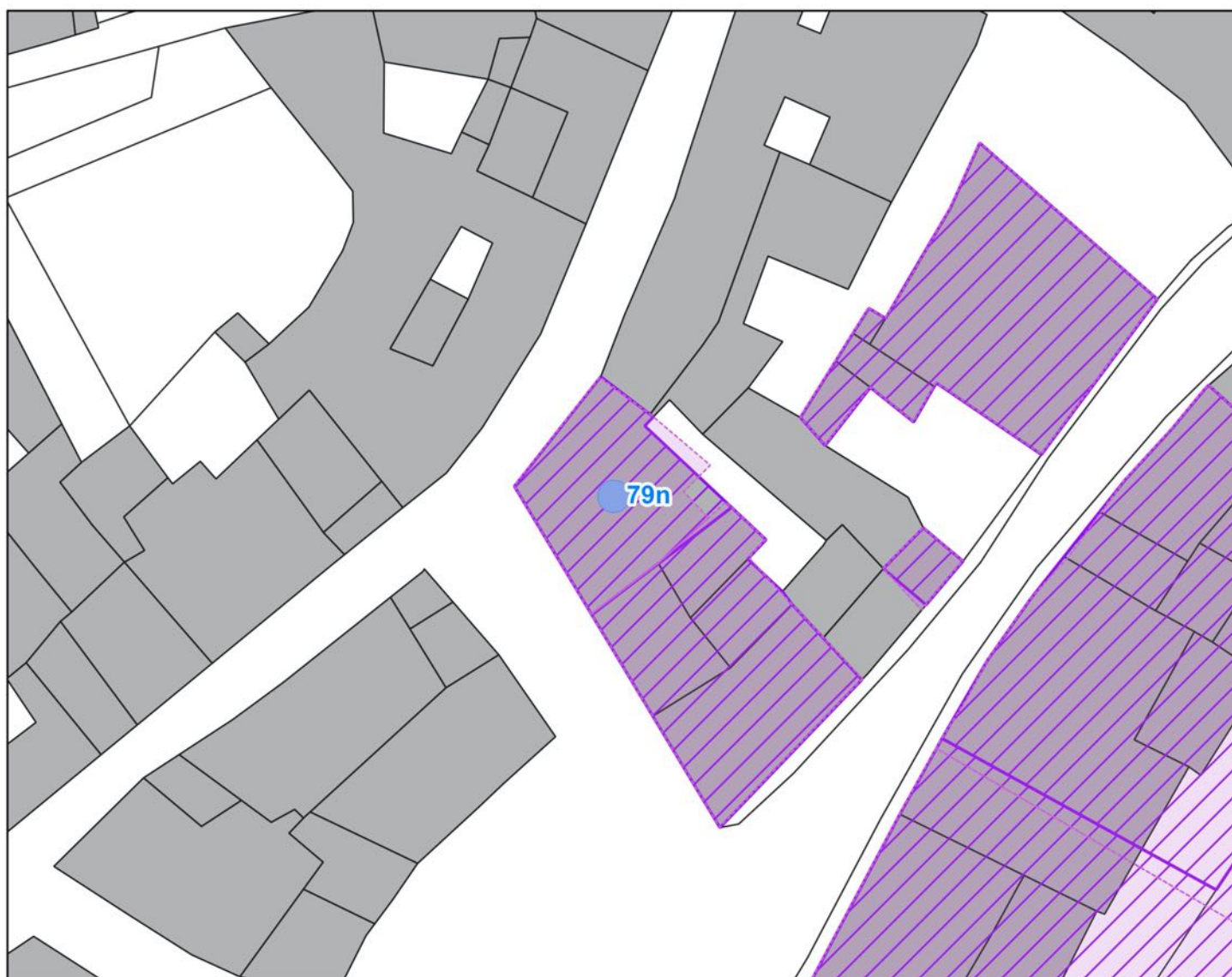
Dati di consultazione

| | |
|----------------------------|-------------------------|
| Id. SBAA (vincoli in rete) | 389437 |
| Id. Regione (geoscopio) | 90470140211 |
| Riferimento notifica | notifica del 27/07/2017 |

-  punto di verifica
-  area di tutela individuata da PIT/PPR

Riferimenti catastali del bene oggetto di tutela

f. 223 p. 64 subb. 1-2-3-4-5



Immobili prospicienti piazza della Sala

Dati di consultazione

| | |
|----------------------------|---|
| Id. SBAA (vincoli in rete) | 184901 - 191455 - 191693 - 191747 - 191771 |
| Id. Regione (geoscopio) | 90470140233 |
| Riferimento notifica | notifica del 11/05/2012 e 12/06/2012 |

 punto di verifica area di tutela individuata da PIT/PPR

Riferimenti catastali del bene oggetto di tutela

f. 222 pp. 210-582-583-174-189-214-220-225-234-235-236-228-227-226





Scala 1:1000

Palazzo dei Fioravanti in via Cavour

Dati di consultazione

| | |
|----------------------------|-------------------------|
| Id. SBAA (vincoli in rete) | 369875 |
| Id. Regione (geoscopio) | 90470140183 |
| Riferimento notifica | notifica del 27/07/2017 |

-  punto di verifica
-  area di tutela individuata da PIT/PPR

Riferimenti catastali del bene oggetto di tutela

f. 222 p. 233 sub. 29, f. 222 p. 232




Scala 1:500

Palazzo Rospigliosi Pallavicini

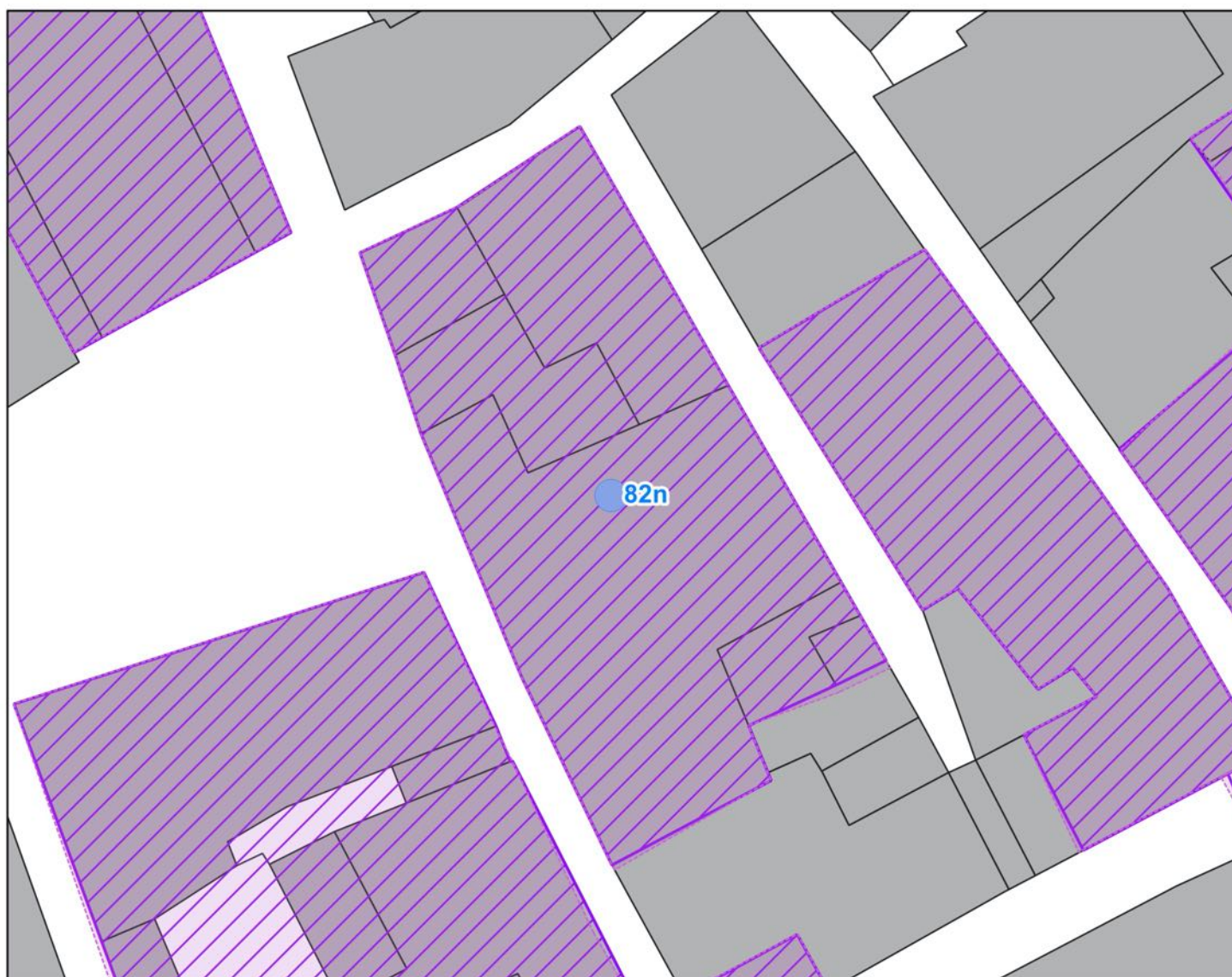
Dati di consultazione

| | |
|----------------------------|---|
| Id. SBAA (vincoli in rete) | 388079 |
| Id. Regione (geoscopio) | 90470140253 |
| Riferimento notifica | notifica del 24/02/2012 e 30/04/2012 |

 punto di verifica area di tutela individuata da PIT/PPR

Riferimenti catastali del bene oggetto di tutela

f. 222 p. 113 subb. 1-2, f. 222 p. 114 subb. 5-6-7-8-9-10-11-12-17-18-19-20-21-22-23-24-25-26-27-28-29-30-31, f. 222 pp. 119-539





Scala 1:500

Terreni e fabbricati posti nelle immediate vicinanze del complesso della Stazione Centrale di Pistoia

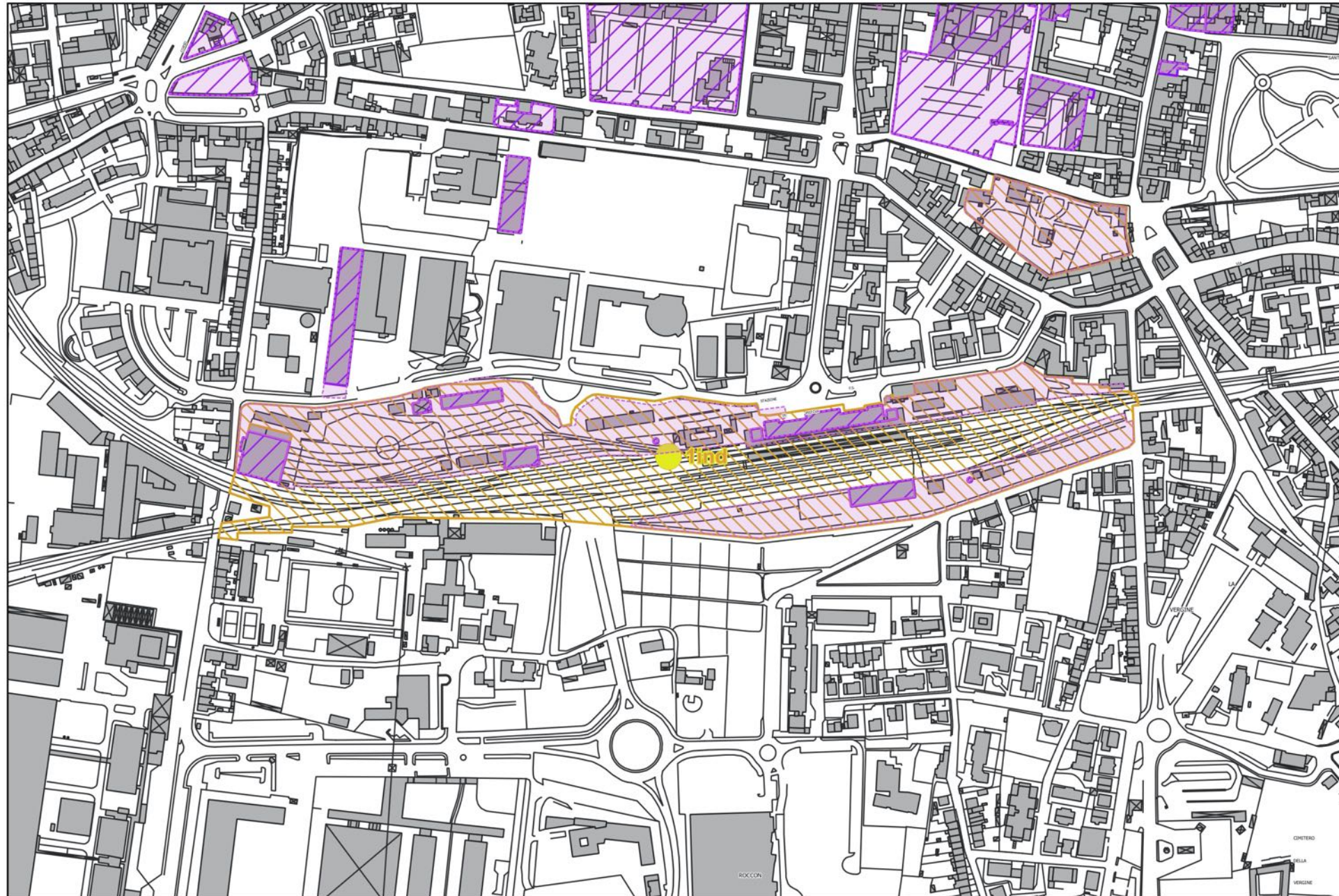
Dati di consultazione

| | |
|----------------------------|------------------------|
| Id. SBAA (vincoli in rete) | 3131405 |
| Id. Regione (geoscopio) | 90470140515 |
| Riferimento decreto | n. notifica 15/01/2018 |

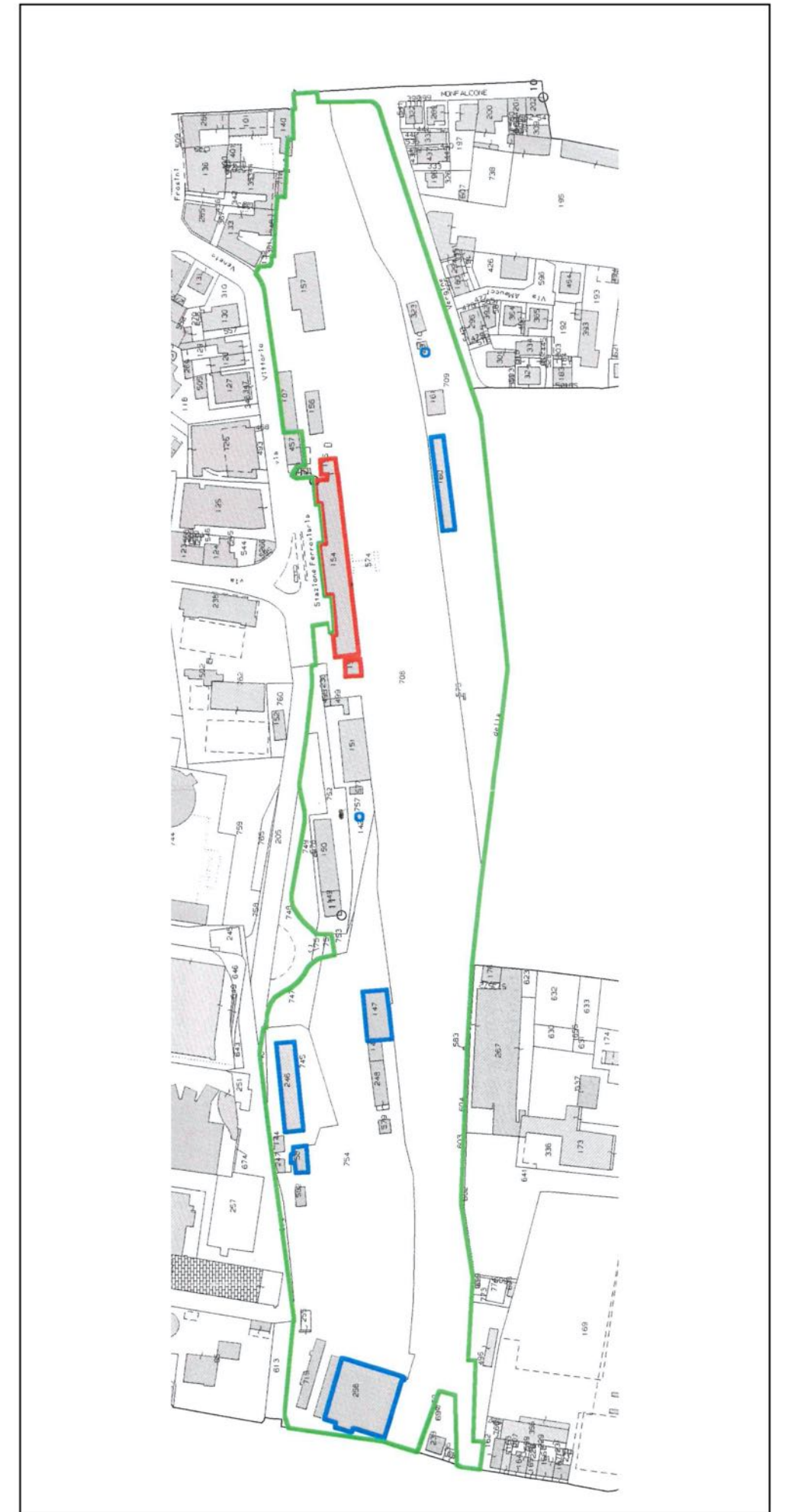
-  punto di verifica
-  area di tutela individuata da PIT/PPR

Riferimenti catastali del bene oggetto di tutela

f. 221 pp.
 107-132-144-146-149-150-151-156-157-161-236-247-248-255-323-352-381-498-499-575-577-578-579-582-708-709-710-713-714-719-745-747-749-752-753-754-757



Estratto del perimetro di vincolo aggiornato - Scala 1:5000





Estratto della planimetria presente nel decreto di vincolo

Area di rispetto al complesso conventuale dell'Ospizio

Dati di consultazione

| | |
|----------------------------|-------------|
| Id. SBAA (vincoli in rete) | |
| Id. Regione (geoscopio) | |
| Riferimento decreto | n. 668/2021 |

-  punto di verifica
-  area di tutela individuata da PIT/PPR

Riferimenti catastali del bene oggetto di tutela
f. 220 p. D sub. 3parte, f. 220 p. 284 sub. 14 f. 220 p. 287 sub. 3



Estratto del perimetro di vincolo aggiornato - Scala 1:500



Estratto della planimetria presente nel decreto di vincolo