



Comune di Pistoia

Catasto incendi boschivi

OGGETTO: L.R. N° 39/2000 e ss. mm. ed ii. - Catasto incendi boschivi Fascicolo territoriale n. 1 - 2023

Incendio ricadente nel comune di: PISTOIA - Localita': **PIEVE A CELLE**

Data inizio incendio: 07/10/2023 00:00		Data fine incendio:	
Grado di pericolosità della zona (secondo il piano regionale antincendio)		Vincoli o area protetta	
Superficie incendio [mq]	2.452,47	Superficie pascolo entro 50m	0,00
Causa presunta			

Specie	Altezza media [m]	Superficie [ha]
--------	-------------------	-----------------

Danno economico	Euro
TOTALE	0,00

Altitudine	Orografia	Esposizione	Vento	Pendenza	Precedenti incendi

Note



Fascicolo territoriale n. 1 - 2023 Inquadramento generale - Scala 1:10000

- Area incendiata
- Bosco incendiato
- Pascolto percorso dal fuoco
- Altro non vincolato

Fascicolo Territoriale n. 1 - 2023

Legge regione Toscana n°39 del 21 marzo 2000 e successive modificazione ed integrazioni, concernenti la gestione del catasto dei boschi percorsi dal fuoco e dei pascoli percorsi dal fuoco situati entro 50 metri da tali boschi

Scadenze divieti vigenti sull'area

- Divieto ex Art.76 Comma 4/a: scade il **07/10/2033**
- Divieto ex Art.76 Comma 4/b: scade il **07/10/2028**
- Divieto ex Art.76 Comma 5/a: scade il **07/10/2038**
- Divieto ex Art.76 Comma 5/b: scade il **07/10/2043**
- Divieto ex Art.76 Comma 6: scade il **07/10/2038**
- Divieto ex Art.76 Comma 7: scade il **07/10/2028**

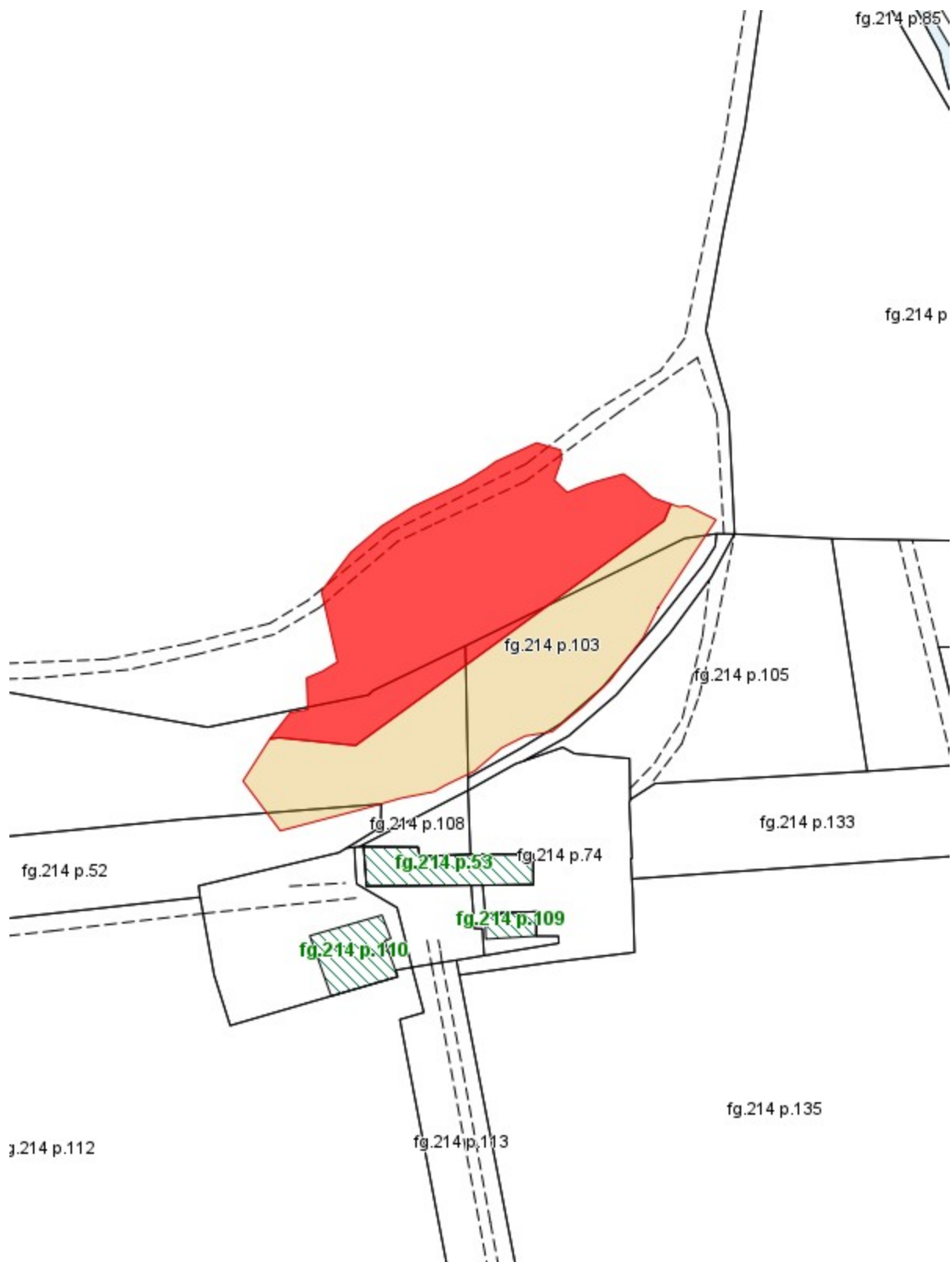
Elenco particelle catastali interessate dai divieti

Comune	Sezione	Foglio	Particella	Qualita' assegnata	Area incendiata [mq]
PISTOIA		214	40	MODELLO 26	2.119,07
PISTOIA		214	102	SEMINATIVO	295,75
PISTOIA		214	103	BOSCO CEDUO	37,65



Fascicolo territoriale n. 1 - 2023 Inquadramento su CTR - Scala 1:2000

- Area incendiata
- Bosco incendiato
- Pascolo percorso dal fuoco
- Altro non vincolato



Fascicolo territoriale n. 1 - 2023 Inquadramento su Catasto - Scala 1:2000

- Area incendiata
- Bosco incendiato
- Pascolto percorso dal fuoco
- Altro non vincolato



Comune di Pistoia

Catasto incendi boschivi

OGGETTO: L.R. N° 39/2000 e ss. mm. ed ii. - Catasto incendi boschivi Fascicolo territoriale n. 2 - 2023

Incendio ricadente nel comune di: PISTOIA - Localita': **STRADA INCASSI**

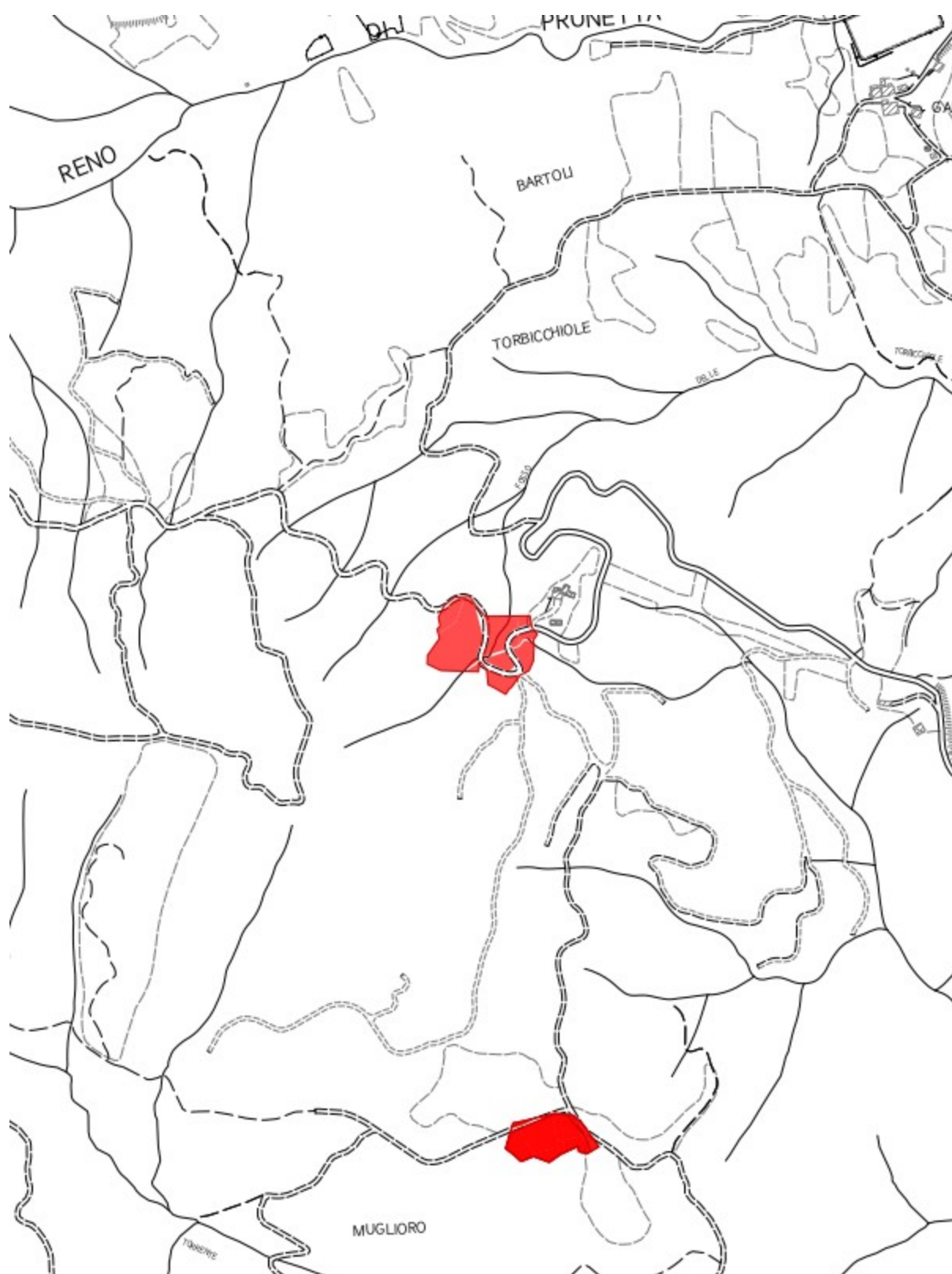
Data inizio incendio: 10/09/2023 00:00		Data fine incendio:	
Grado di pericolosità della zona (secondo il piano regionale antincendio)		Vincoli o area protetta	
Superficie incendio [mq]	6.186,68	Superficie pascolo entro 50m	0,00
Causa presunta			

Specie	Altezza media [m]	Superficie [ha]
--------	-------------------	-----------------

Danno economico	Euro
TOTALE	0,00

Altitudine	Orografia	Esposizione	Vento	Pendenza	Precedenti incendi

Note



Fascicolo territoriale n. 2 - 2023 Inquadramento generale - Scala 1:10000

- Area incendiata
- Bosco incendiato
- Pascolo percorso dal fuoco
- Altro non vincolato

Fascicolo Territoriale n. 2 - 2023

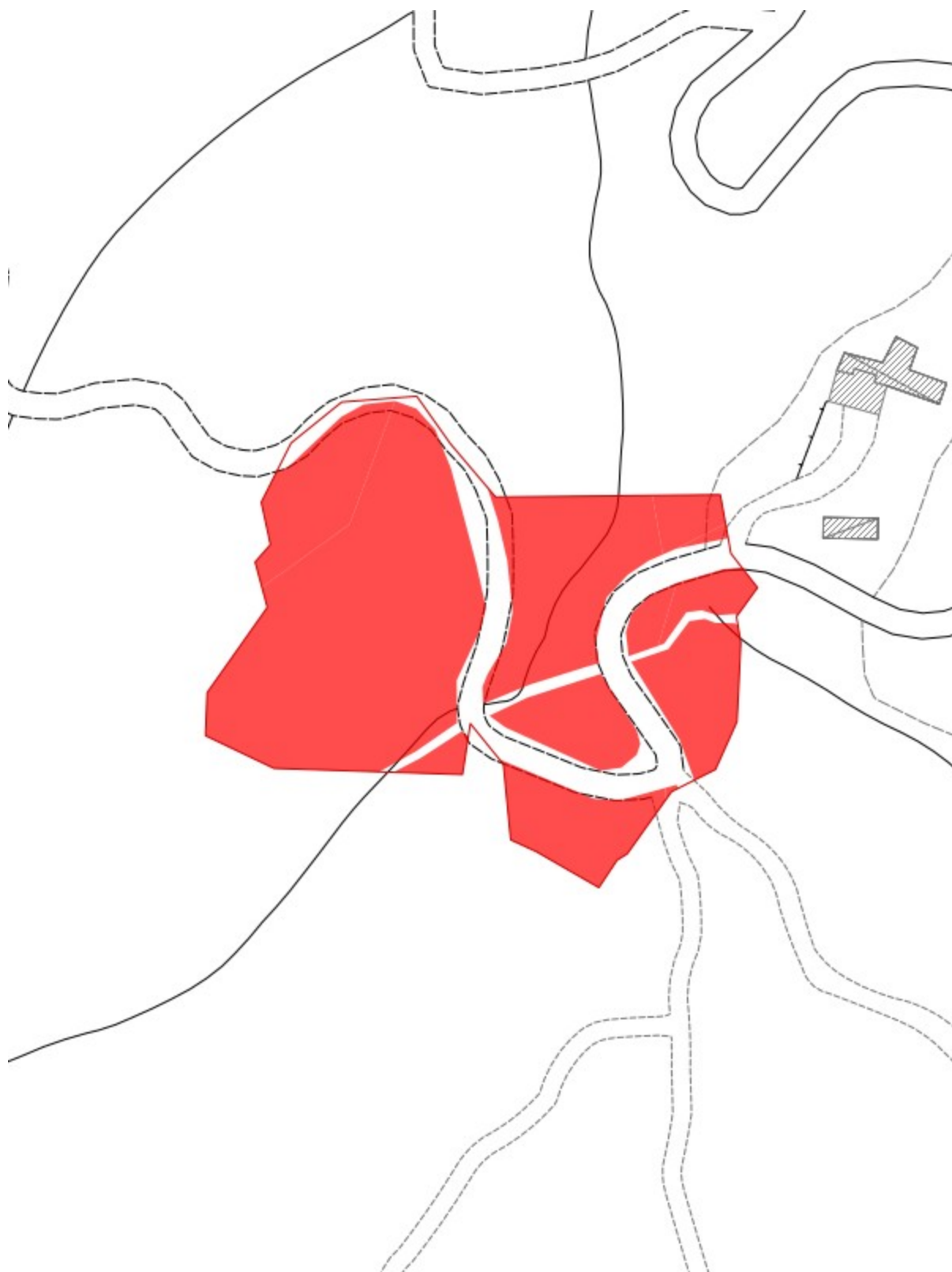
Legge regione Toscana n°39 del 21 marzo 2000 e successive modificazione ed integrazioni, concernenti la gestione del catasto dei boschi percorsi dal fuoco e dei pascoli percorsi dal fuoco situati entro 50 metri da tali boschi

Scadenze divieti vigenti sull'area





- Divieto ex Art.76 Comma 4/a: scade il **10/09/2033**
- Divieto ex Art.76 Comma 4/b: scade il **10/09/2028**
- Divieto ex Art.76 Comma 5/a: scade il **10/09/2038**
- Divieto ex Art.76 Comma 5/b: scade il **10/09/2043**
- Divieto ex Art.76 Comma 6: scade il **10/09/2038**
- Divieto ex Art.76 Comma 7: scade il **10/09/2028**

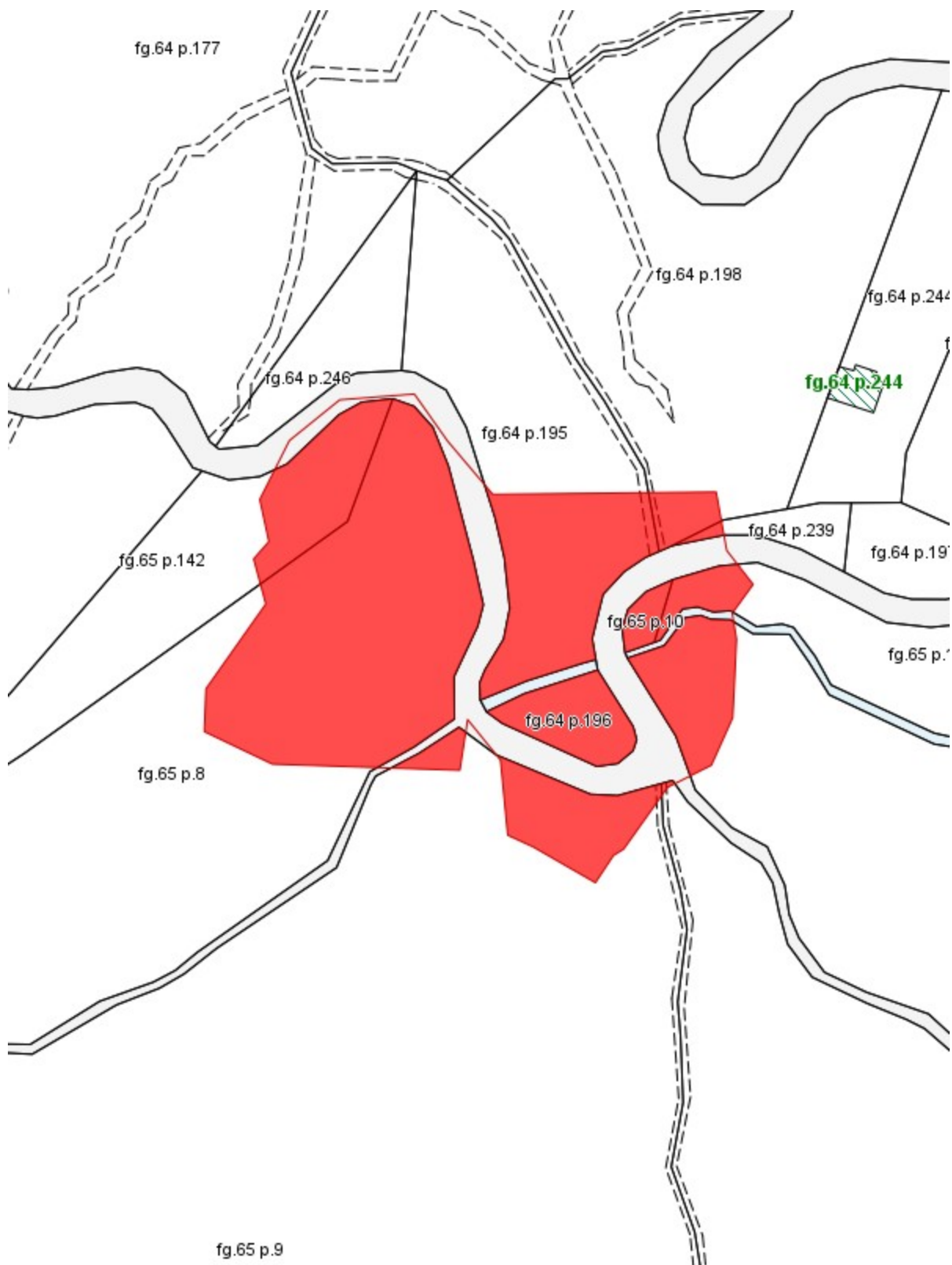
Elenco particelle catastali interessate dai divieti

Comune	Sezione	Foglio	Particella	Qualita' assegnata	Area incendiata [mq]
PISTOIA		64	195	BOSCO CEDUO	1.042,43
PISTOIA		64	196	BOSCO CEDUO	375,76
PISTOIA		64	198	BOSCO CEDUO	139,23
PISTOIA		64	239	INCOLT PROD	17,64
PISTOIA		65	8	BOSCO CEDUO	2.777,28
PISTOIA		65	9	BOSCO CEDUO	560,39
PISTOIA		65	10	INCOLT PROD	91,55
PISTOIA		65	11	BOSCO CEDUO	480,18
PISTOIA		65	12	BOSCO CEDUO	155,81
PISTOIA		65	30	BOSCO CEDUO	3,87
PISTOIA		65	142	BOSCO CEDUO	542,54



Fascicolo territoriale n. 2 - 2023 Inquadramento su CTR - Scala 1:2000

-  Area incendiata
-  Bosco incendiato
-  Pascolto percorso dal fuoco
-  Altro non vincolato



Fascicolo territoriale n. 2 - 2023 Inquadramento su Catasto - Scala 1:2000

- Area incendiata
- Bosco incendiato
- Pascolo percorso dal fuoco
- Altro non vincolato



Comune di Pistoia

Catasto incendi boschivi

OGGETTO: L.R. N° 39/2000 e ss. mm. ed ii. - Catasto incendi boschivi Fascicolo territoriale n. 3 - 2023

Incendio ricadente nel comune di: PISTOIA - Localita': **PACCOSI**

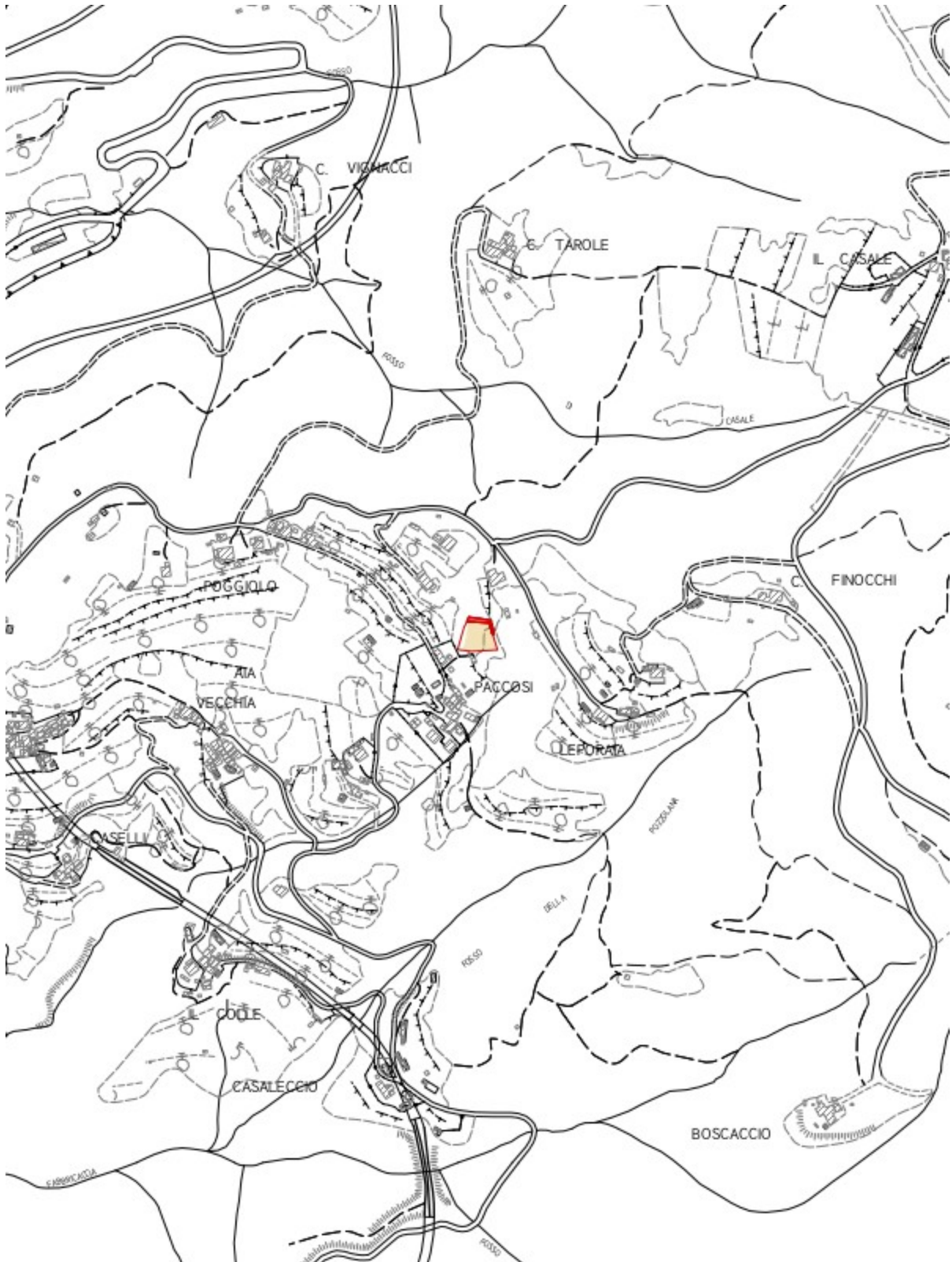
Data inizio incendio: 14/02/2023 00:00		Data fine incendio:	
Grado di pericolosità della zona (secondo il piano regionale antincendio)		Vincoli o area protetta	
Superficie incendio [mq]	130,14	Superficie pascolo entro 50m	0,00
Causa presunta			

Specie	Altezza media [m]	Superficie [ha]
--------	-------------------	-----------------

Danno economico	Euro
TOTALE	0,00

Altitudine	Orografia	Esposizione	Vento	Pendenza	Precedenti incendi

Note



Fascicolo territoriale n. 3 - 2023 Inquadramento generale - Scala 1:10000

- Area incendiata
- Bosco incendiato
- Pascolo percorso dal fuoco
- Altro non vincolato

Fascicolo Territoriale n. 3 - 2023

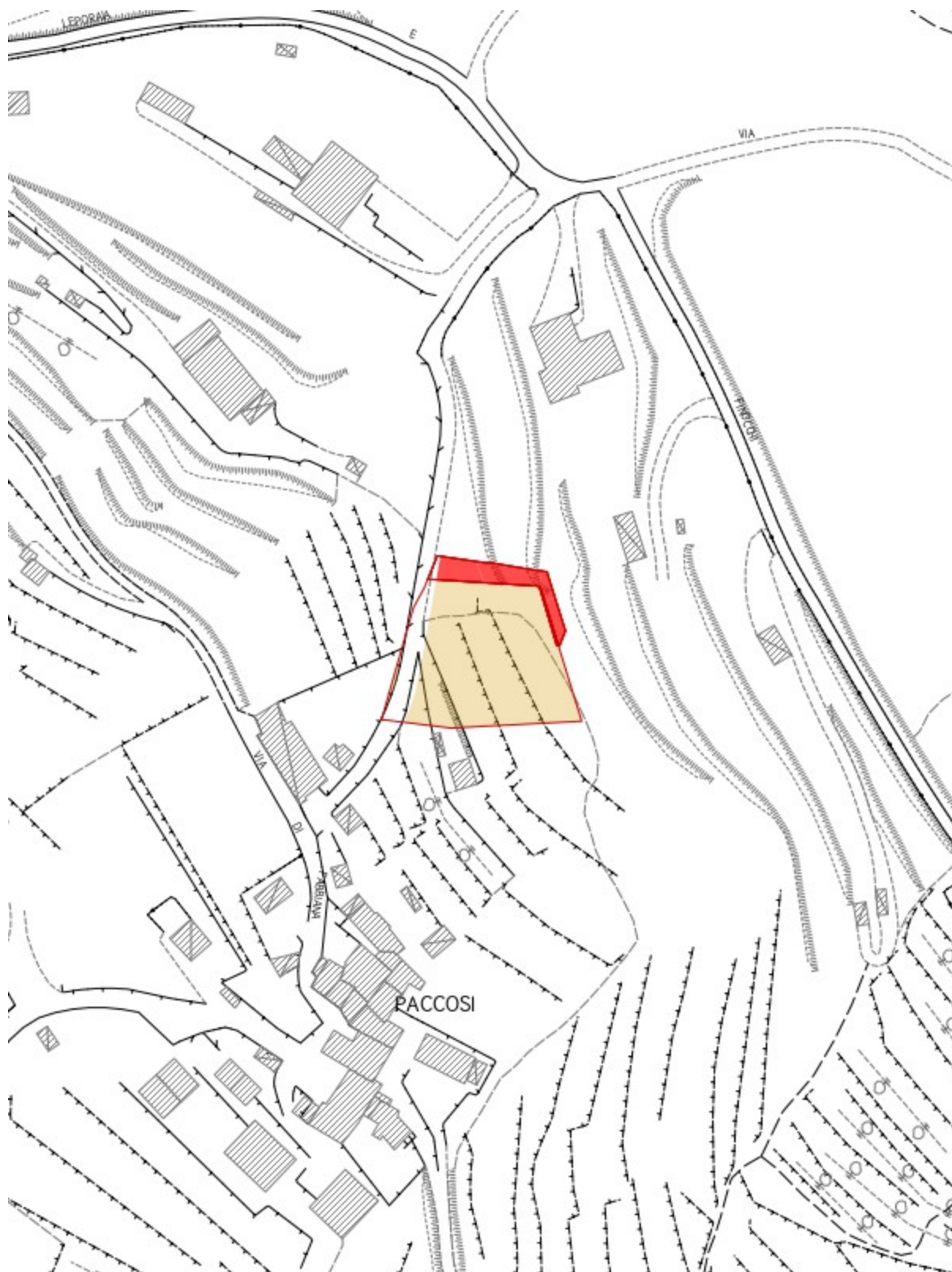
Legge regione Toscana n°39 del 21 marzo 2000 e successive modificazione ed integrazioni, concernenti la gestione del catasto dei boschi percorsi dal fuoco e dei pascoli percorsi dal fuoco situati entro 50 metri da tali boschi

Scadenze divieti vigenti sull'area





- Divieto ex Art.76 Comma 4/a: scade il **14/02/2033**
- Divieto ex Art.76 Comma 4/b: scade il **14/02/2028**
- Divieto ex Art.76 Comma 5/a: scade il **14/02/2038**
- Divieto ex Art.76 Comma 5/b: scade il **14/02/2043**
- Divieto ex Art.76 Comma 6: scade il **14/02/2038**
- Divieto ex Art.76 Comma 7: scade il **14/02/2028**

Elenco particelle catastali interessate dai divieti

Comune	Sezione	Foglio	Particella	Qualita' assegnata	Area incendiata [mq]
PISTOIA		81	121	BOSCO CEDUO	42,59
PISTOIA		81	123	VIGNETO	12,03
PISTOIA		81	358	SEMIN ARBOR	51,69
PISTOIA		81	478	INCOLT PROD	23,83



Fascicolo territoriale n. 3 - 2023 Inquadramento su CTR - Scala 1:2000

-  Area incendiata
-  Bosco incendiato
-  Pascolto percorso dal fuoco
-  Altro non vincolato



Comune di Pistoia

Catasto incendi boschivi

OGGETTO: L.R. N° 39/2000 e ss. mm. ed ii. - Catasto incendi boschivi Fascicolo territoriale n. 4 - 2023

Incendio ricadente nel comune di: PISTOIA - Localita': **IL CERRO**

Data inizio incendio: 21/09/2023 00:00		Data fine incendio:	
Grado di pericolosità della zona (secondo il piano regionale antincendio)		Vincoli o area protetta	
Superficie incendio [mq]	552,65	Superficie pascolo entro 50m	0,00
Causa presunta			

Specie	Altezza media [m]	Superficie [ha]
--------	-------------------	-----------------

Danno economico	Euro
TOTALE	0,00

Altitudine	Orografia	Esposizione	Vento	Pendenza	Precedenti incendi

Note



Fascicolo territoriale n. 4 - 2023 Inquadramento generale - Scala 1:10000

- Area incendiata
- Bosco incendiato
- Pascolo percorso dal fuoco
- Altro non vincolato

Fascicolo Territoriale n. 4 - 2023

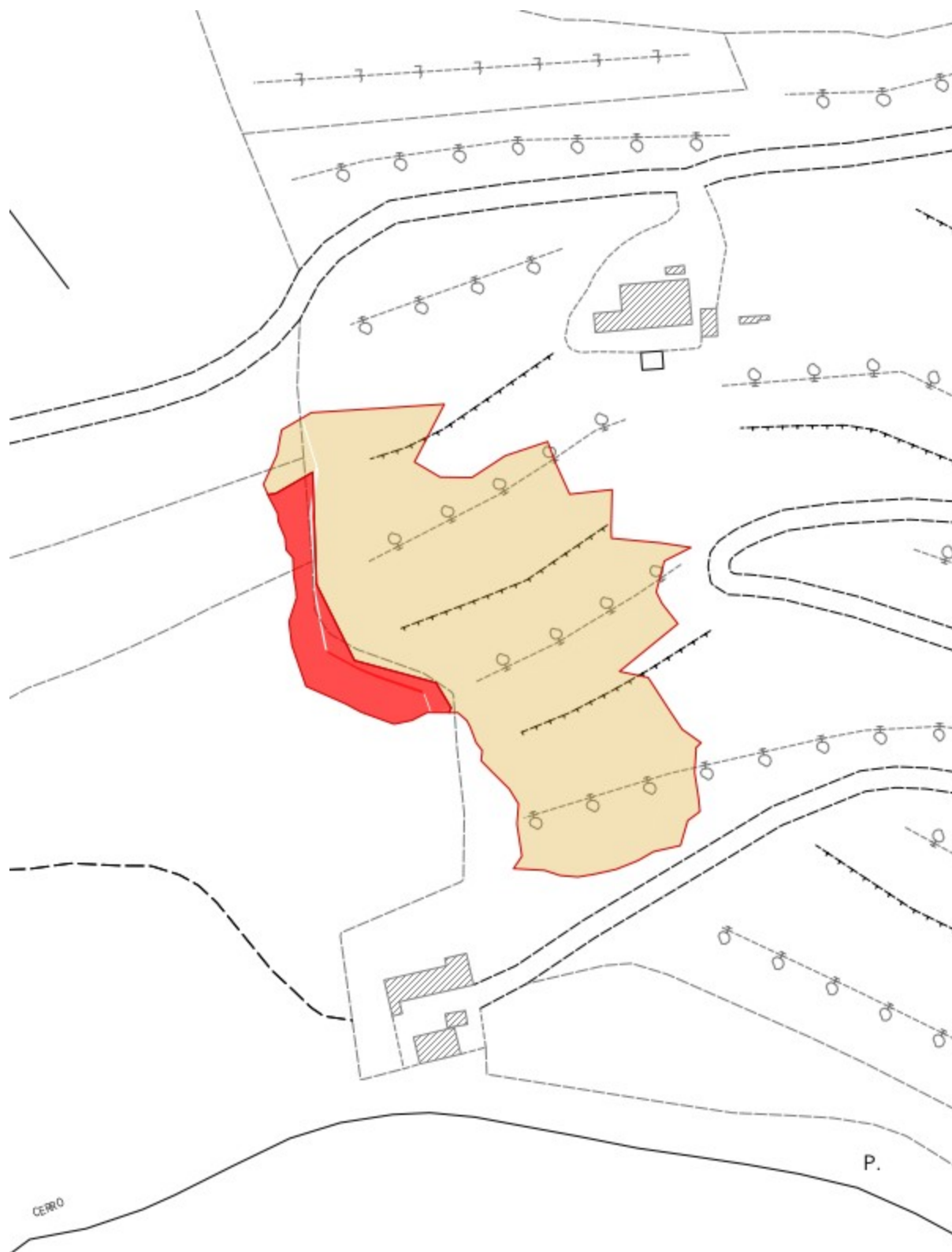
Legge regione Toscana n°39 del 21 marzo 2000 e successive modificazione ed integrazioni, concernenti la gestione del catasto dei boschi percorsi dal fuoco e dei pascoli percorsi dal fuoco situati entro 50 metri da tali boschi

Scadenze divieti vigenti sull'area

- Divieto ex Art.76 Comma 4/a: scade il **21/09/2033**
- Divieto ex Art.76 Comma 4/b: scade il **21/09/2028**
- Divieto ex Art.76 Comma 5/a: scade il **21/09/2038**
- Divieto ex Art.76 Comma 5/b: scade il **21/09/2043**
- Divieto ex Art.76 Comma 6: scade il **21/09/2038**
- Divieto ex Art.76 Comma 7: scade il **21/09/2028**

Elenco particelle catastali interessate dai divieti

Comune	Sezione	Foglio	Particella	Qualita' assegnata	Area incendiata [mq]
PISTOIA		198	132	ULIVETO	446,36
PISTOIA		199	224	MODELLO 26	1,17
PISTOIA		199	285	ULIV VIGNET	116,74



Fascicolo territoriale n. 4 - 2023 Inquadramento su CTR - Scala 1:2000

- Area incendiata
- Bosco incendiato
- Pascolo percorso dal fuoco
- Altro non vincolato



Fascicolo territoriale n. 4 - 2023 Inquadramento su Catasto - Scala 1:2000

- Area incendiata
- Bosco incendiato
- Pascolto percorso dal fuoco
- Altro non vincolato



Comune di Pistoia

Catasto incendi boschivi

OGGETTO: L.R. N° 39/2000 e ss. mm. ed ii. - Catasto incendi boschivi Fascicolo territoriale n. 5 - 2023

Incendio ricadente nel comune di: PISTOIA - Localita': **valdibrana**

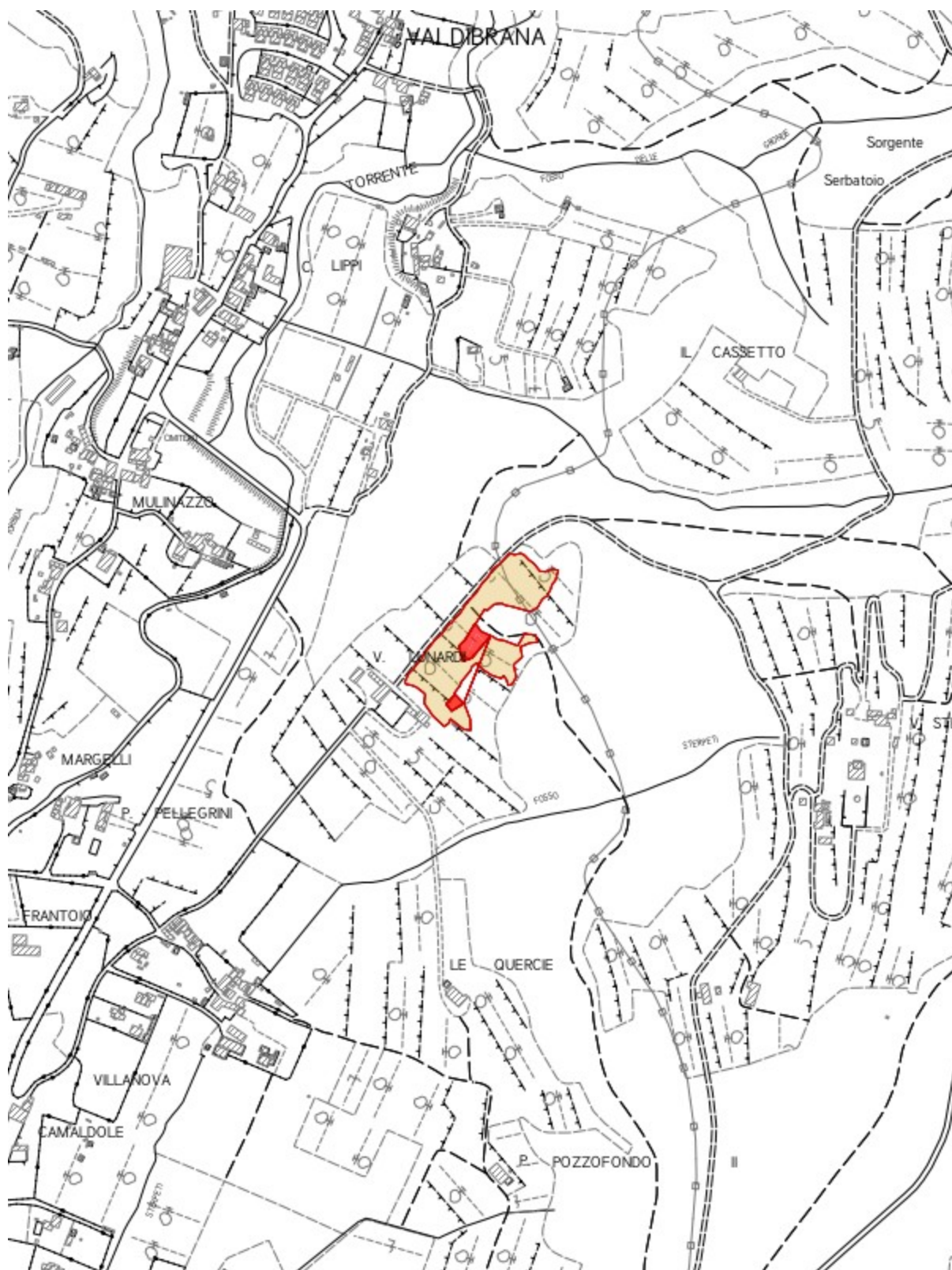
Data inizio incendio: 30/09/2023 00:00		Data fine incendio:	
Grado di pericolosità della zona (secondo il piano regionale antincendio)		Vincoli o area protetta	
Superficie incendio [mq]	815,19	Superficie pascolo entro 50m	0,00
Causa presunta			

Specie	Altezza media [m]	Superficie [ha]
--------	-------------------	-----------------

Danno economico	Euro
TOTALE	0,00

Altitudine	Orografia	Esposizione	Vento	Pendenza	Precedenti incendi

Note



Fascicolo territoriale n. 5 - 2023 Inquadramento generale - Scala 1:10000

- Area incendiata
- Bosco incendiato
- Pascolo percorso dal fuoco
- Altro non vincolato

Fascicolo Territoriale n. 5 - 2023

Legge regione Toscana n°39 del 21 marzo 2000 e successive modificazione ed integrazioni, concernenti la gestione del catasto dei boschi percorsi dal fuoco e dei pascoli percorsi dal fuoco situati entro 50 metri da tali boschi

Scadenze divieti vigenti sull'area





- Divieto ex Art.76 Comma 4/a: scade il **30/09/2033**
- Divieto ex Art.76 Comma 4/b: scade il **30/09/2028**
- Divieto ex Art.76 Comma 5/a: scade il **30/09/2038**
- Divieto ex Art.76 Comma 5/b: scade il **30/09/2043**
- Divieto ex Art.76 Comma 6: scade il **30/09/2038**
- Divieto ex Art.76 Comma 7: scade il **30/09/2028**

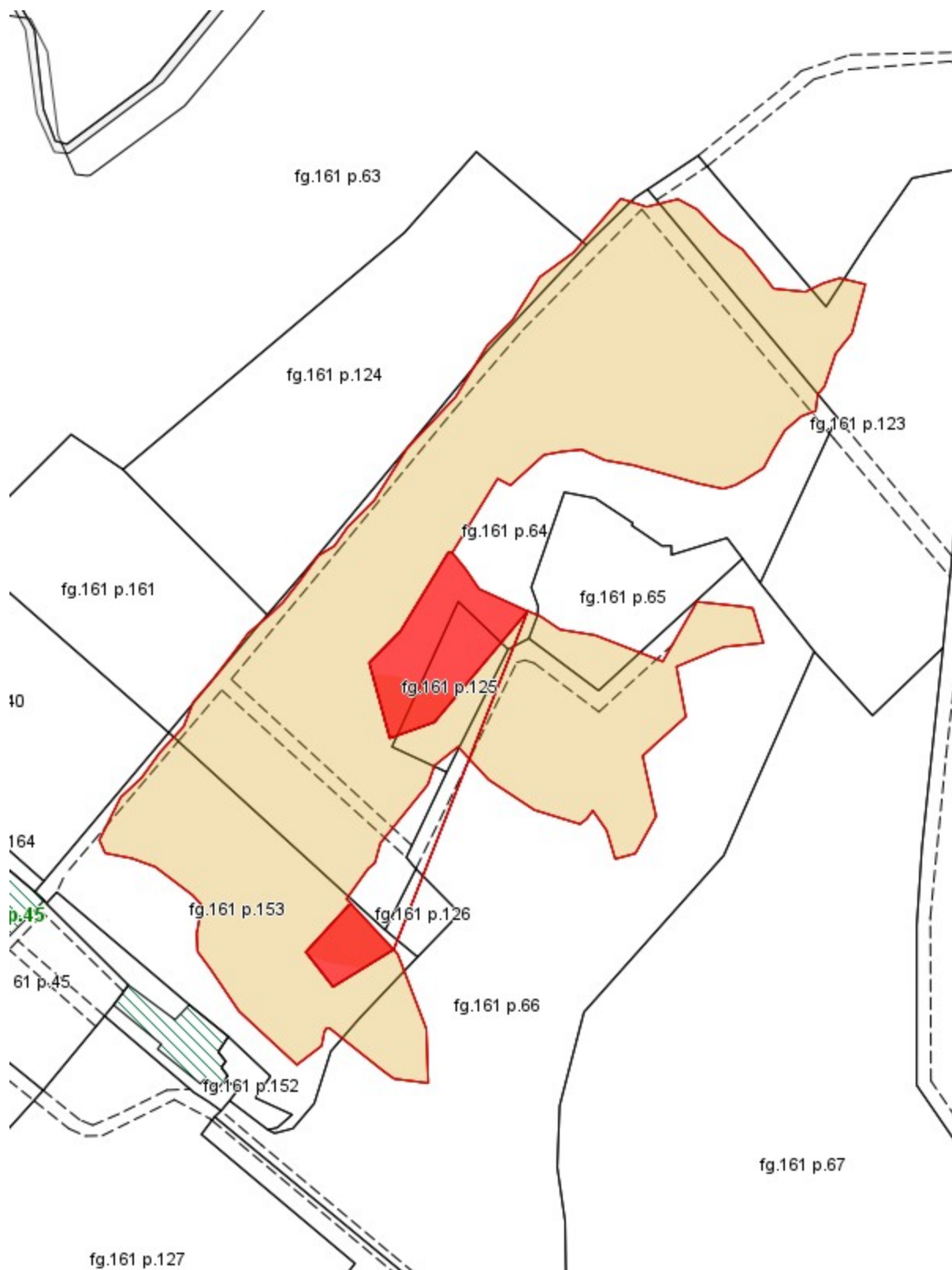
Elenco particelle catastali interessate dai divieti

Comune	Sezione	Foglio	Particella	Qualita' assegnata	Area incendiata [mq]
PISTOIA		161	64	ULIVETO	407,94
PISTOIA		161	125	ULIVETO	238,89
PISTOIA		161	153	ULIVETO	168,36



Fascicolo territoriale n. 5 - 2023 Inquadramento su CTR - Scala 1:2000

-  Area incendiata
-  Bosco incendiato
-  Pascolto percorso dal fuoco
-  Altro non vincolato



Fascicolo territoriale n. 5 - 2023 Inquadramento su Catasto - Scala 1:2000

- Area incendiata
- Bosco incendiato
- Pascolto percorso dal fuoco
- Altro non vincolato