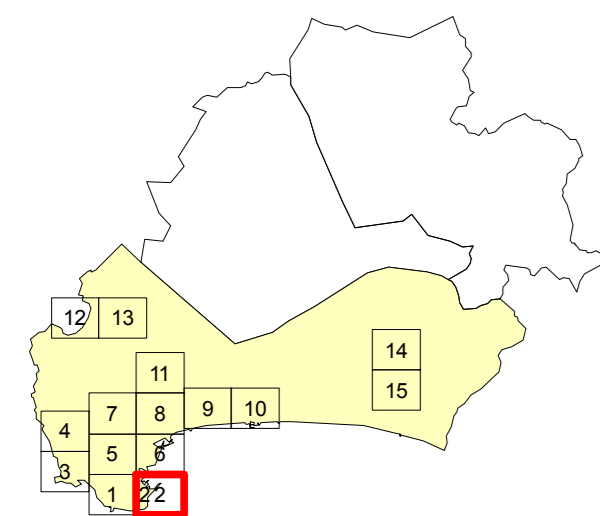


**Comune di Piombino**  
Provincia di Livorno



**Campiglia M.ma Piombino Suvereto**

# REGOLAMENTO URBANISTICO d' AREA



SETTEMBRE 2019  
**VERSIONE COORDINATA**

**Ufficio di Piano:**  
Coordinatore :  
Arch. Alessandro Grassi  
  
Arch. Camilla Corinna Ferroni  
Geom. Antonino Micalizzi  
Arch. Paolo Santi  
Arch. Laura Pecechi  
Arch. Massimiliano Franchi  
Arch. Annalisa Giorgetti  
Arch. Cristina Guemmi  
Geom. Valerio Buonaccorsi  
  
**Consulente scientifico:**  
Arch. Silvio Vignoli  
  
**Indagini geologiche  
e idrauliche:**  
Geol. Alberto Frullini  
Geol. Roberto Sinatti  
Prof. Ing. Stefano Pagliara  
  
**Consulenti:**  
Ambiente Italia s.r.l.  
UgoGIS s.r.l.  
Tiger s.r.l.  
  
**Garante della comunicazione:**  
Prof. Massimo Nordin

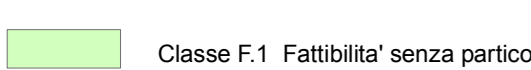
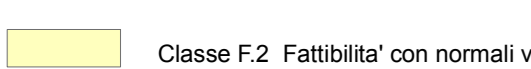
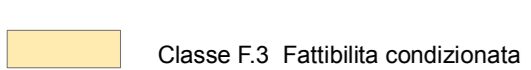
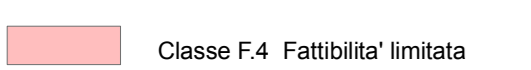
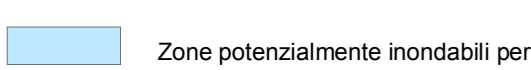
Comune di Piombino  
**Carta della Fattibilità**  
ai sensi del D.P.G.R. 53/r - 25 ottobre 2011

Tavola  
**P9.2**  
scala 1:2.000


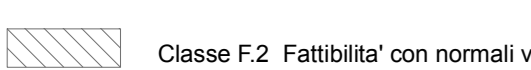
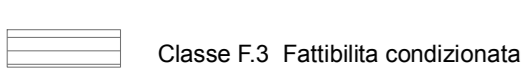
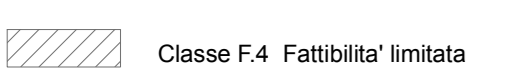
## Simbologia

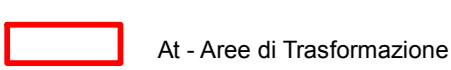

(F.1g, F.2i, F.3g) Fattibilità relativa agli aspetti geomorfologici (\*g\*), idraulici (\*i\*), e di tutela della risorsa idrica (\*i\*)

### Classi di fattibilità relative agli aspetti geomorfologici ed idraulici

-  Classe F.1. Fattibilità senza particolari limitazioni
-  Classe F.2. Fattibilità con normali vincoli
-  Classe F.3. Fattibilità condizionata
-  Classe F.4. Fattibilità limitata
-  Zone potenzialmente inondabili per eventi con tempo di ritorno minore o uguale a 20 anni (T(20)) nelle quali sono vietate previsioni edificatorie salvo quelle consentite dalle Norme del PAI del Bacino Regionale Toscana Costa

### Classi di Fattibilità relative agli aspetti della tutela della risorsa idrica

-  Classe F.1. Fattibilità senza particolari limitazioni
-  Classe F.2. Fattibilità con normali vincoli
-  Classe F.3. Fattibilità condizionata
-  Classe F.4. Fattibilità limitata

-  A1 - Aree di Trasformazione
-  Pv - Piano attuativo vigente

--- Confine comunale

