

Sindaco  
Federica Nannetti

Progettista PUG  
Arch. Carla Ferrari

UT Comune di Nonantola  
Gianluigi Masetti, Responsabile Ufficio di Piano e RUP  
Elena Mariotti e Silvia Preti

## QUADRO CONOSCITIVO

SISTEMA AMBIENTALE:  
STRUTTURA FISICA DEL TERRITORIO E RISORSE IDRICHE






TAV. 2  
ZONE OMOGENEE PER EFFETTI LOCALI  
PERICOLOSITA' SISMICA

a cura di  
Dott. Geol. Valeriano Franchi



Dott. Geol. Stefania Asti - Dott. Geol. Alessandro Ghinoi - Dott. Geol. Giorgia Campana  
elaborazioni cartografiche: Ivan Passuti

### Legenda

#### Classi di pericolosità sismica

	Molto Bassa	Fa PGA = 1,4-1,4 Fa PGA = 1,5-1,6	
	Bassa	Fa PGA = 1,7-1,8 Fa PGA = 1,9-2,0	
	Media	Fa PGA = 1,5-1,6 Fa PGA = 1,7-1,8 Fa PGA = 1,9-2,0	0 < IL < 2
	Medio-alta	Fa PGA = 1,5-1,6	2 < IL < 5
	Alta	Fa PGA = 1,7-1,8 Fa PGA = 1,9-2,0	2 < IL < 5

#### Verticale di verifica alla liquefazione con indicato il valore di IL

-  0 < IL < 2
-  2 < IL < 5

scala 1:15.000

