

Comune di NONANTOLA



**PUG**  
**NONANTOLA**  
PIANO URBANISTICO GENERALE

Sindaco  
Federica Nannetti

Progettista PUG  
Arch. Carla Ferrari

UT Comune di Nonantola  
Gianluigi Masetti, Responsabile Ufficio di Piano e RUP  
Elena Mariotti e Silvia Preti

**QUADRO CONOSCITIVO**

SISTEMA AMBIENTALE/NATURALE:  
PAESAGGIO, SERVIZI ECOSISTEMICI,  
INFRASTRUTTURE VERDI E BLU  
RISORSE NATURALI, TERRITORIO RURALE

**SCHEDE SIEPI E FILARI ALBERATI**

a cura di  
Dott. Agr. Andrea Di Paolo

# FILARE FOSSO BOSCA 1

F 1

**CODICE SITO:** F1

**Località:** Torrazzuolo, Fossa Bosca

**Coordinate geografiche da Google maps:**  
44°41'24.7", 11°04'06.1"

**Superficie occupata (ha):** 1,6

**Lunghezza (m):** 830

**Data rilievo:**

15/6/2022 (storico 2013 e 2009)

**Specie principali:** pioppo bianco; secondarie:  
frassino maggiore, farnia, acero campestre,  
pioppo nero;

**Descrizione:** filare singolo posto sull'argine Sud  
della Fossa Bosca. Schedato anche nelle zone  
dell'area SIC del Torrazzuolo (T14).

**Vincolo sovraordinato:**

SIC ZPS Torrazzuolo





## FILARE FOSSA BOSCA 2

F 2

**CODICE SITO:** F2

**Località:** Torrazzuolo, Fossa Bosca

**Coordinate geografiche da Google maps:**  
44°41'20.0", 11°04'39.1"

**Superficie occupata (ha):** 1,6

**Lunghezza (m):** 800

**Data rilievo:**

15/6/2022 (storico 2013 e 2009)

**Specie principali:** pioppo bianco; secondarie:  
frassino maggiore, farnia, acero campestre,  
pioppo nero;

**Descrizione:** filare singolo posto sull'argine Sud  
della Fossa Bosca. Schedato anche nelle zone  
dell'area SIC del Torrazzuolo (T14).

**Vincolo sovraordinato:**

SIC ZPS Torrazzuolo



# FILARE PIOPPO MUZZA

F 3

**CODICE SITO:** F3

**Località:** Torrazzuolo, Cavo Muzza

**Coordinate geografiche da Google maps:**  
44°41'20.0", 11°04'39.1"

**Superficie occupata (ha):** 1

**Lunghezza (m):** 650

**Data rilievo:**

15/6/2022 (storico 2013 e 200)

**Specie pioppo nero;**

**Descrizione:** filare singolo posto sul lato ovest dello Scolo / Cavo Muzza.

**Vincolo sovraordinato:**

SIC ZPS Torrazzuolo: solo i primi 170 m rientrano nell'area SIC; poi per 480 m il filare rientra nel vincolo del PTCP. Quindi il filare tutelato è di 650 m (170 + 480)





# FILARE POZZI COMUNALI

F 4

**CODICE SITO:** F4

**Località:** Via Mavora, presso campo pozzi comunale

**Coordinate geografiche** da Google maps:  
44°39'14.8", 11°01'17.5"

**Superficie occupata** (ha): 0,5

**Lunghezza** (m): 260

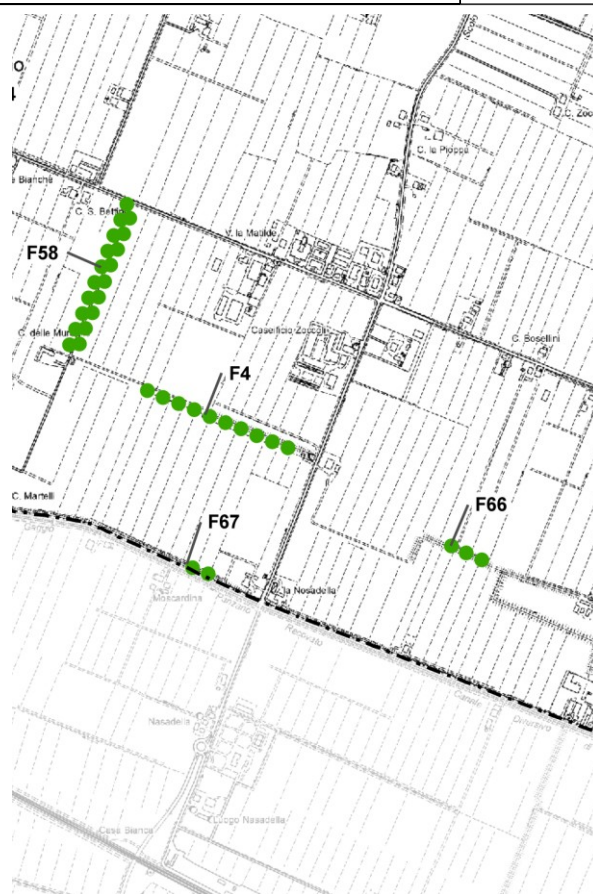
**Data rilievo:**

15/6/2022 (storico 2008)

**Specie prevalenti:** salice bianco e pioppo bianco.

**Descrizione:** filare singolo arboreo-arbustivo orientato est-ovest.

**Vincolo sovraordinato:**



# FILARE CHIESA BAGAZZANO 1

F 5

**CODICE SITO:** F5

**Località:** Via Maestra di Bagazzano, presso la Chiesa di Bagazzano

**Coordinate geografiche** da Google maps:  
44°39'39.2", 11°00'43.4"

**Superficie occupata** (ha): 0,04

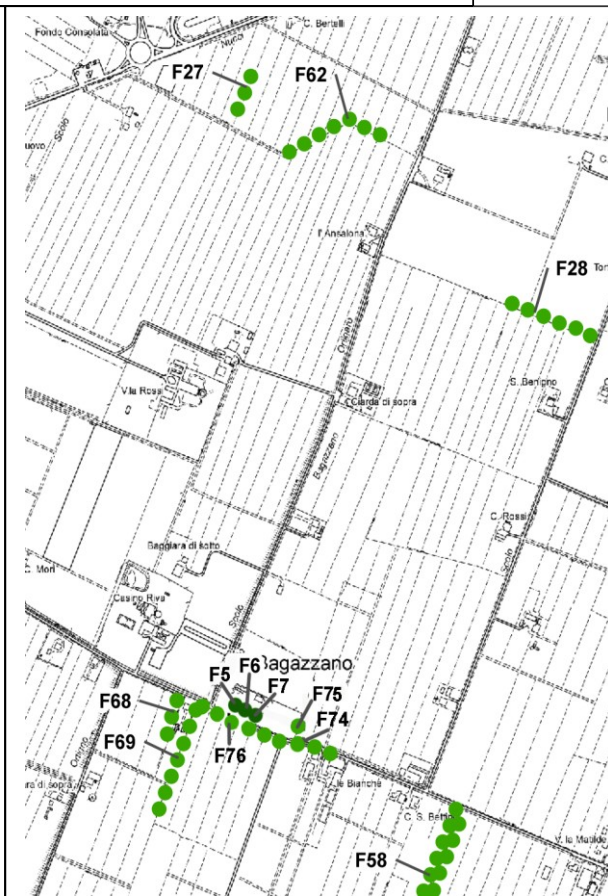
**Lunghezza** (m): 24

**Data rilievo:**  
15/6/2022 (storico 2008)

**Specie:** bagolaro

**Descrizione:** filare singolo di bagolaro orientato nord-sud posto più a ovest.

**Vincolo sovraordinato:**  
Il filare rientra nell'area vincolata della Chiesa di Bagazzano (Bene architettonico 42/2004)





## FILARE CHIESA BAGAZZANO 2

F 6

**CODICE SITO:** F6

**Località:** Via Maestra di Bagazzano, presso la Chiesa di Bagazzano

**Coordinate geografiche da Google maps:**  
44°39'39.2", 11°00'43.7"

**Superficie occupata (ha):** 0,04

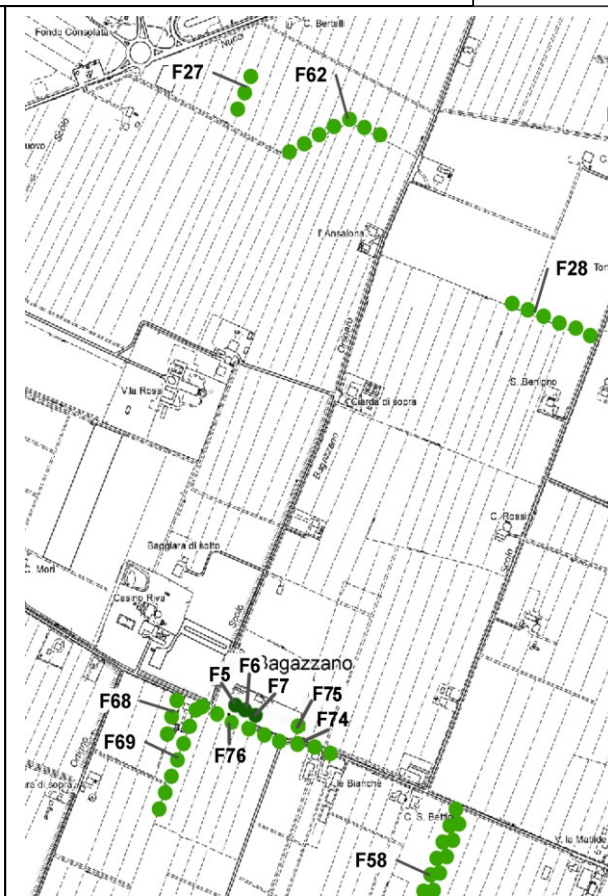
**Lunghezza (m):** 24

**Data rilievo:**  
15/6/2022 (storico 2008)

**Specie:** bagolaro

**Descrizione:** filare singolo di bagolaro orientato nord-sud posto più a est.

**Vincolo sovraordinato:**  
Il filare rientra nell'area vincolata della Chiesa di Bagazzano (Bene architettonico 42/2004)





# FILARE CHIESA BAGAZZANO 3

F 7

**CODICE SITO:** F7

**Località:** Via Maestra di Bagazzano, presso la Chiesa di Bagazzano

**Coordinate geografiche** da Google maps:  
44°39'39.0", 11°00'43.9"

**Superficie occupata** (ha): 0,03

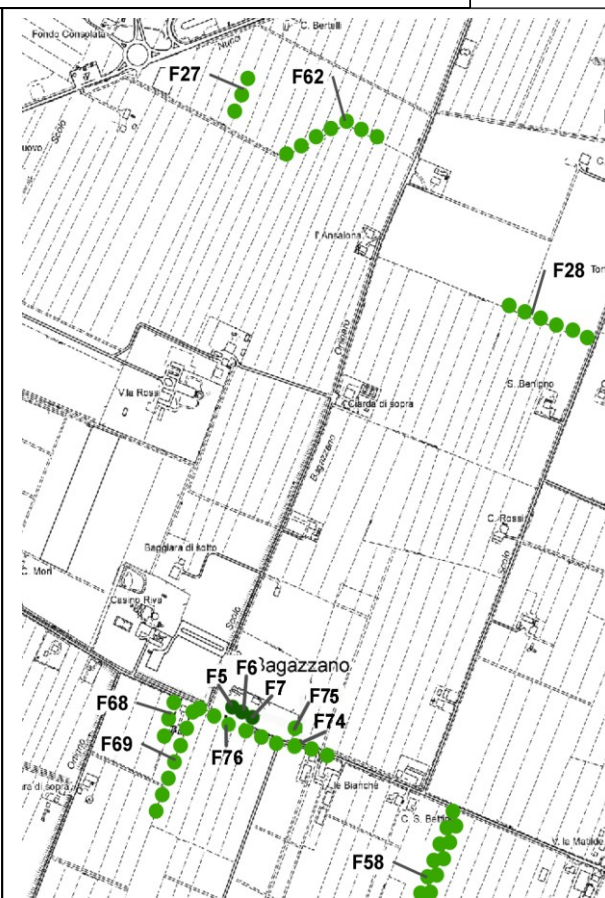
**Lunghezza** (m): 18

**Data rilievo:**  
15/6/2022 (storico 2008)

**Specie:** farnia, acero campestre

**Descrizione:** filare singolo di specie miste orientato nord-sud.

**Vincolo sovraordinato:**  
Il filare rientra nell'area vincolata della Chiesa di Bagazzano (Bene architettonico 42/2004)





## FILARE VIA GATTI

F 8

**CODICE SITO:** F8

**Località:** Casette-Cantone, Via Gatti

**Coordinate geografiche da Google maps:**  
44°41'22.8", 11°03'16.7"

**Superficie occupata (ha):** 0,2

**Lunghezza (m):** 100

**Data rilievo:**

15/6/2022 (storico 2008)

**Specie:** farnia,

**Descrizione:** filare singolo di farnie non in continuità disposte sul lato ovest di Via Gatti. Alcuni alberi sono stati schedati anche singolarmente (A23, A24, A204).

**Vincolo sovraordinato:**





## FILARE VIA PRATI

F 9

**CODICE SITO:** F9

**Località:** Tra Via Prati e Via Provinciale Est

**Coordinate geografiche** da Google maps:  
44°40'40.4", 11°03'00.6"

**Superficie occupata** (ha): 0,1

**Lunghezza** (m): 50

**Data rilievo:**

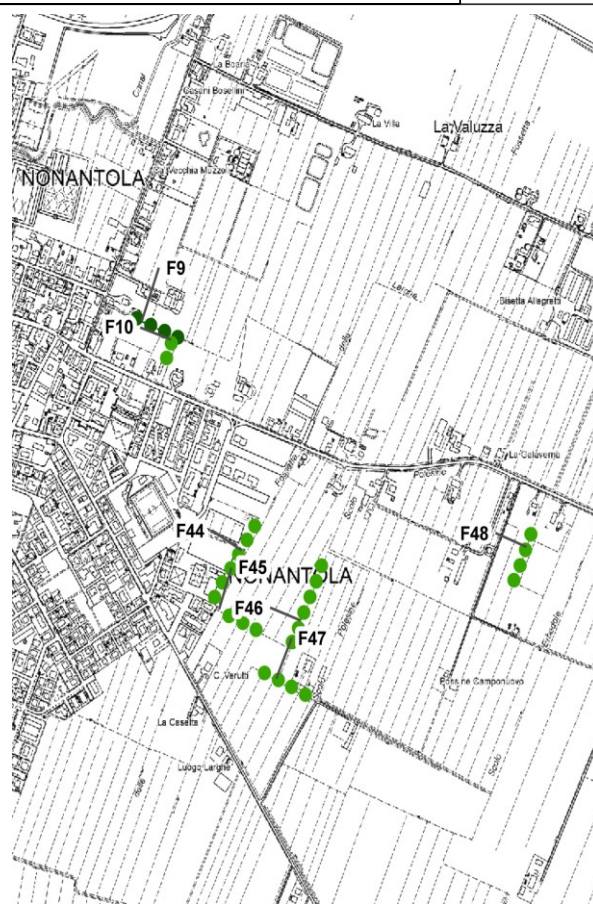
15/6/2022 (storico 2008 e 1991)

**Specie:** principale: farnia, secondarie: olmi, aceri campestri e arbusti quali sanguinello, prugnolo, ligustro,

**Descrizione:** siepe arboreo-arbustiva compatta e in continuità. Le farnie sono state schedate anche singolarmente (A95, A96, A97, A98).

**Vincolo sovraordinato:**

Regione Emilia Romagna DPGR N. 112 1992





# FILARE VIA PROVINCIALE EST

F 10

**CODICE SITO:** F10

**Località:** Tra Via Provinciale Est e Via Prati

**Coordinate geografiche** da Google maps:  
44°40'39.2", 11°03'00.8"

**Superficie occupata** (ha): 0,1

**Lunghezza** (m): 80

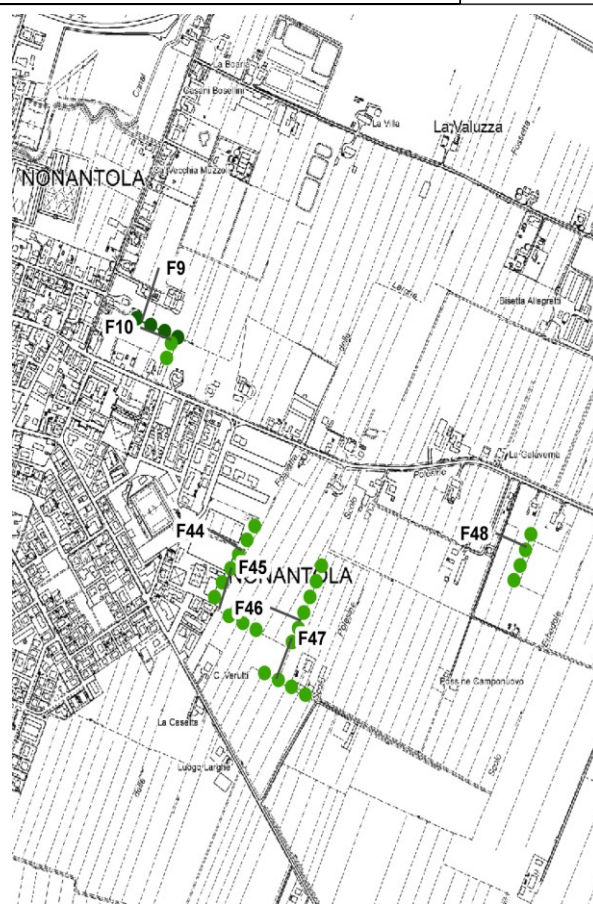
**Data rilievo:**

15/6/2022 (storico 2008)

**Specie:** principale: farnia, secondarie: olmi, aceri campestri e arbusti quali sanguinello, prugnolo, ligustro,

**Descrizione:** siepe arboreo-arbustiva compatta e collocata in continuità con la siepe vincolata F9.

**Vincolo sovraordinato:**









## FILARE 1 vicino FONDO S AGATA

F 12

**CODICE SITO:** F12

**Località:** Via Nonantolana, vicino Fondo S. Agata

**Coordinate geografiche da Google maps:**  
44°39'57.7", 11°02'26.5"

**Superficie occupata (ha):** 0,2

**Lunghezza (m):** 105

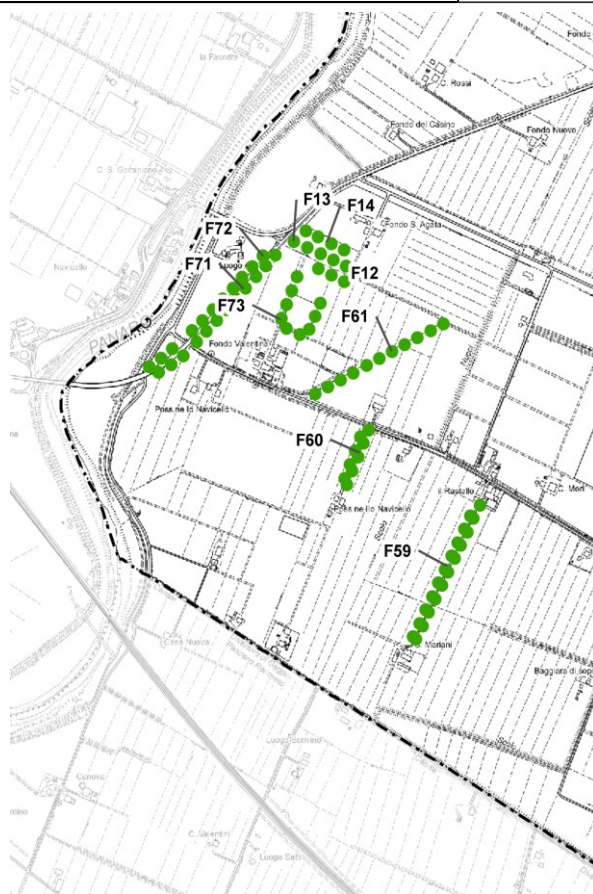
**Data rilievo:**

15/6/2022 (storico 2008)

**Specie prevalente:** farnia, secondarie: acero campestre, frassino, olmo

**Descrizione:** filare alberato parallelo al filare F13 che risulta di impianto più vecchio.

**Vincolo sovraordinato:**





## FILARE 2 vicino FONDO S AGATA

F 13

**CODICE SITO:** F13

**Località:** Via Nonantolana, vicino Fondo S. Agata

**Coordinate geografiche** da Google maps:  
44°40'08.2", 10°59'54.7"

**Superficie occupata** (ha): 0,2

**Lunghezza** (m): 105

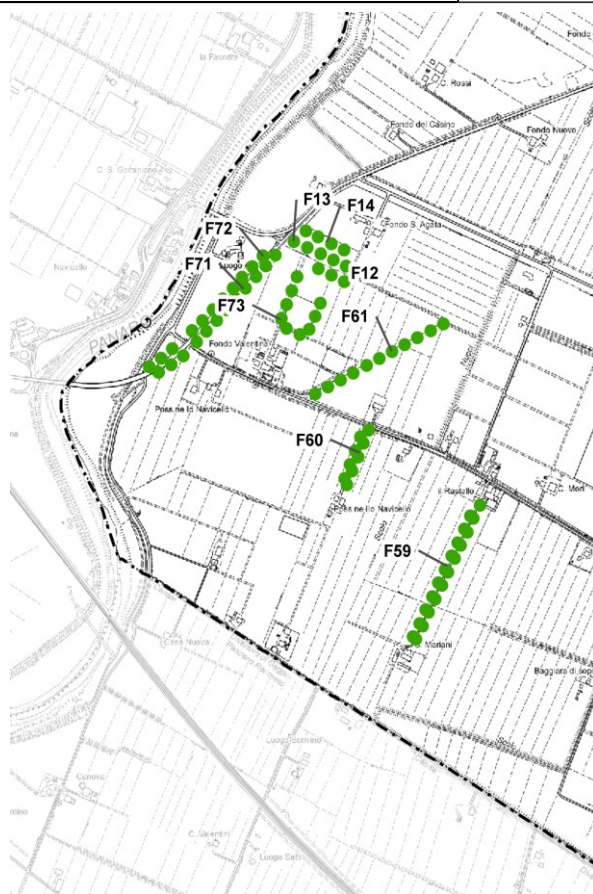
**Data rilievo:**

15/6/2022 (storico 2008)

**Specie prevalente:** farnia, secondarie: acero campestre, frassino, olmo

**Descrizione:** filare alberato parallelo al filare F12 che risulta di impianto più recente.

**Vincolo sovraordinato:**





## FILARI 3 vicino FONDO S AGATA

F 14

**CODICE SITO:** F14

**Località:** Via Nonantolana, vicino Fondo S. Agata

**Coordinate geografiche da Google maps:**  
44°40'08.2", 10°59'54.7"

**Superficie occupata (ha):** 0,3

**Lunghezza (m):** 150

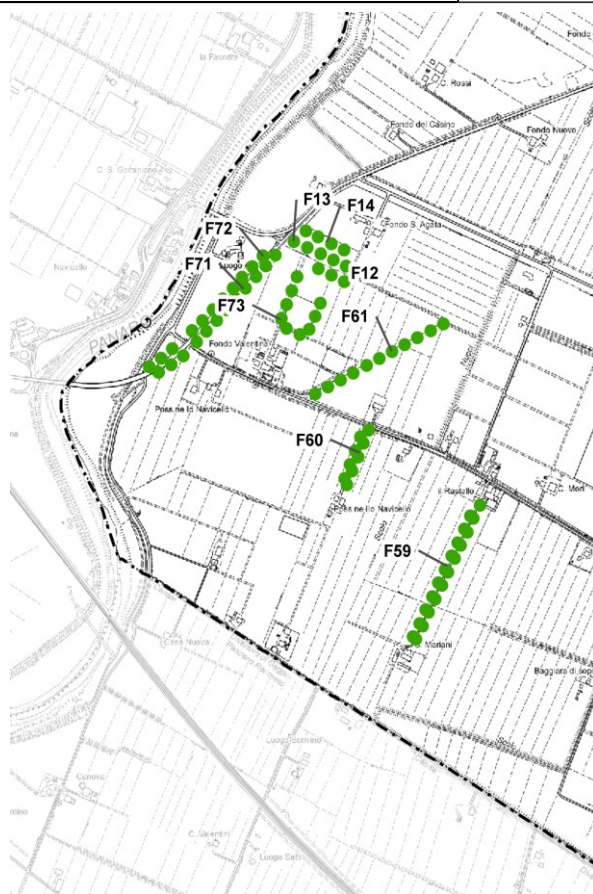
**Data rilievo:**

15/6/2022 (storico 2008)

**Specie prevalente:** farnia, secondarie: acero campestre, frassino, olmo

**Descrizione:** doppio filare alberato disposto in parallelo e disetaneo.

**Vincolo sovraordinato:**





# FILARE VIA GUZZALOCA

F 15

**CODICE SITO:** F15

**Località:** Via Guazzaloca

**Coordinate geografiche da Google maps:**  
44°39'15.8", 11°02'38.5"

**Superficie occupata (ha):** 0,2

**Lunghezza (m):** 150

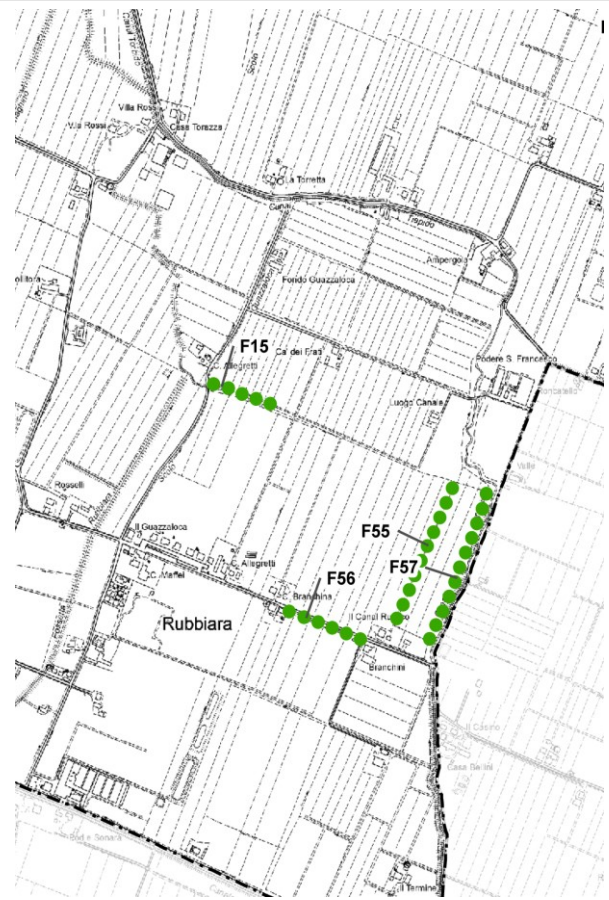
**Data rilievo:**

15/6/2022 (storico 2008)

**Specie prevalente:** farnia, secondarie: acero campestre, olmo

**Descrizione:** filare alberato con siepe campestre orientato est-ovet. L'ultimo tratto del filare è composto di sole farnie. Alcuni alberi sono schedati (A46, A63, A135, A136).

**Vincolo sovraordinato:**





# FILARE VIA GOLFIERA

F 16

**CODICE SITO:** F16

**Località:** Via Larga, Via Golfiera

**Coordinate geografiche** da Google maps:  
44°40'03.6", 11°04'06.3"

**Superficie occupata** (ha): 0,1

**Lunghezza** (m): 101

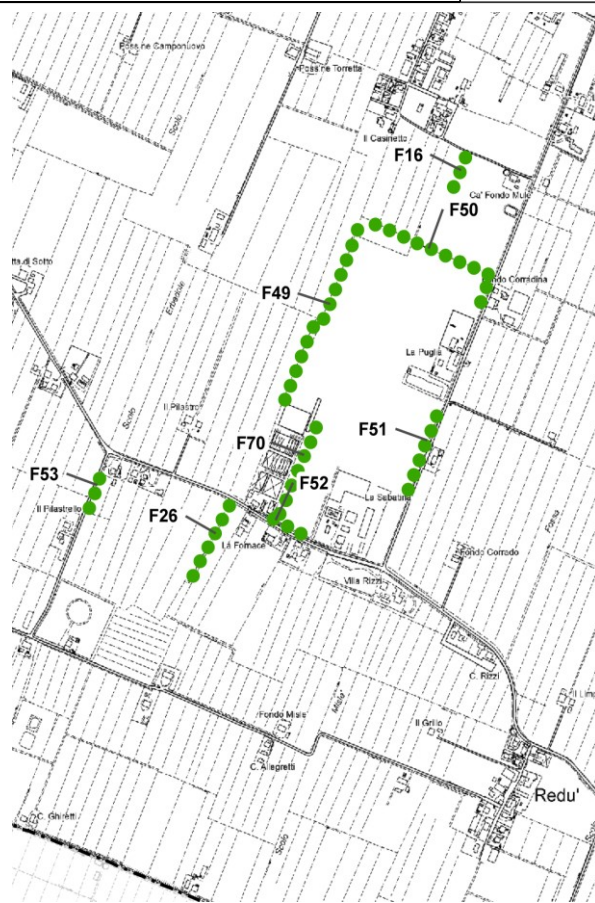
**Data rilievo:**

15/6/2022 (storico 2008)

**Specie:** olmi e farnia,

**Descrizione:** filare alberato non in continuità di olmi con una farnia in testata. Alcuni alberi sono schedati (A197, A198, A199, A200).

**Vincolo sovraordinato:**





# FILARE VIA GUERCINESCA EST

F 17

**CODICE SITO:** F17

**Località:** Via Guercinesca Est angolo Via Guerrine

**Coordinate geografiche** da Google maps:  
44°42'44.2", 11°05'13.0"

**Superficie occupata** (ha): 0,5

**Lunghezza** (m): 390

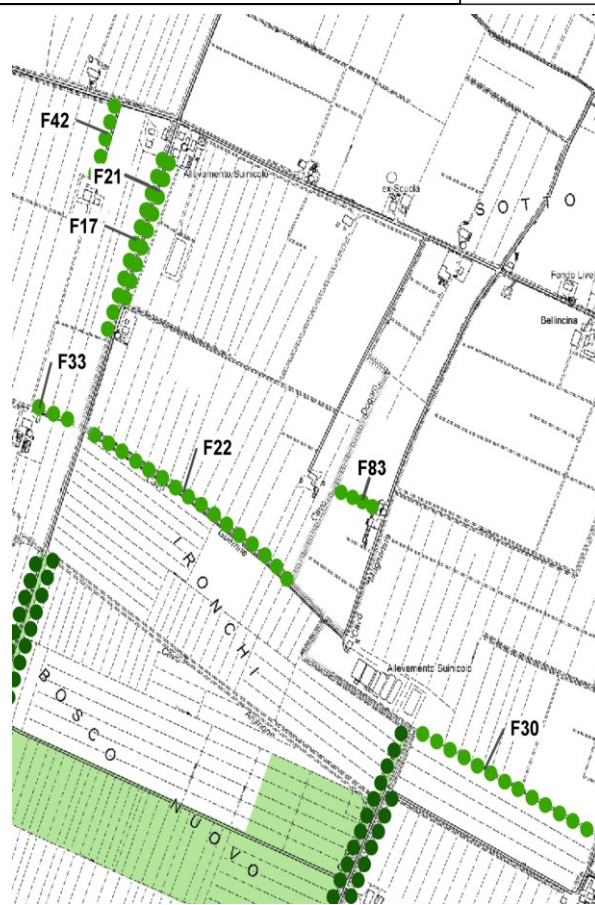
**Data rilievo:**

15/6/2022 (storico 2008)

**Specie principali:** olmo, gelso e vite;  
secondarie: noce, pioppo bianco

**Descrizione:** filare alberato misto che rappresenta una originaria piantata con la vite maritata.

**Vincolo sovraordinato:**





# SIEPE VIA PAGLIERINA

F 18

**CODICE SITO:** F18

**Località:** Campazzo, Via Paglierina

**Coordinate geografiche** da Google maps:  
44°42'20.4", 11°02'58.8"

**Superficie occupata** (ha): 0,5

**Lunghezza** (m): 510

**Data rilievo:**  
15/6/2022 (storico 2008)

**Specie principali:** olmo, rosa canina, nocciolo,  
biancospino

**Descrizione:** siepe campestre  
prevalentemente arbustiva, compatta e in  
continuità.

**Vincolo sovraordinato:**



# SIEPE VIA PAGLIERINA NORD

F 20

**CODICE SITO:** F20

**Località:** La Grande, Via Paglierina

**Coordinate geografiche** da Google maps:  
44°42'55.9", 11°02'35.0"

**Superficie occupata** (ha): 0,1

**Lunghezza** (m): 100

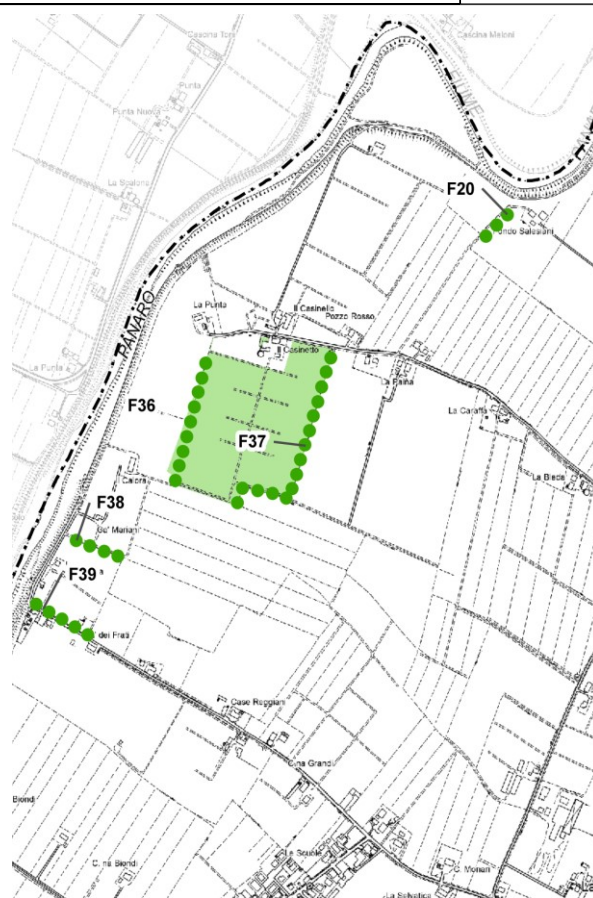
**Data rilievo:**

15/6/2022 (storico 2008)

**Specie principali:** robinia e rovo selvatico

**Descrizione:** siepe campestre prevalentemente arbustiva non in continuità. Fino a qualche anno fa era continua e compatta.

**Vincolo sovraordinato:**





# PIANTATA VIA GUERCINESCA EST

F 21

**CODICE SITO:** F21

**Località:** Via Guercinesca Est vicino angolo Via Guerrine

**Coordinate geografiche da Google maps:**  
44°42'42.9", 11°05'14.1"

**Superficie occupata (ha):** 0,45

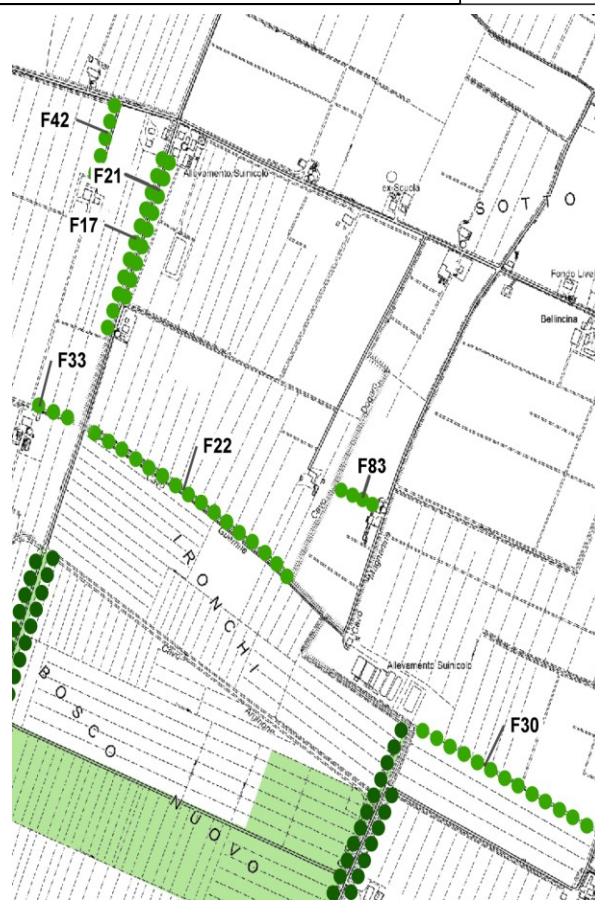
**Lunghezza (m):** 260

**Data rilievo:**  
15/6/2022

**Specie principali:** olmo e vite.

**Descrizione:** doppio filare di olmi con vite maritata (piantata) orientata nord-sud. Meritevole di attenzione.

**Vincolo sovraordinato:**





# FILARE VIA GUERCINESCA EST

F 22

**CODICE SITO:** F22

**Località:** Via Guercinesca Est vicino Fondo I Ronchi

**Coordinate geografiche** da Google maps:  
44°42'25.1", 11°05'13.2"

**Superficie occupata (ha):** 1,0

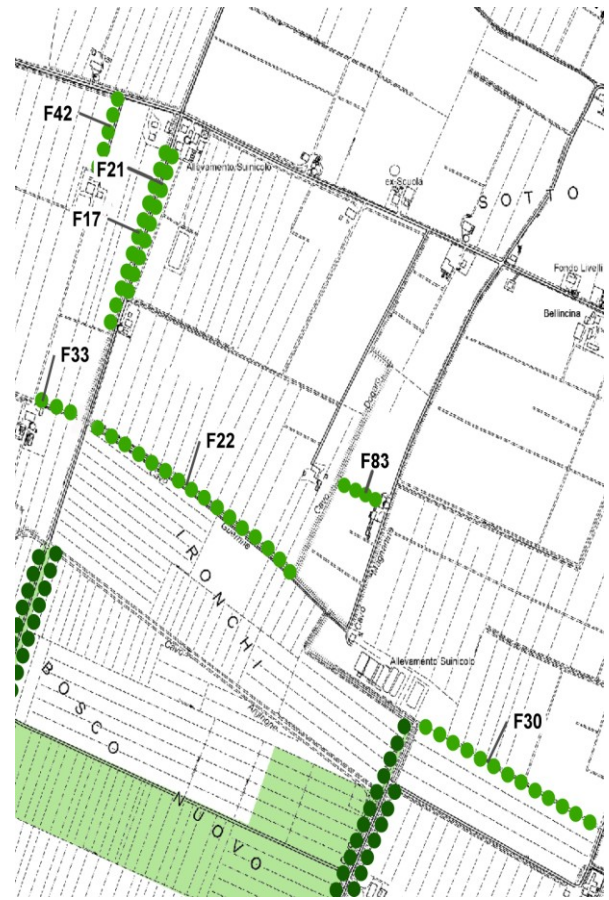
**Lunghezza (m):** 560

**Data rilievo:**  
15/6/2022

**Specie principali:** olmo; secondarie: vite, biancospino, prugnolo, rosa canina.

**Descrizione:** siepe arboreo-arbustiva composta da filare di olmi con ricca componente arbustiva. Orientata est -ovest. Meritevole di attenzione.

**Vincolo sovraordinato:**





# SIEPE CASETTE PAOLETTE

F 23

**CODICE SITO:** F23

**Località:** Casette, Fondo Paolette

**Coordinate geografiche** da Google maps:  
44°41'34.4", 11°03'41.2"

**Superficie occupata** (ha): 0,9

**Lunghezza** (m): 450

**Data rilievo:**

15/6/2022

**Specie principali:** farnia, olmo e noci;  
**secondarie:** arbusti misti.

**Descrizione:** siepe arboreo-arbustiva compatta ma non sempre in continuità. Ricca e varia spontanea è la componente arbustiva. Orientata nord-sud. Meritevole di attenzione.

**Vincolo sovraordinato:**





# FILARI VIA DUE TORRIONI 1

F 24

**CODICE SITO:** F24

**Località:** Torrazzuolo, Fondo Valle di Sotto

**Coordinate geografiche** da Google maps:  
44°41'27.3", 11°05'09.5"

**Superficie occupata** (ha): 1,5

**Lunghezza** (m): 660

**Data rilievo:**

15/6/2022 (storico 2013 e 2009)

**Specie principali:** farnia; secondarie: olmo, gelso, robinia, salici, marusticano e arbusti misti.

**Descrizione:** doppio filare arboreo-arbustiva compatta. Ricca e varia è la componente arbustiva. Orientata nord-sud. Area schedata per il SIC Torrazzuolo (T17)

**Vincolo sovraordinato:**

SIC ZPS Torrazzuolo





# SIEPE LA FIUMA 1

F 25

**CODICE SITO:** F25

**Località:** Torrazzuolo, Fondo La Fiuma

**Coordinate geografiche** da Google maps:  
44°41'01.8", 11°05'46.5"

**Superficie occupata** (ha): 1,0

**Lunghezza** (m): 700

**Data rilievo:**

15/6/2022 (storico 2013)

**Specie principali:** olmo, salice e pioppo;  
secondarie: marusticano, robinia, prugnolo.

**Descrizione:** siepe arboreo-arbustiva compatta in continuità. Ricca e varia è la componente arbustiva. Orientata nord-sud.

**Vincolo sovraordinato:**

SIC ZPS Torrazzuolo





# SIEPE LA FORNACE

F 26

**CODICE SITO:** F26

**Località:** La Fornace, Via Maestra di Redù

**Coordinate geografiche** da Google maps:  
44°39'37.1", 11°03'38.6"

**Superficie occupata** (ha): 0,3

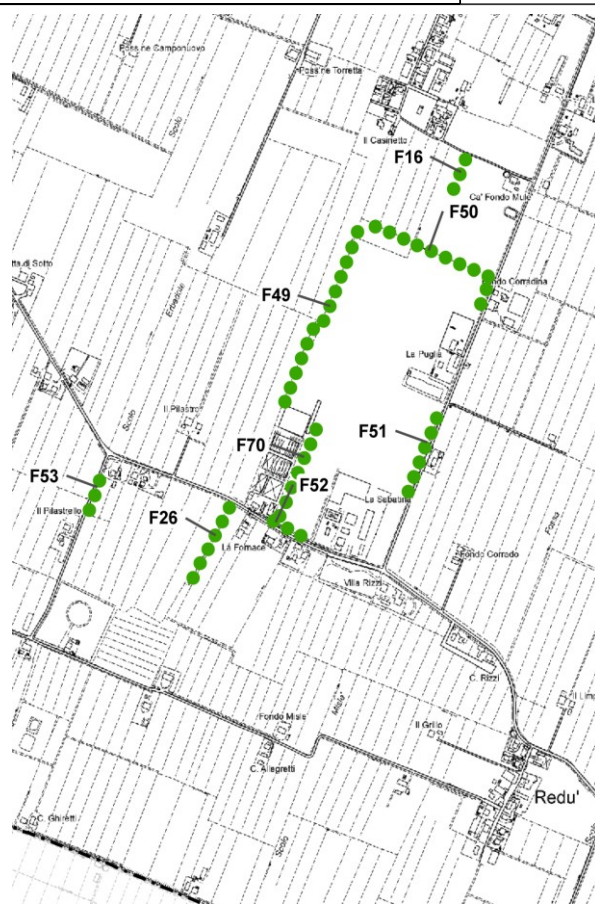
**Lunghezza** (m): 210

**Data rilievo:**  
15/6/2022

**Specie principali:** olmo, marusticano e vite

**Descrizione:** siepe arboreo-arbustiva compatta in continuità. Ricca e varia è la componente arbustiva. Orientata nord-sud.

**Vincolo sovraordinato:**





# SIEPE PROVINCIALE OVEST

F 27

**CODICE SITO:** F27

**Località:** Nonantola, Via Provinciale Ovest

**Coordinate geografiche da Google maps:**  
44°40'20.7", 11°00'46.3"

**Superficie occupata (ha):** 0,3

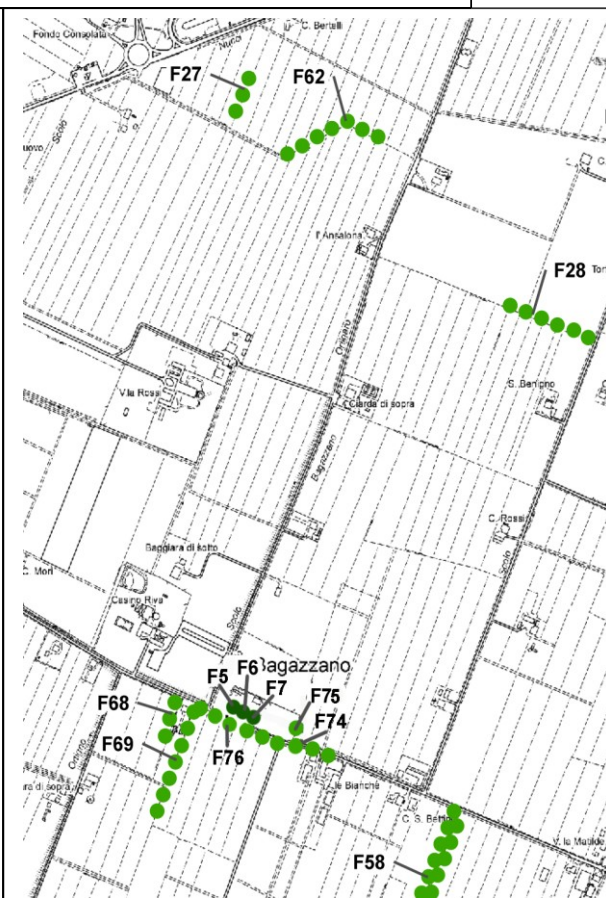
**Lunghezza (m):** 120

**Data rilievo:**  
15/6/2022

**Specie principali:** olmo e pioppo; secondario marusticano

**Descrizione:** siepe arboreo-arbustiva compatta in continuità. Ricca e varia è la componente arbustiva. Orientata nord-sud.

**Vincolo sovraordinato:**





# SIEPE VIA REBECCHI

F 28

**CODICE SITO:** F28

**Località:** Via Rebecchi, tra Fondo S. Benigno e Fondo Prato Tortella

**Coordinate geografiche** da Google maps:  
44°40'04.5", 11°01'16.1"

**Superficie occupata (ha):** 0,3

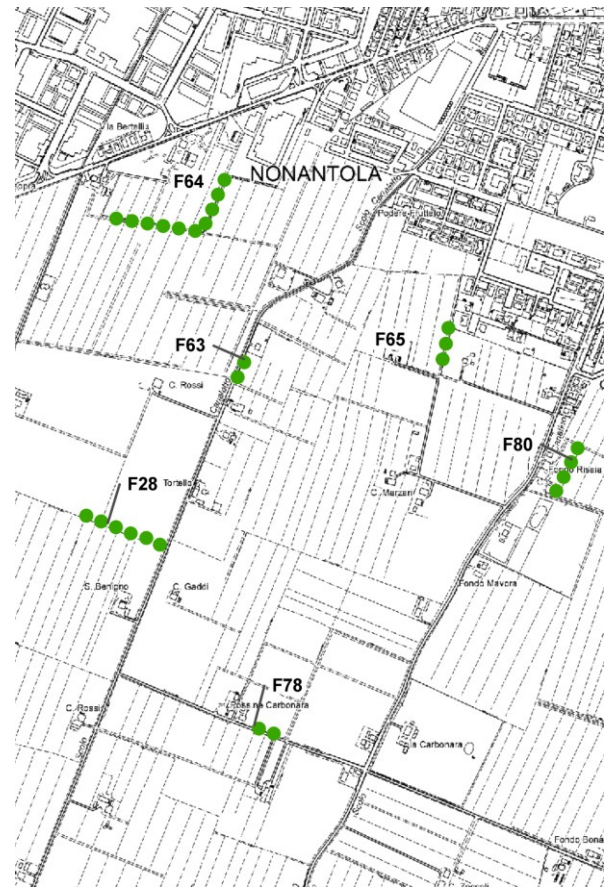
**Lunghezza (m):** 150

**Data rilievo:**  
15/6/2022

**Specie principali:** olmo e pioppo

**Descrizione:** siepe arboreo-arbustiva compatta in continuità. Ricca e varia è la componente arbustiva. Orientata est-ovest.

**Vincolo sovraordinato:**





# SIEPE SAN CLAUDIO

F 29

**CODICE SITO:** F29

**Località:** Via Guercinesca Est, Fondo San Claudio

**Coordinate geografiche** da Google maps:  
44°42'33.1", 11°06'31.6"

**Superficie occupata (ha):** 1,0

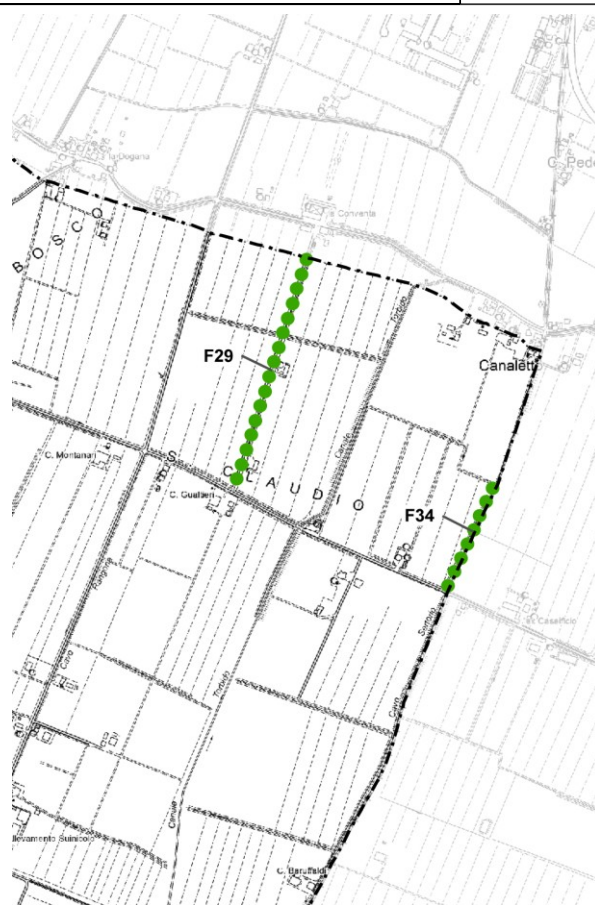
**Lunghezza (m):** 500

**Data rilievo:**  
15/6/2022

**Specie principali:** frassino meridionale, olmo, acero campestre; **secondario:** gelso, marusticano, biancospino, salice, melograno

**Descrizione:** siepe arboreo-arbustiva compatta in continuità. Ricca e varia è la componente arbustiva. Orientata nord-sud.

**Vincolo sovraordinato:**





## SIEPE VIA CASELLE

F 30

**CODICE SITO:** F30

**Località:** Via Caselle

**Coordinate geografiche** da Google maps:  
44°42'03.0"N, 11°05'53.4"E

**Superficie occupata** (ha): 0,9

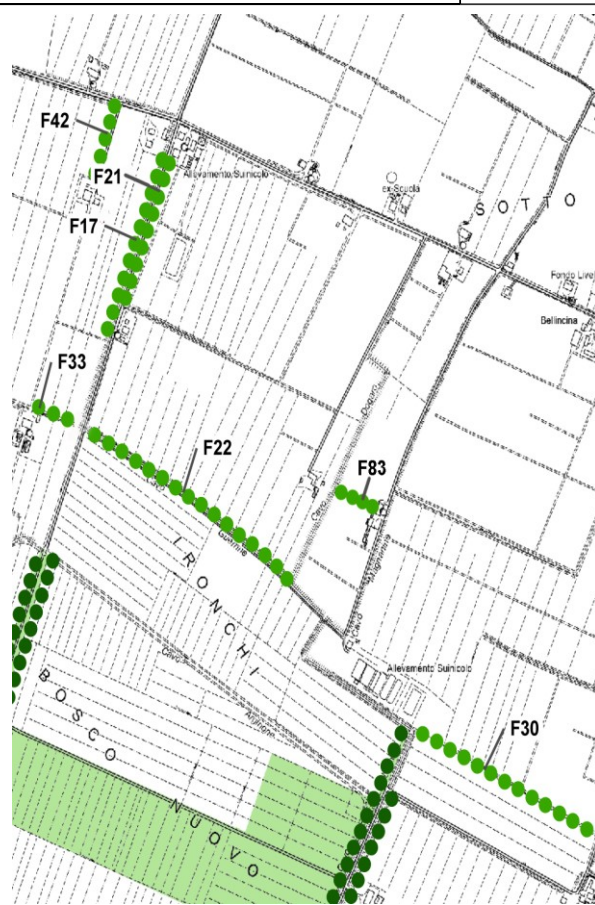
**Lunghezza** (m): 470

**Data rilievo:**  
15/6/2022

**Specie** principali: olmo; secondario:  
marusticano, prugnolo, corniolo

**Descrizione:** siepe prevalentemente arbustiva compatta in continuità. Ricca e varia è la componente arbustiva. Orientata est-ovest. Meritevole di attenzione.

**Vincolo sovraordinato:**





# FILARI VIALE DELLE QUERCE

F 31

**CODICE SITO:** F31

**Località:** Torrazzuolo, Via Bosco Guerrino,  
Viale delle Querce

**Coordinate geografiche** da Google maps:  
44°41'57.9", 11°04'46.9"

**Superficie occupata** (ha): 3,0

**Lunghezza** (m): 1.470

**Data rilievo:**  
15/6/2022 (storico 2013)

**Specie principali:** farnia

**Descrizione:** filare arboreo di farnia con siepe campestre compatta alla base. Ricca e varia è la componente arbustiva. Orientata nord-sud. Area schedata per il SIC Torrazzuolo (T16)

**Vincolo sovraordinato:**  
SIC ZPS Torrazzuolo





## FILARE VIA BOSCO GUERRINO

F 32

**CODICE SITO:** F32

**Località:** Torrazzuolo, Via Bosco Guerrino,

**Coordinate geografiche** da Google maps:  
44°41'30.0", 11°04'30.4"

**Superficie occupata** (ha): 0,4

**Lunghezza** (m): 350

**Data rilievo:**

15/6/2022 (storico 2013)

**Specie principali:** farnia

**Descrizione:** filare arboreo di farnia con siepe campestre compatta alla base. Ricca e varia è la componente arbustiva. Orientata nord-sud. Area schedata per il SIC Torrazzuolo (T16)

**Vincolo sovraordinato:**

SIC ZPS Torrazzuolo





# FILARI CAVO GUERRINE

F 33

**CODICE SITO:** F33

**Località:** Via Guaercinesca Est, Cavo Guerrine,

**Coordinate geografiche** da Google maps:  
44°42'29.1", 11°05'02.5"

**Superficie occupata** (ha): 0,5

**Lunghezza** (m): 100 + 50

**Data rilievo:**

15/6/2022

**Specie principali:** farnia

**Descrizione:** doppio filare farnia: quello posto a nord è più lungo (100 m) e più recente rispetto a quello a sud (50 m). Orientato est-ovest e in continuità paesaggistica con la siepe F22.

**Vincolo sovraordinato:**





## SIEPE CONFINE NORD EST

F 34

**CODICE SITO:** F34

**Località:** Via Guarcinesca Est, Fondo S. Claudio confine,

**Coordinate geografiche** da Google maps:  
44°42'20.3", 11°06'51.9"

**Superficie occupata (ha):** 0,5

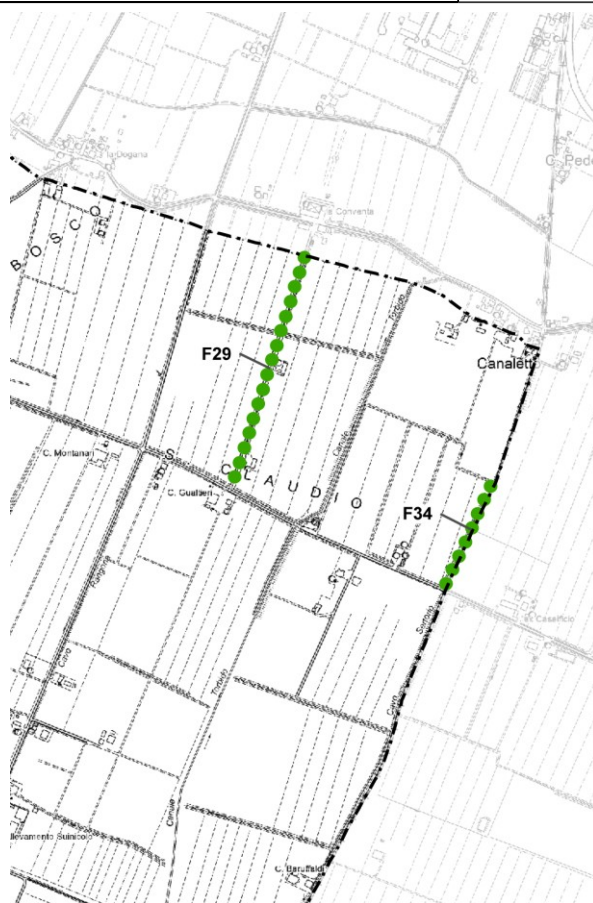
**Lunghezza (m):** 270

**Data rilievo:**  
15/6/2022

**Specie principali:** olmo, robinia, marusticani;  
secondarie arbusti spontanei

**Descrizione:** siepe arboreo-arbustiva compatta con una ricca e rigogliosa componente arbustiva mista. Orientato nord-sud.

**Vincolo sovraordinato:**





# FILARE CANAL TORBIDO TORRAZZUOLO

F 35

**CODICE SITO:** F35

**Località:** Torrazzuolo, Stradello Prati

**Coordinate geografiche** da Google maps:  
44°41'25.1", 11°04'09.6"

**Superficie occupata** (ha): 4,9

**Lunghezza** (m): 2.200

**Data rilievo:**

15/6/2022

**Specie principali:** frassino maggiore, pioppo nero;

**Descrizione** filare singolo posto lungo lo Stradello Prati che costeggia l'argine sud del Canal Torbido. Area schedata per il SIC Torrazzuolo (T15)

**Vincolo sovraordinato:**

SIC ZPS Torrazzuolo





# SIEPE VIA RUGGINENTA 1

F 36

**CODICE SITO:** F36

**Località:** Via Rugginenta, vicino Fondo Il Casinetto

**Coordinate geografiche** da Google maps:  
44°42'42.4", 11°01'59.5"

**Superficie occupata (ha):** 0,3

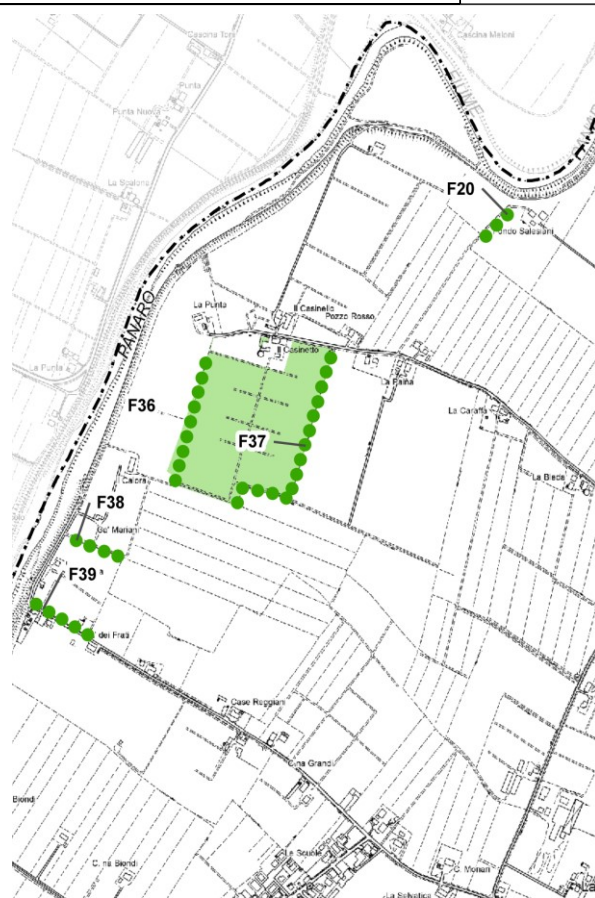
**Lunghezza (m):** 320

**Data rilievo:**  
15/6/2022

**Specie principali:** corniolo;

**Descrizione** siepe arbustiva composta prevalentemente da corniolo.

**Vincolo sovraordinato:**





## SIEPE VIA RUGGINENTA 2

F 37

**CODICE SITO:** F37

**Località:** Via Rugginenta, vicino Fondo Il Casinetto

**Coordinate geografiche** da Google maps:  
44°42'40.6", 11°02'12.7"

**Superficie occupata (ha):** 0,5

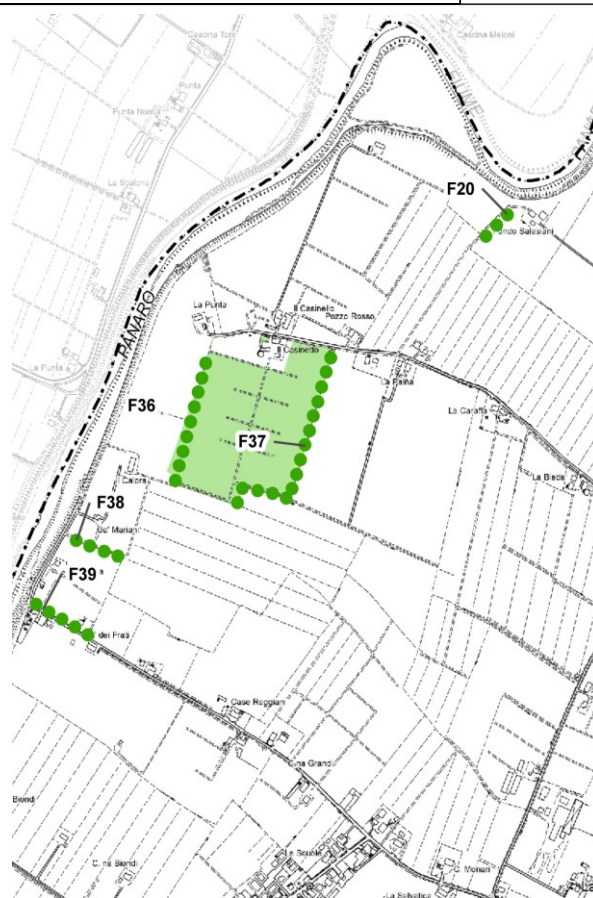
**Lunghezza (m):** 520

**Data rilievo:**  
15/6/2022

**Specie principali:** olmo; **secondarie:** arbusti misti

**Descrizione** siepe arboreo - arbustiva con una ricca componente arbustiva mista (soprattutto corniolo).

**Vincolo sovraordinato:**





# FILARE VIA PIOPPI ARGINE PANARO

F 38

**CODICE SITO:** F38

**Località:** Via Pioppi, vicino all'argine del Panaro

**Coordinate geografiche** da Google maps:  
44°42'30.2", 11°01'47.5"

**Superficie occupata (ha):** 0,3

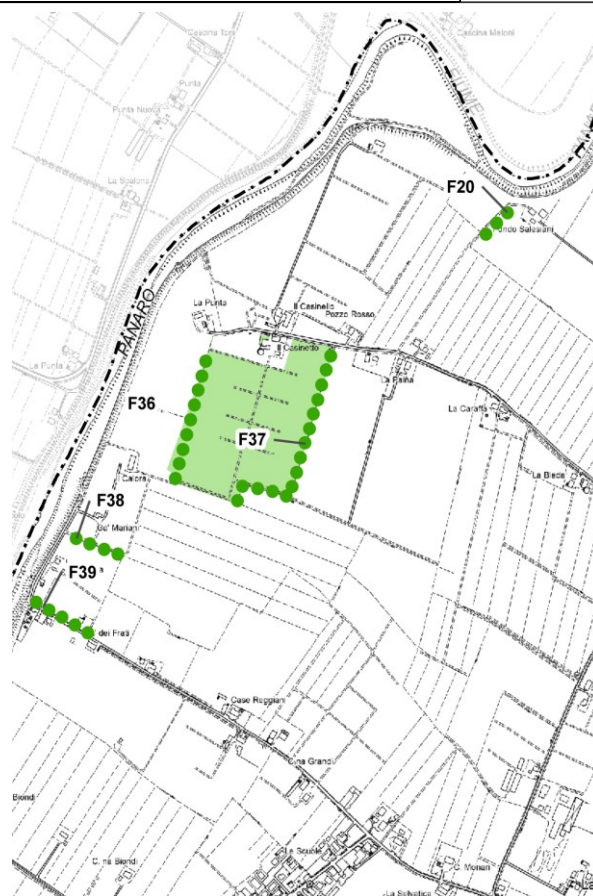
**Lunghezza (m):** 150

**Data rilievo:**  
15/6/2022

**Specie principali:** gelso, noce, farnia;  
secondarie: biancospino e acero campestre

**Descrizione** filare arboreo - arbustivo con una ricca componente arbustiva mista (soprattutto biancospino).

**Vincolo sovraordinato:**





## FILARE VIA PIOPPI

F 39

**CODICE SITO:** F39

**Località:** Via Pioppi,

**Coordinate geografiche da Google maps:**  
44°42'25.3", 11°01'41.6"

**Superficie occupata (ha):** 0,2

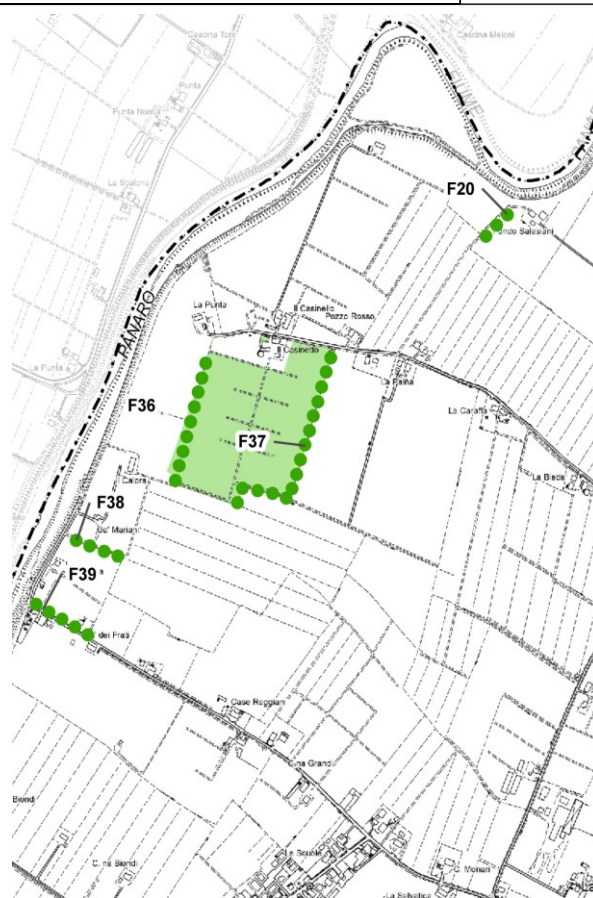
**Lunghezza (m):** 110

**Data rilievo:**  
15/6/2022

**Specie principali:** bagolaro, olmo e noce;  
**secondarie:** corniolo, biancospino, gelso

**Descrizione** filare arboreo - arbustivo con una ricca componente arbustiva mista (soprattutto corniolo).

**Vincolo sovraordinato:**





# FILARE VIA OPPIO

F 40

**CODICE SITO:** F40

**Località:** Via Oppio,

**Coordinate geografiche** da Google maps:  
44°41'13.0", 11°03'42.6"

**Superficie occupata** (ha): 0,3

**Lunghezza** (m): 150

**Data rilievo:**

17/6/2022

**Specie principali:** olmo e vite

**Descrizione** filare di olmi con vite maritata (piantata). Una delle ultime piantate presenti. Meritevole di attenzione.

**Vincolo sovraordinato:**





# SIEPE CANAL TORBIDO 1

F 41

**CODICE SITO:** F41

**Località:** Via Muzza Sud,

**Coordinate geografiche da Google maps:**  
44°41'42.7", 11°06'17.5"

**Superficie occupata (ha):** 1

**Lunghezza (m):** 670

**Data rilievo:**  
17/6/2022

**Vincolo sovraordinato:**





## FILARI PIOPPI VIA GUERCINESCA

F 42

**CODICE SITO:** F42

**Località:** Via Guercinesca Est,

**Coordinate geografiche** da Google maps:  
44°42'47.9", 11°05'08.9"

**Superficie occupata** (ha): 0,2

**Lunghezza** (m): 150

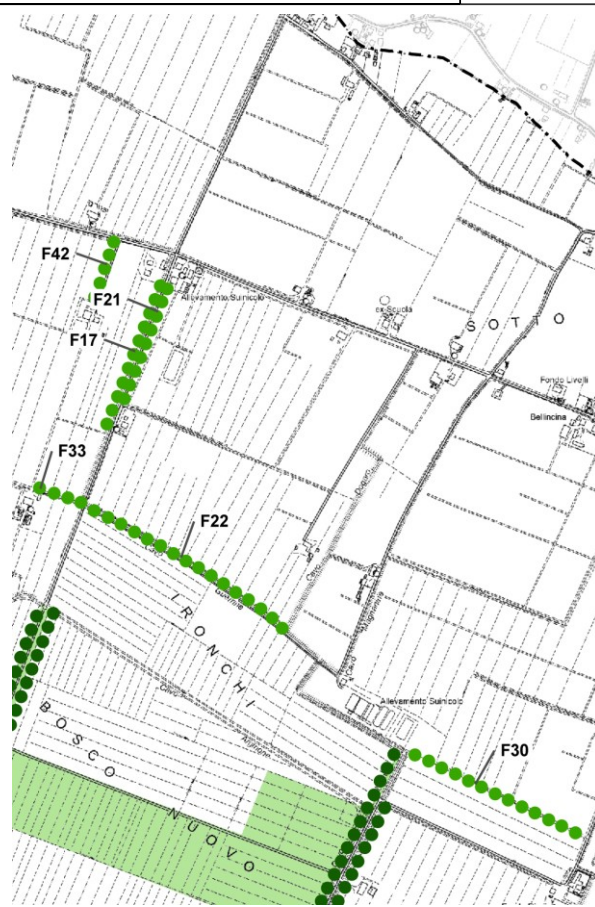
**Data rilievo:**

17/6/2022

**Specie** principale: pioppo cipressino:  
secondaria: pioppo bianco

**Descrizione** doppio filare alberato di pioppi cipressini neri e bianchi che conduce ad una abitazione privata.

**Vincolo sovraordinato:**





# SIEPE VIA MUSLÈ

F 43

**CODICE SITO:** F43

**Località:** Via Mislè vicino angolo Via Oppio,

**Coordinate geografiche** da Google maps:  
44°40'58.2", 11°04'48.5"

**Superficie occupata** (ha): 0,3

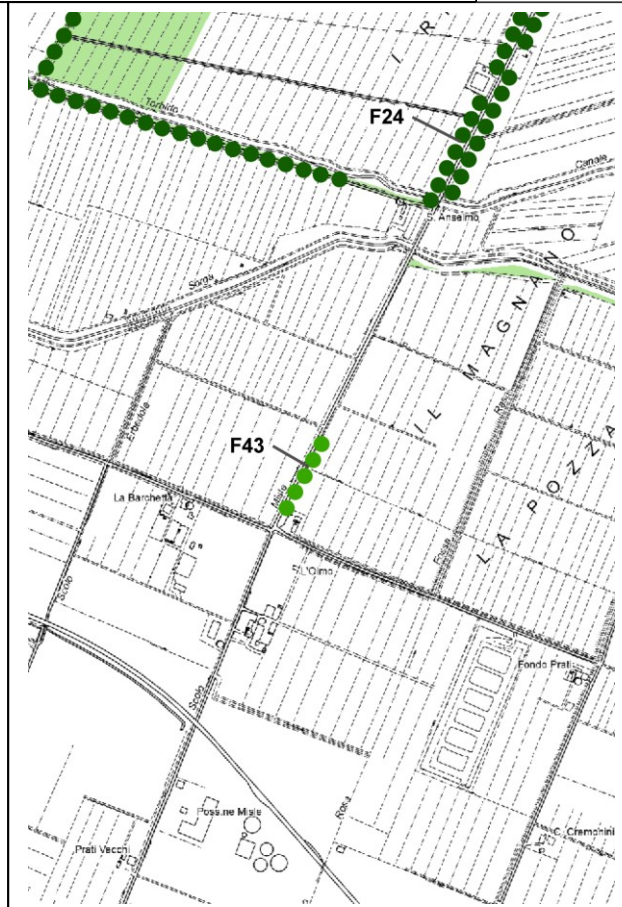
**Lunghezza** (m): 250

**Data rilievo:**  
17/6/2022

**Specie principali:** farnia; secondarie: olmo

**Descrizione** siepe arboreo - arbustiva non in continuità con una ricca componente arbustiva mista.

**Vincolo sovraordinato:**





# FILARE VIA MUSLÈ

F 44

**CODICE SITO:** F44

**Località:** Nonantola, Via G. Mazzini vicino Polisportiva,

**Coordinate geografiche** da Google maps:  
44°40'23.6", 11°03'07.3"

**Superficie occupata (ha):** 0,3

**Lunghezza (m):** 135

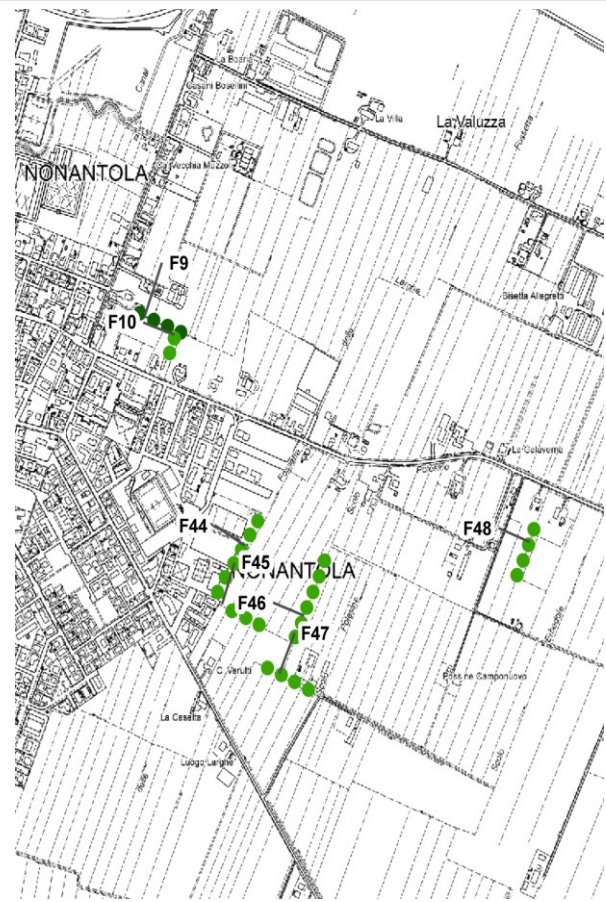
**Data rilievo:**

17/6/2022

**Specie principali:** olmo

**Descrizione** filare composto in prevalenza di olmi non in continuità nella parte retrostante della Polisportiva.

**Vincolo sovraordinato:**





# FILARE VIA MAESTRADI REDÙ 1

F 45

**CODICE SITO:** F45

**Località:** Nonantola, Via Maestra di Redù,

**Coordinate geografiche** da Google maps:  
44°40'19.9", 11°03'07.5"

**Superficie occupata** (ha): 0,3

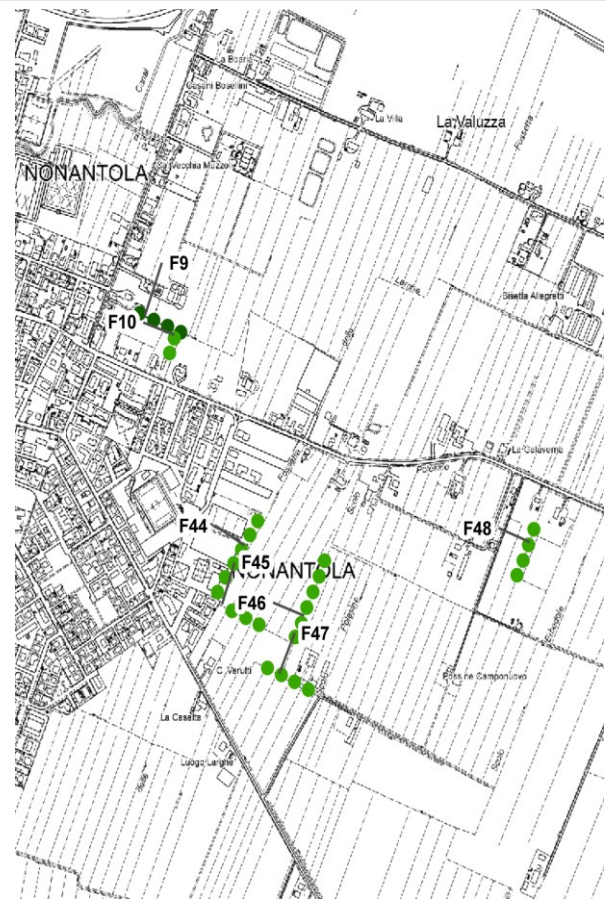
**Lunghezza** (m): 160

**Data rilievo:**  
17/6/2022

**Specie principali:** olmo

**Descrizione** siepe prevalentemente  
arbustiva composta da olmo e corniolo.

**Vincolo sovraordinato:**





## FILARE VIA MAESTRADI REDÙ 2

F 46

**CODICE SITO:** F46

**Località:** Nonantola, Via Maestra di Redù,

**Coordinate geografiche** da Google maps:  
44°40'20.6", 11°03'15.2"

**Superficie occupata** (ha): 0,3

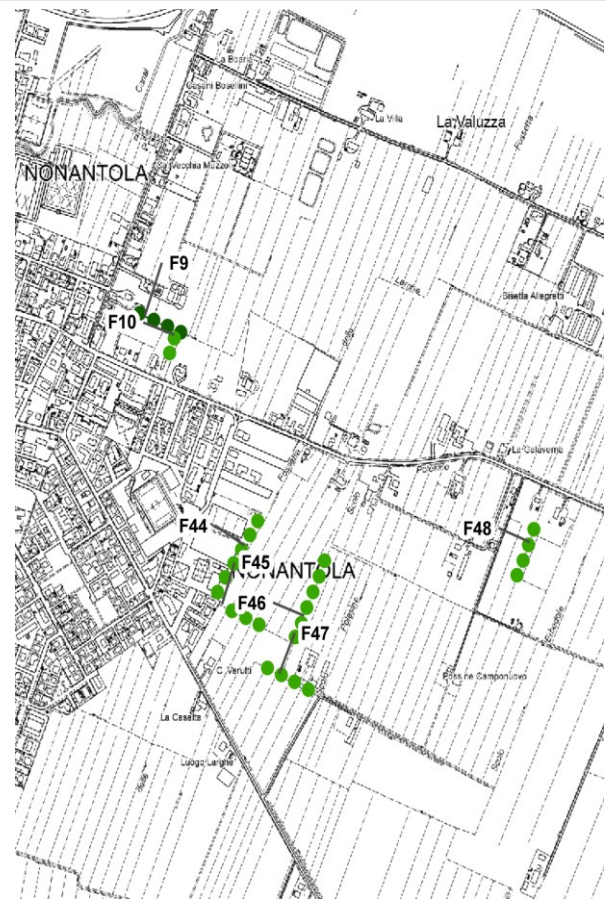
**Lunghezza** (m): 210

**Data rilievo:**  
17/6/2022

**Specie principali:** olmo e farnia

**Descrizione** siepe arboreo – arbustiva compatta con ricca componente arbustiva composta soprattutto di prugnolo.

**Vincolo sovraordinato:**





# FILARE VIA MAESTRADI REDÙ 3

F 47

**CODICE SITO:** F47

**Località:** Nonantola, Via Maestra di Redù,

**Coordinate geografiche** da Google maps:  
44°40'14.8", 11°03'14.0"

**Superficie occupata** (ha): 0,2

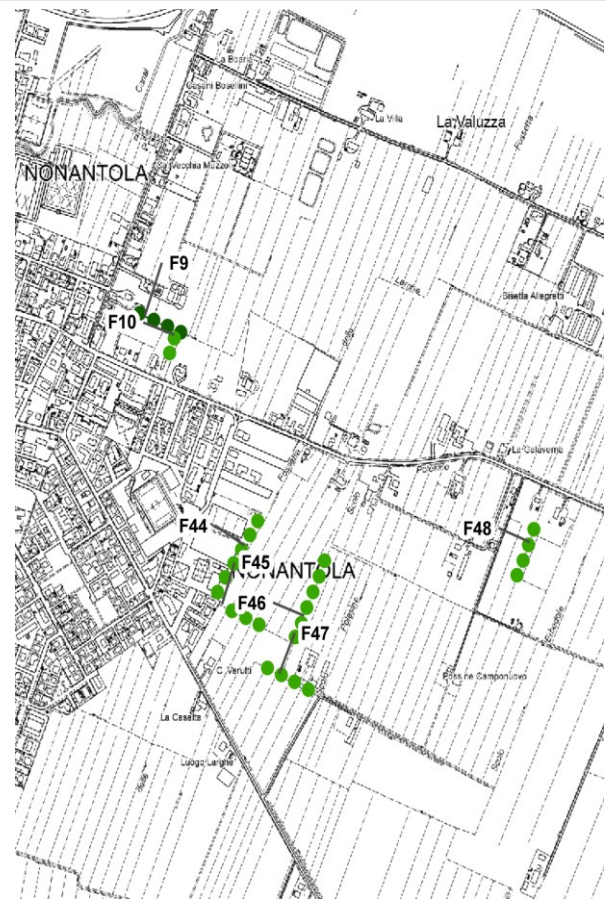
**Lunghezza** (m): 130

**Data rilievo:**  
17/6/2022

**Specie principali:** olmo e marusticano

**Descrizione** siepe arboreo – arbustiva compatta con ricca componente arbustiva composta soprattutto di prugnolo.

**Vincolo sovraordinato:**





# FILARE VIA DELLE LARGHE

F 48

**CODICE SITO:** F48

**Località:** Via Larga, Via delle Larghe,

**Coordinate geografiche** da Google maps:  
44°40'23.6", 11°03'39.6"

**Superficie occupata** (ha): 0,2

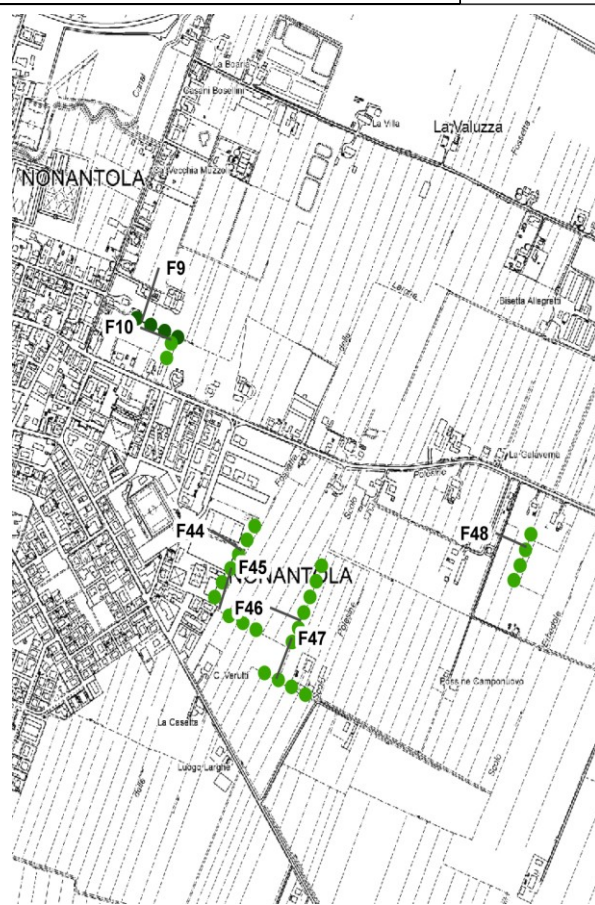
**Lunghezza** (m): 120

**Data rilievo:**  
17/6/2022

**Specie principali:** olmo

**Descrizione** siepe arboreo – arbustiva solo in parte compatta con ricca componente arbustiva composta soprattutto di prugnolo.

**Vincolo sovraordinato:**





# FILARE FORNACE 1

F 49

**CODICE SITO:** F49

**Località:** La Fornace, Via Maestra di Redù,

**Coordinate geografiche** da Google maps:  
44°39'56.4", 11°03'53.4"

**Superficie occupata** (ha): 0,8

**Lunghezza** (m): 500

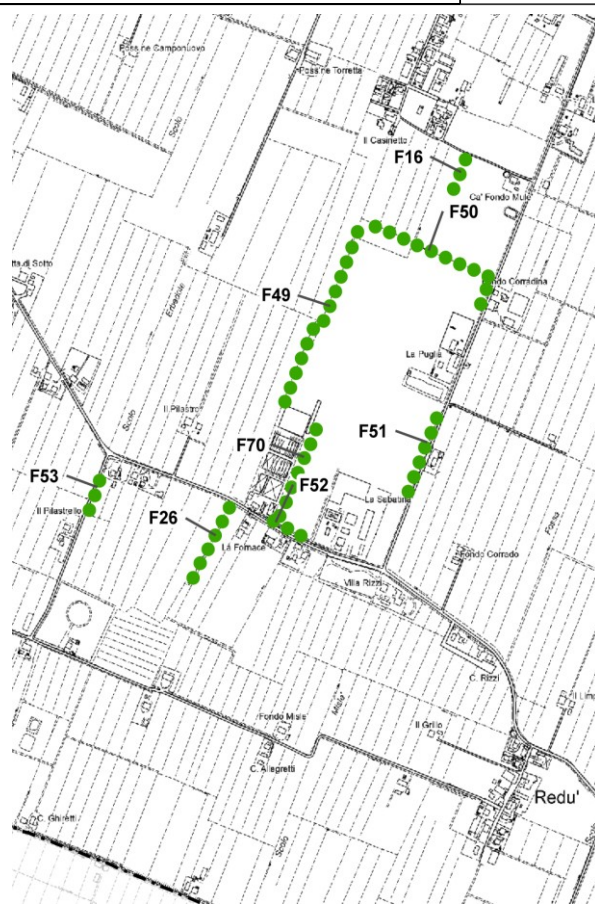
**Data rilievo:**

17/6/2022

**Specie principali:** farnia; secondarie: salice e prugnolo

**Descrizione** siepe arboreo – arbustiva in parte gran parte compatta con ricca componente arbustiva composta soprattutto di prugnolo.

**Vincolo sovraordinato:**





# FILARE VIA MISLÈ FORNACE 1

F 50

**CODICE SITO:** F50

**Località:** La Fornace, Via Mislè,

**Coordinate geografiche** da Google maps:  
44°39'57.9", 11°04'07.5"

**Superficie occupata** (ha): 0,7

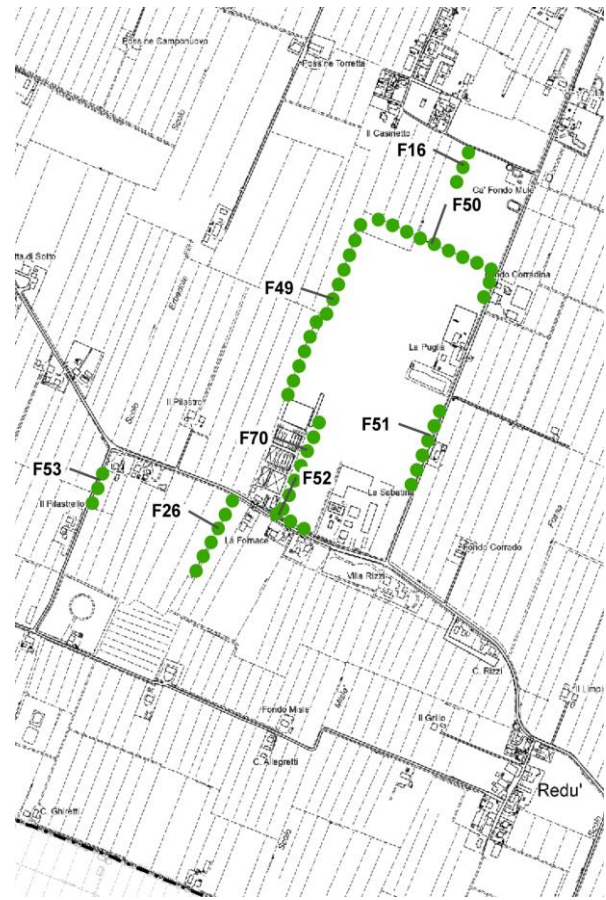
**Lunghezza** (m): 430

**Data rilievo:**  
17/6/2022

**Specie principali:** farnia; secondarie: salice e prugnolo

**Descrizione** siepe arboreo – arbustiva in parte gran parte compatta con ricca componente arbustiva composta soprattutto di prugnolo.

**Vincolo sovraordinato:**





# FILARE VIA MISLÈ FORNACE 2

F 51

**CODICE SITO:** F51

**Località:** La Fornace, Via Mislè,

**Coordinate geografiche** da Google maps:  
44°39'46.6", 11°04'04.1"

**Superficie occupata** (ha): 0,4

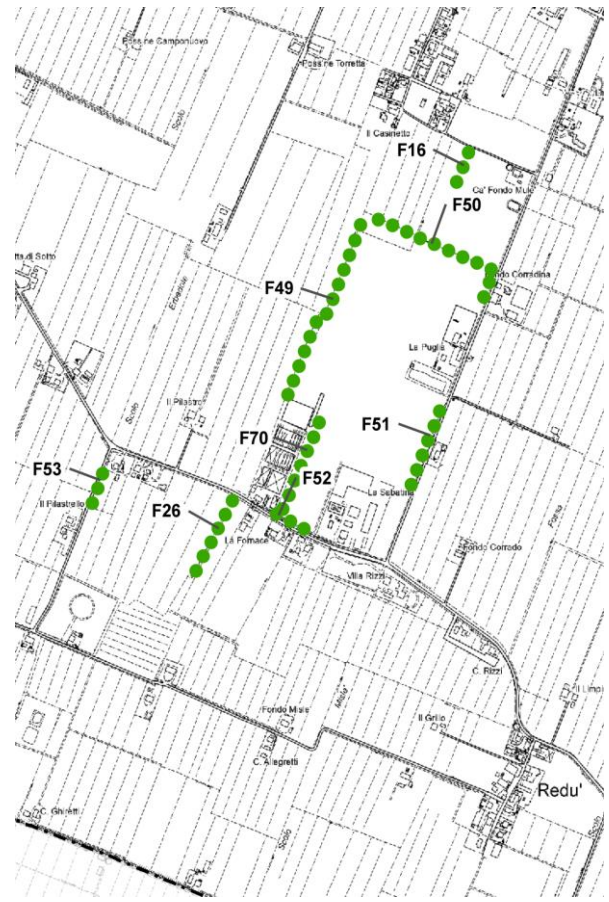
**Lunghezza** (m): 220

**Data rilievo:**  
17/6/2022

**Specie principali:** farnia; secondarie: piante da frutto

**Descrizione** filare arboreo caratterizzato dalla presenza di qualche farnia e piante da frutto in varietà mista.

**Vincolo sovraordinato:**





## FILARE FORNACE 2

F 52

**CODICE SITO:** F52

**Località:** La Fornace, Via Maestra di Redù,

**Coordinate geografiche** da Google maps:  
44°39'38.2", 11°03'47.9"

**Superficie occupata** (ha): 0,2

**Lunghezza** (m): 100

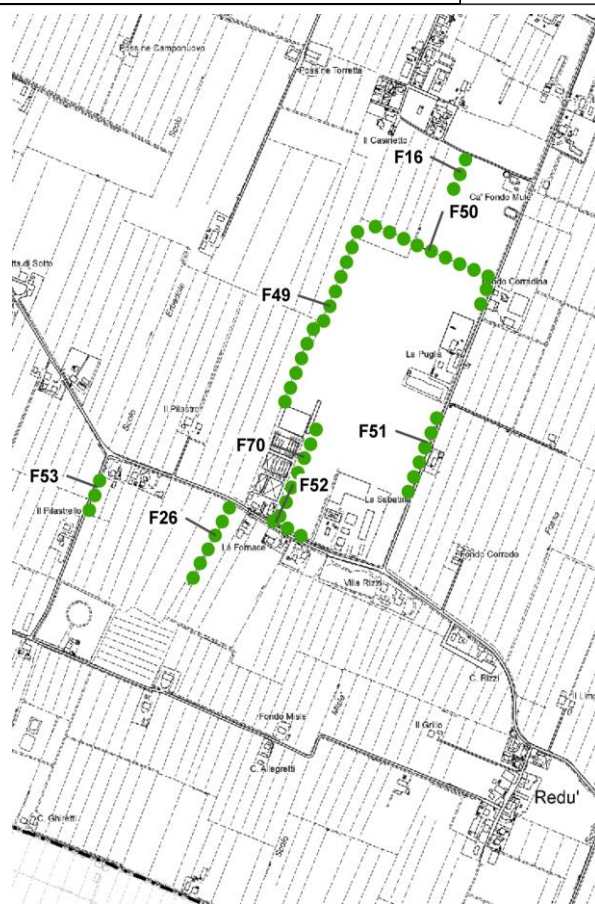
**Data rilievo:**

17/6/2022

**Specie principali:** farnia

**Descrizione** filare di farnie alla base del quale si sviluppa una siepe potata e mantenuta in forma obbligata.

**Vincolo sovraordinato:**





# FILARE VIA PILASTRELLO

F 53

**CODICE SITO:** F53

**Località:** La Fornace, Via Maestra di Redù,

**Coordinate geografiche da Google maps:**  
44°39'41.9", 11°03'47.5"

**Superficie occupata (ha):** 0,1

**Lunghezza (m):** 90

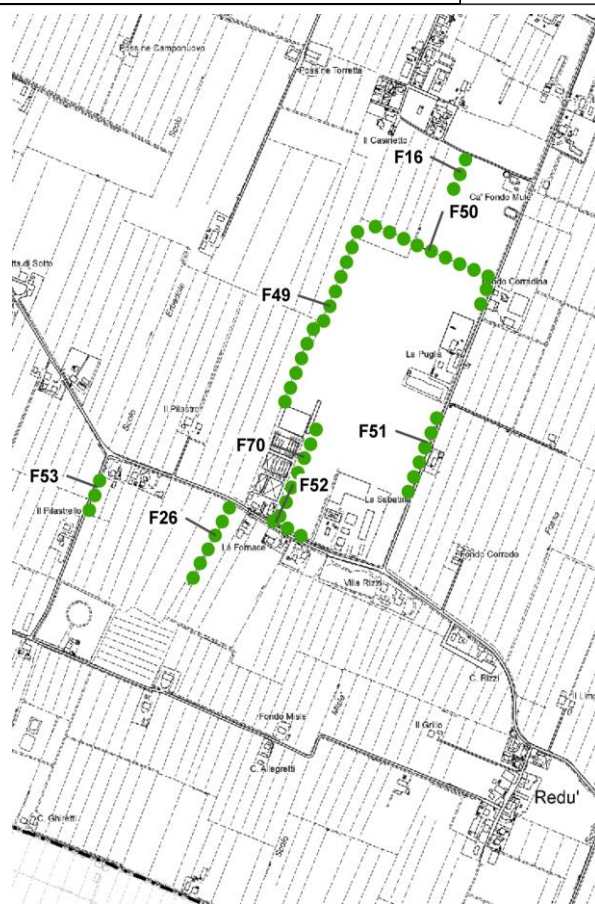
**Data rilievo:**

17/6/2022

**Specie principali:** noci e vite; secondarie: olmo

**Descrizione** filare di noci con vite maritata;  
presenza di un bel esemplare di olmo.

**Vincolo sovraordinato:**





## SIEPI VIA DUE TORRIONI 2

F 54

**CODICE SITO:** F54

**Località:** Torrazzuolo, Fondo Bosco Nuovo

**Coordinate geografiche** da Google maps:  
44°41'47.4", 11°05'25.5"

**Superficie occupata** (ha): 2

**Lunghezza** (m): 1090

**Data rilievo:**

15/6/2022 (storico 2013 e 2009)

**Specie principali:** corniolo, olmo, prugnolo, acero campestre, biancospino, nocciolo, marusticano, ligustro e noce.

**Descrizione:** siepe doppia prevalentemente arbustiva e compatta. Orientata nord-sud. Area schedata per il SIC Torrazzuolo (T17)

**Vincolo sovraordinato:**

SIC ZPS Torrazzuolo





# SIEPE VIA RISAIA 1

F 55

**CODICE SITO:** F55

**Località:** Rubbiara, Via Risaia

**Coordinate geografiche** da Google maps:  
44°39'02.9", 11°02'58.2"

**Superficie occupata** (ha): 0,3

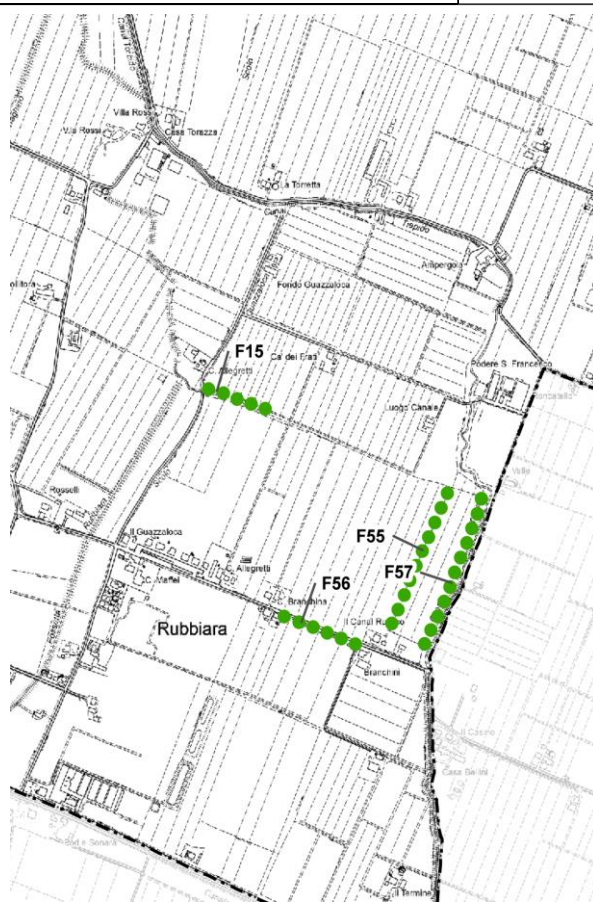
**Lunghezza** (m): 350

**Data rilievo:**  
17/6/2022

**Specie principali:** acero campestre, sambuco;  
secondarie: corniolo, biancospino, olmo.

**Descrizione:** siepe prevalentemente  
arbustiva, compatta, con una ricca e  
diversificata presenza di arbusti.

**Vincolo sovraordinato:**





## FILARE VIA RISAIA 2

F 56

**CODICE SITO:** F56

**Località:** Rubbiara, Via Risaia

**Coordinate geografiche da Google maps:**  
44°38'58.5", 11°02'46.2"

**Superficie occupata (ha):** 0,1

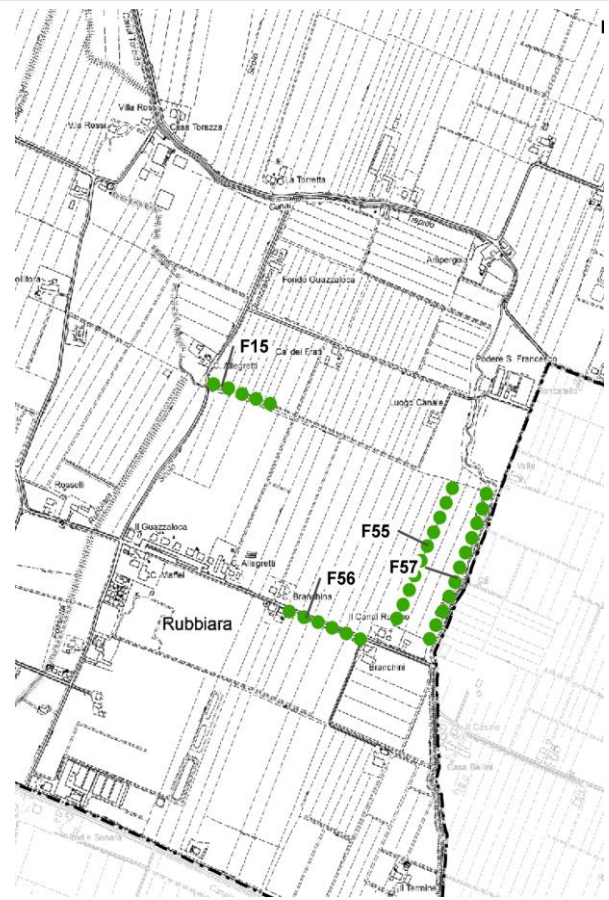
**Lunghezza (m):** 130

**Data rilievo:**  
17/6/2022

**Specie principali:** pioppo.

**Descrizione:** filare di pioppi posto nel lato sud della strada.

**Vincolo sovraordinato:**





## FILARE VIA SEBENICO

F 57

**CODICE SITO:** F57

**Località:** Via Sebenico, Canal Torbido

**Coordinate geografiche** da Google maps:  
44°39'01.3", 11°03'02.1"

**Superficie occupata** (ha): 0,4

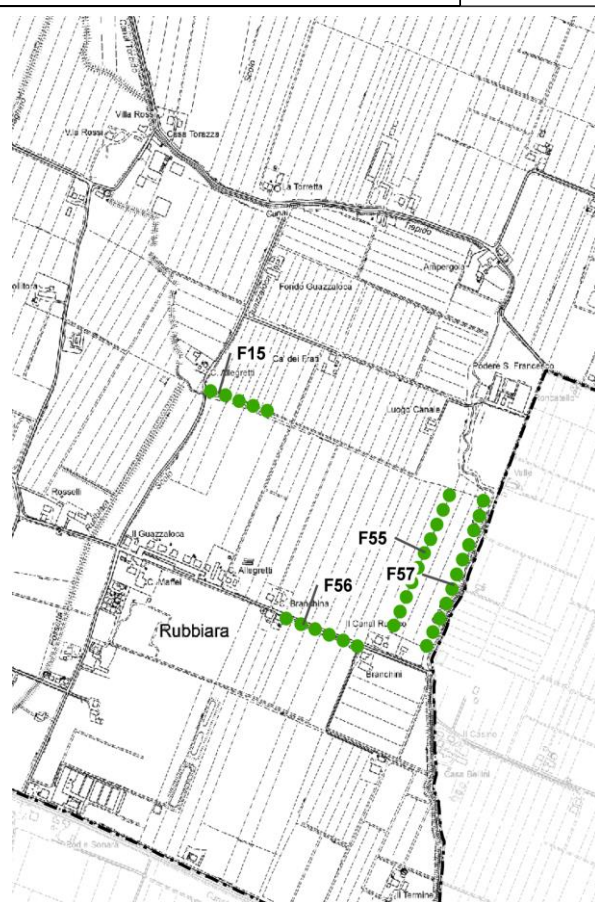
**Lunghezza** (m): 380

**Data rilievo:**  
17/6/2022

**Specie principali:** farnia, noce, pioppo cipressino; secondarie: marusticano, pioppo, frassino, salice bianco.

**Descrizione:** filare arboreo in continuità disposto lungo il Canal Torbido. Meritevole di attenzione.

**Vincolo sovraordinato:**





# FILARE PIOPPI BAGAZZANO 1

F 58

**CODICE SITO:** F58

**Località:** Via Maestra di Bagazzano

**Coordinate geografiche da Google maps:**  
44°39'26.4", 11°01'02.5"

**Superficie occupata (ha):** 0,3

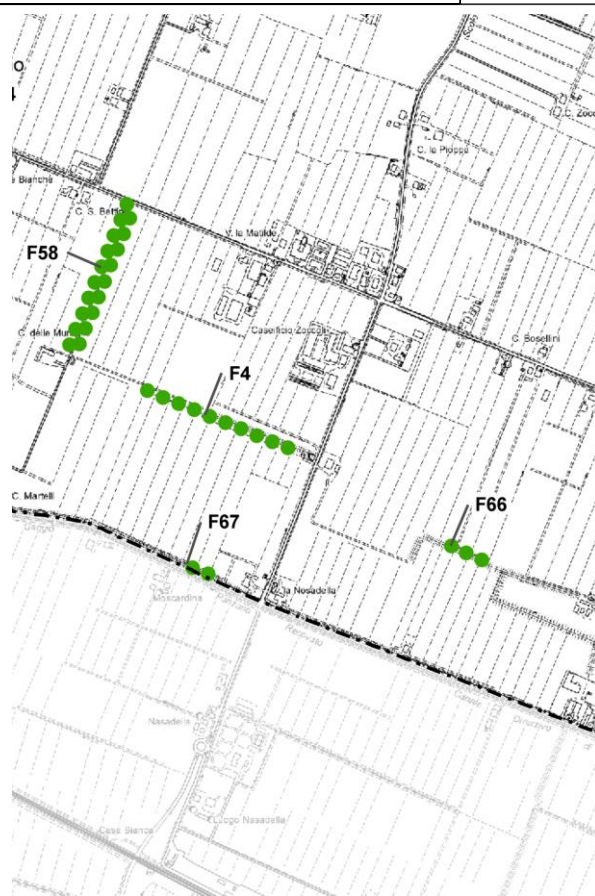
**Lunghezza (m):** 350

**Data rilievo:**  
17/6/2022

**Specie:** pioppo cipressino;

**Descrizione:** doppio filare di pioppi cipressini che conducono ad un complesso di abitazioni. Filari orientati nord-sud

**Vincolo sovraordinato:**





## FILARE PIOPPI BAGAZZANO 2

F 59

**CODICE SITO:** F59

**Località:** Via Maestra di Bagazzano

**Coordinate geografiche da Google maps:**  
44°39'42.0", 11°00'10.2"

**Superficie occupata (ha):** 0,4

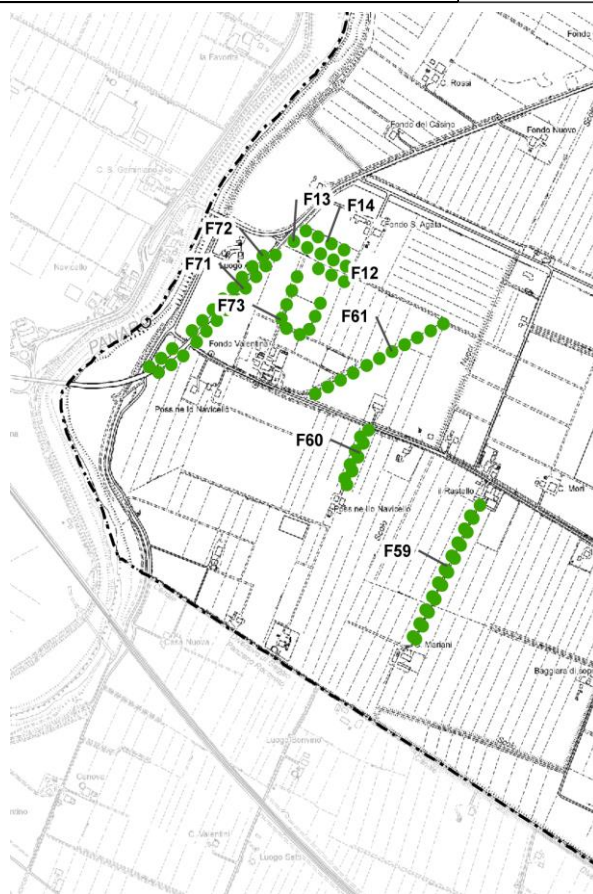
**Lunghezza (m):** 380

**Data rilievo:**  
17/6/2022

**Specie:** pioppo cipressino;

**Descrizione:** doppio filare di pioppi cipressini che conducono a Villa Mariani. Filari orientati nord-sud

**Vincolo sovraordinato:**





# FILARE PIOPPI BAGAZZANO 3

F 60

**CODICE SITO:** F60

**Località:** Via Maestra di Bagazzano

**Coordinate geografiche da Google maps:**  
44°39'51.6", 10°59'60.0"

**Superficie occupata (ha):** 0,2

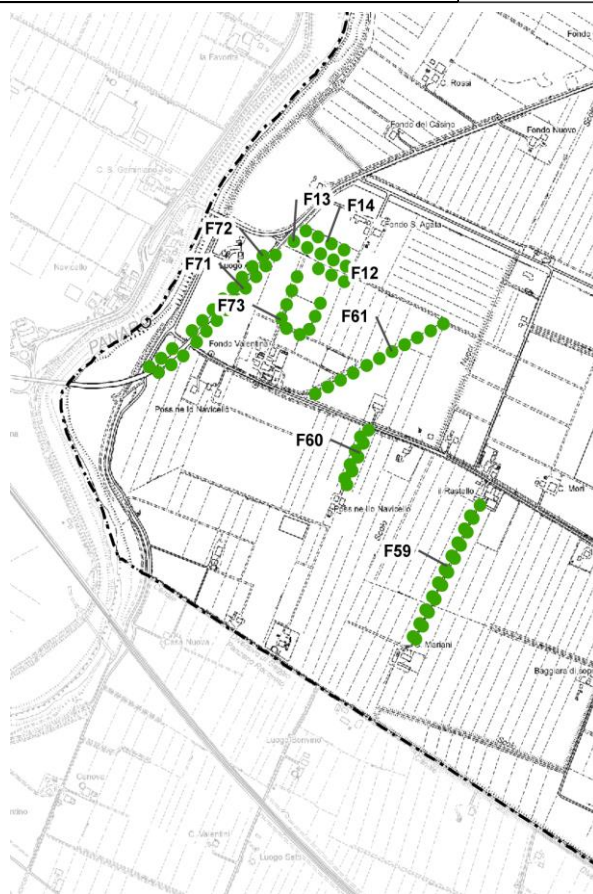
**Lunghezza (m):** 160

**Data rilievo:**  
17/6/2022

**Specie:** pioppo cipressino;

**Descrizione:** doppio filare di pioppi cipressini che conducono al complesso Possessione Navicello. Filari orientati nord-sud

**Vincolo sovraordinato:**





## FILARE BAGAZZANO 4

F 61

**CODICE SITO:** F61

**Località:** Navicello, Via Maestra di Bagazzano

**Coordinate geografiche da Google maps:**  
44°39'58.8", 11°00'01.6"

**Superficie occupata (ha):** 0,3

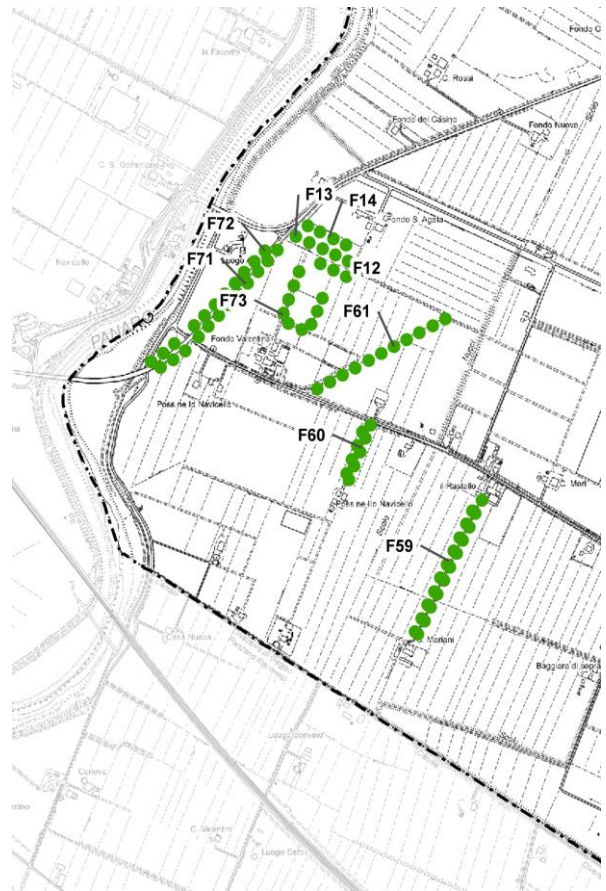
**Lunghezza (m):** 360

**Data rilievo:**  
17/6/2022

**Specie principali:** noce, robinia, frassino;  
secondarie: marusticano, olmi, nocciolo;

**Descrizione:** siepe arborea - arbustivo compatta ma non sempre in continuità. Ha un orientamento inclinato nord-est sud ovest.

**Vincolo sovraordinato:**









# SIEPE VIA REBECCHI 1

F 63

**CODICE SITO:** F63

**Località:** Via Rebecchi

**Coordinate geografiche** da Google maps:  
44°40'17.3", 11°01'29.1"

**Superficie occupata** (ha): 0,1

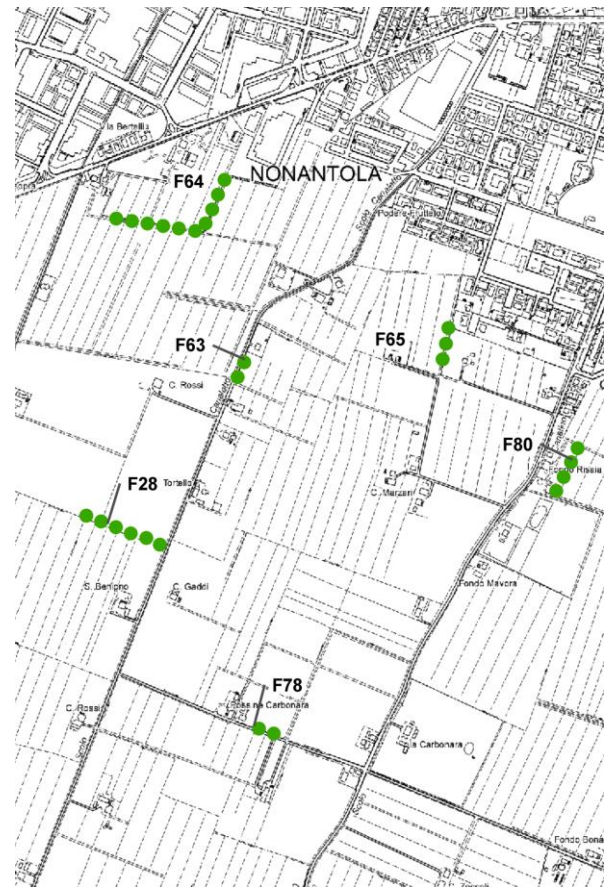
**Lunghezza** (m): 70

**Data rilievo:**  
17/6/2022

**Specie principali:** olmo e acero campestre;  
secondarie: marusticano e corniolo

**Descrizione:** siepe arboreo - arbustivo  
composto in prevalenza da olmo, compatta  
ma non in continuità. Ricca è la componente  
arbustiva. Ha due differenti orientamenti.

**Vincolo sovraordinato:**





# FILARE MADONNA DELLA ROVERE

F 64

**CODICE SITO:** F64

**Località:** Nonantola, Provinciale Est

**Coordinate geografiche** da Google maps:  
44°40'27.2", 11°01'22.3"

**Superficie occupata** (ha): 0,6

**Lunghezza** (m): 350

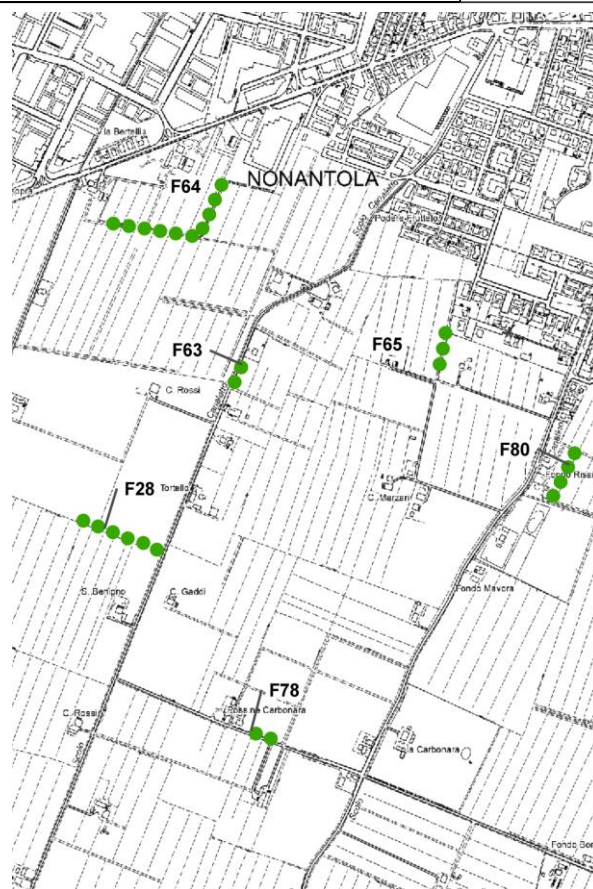
**Data rilievo:**

17/6/2022

**Specie principali:** pioppo cipressino e pioppo ibrido; secondarie: arbusti vari

**Descrizione:** filare arboreo - arbustivo composto in prevalenza da pioppi, con una ricca componente arbustiva.

**Vincolo sovraordinato:**





# FILARE VIA PALME

F 65

**CODICE SITO:** F65

**Località:** Nonantola, Via Olaf Palme

**Coordinate geografiche da Google maps:**  
44°40'17.5", 11°01'51.7"

**Superficie occupata (ha):** 0,1

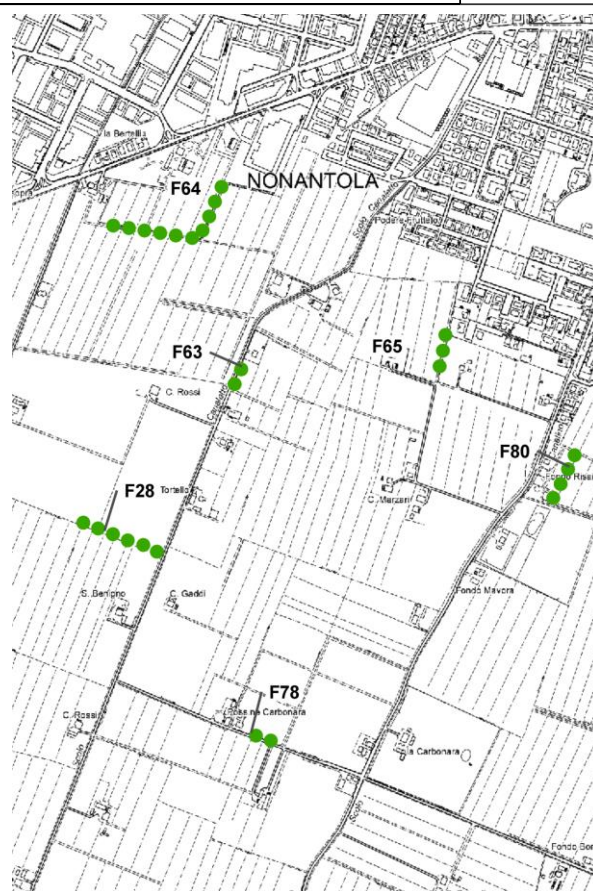
**Lunghezza (m):** 50

**Data rilievo:**  
17/6/2022

**Specie:** pioppo ibrido

**Descrizione:** filare di pioppi ibridi, residuo di un più lungo e vecchio filare.

**Vincolo sovraordinato:**





# FILARE BONAGHINO

F 66

**CODICE SITO:** F66

**Località:** Via Sonada, Fondo Bonaghino

**Coordinate geografiche da Google maps:**  
44°39'05.9", 11°01'39.1"

**Superficie occupata (ha):** 0,1

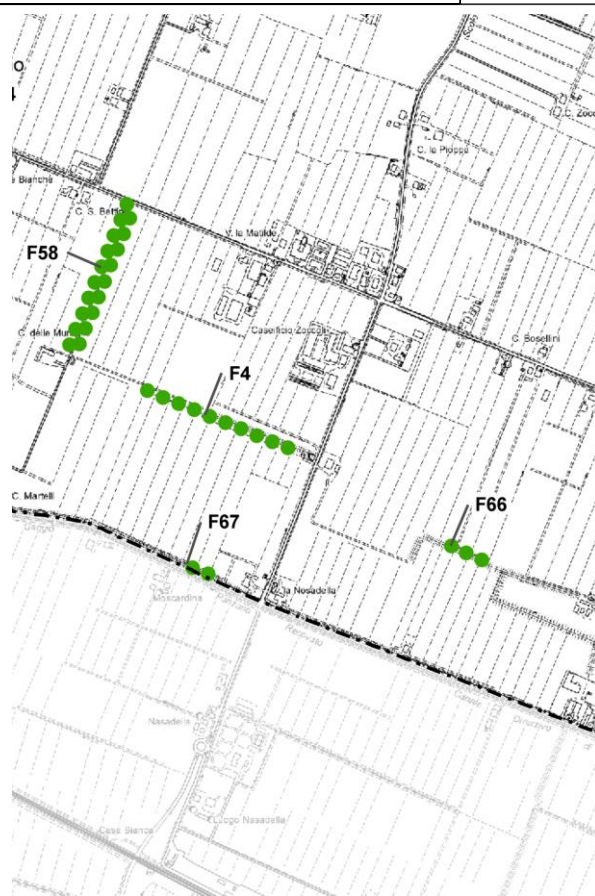
**Lunghezza (m):** 70

**Data rilievo:**  
17/6/2022

**Specie:** olmo

**Descrizione:** filare di olmi, residuo di un più vecchio e lungo filare.

**Vincolo sovraordinato:**





# FILARE VIA IMPERIALE

F 67

**CODICE SITO:** F67

**Località:** Via Imperiale Ovest

**Coordinate geografiche da Google maps:**  
44°39'05.3", 11°01'12.0"

**Superficie occupata (ha):** 0,1

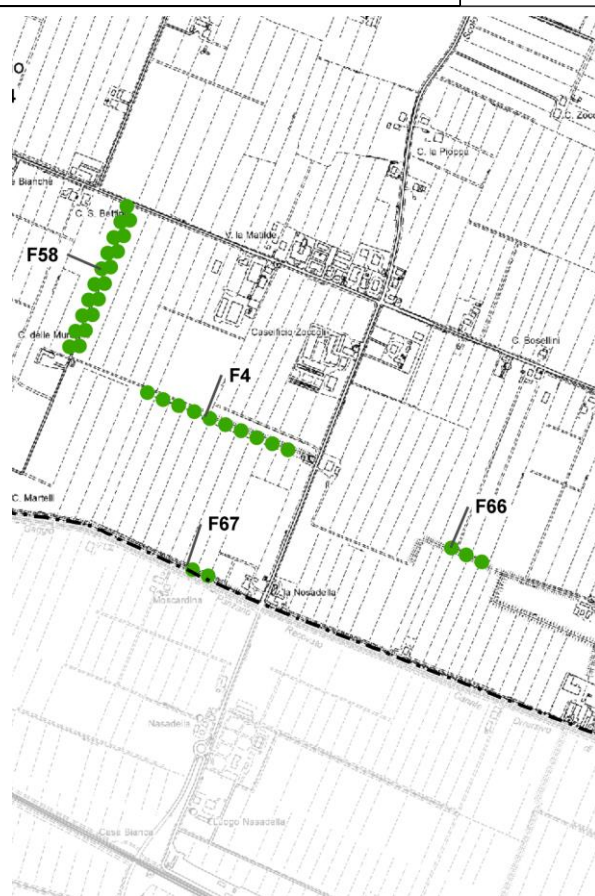
**Lunghezza (m):** 70

**Data rilievo:**  
17/6/2022

**Specie principali:** olmo, bagolaro e noci;  
**secondarie:** arbusti misti.

**Descrizione:** siepe arboreo-arbustiva compatta disposta lungo un tratto di strada posto sul lato nord.

**Vincolo sovraordinato:**





# FILARE BAGAZZANO 5

F 68

**CODICE SITO:** F68

**Località:** Via Maestra di Bagazzano

**Coordinate geografiche da Google maps:**  
44°39'38.9", 11°00'38.1"

**Superficie occupata (ha):** 0,1

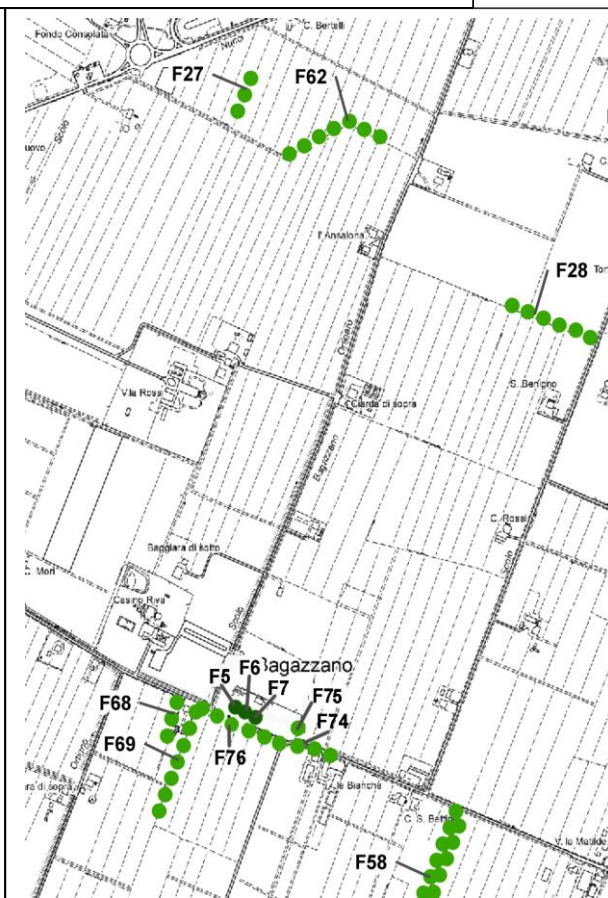
**Lunghezza (m):** 70

**Data rilievo:**  
17/6/2022

**Specie:** pioppo bianco.

**Descrizione:** filare di pioppi bianco alla cui base si è sviluppata una siepe arbustiva. Orientamento nord-sud.

**Vincolo sovraordinato:**





# FILARE BAGAZZANO 6

F 69

**CODICE SITO:** F69

**Località:** Via Maestra di Bagazzano

**Coordinate geografiche da Google maps:**  
44°39'37.3", 11°00'38.9"

**Superficie occupata (ha):** 0,4

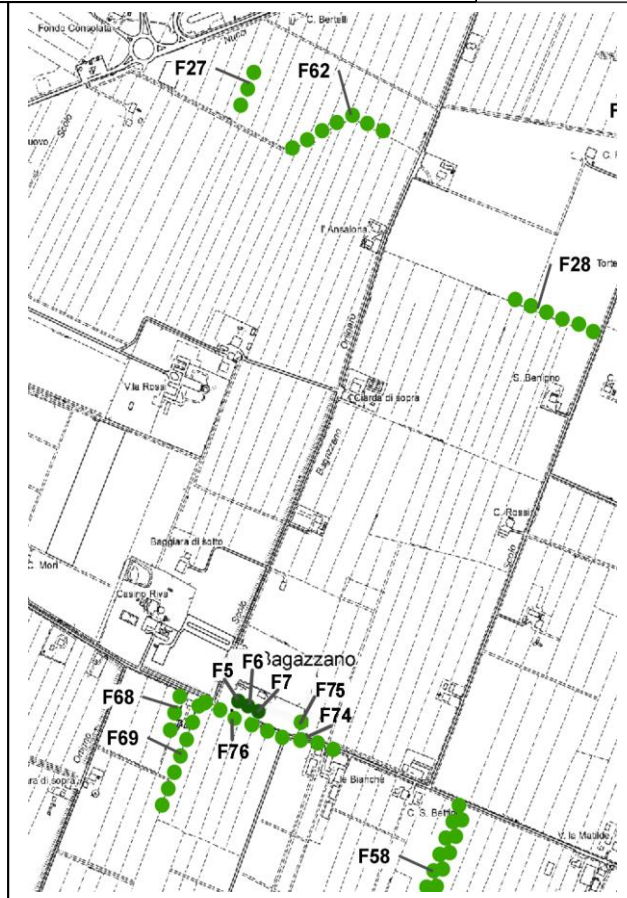
**Lunghezza (m):** 250

**Data rilievo:**  
17/6/2022

**Specie:** principale: marusticano.

**Descrizione:** filare prevalentemente composta da marusticano con qualche frassino; alla base si è sviluppata una siepe arbustiva. Orientamento nord-sud.

**Vincolo sovraordinato:**





## FILARE FORNACE 4

F 70

**CODICE SITO:** F70

**Località:** La Fornace, Via Maestra di Redù,

**Coordinate geografiche** da Google maps:  
44°39'41.8", 11°03'47.5"

**Superficie occupata** (ha): 0,2

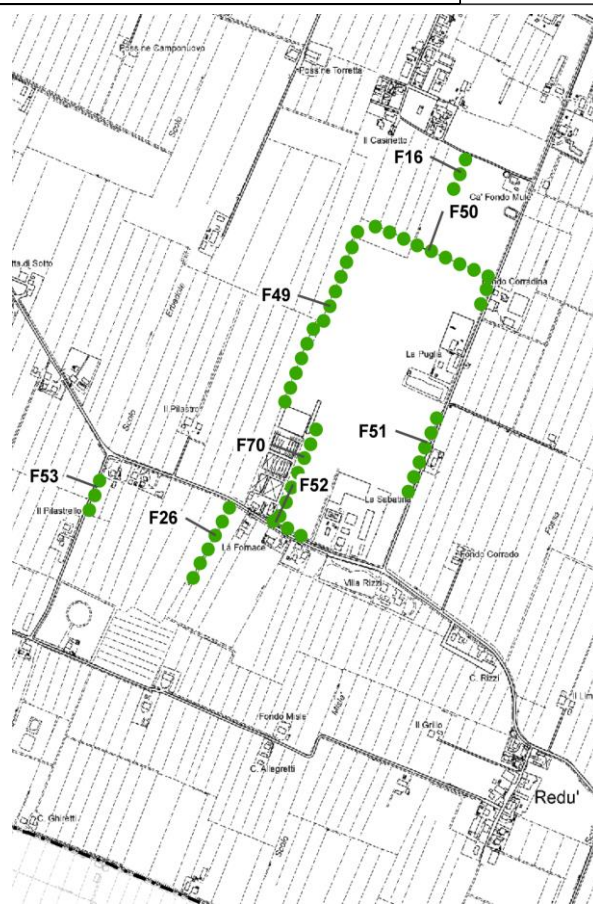
**Lunghezza** (m): 190

**Data rilievo:**  
17/6/2022

**Specie principale:** farnia

**Descrizione** filare di farnie con alberi da frutto.

**Vincolo sovraordinato:**





# SIEPE PONTE PANARO 1

F 71

**CODICE SITO:** F71

**Località:** Navicello, Via Provinciale Ovest,

**Coordinate geografiche** da Google maps:  
44°40'02.7", 10°59'43.7"

**Superficie occupata** (ha): 0,6

**Lunghezza** (m): 420

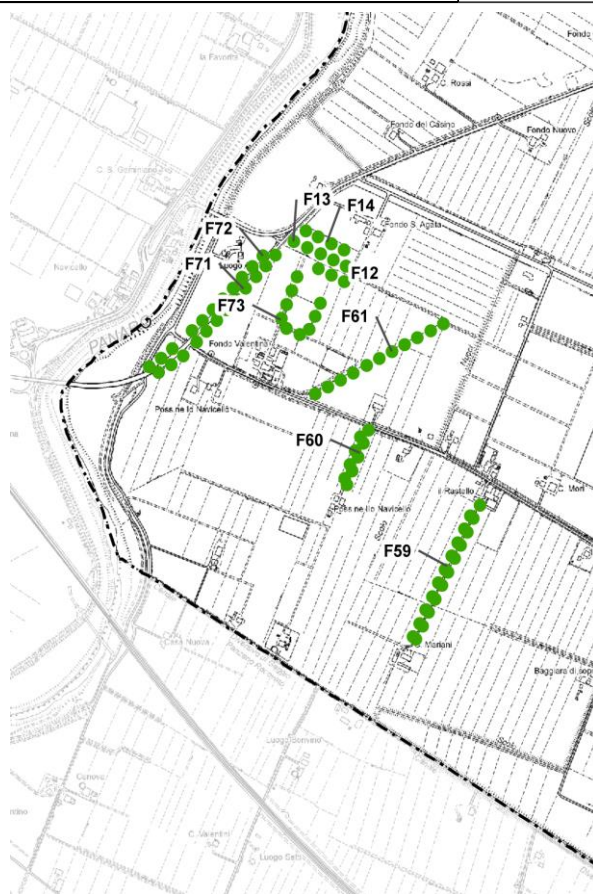
**Data rilievo:**

17/6/2022

**Specie principale:** farnia, bagolaro, negundo,  
pioppo; **secondarie:** arbusti spontanei

**Descrizione** siepe prevalentemente arborea  
che si sviluppa sulle sponde del cavalcavia  
del nuovo ponte sul Panaro.

**Vincolo sovraordinato:**





## SIEPE PONTE PANARO 2

F 72

**CODICE SITO:** F72

**Località:** Navicello, Via Provinciale Ovest,

**Coordinate geografiche** da Google maps:  
44°40'03.1", 10°59'42.8"

**Superficie occupata** (ha): 0,6

**Lunghezza** (m): 420

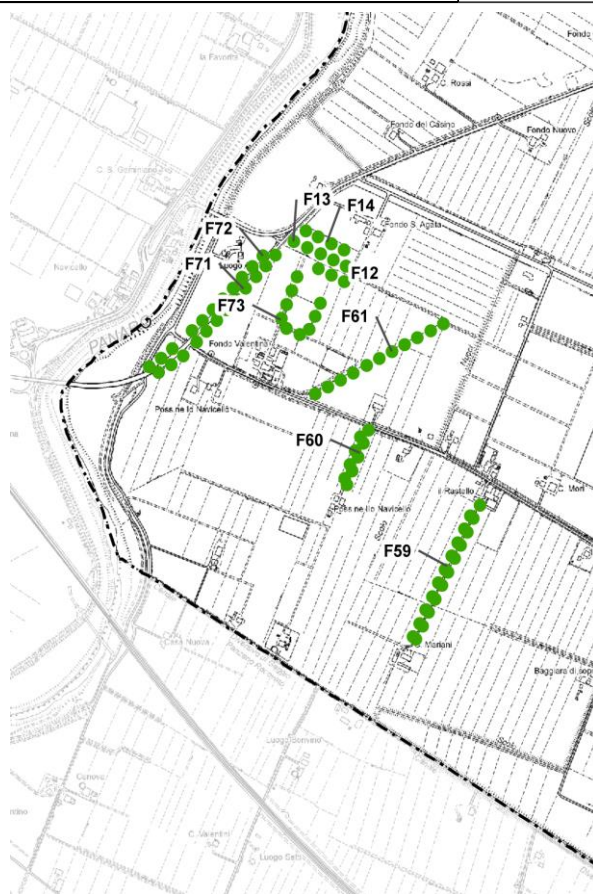
**Data rilievo:**

17/6/2022

**Specie principale:** farnia, bagolaro, negundo,  
pioppo; **secondarie:** arbusti spontanei

**Descrizione** siepe prevalentemente arborea  
che si sviluppa sulle sponde del cavalcavia  
del nuovo ponte sul Panaro.

**Vincolo sovraordinato:**





## SIEPI PONTE PANARO

F 73

**CODICE SITO:** F73

**Località:** Via Maestra di Bagazzano,

**Coordinate geografiche** da Google maps:  
44°40'02.3", 10°59'54.9"

**Superficie occupata** (ha): 0,2

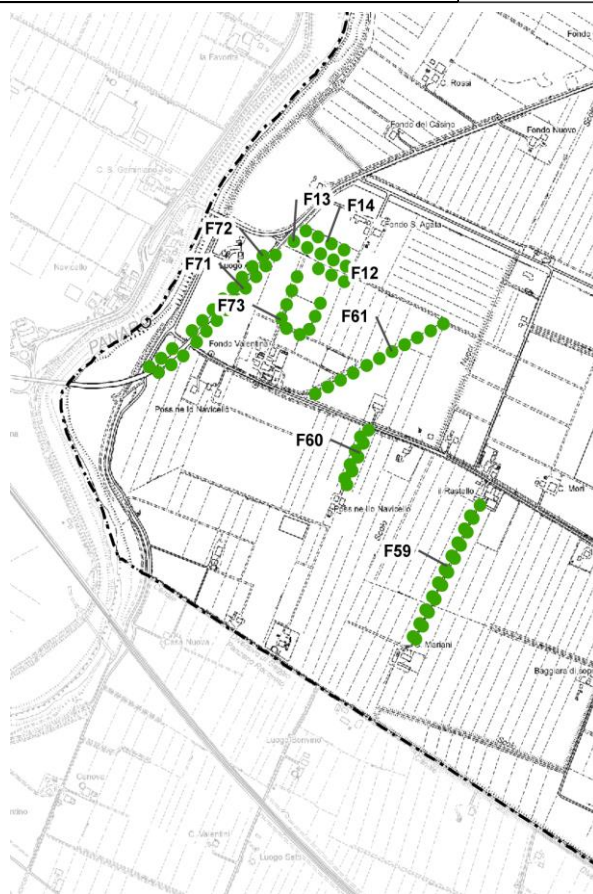
**Lunghezza** (m): 250

**Data rilievo:**  
17/6/2022

**Specie principale:** arbusti campestri

**Descrizione** siepe prevalentemente arbustiva che si sviluppa a ornamento di un appezzamento di terreno di forma rettangolare.

**Vincolo sovraordinato:**





# FILARE QUERCE BAGAZZANO

F 74

**CODICE SITO:** F74

**Località:** Via Maestra di Bagazzano,

**Coordinate geografiche da Google maps:**  
44°39'36.2", 11°00'50.1"

**Superficie occupata (ha):** 0,1

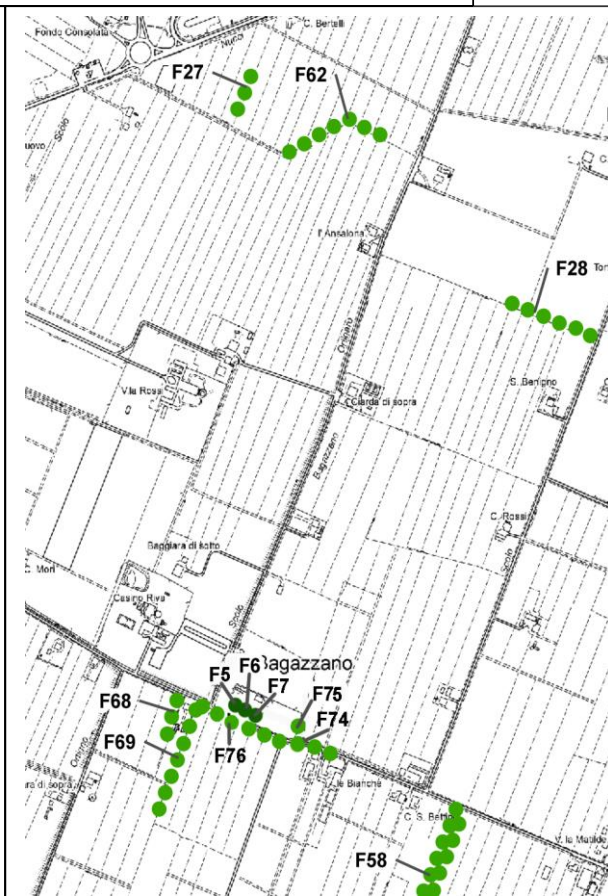
**Lunghezza (m):** 80

**Data rilievo:**  
17/6/2022

**Specie:** farnia

**Descrizione.** filare di farnie disposte lungo il lato sud della strada per un breve tratto

**Vincolo sovraordinato:**





# FILARE CHIESA BAGAZZANO

F 75

**CODICE SITO:** F75

**Località:** Via Maestra di Bagazzano, Chiesa di Bagazzano

**Coordinate geografiche** da Google maps:  
44°39'36.2", 11°00'50.1"

**Superficie occupata (ha):** 0,1

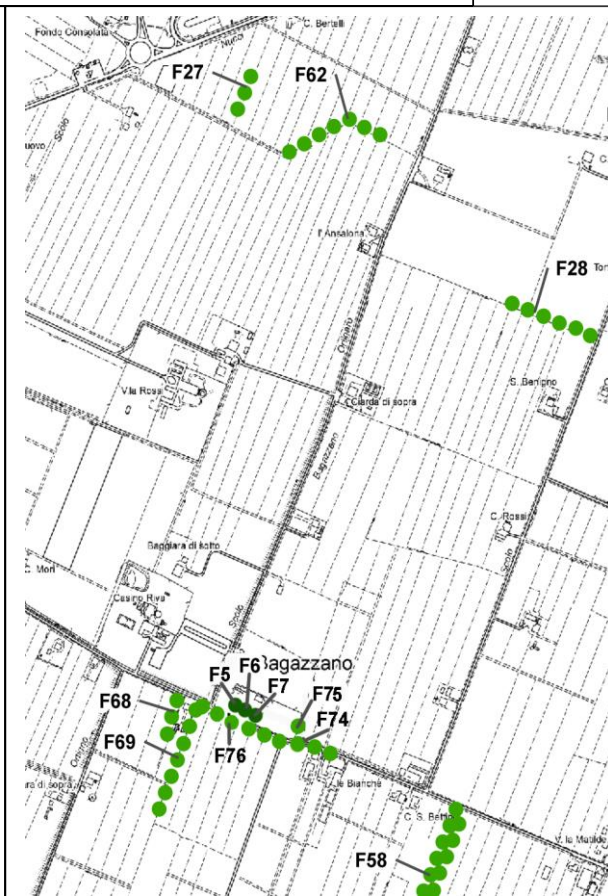
**Lunghezza (m):** 55

**Data rilievo:**  
17/6/2022

**Specie principali:** farnia e olmo

**Descrizione.** filare di farnie e olmi disposte su un lato di un'area sportiva con orientamento nord-sud.

**Vincolo sovraordinato:**





# SIEPE BAGAZZANO 6

F 76

**CODICE SITO:** F76

**Località:** Via Maestra di Bagazzano, Chiesa di Bagazzano

**Coordinate geografiche** da Google maps:  
44°39'37.3", 11°00'45.4"

**Superficie occupata** (ha): 0,2

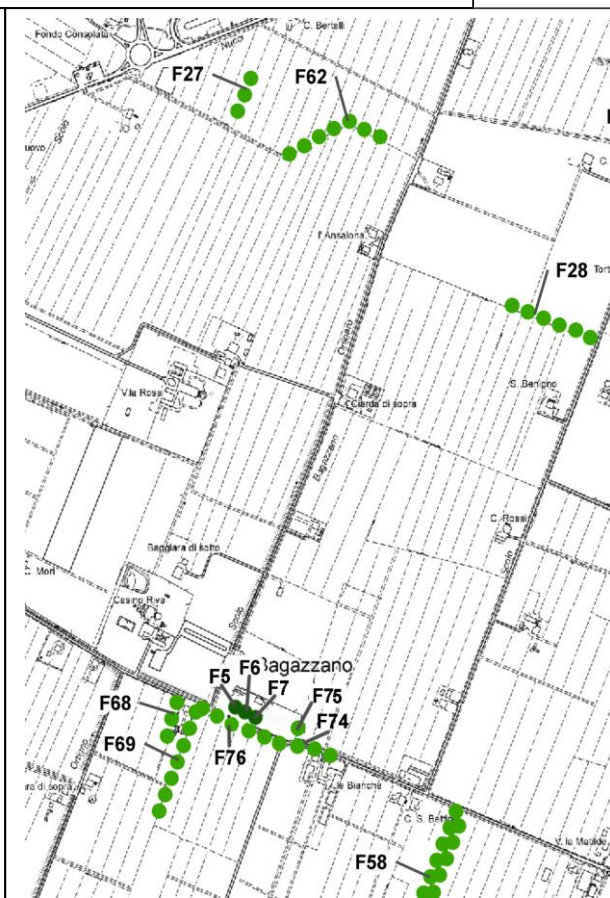
**Lunghezza** (m): 180

**Data rilievo:**  
17/6/2022

**Specie principali:** marusticano e negundo

**Descrizione.** siepe arboreo - arbustiva con ricca componente mista di arbusti.

**Vincolo sovraordinato:**





# FILARE TANGENZIALE

F 77

**CODICE SITO:** F77

**Località:** Tangenziale, zona Gazzate

**Coordinate geografiche** da Google maps:  
44°40'57.2", 11°00'54.8"

**Superficie occupata** (ha): 1

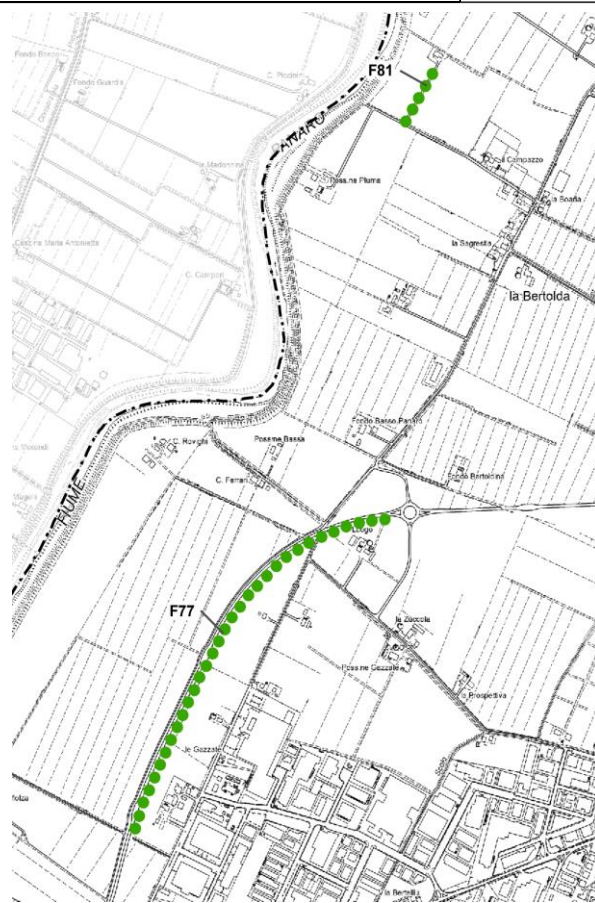
**Lunghezza** (m): 1.200

**Data rilievo:**  
17/6/2022

**Specie principali:** salici e pioppi

**Descrizione.** filare arboreo che si sviluppa lungo il tratto interno (verso il centro abitato di Nonantola) della Tangenziale in zona Gazzate.

**Vincolo sovraordinato:**





# FILARE STRADELLO CARBONARA

F 78

**CODICE SITO:** F78

**Località:** Stradello Carbonara

**Coordinate geografiche** da Google maps:  
44°39'49.4", 11°01'30.1"

**Superficie occupata** (ha): 0,1

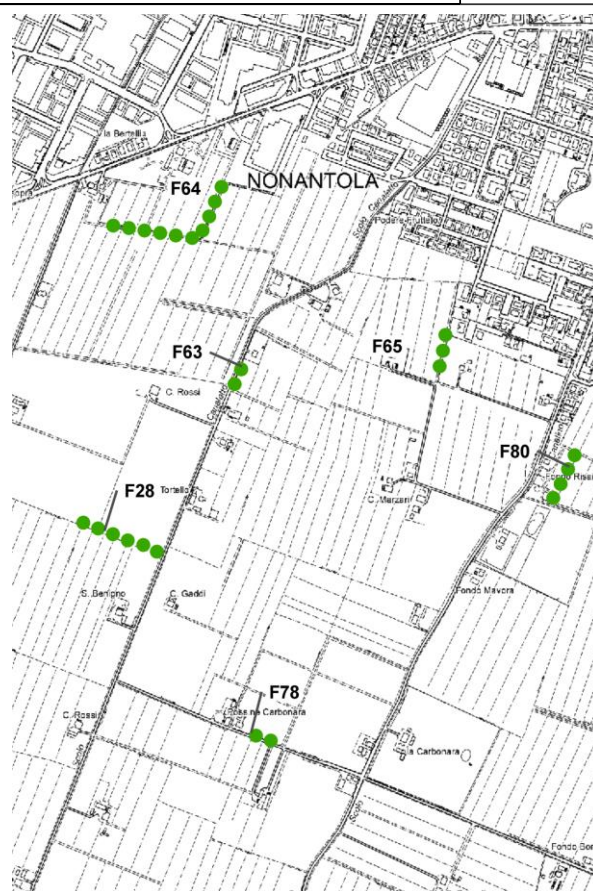
**Lunghezza** (m): 100

**Data rilievo:**  
17/6/2022

**Specie principali:** farnia e noce

**Descrizione.** filare arboreo che si sviluppa lungo il tratto nord dello Stradello Carbonara.

**Vincolo sovraordinato:**





## SIEPE CANAL TORBIDO 2

F 79

**CODICE SITO:** F79

**Località:** Via Muzza Sud,

**Coordinate geografiche** da Google maps:  
44°41'47.8", 11°06'17.4"

**Superficie occupata** (ha): 0,2

**Lunghezza** (m): 220

**Data rilievo:**

17/6/2022

**Specie principali:** olmo, pioppo e noce;  
secondarie: marusticano e arbusti misti

**Descrizione** siepe arboreo - arbustiva  
compatta con ricca componente arbustiva  
mista.

**Vincolo sovraordinato:**





# FILARE PIOPPI VIA MAVORA

F 80

**CODICE SITO:** F80

**Località:** Via Muzza Sud,

**Coordinate geografiche** da Google maps:  
44°40'08.2", 11°02'02.6"

**Superficie occupata** (ha): 0,1

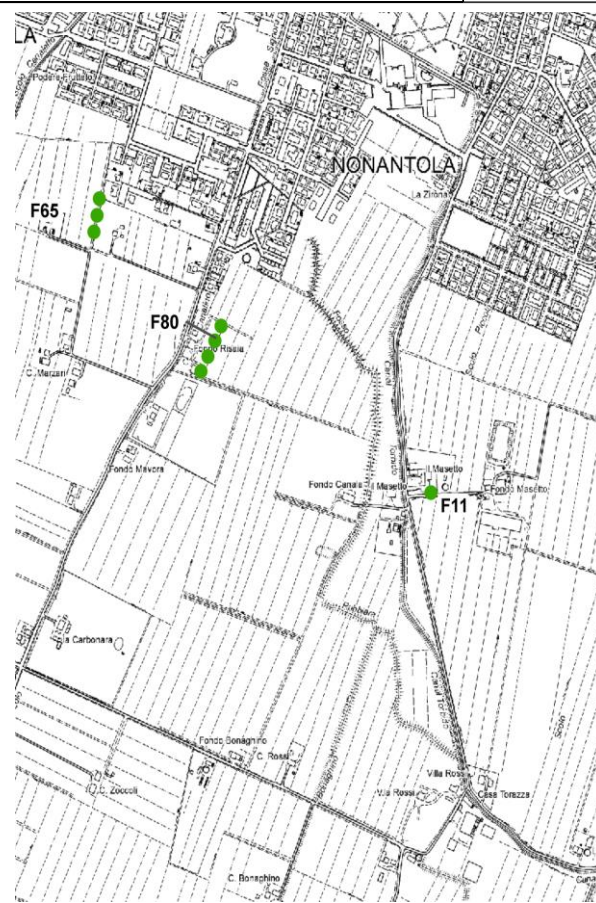
**Lunghezza** (m): 100

**Data rilievo:**  
17/6/2022

**Specie:** pioppo bianco

**Descrizione** filare di pioppo bianco orientato nord - sud.

**Vincolo sovraordinato:**





# FILARE VIA PELUMI

F 81

**CODICE SITO:** F81

**Località:** Via Pelumi,

**Coordinate geografiche** da Google maps:  
44°41'44.4", 11°01'22.1"

**Superficie occupata** (ha): 0,1

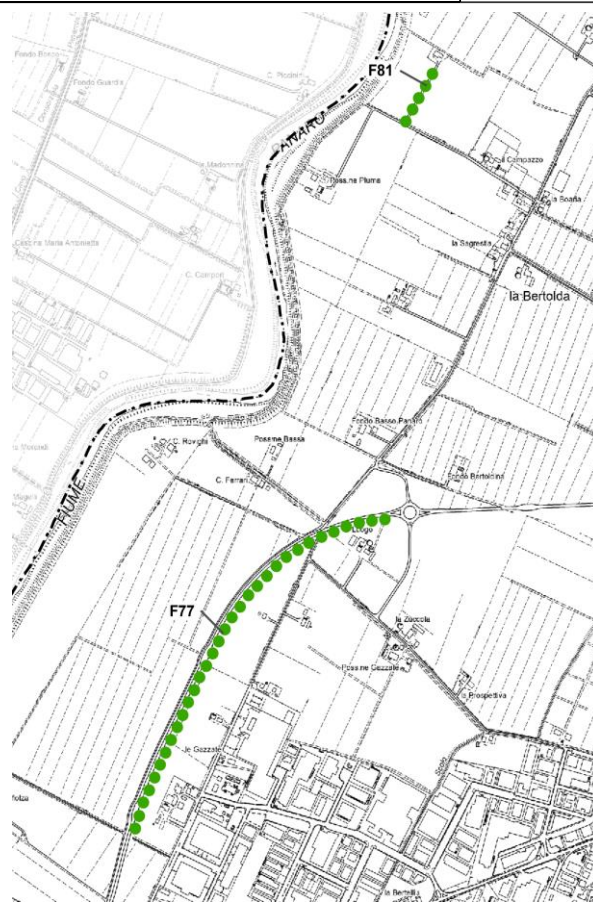
**Lunghezza** (m): 170

**Data rilievo:**  
17/6/2022

**Specie:** principale: farnia; secondarie: tiglio e bagolaro

**Descrizione** doppio filare di specie arboree miste soprattutto di farnie orientato nord - sud.

**Vincolo sovraordinato:**





## SIEPE LA FIUMA 2

F 82

**CODICE SITO:** F82

**Località:** Fondo La Fiuma

**Coordinate geografiche** da Google maps:  
44°40'50.1", 11°05'46.9"

**Superficie occupata** (ha): 1,0

**Lunghezza** (m): 880

**Data rilievo:**

15/6/2022

**Specie principali:** olmo, salice e pioppo;  
secondarie: marusticano, robinia, prugnolo.

**Descrizione:** siepe arboreo-arbustiva compatta non in continuità. Ricca e varia è la componente arbustiva. Orientata nord-sud per un tratto ed est-ove per l'altro.

**Vincolo sovraordinato:**





# FILARE SANTA LUCIA

F 83

**CODICE SITO:** F83

**Località:** Via Santa Lucia

**Coordinate geografiche da Google maps:**  
44°42'23.3", 11°05'34.3"

**Superficie occupata (ha):** 0,2

**Lunghezza (m):** 90

**Data rilievo:**  
15/6/2022

**Specie** farnia.

**Descrizione:** filare singolo di farnia con orientamento est - ovest.

**Vincolo sovraordinato:**

