

Comune di NONANTOLA

Provincia di Modena



**Sindaco
Federica Nannetti**

**Progettista PUG
Arch. Carla Ferrari**

ADOZIONE

PIANO URBANISTICO GENERALE

STRATEGIA PER LA QUALITA' URBANA ED ECOLOGICO-AMBIENTALE

**PUG/S.BS
SCHEDE**

**CLASSIFICAZIONE DEGLI EDIFICI DI
INTERESSE CULTURALE**

STORICO-ARCHITETTONICO E TESTIMONIALE

PUG/STRATEGIA

SCHEDE di CLASSIFICAZIONE DEGLI EDIFICI DI INTERESSE CULTURALE, STORICO-ARCHITETTONICO E TESTIMONIALE

a cura di
Arch. Carla Ferrari
collaboratori: Ivan Passuti

UFFICIO DI PIANO

Geom. Gianluigi Masetti, Responsabile dell'Ufficio di Piano
Elena Mariotti, Garante della comunicazione e della partecipazione
Arch. Carla Ferrari, pianificazione e paesaggio
Dott. geol. Valeriano Franchi, temi ambientali
Avv. Lorenzo Minganti, aspetti giuridici
Dott. Francesco Capobianco, aspetti economico-finanziari

UFFICIO TECNICO

Gianluigi Masetti
Elena Mariotti

PROGETTISTA del PUG

Arch. Carla Ferrari

GRUPPO DI LAVORO

SISTEMA INSEDIATIVO:

Arch. Carla Ferrari, Arch. Silvia Poli
collaboratori: Ivan Passuti, Dott.agr. Sara Casadio Montanari

ASPETTI SOCIO-DEMOGRAFICI ED ECONOMICI:

Dott. Francesco Capobianco (NOMISMA)

CENSIMENTO EDIFICI DI INTERESSE STORICO ARCHITETTONICO E TESTIMONIALE:

Ing. Francesco Bursi

collaboratori: Lucia Bursi, Corrado Ugoletti, Giacomo Ramini, Mirco Sileo

ARCHEOLOGIA:

Dott. Mauro Librenti e Alessandra Cianciosi

VALUTAZIONE RISCHIO ALLAGAMENTO:

Prof. Ing. Paolo Mignosa (UniPR Dipartimento di Ingegneria e Architettura)

collaboratori: Ing. Renato Vacondio, ing. Susanna Dazzi

STRUTTURA FISICA DEL TERRITORIO E RISORSE IDRICHE:

Dott. Geol. Valeriano Franchi

collaboratori: Dott. Geol. Stefania Asti, Dott. Geol. Alessandro Ghinoi, Dott. Geol. Giorgia Campana

MOBILITA' E TRAFFICO:

Ing. Alfredo Drufuca (Polinomia Srl)

collaboratori: Ing. Francesco Castelnuovo, Dott. pt. Chiara Gruppo

RUMORE E QUALITÀ DELL'ARIA:

Dott. Roberto Odorici

collaboratori: Dott. Carlo Odorici

ANALISI COMFORT TERMICO:

AESS - agenzia per l'energia e lo sviluppo sostenibile

PAESAGGIO, SERVIZI ECOSISTEMICI, INFRASTRUTTURE VERDI E BLU, RISORSE NATURALI, TERRITORIO RURALE:

Dott. Agr Andrea Di Paolo

collaboratori: Arch. Simone Ruini

ANALISI DEL TERRITORIO URBANIZZATO:

Prof.ssa Simona Tondelli (UniBO Dipartimento di Architettura)

CONSULENZA GIURIDICA:

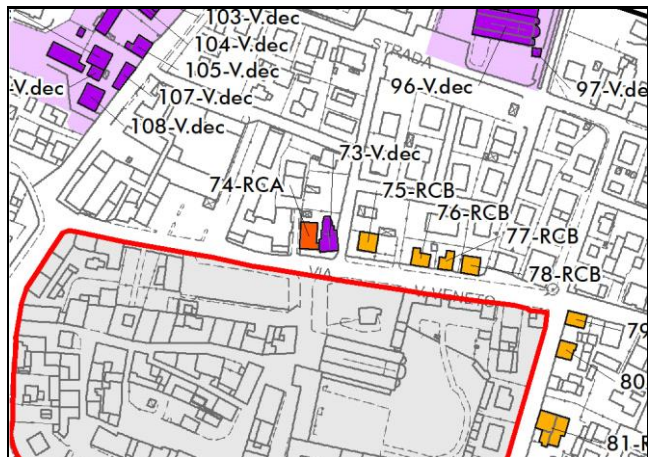
Avv. Lorenzo Minganti

VALSAT - VALUTAZIONE DI SOSTENIBILITÀ AMBIENTALE E TERRITORIALE

AIRIS Srl: Ing. Gildo Tomassetti, Arch. Camilla Alessi, Ing. Irene Bugamelli, Ing. Giacomo Nonino, Ing. Francesco Paganini

ELABORAZIONI CARTOGRAFICHE E SIT:

Ivan Passuti



Indirizzo via Vittorio Veneto, 132

Rif. catastali Fg. 46, mapp. 56

Toponimo IGM 1884-1893

Toponimo IGM 1933-1935

Toponimo DBTR 2018

Edificio facente parte di un agglomerato

si	no
<input checked="" type="checkbox"/>	<input type="checkbox"/>



Epoca ante 1884-1893 (IGM primo impianto)

Tipologia Chiesa

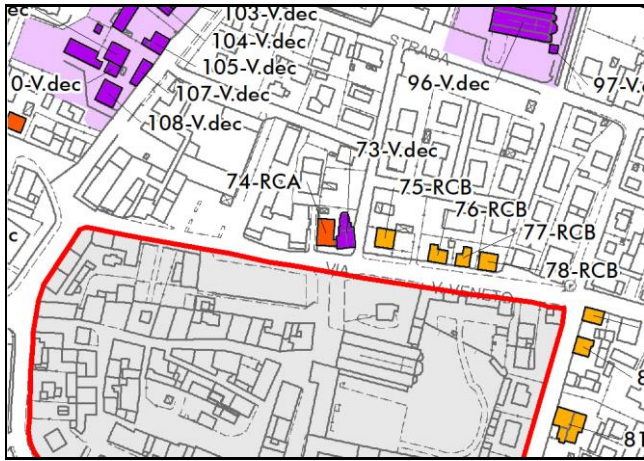
Elementi decorativi

Strada provinciale o comunale	Strada privata asfaltata	Strada privata non asfaltata
<input checked="" type="checkbox"/>	<input type="checkbox"/>	<input type="checkbox"/>

Note L'edificio si trova su via Vittorio Veneto. Si tratta di una chiesa con un campanile e fa parte di un nucleo. La chiesa è conosciuta come chiesa di Santa Filomena ed è stata costruita nel XIV secolo. Tra il Seicento e il Settecento ha subito interventi di abbellimento ed ampliamento e nel 2004 è stata oggetto di restauri.

V (D.Lgs. 42/2004)		RS	RC		
Prov.nto/Decl.ria	Ope Legis		RCA	RCB	RCC
<input checked="" type="checkbox"/>	<input type="checkbox"/>	<input type="checkbox"/>	<input type="checkbox"/>	<input type="checkbox"/>	<input type="checkbox"/>
					





Indirizzo via Vittorio Veneto, 93-93/A-95-95/A-95/B-97

Rif. catastali Fg. 46, mapp. 55

Toponimo IGM 1884-1893

Toponimo IGM 1933-1935

Toponimo DBTR 2018

Edificio facente parte di un agglomerato

si	no
<input checked="" type="checkbox"/>	<input type="checkbox"/>



Epoca ante 1884-1893 (IGM primo impianto)

Tipologia Casa di civile abitazione con servizi

Elementi decorativi Meridiana

Accessibilità

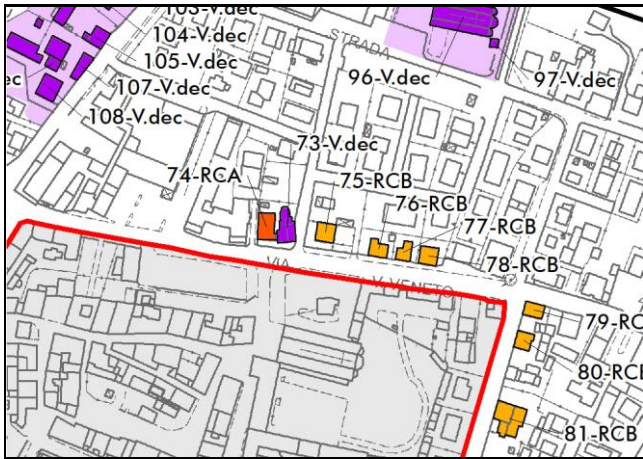
Strada provinciale o comunale	Strada privata asfaltata	Strada privata non asfaltata
<input checked="" type="checkbox"/>	<input type="checkbox"/>	<input type="checkbox"/>

Note L'edificio si trova su via Vittorio Veneto, accanto alla chiesa di Santa Filomena. Si tratta di una civile abitazione ristrutturata con un ristorante al piano terra e una meridiana sul fronte. Il fabbricato compare nell'IGM di primo impianto, privo di toponimo.

Categoria d'intervento

V (D.Lgs. 42/2004)		RS	RC		
Prov.nto/Decl.ria	Ope Legis		RCA	RCB	RCC
<input type="checkbox"/>	<input type="checkbox"/>	<input type="checkbox"/>	<input checked="" type="checkbox"/>	<input type="checkbox"/>	<input type="checkbox"/>
					





Indirizzo
via Vittorio Veneto, 99-101-103-105
via Gottescalco, 2

Rif. catastali
Fig. 46, mapp. 58

Toponimo IGM 1884-1893

Toponimo IGM 1933-1935

Toponimo DBTR 2018

Edificio facente parte di un agglomerato

si	no
<input checked="" type="checkbox"/>	<input type="checkbox"/>



Epoca
tra 1884-1893 (IGM primo impianto) e 1933-1935 (IGM aggiornamento)

Tipologia
Casa di civile abitazione con servizi

Elementi decorativi
Cornici marcapiano e bugnato

Accessibilità

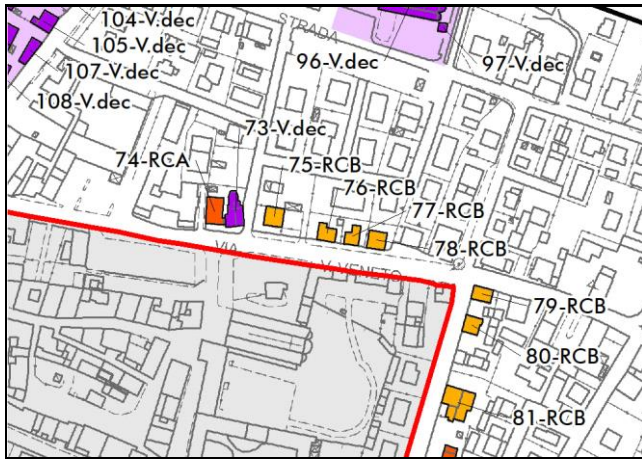
Strada provinciale o comunale	Strada privata asfaltata	Strada privata non asfaltata
<input checked="" type="checkbox"/>	<input type="checkbox"/>	<input type="checkbox"/>

Note
L'edificio si trova su via Vittorio Veneto. Si tratta di una civile abitazione che al piano terra ospita attualmente un ristorante. L'edificio compare tra la rilevazione cartografica dell'IGM primo impianto e quella dell'aggiornamento dell'IGM 1933-1935, privo di toponimo.

Categoria d'intervento

V (D.Lgs. 42/2004)		RS	RC		
Prov.nto/Decl.ria	Ope Legis		RCA	RCB	RCC
<input type="checkbox"/>	<input type="checkbox"/>	<input type="checkbox"/>	<input type="checkbox"/>	<input checked="" type="checkbox"/>	<input type="checkbox"/>
					





Indirizzo via Vittorio Veneto, 107-109-111

Rif. catastali Fg. 46, mapp. 62

Toponimo IGM 1884-1893

Toponimo IGM 1933-1935

Toponimo DBTR 2018

Edificio facente parte di un agglomerato

si	no
<input checked="" type="checkbox"/>	<input type="checkbox"/>



Epoca tra 1884-1893 (IGM primo impianto) e 1933-1935 (IGM aggiornamento)

Tipologia Villino urbano

Elementi decorativi

Accessibilità

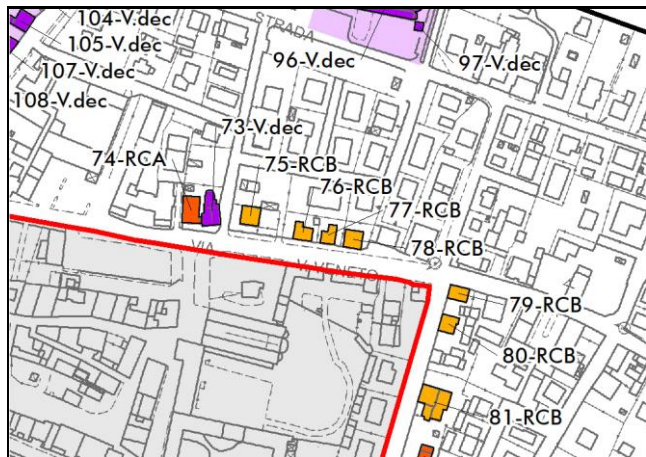
Strada provinciale o comunale	Strada privata asfaltata	Strada privata non asfaltata
<input checked="" type="checkbox"/>	<input type="checkbox"/>	<input type="checkbox"/>

Note L'edificio si trova su via Vittorio Veneto. Si tratta di villino urbano, dove attualmente al piano terra sono presenti delle attività. L'edificio compare tra la rilevazione cartografica dell'IGM primo impianto e quella dell'aggiornamento dell'IGM 1933-1935, privo di toponimo.

Categoria d'intervento

V (D.Lgs. 42/2004)		RS	RC		
Prov.nto/Decl.ria	Ope Legis		RCA	RCB	RCC
<input type="checkbox"/>	<input type="checkbox"/>	<input type="checkbox"/>	<input type="checkbox"/>	<input checked="" type="checkbox"/>	<input type="checkbox"/>
■	■	■	■	■	■





Indirizzo via Vittorio Veneto, 111/A-113-115-117

Rif. catastali Fg. 46, mapp. 63

Toponimo IGM 1884-1893

Toponimo IGM 1933-1935

Toponimo DBTR 2018

Edificio facente parte di un agglomerato

si	no
<input type="checkbox"/>	<input checked="" type="checkbox"/>



Epoca tra 1884-1893 (IGM primo impianto) e 1933-1935 (IGM aggiornamento)

Tipologia Villino urbano

Elementi decorativi Decorazione nella parte superiore sotto la copertura

Accessibilità

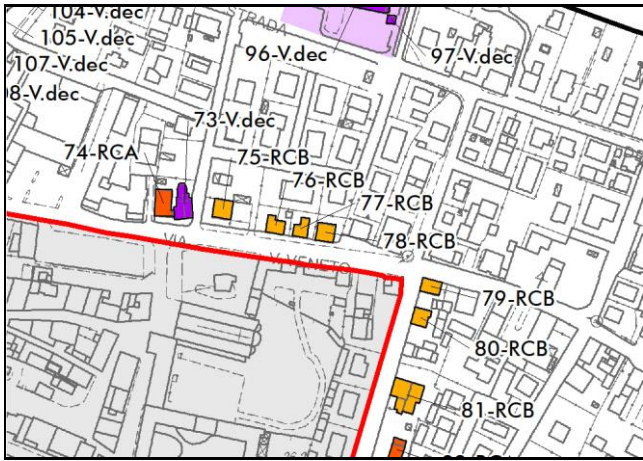
Strada provinciale o comunale	Strada privata asfaltata	Strada privata non asfaltata
<input checked="" type="checkbox"/>	<input type="checkbox"/>	<input type="checkbox"/>

Note L'edificio si trova su via Vittorio Veneto. Si tratta di un villino urbano, dove attualmente al piano terra sono presenti delle attività. L'edificio compare tra la rilevazione cartografica dell'IGM primo impianto e quella dell'aggiornamento dell'IGM 1933-1935, privo di toponimo.

Categoria d'intervento

V (D.Lgs. 42/2004)		RS	RC		
Prov.nto/Decl.ria	Ope Legis		RCA	RCB	RCC
<input type="checkbox"/>	<input type="checkbox"/>	<input type="checkbox"/>	<input type="checkbox"/>	<input checked="" type="checkbox"/>	<input type="checkbox"/>
■	■	■	■	■	■





Indirizzo via Vittorio Veneto, 119-121-123

Rif. catastali Fg. 46, mapp. 66

Toponimo IGM 1884-1893

Toponimo IGM 1933-1935

Toponimo DBTR 2018

Edificio facente parte di un agglomerato
 si no

Epoca tra 1884-1893 (IGM primo impianto) e 1933-1935 (IGM aggiornamento)

Tipologia Villino urbano

Elementi decorativi Decorazione nella parte superiore sotto la copertura e cornici marcapiano

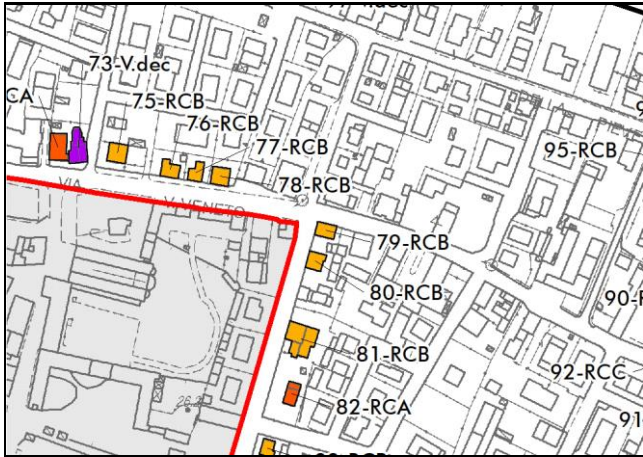
Strada provinciale o comunale	Strada privata asfaltata	Strada privata non asfaltata
<input checked="" type="checkbox"/>	<input type="checkbox"/>	<input type="checkbox"/>

Note L'edificio si trova su via Vittorio Veneto. Si tratta di un villino urbano con una decorazione nella parte superiore, sotto la copertura, e delle attività commerciali al piano terra. L'edificio compare tra la rilevazione cartografica dell'IGM primo impianto e quella dell'aggiornamento dell'IGM 1933-1935, privo di toponimo.

V (D.Lgs. 42/2004)		RS	RC		
Prov.nto/Decl.ria	Ope Legis		RCA	RCB	RCC
<input type="checkbox"/>	<input type="checkbox"/>	<input type="checkbox"/>	<input type="checkbox"/>	<input checked="" type="checkbox"/>	<input type="checkbox"/>
					







Indirizzo via Vittorio Veneto, 182

Rif. catastali Fg. 46, mapp. 210

Toponimo IGM 1884-1893

Toponimo IGM 1933-1935

Toponimo DBTR 2018

Edificio facente parte di un agglomerato
 si no

Epoca tra 1884-1893 (IGM primo impianto) e 1933-1935 (IGM aggiornamento)

Tipologia Villino urbano

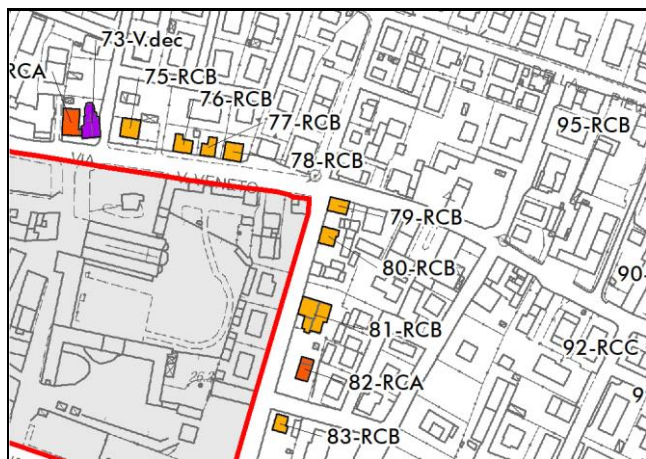
Elementi decorativi Decorazione nella parte superiore sotto la copertura e cornici marcapiano

Strada provinciale o comunale	Strada privata asfaltata	Strada privata non asfaltata
<input checked="" type="checkbox"/>	<input type="checkbox"/>	<input type="checkbox"/>

Note L'edificio si trova su via Vittorio Veneto. Si tratta di villino urbano con una decorazione nella parte superiore, sotto la copertura. L'edificio compare tra la rilevazione cartografica dell'IGM primo impianto e quella dell'aggiornamento dell'IGM 1933-1935, privo di toponimo.

V (D.Lgs. 42/2004)		RS	RC		
Prov.nto/Decl.ria	Ope Legis		RCA	RCB	RCC
<input type="checkbox"/>	<input type="checkbox"/>	<input type="checkbox"/>	<input type="checkbox"/>	<input checked="" type="checkbox"/>	<input type="checkbox"/>
					





Indirizzo via Montegrappa, 3

Rif. catastali Fg. 46, mapp. 214, SUB. 11-14-15-16-17-27-28-30

Toponimo IGM 1884-1893

Toponimo IGM 1933-1935

Toponimo DBTR 2018

Edificio facente parte di un agglomerato
 si no

Epoca tra 1884-1893 (IGM primo impianto) e 1933-1935 (IGM aggiornamento)

Tipologia Villino urbano

Elementi decorativi Cornici marcapiano

Accessibilità

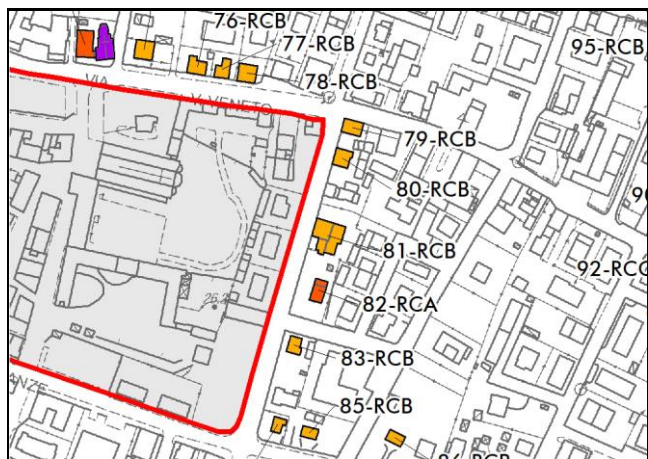
Strada provinciale o comunale	Strada privata asfaltata	Strada privata non asfaltata
<input checked="" type="checkbox"/>	<input type="checkbox"/>	<input type="checkbox"/>

Note L'edificio si trova su via Montegrappa. Si tratta di villino urbano. L'edificio compare tra la rilevazione cartografica dell'IGM primo impianto e quella dell'aggiornamento dell'IGM 1933-1935, privo di toponimo.

Categoria d'intervento

V (D.Lgs. 42/2004)		RS	RC		
Prov.nto/Decl.ria	Ope Legis		RCA	RCB	RCC
<input type="checkbox"/>	<input type="checkbox"/>	<input type="checkbox"/>	<input type="checkbox"/>	<input checked="" type="checkbox"/>	<input type="checkbox"/>
					





Indirizzo via Montegrappa, 11-13-15-15/A-17-17/A-19

Rif. catastali Fg. 46, mapp. 311

Toponimo IGM 1884-1893

Toponimo IGM 1933-1935

Toponimo DBTR 2018

Edificio facente parte di un agglomerato

si	no
<input type="checkbox"/>	<input checked="" type="checkbox"/>



Epoca tra 1884-1893 (IGM primo impianto) e 1933-1935 (IGM aggiornamento)

Tipologia Villino urbano

Elementi decorativi Decorazione nella parte superiore sotto la copertura

Accessibilità

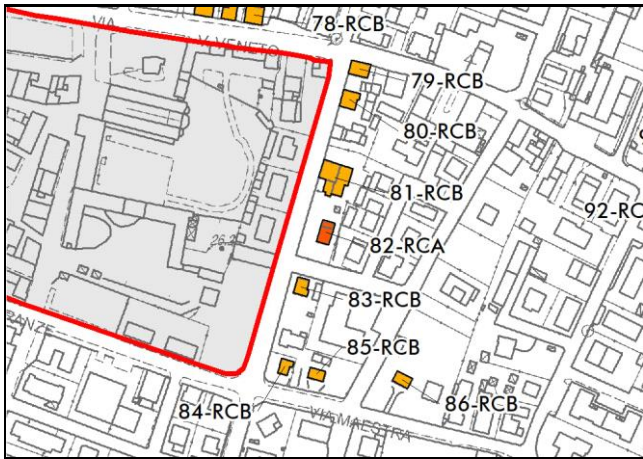
Strada provinciale o comunale	Strada privata asfaltata	Strada privata non asfaltata
<input checked="" type="checkbox"/>	<input type="checkbox"/>	<input type="checkbox"/>

Note L'edificio si trova su via Montegrappa. Si tratta di un villino urbano con una decorazione nella parte superiore al di sotto della copertura . L'edificio compare tra la rilevazione cartografica dell'IGM primo impianto e quella dell'aggiornamento dell'IGM 1933-1935, privo di toponimo.

Categoria d'intervento

V (D.Lgs. 42/2004)		RS	RC		
Prov. nto/Decl. ria	Ope Legis		RCA	RCB	RCC
<input type="checkbox"/>	<input type="checkbox"/>	<input type="checkbox"/>	<input type="checkbox"/>	<input checked="" type="checkbox"/>	<input type="checkbox"/>
■	■	■	■	■	■





Indirizzo via Montegrappa, 21

Rif. catastali Fg. 46, mapp. 312

Toponimo IGM 1884-1893

Toponimo IGM 1933-1935

Toponimo DBTR 2018

Edificio facente parte di un agglomerato
 si no

Epoca tra 1884-1893 (IGM primo impianto) e 1933-1935 (IGM aggiornamento)

Tipologia Villino urbano

Elementi decorativi Decorazione nella parte superiore sotto la copertura e colonne all'ingresso

Accessibilità

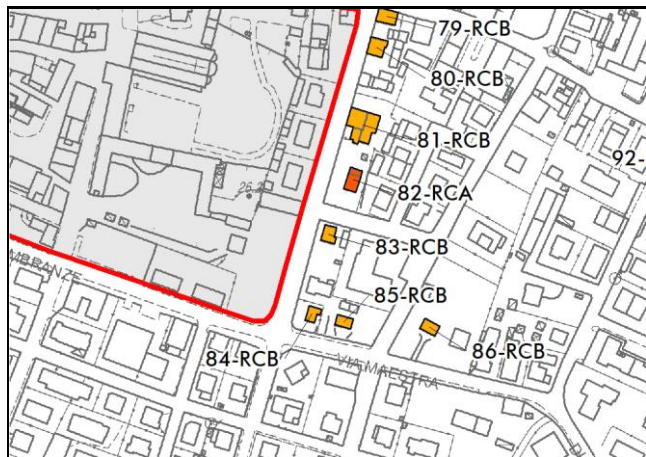
Strada provinciale o comunale	Strada privata asfaltata	Strada privata non asfaltata
<input checked="" type="checkbox"/>	<input type="checkbox"/>	<input type="checkbox"/>

Note L'edificio si trova su via Montegrappa. Si tratta di villino urbano che presenta una decorazione nella parte superiore al di sotto della copertura e un ampliamento nella parte laterale. L'edificio compare tra la rilevazione cartografica dell'IGM primo impianto e quella dell'aggiornamento dell'IGM 1933-1935, privo di toponimo.

Categoria d'intervento

V (D.Lgs. 42/2004)		RS	RC		
Prov.nto/Decl.ria	Ope Legis		RCA	RCB	RCC
<input type="checkbox"/>	<input type="checkbox"/>	<input type="checkbox"/>	<input checked="" type="checkbox"/>	<input type="checkbox"/>	<input type="checkbox"/>
■	■	■	■	■	■





Indirizzo via Montegrappa, 23
via del Lavatoio, 2

Rif. catastali Fg. 46, mapp. 363

Toponimo IGM 1884-1893

Toponimo IGM 1933-1935

Toponimo DBTR 2018

Edificio facente parte di un agglomerato

si	no
<input checked="" type="checkbox"/>	<input type="checkbox"/>



Epoca tra 1884-1893 (IGM primo impianto) e 1933-1935 (IGM aggiornamento)

Tipologia Villino urbano

Elementi decorativi

Accessibilità

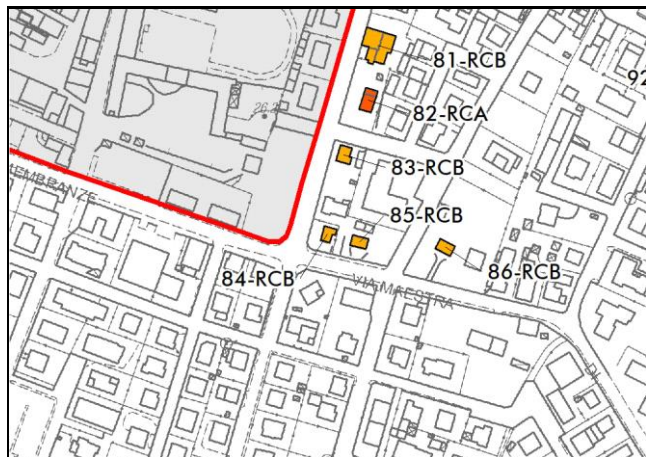
Strada provinciale o comunale	Strada privata asfaltata	Strada privata non asfaltata
<input checked="" type="checkbox"/>	<input type="checkbox"/>	<input type="checkbox"/>

Note L'edificio si trova su via Montegrappa. Si tratta di un villino urbano. L'edificio compare tra la rilevazione cartografica dell'IGM primo impianto e quella dell'aggiornamento dell'IGM 1933-1935, privo di toponimo.

Categoria d'intervento

V (D.Lgs. 42/2004)		RS	RC		
Prov.nto/Decl.ria	Ope Legis		RCA	RCB	RCC
<input type="checkbox"/>	<input type="checkbox"/>	<input type="checkbox"/>	<input type="checkbox"/>	<input checked="" type="checkbox"/>	<input type="checkbox"/>
					





Indirizzo via Montegrappa, 29

Rif. catastali Fg. 46, mapp. 370

Toponimo IGM 1884-1893

Toponimo IGM 1933-1935

Toponimo DBTR 2018

Edificio facente parte di un agglomerato

si	no
<input type="checkbox"/>	<input checked="" type="checkbox"/>



Epoca tra 1884-1893 (IGM primo impianto) e 1933-1935 (IGM aggiornamento)

Tipologia Villino urbano

Elementi decorativi Decorazione nella parte superiore sotto la copertura

Accessibilità

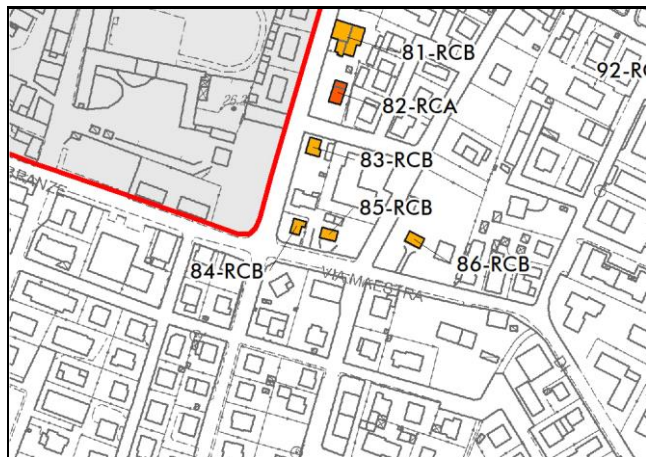
Strada provinciale o comunale	Strada privata asfaltata	Strada privata non asfaltata
<input checked="" type="checkbox"/>	<input type="checkbox"/>	<input type="checkbox"/>

Note L'edificio si trova su via Montegrappa. Si tratta di villino urbano con delle raffigurazioni nella parte superiore, al di sotto della copertura. L'edificio compare tra la rilevazione cartografica dell'IGM primo impianto e quella dell'aggiornamento dell'IGM 1933-1935, privo di toponimo.

Categoria d'intervento

V (D.Lgs. 42/2004)		RS	RC		
Prov.nto/Decl.ria	Ope Legis		RCA	RCB	RCC
<input type="checkbox"/>	<input type="checkbox"/>	<input type="checkbox"/>	<input type="checkbox"/>	<input checked="" type="checkbox"/>	<input type="checkbox"/>
					





Indirizzo via Maestra di Redù, 3-5

Rif. catastali Fg. 46, mapp. 371

Toponimo IGM 1884-1893

Toponimo IGM 1933-1935

Toponimo DBTR 2018

Edificio facente parte di un agglomerato
 si no



Epoca tra 1884-1893 (IGM primo impianto) e 1933-1935 (IGM aggiornamento)

Tipologia Villino urbano

Elementi decorativi Cornici marcapiano

Accessibilità

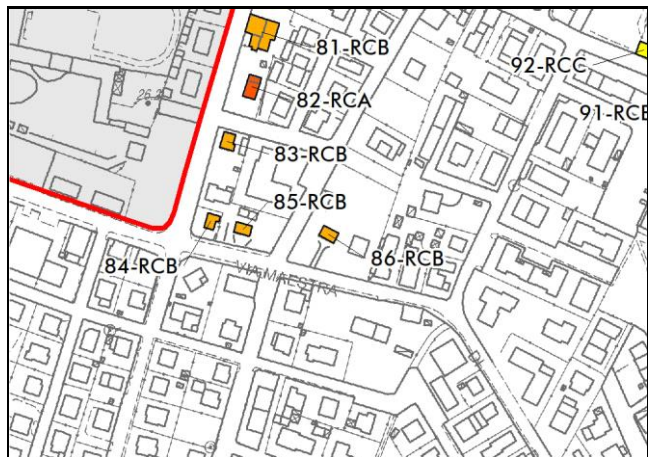
Strada provinciale o comunale	Strada privata asfaltata	Strada privata non asfaltata
<input checked="" type="checkbox"/>	<input type="checkbox"/>	<input type="checkbox"/>

Note L'edificio si trova su via Maestra di Redù. Si tratta di un villino urbano. L'edificio compare tra la rilevazione cartografica dell'IGM primo impianto e quello dell'aggiornamento dell'IGM 1933-1935, privo di toponimo. Il fabbricato fa parte di un nucleo.

Categoria d'intervento

V (D.Lgs. 42/2004)		RS	RC		
Prov.nto/Decl.ria	Ope Legis		RCA	RCB	RCC
<input type="checkbox"/>	<input type="checkbox"/>	<input type="checkbox"/>	<input type="checkbox"/>	<input checked="" type="checkbox"/>	<input type="checkbox"/>
■	■	■	■	■	■





Indirizzo via Maestra di Redù, 7

Rif. catastali Fg. 46, mapp. 374

Toponimo IGM 1884-1893

Toponimo IGM 1933-1935

Toponimo DBTR 2018

Edificio facente parte di un agglomerato

si	no
<input type="checkbox"/>	<input checked="" type="checkbox"/>

Epoca tra 1884-1893 (IGM primo impianto) e 1933-1935 (IGM aggiornamento)

Tipologia Villino urbano

Elementi decorativi Cornice marcapiano

Accessibilità

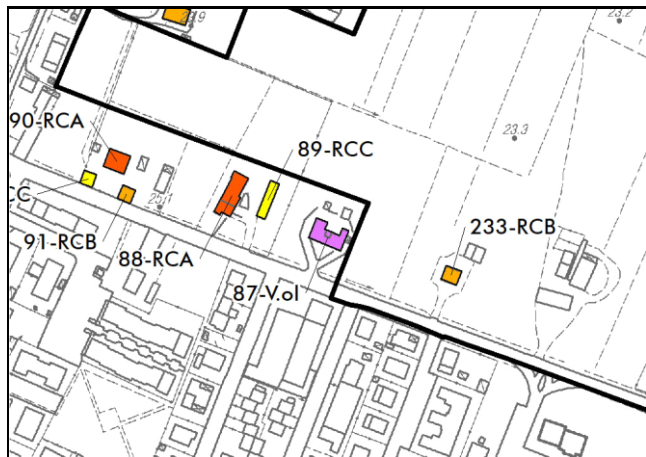
Strada provinciale o comunale	Strada privata asfaltata	Strada privata non asfaltata
<input checked="" type="checkbox"/>	<input type="checkbox"/>	<input type="checkbox"/>

Note L'edificio si trova su via Maestra di Redù. Si tratta di villino urbano. L'edificio compare tra la rilevazione cartografica dell'IGM primo impianto e quella dell'aggiornamento dell'IGM 1933-1935, privo di toponimo.

Categoria d'intervento

V (D.Lgs. 42/2004)		RS	RC		
Prov.nto/Decl.ria	Ope Legis		RCA	RCB	RCC
<input type="checkbox"/>	<input type="checkbox"/>	<input type="checkbox"/>	<input type="checkbox"/>	<input checked="" type="checkbox"/>	<input type="checkbox"/>
					





Indirizzo via Provinciale Est, 11-13-15-15/1

Rif. catastali Fg. 46, mapp. 157, sub. 14-15-16-17-20-21-22-23-24

Toponimo IGM 1884-1893 Casino Ronasi

Toponimo IGM 1933-1935 Casino Leonelli

Toponimo DBTR 2018

Edificio facente parte di un agglomerato

si	no
<input checked="" type="checkbox"/>	<input type="checkbox"/>

Epoca ante 1884-1893 (IGM primo impianto)

Tipologia Villa padronale

Elementi decorativi

Accessibilità

Strada provinciale o comunale	Strada privata asfaltata	Strada privata non asfaltata
<input checked="" type="checkbox"/>	<input type="checkbox"/>	<input type="checkbox"/>

Note

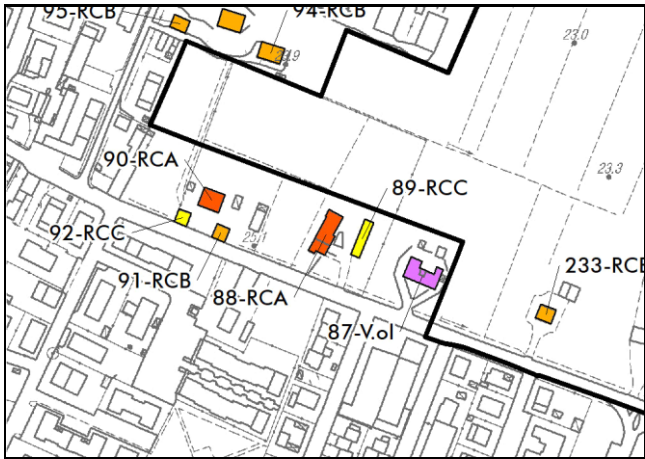
L'edificio si trova su via Provinciale Est, la via che conduce al centro di Nonantola. Il toponimo della cartografia IGM di primo impianto "Casino Ronasi" scompare e viene sostituito con il toponimo "Casino Leonelli" che compare tra la rilevazione cartografica dell'IGM primo impianto e quella dell'aggiornamento dell'IGM 1933-1935. Nel 2018 non compare alcun toponimo. Il fabbricato è una villa padronale con una torre.

Categoria d'intervento

V (D.Lgs. 42/2004)		RS	RC		
Prov.nto/Decl.ria	Ope Legis		RCA	RCB	RCC
<input type="checkbox"/>	<input checked="" type="checkbox"/>	<input type="checkbox"/>	<input type="checkbox"/>	<input type="checkbox"/>	<input type="checkbox"/>
					







Indirizzo via Provinciale Est, 5

Rif. catastali Fg. 46, mapp. 152

Toponimo IGM 1884-1893 Casino Ronasi

Toponimo IGM 1933-1935 Casino Leonelli

Toponimo DBTR 2018

Edificio facente parte di un agglomerato
 si no

Epoca ante 1884-1893 (IGM primo impianto)

Tipologia Villa padronale

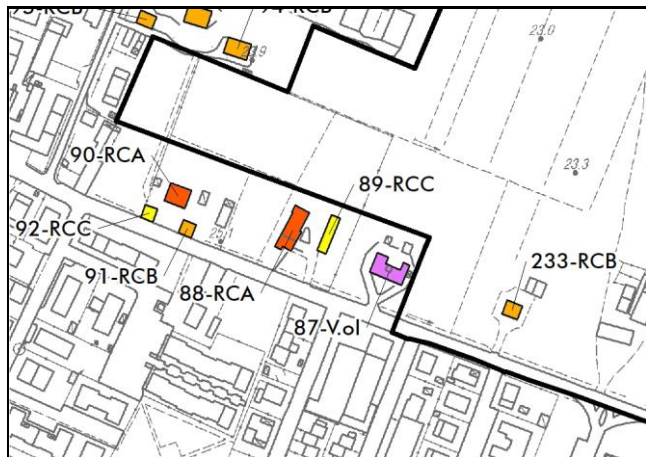
Elementi decorativi Decorazione nella parte superiore sotto la copertura

Strada provinciale o comunale	Strada privata asfaltata	Strada privata non asfaltata
<input checked="" type="checkbox"/>	<input type="checkbox"/>	<input type="checkbox"/>

Note
 L'edificio si trova su via Provinciale Est, la via che conduce al centro di Nonantola. Il toponimo della cartografia IGM di primo impianto "Casino Ronasi" scompare e viene sostituito con il toponimo "Casino Leonelli" che compare tra la rilevazione cartografica dell'IGM primo impianto e quella dell'aggiornamento dell'IGM 1933-1935. Nel 2018 non compare alcun toponimo. Il fabbricato è una villa padronale che fa parte di un nucleo e presenta una decorazione nella parte superiore sotto la copertura.

V (D.Lgs. 42/2004)		RS	RC		
Prov.nto/Decl.ria	Ope Legis		RCA	RCB	RCC
<input type="checkbox"/>	<input type="checkbox"/>	<input type="checkbox"/>	<input checked="" type="checkbox"/>	<input type="checkbox"/>	<input type="checkbox"/>





Indirizzo via Provinciale Est, 7-9

Rif. catastali Fg. 46, mapp. 487

Toponimo IGM 1884-1893

Toponimo IGM 1933-1935 Casino Leonelli

Toponimo DBTR 2018

Edificio facente parte di un agglomerato

si	no
<input checked="" type="checkbox"/>	<input type="checkbox"/>



Epoca tra 1884-1893 (IGM primo impianto) e 1933-1935 (IGM aggiornamento)

Tipologia Rimessa

Elementi decorativi

Accessibilità

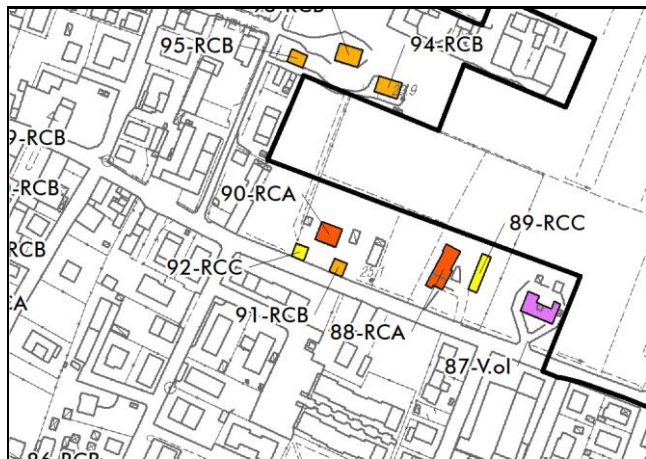
Strada provinciale o comunale	Strada privata asfaltata	Strada privata non asfaltata
<input checked="" type="checkbox"/>	<input type="checkbox"/>	<input type="checkbox"/>

Note
 L'edificio si trova su via Provinciale Est, la via che conduce al centro di Nonantola. Si tratta di un fabbricato che compare tra la rilevazione cartografica dell'IGM primo impianto e quella dell'aggiornamento dell'IGM 1933-1935 con il toponimo "Casino Leonelli". Nel 2018 non compare alcun toponimo. Il fabbricato è una rimessa e fa parte di un nucleo.

Categoria d'intervento

V (D.Lgs. 42/2004)		RS	RC		
Prov.nto/Decl.ria	Ope Legis		RCA	RCB	RCC
<input type="checkbox"/>	<input type="checkbox"/>	<input type="checkbox"/>	<input type="checkbox"/>	<input type="checkbox"/>	<input checked="" type="checkbox"/>
					





Indirizzo via Provinciale Est, 1

Rif. catastali Fg. 46, mapp. 146

Toponimo IGM 1884-1893

Toponimo IGM 1933-1935

Toponimo DBTR 2018

Edificio facente parte di un agglomerato

si	no
<input checked="" type="checkbox"/>	<input type="checkbox"/>



Epoca ante 1884-1893 (IGM primo impianto)

Tipologia Villa padronale

Elementi decorativi

Accessibilità

Strada provinciale o comunale	Strada privata asfaltata	Strada privata non asfaltata
<input checked="" type="checkbox"/>	<input type="checkbox"/>	<input type="checkbox"/>

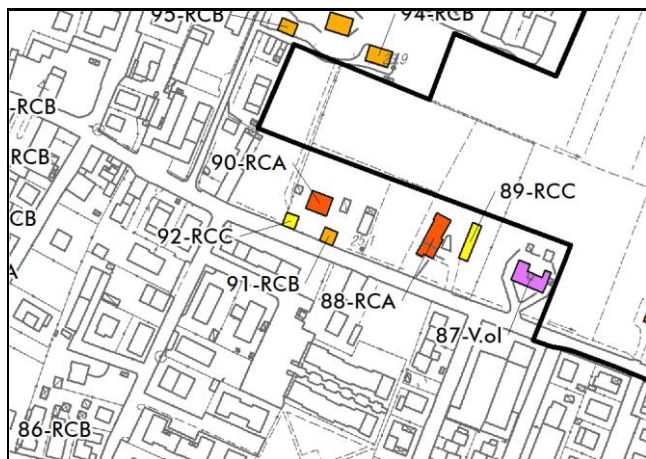
Note

L'edificio si trova su via Provinciale Est, la via che conduce al centro di Nonantola. Si tratta di una villa padronale che compare nell'IGM di primo impianto senza alcun toponimo. Il fabbricato fa parte di un nucleo.

LA PROPRIETÀ NON CONCEDE L'INGRESSO PER LE RIPRESE FOTOGRAFICHE.

Categoria d'intervento

V (D.Lgs. 42/2004)		RS	RC		
Prov.nto/Decl.ria	Ope Legis		RCA	RCB	RCC
<input type="checkbox"/>	<input type="checkbox"/>	<input type="checkbox"/>	<input checked="" type="checkbox"/>	<input type="checkbox"/>	<input type="checkbox"/>
					



Indirizzo via Provinciale Est, 3

Rif. catastali Fg. 46, mapp. 149

Toponimo IGM 1884-1893

Toponimo IGM 1933-1935

Toponimo DBTR 2018

Edificio facente parte di un agglomerato

si	no
<input checked="" type="checkbox"/>	<input type="checkbox"/>



Epoca ante 1884-1893 (IGM primo impianto)

Tipologia Casa colonica

Elementi decorativi

Accessibilità

Strada provinciale o comunale	Strada privata asfaltata	Strada privata non asfaltata
<input checked="" type="checkbox"/>	<input type="checkbox"/>	<input type="checkbox"/>

Note

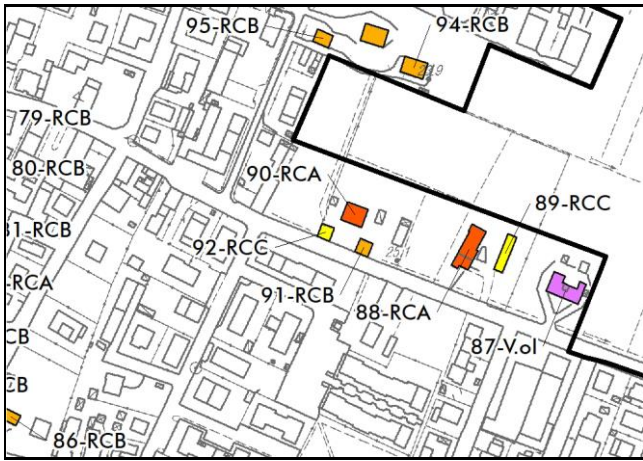
L'edificio si trova su via Provinciale Est, la via che conduce al centro di Nonantola. Si tratta di una casa colonica che compare nell'IGM di primo impianto senza alcun toponimo. Il fabbricato fa parte di un nucleo.

LA PROPRIETÀ NON CONCEDE L'INGRESSO PER LE RIPRESE FOTOGRAFICHE.

Categoria d'intervento

V (D.Lgs. 42/2004)		RS	RC		
Prov.nto/Decl.ria	Ope Legis		RCA	RCB	RCC
<input type="checkbox"/>	<input type="checkbox"/>	<input type="checkbox"/>	<input type="checkbox"/>	<input checked="" type="checkbox"/>	<input type="checkbox"/>
					





Indirizzo via Provinciale Est, 1/A

Rif. catastali Fg. 46, mapp. 479

Toponimo IGM 1884-1893

Toponimo IGM 1933-1935

Toponimo DBTR 2018

Edificio facente parte di un agglomerato
 si no



Epoca ante 1884-1893 (IGM primo impianto)

Tipologia Casa colonica

Elementi decorativi

Accessibilità

Strada provinciale o comunale	Strada privata asfaltata	Strada privata non asfaltata
<input checked="" type="checkbox"/>	<input type="checkbox"/>	<input type="checkbox"/>

Note
 L'edificio si trova su via Provinciale Est, la via che conduce al centro di Nonantola. Si tratta di una casa colonica che compare nell'IGM di primo impianto senza alcun toponimo. Il fabbricato fa parte di un nucleo.

 LA PROPRIETÀ NON CONCEDE L'INGRESSO PER LE RIPRESE FOTOGRAFICHE.

Categoria d'intervento

V (D.Lgs. 42/2004)		RS	RC		
Prov.nto/Decl.ria	Ope Legis		RCA	RCB	RCC
<input type="checkbox"/>	<input type="checkbox"/>	<input type="checkbox"/>	<input type="checkbox"/>	<input type="checkbox"/>	<input checked="" type="checkbox"/>





Indirizzo via Prati, 12

Rif. catastali Fg. 46, mapp. 124

Toponimo IGM 1884-1893 Casino Rosellini

Toponimo IGM 1933-1935 Casino Schinetti

Toponimo DBTR 2018

Edificio facente parte di un agglomerato
 si no



Epoca ante 1884-1893 (IGM primo impianto)

Tipologia Villa padronale

Elementi decorativi

Accessibilità

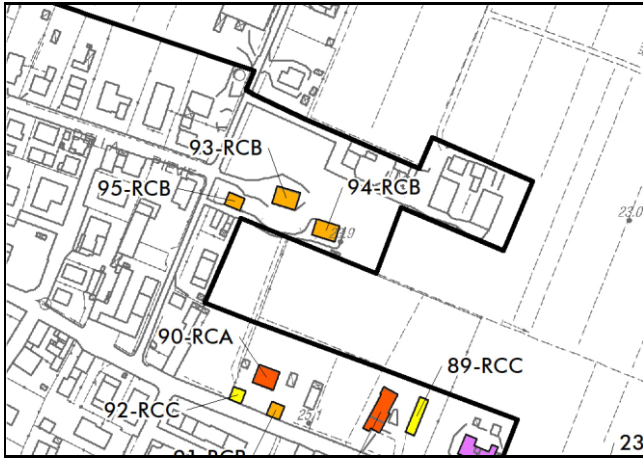
Strada provinciale o comunale	Strada privata asfaltata	Strada privata non asfaltata
<input checked="" type="checkbox"/>	<input type="checkbox"/>	<input type="checkbox"/>

Note
L'edificio si trova su via Farini. Il toponimo della cartografia IGM di primo impianto "Casino Rosellini" scompare e viene sostituito con il toponimo "Casino Schinetti" che compare tra la rilevazione cartografica dell'IGM primo impianto e quella dell'aggiornamento dell'IGM 1933-1935. Nel 2018 non compare più alcun toponimo. Il fabbricato è una villa padronale. L'edificio fa parte di un nucleo.

Categoria d'intervento

V (D.Lgs. 42/2004)		RS	RC		
Prov.nto/Decl.ria	Ope Legis		RCA	RCB	RCC
<input type="checkbox"/>	<input type="checkbox"/>	<input type="checkbox"/>	<input type="checkbox"/>	<input checked="" type="checkbox"/>	<input type="checkbox"/>





Indirizzo via Prati, 14-14/B-14/C

Rif. catastali Fg. 46, mapp. 133

Toponimo IGM 1884-1893 Casino Rosellini

Toponimo IGM 1933-1935 Casino Schinetti

Toponimo DBTR 2018

Edificio facente parte di un agglomerato

si	no
<input checked="" type="checkbox"/>	<input type="checkbox"/>



Epoca ante 1884-1893 (IGM primo impianto)

Tipologia Casa di civile abitazione con servizi

Elementi decorativi

Accessibilità

Strada provinciale o comunale	Strada privata asfaltata	Strada privata non asfaltata
<input checked="" type="checkbox"/>	<input type="checkbox"/>	<input type="checkbox"/>

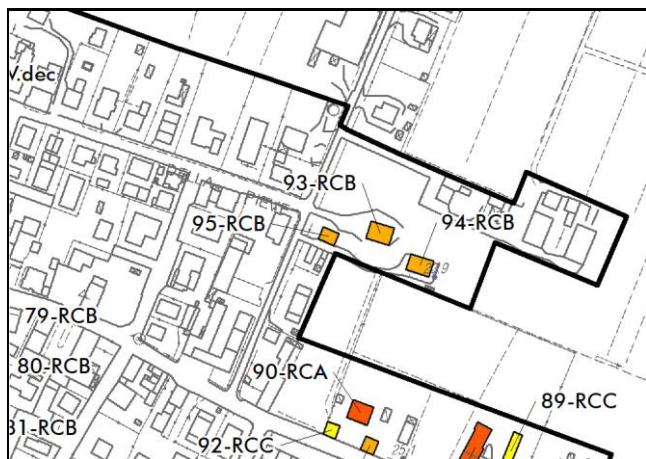
Note

L'edificio si trova su via Farini. Il toponimo della cartografia IGM di primo impianto "Casino Rosellini" scompare e viene sostituito con il toponimo "Casino Schinetti" che compare tra la rilevazione cartografica dell'IGM primo impianto e quella dell'aggiornamento dell'IGM 1933-1935. Nel 2018 non compare più alcun toponimo. Il fabbricato attualmente è ristrutturato a civile abitazione con servizi, in origine probabilmente era a servizio della villa. L'edificio fa parte di un nucleo.

Categoria d'intervento

V (D.Lgs. 42/2004)		RS	RC		
Prov.nto/Decl.ria	Ope Legis		RCA	RCB	RCC
<input type="checkbox"/>	<input type="checkbox"/>	<input type="checkbox"/>	<input type="checkbox"/>	<input checked="" type="checkbox"/>	<input type="checkbox"/>
					





Indirizzo via Prati, 10-10/A-10/B-10/C

Rif. catastali Fg. 46, mapp. 122

Toponimo IGM 1884-1893 Casino Rosellini

Toponimo IGM 1933-1935 Casino Schinetti

Toponimo DBTR 2018

Edificio facente parte di un agglomerato

si	no
<input checked="" type="checkbox"/>	<input type="checkbox"/>



Epoca ante 1884-1893 (IGM primo impianto)

Tipologia Casa colonica

Elementi decorativi

Accessibilità

Strada provinciale o comunale	Strada privata asfaltata	Strada privata non asfaltata
<input checked="" type="checkbox"/>	<input type="checkbox"/>	<input type="checkbox"/>

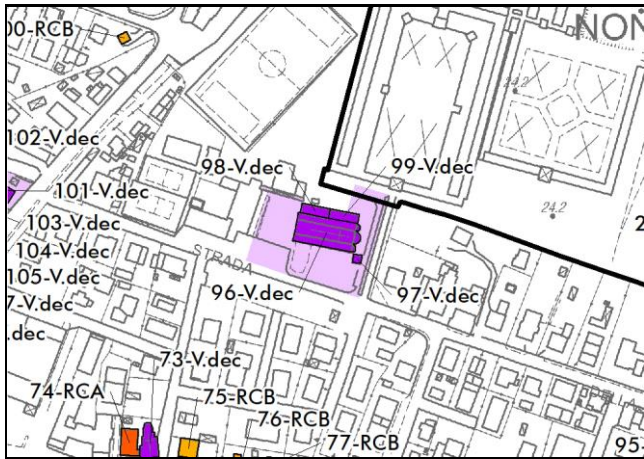
Note

L'edificio si trova su via Farini. Il toponimo della cartografia IGM di primo impianto "Casino Rosellini" scompare e viene sostituito con il toponimo "Casino Schinetti" che compare tra la rilevazione cartografica dell'IGM primo impianto e quella dell'aggiornamento dell'IGM 1933-1935. Nel 2018 non compare più alcun toponimo. Il fabbricato è una casa colonica con rimesse al piano terra. L'edificio fa parte di un nucleo.

Categoria d'intervento

V (D.Lgs. 42/2004)		RS	RC		
Prov.nto/Decl.ria	Ope Legis		RCA	RCB	RCC
<input type="checkbox"/>	<input type="checkbox"/>	<input type="checkbox"/>	<input type="checkbox"/>	<input checked="" type="checkbox"/>	<input type="checkbox"/>
					





Indirizzo via Pieve, 43

Rif. catastali Fg. 45, mapp. B

Toponimo IGM 1884-1893

Toponimo IGM 1933-1935

Toponimo DBTR 2018

Edificio facente parte di un agglomerato

si	no
<input checked="" type="checkbox"/>	<input type="checkbox"/>



Epoca ante 1884-1893 (IGM primo impianto)

Tipologia Chiesa

Elementi decorativi

Accessibilità

Strada provinciale o comunale	Strada privata asfaltata	Strada privata non asfaltata
<input checked="" type="checkbox"/>	<input type="checkbox"/>	<input type="checkbox"/>

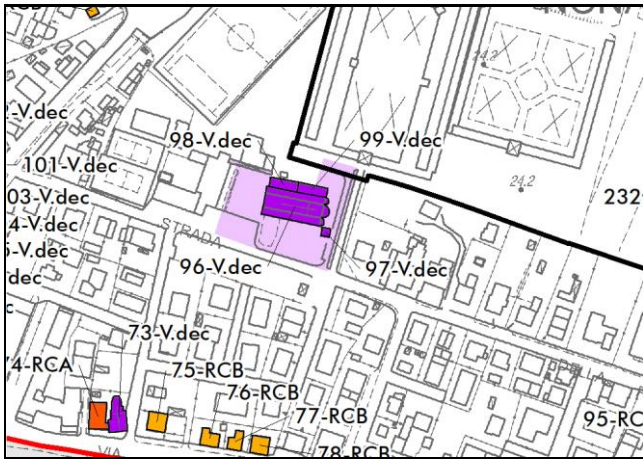
Note

L'edificio si trova su via Pieve. Si tratta di una chiesa e fa parte di un nucleo. La chiesa è stata fondata tra l'870 e l'877 in stile romanico e nella seconda metà del 1700, essendo in condizioni rovinose, viene ricostruita in stile barocco. Nel XIX secolo viene rifatto il tetto della navata settentrionale, sostituiti alcuni altari e decorazioni con affreschi. Nel 1916 iniziano i lavori di restauro con lo scopo di riportare alla luce un'antica cripta e le porzioni romaniche. Infine nel 1978 viene eseguito un ultimo restauro, a causa di un crollo avvenuto in precedenza, che porta alla luce il fatto che la chiesa originaria era spostata verso sud-est ed aveva dimensioni più ridotte rispetto alle attuali. Il fabbricato risulta tutelato da provvedimento specifico.

Categoria d'intervento

V (D.Lgs. 42/2004)		RS	RC		
Prov.nto/Decl.ria	Ope Legis		RCA	RCB	RCC
<input checked="" type="checkbox"/>	<input type="checkbox"/>	<input type="checkbox"/>	<input type="checkbox"/>	<input type="checkbox"/>	<input type="checkbox"/>
					





Indirizzo via Pieve, s.n.c.

Rif. catastali Fg. 45, mapp. C

Toponimo IGM 1884-1893

Toponimo IGM 1933-1935

Toponimo DBTR 2018

Edificio facente parte di un agglomerato

si	no
<input checked="" type="checkbox"/>	<input type="checkbox"/>

Epoca ante 1884-1893 (IGM primo impianto)

Tipologia Campanile

Elementi decorativi

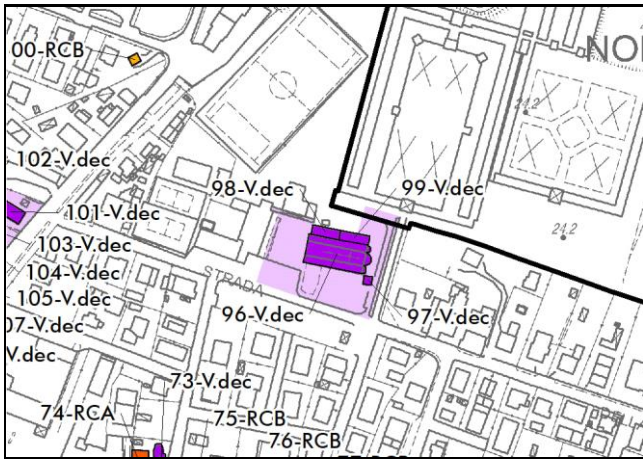
Strada provinciale o comunale	Strada privata asfaltata	Strada privata non asfaltata
<input checked="" type="checkbox"/>	<input type="checkbox"/>	<input type="checkbox"/>

Note

Si tratta di un campanile costruito in prossimità alla chiesa parrocchiale, su via Pieve.
Realizzato durante ai lavori di rifacimento promossi alla fine del XVIII secolo dall'abate commendatario Francesco Maria d'Este.
Il fabbricato risulta tutelato da provvedimento specifico.

V (D.Lgs. 42/2004)		RS	RC		
Prov.nto/Decl.ria	Ope Legis		RCA	RCB	RCC
<input checked="" type="checkbox"/>	<input type="checkbox"/>	<input type="checkbox"/>	<input type="checkbox"/>	<input type="checkbox"/>	<input type="checkbox"/>
■	■	■	■	■	■





Indirizzo via Pieve, 45-47-49

Rif. catastali Fg. 45, mapp. 86

Toponimo IGM 1884-1893

Toponimo IGM 1933-1935

Toponimo DBTR 2018

Edificio facente parte di un agglomerato

si	no
<input checked="" type="checkbox"/>	<input type="checkbox"/>



Epoca ante 1884-1893 (IGM primo impianto)

Tipologia Casa civile

Elementi decorativi

Accessibilità

Strada provinciale o comunale	Strada privata asfaltata	Strada privata non asfaltata
<input checked="" type="checkbox"/>	<input type="checkbox"/>	<input type="checkbox"/>

Note

L'edificio si trova su via Pieve. Fa parte di un nucleo contiguo alla chiesa parrocchiale romanica fondata nel IX secolo.

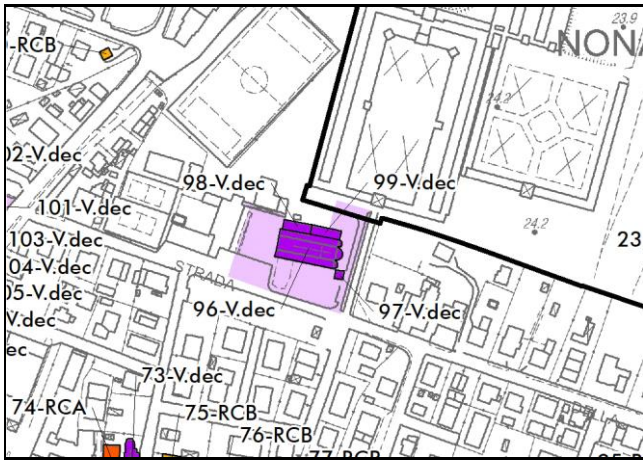
Si tratta di un ampliamento dell'ex canonica risalente ai lavori di rifacimento condotti nel XVIII secolo per interessamento del cardinale Alessandro Albani per portare la chiesa allo stile barocco.

Il fabbricato risulta tutelato da provvedimento specifico.

Categoria d'intervento

V (D.Lgs. 42/2004)		RS	RC		
Prov.nto/Decl.ria	Ope Legis		RCA	RCB	RCC
<input checked="" type="checkbox"/>	<input type="checkbox"/>	<input type="checkbox"/>	<input type="checkbox"/>	<input type="checkbox"/>	<input type="checkbox"/>
					





Indirizzo via Pieve, s.n.c.

Rif. catastali Fg. 45, mapp. B

Toponimo IGM 1884-1893

Toponimo IGM 1933-1935

Toponimo DBTR 2018

Edificio facente parte di un agglomerato

si	no
<input checked="" type="checkbox"/>	<input type="checkbox"/>



Epoca ante 1884-1893 (IGM primo impianto)

Tipologia Canonica

Elementi decorativi

Accessibilità

Strada provinciale o comunale	Strada privata asfaltata	Strada privata non asfaltata
<input checked="" type="checkbox"/>	<input type="checkbox"/>	<input type="checkbox"/>

Note

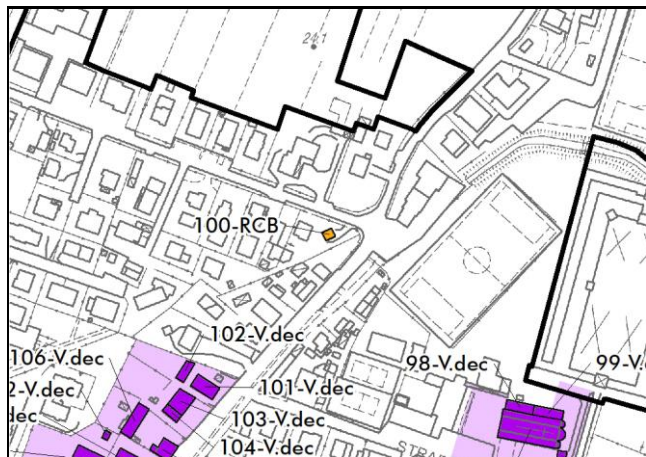
L'edificio si trova su via Pieve. Fa parte di un nucleo contiguo alla chiesa parrocchiale romanica fondata nel IX secolo.

L'ex canonica risalente all'epoca di costruzione della chiesa, inizialmente era un corpo unico con l'edificio religioso, poi successivamente, durante i lavori di rifacimento condotti nel XVIII secolo per interessamento del cardinale Alessandro Albani per portare la chiesa allo stile barocco, venne staccata, dal corpo di fabbrica principale, pur mantenendo l'accesso interno alla navate sinistra.

Il fabbricato risulta tutelato da provvedimento specifico.

Categoria d'intervento

V (D.Lgs. 42/2004)		RS	RC		
Prov.nto/Decl.ria	Ope Legis		RCA	RCB	RCC
<input checked="" type="checkbox"/>	<input type="checkbox"/>	<input type="checkbox"/>	<input type="checkbox"/>	<input type="checkbox"/>	<input type="checkbox"/>



Indirizzo via San Lorenzo, 1-1/A

Rif. catastali Fg. 43, mapp. 71

Toponimo IGM 1884-1893

Toponimo IGM 1933-1935

Toponimo DBTR 2018

Edificio facente parte di un agglomerato
 si no

Epoca tra 1884-1893 (IGM primo impianto) e 1933-1935 (IGM aggiornamento)

Tipologia Edificio specialistico

Elementi decorativi

Accessibilità

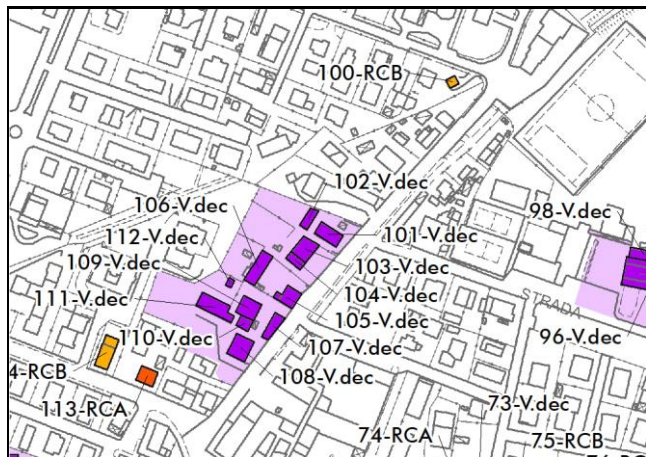
Strada provinciale o comunale	Strada privata asfaltata	Strada privata non asfaltata
<input checked="" type="checkbox"/>	<input type="checkbox"/>	<input type="checkbox"/>

Note L'edificio si trova su via San Lorenzo. Si tratta di ex casello ferroviario, ristrutturato e utilizzato come civile abitazione. L'edificio compare tra la rilevazione cartografica dell'IGM primo impianto e quella dell'aggiornamento dell'IGM 1933-1935, privo di toponimo.

Categoria d'intervento

V (D.Lgs. 42/2004)		RS	RC		
Prov.nto/Decl.ria	Ope Legis		RCA	RCB	RCC
<input type="checkbox"/>	<input type="checkbox"/>	<input type="checkbox"/>	<input type="checkbox"/>	<input checked="" type="checkbox"/>	<input type="checkbox"/>





Indirizzo via Walter Tabacchi, 39-41-43-45-47

Rif. catastali Fg. 43, mapp. 120

Toponimo IGM 1884-1893

Toponimo IGM 1933-1935

Toponimo DBTR 2018

Edificio facente parte di un agglomerato

si	no
<input checked="" type="checkbox"/>	<input type="checkbox"/>



Epoca ante 1884-1893 (IGM primo impianto)

Tipologia Casa civile abitazione

Elementi decorativi

Accessibilità

Strada provinciale o comunale	Strada privata asfaltata	Strada privata non asfaltata
<input checked="" type="checkbox"/>	<input type="checkbox"/>	<input type="checkbox"/>

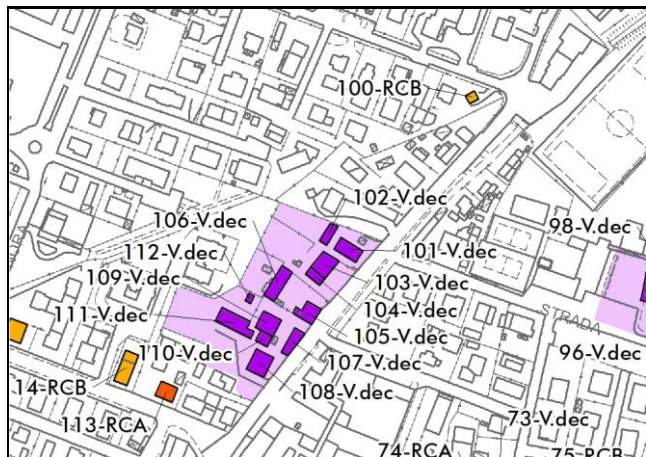
Note

L'edificio si trova su via Walter Tabacchi. Si tratta di una civile abitazione che compare nell'IGM di primo impianto, privo di toponimo. Il fabbricato fa parte di un borgo di epoca medievale che compare nelle mappe di Nonantola risalenti ai secoli XVI e XVII. Il borgo era noto come "Borgo della Riviera", dato dal fatto che le case si affacciavano sul Canale Torbido. Il borgo ha subito profonde trasformazioni negli ultimi due secoli, ma nonostante ciò le case mantengono l'impianto "a corte" o sono disposte "su percorso", seguendo i lotti degli insediamenti romani. Il fabbricato risulta tutelato da provvedimento specifico.

Categoria d'intervento

V (D.Lgs. 42/2004)		RS	RC		
Prov.nto/Decl.ria	Ope Legis		RCA	RCB	RCC
<input checked="" type="checkbox"/>	<input type="checkbox"/>	<input type="checkbox"/>	<input type="checkbox"/>	<input type="checkbox"/>	<input type="checkbox"/>
					





Indirizzo via Walter Tabacchi, 39/A

Rif. catastali Fg. 43, mapp. 119

Toponimo IGM 1884-1893

Toponimo IGM 1933-1935

Toponimo DBTR 2018

Edificio facente parte di un agglomerato

si	no
<input checked="" type="checkbox"/>	<input type="checkbox"/>



Epoca ante 1884-1893 (IGM primo impianto)

Tipologia Rimessa

Elementi decorativi

Accessibilità

Strada provinciale o comunale	Strada privata asfaltata	Strada privata non asfaltata
<input checked="" type="checkbox"/>	<input type="checkbox"/>	<input type="checkbox"/>

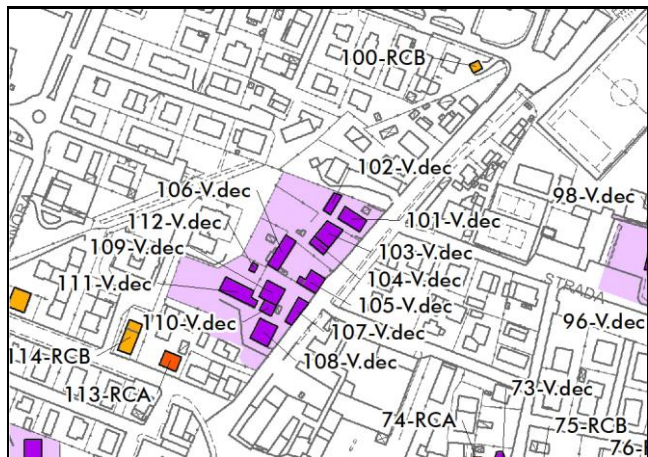
Note

L'edificio si trova su via Walter Tabacchi. Si tratta di una rimessa che compare nell'IGM di primo impianto, privo di toponimo. Il fabbricato fa parte di un borgo di epoca medievale che compare nelle mappe di Nonantola risalenti ai secoli XVI e XVII. Il borgo era noto come "Borgo della Riviera", dato dal fatto che le case si affacciavano sul Canale Torbido. Il borgo ha subito profonde trasformazioni negli ultimi due secoli, ma nonostante ciò le case mantengono l'impianto "a corte" o sono disposte "su percorso", seguendo i lotti degli insediamenti romani. Il fabbricato risulta tutelato da provvedimento specifico.

Categoria d'intervento

V (D.Lgs. 42/2004)		RS	RC		
Prov.nto/Decl.ria	Ope Legis		RCA	RCB	RCC
<input checked="" type="checkbox"/>	<input type="checkbox"/>	<input type="checkbox"/>	<input type="checkbox"/>	<input type="checkbox"/>	<input type="checkbox"/>
■	■	■	■	■	■





Indirizzo via Walter Tabacchi, 37

Rif. catastali Fig. 43, mapp. 123

Toponimo IGM 1884-1893

Toponimo IGM 1933-1935

Toponimo DBTR 2018

Edificio facente parte di un agglomerato
 si no



Epoca ante 1884-1893 (IGM primo impianto)

Tipologia Casa civile abitazione

Elementi decorativi


Accessibilità

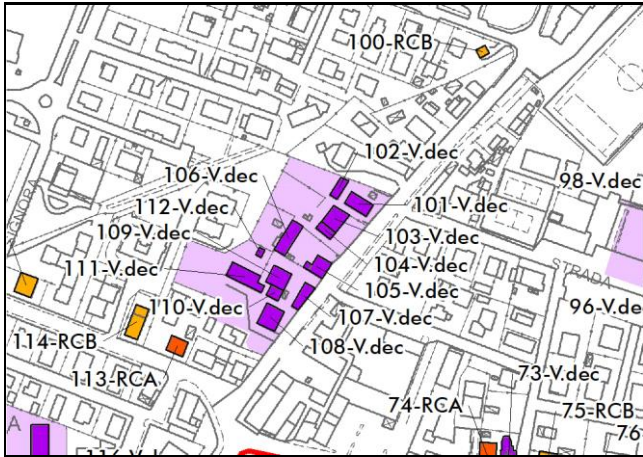
Strada provinciale o comunale	Strada privata asfaltata	Strada privata non asfaltata
<input checked="" type="checkbox"/>	<input type="checkbox"/>	<input type="checkbox"/>

Note
 L'edificio si trova su via Walter Tabacchi. Si tratta di una civile abitazione parzialmente crollata che compare nell'IGM di primo impianto, privo di toponimo. Il fabbricato fa parte di un borgo di epoca medievale che compare nelle mappe di Nonantola risalenti ai secoli XVI e XVII. Il borgo era noto come "Borgo della Riviera", dato dal fatto che le case si affacciavano sul Canale Torbido. Il borgo ha subito profonde trasformazioni negli ultimi due secoli, ma nonostante ciò le case mantengono l'impianto "a corte" o sono disposte "su percorso", seguendo i lotti degli insediamenti romani. Il fabbricato risulta tutelato da provvedimento specifico.

Categoria d'intervento

V (D.Lgs. 42/2004)		RS	RC		
Prov.nto/Decl.ria	Ope Legis		RCA	RCB	RCC
<input checked="" type="checkbox"/>	<input type="checkbox"/>	<input type="checkbox"/>	<input type="checkbox"/>	<input type="checkbox"/>	<input type="checkbox"/>
■	■	■	■	■	■





Indirizzo via Walter Tabacchi, 37/A

Rif. catastali Fg. 43, mapp. 123

Toponimo IGM 1884-1893

Toponimo IGM 1933-1935

Toponimo DBTR 2018

Edificio facente parte di un agglomerato
 si no



Epoca ante 1884-1893 (IGM primo impianto)

Tipologia Casa civile abitazione

Elementi decorativi


Accessibilità

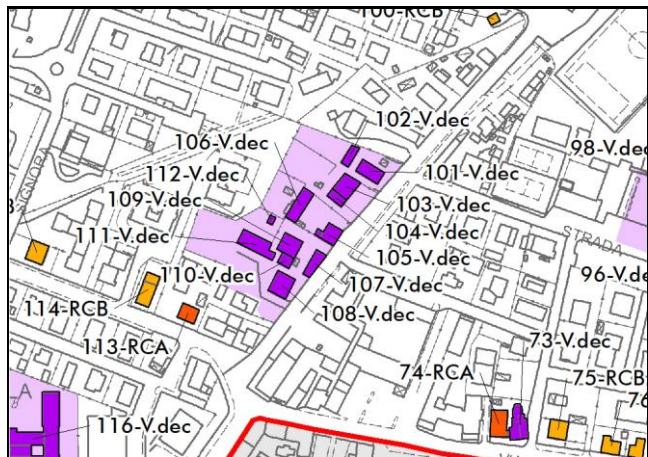
Strada provinciale o comunale	Strada privata asfaltata	Strada privata non asfaltata
<input checked="" type="checkbox"/>	<input type="checkbox"/>	<input type="checkbox"/>

Note
 L'edificio si trova su via Walter Tabacchi. Si tratta di una civile abitazione che compare nell'IGM di primo impianto, privo di toponimo. Il fabbricato fa parte di un borgo di epoca medievale che compare nelle mappe di Nonantola risalenti ai secoli XVI e XVII. Il borgo era noto come "Borgo della Riviera", dato dal fatto che le case si affacciavano sul Canale Torbido. Il borgo ha subito profonde trasformazioni negli ultimi due secoli, ma nonostante ciò le case mantengono l'impianto "a corte" o sono disposte "su percorso", seguendo i lotti degli insediamenti romani. Il fabbricato risulta tutelato da provvedimento specifico.

Categoria d'intervento

V (D.Lgs. 42/2004)		RS	RC		
Prov.nto/Decl.ria	Ope Legis		RCA	RCB	RCC
<input checked="" type="checkbox"/>	<input type="checkbox"/>	<input type="checkbox"/>	<input type="checkbox"/>	<input type="checkbox"/>	<input type="checkbox"/>





Indirizzo via Walter Tabacchi, 31

Rif. catastali Fg. 43, mapp. 124

Toponimo IGM 1884-1893

Toponimo IGM 1933-1935

Toponimo DBTR 2018

Edificio facente parte di un agglomerato
 si no



Epoca ante 1884-1893 (IGM primo impianto)

Tipologia Casa padronale

Elementi decorativi

Accessibilità

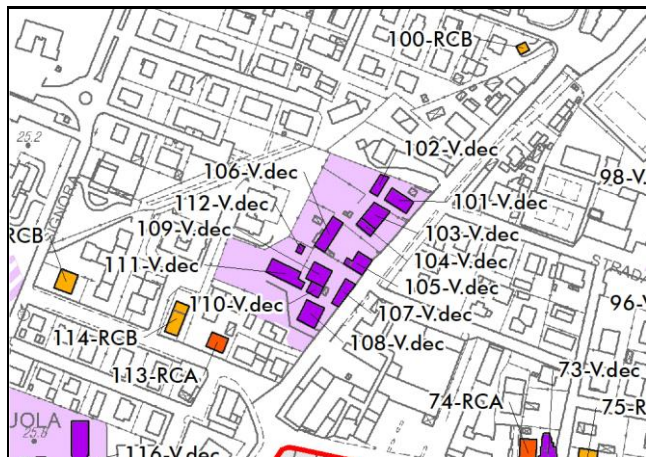
Strada provinciale o comunale	Strada privata asfaltata	Strada privata non asfaltata
<input checked="" type="checkbox"/>	<input type="checkbox"/>	<input type="checkbox"/>

Note
 L'edificio si trova su via Walter Tabacchi. Si tratta di una casa padronale, che compare nell'IGM di primo impianto, privo di toponimo. Il fabbricato fa parte di un borgo di epoca medievale che compare nelle mappe di Nonantola risalenti ai secoli XVI e XVII. Il borgo era noto come "Borgo della Riviera", dato dal fatto che le case si affacciavano sul Canale Torbido. Il borgo ha subito profonde trasformazioni negli ultimi due secoli, ma nonostante ciò le case mantengono l'impianto "a corte" o sono disposte "su percorso", seguendo i lotti degli insediamenti romani. Il fabbricato risulta tutelato da provvedimento specifico.

Categoria d'intervento

V (D.Lgs. 42/2004)		RS	RC		
Prov.nto/Decl.ria	Ope Legis		RCA	RCB	RCC
<input checked="" type="checkbox"/>	<input type="checkbox"/>	<input type="checkbox"/>	<input type="checkbox"/>	<input type="checkbox"/>	<input type="checkbox"/>
■	■	■	■	■	■





Indirizzo via Walter Tabacchi, 29/A-29/B-31/A-33

Rif. catastali Fg. 43, mapp. 118

Toponimo IGM 1884-1893

Toponimo IGM 1933-1935

Toponimo DBTR 2018

Edificio facente parte di un agglomerato

si	no
<input checked="" type="checkbox"/>	<input type="checkbox"/>



Epoca tra 1884-1893 (IGM primo impianto) e 1933-1935 (IGM aggiornamento)

Tipologia Edificio specialistico

Elementi decorativi


Accessibilità

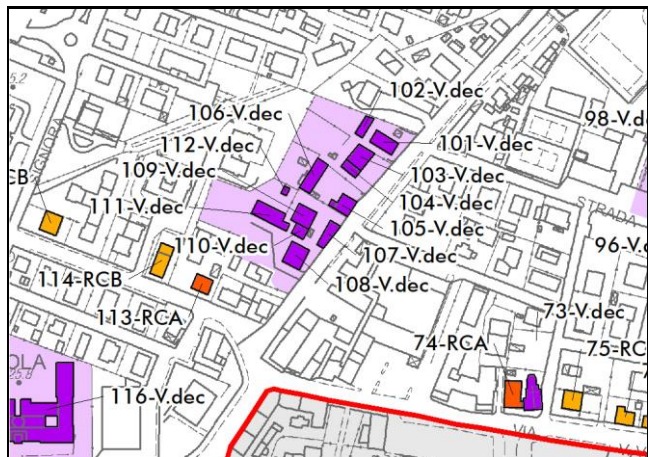
Strada provinciale o comunale	Strada privata asfaltata	Strada privata non asfaltata
<input checked="" type="checkbox"/>	<input type="checkbox"/>	<input type="checkbox"/>

Note L'edificio si trova su via Walter Tabacchi. Si tratta di un edificio ad uso servizi, che compare tra la rilevazione cartografica dell'IGM primo impianto e quella dell'aggiornamento dell'IGM 1933-1935. Il fabbricato fa parte di un borgo di epoca medievale che compare nelle mappe di Nonantola risalenti ai secoli XVI e XVII. Il borgo era noto come "Borgo della Riviera", dato dal fatto che le case si affacciavano sul Canale Torbido. Il borgo ha subito profonde trasformazioni negli ultimi due secoli, ma nonostante ciò le case mantengono l'impianto "a corte" o sono disposte "su percorso", seguendo i lotti degli insediamenti romani. Il fabbricato risulta tutelato da provvedimento specifico.

Categoria d'intervento

V (D.Lgs. 42/2004)		RS	RC		
Prov.nto/Decl.ria	Ope Legis		RCA	RCB	RCC
<input checked="" type="checkbox"/>	<input type="checkbox"/>	<input type="checkbox"/>	<input type="checkbox"/>	<input type="checkbox"/>	<input type="checkbox"/>
■	■	■	■	■	■





Indirizzo via Walter Tabacchi, 15-17-17/A-17/B

Rif. catastali Fg. 43, mapp. 152

Toponimo IGM 1884-1893

Toponimo IGM 1933-1935

Toponimo DBTR 2018

Edificio facente parte di un agglomerato

si	no
<input checked="" type="checkbox"/>	<input type="checkbox"/>

Epoca ante 1884-1893 (IGM primo impianto)

Tipologia Casa padronale

Elementi decorativi

Accessibilità

Strada provinciale o comunale	Strada privata asfaltata	Strada privata non asfaltata
<input checked="" type="checkbox"/>	<input type="checkbox"/>	<input type="checkbox"/>

Note

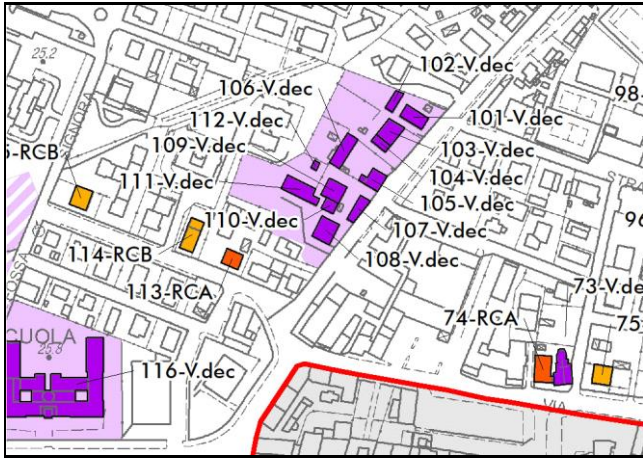
L'edificio si trova su via Walter Tabacchi. Si tratta di una casa padronale che compare nell'IGM di primo impianto, privo di toponimo. Il fabbricato fa parte di un borgo di epoca medievale che compare nelle mappe di Nonantola risalenti ai secoli XVI e XVII. Il borgo era noto come "Borgo della Riviera", dato dal fatto che le case si affacciavano sul Canale Torbido. Il borgo ha subito profonde trasformazioni negli ultimi due secoli, ma nonostante ciò le case mantengono l'impianto "a corte" o sono disposte "su percorso", seguendo i lotti degli insediamenti romani. Il fabbricato risulta tutelato da provvedimento specifico.

Categoria d'intervento

V (D.Lgs. 42/2004)		RS	RC		
Prov.nto/Decl.ria	Ope Legis		RCA	RCB	RCC
<input checked="" type="checkbox"/>	<input type="checkbox"/>	<input type="checkbox"/>	<input type="checkbox"/>	<input type="checkbox"/>	<input type="checkbox"/>
					







Indirizzo via Walter Tabacchi, 13

Rif. catastali Fig. 43, mapp. 153

Toponimo IGM 1884-1893

Toponimo IGM 1933-1935

Toponimo DBTR 2018

Edificio facente parte di un agglomerato

si	no
<input checked="" type="checkbox"/>	<input type="checkbox"/>



Epoca ante 1884-1893 (IGM primo impianto)

Tipologia Casa padronale

Elementi decorativi

Accessibilità

Strada provinciale o comunale	Strada privata asfaltata	Strada privata non asfaltata
<input checked="" type="checkbox"/>	<input type="checkbox"/>	<input type="checkbox"/>

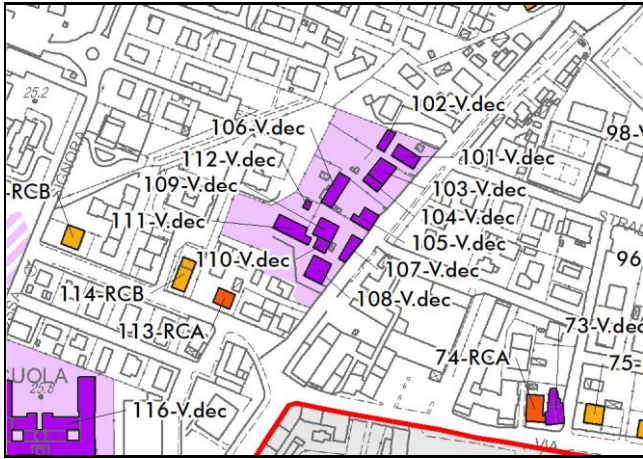
Note

L'edificio si trova su via Walter Tabacchi. Si tratta di una casa padronale con la copertura quasi interamente crollata che compare nell'IGM di primo impianto, privo di toponimo. Il fabbricato fa parte di un borgo di epoca medievale che compare nelle mappe di Nonantola risalenti ai secoli XVI e XVII. Il borgo era noto come "Borgo della Riviera", dato dal fatto che le case si affacciavano sul Canale Torbido. Il borgo ha subito profonde trasformazioni negli ultimi due secoli, ma nonostante ciò le case mantengono l'impianto "a corte" o sono disposte "su percorso", seguendo i lotti degli insediamenti romani. Il fabbricato risulta tutelato da provvedimento specifico.

Categoria d'intervento

V (D.Lgs. 42/2004)		RS	RC		
Prov.nto/Decl.ria	Ope Legis		RCA	RCB	RCC
<input checked="" type="checkbox"/>	<input type="checkbox"/>	<input type="checkbox"/>	<input type="checkbox"/>	<input type="checkbox"/>	<input type="checkbox"/>
■	■	■	■	■	■





Indirizzo via Walter Tabacchi, 23-25-27

Rif. catastali Fg. 43, mapp. 148

Toponimo IGM 1884-1893

Toponimo IGM 1933-1935

Toponimo DBTR 2018

Edificio facente parte di un agglomerato

si	no
<input checked="" type="checkbox"/>	<input type="checkbox"/>



Epoca ante 1884-1893 (IGM primo impianto)


Tipologia Casa colonica

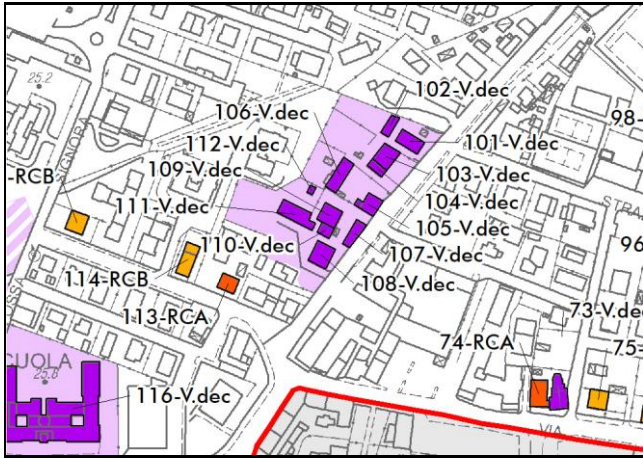
Elementi decorativi

Strada provinciale o comunale	Strada privata asfaltata	Strada privata non asfaltata
<input checked="" type="checkbox"/>	<input type="checkbox"/>	<input type="checkbox"/>

Note
 L'edificio si trova su via Walter Tabacchi. Si tratta di un edificio che compare nell'IGM di primo impianto, privo di toponimo, la cui tipologia è difficilmente individuabile, visto che è quasi interamente crollato. Il fabbricato fa parte di un borgo di epoca medievale che compare nelle mappe di Nonantola risalenti ai secoli XVI e XVII. Il borgo era noto come "Borgo della Riviera", dato dal fatto che le case si affacciavano sul Canale Torbido. Il borgo ha subito profonde trasformazioni negli ultimi due secoli, ma nonostante ciò le case mantengono l'impianto "a corte" o sono disposte "su percorso", seguendo i lotti degli insediamenti romani. Il fabbricato risulta tutelato da provvedimento specifico.

V (D.Lgs. 42/2004)	RS	RC								
<table style="width: 100%; border-collapse: collapse;"> <tr> <td style="width: 50%; text-align: center;">Prov.nto/Decl.ria</td> <td style="width: 50%; text-align: center;">Ope Legis</td> </tr> <tr> <td style="text-align: center;"><input checked="" type="checkbox"/></td> <td style="text-align: center;"><input type="checkbox"/></td> </tr> <tr> <td style="text-align: center;"></td> <td style="text-align: center;"></td> </tr> </table>	Prov.nto/Decl.ria	Ope Legis	<input checked="" type="checkbox"/>	<input type="checkbox"/>			<input type="checkbox"/> 	<input type="checkbox"/> 	<input type="checkbox"/> 	<input type="checkbox"/>
Prov.nto/Decl.ria	Ope Legis									
<input checked="" type="checkbox"/>	<input type="checkbox"/>									
										
		RCA	RCB	RCC						





Indirizzo via Walter Tabacchi, 21

Rif. catastali Fg. 43, mapp. 149

Toponimo IGM 1884-1893

Toponimo IGM 1933-1935

Toponimo DBTR 2018

Edificio facente parte di un agglomerato

si	no
<input checked="" type="checkbox"/>	<input type="checkbox"/>



Epoca ante 1884-1893 (IGM primo impianto)

Tipologia Casa civile

Elementi decorativi

Accessibilità

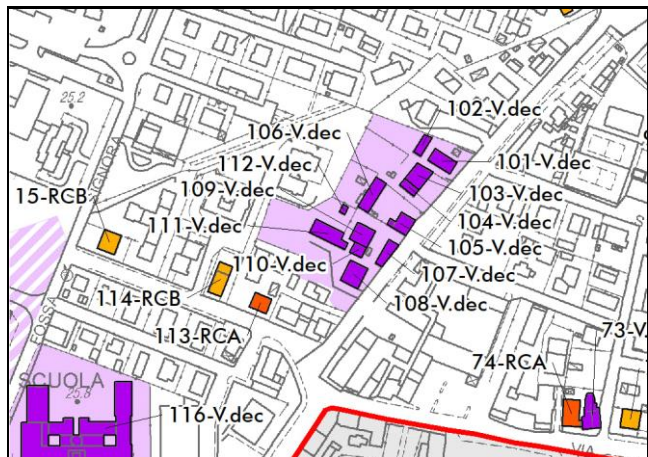
Strada provinciale o comunale	Strada privata asfaltata	Strada privata non asfaltata
<input checked="" type="checkbox"/>	<input type="checkbox"/>	<input type="checkbox"/>

Note

L'edificio si trova su via Walter Tabacchi. Si tratta di un fabbricato che compare nell'IGM di primo impianto, privo di toponimo. La tipologia è difficilmente individuabile, a causa del suo stato e dell'impossibilità di accesso, si ipotizza possa essere una civile abitazione. L'edificio fa parte di un borgo di epoca medievale che compare nelle mappe di Nonantola risalenti ai secoli XVI e XVII. Il borgo era noto come "Borgo della Riviera", dato dal fatto che le case si affacciavano sul Canale Torbido. Il borgo ha subito profonde trasformazioni negli ultimi due secoli, ma nonostante ciò le case mantengono l'impianto "a corte" o sono disposte "su percorso", seguendo i lotti degli insediamenti romani. Il fabbricato risulta tutelato da provvedimento specifico.

Categoria d'intervento

V (D.Lgs. 42/2004)		RS	RC		
Prov.nto/Decl.ria	Ope Legis		RCA	RCB	RCC
<input checked="" type="checkbox"/>	<input type="checkbox"/>	<input type="checkbox"/>	<input type="checkbox"/>	<input type="checkbox"/>	<input type="checkbox"/>
■	■	■	■	■	■



Indirizzo via Walter Tabacchi, 21/A

Rif. catastali Fg. 43, mapp. 150

Toponimo IGM 1884-1893

Toponimo IGM 1933-1935

Toponimo DBTR 2018

Edificio facente parte di un agglomerato

si	no
<input checked="" type="checkbox"/>	<input type="checkbox"/>



Epoca ante 1884-1893 (IGM primo impianto)

Tipologia

Elementi decorativi

Accessibilità

Strada provinciale o comunale	Strada privata asfaltata	Strada privata non asfaltata
<input checked="" type="checkbox"/>	<input type="checkbox"/>	<input type="checkbox"/>

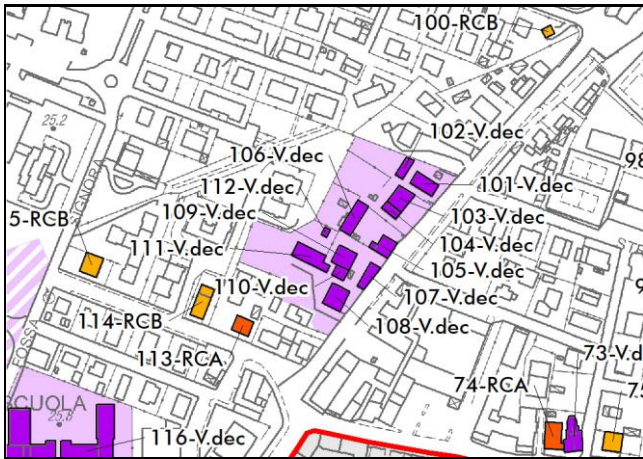
Note

L'edificio si trova su via Walter Tabacchi. Si tratta di un fabbricato la cui tipologia è difficilmente individuabile, a causa del suo stato e dell'impossibilità di accesso, si ipotizza che possa essere una civile abitazione. Il fabbricato compare nell'IGM di primo impianto, privo di toponimo. L'edificio fa parte di un borgo di epoca medievale che compare nelle mappe di Nonantola risalenti ai secoli XVI e XVII. Il borgo era noto come "Borgo della Riviera", dato dal fatto che le case si affacciavano sul Canale Torbido. Il borgo ha subito profonde trasformazioni negli ultimi due secoli, ma nonostante ciò le case mantengono l'impianto "a corte" o sono disposte "su percorso", seguendo i lotti degli insediamenti romani. Il fabbricato risulta tutelato da provvedimento specifico.

Categoria d'intervento

V (D.Lgs. 42/2004)		RS	RC		
Prov.nto/Decl.ria	Ope Legis		RCA	RCB	RCC
<input checked="" type="checkbox"/>	<input type="checkbox"/>	<input type="checkbox"/>	<input type="checkbox"/>	<input type="checkbox"/>	<input type="checkbox"/>
					





Indirizzo via Walter Tabacchi, 29

Rif. catastali Fg. 43, mapp. 146

Toponimo IGM 1884-1893

Toponimo IGM 1933-1935

Toponimo DBTR 2018

Edificio facente parte di un agglomerato

si	no
<input checked="" type="checkbox"/>	<input type="checkbox"/>



Epoca ante 1884-1893 (IGM primo impianto)

Tipologia Barchessa

Elementi decorativi

Accessibilità

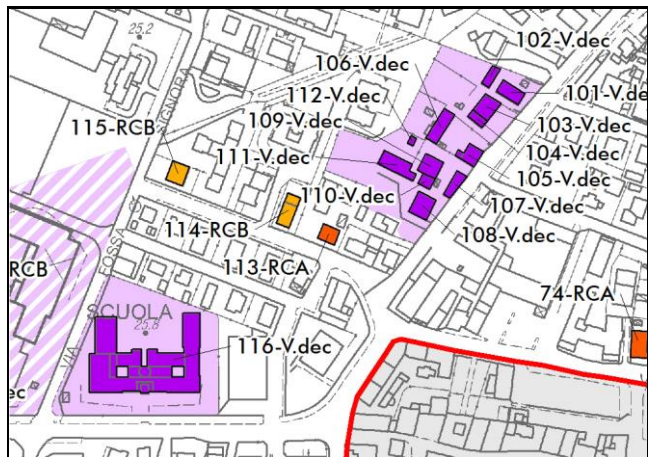
Strada provinciale o comunale	Strada privata asfaltata	Strada privata non asfaltata
<input checked="" type="checkbox"/>	<input type="checkbox"/>	<input type="checkbox"/>

Note L'edificio si trova su via Walter Tabacchi. Si tratta di una civile abitazione che appare già nell'IGM di primo impianto senza toponimo e che fa parte di un nucleo. Il fabbricato risulta tutelato da provvedimento specifico.

Categoria d'intervento

V (D.Lgs. 42/2004)		RS	RC		
Prov.nto/Decl.ria	Ope Legis		RCA	RCB	RCC
<input checked="" type="checkbox"/>	<input type="checkbox"/>	<input type="checkbox"/>	<input type="checkbox"/>	<input type="checkbox"/>	<input type="checkbox"/>
					





Indirizzo via Cesare Battisti, 10-12-12/1

Rif. catastali Fg. 43, mapp. 144

Toponimo IGM 1884-1893

Toponimo IGM 1933-1935

Toponimo DBTR 2018

Edificio facente parte di un agglomerato

si	no
<input type="checkbox"/>	<input checked="" type="checkbox"/>



Epoca ante 1884-1893 (IGM primo impianto)

Tipologia Villino urbano

Elementi decorativi

Accessibilità

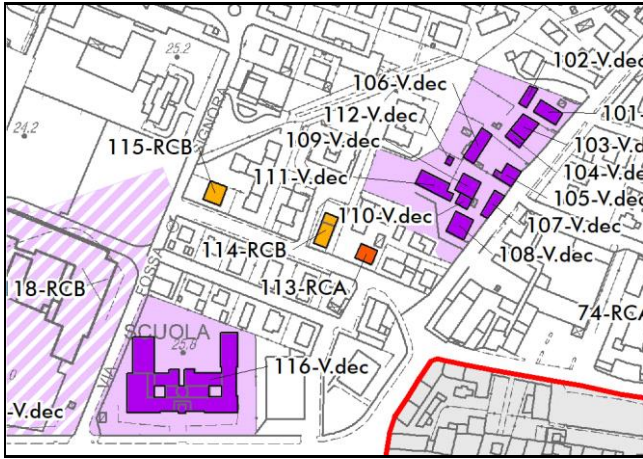
Strada provinciale o comunale	Strada privata asfaltata	Strada privata non asfaltata
<input checked="" type="checkbox"/>	<input type="checkbox"/>	<input type="checkbox"/>

Note L'edificio si trova su via Cesare Battisti. Si tratta di un villino urbano ristrutturato che compare successivamente all'aggiornamento della cartografia IGM 1933-1935, privo di toponimo.

Categoria d'intervento

V (D.Lgs. 42/2004)		RS	RC		
Prov.nto/Decl.ria	Ope Legis		RCA	RCB	RCC
<input type="checkbox"/>	<input type="checkbox"/>	<input type="checkbox"/>	<input checked="" type="checkbox"/>	<input type="checkbox"/>	<input type="checkbox"/>
					





Indirizzo via Cesare Battisti, 20-20/A-20/B-20/C-20/D-20/E

Rif. catastali Fg. 43, mapp. 140

Toponimo IGM 1884-1893

Toponimo IGM 1933-1935

Toponimo DBTR 2018

Edificio facente parte di un agglomerato

si	no
<input type="checkbox"/>	<input checked="" type="checkbox"/>

Epoca tra 1884-1893 (IGM primo impianto) e 1933-1935 (IGM aggiornamento)

Tipologia Villino urbano

Elementi decorativi

Accessibilità

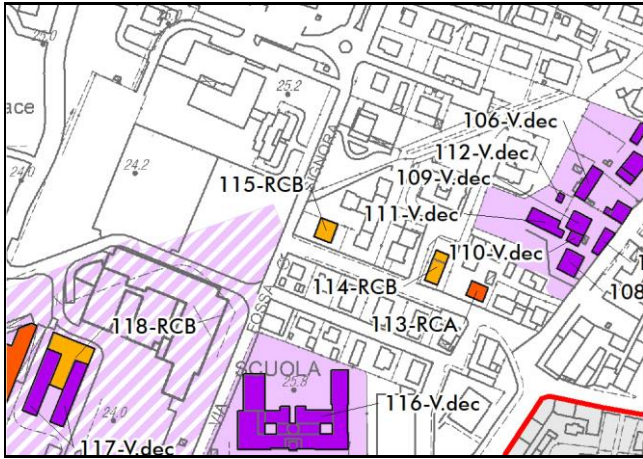
Strada provinciale o comunale	Strada privata asfaltata	Strada privata non asfaltata
<input checked="" type="checkbox"/>	<input type="checkbox"/>	<input type="checkbox"/>

Note L'edificio si trova su via Cesare Battisti. Si tratta di un villino urbano ristrutturato. L'edificio compare tra la rilevazione cartografica dell'IGM primo impianto e quella dell'aggiornamento dell'IGM 1933-1935, privo di toponimo.

Categoria d'intervento

V (D.Lgs. 42/2004)		RS	RC		
Prov.nto/Decl.ria	Ope Legis		RCA	RCB	RCC
<input type="checkbox"/>	<input type="checkbox"/>	<input type="checkbox"/>	<input type="checkbox"/>	<input checked="" type="checkbox"/>	<input type="checkbox"/>
					





Indirizzo via Cesare Battisti, 36
via Fossa Signora, 10-10/B-
10/C-10/D-10/E

Rif. catastali Fg. 43, mapp. 136

Toponimo IGM 1884-1893

Toponimo IGM 1933-1935

Toponimo DBTR 2018

Edificio facente parte di un agglomerato

si	no
<input type="checkbox"/>	<input checked="" type="checkbox"/>



Epoca tra 1884-1893 (IGM primo impianto) e 1933-1935 (IGM aggiornamento)

Tipologia Villino urbano

Elementi decorativi

Accessibilità

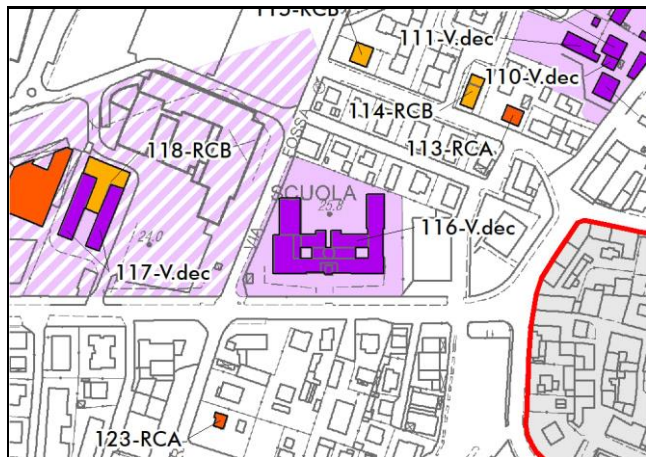
Strada provinciale o comunale	Strada privata asfaltata	Strada privata non asfaltata
<input checked="" type="checkbox"/>	<input type="checkbox"/>	<input type="checkbox"/>

Note L'edificio si trova su via Cesare Battisti. Si tratta di un villino urbano ristrutturato. L'edificio compare tra la rilevazione cartografica dell'IGM primo impianto e quella dell'aggiornamento dell'IGM 1933-1935, privo di toponimo.

Categoria d'intervento

V (D.Lgs. 42/2004)		RS	RC		
Prov.nto/Decl.ria	Ope Legis		RCA	RCB	RCC
<input type="checkbox"/>	<input type="checkbox"/>	<input type="checkbox"/>	<input type="checkbox"/>	<input checked="" type="checkbox"/>	<input type="checkbox"/>





Indirizzo via Vittorio Veneto, 1
via Fossa Signora, 2

Rif. catastali Fg. 44, mapp. 17

Toponimo IGM 1884-1893

Toponimo IGM 1933-1935

Toponimo DBTR 2018 Scuola

Edificio facente parte di un agglomerato

si	no
<input checked="" type="checkbox"/>	<input type="checkbox"/>



Epoca post 1933-1935 (IGM aggiornamento)

Tipologia Scuola elementare

Elementi decorativi

Accessibilità

Strada provinciale o comunale	Strada privata asfaltata	Strada privata non asfaltata
<input checked="" type="checkbox"/>	<input type="checkbox"/>	<input type="checkbox"/>

Note


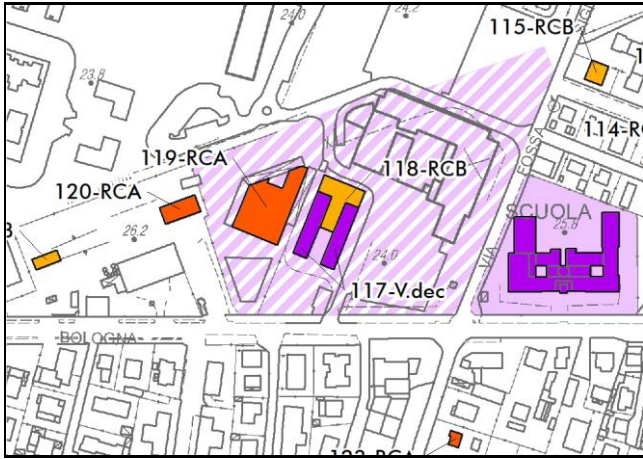
Si tratta di una scuola primaria pubblica prospiciente via Vittorio Veneto, costruita nel 1938 in stile razionalista, e successivamente ampliata nel 1992.

Il fabbricato risulta tutelato da provvedimento specifico.

Categoria d'intervento

V (D.Lgs. 42/2004)		RS	RC		
Prov.nto/Decl.ria	Ope Legis		RCA	RCB	RCC
<input checked="" type="checkbox"/>	<input type="checkbox"/>	<input type="checkbox"/>	<input type="checkbox"/>	<input type="checkbox"/>	<input type="checkbox"/>
■	■	■	■	■	■





Indirizzo Piazza Ilaria Alpi, 5-7-8-9-12

Rif. catastali Fg. 42, mapp. 269

Toponimo IGM 1884-1893

Toponimo IGM 1933-1935

Toponimo DBTR 2018

Edificio facente parte di un agglomerato

si	no
<input checked="" type="checkbox"/>	<input type="checkbox"/>

Epoca ante 1884-1893 (IGM primo impianto)

Tipologia Edificio specialistico

Elementi decorativi

Accessibilità

Strada provinciale o comunale	Strada privata asfaltata	Strada privata non asfaltata
<input checked="" type="checkbox"/>	<input type="checkbox"/>	<input type="checkbox"/>

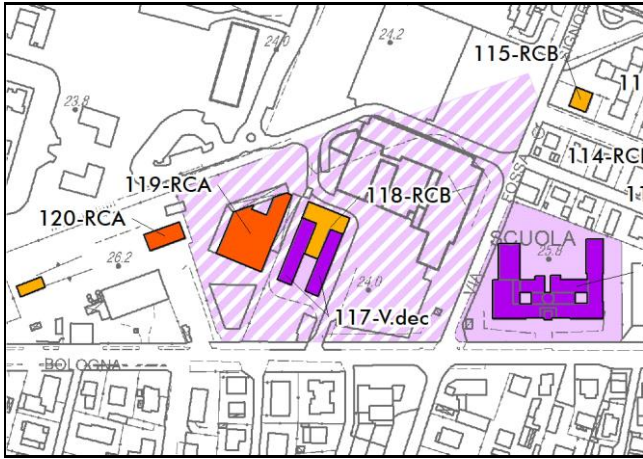
Note

L'edificio si trova su via Statale. Si tratta dell'edificio specialistico Ex Cantina Sociale di Nonantola, che attualmente al suo interno ospita varie funzioni commerciali. L'edificio compare tra la rilevazione cartografica dell'IGM primo impianto e quella dell'aggiornamento dell'IGM 1933-1935, privo di toponimo. Il fabbricato venne costruito tra il 1913 e il 1914, rimaneggiato poi negli anni '50-'60, mentre la ciminiera risale al 1919. Il fabbricato è composto da due corpi laterali (oggetto della presente scheda) e uno centrale (vedi scheda successiva) che li unisce solo nella parte retrostante. L'edificio risulta tutelato ai sensi del D.Lgs. 42/2004 e compare nel PTCP del 2009, come struttura di interesse storico testimoniale (lettera: U = Cantina).

Categoria d'intervento

V (D.Lgs. 42/2004)		RS	RC		
Prov.nto/Decl.ria	Ope Legis		RCA	RCB	RCC
<input checked="" type="checkbox"/>	<input type="checkbox"/>	<input type="checkbox"/>	<input type="checkbox"/>	<input type="checkbox"/>	<input type="checkbox"/>
					





Indirizzo Piazza Ilaria Alpi, 5-7-8-9-12

Rif. catastali Fg. 42, mapp. 269

Toponimo IGM 1884-1893

Toponimo IGM 1933-1935

Toponimo DBTR 2018

Edificio facente parte di un agglomerato

si	no
<input checked="" type="checkbox"/>	<input type="checkbox"/>

Epoca ante 1884-1893 (IGM primo impianto)

Tipologia Edificio specialistico

Elementi decorativi

Accessibilità

Strada provinciale o comunale	Strada privata asfaltata	Strada privata non asfaltata
<input checked="" type="checkbox"/>	<input type="checkbox"/>	<input type="checkbox"/>

Note

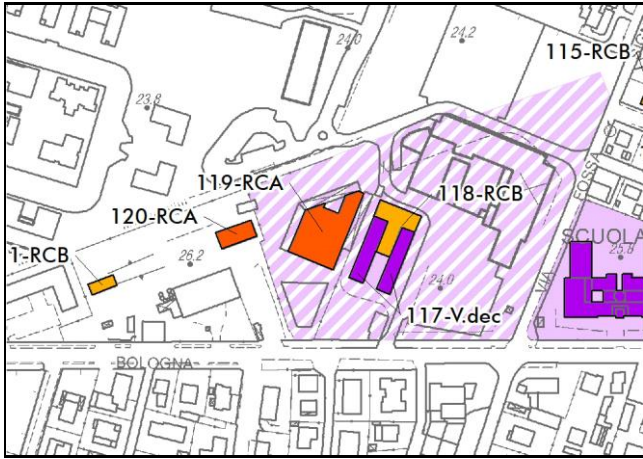
L'edificio si trova su via Statale. Si tratta dell'edificio specialistico Ex Cantina Sociale di Nonantola, che attualmente al suo interno ospita varie funzioni commerciali. L'edificio compare tra la rilevazione cartografica dell'IGM primo impianto e quella dell'aggiornamento dell'IGM 1933-1935, privo di toponimo. Il fabbricato venne costruito tra il 1913 e il 1914, rimaneggiato poi negli anni '50-'60, mentre la ciminiera risale al 1919. Il fabbricato è composto da due corpi laterali (vedi scheda precedente) e uno centrale (oggetto della presente scheda) che li unisce solo nella parte retrostante. L'edificio compare nel PTCP del 2009, come struttura di interesse storico testimoniale (lettera: U = Cantina). L'edificio risulta tutelato dall'art.45 del D.Lgs. 42/2004.

Categoria d'intervento

V (D.Lgs. 42/2004)		RS	RC		
Prov.nto/Decl.ria	Ope Legis		RCA	RCB	RCC
<input type="checkbox"/>	<input type="checkbox"/>	<input type="checkbox"/>	<input type="checkbox"/>	<input checked="" type="checkbox"/>	<input type="checkbox"/>







Indirizzo via Provinciale Ovest, 6/A

Rif. catastali Fg. 42, mapp. 4

Toponimo IGM 1884-1893

Toponimo IGM 1933-1935

Toponimo DBTR 2018

Edificio facente parte di un agglomerato si no



Epoca tra 1884-1893 (IGM primo impianto) e 1933-1935 (IGM aggiornamento)

Tipologia Edificio specialistico

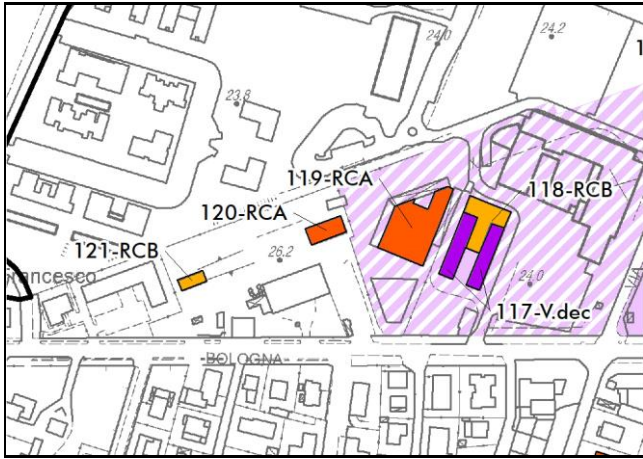
Elementi decorativi

Strada provinciale o comunale	Strada privata asfaltata	Strada privata non asfaltata
<input checked="" type="checkbox"/>	<input type="checkbox"/>	<input type="checkbox"/>

Note L'edificio si trova su viale della Stazione. Si tratta di un capannone parzialmente crollato. L'edificio compare tra la rilevazione cartografica dell'IGM primo impianto e quella dell'aggiornamento dell'IGM 1933-1935, privo di toponimo. L'edificio risulta tutelato dall'art.45 del D.Lgs. 42/2004.

V (D.Lgs. 42/2004)		RS	RC		
Prov.nto/Decl.ria	Ope Legis		RCA	RCB	RCC
<input type="checkbox"/>	<input type="checkbox"/>	<input type="checkbox"/>	<input checked="" type="checkbox"/>	<input type="checkbox"/>	<input type="checkbox"/>





Indirizzo via Provinciale Ovest, 8-8/2

Rif. catastali Fg. 42, mapp. 3

Toponimo IGM 1884-1893

Toponimo IGM 1933-1935

Toponimo DBTR 2018

Edificio facente parte di un agglomerato

si	no
<input checked="" type="checkbox"/>	<input type="checkbox"/>

Epoca tra 1884-1893 (IGM primo impianto) e 1933-1935 (IGM aggiornamento)

Tipologia Edificio specialistico

Elementi decorativi Scritta "STAZIONE" sul fronte meridionale e "NONANTOLA" sugli altri lati

Accessibilità

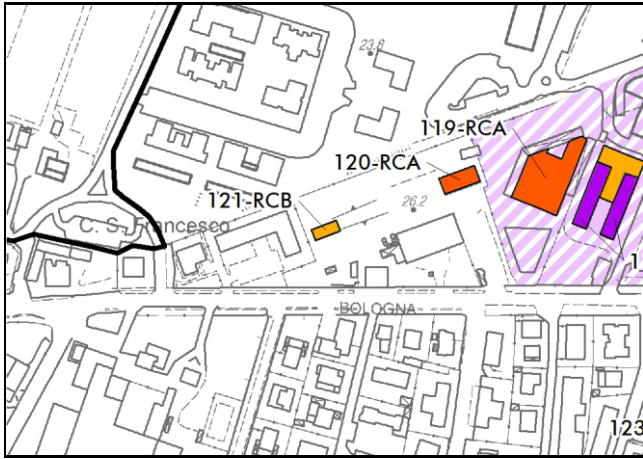
Strada provinciale o comunale	Strada privata asfaltata	Strada privata non asfaltata
<input checked="" type="checkbox"/>	<input type="checkbox"/>	<input type="checkbox"/>

Note L'edificio si trova su via della Stazione. Il fabbricato compare tra la rilevazione cartografica dell'IGM primo impianto e quella dell'aggiornamento dell'IGM 1933-1935. Si tratta dell'ex stazione ferroviaria di Nonantola. Il fabbricato risulta tutelato dall'art.45 del D.Lgs. 42/2004 e risulta anche nella tavola 1.1.5 del PTCP di Nonantola del 2009, indicato come struttura di interesse storico testimoniale con la lettera: Q = Stazione ferroviaria.

Categoria d'intervento

V (D.Lgs. 42/2004)		RS	RC		
Prov.nto/Decl.ria	Ope Legis		RCA	RCB	RCC
<input type="checkbox"/>	<input type="checkbox"/>	<input type="checkbox"/>	<input checked="" type="checkbox"/>	<input type="checkbox"/>	<input type="checkbox"/>
					





Indirizzo via Provinciale Ovest, 8/1

Rif. catastali Fig. 42, mapp. 56

Toponimo IGM 1884-1893

Toponimo IGM 1933-1935

Toponimo DBTR 2018

Edificio facente parte di un agglomerato
 si no



Epoca tra 1884-1893 (IGM primo impianto) e 1933-1935 (IGM aggiornamento)

Tipologia Edificio specialistico

Elementi decorativi

Accessibilità


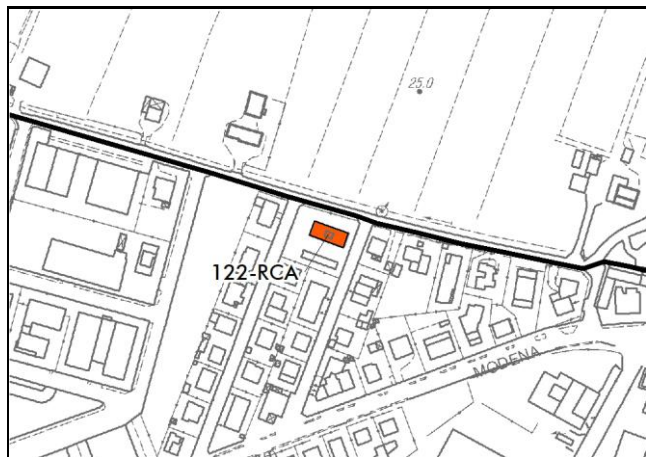
Strada provinciale o comunale	Strada privata asfaltata	Strada privata non asfaltata
<input checked="" type="checkbox"/>	<input type="checkbox"/>	<input type="checkbox"/>

Note L'edificio si trova su via della Stazione. Il fabbricato compare tra la rilevazione cartografica dell'IGM primo impianto e quella dell'aggiornamento dell'IGM 1933-1935. Si tratta dell'ex rimessa della stazione ferroviaria, ora ristrutturata.

Categoria d'intervento

V (D.Lgs. 42/2004)		RS	RC		
Prov.nto/Decl.ria	Ope Legis		RCA	RCB	RCC
<input type="checkbox"/>	<input type="checkbox"/>	<input type="checkbox"/>	<input type="checkbox"/>	<input checked="" type="checkbox"/>	<input type="checkbox"/>
■	■	■	■	■	■





Indirizzo via Zuccola, 29
via Giuseppe Massarenti, 20
via Alessandro Coppi, 13

Rif. catastali Fg. 42, mapp. 19

Toponimo IGM 1884-1893

Toponimo IGM 1933-1935

Toponimo DBTR 2018

Edificio facente parte di un agglomerato

si	no
<input type="checkbox"/>	<input checked="" type="checkbox"/>

Epoca ante 1884-1893 (IGM primo impianto)

Tipologia Casa padronale

Elementi decorativi

Accessibilità

Strada provinciale o comunale	Strada privata asfaltata	Strada privata non asfaltata
<input checked="" type="checkbox"/>	<input type="checkbox"/>	<input type="checkbox"/>

Note L'edificio si trova su via Zuccola. Si tratta di una casa padronale con una torre. Il fabbricato compare nell'IGM di primo impianto, privo di toponimo. L'edificio fa parte di un nucleo.

Categoria d'intervento

V (D.Lgs. 42/2004)		RS	RC		
Prov.nto/Decl.ria	Ope Legis		RCA	RCB	RCC
<input type="checkbox"/>	<input type="checkbox"/>	<input type="checkbox"/>	<input checked="" type="checkbox"/>	<input type="checkbox"/>	<input type="checkbox"/>
■	■	■	■	■	■





Indirizzo via Mavora, 1/1

Rif. catastali Fg. 44, mapp. 56

Toponimo IGM 1884-1893

Toponimo IGM 1933-1935

Toponimo DBTR 2018

Edificio facente parte di un agglomerato
 si no

Epoca tra 1884-1893 (IGM primo impianto) e 1933-1935 (IGM aggiornamento)

Tipologia Villino urbano

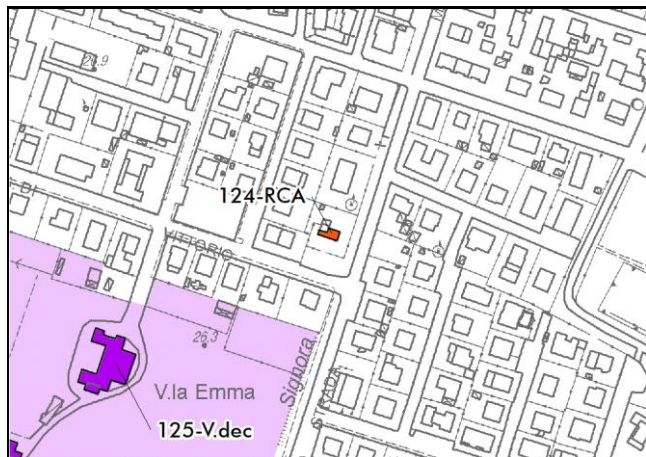
Elementi decorativi

Strada provinciale o comunale	Strada privata asfaltata	Strada privata non asfaltata
<input checked="" type="checkbox"/>	<input type="checkbox"/>	<input type="checkbox"/>

Note L'edificio si trova su via Mavora. Si tratta di un villino urbano. L'edificio compare tra la rilevazione cartografica dell'IGM primo impianto e quella dell'aggiornamento dell'IGM 1933-1935, privo di toponimo. Il fabbricato risulta anche nella tavola 1.1.5 del PTCP di Nonantola del 2009, indicato come struttura di interesse storico testimoniale con la lettera: O = Villa e abitazione.

V (D.Lgs. 42/2004)		RS	RC		
Prov.nto/Decl.ria	Ope Legis		RCA	RCB	RCC
<input type="checkbox"/>	<input type="checkbox"/>	<input type="checkbox"/>	<input checked="" type="checkbox"/>	<input type="checkbox"/>	<input type="checkbox"/>





Indirizzo via Giuseppe Di Vittorio, 2-4

Rif. catastali Fg. 42, mapp. 134

Toponimo IGM 1884-1893

Toponimo IGM 1933-1935

Toponimo DBTR 2018

Edificio facente parte di un agglomerato

si	no
<input type="checkbox"/>	<input checked="" type="checkbox"/>



Epoca tra 1884-1893 (IGM primo impianto) e 1933-1935 (IGM aggiornamento)

Tipologia Villino urbano

Elementi decorativi Meridiana e colonne all'ingresso

Accessibilità

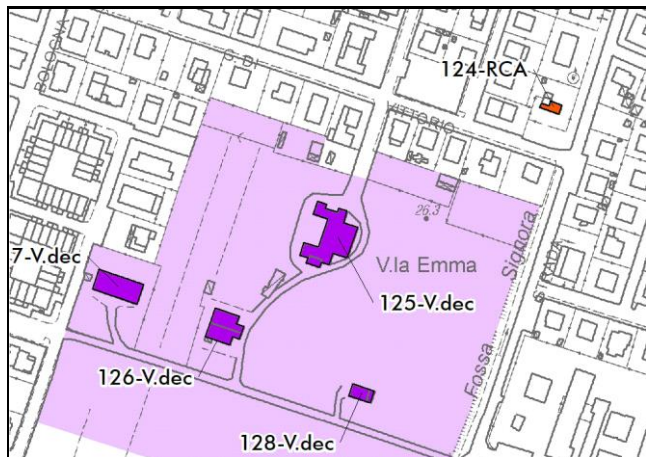
Strada provinciale o comunale	Strada privata asfaltata	Strada privata non asfaltata
<input checked="" type="checkbox"/>	<input type="checkbox"/>	<input type="checkbox"/>

Note L'edificio si trova su via Giuseppe Di Vittorio. Si tratta di un villino urbano con una torre e una meridiana che compare nell'IGM di primo impianto, privo di toponimo. Il fabbricato risulta anche nella tavola 1.1.5 del PTCP di Nonantola del 2009, indicato come struttura di interesse storico testimoniale con la lettera: O = Villa e abitazione.

Categoria d'intervento

V (D.Lgs. 42/2004)		RS	RC		
Prov.nto/Decl.ria	Ope Legis		RCA	RCB	RCC
<input type="checkbox"/>	<input type="checkbox"/>	<input type="checkbox"/>	<input checked="" type="checkbox"/>	<input type="checkbox"/>	<input type="checkbox"/>
■	■	■	■	■	■





Indirizzo via Giuseppe Di Vittorio, 31

Rif. catastali Fg. 55, mapp. 28

Toponimo IGM 1884-1893 Villa Emma

Toponimo IGM 1933-1935 Villa Emma

Toponimo DBTR 2018 Villa Emma

Edificio facente parte di un agglomerato

si	no
<input checked="" type="checkbox"/>	<input type="checkbox"/>



Epoca ante 1884-1893 (IGM primo impianto)

Tipologia Villa padronale

Elementi decorativi Affreschi, capitelli, decorazioni



Accessibilità

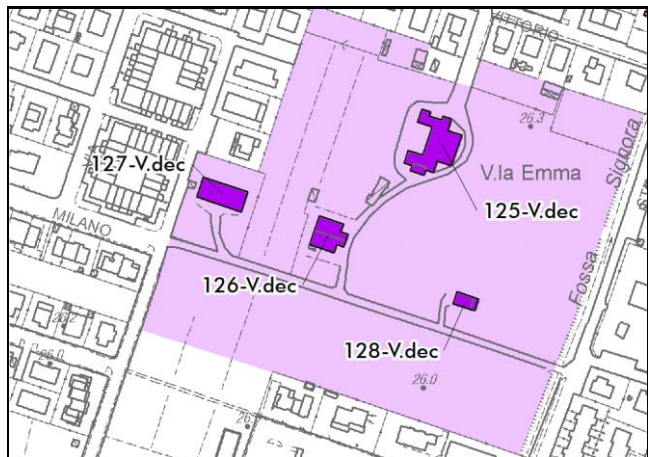
Strada provinciale o comunale	Strada privata asfaltata	Strada privata non asfaltata
<input checked="" type="checkbox"/>	<input type="checkbox"/>	<input type="checkbox"/>

Note
 L'edificio si trova su via Mavora. L'edificio è una villa con il prospetto basato su simmetrie bilaterali. Villa Emma è anche conosciuta come Villa Sacerdoti e risale a fine '800, più precisamente tra il 1890 e il 1897. Costruita con i caratteri della villa di campagna. Il fabbricato fa parte di un nucleo e risulta tutelato da provvedimento specifico

Categoria d'intervento

V (D.Lgs. 42/2004)		RS	RC		
Prov.nto/Decl.ria	Ope Legis		RCA	RCB	RCC
<input checked="" type="checkbox"/>	<input type="checkbox"/>	<input type="checkbox"/>	<input type="checkbox"/>	<input type="checkbox"/>	<input type="checkbox"/>
■	■	■	■	■	■





Indirizzo via Mavora, 34-36

Rif. catastali Fg. 55, mapp. 31-506

Toponimo IGM 1884-1893 Villa Emma

Toponimo IGM 1933-1935 Villa Emma

Toponimo DBTR 2018 Villa Emma

Edificio facente parte di un agglomerato

si	no
<input checked="" type="checkbox"/>	<input type="checkbox"/>

Epoca ante 1884-1893 (IGM primo impianto)

Tipologia Casa colonica

Elementi decorativi

Accessibilità

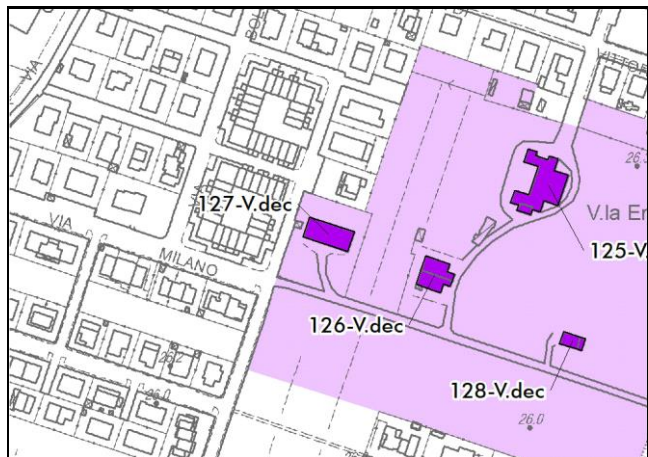
Strada provinciale o comunale	Strada privata asfaltata	Strada privata non asfaltata
<input checked="" type="checkbox"/>	<input type="checkbox"/>	<input type="checkbox"/>

Note L'edificio si trova su via Mavora. Si tratta di una casa colonica con due elementi uniti da un portico centrale. Il fabbricato fa parte di un nucleo e risulta tutelato da provvedimento specifico.

Categoria d'intervento

V (D.Lgs. 42/2004)		RS	RC		
Prov.nto/Decl.ria	Ope Legis		RCA	RCB	RCC
<input checked="" type="checkbox"/>	<input type="checkbox"/>	<input type="checkbox"/>	<input type="checkbox"/>	<input type="checkbox"/>	<input type="checkbox"/>
					





Indirizzo via Mavora, 42-42/A

Rif. catastali Fg. 55, mapp. 568, sub. 1-2-3-4

Toponimo IGM 1884-1893

Toponimo IGM 1933-1935

Toponimo DBTR 2018

Edificio facente parte di un agglomerato

si	no
<input checked="" type="checkbox"/>	<input type="checkbox"/>



Epoca ante 1884-1893 (IGM primo impianto)

Tipologia Casa colonica

Elementi decorativi

Accessibilità

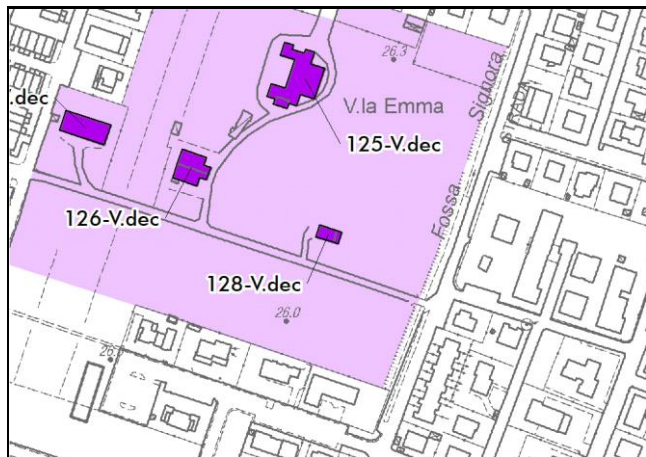
Strada provinciale o comunale	Strada privata asfaltata	Strada privata non asfaltata
<input checked="" type="checkbox"/>	<input type="checkbox"/>	<input type="checkbox"/>

Note L'edificio si trova su via Milano e compare nell'IGM di primo impianto, privo di toponimo. Si tratta di una casa colonica, realizzata verso la fine del XIX secolo come edificio di servizio all'attività rurale. Il fabbricato risulta tutelato da provvedimento specifico.

Categoria d'intervento

V (D.Lgs. 42/2004)		RS	RC		
Prov.nto/Decl.ria	Ope Legis		RCA	RCB	RCC
<input checked="" type="checkbox"/>	<input type="checkbox"/>	<input type="checkbox"/>	<input type="checkbox"/>	<input type="checkbox"/>	<input type="checkbox"/>
					





Indirizzo via Mavora, 32

Rif. catastali Fg. 55, mapp. 32

Toponimo IGM 1884-1893 Villa Emma

Toponimo IGM 1933-1935 Villa Emma

Toponimo DBTR 2018 Villa Emma

Edificio facente parte di un agglomerato

si	no
<input checked="" type="checkbox"/>	<input type="checkbox"/>



Epoca ante 1884-1893 (IGM primo impianto)

Tipologia Barchessa

Elementi decorativi

Accessibilità

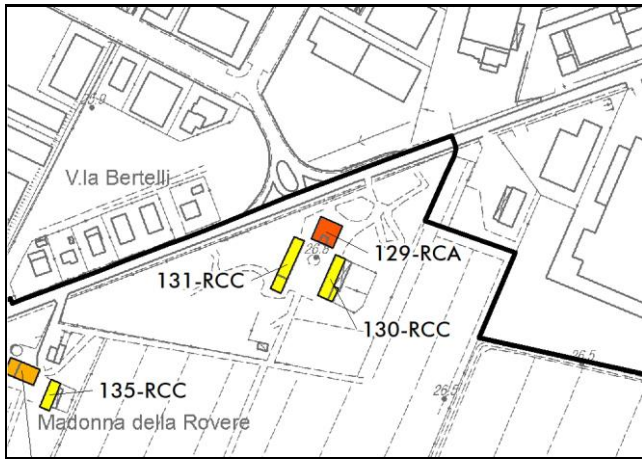
Strada provinciale o comunale	Strada privata asfaltata	Strada privata non asfaltata
<input checked="" type="checkbox"/>	<input type="checkbox"/>	<input type="checkbox"/>

Note L'edificio si trova su via Mavora. Si tratta della serra della villa in parte crollata. Il fabbricato fa parte di un nucleo e risulta tutelato da provvedimento specifico.

Categoria d'intervento

V (D.Lgs. 42/2004)		RS	RC		
Prov.nto/Decl.ria	Ope Legis		RCA	RCB	RCC
<input checked="" type="checkbox"/>	<input type="checkbox"/>	<input type="checkbox"/>	<input type="checkbox"/>	<input type="checkbox"/>	<input type="checkbox"/>
					





Indirizzo via Provinciale Ovest, 125

Rif. catastali Fg. 53, mapp. 2

Toponimo IGM 1884-1893

Toponimo IGM 1933-1935

Toponimo DBTR 2018

Edificio facente parte di un agglomerato

si	no
<input checked="" type="checkbox"/>	<input type="checkbox"/>

Epoca ante 1884-1893 (IGM primo impianto)

Tipologia Villa padronale

Elementi decorativi

Accessibilità

Strada provinciale o comunale	Strada privata asfaltata	Strada privata non asfaltata
<input checked="" type="checkbox"/>	<input type="checkbox"/>	<input type="checkbox"/>

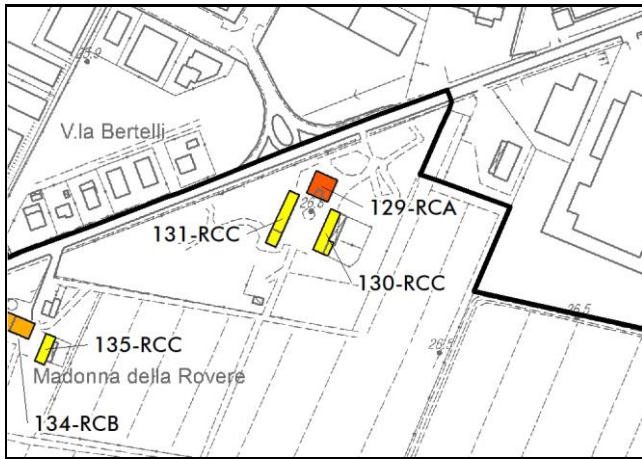
Note

L'edificio si trova su via Provinciale, la via che conduce al centro di Nonantola. Si tratta di un fabbricato che compare tra la rilevazione cartografica dell'IGM primo impianto e quella dell'aggiornamento dell'IGM 1933-1935, privo di toponimo. Il fabbricato fa parte di un'area che risulta nella tavola 1.1.5 del PTCP di Nonantola del 2009, indicata come struttura di interesse storico testimoniale con la lettera: G = Oratorio.

LA PROPRIETÀ NON CONCEDE L'INGRESSO PER LE RIPRESE FOTOGRAFICHE.

Categoria d'intervento

V (D.Lgs. 42/2004)		RS	RC		
Prov.nto/Decl.ria	Ope Legis		RCA	RCB	RCC
<input type="checkbox"/>	<input type="checkbox"/>	<input type="checkbox"/>	<input checked="" type="checkbox"/>	<input type="checkbox"/>	<input type="checkbox"/>
					



Indirizzo via Provinciale Ovest, 125/1

Rif. catastali Fg. 53, mapp. 3

Toponimo IGM 1884-1893

Toponimo IGM 1933-1935

Toponimo DBTR 2018

Edificio facente parte di un agglomerato

si	no
<input checked="" type="checkbox"/>	<input type="checkbox"/>

Epoca tra 1884-1893 (IGM primo impianto) e 1933-1935 (IGM aggiornamento)

Tipologia Casa civile abitazione

Elementi decorativi

Accessibilità

Strada provinciale o comunale	Strada privata asfaltata	Strada privata non asfaltata
<input checked="" type="checkbox"/>	<input type="checkbox"/>	<input type="checkbox"/>

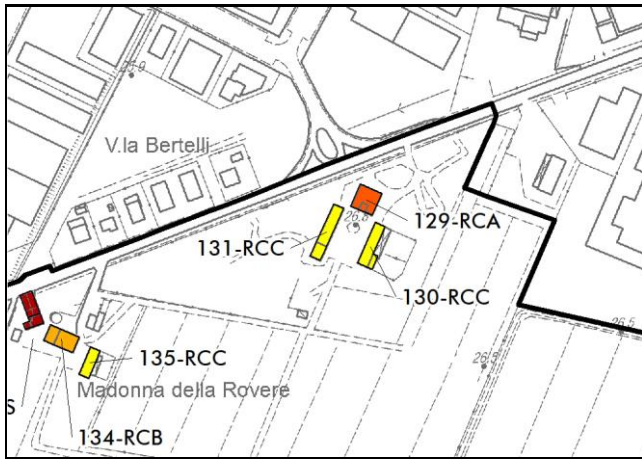
Note

L'edificio si trova su via Provinciale, la via che conduce al centro di Nonantola. Si tratta di un fabbricato che compare tra la rilevazione cartografica dell'IGM primo impianto e quella dell'aggiornamento dell'IGM 1933-1935, privo di toponimo. Il fabbricato fa parte di un'area che risulta nella tavola 1.1.5 del PTCP di Nonantola del 2009, indicata come struttura di interesse storico testimoniale con la lettera: G = Oratorio.

LA PROPRIETÀ NON CONCEDE L'INGRESSO PER LE RIPRESE FOTOGRAFICHE.

Categoria d'intervento

V (D.Lgs. 42/2004)		RS	RC		
Prov.nto/Decl.ria	Ope Legis		RCA	RCB	RCC
<input type="checkbox"/>	<input type="checkbox"/>	<input type="checkbox"/>	<input type="checkbox"/>	<input type="checkbox"/>	<input checked="" type="checkbox"/>



Indirizzo via Provinciale Ovest, 125/2

Rif. catastali Fg. 53, mapp. 1

Toponimo IGM 1884-1893

Toponimo IGM 1933-1935

Toponimo DBTR 2018

Edificio facente parte di un agglomerato

si	no
<input checked="" type="checkbox"/>	<input type="checkbox"/>

Epoca tra 1884-1893 (IGM primo impianto) e 1933-1935 (IGM aggiornamento)

Tipologia Casa colonica

Elementi decorativi

Accessibilità

Strada provinciale o comunale	Strada privata asfaltata	Strada privata non asfaltata
<input checked="" type="checkbox"/>	<input type="checkbox"/>	<input type="checkbox"/>


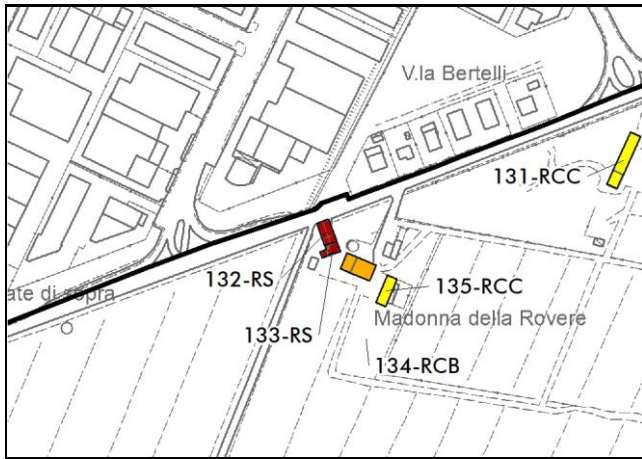
Note

L'edificio si trova su via Provinciale, la via che conduce al centro di Nonantola. Si tratta di un fabbricato che compare tra la rilevazione cartografica dell'IGM primo impianto e quella dell'aggiornamento dell'IGM 1933-1935, privo di toponimo. Il fabbricato fa parte di un'area che risulta nella tavola 1.1.5 del PTCP di Nonantola del 2009, indicata come struttura di interesse storico testimoniale con la lettera: G = Oratorio.

LA PROPRIETÀ NON CONCEDE L'INGRESSO PER LE RIPRESE FOTOGRAFICHE.

Categoria d'intervento

V (D.Lgs. 42/2004)		RS	RC		
Prov.nto/Decl.ria	Ope Legis		RCA	RCB	RCC
<input type="checkbox"/>	<input type="checkbox"/>	<input type="checkbox"/>	<input type="checkbox"/>	<input type="checkbox"/>	<input checked="" type="checkbox"/>



Indirizzo via Provinciale Ovest, s.n.c.

Rif. catastali Fg. 53, mapp. 12

Toponimo IGM 1884-1893 Madonna della Rovere

Toponimo IGM 1933-1935 Madonna della Rovere

Toponimo DBTR 2018 Madonna della Rovere

Edificio facente parte di un agglomerato

si	no
<input checked="" type="checkbox"/>	<input type="checkbox"/>



Epoca ante 1884-1893 (IGM primo impianto)

Tipologia Oratorio

Elementi decorativi Targa commemorativa

	Strada provinciale o comunale	Strada privata asfaltata	Strada privata non asfaltata
	<input checked="" type="checkbox"/>	<input type="checkbox"/>	<input type="checkbox"/>

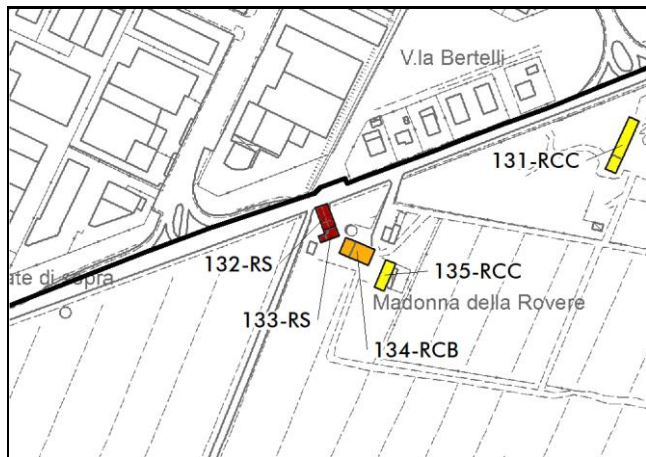
Note

L'edificio si trova su via Provinciale Ovest, la via che conduce al centro di Nonantola. Si tratta di un oratorio costruito nel 1637 per poi essere ampliato tra il 1715 e il 1720. Si trova a ridosso di una strada e fa parte di un nucleo. Il fabbricato risulta anche nella tavola 1.1.5 del PTCP di Nonantola del 2009, indicato come struttura di interesse storico patrimoniale con la lettera: G = Oratorio.

LA PROPRIETÀ NON CONCEDE L'INGRESSO PER LE RIPRESE FOTOGRAFICHE.

	V (D.Lgs. 42/2004)	RS	RC															
	<table style="width: 100%; border: none;"> <tr> <td style="border: 1px solid black; padding: 2px;">Prov.nto/Decl.ria</td> <td style="border: 1px solid black; padding: 2px;">Ope Legis</td> </tr> <tr> <td style="text-align: center;"><input type="checkbox"/></td> <td style="text-align: center;"><input type="checkbox"/></td> </tr> <tr> <td style="text-align: center;"></td> <td style="text-align: center;"></td> </tr> </table>	Prov.nto/Decl.ria	Ope Legis	<input type="checkbox"/>	<input type="checkbox"/>			<input checked="" type="checkbox"/> 	<table style="width: 100%; border: none;"> <tr> <td style="border: 1px solid black; padding: 2px;">RCA</td> <td style="border: 1px solid black; padding: 2px;">RCB</td> <td style="border: 1px solid black; padding: 2px;">RCC</td> </tr> <tr> <td style="text-align: center;"><input type="checkbox"/></td> <td style="text-align: center;"><input type="checkbox"/></td> <td style="text-align: center;"><input type="checkbox"/></td> </tr> <tr> <td style="text-align: center;"></td> <td style="text-align: center;"></td> <td style="text-align: center;"></td> </tr> </table>	RCA	RCB	RCC	<input type="checkbox"/>	<input type="checkbox"/>	<input type="checkbox"/>			
Prov.nto/Decl.ria	Ope Legis																	
<input type="checkbox"/>	<input type="checkbox"/>																	
																		
RCA	RCB	RCC																
<input type="checkbox"/>	<input type="checkbox"/>	<input type="checkbox"/>																
																		





Indirizzo via Provinciale Ovest, s.n.c.

Rif. catastali Fg. 53, mapp. 15

Toponimo IGM 1884-1893 Madonna della Rovere

Toponimo IGM 1933-1935 Madonna della Rovere

Toponimo DBTR 2018 Madonna della Rovere

Edificio facente parte di un agglomerato

si	no
<input checked="" type="checkbox"/>	<input type="checkbox"/>



Epoca ante 1884-1893 (IGM primo impianto)

Tipologia Canonica

Elementi decorativi

Accessibilità

Strada provinciale o comunale	Strada privata asfaltata	Strada privata non asfaltata
<input checked="" type="checkbox"/>	<input type="checkbox"/>	<input type="checkbox"/>

Note

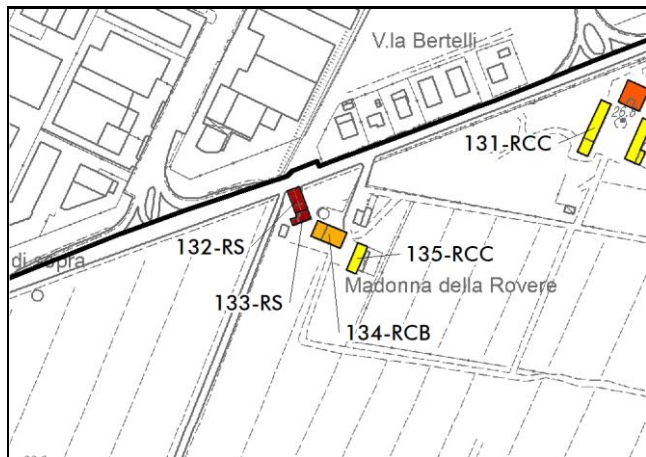
L'edificio si trova su via Provinciale Ovest, la via che conduce al centro di Nonantola. Il fabbricato è una canonica con la torre campanaria, posta dietro l'oratorio. L'edificio fa parte di un nucleo ed è compreso in un'area che risulta nella tavola 1.1.5 del PTCP di Nonantola del 2009, indicata come struttura di interesse storico testimoniale con la lettera: G = Oratorio.

LA PROPRIETÀ NON CONCEDE L'INGRESSO PER LE RIPRESE FOTOGRAFICHE.

Categoria d'intervento

V (D.Lgs. 42/2004)		RS	RC		
Prov.nto/Decl.ria	Ope Legis		RCA	RCB	RCC
<input type="checkbox"/>	<input type="checkbox"/>	<input checked="" type="checkbox"/>	<input type="checkbox"/>	<input type="checkbox"/>	<input type="checkbox"/>
					





Indirizzo via Provinciale Ovest, 129

Rif. catastali Fg. 53, mapp. 79

Toponimo IGM 1884-1893

Toponimo IGM 1933-1935

Toponimo DBTR 2018 Madonna della Rovere

Edificio facente parte di un agglomerato

si	no
<input checked="" type="checkbox"/>	<input type="checkbox"/>

Epoca post 1933-1935 (IGM aggiornamento)

Tipologia Casa colonica

Elementi decorativi

Strada provinciale o comunale	Strada privata asfaltata	Strada privata non asfaltata
<input checked="" type="checkbox"/>	<input type="checkbox"/>	<input type="checkbox"/>

Note

L'edificio si trova su via Provinciale Ovest, la via che conduce al centro di Nonantola. Il fabbricato è una casa colonica, costituita da due parti con altezze differenti. Nel 2018 è indicata con il toponimo "Madonna della Rovere" e fa parte di un nucleo. Il fabbricato è compreso in un'area che risulta nella tavola 1.1.5 del PTCP di Nonantola del 2009, indicata come struttura di interesse storico testimoniale con la lettera: G = Oratorio.

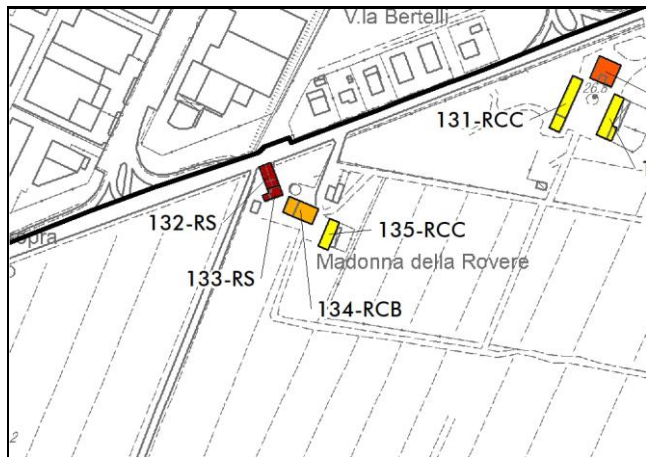
LA PROPRIETÀ NON CONCEDE L'INGRESSO PER LE RIPRESE FOTOGRAFICHE.

Categoria d'intervento

V (D.Lgs. 42/2004)		RS	RC		
Prov.nto/Decl.ria	Ope Legis		RCA	RCB	RCC
<input type="checkbox"/>	<input type="checkbox"/>	<input type="checkbox"/>	<input type="checkbox"/>	<input checked="" type="checkbox"/>	<input type="checkbox"/>
■	■	■	■	■	■







Indirizzo via Provinciale Ovest, 129/C

Rif. catastali Fg. 53, mapp. 78

Toponimo IGM 1884-1893

Toponimo IGM 1933-1935

Toponimo DBTR 2018 Madonna della Rovere

Edificio facente parte di un agglomerato

si	no
<input checked="" type="checkbox"/>	<input type="checkbox"/>

Epoca post 1933-1935 (IGM aggiornamento)

Tipologia Barchessa

Elementi decorativi

Accessibilità

Strada provinciale o comunale	Strada privata asfaltata	Strada privata non asfaltata
<input checked="" type="checkbox"/>	<input type="checkbox"/>	<input type="checkbox"/>

Note

L'edificio si trova su via Provinciale Ovest, la via che conduce al centro di Nonantola. Il fabbricato è una barchessa, in parte crollata, successiva all'aggiornamento della cartografia IGM 1933-1935. Nel 2018 è indicata con il toponimo "Madonna della Rovere". L'edificio fa parte di un nucleo e ed è compreso in un'area che risulta nella tavola 1.1.5 del PTCP di Nonantola del 2009, indicata come struttura di interesse storico testimoniale con la lettera: G = Oratorio.

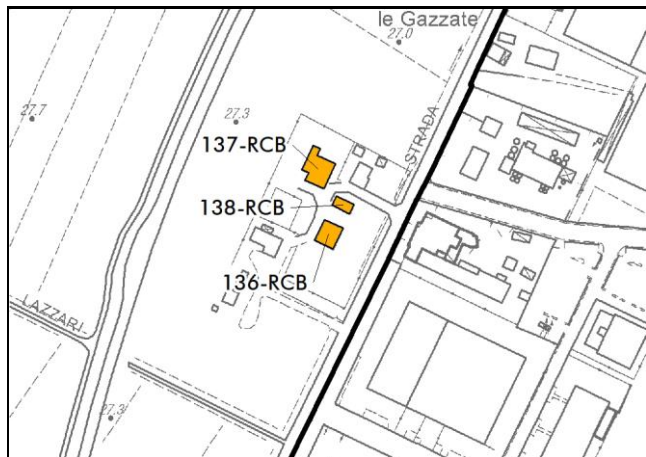
LA PROPRIETÀ NON CONCEDE L'INGRESSO PER LE RIPRESE FOTOGRAFICHE.

Categoria d'intervento

V (D.Lgs. 42/2004)		RS	RC		
Prov.nto/Decl.ria	Ope Legis		RCA	RCB	RCC
<input type="checkbox"/>	<input type="checkbox"/>	<input type="checkbox"/>	<input type="checkbox"/>	<input type="checkbox"/>	<input checked="" type="checkbox"/>
					







Indirizzo via Gazzate, 43-43/A

Rif. catastali Fg. 38, mapp. 43

Toponimo IGM 1884-1893

Toponimo IGM 1933-1935

Toponimo DBTR 2018

Edificio facente parte di un agglomerato

si	no
<input checked="" type="checkbox"/>	<input type="checkbox"/>



Epoca ante 1884-1893 (IGM primo impianto)

Tipologia Casa padronale

Elementi decorativi

Accessibilità

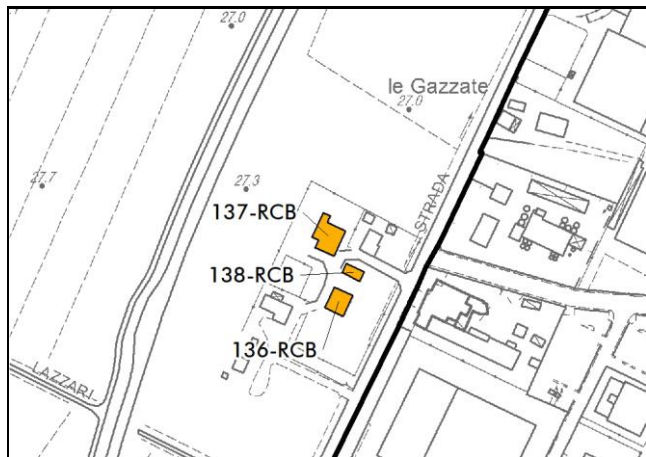
Strada provinciale o comunale	Strada privata asfaltata	Strada privata non asfaltata
<input checked="" type="checkbox"/>	<input type="checkbox"/>	<input type="checkbox"/>

Note L'edificio si trova su via Gazzate. Si tratta di un fabbricato che compare tra la rilevazione cartografica dell'IGM primo impianto e quella dell'aggiornamento dell'IGM 1933-1935, senza alcun toponimo. Il fabbricato è una casa colonica ristrutturata. L'edificio fa parte di un nucleo.

Categoria d'intervento

V (D.Lgs. 42/2004)		RS	RC		
Prov.nto/Decl.ria	Ope Legis		RCA	RCB	RCC
<input type="checkbox"/>	<input type="checkbox"/>	<input type="checkbox"/>	<input type="checkbox"/>	<input checked="" type="checkbox"/>	<input type="checkbox"/>
					





Indirizzo via Gazzate, 47

Rif. catastali Fg. 38, mapp. 113

Toponimo IGM 1884-1893

Toponimo IGM 1933-1935

Toponimo DBTR 2018

Edificio facente parte di un agglomerato
 si no



Epoca post 1933-1935 (IGM aggiornamento)

Tipologia Stalla - fienile

Elementi decorativi

Accessibilità

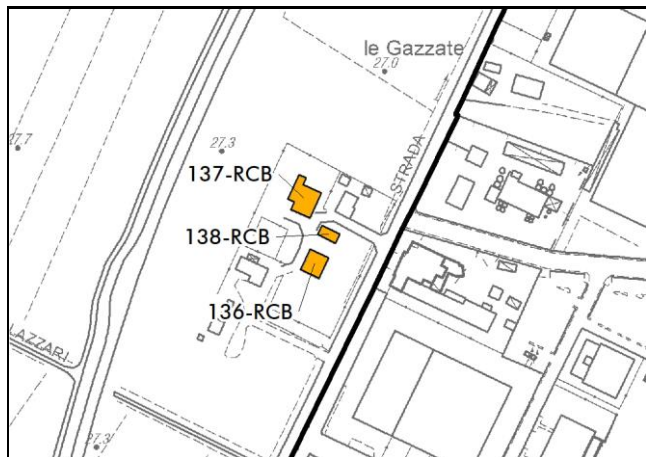
Strada provinciale o comunale	Strada privata asfaltata	Strada privata non asfaltata
<input checked="" type="checkbox"/>	<input type="checkbox"/>	<input type="checkbox"/>

Note L'edificio si trova su via Gazzate. Si tratta di una stalla-fienile ristrutturata. L'edificio pur comparando nell'IGM di primo impianto non presenta alcun toponimo. Il fabbricato fa parte di un nucleo.

Categoria d'intervento

V (D.Lgs. 42/2004)		RS	RC		
Prov. nto/Decl. ria	Ope Legis		RCA	RCB	RCC
<input type="checkbox"/>	<input type="checkbox"/>	<input type="checkbox"/>	<input type="checkbox"/>	<input checked="" type="checkbox"/>	<input type="checkbox"/>





Indirizzo via Gazzate, 43/B-45

Rif. catastali Fg. 38, mapp. 41

Toponimo IGM 1884-1893

Toponimo IGM 1933-1935

Toponimo DBTR 2018

Edificio facente parte di un agglomerato

si	no
<input checked="" type="checkbox"/>	<input type="checkbox"/>



Epoca ante 1884-1893 (IGM primo impianto)

Tipologia Barchessa

Elementi decorativi

Accessibilità

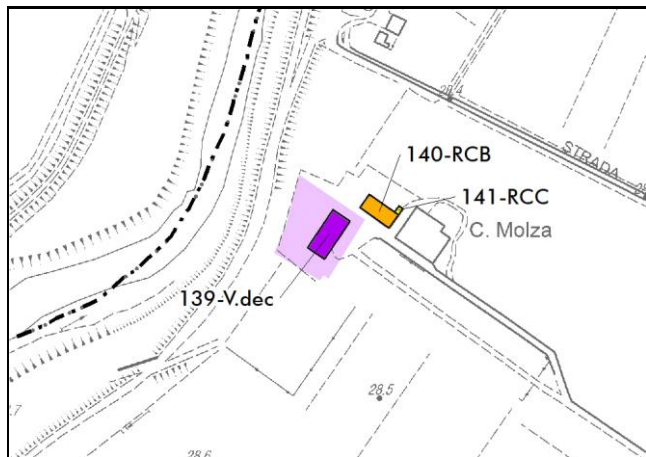
Strada provinciale o comunale	Strada privata asfaltata	Strada privata non asfaltata
<input checked="" type="checkbox"/>	<input type="checkbox"/>	<input type="checkbox"/>

Note L'edificio si trova su via Gazzate. Si tratta di una barchessa ristrutturata. L'edificio pur comparso nell'IGM di primo impianto non presenta alcun toponimo. Il fabbricato fa parte di un nucleo.

Categoria d'intervento

V (D.Lgs. 42/2004)		RS	RC		
Prov.nto/Decl.ria	Ope Legis		RCA	RCB	RCC
<input type="checkbox"/>	<input type="checkbox"/>	<input type="checkbox"/>	<input type="checkbox"/>	<input checked="" type="checkbox"/>	<input type="checkbox"/>
					





Indirizzo via Molza, 19

Rif. catastali Fg. 39, mapp. 16

Toponimo IGM 1884-1893 Casino Molza

Toponimo IGM 1933-1935 Casino Molza

Toponimo DBTR 2018 C. Molza

Edificio facente parte di un agglomerato

si	no
<input checked="" type="checkbox"/>	<input type="checkbox"/>



Epoca ante 1884-1893 (IGM primo impianto)

Tipologia Villa padronale

Elementi decorativi

Accessibilità

Strada provinciale o comunale	Strada privata asfaltata	Strada privata non asfaltata
<input checked="" type="checkbox"/>	<input type="checkbox"/>	<input type="checkbox"/>

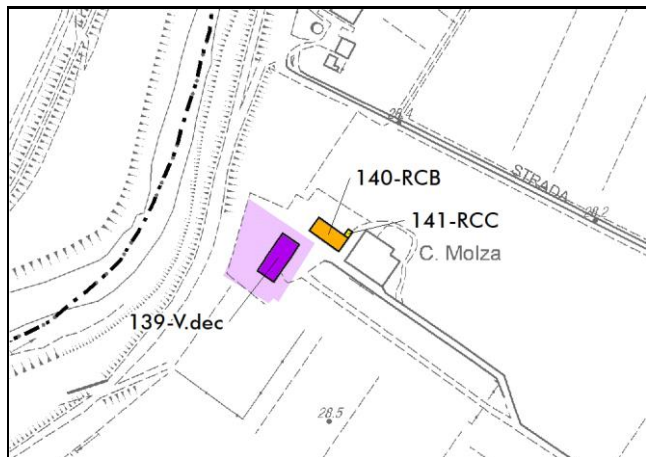
Note

L'edificio si trova su via Molza. Il toponimo "Casino Molza" che appare sia nell'IGM di primo impianto che tra la rilevazione cartografica dell'IGM primo impianto e quella dell'aggiornamento dell'IGM 1933-1935 viene sostituito nel 2018 con "C.Molza". Il fabbricato è una villa padronale con una torre e una scala monumentale, sorge nel XVIII secolo come residenza estiva della famiglia Molza. L'edificio fa parte di un nucleo.

Categoria d'intervento

V (D.Lgs. 42/2004)		RS	RC		
Prov.nto/Decl.ria	Ope Legis		RCA	RCB	RCC
<input checked="" type="checkbox"/>	<input type="checkbox"/>	<input type="checkbox"/>	<input type="checkbox"/>	<input type="checkbox"/>	<input type="checkbox"/>
■	■	■	■	■	■





Indirizzo via Molza, 19/A-19/1

Rif. catastali Fg. 39, mapp. 9

Toponimo IGM 1884-1893 Casino Molza

Toponimo IGM 1933-1935 Casino Molza

Toponimo DBTR 2018 C. Molza

Edificio facente parte di un agglomerato

si	no
<input checked="" type="checkbox"/>	<input type="checkbox"/>



Epoca ante 1884-1893 (IGM primo impianto)

Tipologia Rimessa

Elementi decorativi

Accessibilità

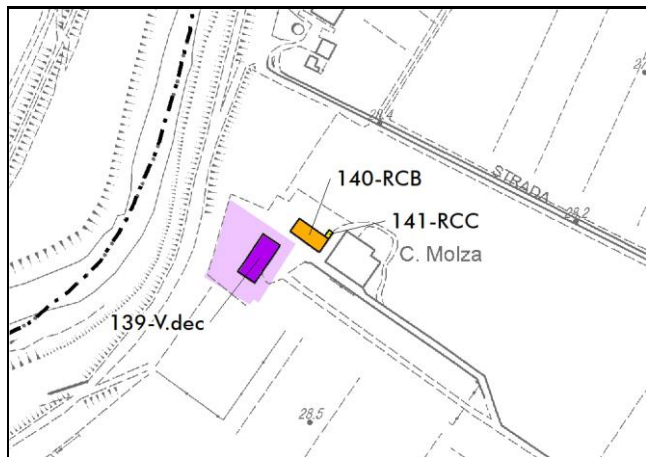
Strada provinciale o comunale	Strada privata asfaltata	Strada privata non asfaltata
<input checked="" type="checkbox"/>	<input type="checkbox"/>	<input type="checkbox"/>

Note L'edificio si trova su via Molza. Il toponimo "Casino Molza" che appare sia nell'IGM di primo impianto che tra la rilevazione cartografica dell'IGM primo impianto e quella dell'aggiornamento dell'IGM 1933-1935 viene sostituito nel 2018 con "C.Molza". Il fabbricato è una civile abitazione con della rimesse al piano terra. L'edificio fa parte di un nucleo

Categoria d'intervento

V (D.Lgs. 42/2004)		RS	RC		
Prov.nto/Decl.ria	Ope Legis		RCA	RCB	RCC
<input type="checkbox"/>	<input type="checkbox"/>	<input type="checkbox"/>	<input type="checkbox"/>	<input checked="" type="checkbox"/>	<input type="checkbox"/>
■	■	■	■	■	■





Indirizzo via Molza, 19/C

Rif. catastali Fg. 39, mapp. 138

Toponimo IGM 1884-1893 Casino Molza

Toponimo IGM 1933-1935 Casino Molza

Toponimo DBTR 2018 C. Molza

Edificio facente parte di un agglomerato
 si no



Epoca ante 1884-1893 (IGM primo impianto)

Tipologia Stalla - fienile

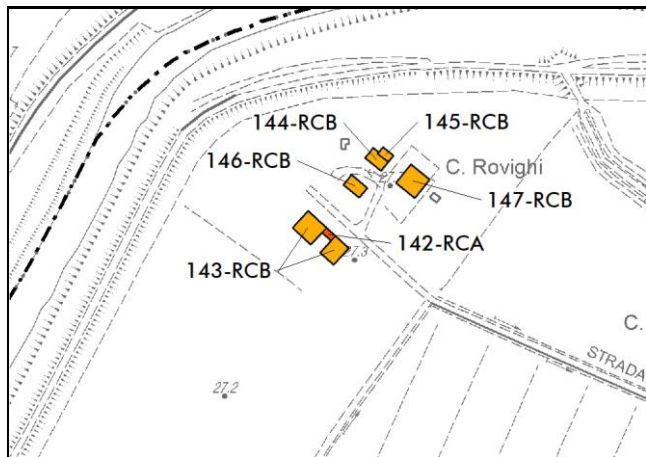
Elementi decorativi

Strada provinciale o comunale	Strada privata asfaltata	Strada privata non asfaltata
<input checked="" type="checkbox"/>	<input type="checkbox"/>	<input type="checkbox"/>

Note
L'edificio si trova su via Molza. Il toponimo "Casino Molza" che appare sia nell'IGM di primo impianto che tra la rilevazione cartografica dell'IGM primo impianto e quella dell'aggiornamento dell'IGM 1933-1935 viene sostituito nel 2018 con "C.Molza". Il fabbricato è probabilmente un porcile e fa parte di un nucleo.

V (D.Lgs. 42/2004)		RS	RC		
Prov.nto/Decl.ria	Ope Legis		RCA	RCB	RCC
<input type="checkbox"/>	<input type="checkbox"/>	<input type="checkbox"/>	<input type="checkbox"/>	<input type="checkbox"/>	<input checked="" type="checkbox"/>





Indirizzo via Molza, 83/4

Rif. catastali Fg. 38, mapp. 8

Toponimo IGM 1884-1893 Casino Rovighi

Toponimo IGM 1933-1935 Casino Ferrari

Toponimo DBTR 2018 Casa Rovighi

Edificio facente parte di un agglomerato

si	no
<input checked="" type="checkbox"/>	<input type="checkbox"/>

Epoca ante 1884-1893 (IGM primo impianto)

Tipologia Casa torre

Elementi decorativi

Accessibilità

Strada provinciale o comunale	Strada privata asfaltata	Strada privata non asfaltata
<input type="checkbox"/>	<input type="checkbox"/>	<input checked="" type="checkbox"/>

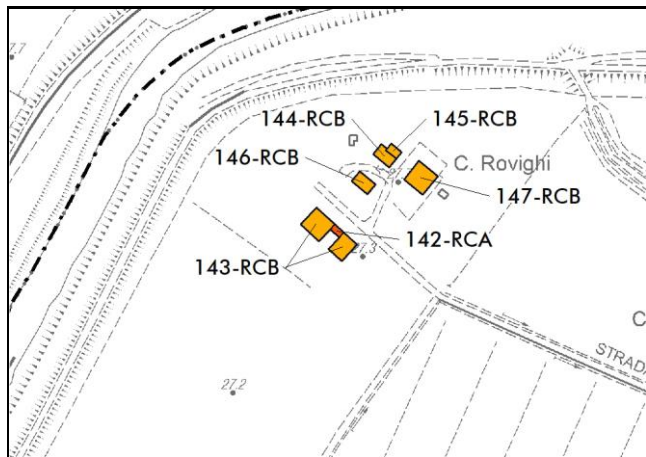
Note
 L'edificio si trova su via Molza. Il toponimo della cartografia IGM di primo impianto "Casino Rovighi" scompare e viene sostituito con il toponimo "Casino Ferrari" che appare tra la rilevazione cartografica dell'IGM primo impianto e quella dell'aggiornamento dell'IGM 1933-1935. Infine nell'aggiornamento del 2018 compare il toponimo "Casa Rovighi". Il fabbricato è una casa a torre, parzialmente crollata e fa parte di un nucleo.

Categoria d'intervento

V (D.Lgs. 42/2004)		RS	RC		
Prov. nto/Decl. ria	Ope Legis		RCA	RCB	RCC
<input type="checkbox"/>	<input type="checkbox"/>	<input type="checkbox"/>	<input checked="" type="checkbox"/>	<input type="checkbox"/>	<input type="checkbox"/>







Indirizzo via Molza, 83-83/1-83/2-83/3

Rif. catastali Fig. 38, mapp. 8

Toponimo IGM 1884-1893 Casino Rovighi

Toponimo IGM 1933-1935 Casino Ferrari

Toponimo DBTR 2018 Casa Rovighi

Edificio facente parte di un agglomerato

si	no
<input checked="" type="checkbox"/>	<input type="checkbox"/>



Epoca ante 1884-1893 (IGM primo impianto)

Tipologia Villa padronale

Elementi decorativi

Accessibilità

Strada provinciale o comunale	Strada privata asfaltata	Strada privata non asfaltata
<input type="checkbox"/>	<input type="checkbox"/>	<input checked="" type="checkbox"/>

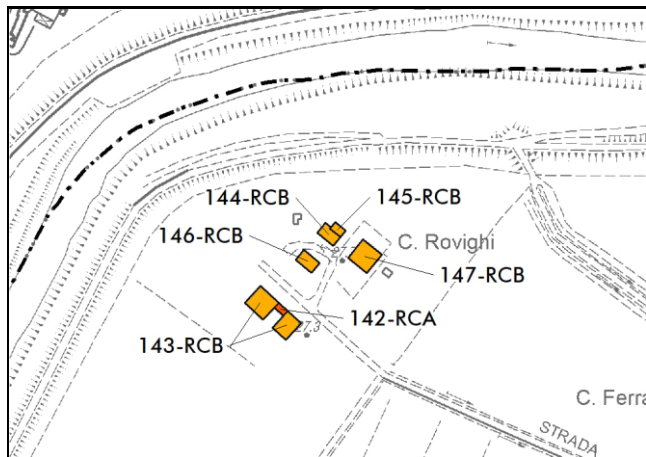
Note

L'edificio si trova su via Molza. Il toponimo della cartografia IGM di primo impianto "Casino Rovighi" scompare e viene sostituito con il toponimo "Casino Ferrari" che appare tra la rilevazione cartografica dell'IGM primo impianto e quella dell'aggiornamento dell'IGM 1933-1935. Infine nell'aggiornamento del 2018 compare il toponimo "Casa Rovighi". Il fabbricato è una villa padronale, parzialmente crollata e fa parte di un nucleo.

Categoria d'intervento

V (D.Lgs. 42/2004)		RS	RC		
Prov.nto/Decl.ria	Ope Legis		RCA	RCB	RCC
<input type="checkbox"/>	<input type="checkbox"/>	<input type="checkbox"/>	<input type="checkbox"/>	<input checked="" type="checkbox"/>	<input type="checkbox"/>





Indirizzo via Molza, 85/2

Rif. catastali Fg. 38, mapp. 5

Toponimo IGM 1884-1893 Casino Rovighi

Toponimo IGM 1933-1935 Casino Ferrari

Toponimo DBTR 2018 Casa Rovighi

Edificio facente parte di un agglomerato
 si no

Epoca ante 1884-1893 (IGM primo impianto)

Tipologia Casa colonica

Elementi decorativi

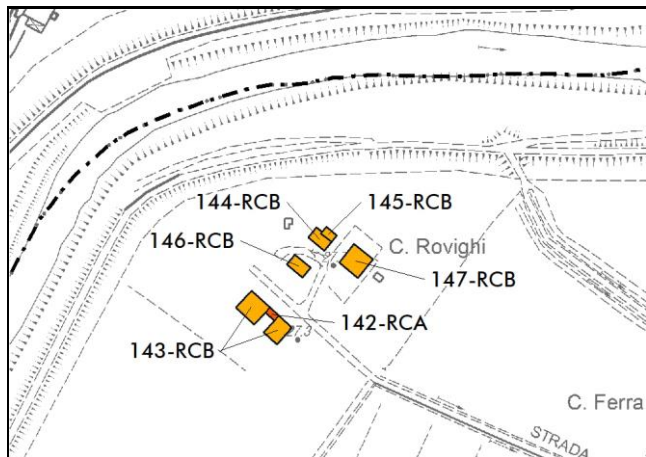
Strada provinciale o comunale	Strada privata asfaltata	Strada privata non asfaltata
<input type="checkbox"/>	<input type="checkbox"/>	<input checked="" type="checkbox"/>

Note L'edificio si trova su via Molza. Il toponimo della cartografia IGM di primo impianto "Casino Rovighi" scompare e viene sostituito con il toponimo "Casino Ferrari" che appare tra la rilevazione cartografica dell'IGM primo impianto e quella dell'aggiornamento dell'IGM 1933-1935. Infine nell'aggiornamento del 2018 compare il toponimo "Casa Rovighi". Il fabbricato è stato recentemente ristrutturato. La situazione appare molto rimaneggiata e difficilmente riconducibile all'IGM.

V (D.Lgs. 42/2004)		RS	RC		
Prov.nto/Decl.ria	Ope Legis		RCA	RCB	RCC
<input type="checkbox"/>	<input type="checkbox"/>	<input type="checkbox"/>	<input type="checkbox"/>	<input checked="" type="checkbox"/>	<input type="checkbox"/>







Indirizzo via Molza, 85/3

Rif. catastali Fg. 38, mapp. 3

Toponimo IGM 1884-1893 Casino Rovighi

Toponimo IGM 1933-1935 Casino Ferrari

Toponimo DBTR 2018 Casa Rovighi

Edificio facente parte di un agglomerato si no



Epoca ante 1884-1893 (IGM primo impianto)

Tipologia Oratorio

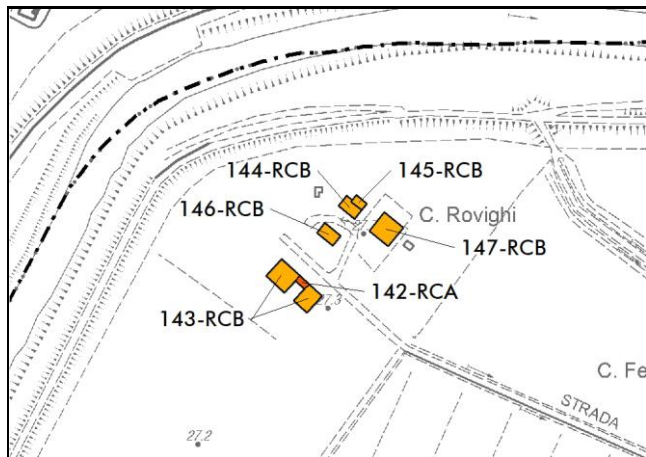
Elementi decorativi

Strada provinciale o comunale	Strada privata asfaltata	Strada privata non asfaltata
<input type="checkbox"/>	<input type="checkbox"/>	<input checked="" type="checkbox"/>

Note
 L'edificio si trova su via Molza. Il toponimo della cartografia IGM di primo impianto "Casino Rovighi" scompare e viene sostituito con il toponimo "Casino Ferrari" che appare tra la rilevazione cartografica dell'IGM primo impianto e quella dell'aggiornamento dell'IGM 1933-1935. Infine nell'aggiornamento del 2018 compare il toponimo "Casa Rovighi". Il fabbricato è un oratorio ristrutturato, utilizzato come civile abitazione, e fa parte di un nucleo. La situazione appare molto rimaneggiata e difficilmente riconducibile all'IGM.

V (D.Lgs. 42/2004)		RS	RC		
Prov.nto/Decl.ria	Ope Legis		RCA	RCB	RCC
<input type="checkbox"/>	<input type="checkbox"/>	<input type="checkbox"/>	<input type="checkbox"/>	<input checked="" type="checkbox"/>	<input type="checkbox"/>
					





Indirizzo via Molza, 85

Rif. catastali Fg. 38, mapp. 6

Toponimo IGM 1884-1893 Casino Rovighi

Toponimo IGM 1933-1935 Casino Ferrari

Toponimo DBTR 2018 Casa Rovighi

Edificio facente parte di un agglomerato si no



Epoca ante 1884-1893 (IGM primo impianto)

Tipologia Stalla - fienile

Elementi decorativi

Accessibilità

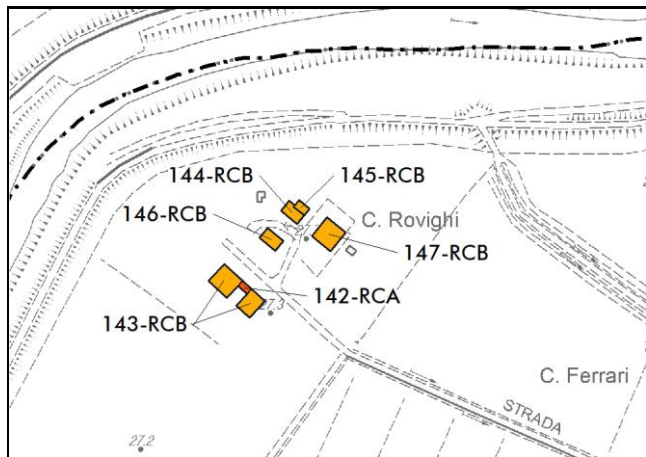
Strada provinciale o comunale	Strada privata asfaltata	Strada privata non asfaltata
<input type="checkbox"/>	<input type="checkbox"/>	<input checked="" type="checkbox"/>

Note L'edificio si trova su via Molza. Il toponimo della cartografia IGM di primo impianto "Casino Rovighi" scompare e viene sostituito con il toponimo "Casino Ferrari" che appare tra la rilevazione cartografica dell'IGM primo impianto e quella dell'aggiornamento dell'IGM 1933-1935. Infine nell'aggiornamento del 2018 compare il toponimo "Casa Rovighi". Il fabbricato è una stalla-fienile, utilizzata come civile abitazione. L'edificio fa parte di un nucleo. La situazione appare molto rimaneggiata e difficilmente riconducibile all'IGM.

Categoria d'intervento

V (D.Lgs. 42/2004)		RS	RC		
Prov.nto/Decl.ria	Ope Legis		RCA	RCB	RCC
<input type="checkbox"/>	<input type="checkbox"/>	<input type="checkbox"/>	<input type="checkbox"/>	<input checked="" type="checkbox"/>	<input type="checkbox"/>
■	■	■	■	■	■





Indirizzo via Molza, 87-87/B-87/C-87/1

Rif. catastali Fg. 38, mapp. 4

Toponimo IGM 1884-1893 Casino Rovighi

Toponimo IGM 1933-1935 Casino Ferrari

Toponimo DBTR 2018 Casa Rovighi

Edificio facente parte di un agglomerato si no



Epoca ante 1884-1893 (IGM primo impianto)

Tipologia Stalla - fienile

Elementi decorativi

Accessibilità

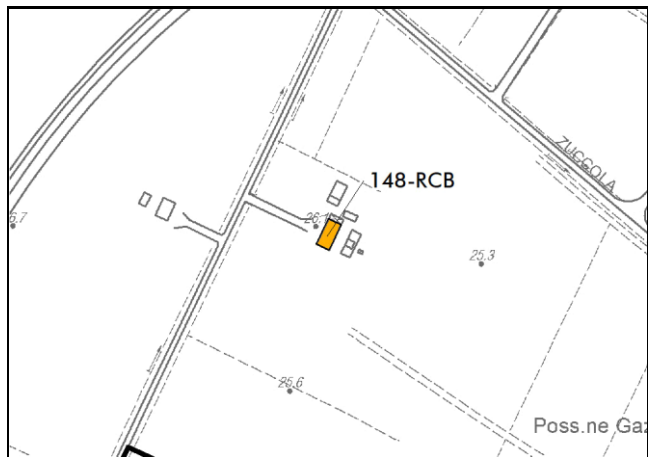
Strada provinciale o comunale	Strada privata asfaltata	Strada privata non asfaltata
<input type="checkbox"/>	<input type="checkbox"/>	<input checked="" type="checkbox"/>

Note L'edificio si trova su via Molza. Il toponimo della cartografia IGM di primo impianto "Casino Rovighi" scompare e viene sostituito con il toponimo "Casino Ferrari" che appare tra la rilevazione cartografica dell'IGM primo impianto e quella dell'aggiornamento dell'IGM 1933-1935. Infine nell'aggiornamento del 2018 compare il toponimo "Casa Rovighi". Il fabbricato è una stalla-fienile ristrutturata, utilizzata come civile abitazione, fa parte di un nucleo.

Categoria d'intervento

V (D.Lgs. 42/2004)		RS	RC		
Prov.nto/Decl.ria	Ope Legis		RCA	RCB	RCC
<input type="checkbox"/>	<input type="checkbox"/>	<input type="checkbox"/>	<input type="checkbox"/>	<input checked="" type="checkbox"/>	<input type="checkbox"/>





Indirizzo via Gazzate, 82

Rif. catastali Fg. 40, mapp. 4, sub. 1-2

Toponimo IGM 1884-1893

Toponimo IGM 1933-1935

Toponimo DBTR 2018

Edificio facente parte di un agglomerato

si	no
<input checked="" type="checkbox"/>	<input type="checkbox"/>



Epoca tra 1884-1893 (IGM primo impianto) e 1933-1935 (IGM aggiornamento)

Tipologia Casa colonica a porta morta

Elementi decorativi Scritta "Fondo Campetto 1920" sul fronte e glosie su alcune finestre nella parte superiore

Accessibilità

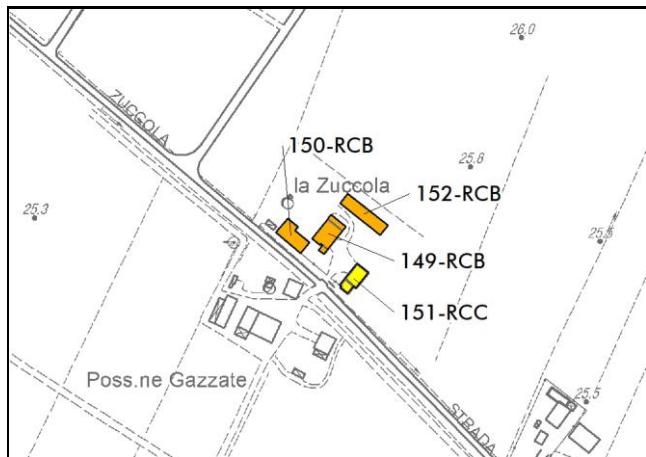
Strada provinciale o comunale	Strada privata asfaltata	Strada privata non asfaltata
<input checked="" type="checkbox"/>	<input type="checkbox"/>	<input type="checkbox"/>

Note L'edificio si trova su via Gazzate. Si tratta di un fabbricato che compare tra la rilevazione cartografica dell'IGM primo impianto e quella dell'aggiornamento dell'IGM 1933-1935, senza alcun toponimo. Il fabbricato è una casa colonica con una porta centrale passante, chiusa sul fronte da una vetrata e sul retro da glosie. Inoltre il fronte principale è caratterizzato anche dalla presenza della scritta "Fondo Campetto 1920". L'edificio fa parte di un nucleo.

Categoria d'intervento

V (D.Lgs. 42/2004)		RS	RC		
Prov.nto/Decl.ria	Ope Legis		RCA	RCB	RCC
<input type="checkbox"/>	<input type="checkbox"/>	<input type="checkbox"/>	<input type="checkbox"/>	<input checked="" type="checkbox"/>	<input type="checkbox"/>





Indirizzo via Zuccola, 104

Rif. catastali Fg. 31, mapp. 28, sub. 13

Toponimo IGM 1884-1893 La Zuccola

Toponimo IGM 1933-1935 La Zuccola

Toponimo DBTR 2018 La Zuccola

Edificio facente parte di un agglomerato

si	no
<input checked="" type="checkbox"/>	<input type="checkbox"/>



Epoca ante 1884-1893 (IGM primo impianto)

Tipologia Villa padronale

Elementi decorativi

Accessibilità

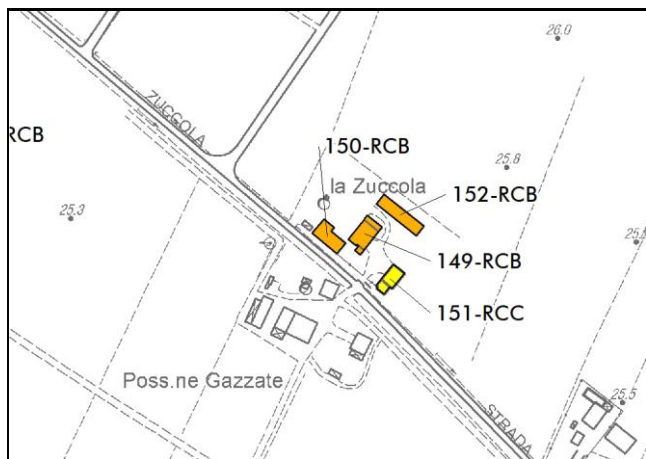
Strada provinciale o comunale	Strada privata asfaltata	Strada privata non asfaltata
<input checked="" type="checkbox"/>	<input type="checkbox"/>	<input type="checkbox"/>

Note L'edificio si trova su via Zuccola. Si tratta di una villa padronale costituita da varie porzioni con diverse altezze. Il fabbricato fa parte di un nucleo.

Categoria d'intervento

V (D.Lgs. 42/2004)		RS	RC		
Prov. nto/Decl. ria	Ope Legis		RCA	RCB	RCC
<input type="checkbox"/>	<input type="checkbox"/>	<input type="checkbox"/>	<input type="checkbox"/>	<input checked="" type="checkbox"/>	<input type="checkbox"/>
					





Indirizzo via Zuccola, 102-106

Rif. catastali Fg. 31, mapp. 28, sub. 13

Toponimo IGM 1884-1893 La Zuccola

Toponimo IGM 1933-1935 La Zuccola

Toponimo DBTR 2018 La Zuccola

Edificio facente parte di un agglomerato

si	no
<input checked="" type="checkbox"/>	<input type="checkbox"/>



Epoca ante 1884-1893 (IGM primo impianto)

Tipologia Casa colonica

Elementi decorativi

Accessibilità

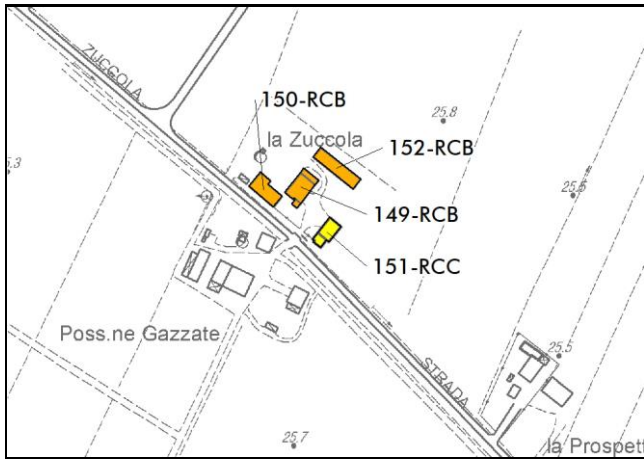
Strada provinciale o comunale	Strada privata asfaltata	Strada privata non asfaltata
<input checked="" type="checkbox"/>	<input type="checkbox"/>	<input type="checkbox"/>

Note L'edificio si trova su via Zuccola. Si tratta di una casa colonica parzialmente crollata. Il fabbricato fa parte di un nucleo.

Categoria d'intervento

V (D.Lgs. 42/2004)		RS	RC		
Prov. nto/Decl. ria	Ope Legis		RCA	RCB	RCC
<input type="checkbox"/>	<input type="checkbox"/>	<input type="checkbox"/>	<input type="checkbox"/>	<input checked="" type="checkbox"/>	<input type="checkbox"/>
					





Indirizzo via Zuccola, 104/B

Rif. catastali Fig. 31, mapp. 28, sub. 13

Toponimo IGM 1884-1893 La Zuccola

Toponimo IGM 1933-1935 La Zuccola

Toponimo DBTR 2018 La Zuccola

Edificio facente parte di un agglomerato

si	no
<input checked="" type="checkbox"/>	<input type="checkbox"/>

Epoca ante 1884-1893 (IGM primo impianto)

Tipologia Stalla - fienile

Elementi decorativi

Accessibilità

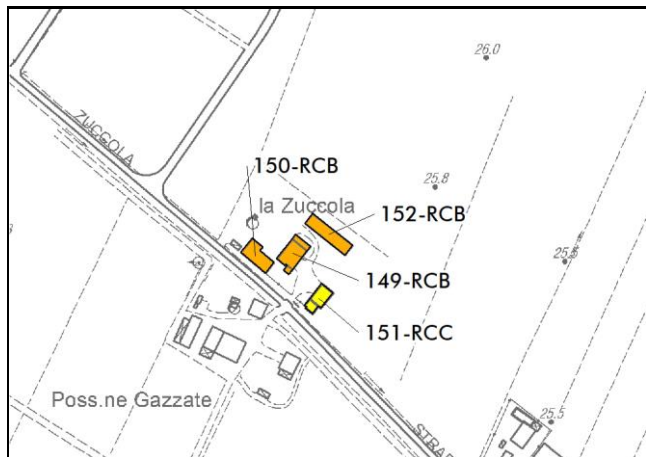
Strada provinciale o comunale	Strada privata asfaltata	Strada privata non asfaltata
<input checked="" type="checkbox"/>	<input type="checkbox"/>	<input type="checkbox"/>

Note L'edificio si trova su via Zuccola. Si tratta di una stalla-fienile parzialmente crollata. Il fabbricato fa parte di un nucleo.

Categoria d'intervento

V (D.Lgs. 42/2004)		RS	RC		
Prov. nto/Decl. ria	Ope Legis		RCA	RCB	RCC
<input type="checkbox"/>	<input type="checkbox"/>	<input type="checkbox"/>	<input type="checkbox"/>	<input type="checkbox"/>	<input checked="" type="checkbox"/>
					





Indirizzo via Zuccola, 104/A

Rif. catastali Fg. 31, mapp. 28, sub. 13

Toponimo IGM 1884-1893 La Zuccola

Toponimo IGM 1933-1935 La Zuccola

Toponimo DBTR 2018 La Zuccola

Edificio facente parte di un agglomerato
 si no

Epoca ante 1884-1893 (IGM primo impianto)

Tipologia Barchessa

Elementi decorativi

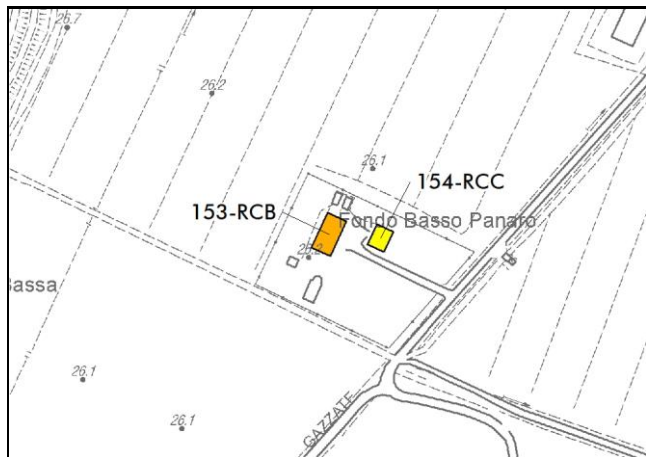
Strada provinciale o comunale	Strada privata asfaltata	Strada privata non asfaltata
<input checked="" type="checkbox"/>	<input type="checkbox"/>	<input type="checkbox"/>

Note L'edificio si trova su via Zuccola. Si tratta di un unico blocco con due funzioni differenti, una barchessa e una civile abitazione. L'edificio fa parte di un nucleo.

V (D.Lgs. 42/2004)		RS	RC		
Prov.nto/Decl.ria	Ope Legis		RCA	RCB	RCC
<input type="checkbox"/>	<input type="checkbox"/>	<input type="checkbox"/>	<input type="checkbox"/>	<input checked="" type="checkbox"/>	<input type="checkbox"/>







Indirizzo via Bertoldina, 107

Rif. catastali Fg. 29, mapp. 92

Toponimo IGM 1884-1893 Possessione Bassa

Toponimo IGM 1933-1935 Possessione Bassa

Toponimo DBTR 2018 Fondo Basso Panaro

Edificio facente parte di un agglomerato si no



Epoca ante 1884-1893 (IGM primo impianto)

Tipologia Casa colonica a porta morta

Elementi decorativi

Accessibilità

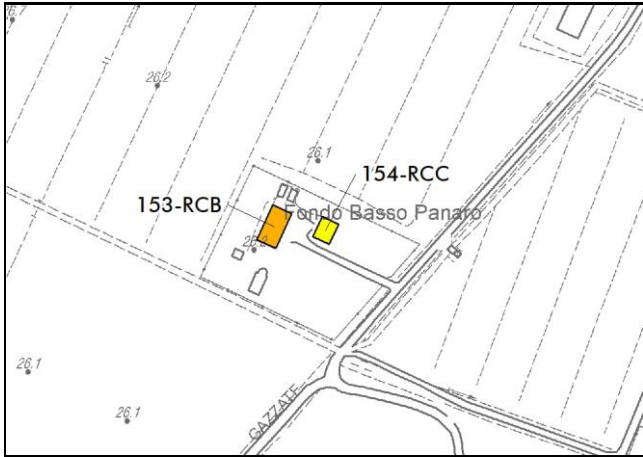
Strada provinciale o comunale	Strada privata asfaltata	Strada privata non asfaltata
<input checked="" type="checkbox"/>	<input type="checkbox"/>	<input type="checkbox"/>

Note L'edificio si trova su via Gazzate. Il toponimo "Possessione Bassa" che appare sia nell'IGM di primo impianto che tra la rilevazione cartografica dell'IGM primo impianto e quella dell'aggiornamento dell'IGM 1933-1935 viene sostituito nel 2018 con "Fondo Basso Panaro". Il fabbricato è stato ristrutturato e si tratta di una casa colonica a porta morta. L'edificio fa parte di un nucleo.

Categoria d'intervento

V (D.Lgs. 42/2004)		RS	RC		
Prov.nto/Decl.ria	Ope Legis		RCA	RCB	RCC
<input type="checkbox"/>	<input type="checkbox"/>	<input type="checkbox"/>	<input type="checkbox"/>	<input checked="" type="checkbox"/>	<input type="checkbox"/>





Indirizzo via Bertoldina, 107/B

Rif. catastali Fg. 29, mapp. 199

Toponimo IGM 1884-1893

Toponimo IGM 1933-1935 Possessione Bassa

Toponimo DBTR 2018 Fondo Basso Panaro

Edificio facente parte di un agglomerato

si	no
<input checked="" type="checkbox"/>	<input type="checkbox"/>

Epoca tra 1884-1893 (IGM primo impianto) e 1933-1935 (IGM aggiornamento)

Tipologia Barchessa

Elementi decorativi

Accessibilità

Strada provinciale o comunale	Strada privata asfaltata	Strada privata non asfaltata
<input checked="" type="checkbox"/>	<input type="checkbox"/>	<input type="checkbox"/>

Note

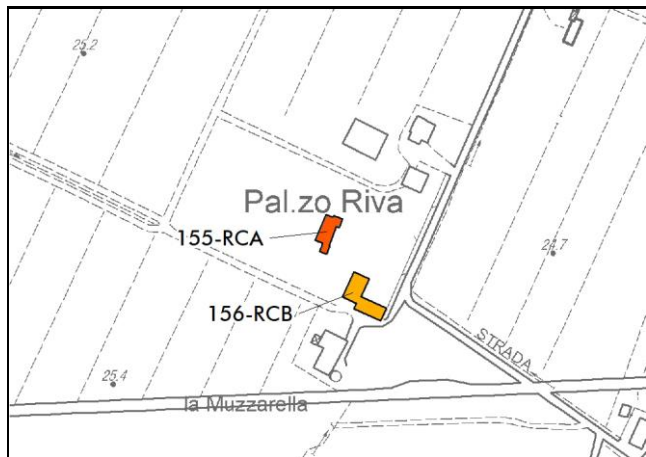
L'edificio si trova su via Gazzate. Si tratta di un fabbricato che compare tra la rilevazione cartografica dell'IGM primo impianto e quella dell'aggiornamento dell'IGM 1933-1935. Il toponimo "Possessione Bassa" che appare tra la rilevazione cartografica dell'IGM primo impianto e quella dell'aggiornamento dell'IGM 1933-1935 viene sostituito nel 2018 con "Fondo Basso Panaro". Il fabbricato è una barchessa ristrutturata e utilizzata come civile abitazione. L'edificio fa parte di un nucleo.

Categoria d'intervento

V (D.Lgs. 42/2004)		RS	RC		
Prov.nto/Decl.ria	Ope Legis		RCA	RCB	RCC
<input type="checkbox"/>	<input type="checkbox"/>	<input type="checkbox"/>	<input type="checkbox"/>	<input type="checkbox"/>	<input checked="" type="checkbox"/>







Indirizzo via Palazzo Riva, 19

Rif. catastali Fg. 31, mapp. 4

Toponimo IGM 1884-1893 Casino Riva

Toponimo IGM 1933-1935 Palazzo Riva

Toponimo DBTR 2018 Palazzo Riva

Edificio facente parte di un agglomerato
 si no



Epoca ante 1884-1893 (IGM primo impianto)

Tipologia Villa padronale

Elementi decorativi

Accessibilità

Strada provinciale o comunale	Strada privata asfaltata	Strada privata non asfaltata
<input checked="" type="checkbox"/>	<input type="checkbox"/>	<input type="checkbox"/>

Note L'edificio si trova su via Palazzo Riva. Il toponimo della cartografia IGM di primo impianto "Casino Riva" scompare e viene sostituito con il toponimo "Palazzo Riva" che appare tra la rilevazione cartografica dell'IGM primo impianto e quella dell'aggiornamento dell'IGM 1933-1935. Il fabbricato è una villa padronale e fa parte di un nucleo.

Categoria d'intervento

V (D.Lgs. 42/2004)		RS	RC		
Prov. nto/Decl. ria	Ope Legis		RCA	RCB	RCC
<input type="checkbox"/>	<input type="checkbox"/>	<input type="checkbox"/>	<input checked="" type="checkbox"/>	<input type="checkbox"/>	<input type="checkbox"/>
■	■	■	■	■	■





Indirizzo via Palazzo Riva, 23-23/A

Rif. catastali Fg. 31, mapp. 101

Toponimo IGM 1884-1893 Casino Riva

Toponimo IGM 1933-1935 Palazzo Riva

Toponimo DBTR 2018 Palazzo Riva

Edificio facente parte di un agglomerato
 si no



Epoca ante 1884-1893 (IGM primo impianto)

Tipologia Casa colonica

Elementi decorativi

Accessibilità

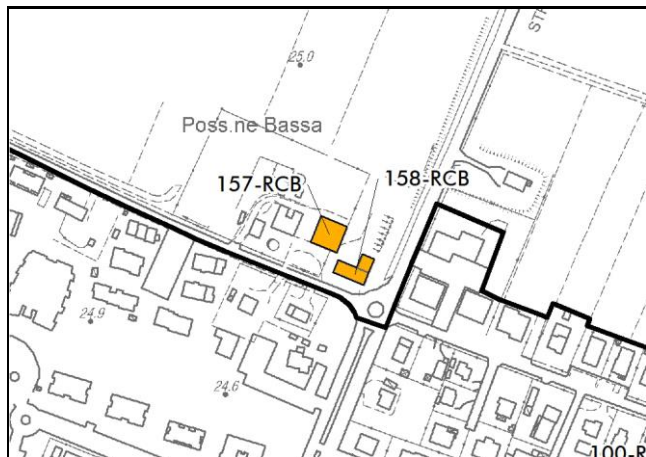
Strada provinciale o comunale	Strada privata asfaltata	Strada privata non asfaltata
<input checked="" type="checkbox"/>	<input type="checkbox"/>	<input type="checkbox"/>

Note
 L'edificio si trova su via Palazzo Riva. Il toponimo della cartografia IGM di primo impianto "Casino Riva" scompare e viene sostituito con il toponimo "Palazzo Riva" che appare tra la rilevazione cartografica dell'IGM primo impianto e quella dell'aggiornamento dell'IGM 1933-1935. Il fabbricato è una casa colonica con la copertura parzialmente crollata. L'edificio fa parte di un nucleo.

Categoria d'intervento

V (D.Lgs. 42/2004)		RS	RC		
Prov. nto/Decl. ria	Ope Legis		RCA	RCB	RCC
<input type="checkbox"/>	<input type="checkbox"/>	<input type="checkbox"/>	<input type="checkbox"/>	<input checked="" type="checkbox"/>	<input type="checkbox"/>





Indirizzo via San Lorenzo, 40

Rif. catastali Fg. 32, mapp. 200

Toponimo IGM 1884-1893

Toponimo IGM 1933-1935

Toponimo DBTR 2018 Poss.ne Bassa

Edificio facente parte di un agglomerato

si	no
<input checked="" type="checkbox"/>	<input type="checkbox"/>



Epoca ante 1884-1893 (IGM primo impianto)

Tipologia Stalla - fienile

Elementi decorativi

Accessibilità

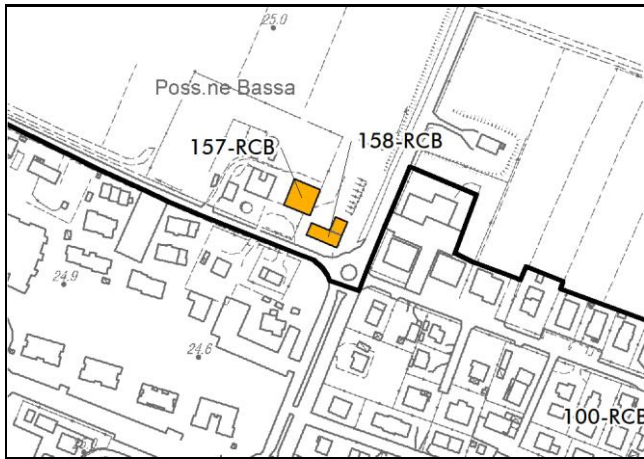
Strada provinciale o comunale	Strada privata asfaltata	Strada privata non asfaltata
<input checked="" type="checkbox"/>	<input type="checkbox"/>	<input type="checkbox"/>

Note L'edificio si trova su via San Lorenzo. Si tratta di una stalla-fienile che compare nell'IGM di primo impianto, privo di toponimo. Nel 2018 è indicato il toponimo Poss.ne Bassa. Il fabbricato fa parte di un nucleo.

Categoria d'intervento

V (D.Lgs. 42/2004)		RS	RC		
Prov. nto/Decl. ria	Ope Legis		RCA	RCB	RCC
<input type="checkbox"/>	<input type="checkbox"/>	<input type="checkbox"/>	<input type="checkbox"/>	<input checked="" type="checkbox"/>	<input type="checkbox"/>
					





Indirizzo via San Lorenzo, 34-36-38

Rif. catastali Fg. 32, mapp. 202


Toponimo IGM 1884-1893

Toponimo IGM 1933-1935

Toponimo DBTR 2018

Edificio facente parte di un agglomerato

si	no
<input checked="" type="checkbox"/>	<input type="checkbox"/>



Epoca tra 1884-1893 (IGM primo impianto) e 1933-1935 (IGM aggiornamento)

Tipologia Edificio specialistico

Elementi decorativi

Accessibilità

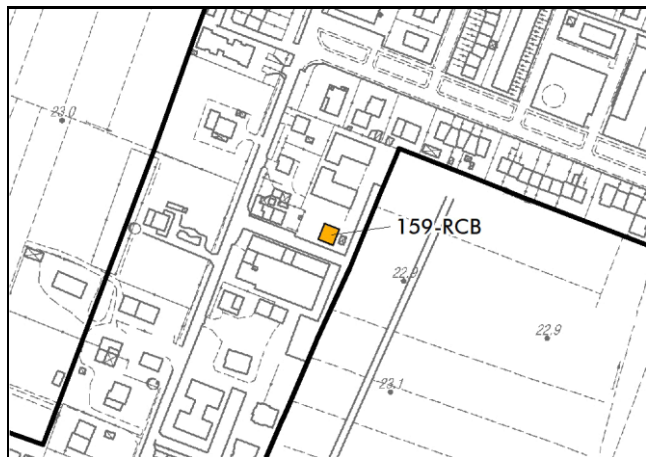
Strada provinciale o comunale	Strada privata asfaltata	Strada privata non asfaltata
<input checked="" type="checkbox"/>	<input type="checkbox"/>	<input type="checkbox"/>

Note
 L'edificio si trova su via San Lorenzo. Si tratta di un caseificio con la copertura parzialmente crollata. L'edificio compare tra la rilevazione cartografica dell'IGM primo impianto e quella dell'aggiornamento dell'IGM 1933-1935, privo di toponimo. Il fabbricato fa parte di un nucleo.

Categoria d'intervento

V (D.Lgs. 42/2004)		RS	RC		
Prov.nto/Decl.ria	Ope Legis		RCA	RCB	RCC
<input type="checkbox"/>	<input type="checkbox"/>	<input type="checkbox"/>	<input type="checkbox"/>	<input checked="" type="checkbox"/>	<input type="checkbox"/>
					





Indirizzo via Giovanni Falcone, 19

Rif. catastali Fg, 32, mapp. 95

Toponimo IGM 1884-1893

Toponimo IGM 1933-1935 C.Grenzi

Toponimo DBTR 2018

Edificio facente parte di un agglomerato
 si no



Epoca tra 1884-1893 (IGM primo impianto) e 1933-1935 (IGM aggiornamento)

Tipologia Casa civile abitazione

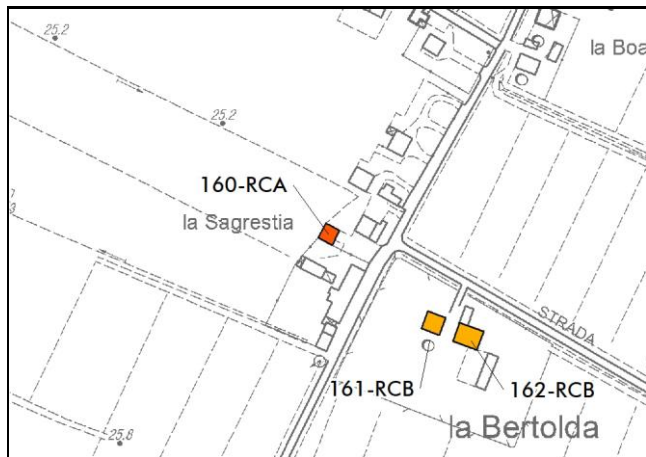
Elementi decorativi

Strada provinciale o comunale	Strada privata asfaltata	Strada privata non asfaltata
<input checked="" type="checkbox"/>	<input type="checkbox"/>	<input type="checkbox"/>

Note L'edificio si trova all'angolo tra via Giovanni Falcone e via Paolo Borsellino. Si tratta di una casa colonica ristrutturata e fa parte di un nucleo. L'edificio compare tra la rilevazione cartografica dell'IGM primo impianto e quella dell'aggiornamento dell'IGM 1933-1935, privo di toponimo.

V (D.Lgs. 42/2004)		RS	RC		
Prov.nto/Decl.ria	Ope Legis		RCA	RCB	RCC
<input type="checkbox"/>	<input type="checkbox"/>	<input type="checkbox"/>	<input type="checkbox"/>	<input checked="" type="checkbox"/>	<input type="checkbox"/>
					





Indirizzo via Bertoldina, 173

Rif. catastali Fg. 29, mapp. 35

Toponimo IGM 1884-1893

Toponimo IGM 1933-1935

Toponimo DBTR 2018 La Sagrestia

Edificio facente parte di un agglomerato

si	no
<input checked="" type="checkbox"/>	<input type="checkbox"/>

Epoca post 1933-1935 (IGM aggiornamento)

Tipologia Villino urbano

Elementi decorativi Decorazione nella parte superiore sotto la copertura e colonna all'ingresso

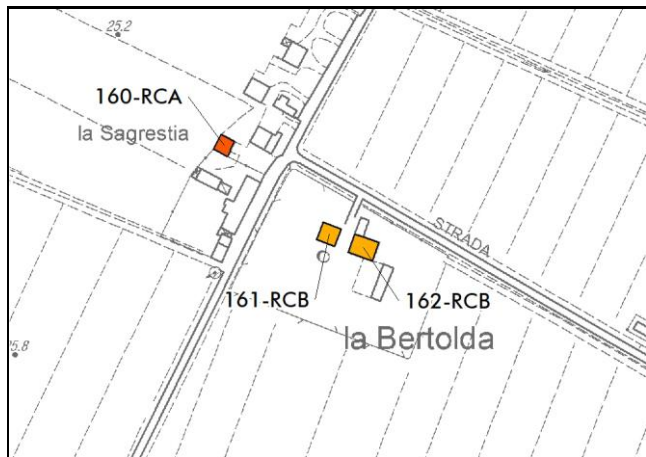
Accessibilità	Strada provinciale o comunale <input checked="" type="checkbox"/>	Strada privata asfaltata <input type="checkbox"/>	Strada privata non asfaltata <input type="checkbox"/>
---------------	---	---	---

Note L'edificio si trova su via Gazzate. Si tratta di una casa colonica, successiva all'aggiornamento della cartografia IGM 1933-1935, che compare priva di toponimo. Nel 2018 è indicato il toponimo "La Sagrestia". Il fabbricato fa parte di un nucleo.

Categoria d'intervento	V (D.Lgs. 42/2004) Prov.nto/Decl.ria <input type="checkbox"/> Ope Legis <input type="checkbox"/>	RS <input type="checkbox"/>	RC RCA <input checked="" type="checkbox"/> <input type="checkbox"/>	RCB <input type="checkbox"/> <input type="checkbox"/>	RCC <input type="checkbox"/> <input type="checkbox"/>
------------------------	---	---------------------------------------	--	--	--







Indirizzo via Colomba, 4

Rif. catastali Fg, 29, mapp. 55

Toponimo IGM 1884-1893 La Bertolda

Toponimo IGM 1933-1935 La Bertolda

Toponimo DBTR 2018 La Bertolda

Edificio facente parte di un agglomerato

si	no
<input checked="" type="checkbox"/>	<input type="checkbox"/>



Epoca ante 1884-1893 (IGM primo impianto)

Tipologia Casa colonica

Elementi decorativi

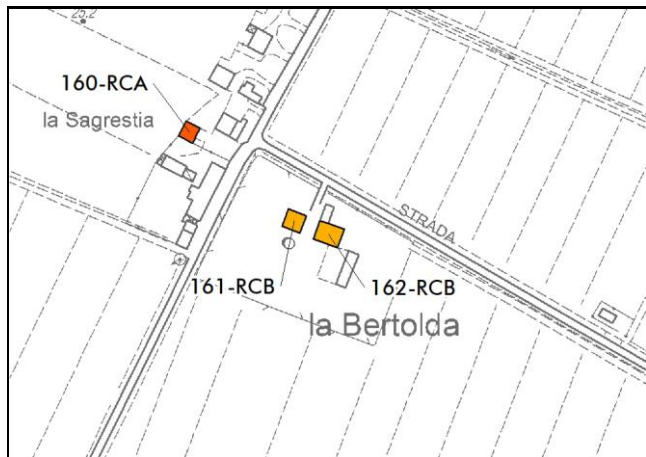
Accessibilità

Strada provinciale o comunale	Strada privata asfaltata	Strada privata non asfaltata
<input checked="" type="checkbox"/>	<input type="checkbox"/>	<input type="checkbox"/>

Note L'edificio si trova su via San Lorenzo. Si tratta di una casa colonica. Il fabbricato fa parte di un nucleo.

Categoria d'intervento

V (D.Lgs. 42/2004)		RS	RC		
Prov.nto/Decl.ria	Ope Legis		RCA	RCB	RCC
<input type="checkbox"/>	<input type="checkbox"/>	<input type="checkbox"/>	<input type="checkbox"/>	<input checked="" type="checkbox"/>	<input type="checkbox"/>
					



Indirizzo via Colomba, 8

Rif. catastali Fg, 29, mapp. 57

Toponimo IGM 1884-1893 La Bertolda

Toponimo IGM 1933-1935 La Bertolda

Toponimo DBTR 2018 La Bertolda

Edificio facente parte di un agglomerato
 si no

Epoca ante 1884-1893 (IGM primo impianto)

Tipologia Casa padronale

Elementi decorativi

Accessibilità

Strada provinciale o comunale	Strada privata asfaltata	Strada privata non asfaltata
<input checked="" type="checkbox"/>	<input type="checkbox"/>	<input type="checkbox"/>

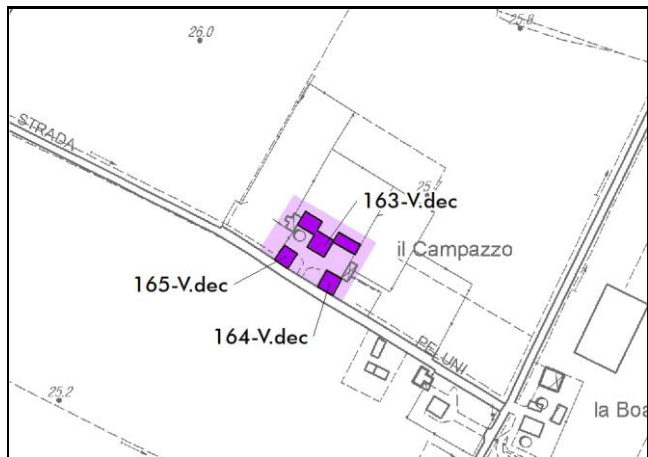
Note L'edificio si trova su via San Lorenzo. Si tratta di una casa padronale che è stata ristrutturata. Il fabbricato fa parte di un nucleo.

Categoria d'intervento

V (D.Lgs. 42/2004)		RS	RC		
Prov.nto/Decl.ria	Ope Legis		RCA	RCB	RCC
<input type="checkbox"/>	<input type="checkbox"/>	<input type="checkbox"/>	<input type="checkbox"/>	<input checked="" type="checkbox"/>	<input type="checkbox"/>







Indirizzo via Pelumi, 2-2/1-4-4/1-6

Rif. catastali Fg. 23, mapp. 71

Toponimo IGM 1884-1893 Casa Reggiani

Toponimo IGM 1933-1935 Casa Reggiani

Toponimo DBTR 2018 Il Campazzo

Edificio facente parte di un agglomerato

si	no
<input checked="" type="checkbox"/>	<input type="checkbox"/>



Epoca ante 1884-1893 (IGM primo impianto)

Tipologia Villa padronale

Elementi decorativi

Accessibilità

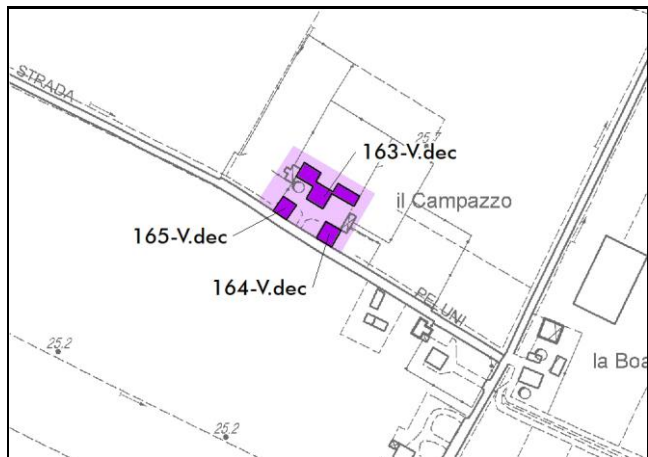
Strada provinciale o comunale	Strada privata asfaltata	Strada privata non asfaltata
<input checked="" type="checkbox"/>	<input type="checkbox"/>	<input type="checkbox"/>

Note L'edificio si trova su via Pelumi. Il fabbricato è una villa padronale e fa parte di un nucleo. Il toponimo "Casa Reggiani" che appare sia nell'IGM di primo impianto che in quello dell'aggiornamento dell'IGM 1933-1935 viene sostituito nel 2018 con "Il Campazzo". Il fabbricato risulta tutelato da provvedimento specifico.

Categoria d'intervento

V (D.Lgs. 42/2004)		RS	RC		
Prov.nto/Decl.ria	Ope Legis		RCA	RCB	RCC
<input checked="" type="checkbox"/>	<input type="checkbox"/>	<input type="checkbox"/>	<input type="checkbox"/>	<input type="checkbox"/>	<input type="checkbox"/>





Indirizzo via Pelumi, 4/A

Rif. catastali Fg. 23, mapp. 74

Toponimo IGM 1884-1893 Casa Reggiani

Toponimo IGM 1933-1935 Casa Reggiani

Toponimo DBTR 2018 Il Campazzo

Edificio facente parte di un agglomerato
 si no



Epoca ante 1884-1893 (IGM primo impianto)

Tipologia

Elementi decorativi

Accessibilità

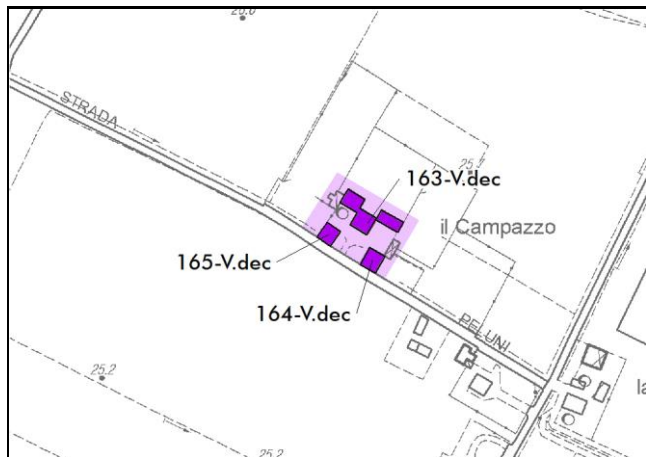
Strada provinciale o comunale	Strada privata asfaltata	Strada privata non asfaltata
<input checked="" type="checkbox"/>	<input type="checkbox"/>	<input type="checkbox"/>

Note
 L'edificio si trova su via Pelumi ed è parzialmente crollato. Il toponimo "Casa Reggiani" che appare sia nell'IGM di primo impianto che in quello dell'aggiornamento dell'IGM 1933-1935 viene sostituito nel 2018 con "Il Campazzo". Il fabbricato fa parte di un nucleo e risulta tutelato da provvedimento specifico.

Categoria d'intervento

V (D.Lgs. 42/2004)		RS	RC		
Prov.nto/Decl.ria	Ope Legis		RCA	RCB	RCC
<input checked="" type="checkbox"/>	<input type="checkbox"/>	<input type="checkbox"/>	<input type="checkbox"/>	<input type="checkbox"/>	<input type="checkbox"/>
■	■	■	■	■	■





Indirizzo via Pelumi, 2/2

Rif. catastali Fg. 23, mapp. 72

Toponimo IGM 1884-1893 Casa Reggiani

Toponimo IGM 1933-1935 Casa Reggiani

Toponimo DBTR 2018 Il Campazzo

Edificio facente parte di un agglomerato
 si no



Epoca ante 1884-1893 (IGM primo impianto)

Tipologia Casa colonica

Elementi decorativi

Accessibilità

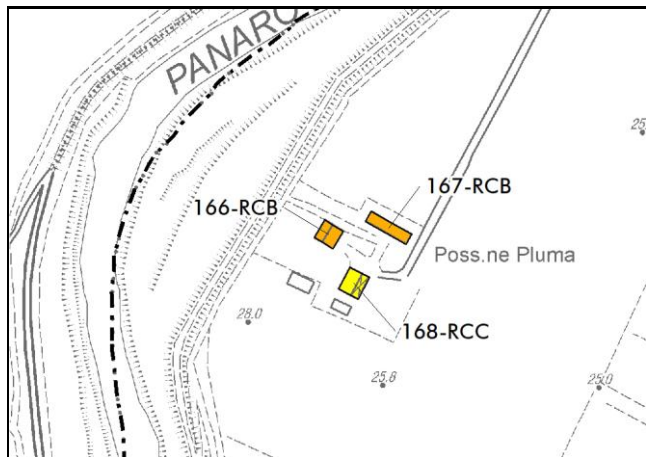
Strada provinciale o comunale	Strada privata asfaltata	Strada privata non asfaltata
<input checked="" type="checkbox"/>	<input type="checkbox"/>	<input type="checkbox"/>

Note
 L'edificio si trova su via Pelumi. Il fabbricato è una villa padronale con la copertura parzialmente crollata. Il toponimo "Casa Reggiani" che appare sia nell'IGM di primo impianto che in quello dell'aggiornamento dell'IGM 1933-1935 viene sostituito nel 2018 con "Il Campazzo". Il fabbricato fa parte di un nucleo e risulta tutelato da provvedimento specifico.

Categoria d'intervento

V (D.Lgs. 42/2004)		RS	RC		
Prov.nto/Decl.ria	Ope Legis		RCA	RCB	RCC
<input checked="" type="checkbox"/>	<input type="checkbox"/>	<input type="checkbox"/>	<input type="checkbox"/>	<input type="checkbox"/>	<input type="checkbox"/>
■	■	■	■	■	■





Indirizzo via Pelumi, 49

Rif. catastali Fg. 29, mapp. 9

Toponimo IGM 1884-1893 Possessione Pluma

Toponimo IGM 1933-1935 Possessione Pluma

Toponimo DBTR 2018 Possessione Pluma

Edificio facente parte di un agglomerato
 si no



Epoca ante 1884-1893 (IGM primo impianto)

Tipologia Casa colonica

Elementi decorativi

Accessibilità

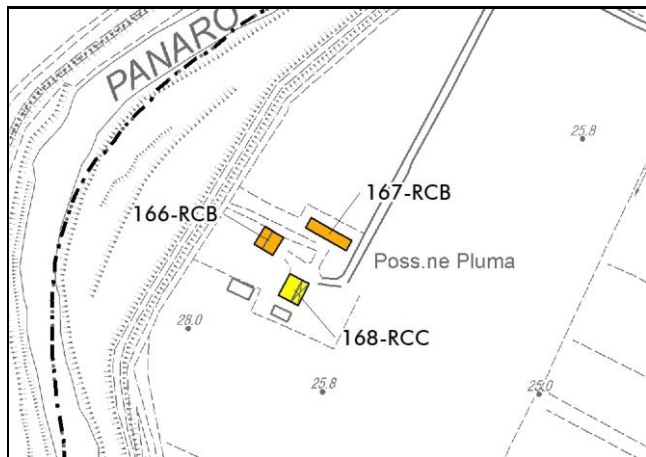
Strada provinciale o comunale	Strada privata asfaltata	Strada privata non asfaltata
<input type="checkbox"/>	<input type="checkbox"/>	<input checked="" type="checkbox"/>

Note L'edificio si trova su via Pelumi. Si tratta di una casa colonica, recentemente ristrutturata. Il fabbricato fa parte di un nucleo.

Categoria d'intervento

V (D.Lgs. 42/2004)		RS	RC		
Prov.nto/Decl.ria	Ope Legis		RCA	RCB	RCC
<input type="checkbox"/>	<input type="checkbox"/>	<input type="checkbox"/>	<input type="checkbox"/>	<input checked="" type="checkbox"/>	<input type="checkbox"/>
■	■	■	■	■	■





Indirizzo via Pelumi, 43-45-47-47/1-47/B

Rif. catastali Fg. 29, mapp. 11

Toponimo IGM 1884-1893 Possessione Pluma

Toponimo IGM 1933-1935 Possessione Pluma

Toponimo DBTR 2018 Possessione Pluma

Edificio facente parte di un agglomerato
 si no

Epoca ante 1884-1893 (IGM primo impianto)

Tipologia Casa di civile abitazione con servizi

Elementi decorativi Scultura testa di cavallo

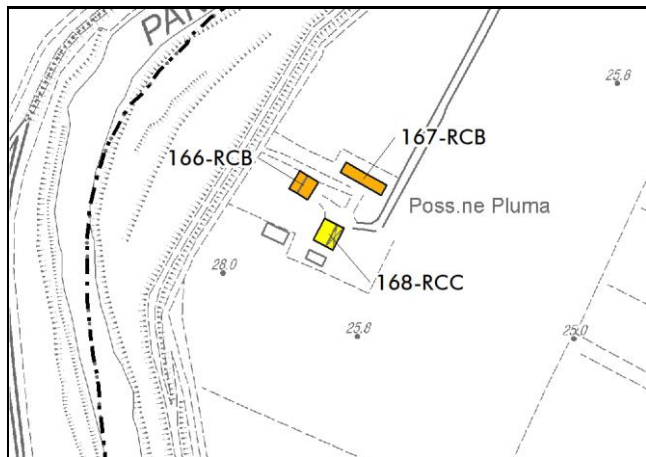
Strada provinciale o comunale	Strada privata asfaltata	Strada privata non asfaltata
<input checked="" type="checkbox"/>	<input type="checkbox"/>	<input type="checkbox"/>

Note L'edificio si trova su via Pelumi. Si tratta di un fabbricato costituito da due blocchi a due differenti altezze, una civile abitazione e una stalla con la scultura di una testa di cavallo sul fronte. L'edificio è stato ristrutturato e attualmente è una abitazione. Il fabbricato fa parte di un nucleo.

V (D.Lgs. 42/2004)		RS	RC		
Prov.nto/Decl.ria	Ope Legis		RCA	RCB	RCC
<input type="checkbox"/>	<input type="checkbox"/>	<input type="checkbox"/>	<input type="checkbox"/>	<input checked="" type="checkbox"/>	<input type="checkbox"/>







Indirizzo via Pelumi, 49/A

Rif. catastali Fg. 29, mapp. 184

Toponimo IGM 1884-1893 Possessione Pluma

Toponimo IGM 1933-1935 Possessione Pluma

Toponimo DBTR 2018 Possessione Pluma

Edificio facente parte di un agglomerato
 si no

Epoca ante 1884-1893 (IGM primo impianto)

Tipologia Stalla - fienile

Elementi decorativi

Accessibilità

Strada provinciale o comunale	Strada privata asfaltata	Strada privata non asfaltata
<input type="checkbox"/>	<input type="checkbox"/>	<input checked="" type="checkbox"/>

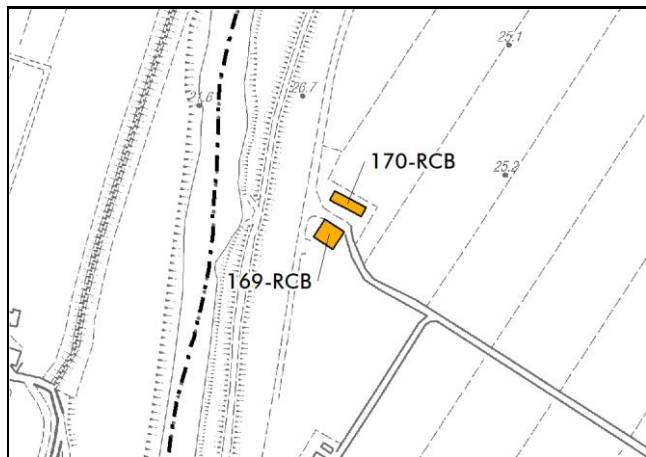
Note L'edificio si trova su via Pelumi. Si tratta di una stalla-fienile composta da due parti distinte. L'edificio fa parte di un nucleo.

Categoria d'intervento

V (D.Lgs. 42/2004)		RS	RC		
Prov.nto/Decl.ria	Ope Legis		RCA	RCB	RCC
<input type="checkbox"/>	<input type="checkbox"/>	<input type="checkbox"/>	<input type="checkbox"/>	<input type="checkbox"/>	<input checked="" type="checkbox"/>







Indirizzo via Luigi Carlo Farini, 21-21/Z

Rif. catastali Fg. 23, mapp. 51

Toponimo IGM 1884-1893 Casa Mazzi

Toponimo IGM 1933-1935 Casa Barbieri

Toponimo DBTR 2018

Edificio facente parte di un agglomerato

si	no
<input checked="" type="checkbox"/>	<input type="checkbox"/>



Epoca ante 1884-1893 (IGM primo impianto)

Tipologia Stalla - fienile

Elementi decorativi

Accessibilità

Strada provinciale o comunale	Strada privata asfaltata	Strada privata non asfaltata
<input type="checkbox"/>	<input type="checkbox"/>	<input checked="" type="checkbox"/>

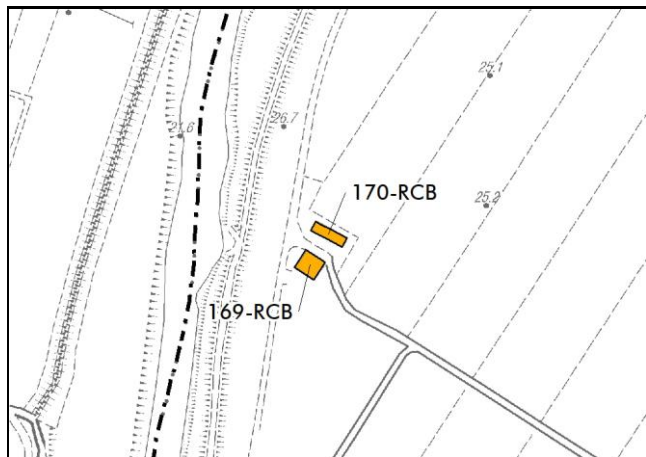
Note

L'edificio si trova su via Farini. Il toponimo della cartografia IGM di primo impianto "Casa Mazzi" scompare e viene sostituito con il toponimo "Casa Barbieri" che compare tra la rilevazione cartografica dell'IGM primo impianto e quella dell'aggiornamento dell'IGM 1933-1935. Nel 2018 non è presente più alcun toponimo. Il fabbricato è una stalla-fienile che è stata ristrutturata ed utilizzata come civile abitazione. L'edificio fa parte di un nucleo.

Categoria d'intervento

V (D.Lgs. 42/2004)		RS	RC		
Prov.nto/Decl.ria	Ope Legis		RCA	RCB	RCC
<input type="checkbox"/>	<input type="checkbox"/>	<input type="checkbox"/>	<input type="checkbox"/>	<input checked="" type="checkbox"/>	<input type="checkbox"/>





Indirizzo via Luigi Carlo Farini, 21/A

Rif. catastali Fg. 23, mapp. 50

Toponimo IGM 1884-1893 Casa Mazzi

Toponimo IGM 1933-1935 Casa Barbieri

Toponimo DBTR 2018

Edificio facente parte di un agglomerato
 si no



Epoca ante 1884-1893 (IGM primo impianto)

Tipologia Casa colonica

Elementi decorativi

Accessibilità

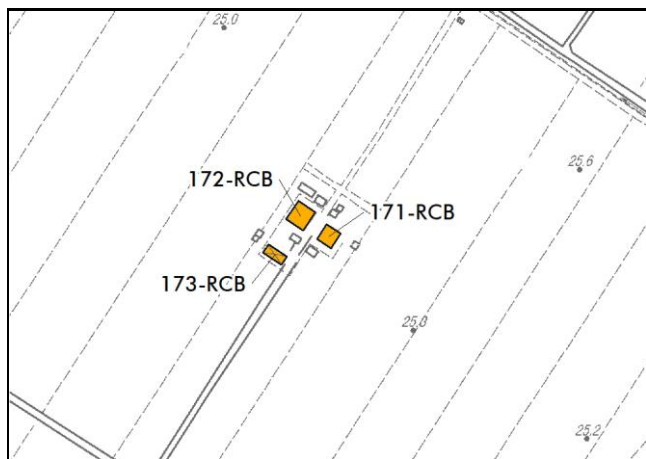
Strada provinciale o comunale	Strada privata asfaltata	Strada privata non asfaltata
<input type="checkbox"/>	<input type="checkbox"/>	<input checked="" type="checkbox"/>

Note
 L'edificio si trova su via Farini. Il toponimo della cartografia IGM di primo impianto "Casa Mazzi" scompare e viene sostituito con il toponimo "Casa Barbieri" che compare tra la rilevazione cartografica dell'IGM primo impianto e quella dell'aggiornamento dell'IGM 1933-1935. Nel 2018 non è presente più alcun toponimo. Il fabbricato è una casa colonica, parzialmente crollata e fa parte di un nucleo.

Categoria d'intervento

V (D.Lgs. 42/2004)		RS	RC		
Prov.nto/Decl.ria	Ope Legis		RCA	RCB	RCC
<input type="checkbox"/>	<input type="checkbox"/>	<input type="checkbox"/>	<input type="checkbox"/>	<input checked="" type="checkbox"/>	<input type="checkbox"/>





Indirizzo via Luigi Carlo Farini, 33-33/D-33/E-33/F-33/1-33/2

Rif. catastali Fg. 23, mapp. 38

Toponimo IGM 1884-1893

Toponimo IGM 1933-1935

Toponimo DBTR 2018

Edificio facente parte di un agglomerato

si	no
<input checked="" type="checkbox"/>	<input type="checkbox"/>



Epoca ante 1884-1893 (IGM primo impianto)

Tipologia Casa colonica

Elementi decorativi

Accessibilità

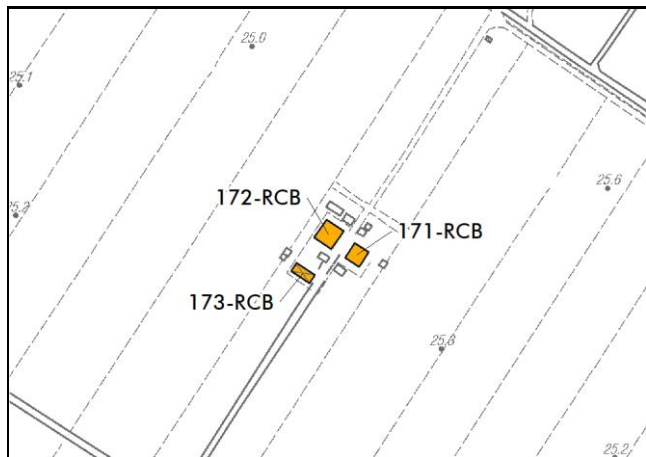
Strada provinciale o comunale	Strada privata asfaltata	Strada privata non asfaltata
<input type="checkbox"/>	<input type="checkbox"/>	<input checked="" type="checkbox"/>

Note L'edificio si trova su via Farini. Il fabbricato è una casa colonica ristrutturata che compare nell'IGM di primo impianto, privo di toponimo. L'edificio fa parte di un nucleo.

Categoria d'intervento

V (D.Lgs. 42/2004)		RS	RC		
Prov.nto/Decl.ria	Ope Legis		RCA	RCB	RCC
<input type="checkbox"/>	<input type="checkbox"/>	<input type="checkbox"/>	<input type="checkbox"/>	<input checked="" type="checkbox"/>	<input type="checkbox"/>





Indirizzo via Luigi Carlo Farini, 33/B-33/C-33/3-33/4

Rif. catastali Fg. 23, mapp. 37

Toponimo IGM 1884-1893

Toponimo IGM 1933-1935

Toponimo DBTR 2018

Edificio facente parte di un agglomerato

si	no
<input checked="" type="checkbox"/>	<input type="checkbox"/>



Epoca ante 1884-1893 (IGM primo impianto)

Tipologia Stalla - fienile

Elementi decorativi

Accessibilità

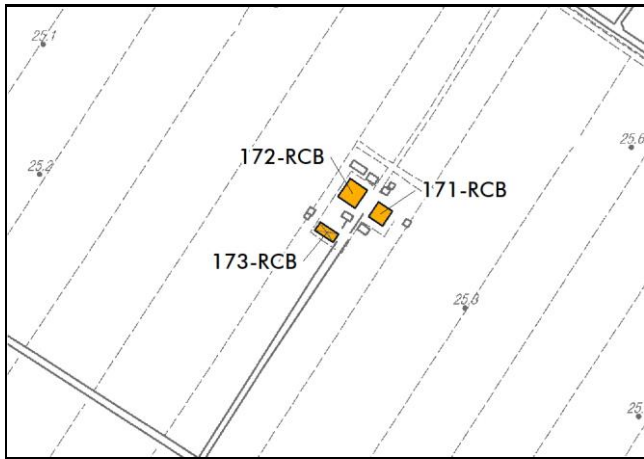
Strada provinciale o comunale	Strada privata asfaltata	Strada privata non asfaltata
<input type="checkbox"/>	<input type="checkbox"/>	<input checked="" type="checkbox"/>

Note L'edificio si trova su via Farini. Il fabbricato è una stalla-fienile ristrutturata che compare nell'IGM di primo impianto, privo di toponimo. L'edificio fa parte di un nucleo.

Categoria d'intervento

V (D.Lgs. 42/2004)		RS	RC		
Prov.nto/Decl.ria	Ope Legis		RCA	RCB	RCC
<input type="checkbox"/>	<input type="checkbox"/>	<input type="checkbox"/>	<input type="checkbox"/>	<input checked="" type="checkbox"/>	<input type="checkbox"/>





Indirizzo via Luigi Carlo Farini, 33/G-33/5

Rif. catastali Fg. 23, mapp. 132

Toponimo IGM 1884-1893

Toponimo IGM 1933-1935

Toponimo DBTR 2018

Edificio facente parte di un agglomerato

si	no
<input checked="" type="checkbox"/>	<input type="checkbox"/>



Epoca post 1933-1935 (IGM aggiornamento)

Tipologia Barchessa

Elementi decorativi

Accessibilità

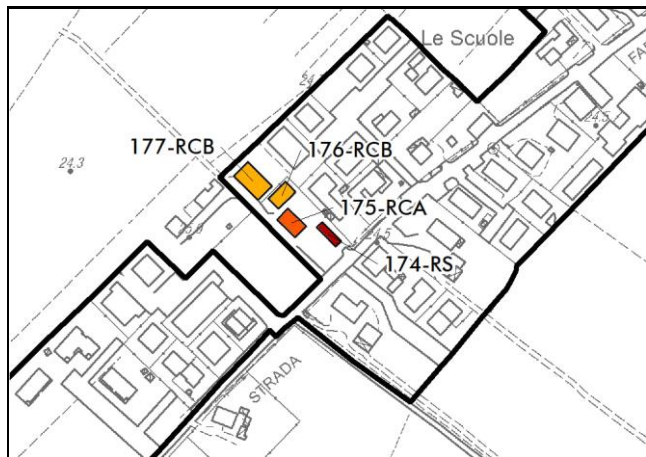
Strada provinciale o comunale	Strada privata asfaltata	Strada privata non asfaltata
<input type="checkbox"/>	<input type="checkbox"/>	<input checked="" type="checkbox"/>

Note
 L'edificio si trova su via Farini. Il fabbricato è una barchessa ristrutturata, successiva all'aggiornamento della cartografia IGM 1933-1935 che compare priva di toponimo. L'edificio fa parte di un nucleo. Si segnala un'incongruenza relativa alle indicazioni catastali nella scheda originale.

Categoria d'intervento

V (D.Lgs. 42/2004)		RS	RC		
Prov.nto/Decl.ria	Ope Legis		RCA	RCB	RCC
<input type="checkbox"/>	<input type="checkbox"/>	<input type="checkbox"/>	<input type="checkbox"/>	<input checked="" type="checkbox"/>	<input type="checkbox"/>





Indirizzo via Luigi Carlo Farini, 97/1

Rif. catastali Fg. 24, mapp. 48

Toponimo IGM 1884-1893 Casino Pontinoli

Toponimo IGM 1933-1935 Casino Pontinoli

Toponimo DBTR 2018

Edificio facente parte di un agglomerato
 si no



Epoca ante 1884-1893 (IGM primo impianto)

Tipologia Oratorio

Elementi decorativi Targa commemorativa

Accessibilità

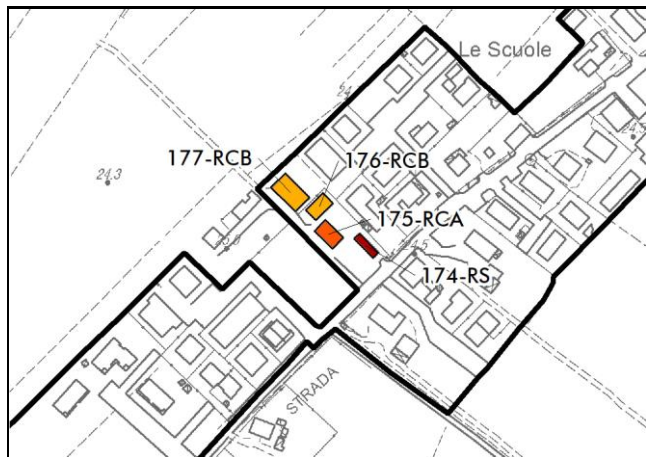
Strada provinciale o comunale	Strada privata asfaltata	Strada privata non asfaltata
<input checked="" type="checkbox"/>	<input type="checkbox"/>	<input type="checkbox"/>

Note
 L'edificio si trova su via Farini. Il toponimo "Casino Pontinoli" che appare sia nella cartografia IGM di primo impianto che nella rilevazione cartografica dell'IGM primo impianto e quella dell'aggiornamento dell'IGM 1933-1935, scompare nel 2018. L'edificio fa parte di un nucleo ed è un oratorio ristrutturato, usato oggi come civile abitazione, con una targa commemorativa sul fronte. Il fabbricato risulta anche nella tavola 1.1.5 del PTCP di Nonantola del 2009, indicato come struttura di interesse storico testimoniale con la lettera: G = Oratorio.

Categoria d'intervento

V (D.Lgs. 42/2004)		RS	RC		
Prov.nto/Decl.ria	Ope Legis		RCA	RCB	RCC
<input type="checkbox"/>	<input type="checkbox"/>	<input checked="" type="checkbox"/>	<input type="checkbox"/>	<input type="checkbox"/>	<input type="checkbox"/>





Indirizzo via Luigi Carlo Farini, 97

Rif. catastali Fg. 24, mapp. 47

Toponimo IGM 1884-1893 Casino Pontinoli

Toponimo IGM 1933-1935 Casino Pontinoli

Toponimo DBTR 2018

Edificio facente parte di un agglomerato
 si no



Epoca ante 1884-1893 (IGM primo impianto)

Tipologia Villa padronale

Elementi decorativi


Accessibilità

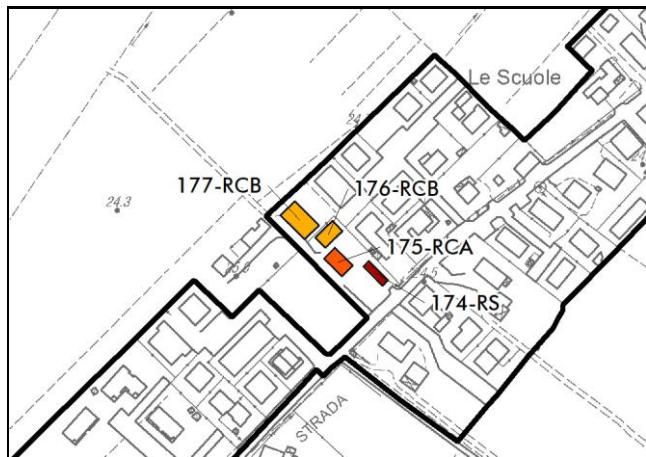
Strada provinciale o comunale	Strada privata asfaltata	Strada privata non asfaltata
<input checked="" type="checkbox"/>	<input type="checkbox"/>	<input type="checkbox"/>

Note L'edificio si trova su via Farini. Il toponimo "Casino Pontinoli" che appare sia nella cartografia IGM di primo impianto che nella rilevazione cartografica dell'IGM primo impianto e quella dell'aggiornamento dell'IGM 1933-1935, scompare nel 2018. L'edificio è una villa padronale ristrutturata e fa parte di un nucleo.

Categoria d'intervento

V (D.Lgs. 42/2004)		RS	RC		
Prov.nto/Decl.ria	Ope Legis		RCA	RCB	RCC
<input type="checkbox"/>	<input type="checkbox"/>	<input type="checkbox"/>	<input checked="" type="checkbox"/>	<input type="checkbox"/>	<input type="checkbox"/>





Indirizzo via Luigi Carlo Farini, 97/C-97/D-97/2

Rif. catastali Fg. 24, mapp. 46

Toponimo IGM 1884-1893 Casino Pontinoli

Toponimo IGM 1933-1935 Casino Pontinoli

Toponimo DBTR 2018

Edificio facente parte di un agglomerato

si	no
<input checked="" type="checkbox"/>	<input type="checkbox"/>



Epoca ante 1884-1893 (IGM primo impianto)

Tipologia Stalla - fienile

Elementi decorativi Scultura testa di cavallo

Accessibilità

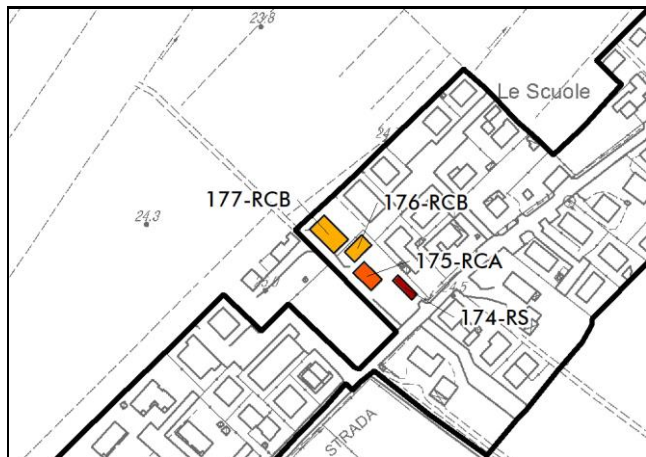
Strada provinciale o comunale	Strada privata asfaltata	Strada privata non asfaltata
<input checked="" type="checkbox"/>	<input type="checkbox"/>	<input type="checkbox"/>

Note L'edificio si trova su via Farini. Il toponimo "Casino Pontinoli" che appare sia nella cartografia IGM di primo impianto che nella rilevazione cartografica dell'IGM primo impianto e quella dell'aggiornamento dell'IGM 1933-1935, scompare nel 2018. L'edificio è una stalla-fienile ristrutturata con una scultura sul fronte. Il fabbricato fa parte di un nucleo.

Categoria d'intervento

V (D.Lgs. 42/2004)		RS	RC		
Prov.nto/Decl.ria	Ope Legis		RCA	RCB	RCC
<input type="checkbox"/>	<input type="checkbox"/>	<input type="checkbox"/>	<input type="checkbox"/>	<input checked="" type="checkbox"/>	<input type="checkbox"/>
					





Indirizzo via Luigi Carlo Farini, 93/B-93/C-93/2

Rif. catastali Fg. 24, mapp. 45

Toponimo IGM 1884-1893 Casino Pontinoli

Toponimo IGM 1933-1935 Casino Pontinoli

Toponimo DBTR 2018

Edificio facente parte di un agglomerato

si	no
<input checked="" type="checkbox"/>	<input type="checkbox"/>



Epoca ante 1884-1893 (IGM primo impianto)

Tipologia Casa colonica

Elementi decorativi architrave lignea

Accessibilità

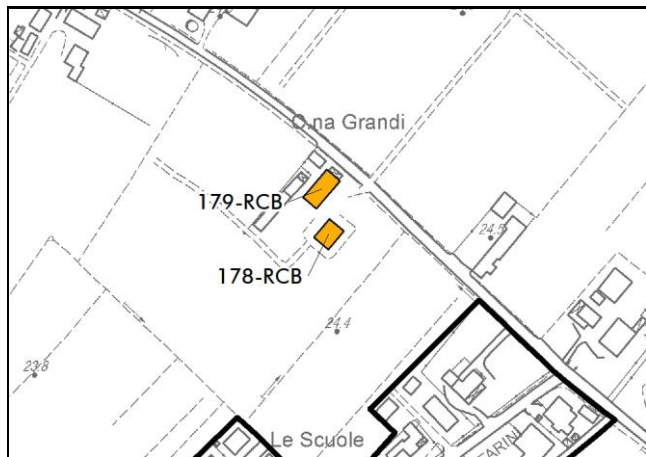
Strada provinciale o comunale	Strada privata asfaltata	Strada privata non asfaltata
<input checked="" type="checkbox"/>	<input type="checkbox"/>	<input type="checkbox"/>

Note L'edificio si trova su via Farini. Il toponimo "Casino Pontinoli" che appare sia nella cartografia IGM di primo impianto che nella rilevazione cartografica dell'IGM primo impianto e quella dell'aggiornamento dell'IGM 1933-1935, scompare nel 2018. L'edificio è una casa colonica e fa parte di un nucleo.

Categoria d'intervento

V (D.Lgs. 42/2004)		RS	RC		
Prov. nto/Decl. ria	Ope Legis		RCA	RCB	RCC
<input type="checkbox"/>	<input type="checkbox"/>	<input type="checkbox"/>	<input type="checkbox"/>	<input checked="" type="checkbox"/>	<input type="checkbox"/>
					





Indirizzo via Pioppi, 55

Rif. catastali Fg. 24, mapp. 10

Toponimo IGM 1884-1893 Cascina Grandi

Toponimo IGM 1933-1935 Cascina Grandi

Toponimo DBTR 2018 Cascina Grandi

Edificio facente parte di un agglomerato
 si no



Epoca ante 1884-1893 (IGM primo impianto)

Tipologia Casa padronale

Elementi decorativi

Accessibilità

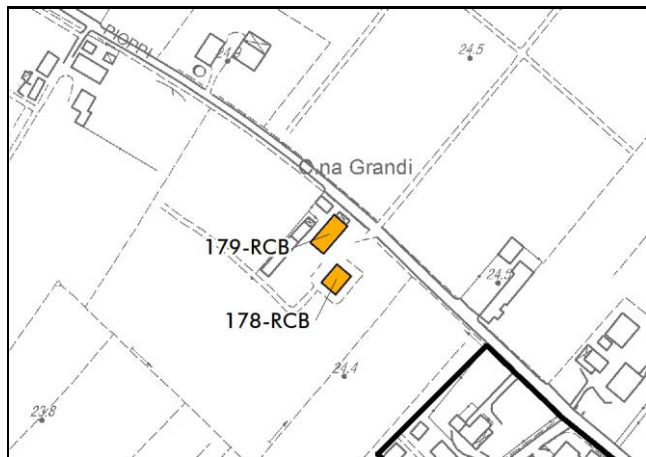
Strada provinciale o comunale	Strada privata asfaltata	Strada privata non asfaltata
<input checked="" type="checkbox"/>	<input type="checkbox"/>	<input type="checkbox"/>

Note L'edificio si trova su via Pioppi. Si tratta di una casa padronale e fa parte di un nucleo.

Categoria d'intervento

V (D.Lgs. 42/2004)		RS	RC		
Prov.nto/Decl.ria	Ope Legis		RCA	RCB	RCC
<input type="checkbox"/>	<input type="checkbox"/>	<input type="checkbox"/>	<input type="checkbox"/>	<input checked="" type="checkbox"/>	<input type="checkbox"/>





Indirizzo via Pioppi, 55/A

Rif. catastali Fg. 24, mapp. 9, sub. 2-3

Toponimo IGM 1884-1893 Cascina Grandi

Toponimo IGM 1933-1935 Cascina Grandi

Toponimo DBTR 2018 Cascina Grandi

Edificio facente parte di un agglomerato

si	no
<input checked="" type="checkbox"/>	<input type="checkbox"/>



Epoca ante 1884-1893 (IGM primo impianto)

Tipologia Casa di civile abitazione con servizi

Elementi decorativi

Accessibilità

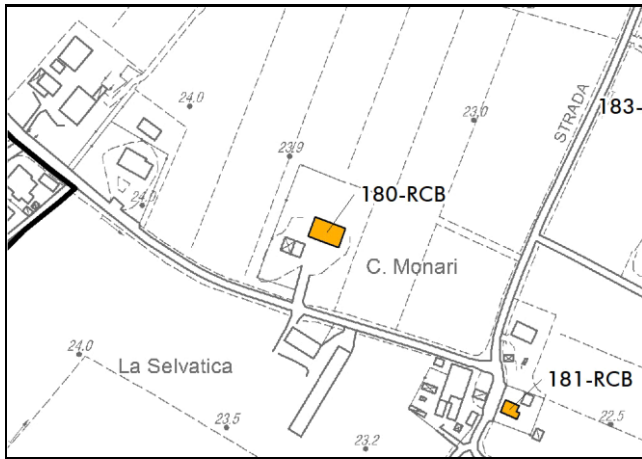
Strada provinciale o comunale	Strada privata asfaltata	Strada privata non asfaltata
<input checked="" type="checkbox"/>	<input type="checkbox"/>	<input type="checkbox"/>

Note L'edificio si trova su via Pioppi. Il fabbricato è costituito da due blocchi a diverse altezze, quello più alto è a servizio della civile abitazione posta accanto. L'edificio fa parte di un nucleo ed è stato ristrutturato.

Categoria d'intervento

V (D.Lgs. 42/2004)		RS	RC		
Prov.nto/Decl.ria	Ope Legis		RCA	RCB	RCC
<input type="checkbox"/>	<input type="checkbox"/>	<input type="checkbox"/>	<input type="checkbox"/>	<input checked="" type="checkbox"/>	<input type="checkbox"/>
					





Indirizzo via Pioppi, 26-26/A

Rif. catastali Fg. 15, mapp. 37

Toponimo IGM 1884-1893 Casa Neviani

Toponimo IGM 1933-1935 Casa Monari

Toponimo DBTR 2018 Casa Monari

Edificio facente parte di un agglomerato
 si no

Epoca ante 1884-1893 (IGM primo impianto)

Tipologia Casa colonica a porta morta

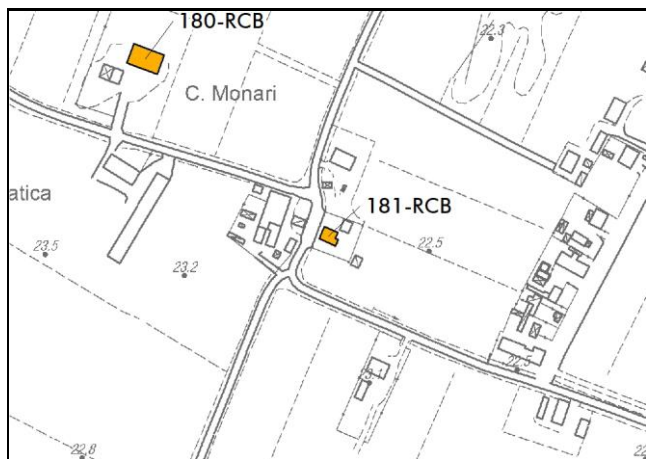
Elementi decorativi

Strada provinciale o comunale	Strada privata asfaltata	Strada privata non asfaltata
<input checked="" type="checkbox"/>	<input type="checkbox"/>	<input type="checkbox"/>

Note L'edificio si trova su via Farini. Il toponimo della cartografia IGM di primo impianto "Casa Neviani" scompare e viene sostituito con il toponimo "Casa Monari" che compare tra la rilevazione cartografica dell'IGM primo impianto e quella dell'aggiornamento dell'IGM 1933-1935. Il fabbricato è una casa colonica a porta morta. L'edificio fa parte di un nucleo.

V (D.Lgs. 42/2004)		RS	RC		
Prov.nto/Decl.ria	Ope Legis		RCA	RCB	RCC
<input type="checkbox"/>	<input type="checkbox"/>	<input type="checkbox"/>	<input type="checkbox"/>	<input checked="" type="checkbox"/>	<input type="checkbox"/>
					





Indirizzo via Selvatica, 80-80/1

Rif. catastali Fg. 15, mapp. 64, sub. 7

Toponimo IGM 1884-1893

Toponimo IGM 1933-1935

Toponimo DBTR 2018

Edificio facente parte di un agglomerato

si	no
<input checked="" type="checkbox"/>	<input type="checkbox"/>

Epoca tra 1884-1893 (IGM primo impianto) e 1933-1935 (IGM aggiornamento)

Tipologia Casa colonica

Elementi decorativi

Accessibilità

Strada provinciale o comunale	Strada privata asfaltata	Strada privata non asfaltata
<input checked="" type="checkbox"/>	<input type="checkbox"/>	<input type="checkbox"/>

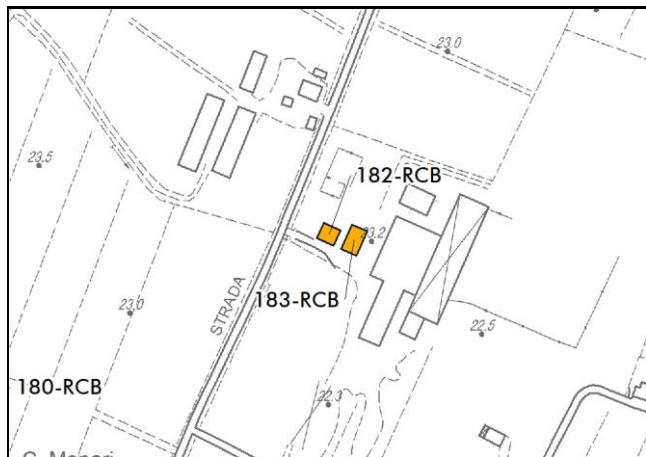
Note

L'edificio si trova su via Selvatica. Si tratta di una casa colonica. L'edificio compare tra la rilevazione cartografica dell'IGM primo impianto e quella dell'aggiornamento dell'IGM 1933-1935, privo di toponimo. Il fabbricato fa parte di un nucleo.

LA PROPRIETÀ NON CONCEDE L'INGRESSO PER LE RIPRESE FOTOGRAFICHE.

Categoria d'intervento

V (D.Lgs. 42/2004)		RS	RC		
Prov.nto/Decl.ria	Ope Legis		RCA	RCB	RCC
<input type="checkbox"/>	<input type="checkbox"/>	<input type="checkbox"/>	<input type="checkbox"/>	<input checked="" type="checkbox"/>	<input type="checkbox"/>
					



Indirizzo via Paglierina, 18

Rif. catastali Fg. 15, mapp. 45, sub. 1-2

Toponimo IGM 1884-1893

Toponimo IGM 1933-1935

Toponimo DBTR 2018

Edificio facente parte di un agglomerato
 si no

Epoca ante 1884-1893 (IGM primo impianto)

Tipologia Casa colonica

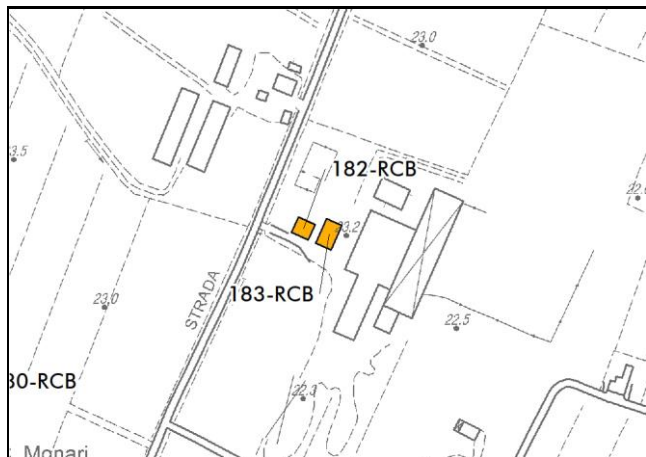
Elementi decorativi sulla facciata targa devozionale in cotto in occasione del colera 1855

Strada provinciale o comunale	Strada privata asfaltata	Strada privata non asfaltata
<input checked="" type="checkbox"/>	<input type="checkbox"/>	<input type="checkbox"/>

Note L'edificio si trova su via Paglierina. Si tratta di una casa colonica con la copertura quasi interamente crollata. L'edificio pur comparando nell'IGM di primo impianto non presenta alcun toponimo. Il fabbricato fa parte di un nucleo.

V (D.Lgs. 42/2004)		RS	RC		
Prov. nto/Decl. ria	Ope Legis		RCA	RCB	RCC
<input type="checkbox"/>	<input type="checkbox"/>	<input type="checkbox"/>	<input type="checkbox"/>	<input checked="" type="checkbox"/>	<input type="checkbox"/>
■	■	■	■	■	■





Indirizzo via Paglierina, 18/C

Rif. catastali Fg. 15, mapp. 45, sub. 3

Toponimo IGM 1884-1893

Toponimo IGM 1933-1935

Toponimo DBTR 2018

Edificio facente parte di un agglomerato
 si no



Epoca ante 1884-1893 (IGM primo impianto)

Tipologia Stalla - fienile

Elementi decorativi

Accessibilità

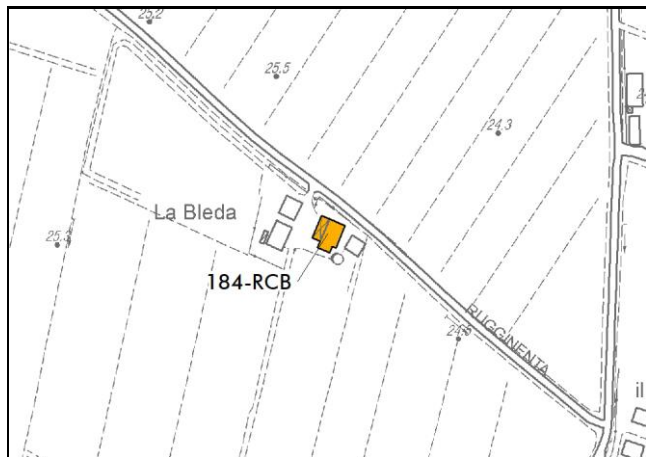
Strada provinciale o comunale	Strada privata asfaltata	Strada privata non asfaltata
<input checked="" type="checkbox"/>	<input type="checkbox"/>	<input type="checkbox"/>

Note
L'edificio si trova su via Paglierina. Si tratta di una stalla-fienile con la copertura parzialmente crollata. L'edificio pur comparando nell'IGM di primo impianto non presenta alcun toponimo. Il fabbricato fa parte di un nucleo.

Categoria d'intervento

V (D.Lgs. 42/2004)		RS	RC		
Prov.nto/Decl.ria	Ope Legis		RCA	RCB	RCC
<input type="checkbox"/>	<input type="checkbox"/>	<input type="checkbox"/>	<input type="checkbox"/>	<input checked="" type="checkbox"/>	<input type="checkbox"/>





Indirizzo via Rugginenta, 1-1/A

Rif. catastali Fg. 15, mapp. 158

Toponimo IGM 1884-1893 Ca Bleda

Toponimo IGM 1933-1935 Ca Bleda

Toponimo DBTR 2018 La Bleda

Edificio facente parte di un agglomerato
 si no



Epoca ante 1884-1893 (IGM primo impianto)

Tipologia Stalla - fienile

Elementi decorativi targa marmorea con data di fondazione sulla facciata

Accessibilità

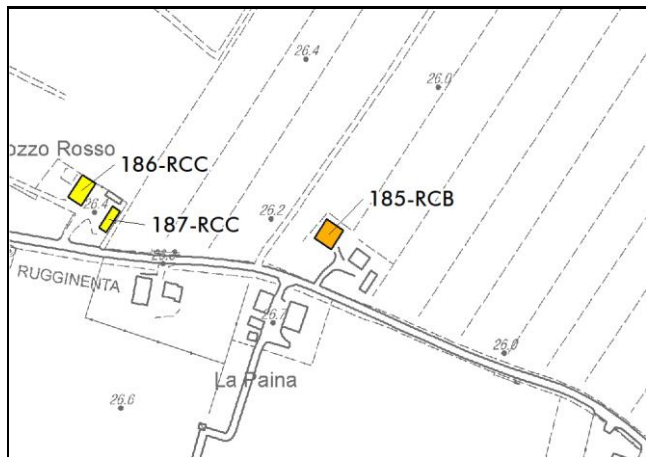
Strada provinciale o comunale	Strada privata asfaltata	Strada privata non asfaltata
<input checked="" type="checkbox"/>	<input type="checkbox"/>	<input type="checkbox"/>

Note Edificio sulla via Rugginenta che fa parte di un nucleo. Il fabbricato è una stalla-fienile e nella parte laterale presenta l'aggiunta di una tettoia. Il toponimo "Ca Bleda" che appare sia nell'IGM di primo impianto che in quello dell'aggiornamento dell'IGM 1933-1935 viene sostituito nel 2018 con "La Bleda".

Categoria d'intervento

V (D.Lgs. 42/2004)		RS	RC		
Prov.nto/Decl.ria	Ope Legis		RCA	RCB	RCC
<input type="checkbox"/>	<input type="checkbox"/>	<input type="checkbox"/>	<input type="checkbox"/>	<input checked="" type="checkbox"/>	<input type="checkbox"/>





Indirizzo via Rugginenta, 4/B

Rif. catastali Fg. 5, mapp. 86

Toponimo IGM 1884-1893 Casa Raisini

Toponimo IGM 1933-1935 Possedimento Grande

Toponimo DBTR 2018

Edificio facente parte di un agglomerato

si	no
<input checked="" type="checkbox"/>	<input type="checkbox"/>



Epoca ante 1884-1893 (IGM primo impianto)

Tipologia Stalla - fienile

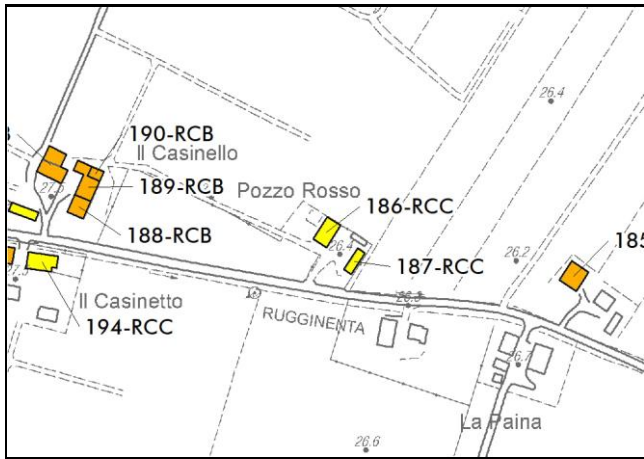
Elementi decorativi

	Strada provinciale o comunale	Strada privata asfaltata	Strada privata non asfaltata
	<input checked="" type="checkbox"/>	<input type="checkbox"/>	<input type="checkbox"/>

Note
 Edificio sulla via Rugginenta che fa parte di un nucleo. Si tratta di una stalla-fienile. Il toponimo della cartografia IGM di primo impianto "Casa Raisini" scompare e viene sostituito con il toponimo "Possedimento Grande" che compare tra la rilevazione cartografica dell'IGM primo impianto e quella dell'aggiornamento dell'IGM 1933-1935. Nel 2018 non è presente alcun toponimo.

	V (D.Lgs. 42/2004)	RS	RC																
<table style="width: 100%; border-collapse: collapse;"> <tr> <td style="width: 50%; text-align: center;">Prov.nto/Decl.ria</td> <td style="width: 50%; text-align: center;">Ope Legis</td> </tr> <tr> <td style="text-align: center;"><input type="checkbox"/></td> <td style="text-align: center;"><input type="checkbox"/></td> </tr> <tr> <td style="text-align: center;"></td> <td style="text-align: center;"></td> </tr> </table>	Prov.nto/Decl.ria	Ope Legis	<input type="checkbox"/>	<input type="checkbox"/>			<input type="checkbox"/>	<input type="checkbox"/>	<table style="width: 100%; border-collapse: collapse;"> <tr> <td style="width: 33%; text-align: center;">RCA</td> <td style="width: 33%; text-align: center;">RCB</td> <td style="width: 33%; text-align: center;">RCC</td> </tr> <tr> <td style="text-align: center;"><input type="checkbox"/></td> <td style="text-align: center;"><input checked="" type="checkbox"/></td> <td style="text-align: center;"><input type="checkbox"/></td> </tr> <tr> <td style="text-align: center;"></td> <td style="text-align: center;"></td> <td style="text-align: center;"></td> </tr> </table>	RCA	RCB	RCC	<input type="checkbox"/>	<input checked="" type="checkbox"/>	<input type="checkbox"/>				
Prov.nto/Decl.ria	Ope Legis																		
<input type="checkbox"/>	<input type="checkbox"/>																		
																			
RCA	RCB	RCC																	
<input type="checkbox"/>	<input checked="" type="checkbox"/>	<input type="checkbox"/>																	
																			





Indirizzo via Rugginenta, 10

Rif. catastali Fig. 4, mapp. 68, sub. 2-3

Toponimo IGM 1884-1893

Toponimo IGM 1933-1935 Possessione Grande

Toponimo DBTR 2018 Pozzo Rosso

Edificio facente parte di un agglomerato

si	no
<input checked="" type="checkbox"/>	<input type="checkbox"/>

Epoca ante 1884-1893 (IGM primo impianto)

Tipologia Casa colonica a porta morta

Elementi decorativi

Accessibilità

Strada provinciale o comunale	Strada privata asfaltata	Strada privata non asfaltata
<input checked="" type="checkbox"/>	<input type="checkbox"/>	<input type="checkbox"/>

Note

L'edificio si trova su via Rugginenta. Si tratta di un fabbricato che fa parte di un nucleo ed è caratterizzato dalla struttura "a porta morta" con abitazione opposta alla stalla-fienile. L'edificio è presente nell'IGM di primo impianto senza alcun toponimo ed appare con il nome "Possessione Grande" tra la rilevazione cartografica dell'IGM primo impianto e quella dell'aggiornamento dell'IGM 1933-1935. Nel 2018 viene sostituito con "Pozzo Rosso".

Categoria d'intervento

V (D.Lgs. 42/2004)		RS	RC		
Prov.nto/Decl.ria	Ope Legis		RCA	RCB	RCC
<input type="checkbox"/>	<input type="checkbox"/>	<input type="checkbox"/>	<input type="checkbox"/>	<input type="checkbox"/>	<input checked="" type="checkbox"/>
					





Indirizzo via Rugginenta, 10/A

Rif. catastali Fg. 4, mapp. 68, sub. 5

Toponimo IGM 1884-1893

Toponimo IGM 1933-1935 Possessione Grande

Toponimo DBTR 2018 Pozzo Rosso

Edificio facente parte di un agglomerato

si	no
<input checked="" type="checkbox"/>	<input type="checkbox"/>



Epoca ante 1884-1893 (IGM primo impianto)

Tipologia Barchessa

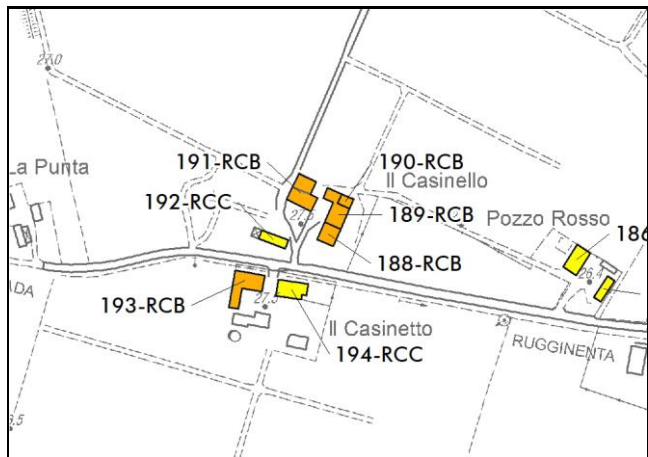
Elementi decorativi

	Strada provinciale o comunale	Strada privata asfaltata	Strada privata non asfaltata
	<input checked="" type="checkbox"/>	<input type="checkbox"/>	<input type="checkbox"/>

Note L'edificio si trova su via Rugginenta. Fabbricato destinato a barchessa che fa parte di un nucleo. L'edificio è presente nell'IGM di primo impianto senza alcun toponimo ed appare con il nome "Possessione Grande" tra la rilevazione cartografica dell'IGM primo impianto e quella dell'aggiornamento dell'IGM 1933-1935. Nel 2018 viene sostituito con "Pozzo Rosso".

	V (D.Lgs. 42/2004)	RS	RC		
Prov.nto/Decl.ria	Ope Legis		RCA	RCB	RCC
<input type="checkbox"/>	<input type="checkbox"/>	<input type="checkbox"/>	<input type="checkbox"/>	<input type="checkbox"/>	<input checked="" type="checkbox"/>
					





Indirizzo via Rugginenta, 16/A

Rif. catastali Fg. 4, mapp. 38

Toponimo IGM 1884-1893 Il Casinetto

Toponimo IGM 1933-1935 Casolare Bertelli

Toponimo DBTR 2018 Il Casinello

Edificio facente parte di un agglomerato

si	no
<input checked="" type="checkbox"/>	<input type="checkbox"/>



Epoca ante 1884-1893 (IGM primo impianto)

Tipologia Casa padronale

Elementi decorativi

Accessibilità

Strada provinciale o comunale	Strada privata asfaltata	Strada privata non asfaltata
<input checked="" type="checkbox"/>	<input type="checkbox"/>	<input type="checkbox"/>

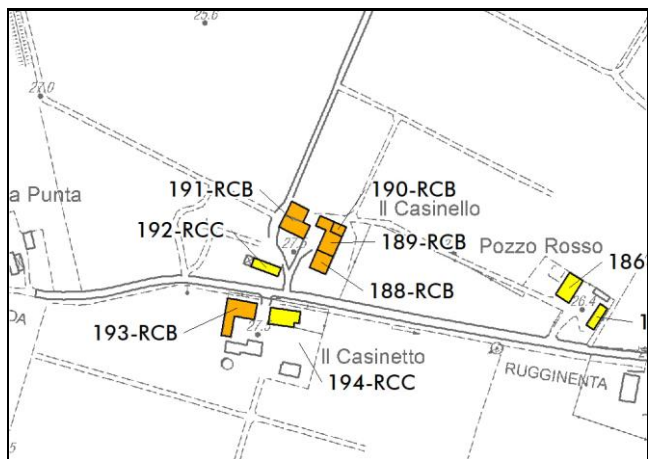
Note

L'edificio è collocato nel tratto più a ovest della via Rugginenta, verso il fiume Panaro. Si tratta di un fabbricato articolato in diversi corpi edilizi di cui quello verso la strada rappresenta la casa padronale. Il toponimo della cartografia IGM di primo impianto "Il Casinetto" scompare e viene sostituito con il toponimo "Casolare Bertelli" che appare tra la rilevazione cartografica dell'IGM primo impianto e quella dell'aggiornamento dell'IGM 1933-1935. Infine nell'aggiornamento del 2018 compare il toponimo "Il Casinello".

Categoria d'intervento

V (D.Lgs. 42/2004)		RS	RC		
Prov. nto/Decl. ria	Ope Legis		RCA	RCB	RCC
<input type="checkbox"/>	<input type="checkbox"/>	<input type="checkbox"/>	<input type="checkbox"/>	<input checked="" type="checkbox"/>	<input type="checkbox"/>
					





Indirizzo via Rugginenta, 16/E

Rif. catastali Fg. 4, mapp. 65

Toponimo IGM 1884-1893 Il Casinetto

Toponimo IGM 1933-1935 Casolare Bertelli

Toponimo DBTR 2018 Il Casinello

Edificio facente parte di un agglomerato

si	no
<input checked="" type="checkbox"/>	<input type="checkbox"/>

Epoca ante 1884-1893 (IGM primo impianto)

Tipologia Casa civile abitazione

Elementi decorativi

Strada provinciale o comunale	Strada privata asfaltata	Strada privata non asfaltata
<input checked="" type="checkbox"/>	<input type="checkbox"/>	<input type="checkbox"/>

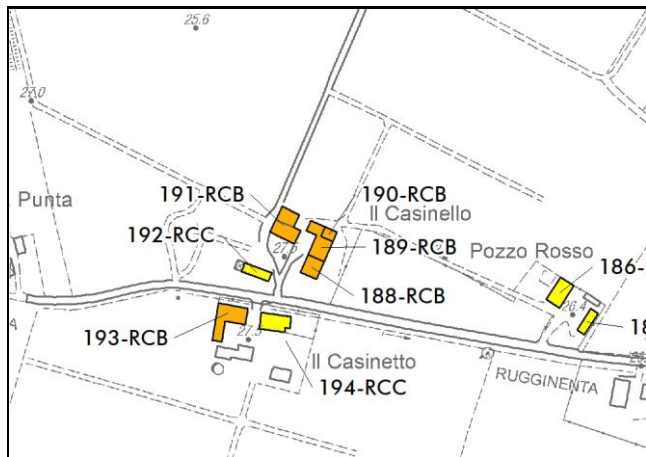
Note
 L'edificio è collocato nel tratto più a ovest della via Rugginenta, verso il fiume Panaro. Si tratta di un fabbricato articolato in diversi corpi edilizi in cui quello in oggetto ha la funzione di civile abitazione. Inizialmente di forma regolare, in seguito ad ampliamenti assume la forma ad L. Il toponimo della cartografia IGM di primo impianto "Il Casinetto" scompare e viene sostituito con il toponimo "Casolare Bertelli" che appare tra la rilevazione cartografica dell'IGM primo impianto e quella dell'aggiornamento dell'IGM 1933-1935. Infine nell'aggiornamento del 2018 compare il toponimo "Il Casinello".

Categoria d'intervento

V (D.Lgs. 42/2004)		RS	RC		
Prov.nto/Decl.ria	Ope Legis		RCA	RCB	RCC
<input type="checkbox"/>	<input type="checkbox"/>	<input type="checkbox"/>	<input type="checkbox"/>	<input checked="" type="checkbox"/>	<input type="checkbox"/>
■	■	■	■	■	■







Indirizzo via Rugginenta, 12

Rif. catastali Fig. 4, mapp. 37

Toponimo IGM 1884-1893 Il Casinetto

Toponimo IGM 1933-1935 Casolare Bertelli

Toponimo DBTR 2018 Il Casinello

Edificio facente parte di un agglomerato

si	no
<input checked="" type="checkbox"/>	<input type="checkbox"/>



Epoca ante 1884-1893 (IGM primo impianto)

Tipologia Stalla - fienile

Elementi decorativi

Accessibilità

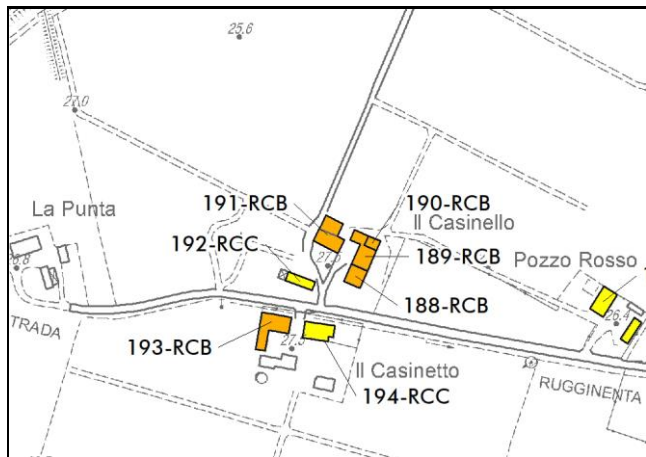
Strada provinciale o comunale	Strada privata asfaltata	Strada privata non asfaltata
<input checked="" type="checkbox"/>	<input type="checkbox"/>	<input type="checkbox"/>

Note

L'edificio è collocato nel tratto più a ovest della via Rugginenta, verso il fiume Panaro. Si tratta di un fabbricato articolato in diversi corpi edilizi in cui quello in oggetto assolve la funzione di stalla. Il toponimo della cartografia IGM di primo impianto "Il Casinetto" scompare e viene sostituito con Il toponimo "Casolare Bertelli" che appare tra la rilevazione cartografica dell'IGM primo impianto e quella dell'aggiornamento dell'IGM 1933-1935. Infine nell'aggiornamento del 2018 compare il toponimo "Il Casinello".

Categoria d'intervento

V (D.Lgs. 42/2004)		RS	RC		
Prov. nto/Decl. ria	Op. Legis		RCA	RCB	RCC
<input type="checkbox"/>	<input type="checkbox"/>	<input type="checkbox"/>	<input type="checkbox"/>	<input checked="" type="checkbox"/>	<input type="checkbox"/>
					



Indirizzo via Rugginenta, 16

Rif. catastali Fg. 4, mapp. 64

Toponimo IGM 1884-1893 Il Casinetto

Toponimo IGM 1933-1935 Casolare Bertelli

Toponimo DBTR 2018 Il Casinetto

Edificio facente parte di un agglomerato

si	no
<input checked="" type="checkbox"/>	<input type="checkbox"/>



Epoca ante 1884-1893 (IGM primo impianto)

Tipologia Casa colonica

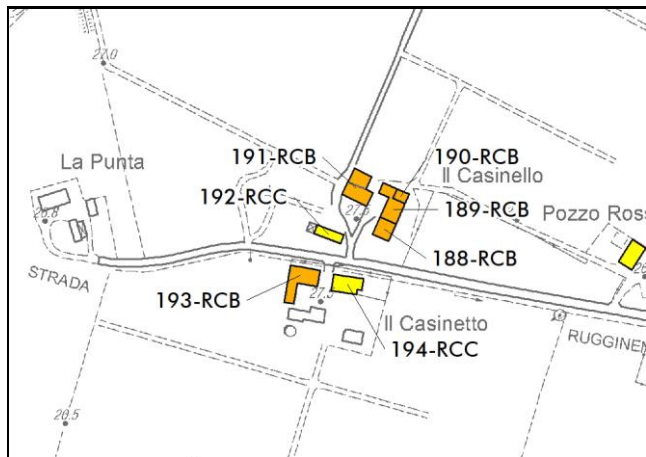
Elementi decorativi

Strada provinciale o comunale	Strada privata asfaltata	Strada privata non asfaltata
<input checked="" type="checkbox"/>	<input type="checkbox"/>	<input type="checkbox"/>

Note
 L'edificio è collocato nel tratto più a ovest della via Rugginenta, verso il Fiume Panaro. Il fabbricato a destinazione abitativa è il risultato di successive addizioni e si trova all'interno di un nucleo costituito da diversi corpi edilizi. Il toponimo della cartografia IGM di primo impianto "Il Casinetto" scompare e viene sostituito con il toponimo "Casolare Bertelli" che appare tra la rilevazione cartografica dell'IGM primo impianto e quella dell'aggiornamento dell'IGM 1933-1935. Infine nell'aggiornamento del 2018 compare il toponimo "Il Casinetto".

V (D.Lgs. 42/2004)	RS	RC								
<table style="width: 100%; border-collapse: collapse;"> <tr> <td style="width: 50%; text-align: center;">Prov.nto/Decl.ria</td> <td style="width: 50%; text-align: center;">Ope Legis</td> </tr> <tr> <td style="text-align: center;"><input type="checkbox"/></td> <td style="text-align: center;"><input type="checkbox"/></td> </tr> <tr> <td style="text-align: center;"></td> <td style="text-align: center;"></td> </tr> </table>	Prov.nto/Decl.ria	Ope Legis	<input type="checkbox"/>	<input type="checkbox"/>			<input type="checkbox"/> 	<input type="checkbox"/> 	<input checked="" type="checkbox"/> 	<input type="checkbox"/>
Prov.nto/Decl.ria	Ope Legis									
<input type="checkbox"/>	<input type="checkbox"/>									
										





Indirizzo via Rugginenta, 16/B-16/C-16/D

Rif. catastali Fg. 4, mapp. 63

Toponimo IGM 1884-1893

Toponimo IGM 1933-1935

Toponimo DBTR 2018 Il Casinello

Edificio facente parte di un agglomerato

si	no
<input checked="" type="checkbox"/>	<input type="checkbox"/>



Epoca post 1933-1935 (IGM aggiornamento)

Tipologia Barchessa

Elementi decorativi

Accessibilità

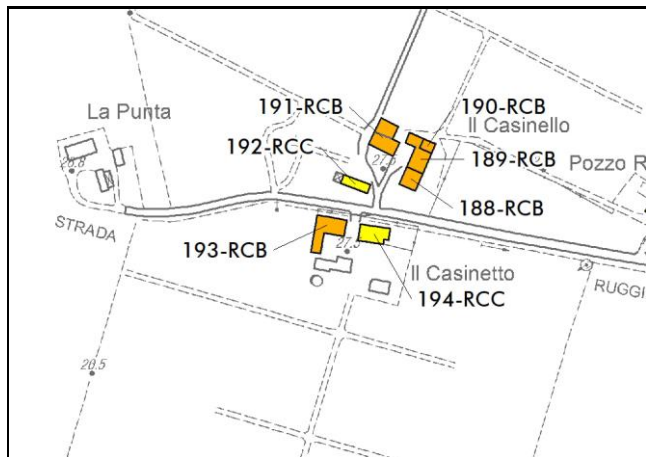
Strada provinciale o comunale	Strada privata asfaltata	Strada privata non asfaltata
<input checked="" type="checkbox"/>	<input type="checkbox"/>	<input type="checkbox"/>

Note L'edificio è collocato nel tratto più a ovest della via Rugginenta, verso il fiume Panaro. Il fabbricato è una barchessa che fa parte di un nucleo e compare successivamente alla rilevazione cartografica dell'aggiornamento IGM del 1933-1935. Nel 2018 viene introdotto il toponimo "Il Casinello".

Categoria d'intervento

V (D.Lgs. 42/2004)		RS	RC		
Prov.nto/Decl.ria	Ope Legis		RCA	RCB	RCC
<input type="checkbox"/>	<input type="checkbox"/>	<input type="checkbox"/>	<input type="checkbox"/>	<input type="checkbox"/>	<input checked="" type="checkbox"/>
■	■	■	■	■	■





Indirizzo via Rugginenta, 15-15/C-15/D-15/E-15/F

Rif. catastali Fig. 14, mapp. 6

Toponimo IGM 1884-1893 Casa Piccinini

Toponimo IGM 1933-1935 Casa Piccinini

Toponimo DBTR 2018 Il Casinetto

Edificio facente parte di un agglomerato

si	no
<input checked="" type="checkbox"/>	<input type="checkbox"/>



Epoca ante 1884-1893 (IGM primo impianto)

Tipologia Casa civile abitazione

Elementi decorativi

Accessibilità

Strada provinciale o comunale	Strada privata asfaltata	Strada privata non asfaltata
<input checked="" type="checkbox"/>	<input type="checkbox"/>	<input type="checkbox"/>

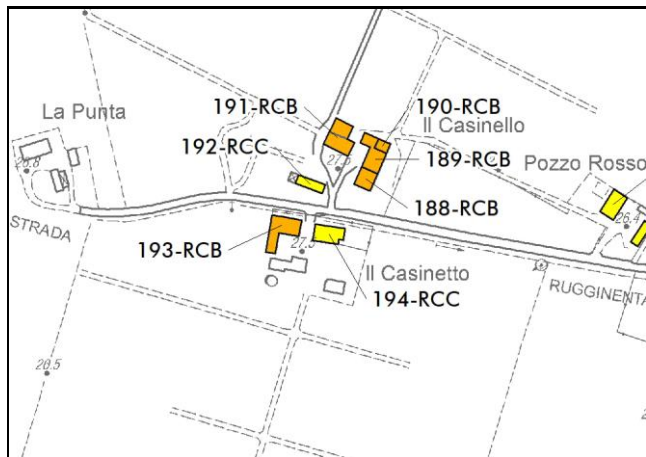
Note

Il complesso di edifici si trova sulla via Rugginenta. Si tratta di un edificio a funzione abitativa, costituito da successivi corpi di fabbrica e appartiene ad un nucleo. Il toponimo "Casa Piccinini" che appare sia nell'IGM di primo impianto che in quello dell'aggiornamento dell'IGM 1933-1935, viene sostituito nel 2018 con "Il Casinetto".

Categoria d'intervento

V (D.Lgs. 42/2004)		RS	RC		
Prov.nto/Decl.ria	Ope Legis		RCA	RCB	RCC
<input type="checkbox"/>	<input type="checkbox"/>	<input type="checkbox"/>	<input type="checkbox"/>	<input checked="" type="checkbox"/>	<input type="checkbox"/>
					





Indirizzo via Rugginenta, 15/A

Rif. catastali Fig. 14, mapp. 162

Toponimo IGM 1884-1893 Casa Piccinini

Toponimo IGM 1933-1935 Casa Piccinini

Toponimo DBTR 2018 Il Casinetto

Edificio facente parte di un agglomerato

si	no
<input checked="" type="checkbox"/>	<input type="checkbox"/>



Epoca ante 1884-1893 (IGM primo impianto)

Tipologia Barchessa

Elementi decorativi

Accessibilità

Strada provinciale o comunale	Strada privata asfaltata	Strada privata non asfaltata
<input checked="" type="checkbox"/>	<input type="checkbox"/>	<input type="checkbox"/>

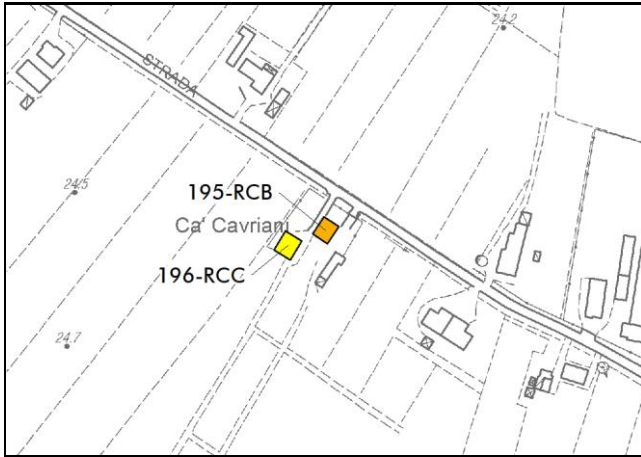
Note

Il complesso di edifici si trova sulla via Rugginenta. Il fabbricato è una barchessa e appartiene ad un nucleo. Si tratta di un edificio completamente ricostruito a seguito del sisma. Il toponimo "Casa Piccinini" che appare sia nell'IGM di primo impianto che in quello dell'aggiornamento dell'IGM 1933-1935 viene sostituito nel 2018 con "Il Casinetto".

Categoria d'intervento

V (D.Lgs. 42/2004)		RS	RC		
Prov.nto/Decl.ria	Ope Legis		RCA	RCB	RCC
<input type="checkbox"/>	<input type="checkbox"/>	<input type="checkbox"/>	<input type="checkbox"/>	<input type="checkbox"/>	<input checked="" type="checkbox"/>





Indirizzo via Guercinesca Ovest, 37

Rif. catastali Fg. 1, mapp. 77

Toponimo IGM 1884-1893 Ca' Pederzini

Toponimo IGM 1933-1935 Fondo Cavariana

Toponimo DBTR 2018 Ca' Cavriani

Edificio facente parte di un agglomerato

si	no
<input checked="" type="checkbox"/>	<input type="checkbox"/>

Epoca post 1933-1935 (IGM aggiornamento)

Tipologia Casa colonica

Elementi decorativi

Accessibilità

Strada provinciale o comunale	Strada privata asfaltata	Strada privata non asfaltata
<input checked="" type="checkbox"/>	<input type="checkbox"/>	<input type="checkbox"/>

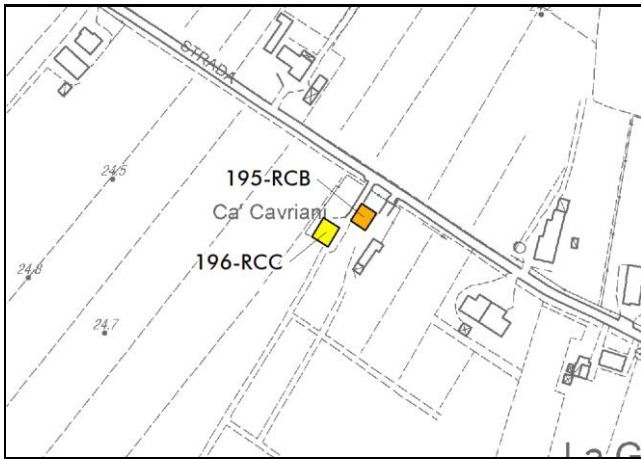
Note

L'edificio si trova lungo la strada che dalla località La Grande si dirige verso Bomporto. Il toponimo della cartografia IGM di primo impianto "Ca' Pederzini" scompare e viene sostituito con il toponimo "Fondo Cavariana" che appare tra la rilevazione cartografica dell'IGM primo impianto e quella dell'aggiornamento dell'IGM 1933-1935. Infine nell'aggiornamento del 2018 compare il toponimo "Ca' Cavriani". Il fabbricato è una casa colonica e appartiene ad un nucleo.

Categoria d'intervento

V (D.Lgs. 42/2004)		RS	RC		
Prov.nto/Decl.ria	Ope Legis		RCA	RCB	RCC
<input type="checkbox"/>	<input type="checkbox"/>	<input type="checkbox"/>	<input type="checkbox"/>	<input checked="" type="checkbox"/>	<input type="checkbox"/>
					





Indirizzo via Guercinesca Ovest, 39

Rif. catastali Fg. 1, mapp. 74

Toponimo IGM 1884-1893 Ca' Pederzini

Toponimo IGM 1933-1935 Fondo Cavariana

Toponimo DBTR 2018 Ca' Cavriani

Edificio facente parte di un agglomerato
 si no



Epoca ante 1884-1893 (IGM primo impianto)

Tipologia Stalla - fienile

Elementi decorativi

Accessibilità

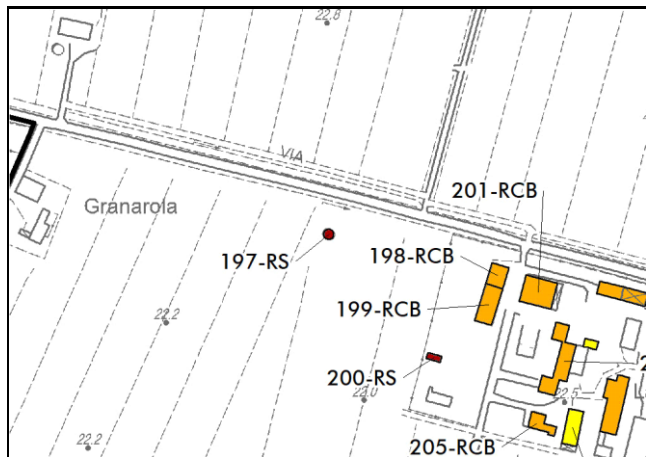
Strada provinciale o comunale	Strada privata asfaltata	Strada privata non asfaltata
<input checked="" type="checkbox"/>	<input type="checkbox"/>	<input type="checkbox"/>

Note
L'edificio si trova lungo la strada che dalla località La Grande si dirige verso Bomporto. Il toponimo della cartografia IGM di primo impianto "Ca' Pederzini" scompare e viene sostituito con il toponimo "Fondo Cavariana" che appare tra la rilevazione cartografica dell'IGM primo impianto e quella dell'aggiornamento dell'IGM 1933-1935. Infine nell'aggiornamento del 2018 compare il toponimo "Ca' Cavriani". Il fabbricato è una stalla-fienile e appartiene ad un nucleo.

Categoria d'intervento

V (D.Lgs. 42/2004)		RS	RC		
Prov.nto/Decl.ria	Ope Legis		RCA	RCB	RCC
<input type="checkbox"/>	<input type="checkbox"/>	<input type="checkbox"/>	<input type="checkbox"/>	<input type="checkbox"/>	<input checked="" type="checkbox"/>





Indirizzo via Guercinesca Est, 26

Rif. catastali Fig. 8, mapp. 95

Toponimo IGM 1884-1893 La Grande del Bosco

Toponimo IGM 1933-1935 La Grande del Bosco

Toponimo DBTR 2018 La Grande del Bosco

Edificio facente parte di un agglomerato
 si no



Epoca ante 1884-1893 (IGM primo impianto)

Tipologia Edificio specialistico

Elementi decorativi

Accessibilità

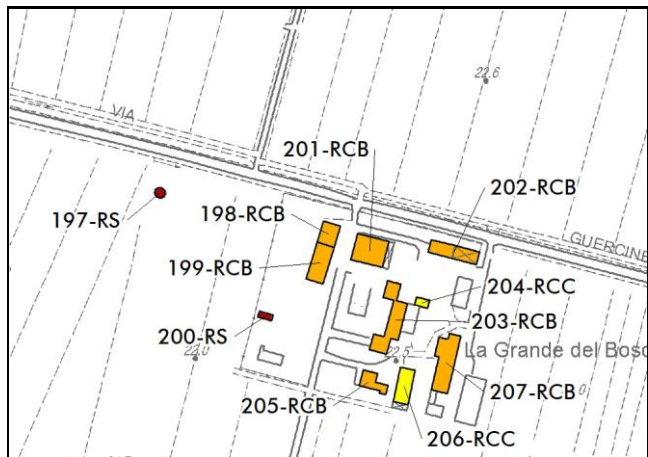
Strada provinciale o comunale	Strada privata asfaltata	Strada privata non asfaltata
<input checked="" type="checkbox"/>	<input type="checkbox"/>	<input type="checkbox"/>

Note L'edificio si trova nella località La Grande del Bosco. Si tratta di una ghiacciaia.

Categoria d'intervento

V (D.Lgs. 42/2004)		RS	RC		
Prov.nto/Decl.ria	Ope Legis		RCA	RCB	RCC
<input type="checkbox"/>	<input type="checkbox"/>	<input checked="" type="checkbox"/>	<input type="checkbox"/>	<input type="checkbox"/>	<input type="checkbox"/>





Indirizzo via Guercinesca Est, 24

Rif. catastali Fg. 8, mapp. 92

Toponimo IGM 1884-1893 La Grande del Bosco

Toponimo IGM 1933-1935 La Grande del Bosco

Toponimo DBTR 2018 La Grande del Bosco

Edificio facente parte di un agglomerato

si	no
<input checked="" type="checkbox"/>	<input type="checkbox"/>

Epoca ante 1884-1893 (IGM primo impianto)

Tipologia Casa colonica

Elementi decorativi

Accessibilità

Strada provinciale o comunale	Strada privata asfaltata	Strada privata non asfaltata
<input checked="" type="checkbox"/>	<input type="checkbox"/>	<input type="checkbox"/>

Note L'edificio si trova nella località La Grande del Bosco. Si tratta di un fabbricato abitativo connesso ad una seconda unità, chiaramente distinta. L'edificio fa parte di un nucleo.

Categoria d'intervento

V (D.Lgs. 42/2004)		RS	RC		
Prov. nto/Decl. ria	Ope Legis		RCA	RCB	RCC
<input type="checkbox"/>	<input type="checkbox"/>	<input type="checkbox"/>	<input type="checkbox"/>	<input checked="" type="checkbox"/>	<input type="checkbox"/>
					

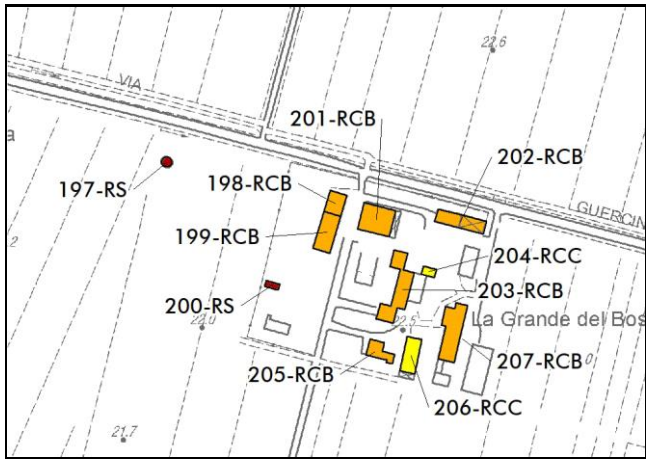


Comune di NONANTOLA
PUG - Piano Urbanistico Generale
CLASSIFICAZIONE DEGLI EDIFICI
DI INTERESSE CULTURALE, STORICO-ARCHITETTONICO E TESTIMONIALE

Scheda n.

198





Indirizzo via Guercinesca Est, 26

Rif. catastali Fg. 8, mapp. 5

Toponimo IGM 1884-1893 La Grande del Bosco

Toponimo IGM 1933-1935 La Grande del Bosco

Toponimo DBTR 2018 La Grande del Bosco

Edificio facente parte di un agglomerato

si	no
<input checked="" type="checkbox"/>	<input type="checkbox"/>



Epoca ante 1884-1893 (IGM primo impianto)

Tipologia Casa colonica

Elementi decorativi

Accessibilità

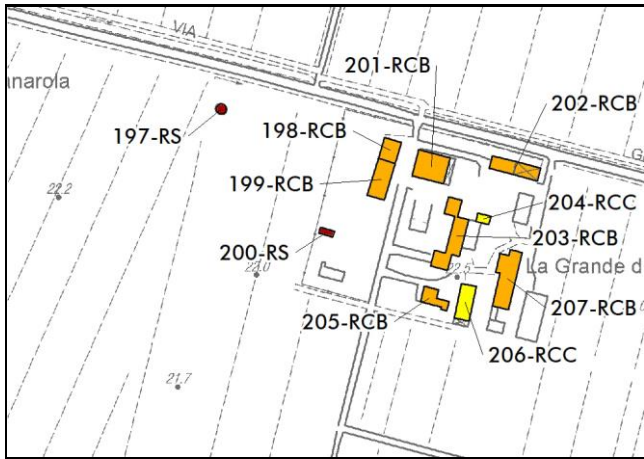
Strada provinciale o comunale	Strada privata asfaltata	Strada privata non asfaltata
<input checked="" type="checkbox"/>	<input type="checkbox"/>	<input type="checkbox"/>

Note L'edificio si trova nella località La Grande del Bosco. Si tratta di un fabbricato abitativo con una torre, connesso ad una seconda unità, chiaramente distinta. L'edificio fa parte di un nucleo.

Categoria d'intervento

V (D.Lgs. 42/2004)		RS	RC		
Prov. nto/Decl. ria	Ope Legis		RCA	RCB	RCC
<input type="checkbox"/>	<input type="checkbox"/>	<input type="checkbox"/>	<input type="checkbox"/>	<input checked="" type="checkbox"/>	<input type="checkbox"/>
					





Indirizzo via Guercinesca Est, 26/A

Rif. catastali Fig. 8, mapp. 94

Toponimo IGM 1884-1893

Toponimo IGM 1933-1935

Toponimo DBTR 2018 La Grande del Bosco

Edificio facente parte di un agglomerato
 si no



Epoca post 1933-1935 (IGM aggiornamento)

Tipologia Oratorio

Elementi decorativi


Accessibilità

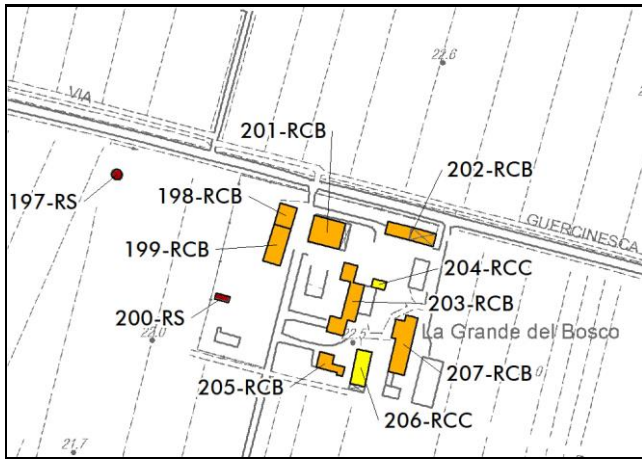
Strada provinciale o comunale	Strada privata asfaltata	Strada privata non asfaltata
<input checked="" type="checkbox"/>	<input type="checkbox"/>	<input type="checkbox"/>

Note L'edificio si trova nella località La Grande del Bosco. Si tratta di un piccolo oratorio che fa parte di un nucleo e compare successivamente alla rilevazione della cartografia dell'aggiornamento IGM del 1933-1935. Nel 2018 è indicato con il toponimo "La Grande del Bosco".

Categoria d'intervento

V (D.Lgs. 42/2004)		RS	RC		
Prov.nto/Decl.ria	Ope Legis		RCA	RCB	RCC
<input type="checkbox"/>	<input type="checkbox"/>	<input checked="" type="checkbox"/>	<input type="checkbox"/>	<input type="checkbox"/>	<input type="checkbox"/>





Indirizzo via Guercinesca Est, 26

Rif. catastali Fig. 8, mapp. 93, sub. 2/A

Toponimo IGM 1884-1893 La Grande del Bosco

Toponimo IGM 1933-1935 La Grande del Bosco

Toponimo DBTR 2018 La Grande del Bosco

Edificio facente parte di un agglomerato
 si no



Epoca ante 1884-1893 (IGM primo impianto)

Tipologia Stalla - fienile

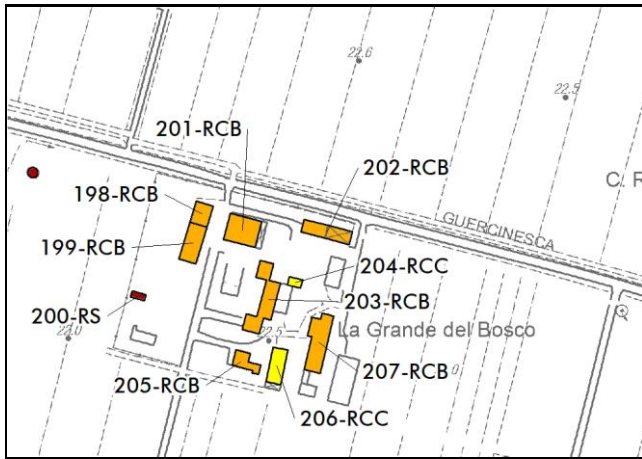
Elementi decorativi Scultura testa di mucca

Strada provinciale o comunale	Strada privata asfaltata	Strada privata non asfaltata
<input checked="" type="checkbox"/>	<input type="checkbox"/>	<input type="checkbox"/>

Note L'edificio si trova nella località La Grande del Bosco. Si tratta di una stalla-fienile con due sculture che rappresentano delle teste di mucca sul fronte principale. Il fabbricato fa parte di un nucleo. Si segnala la presenza di una macina con funzione decorativa sotto il porticato e nel giardino accanto.

V (D.Lgs. 42/2004)		RS	RC		
Prov. nto/Decl. ria	Ope Legis		RCA	RCB	RCC
<input type="checkbox"/>	<input type="checkbox"/>	<input type="checkbox"/>	<input type="checkbox"/>	<input checked="" type="checkbox"/>	<input type="checkbox"/>
■	■	■	■	■	■





Indirizzo via Guercinesca Est, 28-30

Rif. catastali Fg. 8, mapp. 8

Toponimo IGM 1884-1893

Toponimo IGM 1933-1935 La Grande del Bosco

Toponimo DBTR 2018 La Grande del Bosco

Edificio facente parte di un agglomerato

si	no
<input checked="" type="checkbox"/>	<input type="checkbox"/>



Epoca tra 1884-1893 (IGM primo impianto) e 1933-1935 (IGM aggiornamento)

Tipologia Casa di civile abitazione con servizi

Elementi decorativi

Accessibilità

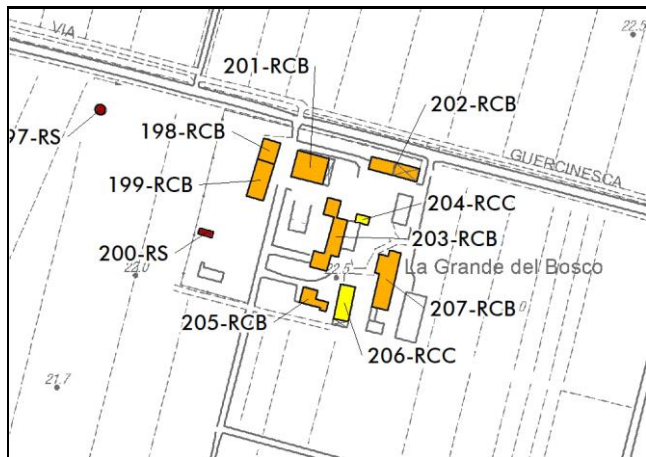
Strada provinciale o comunale	Strada privata asfaltata	Strada privata non asfaltata
<input checked="" type="checkbox"/>	<input type="checkbox"/>	<input type="checkbox"/>

Note L'edificio si trova nella località La Grande del Bosco. Si tratta di un fabbricato che fa parte di un nucleo e compare tra la rilevazione cartografica dell'IGM primo impianto e quella dell'aggiornamento dell'IGM 1933-1935 con il toponimo "La Grande del Bosco". L'edificio è costituito da due corpi, uno a destinazione abitativa e un fienile.

Categoria d'intervento

V (D.Lgs. 42/2004)		RS	RC		
Prov.nto/Decl.ria	Ope Legis		RCA	RCB	RCC
<input type="checkbox"/>	<input type="checkbox"/>	<input type="checkbox"/>	<input type="checkbox"/>	<input checked="" type="checkbox"/>	<input type="checkbox"/>
					





Indirizzo via Guercinesca Est, 32/A

Rif. catastali Fig. 8, mapp. 93, sub. 2/B

Toponimo IGM 1884-1893 La Grande del Bosco

Toponimo IGM 1933-1935 La Grande del Bosco

Toponimo DBTR 2018 La Grande del Bosco

Edificio facente parte di un agglomerato
 si no



Epoca ante 1884-1893 (IGM primo impianto)

Tipologia Casa colonica a elementi disgiunti

Elementi decorativi

Accessibilità

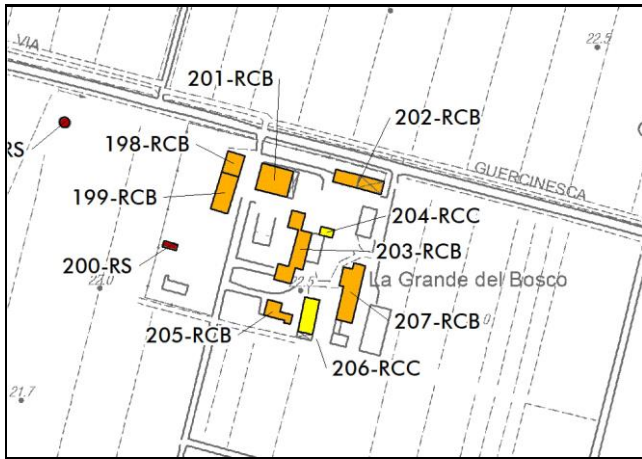
Strada provinciale o comunale	Strada privata asfaltata	Strada privata non asfaltata
<input checked="" type="checkbox"/>	<input type="checkbox"/>	<input type="checkbox"/>

Note L'edificio si trova nella località La Grande del Bosco. Si tratta di una casa colonica con un corpo centrale più alto rispetto alle due parti laterali. Nel tempo nella parte retrostante sono state effettuate delle aggiunte. Il fabbricato fa parte di un nucleo.

Categoria d'intervento

V (D.Lgs. 42/2004)		RS	RC		
Prov.nto/Decl.ria	Ope Legis		RCA	RCB	RCC
<input type="checkbox"/>	<input type="checkbox"/>	<input type="checkbox"/>	<input type="checkbox"/>	<input checked="" type="checkbox"/>	<input type="checkbox"/>





Indirizzo via Guercinesca Est, 32

Rif. catastali Fg. 8, mapp. 93, sub. 2/B

Toponimo IGM 1884-1893 La Grande del Bosco

Toponimo IGM 1933-1935 La Grande del Bosco

Toponimo DBTR 2018 La Grande del Bosco

Edificio facente parte di un agglomerato

si	no
<input checked="" type="checkbox"/>	<input type="checkbox"/>



Epoca ante 1884-1893 (IGM primo impianto)

Tipologia Edificio specialistico

Elementi decorativi

Accessibilità

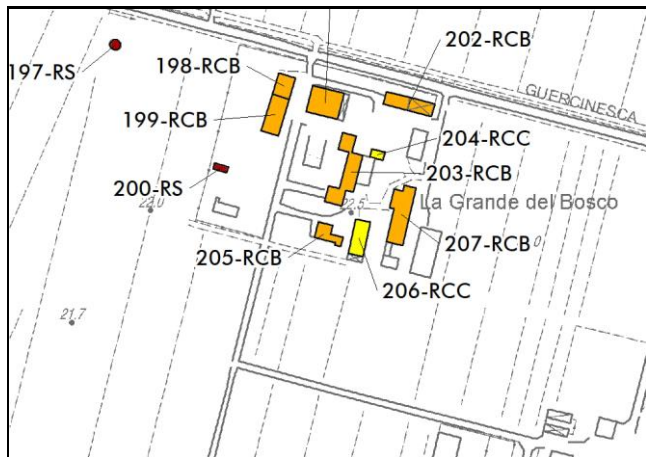
Strada provinciale o comunale	Strada privata asfaltata	Strada privata non asfaltata
<input checked="" type="checkbox"/>	<input type="checkbox"/>	<input type="checkbox"/>

Note Il fabbricato fa parte di un nucleo.

Categoria d'intervento

V (D.Lgs. 42/2004)		RS	RC		
Prov. nto/Decl. ria	Ope Legis		RCA	RCB	RCC
<input type="checkbox"/>	<input type="checkbox"/>	<input type="checkbox"/>	<input type="checkbox"/>	<input type="checkbox"/>	<input checked="" type="checkbox"/>
					





Indirizzo via Guercinesca Est, 34

Rif. catastali Fg. 8, mapp. 11

Toponimo IGM 1884-1893 La Grande del Bosco

Toponimo IGM 1933-1935 La Grande del Bosco

Toponimo DBTR 2018 La Grande del Bosco

Edificio facente parte di un agglomerato

si	no
<input checked="" type="checkbox"/>	<input type="checkbox"/>



Epoca ante 1884-1893 (IGM primo impianto)

Tipologia Casa civile abitazione

Elementi decorativi

Accessibilità

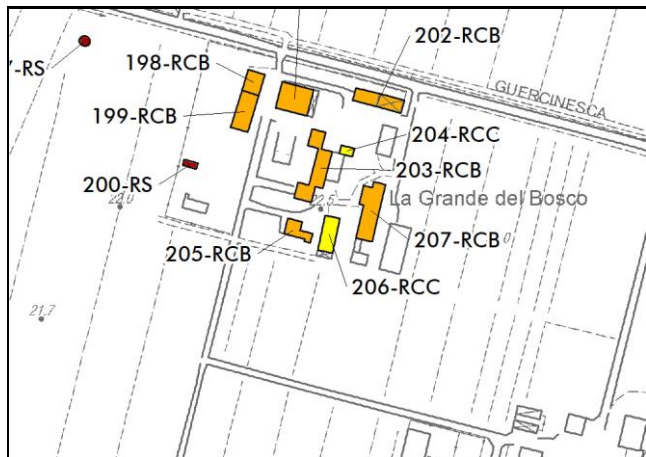
Strada provinciale o comunale	Strada privata asfaltata	Strada privata non asfaltata
<input checked="" type="checkbox"/>	<input type="checkbox"/>	<input type="checkbox"/>

Note L'edificio si trova nella località La Grande del Bosco. Si tratta di un fabbricato costituito da 2 corpi a differenti altezze, uno a funzione abitativa e un deposito. L'edificio fa parte parte di un nucleo.

Categoria d'intervento

V (D.Lgs. 42/2004)		RS	RC		
Prov. nto/Decl. ria	Ope Legis		RCA	RCB	RCC
<input type="checkbox"/>	<input type="checkbox"/>	<input type="checkbox"/>	<input type="checkbox"/>	<input checked="" type="checkbox"/>	<input type="checkbox"/>
					





Indirizzo via Guercinesca Est, 34/A

Rif. catastali Fg. 8, mapp. 93, sub. 2/C

Toponimo IGM 1884-1893 La Grande del Bosco

Toponimo IGM 1933-1935 La Grande del Bosco

Toponimo DBTR 2018 La Grande del Bosco

Edificio facente parte di un agglomerato

si	no
<input checked="" type="checkbox"/>	<input type="checkbox"/>



Epoca ante 1884-1893 (IGM primo impianto)

Tipologia Barchessa

Elementi decorativi

Accessibilità

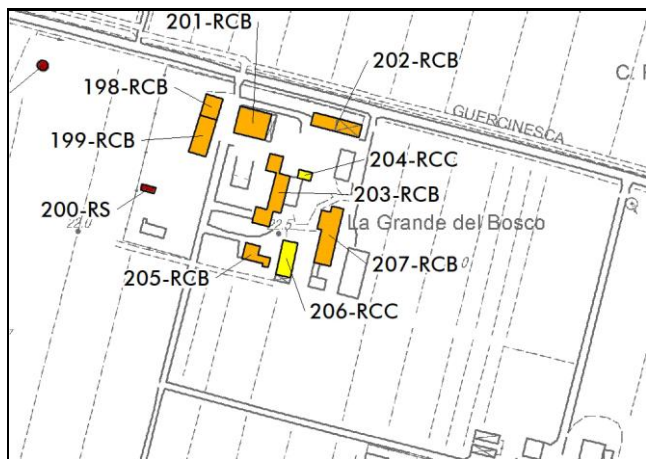
Strada provinciale o comunale	Strada privata asfaltata	Strada privata non asfaltata
<input checked="" type="checkbox"/>	<input type="checkbox"/>	<input type="checkbox"/>

Note L'edificio si trova nella località La Grande del Bosco. Si tratta di un fabbricato caratterizzato da una porta che divide l'abitazione dalla stalla-fienile. L'edificio fa parte di un nucleo.

Categoria d'intervento

V (D.Lgs. 42/2004)		RS	RC		
Prov.nto/Decl.ria	Ope Legis		RCA	RCB	RCC
<input type="checkbox"/>	<input type="checkbox"/>	<input type="checkbox"/>	<input type="checkbox"/>	<input type="checkbox"/>	<input checked="" type="checkbox"/>
					





Indirizzo via Guercinesca Est, 34/B

Rif. catastali Fg. 8, mapp. 93, sub. 2/D

Toponimo IGM 1884-1893

Toponimo IGM 1933-1935

Toponimo DBTR 2018 La Grande del Bosco

Edificio facente parte di un agglomerato

si	no
<input checked="" type="checkbox"/>	<input type="checkbox"/>



Epoca post 1933-1935 (IGM aggiornamento)

Tipologia Stalla - fienile

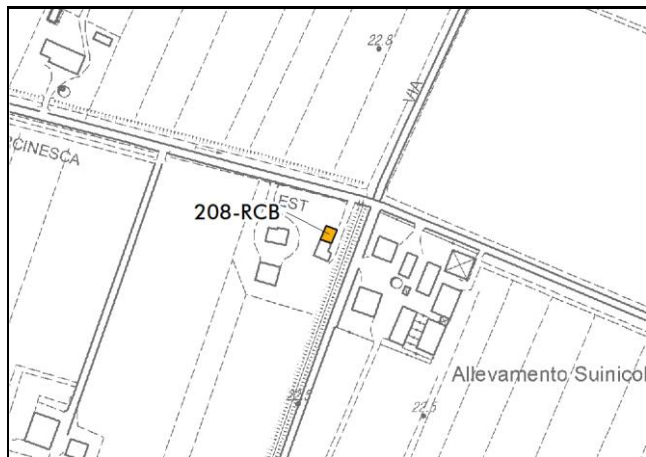
Elementi decorativi

	Strada provinciale o comunale	Strada privata asfaltata	Strada privata non asfaltata
	<input checked="" type="checkbox"/>	<input type="checkbox"/>	<input type="checkbox"/>

Note L'edificio si trova nella località La Grande del Bosco. Si tratta di una stalla a cui è stato aggiunto un nuovo corpo come ampliamento e collegamento con l'edificio adiacente. Il fabbricato fa parte di un nucleo e compare successivamente alla rilevazione della cartografia dell'aggiornamento IGM del 1933-1935. Nel 2018 è indicato con il toponimo "La Grande del Bosco". Si segnala la presenza di una ciminiera, appartenente nel passato a una probabile fornace.

	V (D.Lgs. 42/2004)	RS	RC		
Prov. nto/Decl. ria	Ope Legis		RCA	RCB	RCC
<input type="checkbox"/>	<input type="checkbox"/>	<input type="checkbox"/>	<input type="checkbox"/>	<input checked="" type="checkbox"/>	<input type="checkbox"/>
<input type="checkbox"/>	<input type="checkbox"/>	<input type="checkbox"/>	<input type="checkbox"/>	<input checked="" type="checkbox"/>	<input type="checkbox"/>





Indirizzo via Guercinesca Est, 100

Rif. catastali Fg. 8, mapp. 43, sub. 5

Toponimo IGM 1884-1893

Toponimo IGM 1933-1935 F.ta La Grande

Toponimo DBTR 2018

Edificio facente parte di un agglomerato

si	no
<input checked="" type="checkbox"/>	<input type="checkbox"/>



Epoca tra 1884-1893 (IGM primo impianto) e 1933-1935 (IGM aggiornamento)

Tipologia Edificio specialistico

Elementi decorativi Scritta "La Grande" sul fronte

Accessibilità

Strada provinciale o comunale	Strada privata asfaltata	Strada privata non asfaltata
<input checked="" type="checkbox"/>	<input type="checkbox"/>	<input type="checkbox"/>

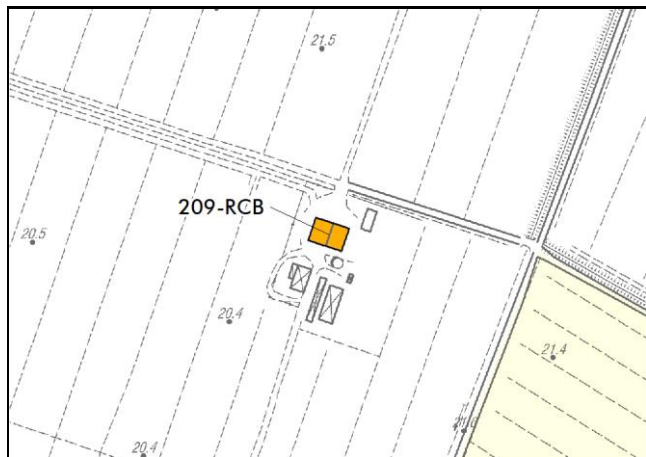
Note

L'edificio si trova su via Guercinesca e si tratta di un ex casello ferroviario. Ora è utilizzato come civile abitazione e sul fronte è presente ancora la scritta "La Grande", probabilmente il nome della stazione. L'edificio compare tra la rilevazione cartografica dell'IGM primo impianto e quella dell'aggiornamento dell'IGM 1933-1935 con il toponimo "F.ta La Grande". Nel 2018 non compare alcun toponimo. Il fabbricato fa parte di un nucleo.

Categoria d'intervento

V (D.Lgs. 42/2004)		RS	RC		
Prov.nto/Decl.ria	Ope Legis		RCA	RCB	RCC
<input type="checkbox"/>	<input type="checkbox"/>	<input type="checkbox"/>	<input type="checkbox"/>	<input checked="" type="checkbox"/>	<input type="checkbox"/>
					





Indirizzo via Guercinesca Est, 104

Rif. catastali Fig. 18, mapp. 6, sub. 3-4-8

Toponimo IGM 1884-1893

Toponimo IGM 1933-1935

Toponimo DBTR 2018

Edificio facente parte di un agglomerato

si	no
<input checked="" type="checkbox"/>	<input type="checkbox"/>



Epoca post 1933-1935 (IGM aggiornamento)

Tipologia Casa colonica

Elementi decorativi

Accessibilità


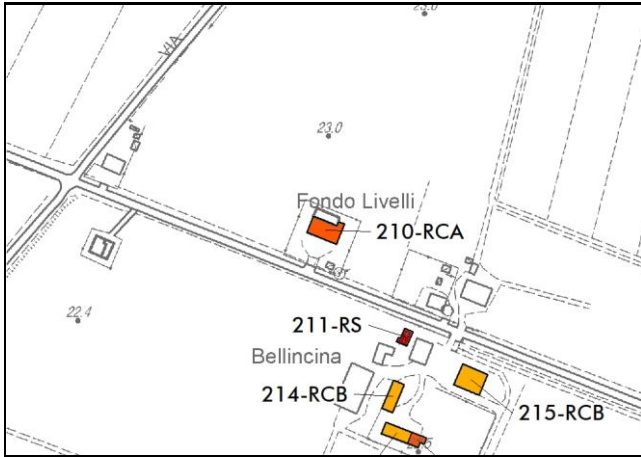
Strada provinciale o comunale	Strada privata asfaltata	Strada privata non asfaltata
<input type="checkbox"/>	<input type="checkbox"/>	<input checked="" type="checkbox"/>

Note
 L'edificio si trova su via Guercinesca. Si tratta di una casa colonica con una porta centrale e una sovrastante torre. Il fabbricato fa parte di un nucleo ed è successivo all'aggiornamento della cartografia IGM 1933-1935. Non è presente alcun toponimo.

Categoria d'intervento

V (D.Lgs. 42/2004)		RS	RC		
Prov.nto/Decl.ria	Ope Legis		RCA	RCB	RCC
<input type="checkbox"/>	<input type="checkbox"/>	<input type="checkbox"/>	<input type="checkbox"/>	<input checked="" type="checkbox"/>	<input type="checkbox"/>
					





Indirizzo via Guercinesca Est, 147

Rif. catastali Fg. 12, mapp. 8

Toponimo IGM 1884-1893

Toponimo IGM 1933-1935 Scuola

Toponimo DBTR 2018 Fondo Livelli

Edificio facente parte di un agglomerato

si	no
<input type="checkbox"/>	<input checked="" type="checkbox"/>

Epoca tra 1884-1893 (IGM primo impianto) e 1933-1935 (IGM aggiornamento)

Tipologia Scuola

Elementi decorativi

Strada provinciale o comunale	Strada privata asfaltata	Strada privata non asfaltata
<input checked="" type="checkbox"/>	<input type="checkbox"/>	<input type="checkbox"/>

Note L'edificio si trova su via Guercinesca . Si tratta di una scuola. L'edificio compare tra la rilevazione cartografica dell'IGM primo impianto e quella dell'aggiornamento dell'IGM 1933-1935 con il toponimo "Scuola", sostituito nel 2018 dal toponimo "Fondo Livelli".

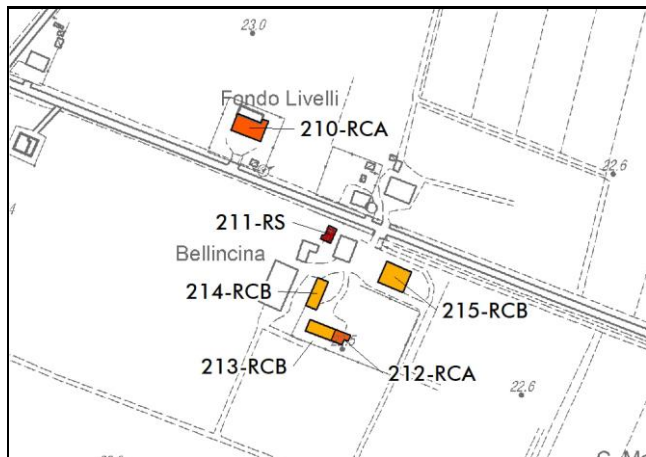
Categoria d'intervento

V (D.Lgs. 42/2004)		RS	RC		
Prov.nto/Decl.ria	Ope Legis		RCA	RCB	RCC
<input type="checkbox"/>	<input type="checkbox"/>	<input type="checkbox"/>	<input checked="" type="checkbox"/>	<input type="checkbox"/>	<input type="checkbox"/>
■	■	■	■	■	■



Comune di NONANTOLA
PUG - Piano Urbanistico Generale
CLASSIFICAZIONE DEGLI EDIFICI
DI INTERESSE CULTURALE, STORICO-ARCHITETTONICO E TESTIMONIALE

Scheda n. 211



Indirizzo via Guercinesca Est, s.n.c.

Rif. catastali Fg. 11, mapp. 5

Toponimo IGM 1884-1893 Bellincina

Toponimo IGM 1933-1935 Bellincina

Toponimo DBTR 2018 Bellincina

Edificio facente parte di un agglomerato

si	no
<input checked="" type="checkbox"/>	<input type="checkbox"/>



Epoca ante 1884-1893 (IGM primo impianto)

Tipologia Oratorio

Elementi decorativi

Accessibilità

Strada provinciale o comunale	Strada privata asfaltata	Strada privata non asfaltata
<input checked="" type="checkbox"/>	<input type="checkbox"/>	<input type="checkbox"/>

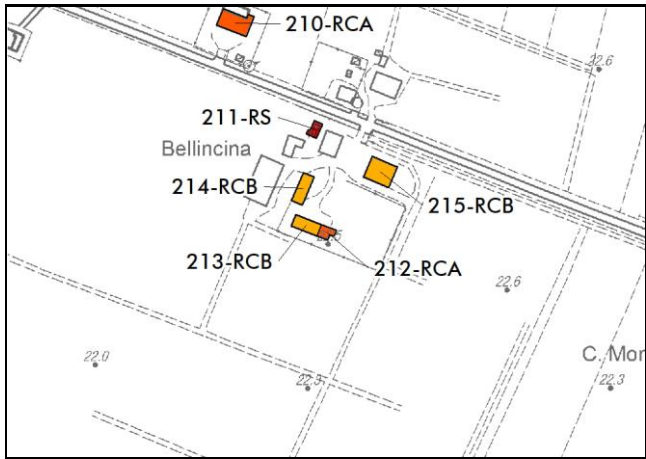
Note

L'edificio si trova su via Guercinesca, la strada che porta a Bomporto. Si tratta di un oratorio con la facciata verso il fronte strada a rischio crollo. Il fabbricato fa parte di un nucleo e risulta anche nella tavola 1.1.5 del PTCP di Nonantola del 2009, indicato come struttura di interesse storico testimoniale con la lettera: G = Oratorio. Inoltre nella stessa tavola si segnala la presenza di un tabernacolo indicato con: M = Tabernacolo.

Categoria d'intervento

V (D.Lgs. 42/2004)		RS	RC		
Prov.nto/Decl.ria	Ope Legis		RCA	RCB	RCC
<input type="checkbox"/>	<input type="checkbox"/>	<input checked="" type="checkbox"/>	<input type="checkbox"/>	<input type="checkbox"/>	<input type="checkbox"/>
					





Indirizzo via Guercinesca Est, 158/1

Rif. catastali Fg. 11, mapp. 11

Toponimo IGM 1884-1893 Bellincina

Toponimo IGM 1933-1935 Bellincina

Toponimo DBTR 2018 Bellincina

Edificio facente parte di un agglomerato
 si no



Epoca ante 1884-1893 (IGM primo impianto)

Tipologia Villa padronale

Elementi decorativi frammenti di lapidi sepolcrali della famiglia Bellincini risalenti al secolo XVII(?) murate alla base della torre

Accessibilità

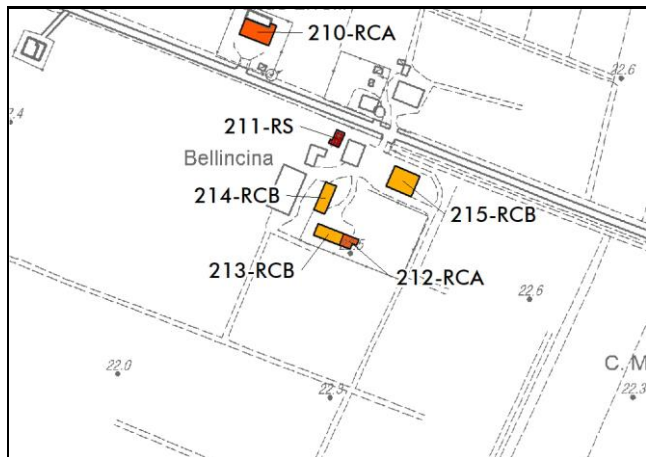
Strada provinciale o comunale	Strada privata asfaltata	Strada privata non asfaltata
<input checked="" type="checkbox"/>	<input type="checkbox"/>	<input type="checkbox"/>

Note La Torre oggetto della presente scheda è addossata ad una villa padronale posta su via Guercinesca, la strada che porta a Bomporto. Il fabbricato fa parte di un nucleo che comprende più edifici.

Categoria d'intervento

V (D.Lgs. 42/2004)		RS	RC		
Prov. nto/Decl. ria	Ope Legis		RCA	RCB	RCC
<input type="checkbox"/>	<input type="checkbox"/>	<input type="checkbox"/>	<input checked="" type="checkbox"/>	<input type="checkbox"/>	<input type="checkbox"/>





Indirizzo via Guercinesca Est, 158/1

Rif. catastali Fig. 11, mapp. 11

Toponimo IGM 1884-1893 Bellincina

Toponimo IGM 1933-1935 Bellincina

Toponimo DBTR 2018 Bellincina

Edificio facente parte di un agglomerato

si	no
<input checked="" type="checkbox"/>	<input type="checkbox"/>



Epoca ante 1884-1893 (IGM primo impianto)

Tipologia Villa padronale

Elementi decorativi frammenti di lapidi sepolcrali della famiglia Bellincini risalenti al secolo XVII(?) murate alla base della torre

Accessibilità

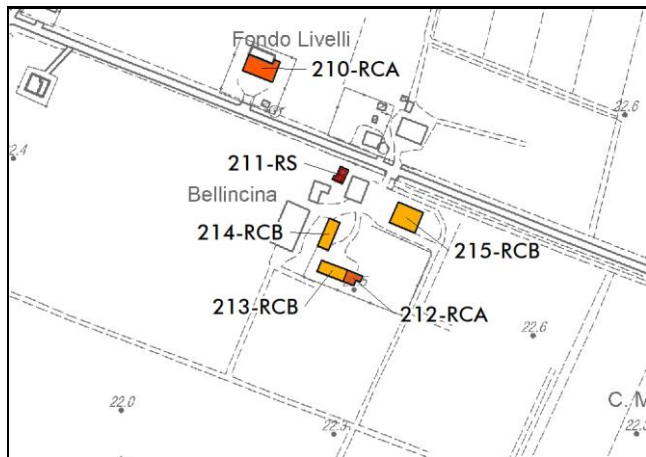
Strada provinciale o comunale	Strada privata asfaltata	Strada privata non asfaltata
<input checked="" type="checkbox"/>	<input type="checkbox"/>	<input type="checkbox"/>

Note L'edificio è una villa padronale con annessa torre (vedi scheda precedente), su via Guercinesca, la strada che porta a Bomporto. Il fabbricato fa parte di un nucleo che comprende più edifici.

Categoria d'intervento

V (D.Lgs. 42/2004)		RS	RC		
Prov.nto/Decl.ria	Ope Legis		RCA	RCB	RCC
<input type="checkbox"/>	<input type="checkbox"/>	<input type="checkbox"/>	<input type="checkbox"/>	<input checked="" type="checkbox"/>	<input type="checkbox"/>
					





Indirizzo via Guercinesca Est, 158

Rif. catastali Fig. 11, mapp. 58

Toponimo IGM 1884-1893

Toponimo IGM 1933-1935

Toponimo DBTR 2018 Bellincina

Edificio facente parte di un agglomerato
 si no



Epoca post 1933-1935 (IGM aggiornamento)

Tipologia Casa civile abitazione

Elementi decorativi inferriate in legno e architrave lignea

Accessibilità

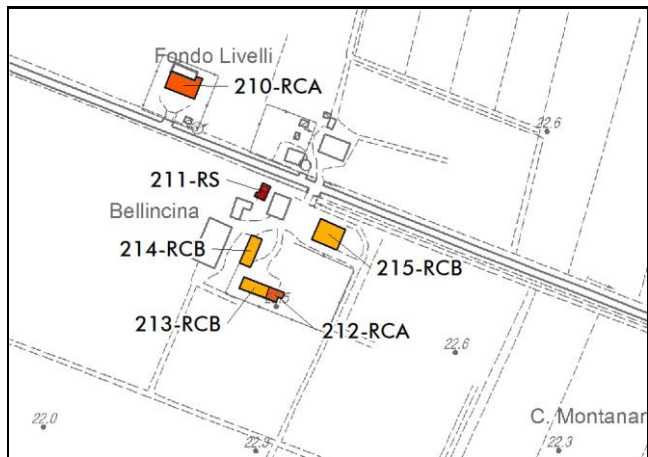
Strada provinciale o comunale	Strada privata asfaltata	Strada privata non asfaltata
<input checked="" type="checkbox"/>	<input type="checkbox"/>	<input type="checkbox"/>

Note L'edificio si trova su via Guercinesca, la strada che porta a Bomporto. Il fabbricato fa parte di un nucleo e si tratta di una civile abitazione, successiva all'aggiornamento della cartografia IGM 1933-1935, indicato nel 2018 con il toponimo "Bellincina".

Categoria d'intervento

V (D.Lgs. 42/2004)		RS	RC		
Prov.nto/Decl.ria	Ope Legis		RCA	RCB	RCC
<input type="checkbox"/>	<input type="checkbox"/>	<input type="checkbox"/>	<input type="checkbox"/>	<input checked="" type="checkbox"/>	<input type="checkbox"/>





Indirizzo via Guercinesca Est, 154/B

Rif. catastali Fig. 11, mapp. 57

Toponimo IGM 1884-1893 Bellincina

Toponimo IGM 1933-1935 Bellincina

Toponimo DBTR 2018 Bellincina

Edificio facente parte di un agglomerato
 si no



Epoca ante 1884-1893 (IGM primo impianto)

Tipologia Stalla - fienile

Elementi decorativi targa devozionale in cotto del XIX secolo raffigurante S. Vincenzo Ferrer murata sulla facciata

Accessibilità

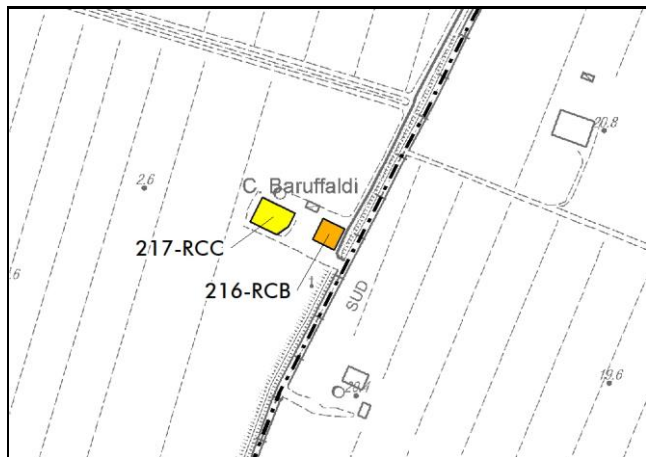
Strada provinciale o comunale	Strada privata asfaltata	Strada privata non asfaltata
<input checked="" type="checkbox"/>	<input type="checkbox"/>	<input type="checkbox"/>

Note L'edificio si trova su via Guercinesca, la strada che porta a Bomporto. Si tratta di una stalla-fienile e fa parte di un nucleo.

Categoria d'intervento

V (D.Lgs. 42/2004)		RS	RC		
Prov. nto/Decl. ria	Ope Legis		RCA	RCB	RCC
<input type="checkbox"/>	<input type="checkbox"/>	<input type="checkbox"/>	<input type="checkbox"/>	<input checked="" type="checkbox"/>	<input type="checkbox"/>





Indirizzo via Muzza Sud, 70/A

Rif. catastali Fg. 13, mapp 67, sub. 2-3

Toponimo IGM 1884-1893 La Cascina

Toponimo IGM 1933-1935 La Cascina

Toponimo DBTR 2018 Casa Baruffaldi

Edificio facente parte di un agglomerato

si	no
<input checked="" type="checkbox"/>	<input type="checkbox"/>



Epoca ante 1884-1893 (IGM primo impianto)

Tipologia Casa colonica

Elementi decorativi

Accessibilità

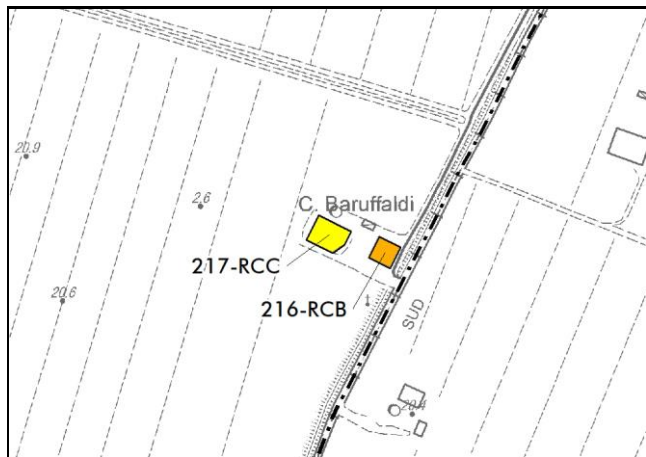
Strada provinciale o comunale	Strada privata asfaltata	Strada privata non asfaltata
<input checked="" type="checkbox"/>	<input type="checkbox"/>	<input type="checkbox"/>

Note L'edificio si trova su via Muzza. Il toponimo "La Cascina" che compare tra la rilevazione cartografica dell'IGM primo impianto e quella dell'aggiornamento dell'IGM 1933-1935 viene sostituito nel 2018 con "Casa Baruffaldi". Il fabbricato è una casa colonica e fa parte di un nucleo.

Categoria d'intervento

V (D.Lgs. 42/2004)		RS	RC		
Prov.nto/Decl.ria	Ope Legis		RCA	RCB	RCC
<input type="checkbox"/>	<input type="checkbox"/>	<input type="checkbox"/>	<input type="checkbox"/>	<input checked="" type="checkbox"/>	<input type="checkbox"/>
					





Indirizzo via Muzza Sud, 70/C

Rif. catastali Fg. 13, mapp 67, sub. 4/A

Toponimo IGM 1884-1893 La Cascina

Toponimo IGM 1933-1935 La Cascina

Toponimo DBTR 2018 Casa Baruffaldi

Edificio facente parte di un agglomerato

si	no
<input checked="" type="checkbox"/>	<input type="checkbox"/>



Epoca ante 1884-1893 (IGM primo impianto)

Tipologia Stalla - fienile

Elementi decorativi

Accessibilità

Strada provinciale o comunale	Strada privata asfaltata	Strada privata non asfaltata
<input checked="" type="checkbox"/>	<input type="checkbox"/>	<input type="checkbox"/>

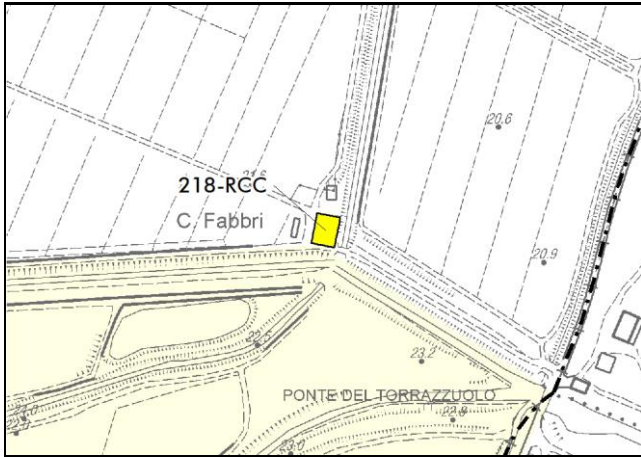
Note

L'edificio si trova su via Muzza. Il toponimo "La Cascina" che compare sia nella rilevazione cartografica dell'IGM primo impianto che in quello dell'aggiornamento dell'IGM 1933-1935 viene sostituito nel 2018 con "Casa Baruffaldi". Il fabbricato è una stalla-fienile che è stata ristrutturata e fa parte di un nucleo.

Categoria d'intervento

V (D.Lgs. 42/2004)		RS	RC		
Prov.nto/Decl.ria	Ope Legis		RCA	RCB	RCC
<input type="checkbox"/>	<input type="checkbox"/>	<input type="checkbox"/>	<input type="checkbox"/>	<input type="checkbox"/>	<input checked="" type="checkbox"/>
					





Indirizzo via Caselle, 60

Rif. catastali Fg. 22, mapp. 41

Toponimo IGM 1884-1893 Ca' della Veza

Toponimo IGM 1933-1935 Ca' della Veza

Toponimo DBTR 2018 Casa Fabbri

Edificio facente parte di un agglomerato

si	no
<input checked="" type="checkbox"/>	<input type="checkbox"/>



Epoca ante 1884-1893 (IGM primo impianto)

Tipologia Barchessa

Elementi decorativi

Accessibilità

Strada provinciale o comunale	Strada privata asfaltata	Strada privata non asfaltata
<input checked="" type="checkbox"/>	<input type="checkbox"/>	<input type="checkbox"/>

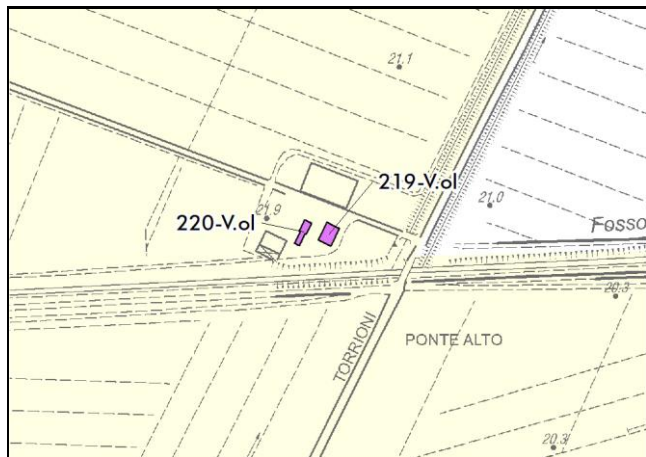
Note

L'edificio si trova su via Caselle. Il toponimo "Ca' della Veza" che compare sia nell'IGM di primo impianto che tra la rilevazione cartografica dell'IGM primo impianto e quella dell'aggiornamento dell'IGM 1933-1935 viene sostituito nel 2018 con "Casa Fabbri". L'edificio è una barchessa che è stata ristrutturata con una evidente sopraelevazione di un corpo centrale. Attualmente è utilizzata come rimessa. Il fabbricato fa parte di un nucleo.

Categoria d'intervento

V (D.Lgs. 42/2004)		RS	RC		
Prov.nto/Decl.ria	Ope Legis		RCA	RCB	RCC
<input type="checkbox"/>	<input type="checkbox"/>	<input type="checkbox"/>	<input type="checkbox"/>	<input type="checkbox"/>	<input checked="" type="checkbox"/>
■	■	■	■	■	■





Indirizzo via Due Torrioni, 41

Rif. catastali Fg. 21, mapp. 5

Toponimo IGM 1884-1893

Toponimo IGM 1933-1935

Toponimo DBTR 2018

Edificio facente parte di un agglomerato

si	no
<input checked="" type="checkbox"/>	<input type="checkbox"/>



Epoca post 1933-1935 (IGM aggiornamento)

Tipologia Casa colonica

Elementi decorativi

Accessibilità

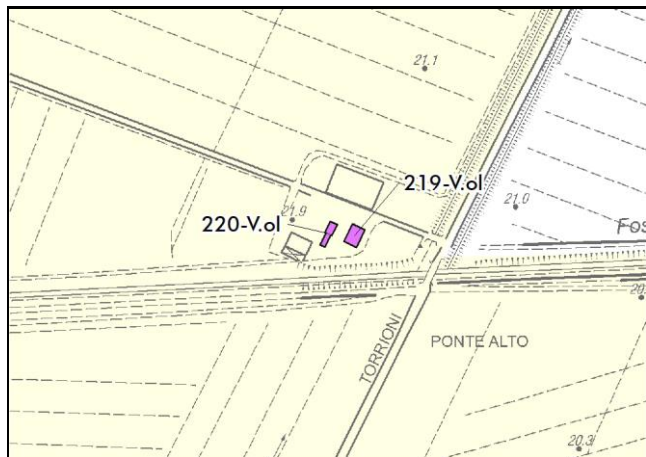
Strada provinciale o comunale	Strada privata asfaltata	Strada privata non asfaltata
<input checked="" type="checkbox"/>	<input type="checkbox"/>	<input type="checkbox"/>

Note L'edificio si trova all'interno del tenimento della Partecipanza Agraria di nonantola . Si tratta di una casa colonica. L'edificio compare successivamente alla rilevazione cartografica dell'aggiornamento dell'IGM 1933-1935 fa parte di un nucleo denominato "Casa della Guardia"

Categoria d'intervento

V (D.Lgs. 42/2004)		RS	RC		
Prov.nto/Decl.ria	Ope Legis		RCA	RCB	RCC
<input type="checkbox"/>	<input checked="" type="checkbox"/>	<input type="checkbox"/>	<input type="checkbox"/>	<input type="checkbox"/>	<input type="checkbox"/>
					





Indirizzo via Due Torrioni, 41/A

Rif. catastali Fg. 21, mapp. 4

Toponimo IGM 1884-1893

Toponimo IGM 1933-1935

Toponimo DBTR 2018

Edificio facente parte di un agglomerato

si	no
<input checked="" type="checkbox"/>	<input type="checkbox"/>

Epoca post 1933-1935 (IGM aggiornamento)

Tipologia Stalla - fienile

Elementi decorativi

Accessibilità

Strada provinciale o comunale	Strada privata asfaltata	Strada privata non asfaltata
<input checked="" type="checkbox"/>	<input type="checkbox"/>	<input type="checkbox"/>

Note

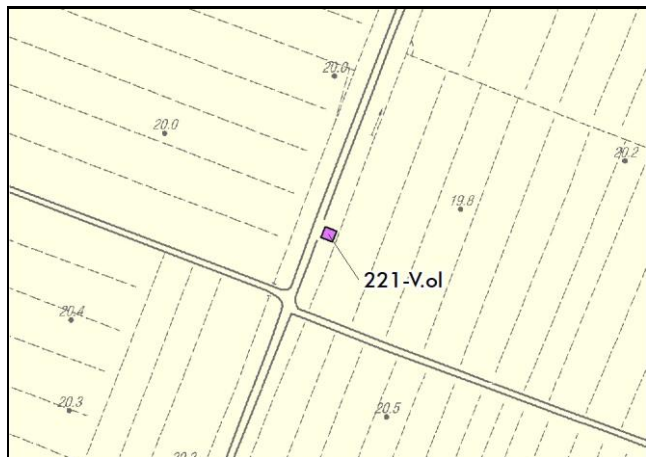
L'edificio si trova all'interno del tenimento della Partecipanza Agraria di nonantola . Si tratta di una stalla con contiguo ricovero attrezzi. L'edificio compare successivamente alla rilevazione cartografica dell'aggiornamento dell'IGM 1933-1935 fa parte di un nucleo denominato "Casa della Guardia".

Categoria d'intervento

V (D.Lgs. 42/2004)		RS	RC		
Prov.nto/Decl.ria	Ope Legis		RCA	RCB	RCC
<input type="checkbox"/>	<input checked="" type="checkbox"/>	<input type="checkbox"/>	<input type="checkbox"/>	<input type="checkbox"/>	<input type="checkbox"/>
					







Indirizzo Partecipanza Agraria, s.n.c.

Rif. catastali Fg. 20, mapp. 1

Toponimo IGM 1884-1893 Fontana del Bosco

Toponimo IGM 1933-1935

Toponimo DBTR 2018

Edificio facente parte di un agglomerato
 si no



Epoca tra 1884-1893 (IGM primo impianto) e 1933-1935 (IGM aggiornamento)

Tipologia Barchessa

Elementi decorativi

Accessibilità

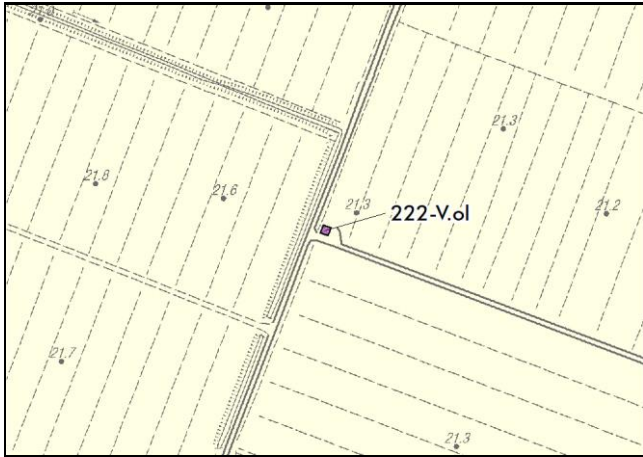
Strada provinciale o comunale	Strada privata asfaltata	Strada privata non asfaltata
<input type="checkbox"/>	<input checked="" type="checkbox"/>	<input type="checkbox"/>

Note
 L'edificio si trova all'interno del tenimento della Partecipanza Agraria di nonantola . Si tratta di una barchessa denominata "Barchessa Grande". L'edificio compare tra la rilevazione cartografica dell'aggiornamento dell'IGM 1933-1935 senza toponimo.
 In precedenza, nella rilevazione cartografica dell'IGM primo impianto, era presente il solo pozzo col toponimo Fontana del Bosco

Categoria d'intervento

V (D.Lgs. 42/2004)		RS	RC		
Prov.nto/Decl.ria	Ope Legis		RCA	RCB	RCC
<input type="checkbox"/>	<input checked="" type="checkbox"/>	<input type="checkbox"/>	<input type="checkbox"/>	<input type="checkbox"/>	<input type="checkbox"/>





Indirizzo Partecipanza Agraria, s.n.c.

Rif. catastali Fg. 19, mapp. 2

Toponimo IGM 1884-1893

Toponimo IGM 1933-1935

Toponimo DBTR 2018

Edificio facente parte di un agglomerato
 si no



Epoca tra 1884-1893 (IGM primo impianto) e 1933-1935 (IGM aggiornamento)

Tipologia Barchessa

Elementi decorativi

Accessibilità

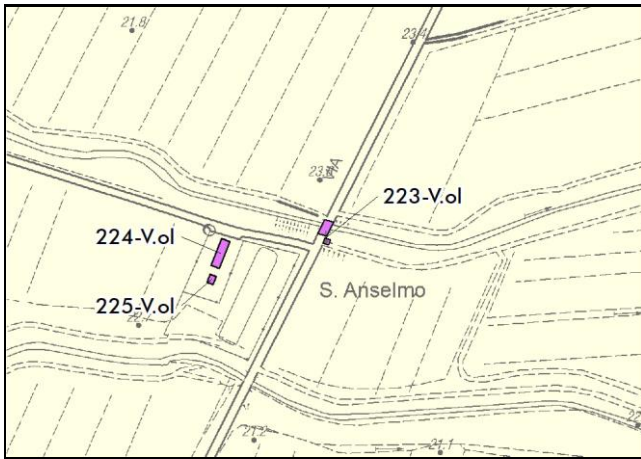
Strada provinciale o comunale	Strada privata asfaltata	Strada privata non asfaltata
<input type="checkbox"/>	<input type="checkbox"/>	<input checked="" type="checkbox"/>

Note L'edificio si trova all'interno del tenimento della Partecipanza Agraria di nonantola . Si tratta di una barchessa denominata "Barchessa Gatti". L'edificio compare tra la rilevazione cartografica dell'aggiornamento dell'IGM 1933-1935 senza toponimo.

Categoria d'intervento

V (D.Lgs. 42/2004)		RS	RC		
Prov. nto/Decl. ria	Ope Legis		RCA	RCB	RCC
<input type="checkbox"/>	<input checked="" type="checkbox"/>	<input type="checkbox"/>	<input type="checkbox"/>	<input type="checkbox"/>	<input type="checkbox"/>





Indirizzo via Due Torrioni, s.n.c.

Rif. catastali Fg. 28, mapp. 3

Toponimo IGM 1884-1893

Toponimo IGM 1933-1935

Toponimo DBTR 2018

Edificio facente parte di un agglomerato

si	no
<input checked="" type="checkbox"/>	<input type="checkbox"/>



Epoca post 1933-1935 (IGM aggiornamento)

Tipologia Colonna votiva - Maestà

Elementi decorativi

Accessibilità

Strada provinciale o comunale	Strada privata asfaltata	Strada privata non asfaltata
<input checked="" type="checkbox"/>	<input type="checkbox"/>	<input type="checkbox"/>

Note

L'edificio si trova all'interno del tenimento della Partecipanza Agraria di nonantola . Si tratta di una colonna votiva a faccia a vista con un edicola per la statua di Sant'Anselmo fondatore del monastero di Nonantola nell'VIII secolo. L'edificio compare successivamente nella rilevazione cartografica dell'aggiornamento dell'IGM 1933-1935 , non è presente alcun toponimo.

Categoria d'intervento

V (D.Lgs. 42/2004)		RS	RC		
Prov.nto/Decl.ria	Ope Legis		RCA	RCB	RCC
<input type="checkbox"/>	<input checked="" type="checkbox"/>	<input type="checkbox"/>	<input type="checkbox"/>	<input type="checkbox"/>	<input type="checkbox"/>
					





Indirizzo vicinale Stradello Prati, 80-82-82/1-82/2

Rif. catastali Fg. 27, mapp. 6, sub. 4-5-6-7

Toponimo IGM 1884-1893

Toponimo IGM 1933-1935

Toponimo DBTR 2018

Edificio facente parte di un agglomerato

si	no
<input checked="" type="checkbox"/>	<input type="checkbox"/>



Epoca post 1933-1935 (IGM aggiornamento)

Tipologia Casa colonica

Elementi decorativi

Accessibilità

Strada provinciale o comunale	Strada privata asfaltata	Strada privata non asfaltata
<input type="checkbox"/>	<input type="checkbox"/>	<input checked="" type="checkbox"/>

Note L'edificio si trova all'interno del tenimento della Partecipanza Agraria di nonantola . Si tratta di una casa colonica. L'edificio compare successivamente alla rilevazione cartografica dell'aggiornamento dell'IGM 1933-1935 fa parte di un nucleo denominato "Casa del Canale".

Categoria d'intervento

V (D.Lgs. 42/2004)		RS	RC		
Prov.nto/Decl.ria	Ope Legis		RCA	RCB	RCC
<input type="checkbox"/>	<input checked="" type="checkbox"/>	<input type="checkbox"/>	<input type="checkbox"/>	<input type="checkbox"/>	<input type="checkbox"/>





Indirizzo vicinale Stradello Prati, 82/A

Rif. catastali Fg. 27, mapp. 6, sub. 3

Toponimo IGM 1884-1893

Toponimo IGM 1933-1935

Toponimo DBTR 2018

Edificio facente parte di un agglomerato
 si no

Epoca post 1933-1935 (IGM aggiornamento)

Tipologia Stalla - fienile

Elementi decorativi

Accessibilità

Strada provinciale o comunale	Strada privata asfaltata	Strada privata non asfaltata
<input type="checkbox"/>	<input type="checkbox"/>	<input checked="" type="checkbox"/>

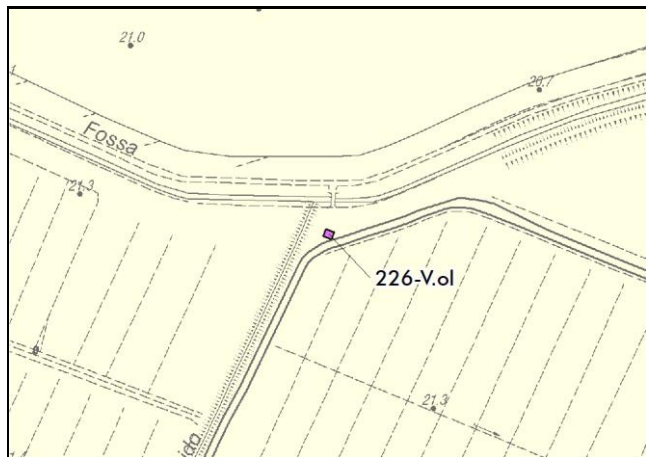
Note
L'edificio si trova all'interno del tenimento della Partecipanza Agraria di nonantola . Si tratta di una stalla con contiguo porcile. L'edificio compare successivamente alla rilevazione cartografica dell'aggiornamento dell'IGM 1933-1935, fa parte di un nucleo denominato "Casa del Canale".

Categoria d'intervento

V (D.Lgs. 42/2004)		RS	RC		
Prov.nto/Decl.ria	Ope Legis		RCA	RCB	RCC
<input type="checkbox"/>	<input checked="" type="checkbox"/>	<input type="checkbox"/>	<input type="checkbox"/>	<input type="checkbox"/>	<input type="checkbox"/>







Indirizzo Partecipanza Agraria, s.n.c.

Rif. catastali Fg. 36, mapp. 3

Toponimo IGM 1884-1893

Toponimo IGM 1933-1935

Toponimo DBTR 2018

Edificio facente parte di un agglomerato si no



Epoca post 1933-1935 (IGM aggiornamento)

Tipologia Barchessa

Elementi decorativi

Accessibilità

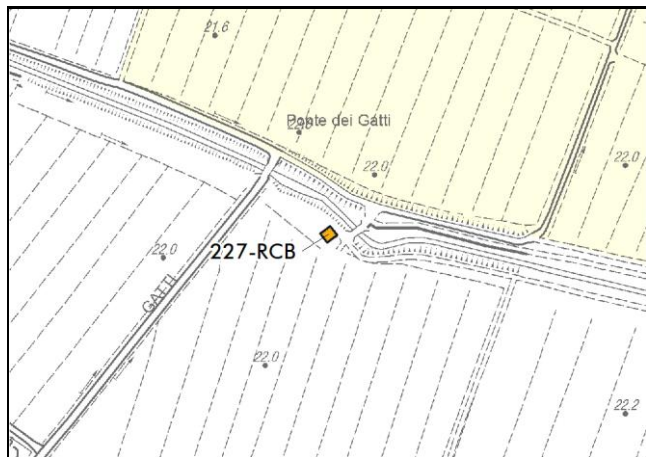
Strada provinciale o comunale	Strada privata asfaltata	Strada privata non asfaltata
<input type="checkbox"/>	<input type="checkbox"/>	<input checked="" type="checkbox"/>

Note L'edificio si trova all'interno del tenimento della Partecipanza Agraria di nonantola . Si tratta di una barchessa denominata "Barchessa della Pantera" . L'edificio compare tra la rilevazione cartografica dell'aggiornamento dell'IGM 1933-1935 senza toponimo.

Categoria d'intervento

V (D.Lgs. 42/2004)		RS	RC		
Prov.nto/Decl.ria	Ope Legis		RCA	RCB	RCC
<input type="checkbox"/>	<input checked="" type="checkbox"/>	<input type="checkbox"/>	<input type="checkbox"/>	<input type="checkbox"/>	<input type="checkbox"/>





Indirizzo via di Mezzo, 118/1

Rif. catastali Fg. 26, mapp. 3

Toponimo IGM 1884-1893

Toponimo IGM 1933-1935

Toponimo DBTR 2018

Edificio facente parte di un agglomerato
 si no

Epoca tra 1884-1893 (IGM primo impianto) e 1933-1935 (IGM aggiornamento)

Tipologia Edificio specialistico

Elementi decorativi

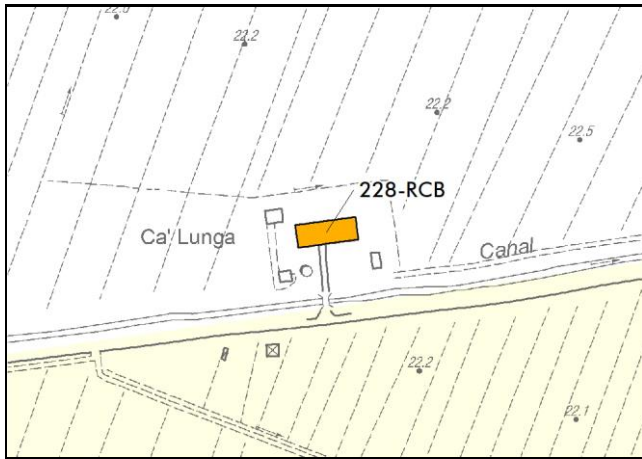
Strada provinciale o comunale	Strada privata asfaltata	Strada privata non asfaltata
<input checked="" type="checkbox"/>	<input type="checkbox"/>	<input type="checkbox"/>

Note L'edificio si trova su via dei Gatti. Si tratta di un ex casello ferroviario con la copertura crollata. L'edificio compare tra la rilevazione cartografica dell'IGM primo impianto e quella dell'aggiornamento dell'IGM 1933-1935, privo di toponimo.

V (D.Lgs. 42/2004)		RS	RC		
Prov.nto/Decl.ria	Ope Legis		RCA	RCB	RCC
<input type="checkbox"/>	<input type="checkbox"/>	<input type="checkbox"/>	<input type="checkbox"/>	<input checked="" type="checkbox"/>	<input type="checkbox"/>
					







Indirizzo vicinale Stradello Prati, 41-41/1-41/2-41/3-41/4-41/5

Rif. catastali Fg. 26, mapp. 29

Toponimo IGM 1884-1893 Ca' Lunga

Toponimo IGM 1933-1935 Ca' Lunga

Toponimo DBTR 2018 Ca' Lunga

Edificio facente parte di un agglomerato
 si no



Epoca ante 1884-1893 (IGM primo impianto)

Tipologia Casa di civile abitazione con servizi

Elementi decorativi

Accessibilità

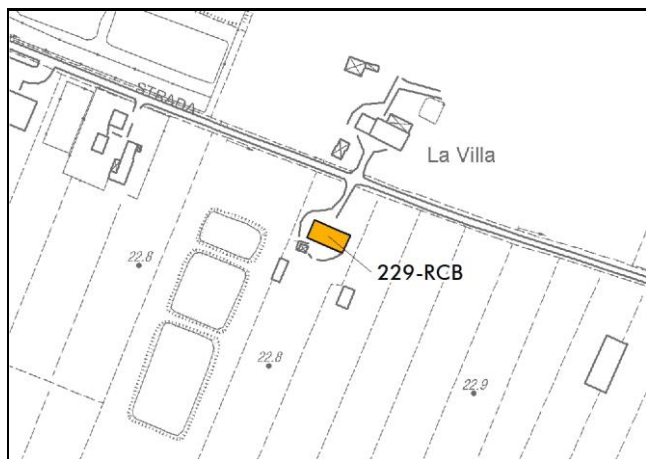
Strada provinciale o comunale	Strada privata asfaltata	Strada privata non asfaltata
<input checked="" type="checkbox"/>	<input type="checkbox"/>	<input type="checkbox"/>

Note L'edificio si trova su via Stradello Prati. Si tratta di una casa civile abitazione con servizi e una porta centrale. Il fabbricato è stato ristrutturato e suddiviso in appartamenti.

Categoria d'intervento

V (D.Lgs. 42/2004)		RS	RC		
Prov.nto/Decl.ria	Ope Legis		RCA	RCB	RCC
<input type="checkbox"/>	<input type="checkbox"/>	<input type="checkbox"/>	<input type="checkbox"/>	<input checked="" type="checkbox"/>	<input type="checkbox"/>





Indirizzo via Valluzza, 34-34/B-34/C-34/D-34/1

Rif. catastali Fg. 48, mapp. 6

Toponimo IGM 1884-1893

Toponimo IGM 1933-1935 Fondo Speranza

Toponimo DBTR 2018

Edificio facente parte di un agglomerato

si	no
<input type="checkbox"/>	<input checked="" type="checkbox"/>

Epoca tra 1884-1893 (IGM primo impianto) e 1933-1935 (IGM aggiornamento)

Tipologia Casa colonica a porta morta

Elementi decorativi

Accessibilità

Strada provinciale o comunale	Strada privata asfaltata	Strada privata non asfaltata
<input checked="" type="checkbox"/>	<input type="checkbox"/>	<input type="checkbox"/>

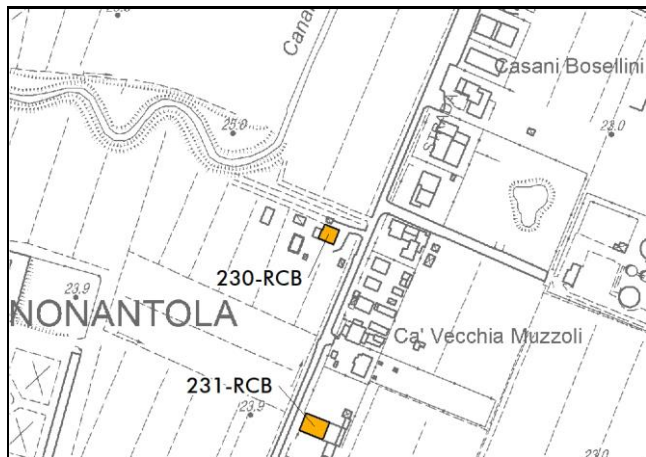
Note L'edificio si trova su via Valluzza. Si tratta di un fabbricato che compare tra la rilevazione cartografica dell'IGM primo impianto e quella dell'aggiornamento dell'IGM 1933-1935 con il toponimo "Fondo Speranza". Nel 2018 non compare più alcun toponimo. L'edificio è una casa colonica con una porta passante.

Categoria d'intervento

V (D.Lgs. 42/2004)		RS	RC		
Prov.nto/Decl.ria	Ope Legis		RCA	RCB	RCC
<input type="checkbox"/>	<input type="checkbox"/>	<input type="checkbox"/>	<input type="checkbox"/>	<input checked="" type="checkbox"/>	<input type="checkbox"/>







Indirizzo via Prati, 25-27

Rif. catastali Fg. 45, mapp. 25-27-25/A-25/1

Toponimo IGM 1884-1893

Toponimo IGM 1933-1935

Toponimo DBTR 2018

Edificio facente parte di un agglomerato

si	no
<input checked="" type="checkbox"/>	<input type="checkbox"/>



Epoca tra 1884-1893 (IGM primo impianto) e 1933-1935 (IGM aggiornamento)

Tipologia Casa colonica

Elementi decorativi

Accessibilità

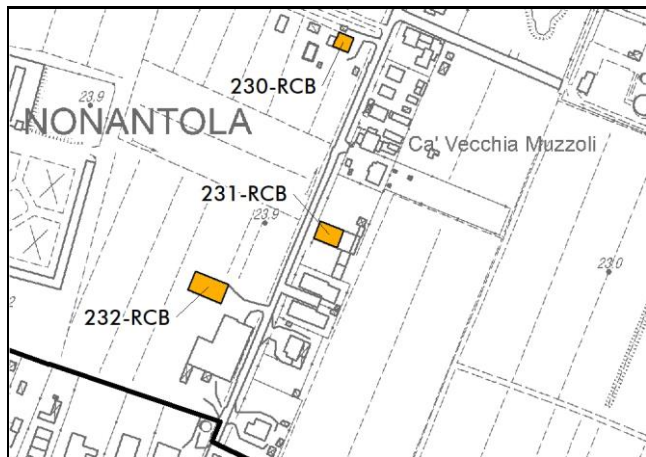
Strada provinciale o comunale	Strada privata asfaltata	Strada privata non asfaltata
<input checked="" type="checkbox"/>	<input type="checkbox"/>	<input type="checkbox"/>

Note L'edificio si trova su via Prati. Si tratta di una casa colonica parzialmente ristrutturata e soggetta ad ampliamenti nel corso del tempo. L'edificio compare tra la rilevazione cartografica dell'IGM primo impianto e quella dell'aggiornamento dell'IGM 1933-1935, privo di toponimo. Il fabbricato fa parte di un nucleo.

Categoria d'intervento

V (D.Lgs. 42/2004)		RS	RC		
Prov.nto/Decl.ria	Ope Legis		RCA	RCB	RCC
<input type="checkbox"/>	<input type="checkbox"/>	<input type="checkbox"/>	<input type="checkbox"/>	<input checked="" type="checkbox"/>	<input type="checkbox"/>
					





Indirizzo via Prati, 26-28

Rif. catastali Fg. 45, mapp. 50

Toponimo IGM 1884-1893 C.Vecchia

Toponimo IGM 1933-1935 C.Simoni

Toponimo DBTR 2018

Edificio facente parte di un agglomerato

si	no
<input checked="" type="checkbox"/>	<input type="checkbox"/>



Epoca ante 1884-1893 (IGM primo impianto)

Tipologia Casa colonica

Elementi decorativi

Accessibilità

Strada provinciale o comunale	Strada privata asfaltata	Strada privata non asfaltata
<input checked="" type="checkbox"/>	<input type="checkbox"/>	<input type="checkbox"/>

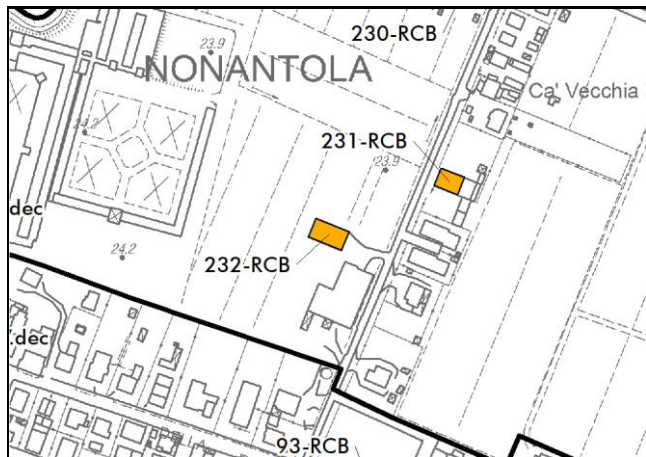
Note

L'edificio si trova su via Prati. Il toponimo della cartografia IGM di primo impianto "C.Vecchia" scompare e viene sostituito con il toponimo "C.Simoni" che compare tra la rilevazione cartografica dell'IGM primo impianto e quella dell'aggiornamento dell'IGM 1933-1935. Nel 2018 non è presente più alcun toponimo. Il fabbricato è una casa colonica e fa parte di un nucleo.

Categoria d'intervento

V (D.Lgs. 42/2004)		RS	RC		
Prov.nto/Decl.ria	Ope Legis		RCA	RCB	RCC
<input type="checkbox"/>	<input type="checkbox"/>	<input type="checkbox"/>	<input type="checkbox"/>	<input checked="" type="checkbox"/>	<input type="checkbox"/>
					





Indirizzo via Prati, 23

Rif. catastali Fg. 45, mapp. 46

Toponimo IGM 1884-1893

Toponimo IGM 1933-1935

Toponimo DBTR 2018

Edificio facente parte di un agglomerato

si	no
<input checked="" type="checkbox"/>	<input type="checkbox"/>



Epoca tra 1884-1893 (IGM primo impianto) e 1933-1935 (IGM aggiornamento)

Tipologia Casa colonica

Elementi decorativi

Accessibilità

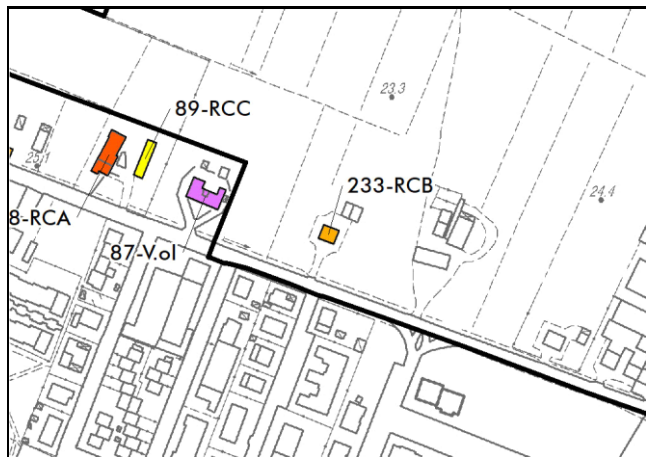
Strada provinciale o comunale	Strada privata asfaltata	Strada privata non asfaltata
<input checked="" type="checkbox"/>	<input type="checkbox"/>	<input type="checkbox"/>

Note L'edificio si trova su via Prati. Si tratta di una casa colonica. L'edificio compare tra la rilevazione cartografica dell'IGM primo impianto e quella dell'aggiornamento dell'IGM 1933-1935, privo di toponimo.

Categoria d'intervento

V (D.Lgs. 42/2004)		RS	RC		
Prov.nto/Decl.ria	Ope Legis		RCA	RCB	RCC
<input type="checkbox"/>	<input type="checkbox"/>	<input type="checkbox"/>	<input type="checkbox"/>	<input checked="" type="checkbox"/>	<input type="checkbox"/>
					





Indirizzo via Provinciale Est, 17

Rif. catastali Fg. 48, mapp. 34, sub. 2

Toponimo IGM 1884-1893

Toponimo IGM 1933-1935

Toponimo DBTR 2018

Edificio facente parte di un agglomerato
 si no

Epoca tra 1884-1893 (IGM primo impianto) e 1933-1935 (IGM aggiornamento)

Tipologia Casa colonica

Elementi decorativi

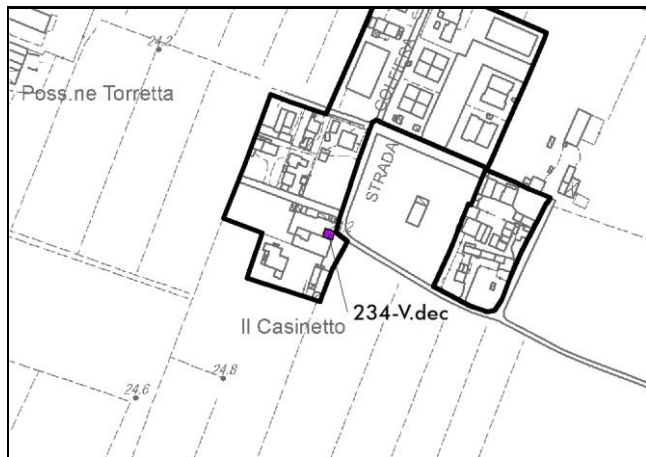
Strada provinciale o comunale	Strada privata asfaltata	Strada privata non asfaltata
<input checked="" type="checkbox"/>	<input type="checkbox"/>	<input type="checkbox"/>

Note L'edificio si trova su via Provinciale Est, la via che conduce al centro di Nonantola. Si tratta di una casa colonica. L'edificio compare tra la rilevazione cartografica dell'IGM primo impianto e quella dell'aggiornamento dell'IGM 1933-1935, privo di toponimo. Il fabbricato fa parte di un nucleo.

V (D.Lgs. 42/2004)		RS	RC		
Prov.nto/Decl.ria	Ope Legis		RCA	RCB	RCC
<input type="checkbox"/>	<input type="checkbox"/>	<input type="checkbox"/>	<input type="checkbox"/>	<input checked="" type="checkbox"/>	<input type="checkbox"/>
					







Indirizzo via Golfiera, s.n.c.

Rif. catastali Fg. 58, mapp. 120

Toponimo IGM 1884-1893 il Casinetto

Toponimo IGM 1933-1935 il Casinetto

Toponimo DBTR 2018 il Casinetto

Edificio facente parte di un agglomerato

si	no
<input checked="" type="checkbox"/>	<input type="checkbox"/>

Epoca ante 1884-1893 (IGM primo impianto)

Tipologia Oratorio

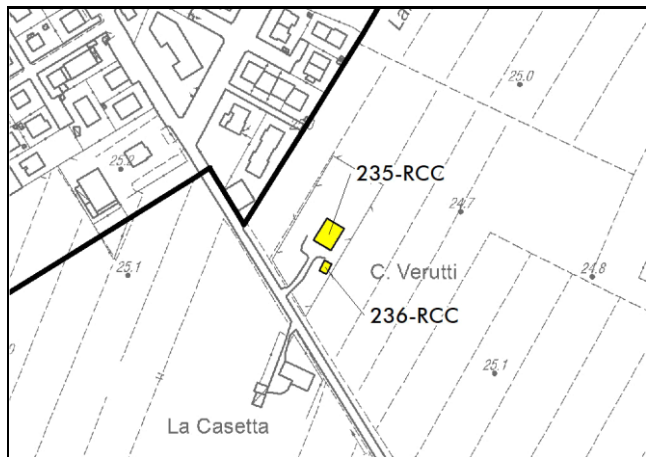
Elementi decorativi

	Strada provinciale o comunale	Strada privata asfaltata	Strada privata non asfaltata
	<input checked="" type="checkbox"/>	<input type="checkbox"/>	<input type="checkbox"/>

Note
 L'edificio si trova su via Golfiera . Si tratta di un oratorio risalente al XVIII secolo, dedicato a san Vincenzo Ferrer. L'edificio compare col toponimo "il Casinetto" nella rilevazione cartografica dell'IGM primo impianto e lo mantiene fino all'aggiornamento 2018, fa parte di un nucleo. Il fabbricato risulta tutelato da provvedimento specifico.

	V (D.Lgs. 42/2004)	RS	RC								
	<table style="width: 100%; border-collapse: collapse;"> <tr> <td style="width: 50%; text-align: center;">Prov.nto/Decl.ria</td> <td style="width: 50%; text-align: center;">Ope Legis</td> </tr> <tr> <td style="text-align: center;"><input checked="" type="checkbox"/></td> <td style="text-align: center;"><input type="checkbox"/></td> </tr> <tr> <td style="text-align: center;"></td> <td style="text-align: center;"></td> </tr> </table>	Prov.nto/Decl.ria	Ope Legis	<input checked="" type="checkbox"/>	<input type="checkbox"/>			<input type="checkbox"/> 	<input type="checkbox"/> 	<input type="checkbox"/> 	<input type="checkbox"/>
Prov.nto/Decl.ria	Ope Legis										
<input checked="" type="checkbox"/>	<input type="checkbox"/>										
											





Indirizzo via Maestra di Redù, 75

Rif. catastali Fg. 56, mapp. 16

Toponimo IGM 1884-1893

Toponimo IGM 1933-1935 C. Veratti

Toponimo DBTR 2018 C. Verutti

Edificio facente parte di un agglomerato
 si no

Epoca tra 1884-1893 (IGM primo impianto) e 1933-1935 (IGM aggiornamento)

Tipologia Casa colonica

Elementi decorativi

Accessibilità

Strada provinciale o comunale	Strada privata asfaltata	Strada privata non asfaltata
<input checked="" type="checkbox"/>	<input type="checkbox"/>	<input type="checkbox"/>

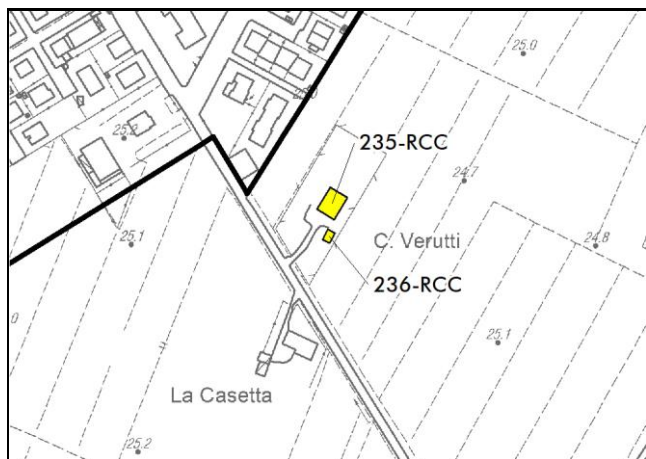
Note
 L'edificio si trova su via Maestra di Redù, la via che porta al centro di Nonantola. Si tratta di un fabbricato che compare tra la rilevazione cartografica dell'IGM primo impianto e quella dell'aggiornamento dell'IGM 1933-1935. Il toponimo "C. Verratti" che appare tra la rilevazione cartografica dell'IGM primo impianto e quella dell'aggiornamento dell'IGM 1933-1935 viene sostituito nel 2018 con "C. Verutti". Il fabbricato è una casa colonica ristrutturata.

Categoria d'intervento

V (D.Lgs. 42/2004)		RS	RC		
Prov.nto/Decl.ria	Ope Legis		RCA	RCB	RCC
<input type="checkbox"/>	<input type="checkbox"/>	<input type="checkbox"/>	<input type="checkbox"/>	<input type="checkbox"/>	<input checked="" type="checkbox"/>







Indirizzo via Maestra di Redù, 75/A

Rif. catastali Fg. 56, mapp. 17

Toponimo IGM 1884-1893

Toponimo IGM 1933-1935 C. Veratti

Toponimo DBTR 2018 C. Verutti

Edificio facente parte di un agglomerato

si	no
<input checked="" type="checkbox"/>	<input type="checkbox"/>

Epoca tra 1884-1893 (IGM primo impianto) e 1933-1935 (IGM aggiornamento)

Tipologia Stalla - fienile

Elementi decorativi

Accessibilità

Strada provinciale o comunale	Strada privata asfaltata	Strada privata non asfaltata
<input checked="" type="checkbox"/>	<input type="checkbox"/>	<input type="checkbox"/>

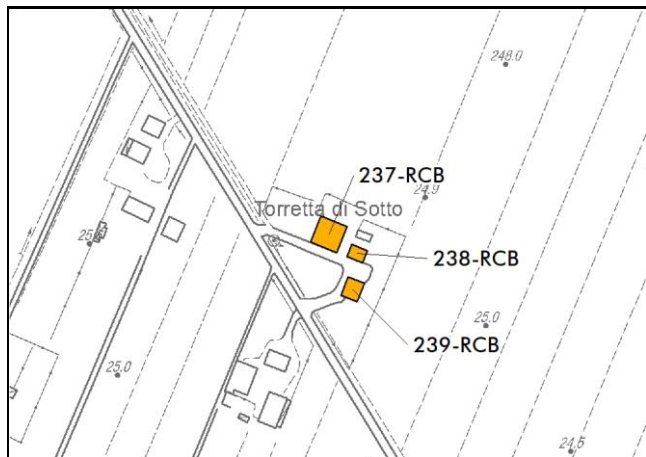
Note L'edificio si trova su via Maestra di Redù, la via che porta al centro di Nonantola. Si tratta di un fabbricato che compare tra la rilevazione cartografica dell'IGM primo impianto e quella dell'aggiornamento dell'IGM 1933-1935. Il toponimo "C. Verratti" che appare tra la rilevazione cartografica dell'IGM primo impianto e quella dell'aggiornamento dell'IGM 1933-1935 viene sostituito nel 2018 con "C. Verutti". Il fabbricato in origine era una porcilaia, ora ristrutturata.

Categoria d'intervento

V (D.Lgs. 42/2004)		RS	RC		
Prov.nto/Decl.ria	Ope Legis		RCA	RCB	RCC
<input type="checkbox"/>	<input type="checkbox"/>	<input type="checkbox"/>	<input type="checkbox"/>	<input type="checkbox"/>	<input checked="" type="checkbox"/>
■	■	■	■	■	■







Indirizzo via Maestra di Redù, 79/1

Rif. catastali Fig. 57, mapp. 47

Toponimo IGM 1884-1893 Torretta di Sotto

Toponimo IGM 1933-1935 Torretta di Sotto

Toponimo DBTR 2018 Torretta di Sotto

Edificio facente parte di un agglomerato
 si no



Epoca ante 1884-1893 (IGM primo impianto)

Tipologia Stalla - fienile

Elementi decorativi

Accessibilità

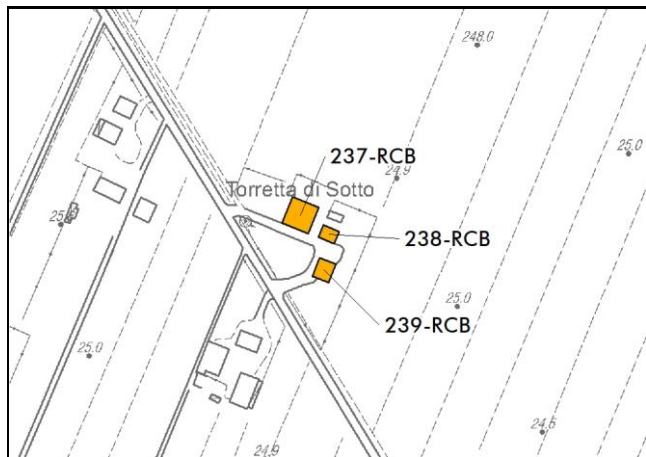
Strada provinciale o comunale	Strada privata asfaltata	Strada privata non asfaltata
<input checked="" type="checkbox"/>	<input type="checkbox"/>	<input type="checkbox"/>

Note L'edificio si trova su via Maestra di Redù, strada che porta a Nonantola. Si tratta di una stalla-fienile ristrutturata ed utilizzata come abitazione. Il fabbricato fa parte di un nucleo.

Categoria d'intervento

V (D.Lgs. 42/2004)		RS	RC		
Prov.nto/Decl.ria	Ope Legis		RCA	RCB	RCC
<input type="checkbox"/>	<input type="checkbox"/>	<input type="checkbox"/>	<input type="checkbox"/>	<input checked="" type="checkbox"/>	<input type="checkbox"/>





Indirizzo via Maestra di Redù, 79

Rif. catastali Fg. 57, mapp. 49

Toponimo IGM 1884-1893 Torretta di Sotto

Toponimo IGM 1933-1935 Torretta di Sotto

Toponimo DBTR 2018 Torretta di Sotto

Edificio facente parte di un agglomerato
 si no



Epoca ante 1884-1893 (IGM primo impianto)

Tipologia Casa colonica

Elementi decorativi

Accessibilità

Strada provinciale o comunale	Strada privata asfaltata	Strada privata non asfaltata
<input checked="" type="checkbox"/>	<input type="checkbox"/>	<input type="checkbox"/>

Note L'edificio si trova su via Maestra di Redù, strada che porta a Nonantola. Il fabbricato è una casa colonica e fa parte di un nucleo.

Categoria d'intervento

V (D.Lgs. 42/2004)		RS	RC		
Prov.nto/Decl.ria	Ope Legis		RCA	RCB	RCC
<input type="checkbox"/>	<input type="checkbox"/>	<input type="checkbox"/>	<input type="checkbox"/>	<input checked="" type="checkbox"/>	<input type="checkbox"/>





Indirizzo via Maestra di Redù, 81-81/1

Rif. catastali Fg. 57, mapp. 50

Toponimo IGM 1884-1893 Torretta di Sotto

Toponimo IGM 1933-1935 Torretta di Sotto

Toponimo DBTR 2018 Torretta di Sotto

Edificio facente parte di un agglomerato
 si no



Epoca ante 1884-1893 (IGM primo impianto)

Tipologia Villa padronale

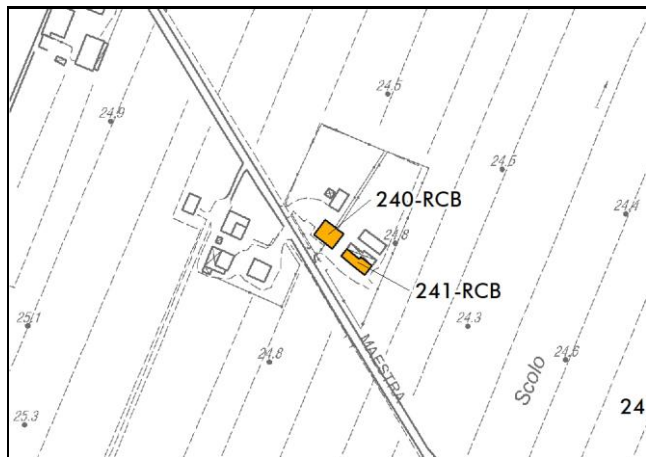
Elementi decorativi

	Strada provinciale o comunale	Strada privata asfaltata	Strada privata non asfaltata
Accessibilità	<input checked="" type="checkbox"/>	<input type="checkbox"/>	<input type="checkbox"/>

Note L'edificio si trova su via Maestra di Redù, strada che porta a Nonantola. Il fabbricato è una villa padronale e fa parte di un nucleo.

Categoria d'intervento	V (D.Lgs. 42/2004)		RS	RC		
	Prov.nto/Decl.ria	Ope Legis		RCA	RCB	RCC
	<input type="checkbox"/>	<input type="checkbox"/>	<input type="checkbox"/>	<input type="checkbox"/>	<input checked="" type="checkbox"/>	<input type="checkbox"/>
	■	■	■	■	■	■





Indirizzo via Maestra di Redù, 83-83/1


Rif. catastali Fg. 57, mapp. 86

Toponimo IGM 1884-1893

Toponimo IGM 1933-1935

Toponimo DBTR 2018

Edificio facente parte di un agglomerato
 si no



Epoca ante 1884-1893 (IGM primo impianto)

Tipologia Casa colonica a porta morta

Elementi decorativi

Accessibilità

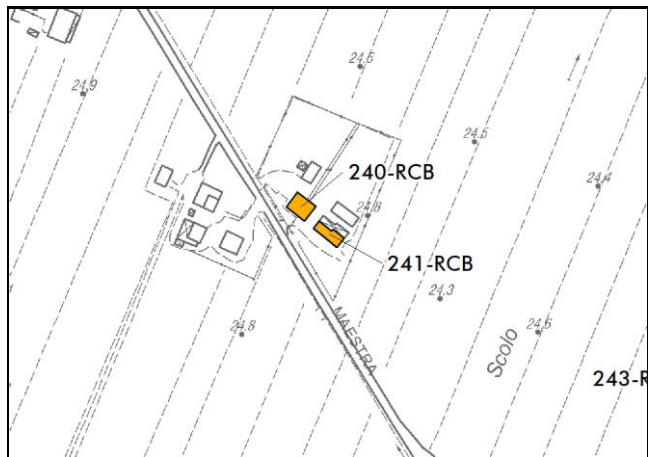
Strada provinciale o comunale	Strada privata asfaltata	Strada privata non asfaltata
<input checked="" type="checkbox"/>	<input type="checkbox"/>	<input type="checkbox"/>

Note L'edificio si trova su via Maestra di Redù, strada che porta a Nonantola. Il fabbricato è una casa colonica a porta morta e fa parte di un nucleo. Non è presente alcun toponimo.

Categoria d'intervento

V (D.Lgs. 42/2004)		RS	RC		
Prov.nto/Decl.ria	Ope Legis		RCA	RCB	RCC
<input type="checkbox"/>	<input type="checkbox"/>	<input type="checkbox"/>	<input type="checkbox"/>	<input checked="" type="checkbox"/>	<input type="checkbox"/>





Indirizzo via Maestra di Redù, 83/C

Rif. catastali Fg. 57, mapp. 54

Toponimo IGM 1884-1893

Toponimo IGM 1933-1935

Toponimo DBTR 2018

Edificio facente parte di un agglomerato
 si no



Epoca post 1933-1935 (IGM aggiornamento)

Tipologia Stalla - fienile

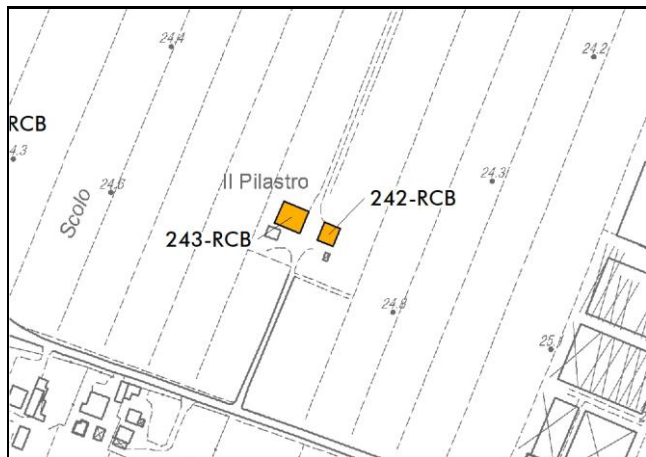
Elementi decorativi

Strada provinciale o comunale	Strada privata asfaltata	Strada privata non asfaltata
<input checked="" type="checkbox"/>	<input type="checkbox"/>	<input type="checkbox"/>

Note L'edificio si trova su via Maestra di Redù, strada che porta a Nonantola. Il fabbricato è una stalla-fienile che compare successivamente all'aggiornamento della cartografia IGM 1933-1935, fa parte di un nucleo. Non è presente alcun toponimo.

V (D.Lgs. 42/2004)		RS	RC		
Prov.nto/Decl.ria	Ope Legis		RCA	RCB	RCC
<input type="checkbox"/>	<input type="checkbox"/>	<input type="checkbox"/>	<input type="checkbox"/>	<input checked="" type="checkbox"/>	<input type="checkbox"/>
					





Indirizzo via Maestra di Redù, 85-87

Rif. catastali Fg. 57, mapp. 63

Toponimo IGM 1884-1893 Il Pilastro

Toponimo IGM 1933-1935 Il Pilastro

Toponimo DBTR 2018 Il Pilastro

Edificio facente parte di un agglomerato
 si no

Epoca ante 1884-1893 (IGM primo impianto)

Tipologia Casa colonica

Elementi decorativi

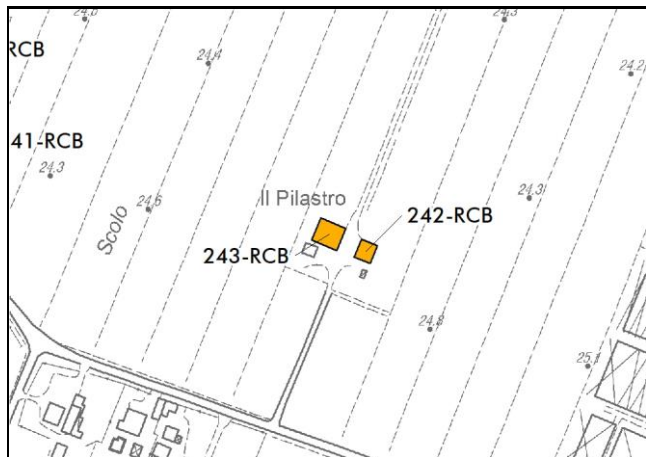
Strada provinciale o comunale	Strada privata asfaltata	Strada privata non asfaltata
<input checked="" type="checkbox"/>	<input type="checkbox"/>	<input type="checkbox"/>

Note L'edificio si trova su via Maestra di Redù, strada che porta a Nonantola. Si tratta di una casa colonica e fa parte di un nucleo. Il fabbricato risulta tutelato dalla normativa sui Beni Archeologici (D.Lgs.42/2004).

V (D.Lgs. 42/2004)		RS	RC		
Prov.nto/Decl.ria	Ope Legis		RCA	RCB	RCC
<input type="checkbox"/>	<input type="checkbox"/>	<input type="checkbox"/>	<input type="checkbox"/>	<input checked="" type="checkbox"/>	<input type="checkbox"/>







Indirizzo via Maestra di Redù, 85/A

Rif. catastali Fig. 57, mapp. 176

Toponimo IGM 1884-1893 Il Pilastro

Toponimo IGM 1933-1935 Il Pilastro

Toponimo DBTR 2018 Il Pilastro

Edificio facente parte di un agglomerato

si	no
<input checked="" type="checkbox"/>	<input type="checkbox"/>



Epoca ante 1884-1893 (IGM primo impianto)

Tipologia Stalla - fienile

Elementi decorativi

Accessibilità

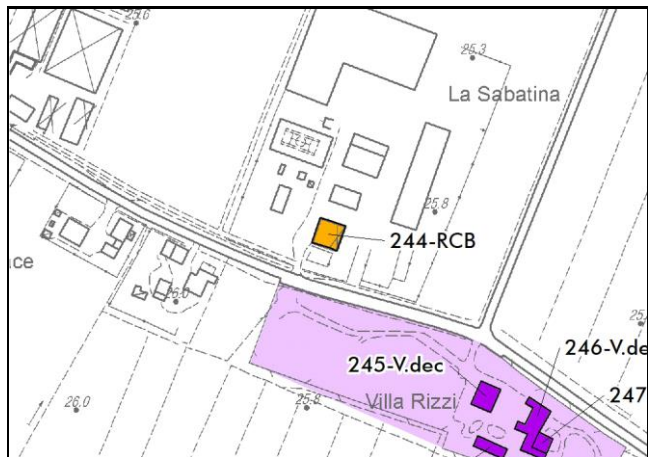
Strada provinciale o comunale	Strada privata asfaltata	Strada privata non asfaltata
<input checked="" type="checkbox"/>	<input type="checkbox"/>	<input type="checkbox"/>

Note L'edificio si trova su via Maestra di Redù, strada che porta a Nonantola. Si tratta di una stalla-fienile e fa parte di un nucleo. Il fabbricato risulta tutelato dalla normativa sui Beni Archeologici (D.Lgs.42/2004).

Categoria d'intervento

V (D.Lgs. 42/2004)		RS	RC		
Prov.nto/Decl.ria	Ope Legis		RCA	RCB	RCC
<input type="checkbox"/>	<input type="checkbox"/>	<input type="checkbox"/>	<input type="checkbox"/>	<input checked="" type="checkbox"/>	<input type="checkbox"/>
					





Indirizzo via Maestra di Redù, 95/A

Rif. catastali Fg. 58, mapp. 200

Toponimo IGM 1884-1893 C. Sabbatina

Toponimo IGM 1933-1935 C. Sabbatina

Toponimo DBTR 2018 La Sabatina

Edificio facente parte di un agglomerato
 si no

Epoca ante 1884-1893 (IGM primo impianto)

Tipologia Stalla - fienile

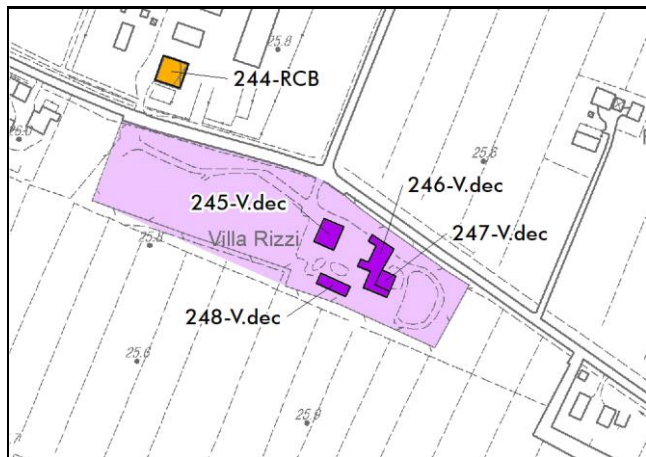
Elementi decorativi

Strada provinciale o comunale	Strada privata asfaltata	Strada privata non asfaltata
<input type="checkbox"/>	<input checked="" type="checkbox"/>	<input type="checkbox"/>

Note
 L'edificio si trova su via Maestra di Redù, strada che porta a Nonantola. Il toponimo "C. Sabbatina" che appare sia nell'IGM di primo impianto che tra la rilevazione cartografica dell'IGM primo impianto e quella dell'aggiornamento dell'IGM 1933-1935 viene sostituito nel 2018 con "La Sabatina". Il fabbricato è una stalla-fienile e fa parte di un nucleo.

V (D.Lgs. 42/2004)		RS	RC		
Prov.nto/Decl.ria	Ope Legis		RCA	RCB	RCC
<input type="checkbox"/>	<input type="checkbox"/>	<input type="checkbox"/>	<input type="checkbox"/>	<input checked="" type="checkbox"/>	<input type="checkbox"/>
■	■	■	■	■	■





Indirizzo via Maestra di Redù, 92-94

Rif. catastali Fg. 66, mapp. 27, sub. 9

Toponimo IGM 1884-1893 Villa S. Anna

Toponimo IGM 1933-1935 Villa Rizzi

Toponimo DBTR 2018 Villa Rizzi

Edificio facente parte di un agglomerato

si	no
<input checked="" type="checkbox"/>	<input type="checkbox"/>

Epoca ante 1884-1893 (IGM primo impianto)

Tipologia Villa padronale

Elementi decorativi

Accessibilità

Strada provinciale o comunale	Strada privata asfaltata	Strada privata non asfaltata
<input checked="" type="checkbox"/>	<input type="checkbox"/>	<input type="checkbox"/>

Note

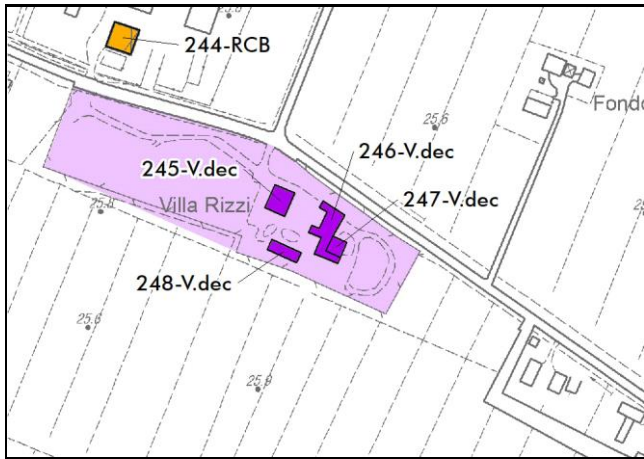
L'edificio si trova su via Maestra di Redù, strada che porta a Nonantola. Il toponimo della cartografia IGM di primo impianto "Villa S. Anna" scompare e viene sostituito con il toponimo "Villa Rizzi" che appare sia tra la rilevazione cartografica dell'IGM primo impianto e quella dell'aggiornamento dell'IGM 1933-1935 che nell'aggiornamento del 2018. Il fabbricato è una villa padronale con una torre centrale che fa parte di un nucleo, chiaro esempio della tipologia "villa-corte", villa padronale con edifici annessi nel territorio rurale con lo scopo di organizzare e controllare il lavoro agricolo ed artigianale. L'edificio risale probabilmente ai primi decenni dell'Ottocento. Il fabbricato risulta tutelato da provvedimento specifico.

Categoria d'intervento

V (D.Lgs. 42/2004)		RS	RC		
Prov.nto/Decl.ria	Ope Legis		RCA	RCB	RCC
<input checked="" type="checkbox"/>	<input type="checkbox"/>	<input type="checkbox"/>	<input type="checkbox"/>	<input type="checkbox"/>	<input type="checkbox"/>
■	■	■	■	■	■







Indirizzo via Maestra di Redù, 94/B

Rif. catastali Fg. 66, mapp. 27, sub. 6-10

Toponimo IGM 1884-1893 Villa S. Anna

Toponimo IGM 1933-1935 Villa Rizzi

Toponimo DBTR 2018 Villa Rizzi

Edificio facente parte di un agglomerato

si	no
<input checked="" type="checkbox"/>	<input type="checkbox"/>



Epoca ante 1884-1893 (IGM primo impianto)

Tipologia Barchessa

Elementi decorativi Decorazione su muro

Accessibilità

Strada provinciale o comunale	Strada privata asfaltata	Strada privata non asfaltata
<input checked="" type="checkbox"/>	<input type="checkbox"/>	<input type="checkbox"/>

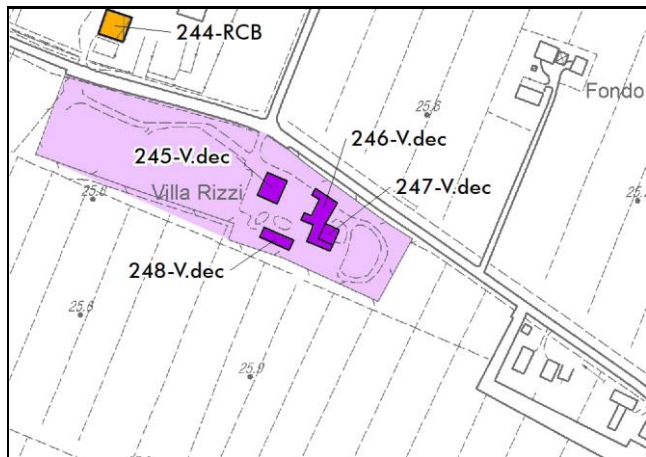
Note

L'edificio si trova su via Maestra di Redù, strada che porta a Nonantola. Il toponimo della cartografia IGM di primo impianto "Villa S. Anna" scompare e viene sostituito con il toponimo "Villa Rizzi" che appare sia tra la rilevazione cartografica dell'IGM primo impianto e quella dell'aggiornamento dell'IGM 1933-1935 che nell'aggiornamento del 2018. Il fabbricato è una barchessa con una porta centrale e delle decorazioni sul fronte. L'edificio è stato soggetto ad ampliamenti successivi all'aggiornamento della cartografia IGM 1933-1935. Il fabbricato fa parte di un nucleo che rappresenta un chiaro esempio della tipologia "villa-corte", villa padronale con edifici annessi nel territorio rurale con lo scopo di organizzare e controllare il lavoro agricolo ed artigianale. L'edificio risulta probabilmente costruito nei primi decenni dell'Ottocento ed è tutelato da provvedimento specifico.

Categoria d'intervento

V (D.Lgs. 42/2004)		RS	RC		
Prov. nto/Decl. ria	Ope Legis		RCA	RCB	RCC
<input checked="" type="checkbox"/>	<input type="checkbox"/>	<input type="checkbox"/>	<input type="checkbox"/>	<input type="checkbox"/>	<input type="checkbox"/>
■	■	■	■	■	■





Indirizzo via Maestra di Redù, 94/C

Rif. catastali Fg. 66, mapp. 27, sub. 7

Toponimo IGM 1884-1893 Villa S.Anna

Toponimo IGM 1933-1935 Villa Rizzi

Toponimo DBTR 2018 Villa Rizzi

Edificio facente parte di un agglomerato

si	no
<input checked="" type="checkbox"/>	<input type="checkbox"/>



Epoca ante 1884-1893 (IGM primo impianto)

Tipologia Rimessa

Elementi decorativi

Accessibilità

Strada provinciale o comunale	Strada privata asfaltata	Strada privata non asfaltata
<input checked="" type="checkbox"/>	<input type="checkbox"/>	<input type="checkbox"/>

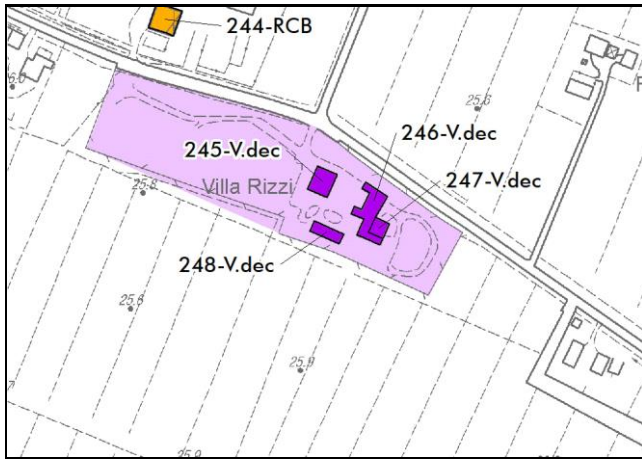
Note

L'edificio si trova su via Maestra di Redù, strada che porta a Nonantola. Il fabbricato è una rimessa che fa parte di un nucleo, il quale è un chiaro esempio della tipologia "villa-corte", villa padronale con edifici annessi nel territorio rurale con lo scopo di organizzare e controllare il lavoro agricolo ed artigianale. L'edificio risulta tutelato da provvedimento specifico.

Categoria d'intervento

V (D.Lgs. 42/2004)		RS	RC		
Prov.nto/Decl.ria	Ope Legis		RCA	RCB	RCC
<input checked="" type="checkbox"/>	<input type="checkbox"/>	<input type="checkbox"/>	<input type="checkbox"/>	<input type="checkbox"/>	<input type="checkbox"/>
■	■	■	■	■	■





Indirizzo via Maestra di Redù, 94/A

Rif. catastali Fg. 66, mapp. 27, sub. 8

Toponimo IGM 1884-1893 Villa S. Anna

Toponimo IGM 1933-1935 Villa Rizzi

Toponimo DBTR 2018 Villa Rizzi

Edificio facente parte di un agglomerato
 si no

Epoca ante 1884-1893 (IGM primo impianto)

Tipologia Casa colonica

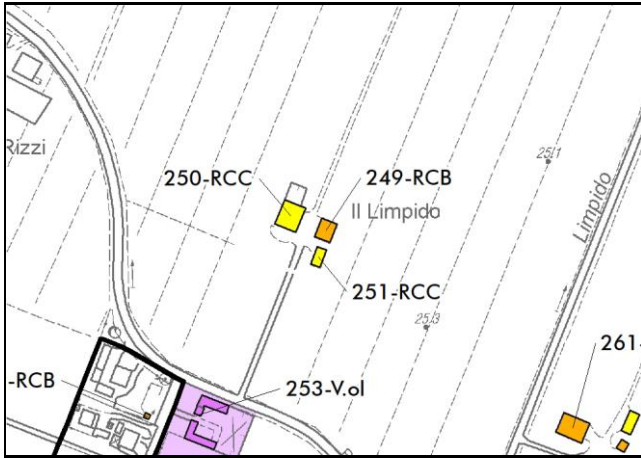
Elementi decorativi

Strada provinciale o comunale	Strada privata asfaltata	Strada privata non asfaltata
<input checked="" type="checkbox"/>	<input type="checkbox"/>	<input type="checkbox"/>

Note
 L'edificio si trova su via Maestra di Redù, strada che porta a Nonantola. Il toponimo della cartografia IGM di primo impianto "Villa S. Anna" scompare e viene sostituito con il toponimo "Villa Rizzi" che appare sia tra la rilevazione cartografica dell'IGM primo impianto e quella dell'aggiornamento dell'IGM 1933-1935 che nell'aggiornamento del 2018. Il fabbricato è una casa colonica con cantine al piano terra. L'edificio fa parte di un nucleo che rappresenta un chiaro esempio della tipologia "villa-corte", villa padronale con edifici annessi nel territorio rurale con lo scopo di organizzare e controllare il lavoro agricolo ed artigianale. L'edificio risulta probabilmente costruito nei primi decenni dell'Ottocento ed è tutelato da provvedimento specifico.

V (D.Lgs. 42/2004)		RS	RC		
Prov.nto/Decl.ria	Ope Legis		RCA	RCB	RCC
<input checked="" type="checkbox"/>	<input type="checkbox"/>	<input type="checkbox"/>	<input type="checkbox"/>	<input type="checkbox"/>	<input type="checkbox"/>
■	■	■	■	■	■





Indirizzo via Maestra di Redù, 99-99/A-99/1

Rif. catastali Fig. 67, mapp. 22; sub. 6-11-14-15

Toponimo IGM 1884-1893

Toponimo IGM 1933-1935

Toponimo DBTR 2018 Il Limpido

Edificio facente parte di un agglomerato

si	no
<input checked="" type="checkbox"/>	<input type="checkbox"/>



Epoca ante 1884-1893 (IGM primo impianto)

Tipologia Casa colonica

Elementi decorativi

Accessibilità

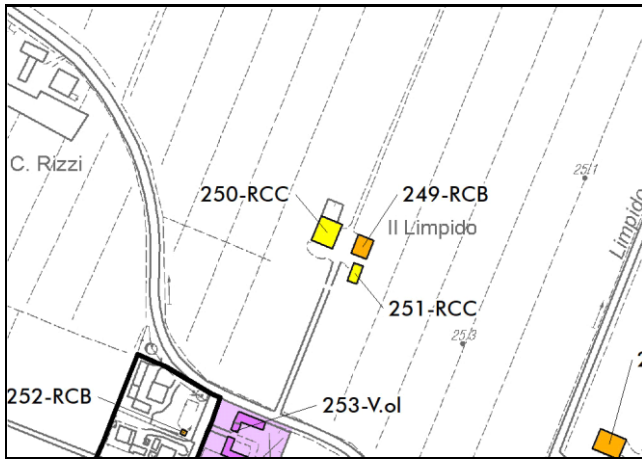
Strada provinciale o comunale	Strada privata asfaltata	Strada privata non asfaltata
<input checked="" type="checkbox"/>	<input type="checkbox"/>	<input type="checkbox"/>

Note L'edificio si trova su via Maestra di Redù, strada che porta a Nonantola. Il toponimo "Il Limpido" compare nell'aggiornamento del 2018, nonostante l'edificio risalgia all'IGM primo impianto. Il fabbricato è una casa colonica ristrutturata e fa parte di un nucleo.

Categoria d'intervento

V (D.Lgs. 42/2004)		RS	RC		
Prov.nto/Decl.ria	Ope Legis		RCA	RCB	RCC
<input type="checkbox"/>	<input type="checkbox"/>	<input type="checkbox"/>	<input type="checkbox"/>	<input checked="" type="checkbox"/>	<input type="checkbox"/>
					





Indirizzo via Maestra di Redù, 101

Rif. catastali Fg. 67, mapp. 22, sub. 4

Toponimo IGM 1884-1893

Toponimo IGM 1933-1935

Toponimo DBTR 2018 Il Limpido

Edificio facente parte di un agglomerato

si	no
<input checked="" type="checkbox"/>	<input type="checkbox"/>



Epoca tra 1884-1893 (IGM primo impianto) e 1933-1935 (IGM aggiornamento)

Tipologia Stalla - fienile

Elementi decorativi

Accessibilità

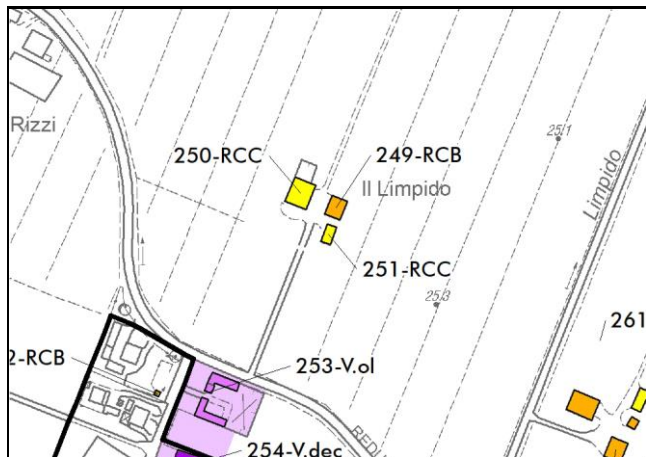
Strada provinciale o comunale	Strada privata asfaltata	Strada privata non asfaltata
<input checked="" type="checkbox"/>	<input type="checkbox"/>	<input type="checkbox"/>

Note L'edificio si trova su via Maestra di Redù, strada che porta a Nonantola. Si tratta di un fabbricato che compare tra la rilevazione cartografica dell'IGM primo impianto e quella dell'aggiornamento dell'IGM 1933-1935, privo di toponimo. Il toponimo "Il Limpido" compare nell'aggiornamento del 2018. Il fabbricato è una stalla-fienile e fa parte di un nucleo.

Categoria d'intervento

V (D.Lgs. 42/2004)		RS	RC		
Prov.nto/Decl.ria	Ope Legis		RCA	RCB	RCC
<input type="checkbox"/>	<input type="checkbox"/>	<input type="checkbox"/>	<input type="checkbox"/>	<input type="checkbox"/>	<input checked="" type="checkbox"/>
					





Indirizzo via Maestra di Redù, 99/B-99/C-99/D

Rif. catastali Fg. 67, mapp. 22, sub. 8-9-10

Toponimo IGM 1884-1893

Toponimo IGM 1933-1935

Toponimo DBTR 2018 Il Limpido

Edificio facente parte di un agglomerato

si	no
<input checked="" type="checkbox"/>	<input type="checkbox"/>



Epoca post 1933-1935 (IGM aggiornamento)

Tipologia Deposito mezzi

Elementi decorativi

Accessibilità

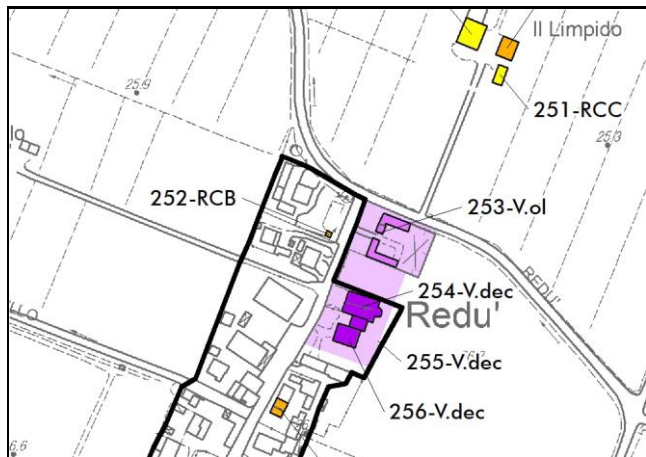
Strada provinciale o comunale	Strada privata asfaltata	Strada privata non asfaltata
<input checked="" type="checkbox"/>	<input type="checkbox"/>	<input type="checkbox"/>

Note L'edificio si trova su via Maestra di Redù, strada che porta a Nonantola. Il toponimo "Il Limpido" compare nell'aggiornamento del 2018. Il fabbricato è un deposito mezzi di nuova costruzione e fa parte di un nucleo.

Categoria d'intervento

V (D.Lgs. 42/2004)		RS	RC		
Prov.nto/Decl.ria	Ope Legis		RCA	RCB	RCC
<input type="checkbox"/>	<input type="checkbox"/>	<input type="checkbox"/>	<input type="checkbox"/>	<input type="checkbox"/>	<input checked="" type="checkbox"/>
■	■	■	■	■	■





Indirizzo via Chiesa di Redù, 2/A

Rif. catastali Fg. 66, mapp. 68

Toponimo IGM 1884-1893

Toponimo IGM 1933-1935

Toponimo DBTR 2018

Edificio facente parte di un agglomerato
 si no

Epoca tra 1884-1893 (IGM primo impianto) e 1933-1935 (IGM aggiornamento)

Tipologia Edificio specialistico

Elementi decorativi

Accessibilità

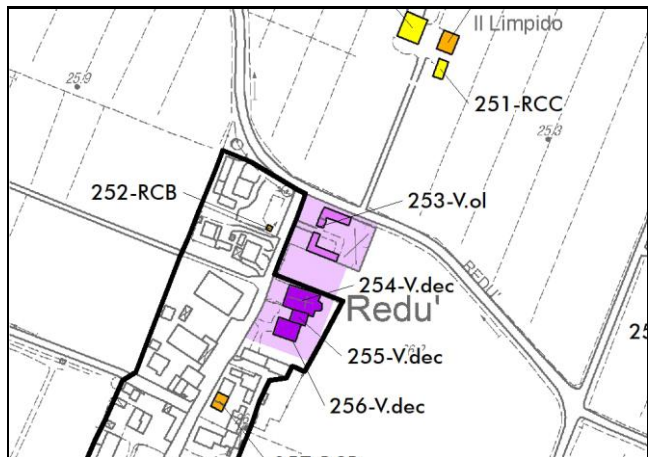
Strada provinciale o comunale	Strada privata asfaltata	Strada privata non asfaltata
<input checked="" type="checkbox"/>	<input type="checkbox"/>	<input type="checkbox"/>

Note L'edificio si trova su via Chiesa di Redù e si tratta di una cabina dell'Enel, che compare tra la rilevazione cartografica dell'IGM primo impianto e quella dell'aggiornamento dell'IGM 1933-1935.

Categoria d'intervento

V (D.Lgs. 42/2004)		RS	RC		
Prov.nto/Decl.ria	Ope Legis		RCA	RCB	RCC
<input type="checkbox"/>	<input type="checkbox"/>	<input type="checkbox"/>	<input type="checkbox"/>	<input checked="" type="checkbox"/>	<input type="checkbox"/>





Indirizzo via Chiesa di Redù, s.n.c.

Rif. catastali Fg. 73. mapp. A

Toponimo IGM 1884-1893

Toponimo IGM 1933-1935

Toponimo DBTR 2018

Edificio facente parte di un agglomerato
 si no



Epoca ante 1884-1893 (IGM primo impianto)

Tipologia Canonica

Elementi decorativi

Accessibilità

Strada provinciale o comunale	Strada privata asfaltata	Strada privata non asfaltata
<input checked="" type="checkbox"/>	<input type="checkbox"/>	<input type="checkbox"/>

Note

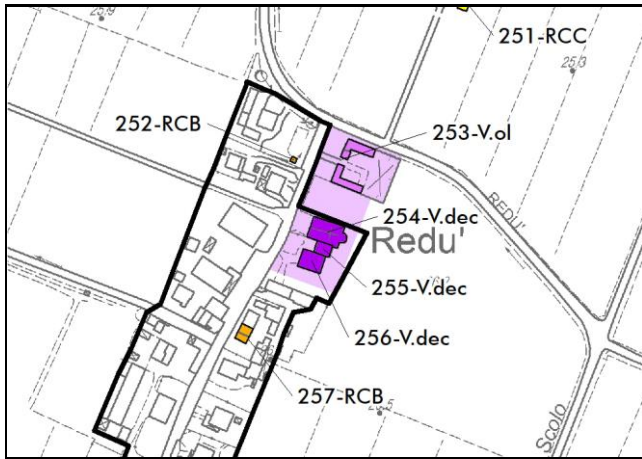
Il fabbricato si trova su via Chiesa di Redù e fa parte di un nucleo che si sviluppa in prossimità alla Chiesa parrocchiale. Si tratta di un cimitero risalente agli inizi del XIX secolo costituito da due corpi di fabbrica disistinti racchiusi da un muro di cinta perimetrale, nel corpo meridionale è presente una piccola cappella per le funzioni funerarie.

Nel SIT il cimitero risulta composto da due corpi distinti, di cui il secondo è identificato con il codice 4309.

Categoria d'intervento

V (D.Lgs. 42/2004)		RS	RC		
Prov.nto/Decl.ria	Ope Legis		RCA	RCB	RCC
<input type="checkbox"/>	<input checked="" type="checkbox"/>	<input type="checkbox"/>	<input type="checkbox"/>	<input type="checkbox"/>	<input type="checkbox"/>
■	■	■	■	■	■





Indirizzo via Chiesa di Redù, 3

Rif. catastali Fg. 73, mapp. B

Toponimo IGM 1884-1893

Toponimo IGM 1933-1935

Toponimo DBTR 2018

Edificio facente parte di un agglomerato
 si no



Epoca ante 1884-1893 (IGM primo impianto)

Tipologia Chiesa

Elementi decorativi Targa commemorativa per i restauri del 1984 murata sulla facciata

Accessibilità

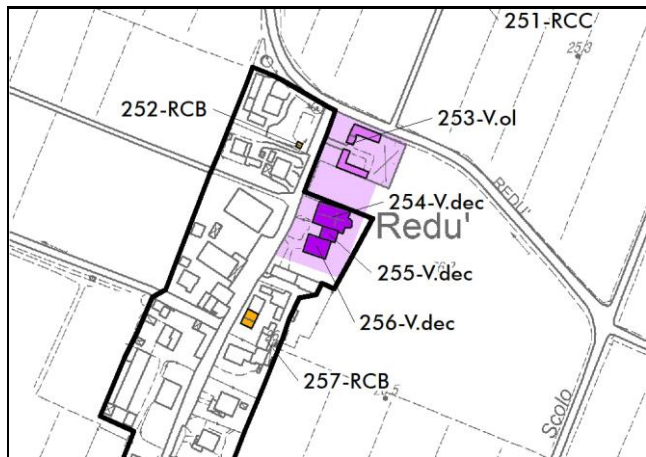
Strada provinciale o comunale	Strada privata asfaltata	Strada privata non asfaltata
<input checked="" type="checkbox"/>	<input type="checkbox"/>	<input type="checkbox"/>

Note
 L'edificio si trova su via Chiesa di Redù. Si tratta di una chiesa e fa parte di un nucleo. La chiesa era già documentata intorno all'anno Mille, ma viene ricostruita con ispirazione neoclassica tra il 1844 e il 1845. L'edificio presenta una parte centrale più alta rispetto alle parti laterali, oltre ad un elemento di unione con la canonica accanto che accoglie le sale polivalenti. La chiesa attuale è più grande di quella originale per l'aggiunta delle cappelle. Il fabbricato risulta anche nella tavola 1.1.5 del PTCP di Nonantola del 2009, indicato come struttura di interesse storico testimoniale con la lettera: C = Chiesa.

Categoria d'intervento

V (D.Lgs. 42/2004)		RS	RC		
Prov.nto/Decl.ria	Ope Legis		RCA	RCB	RCC
<input checked="" type="checkbox"/>	<input type="checkbox"/>	<input type="checkbox"/>	<input type="checkbox"/>	<input type="checkbox"/>	<input type="checkbox"/>





Indirizzo via Chiesa di Redù

Rif. catastali Fg. 73, mapp. B

Toponimo IGM 1884-1893

Toponimo IGM 1933-1935

Toponimo DBTR 2018

Edificio facente parte di un agglomerato

si	no
<input checked="" type="checkbox"/>	<input type="checkbox"/>



Epoca post 1933-1935 (IGM aggiornamento)

Tipologia Canonica

Elementi decorativi

Accessibilità

Strada provinciale o comunale	Strada privata asfaltata	Strada privata non asfaltata
<input checked="" type="checkbox"/>	<input type="checkbox"/>	<input type="checkbox"/>

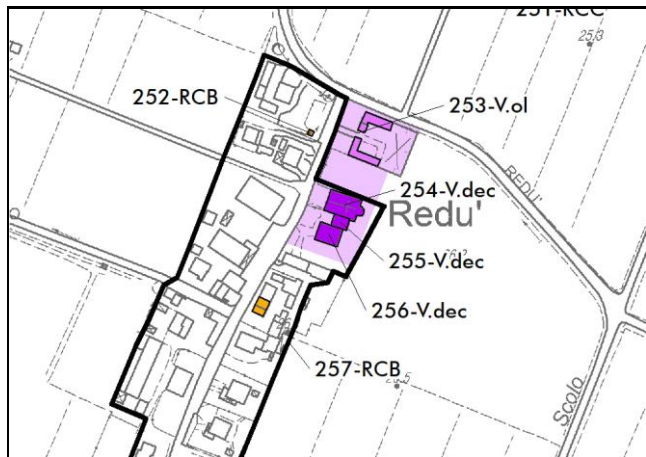
Note

Si tratta di una canonica in contiguità alla chiesa parrocchiale, su via Chiesa di Redù, che appare già nell'IGM di primo impianto senza toponimo.

Il fabbricato risulta tutelato da provvedimento specifico.

Categoria d'intervento

V (D.Lgs. 42/2004)		RS	RC		
Prov. nto/Decl. ria	Ope Legis		RCA	RCB	RCC
<input checked="" type="checkbox"/>	<input type="checkbox"/>	<input type="checkbox"/>	<input type="checkbox"/>	<input type="checkbox"/>	<input type="checkbox"/>
					



Indirizzo via Chiesa di Redù, 5

Rif. catastali Fg. 73. mapp. 22

Toponimo IGM 1884-1893

Toponimo IGM 1933-1935

Toponimo DBTR 2018

Edificio facente parte di un agglomerato

si	no
<input checked="" type="checkbox"/>	<input type="checkbox"/>



Epoca tra 1884-1893 (IGM primo impianto) e 1933-1935 (IGM aggiornamento)

Tipologia Casa civile

Elementi decorativi

Accessibilità

Strada provinciale o comunale	Strada privata asfaltata	Strada privata non asfaltata
<input checked="" type="checkbox"/>	<input type="checkbox"/>	<input type="checkbox"/>

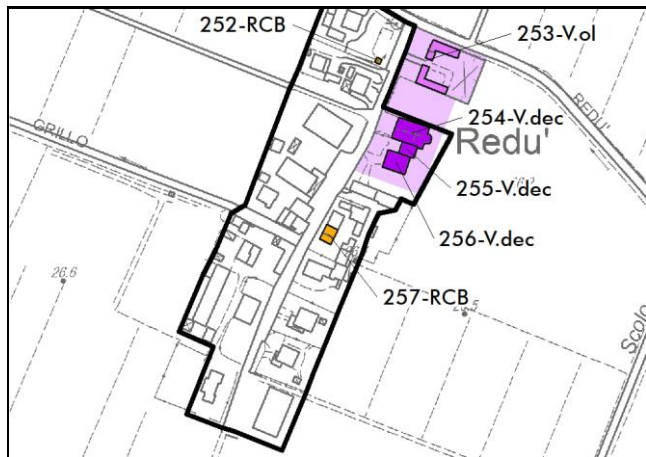
Note

Il fabbricato si trova su via Chiesa di redù e fa parte di un nucleo che si sviluppa in contiguità alla Chiesa parrocchiale. Si tratta di un casa civile che appare nella rilevazione cartografica dell'aggiornamento dell'IGM 1933-1935, è privo di toponimo.

Categoria d'intervento

V (D.Lgs. 42/2004)		RS	RC		
Prov.nto/Decl.ria	Ope Legis		RCA	RCB	RCC
<input checked="" type="checkbox"/>	<input type="checkbox"/>	<input type="checkbox"/>	<input type="checkbox"/>	<input type="checkbox"/>	<input type="checkbox"/>
■	■	■	■	■	■





Indirizzo via Chiesa di Redù, 17

Rif. catastali Fg. 73, mapp. 36, sub. 1

Toponimo IGM 1884-1893

Toponimo IGM 1933-1935

Toponimo DBTR 2018

Edificio facente parte di un agglomerato

si	no
<input checked="" type="checkbox"/>	<input type="checkbox"/>

Epoca ante 1884-1893 (IGM primo impianto)

Tipologia Casa civile abitazione

Elementi decorativi

Accessibilità

Strada provinciale o comunale	Strada privata asfaltata	Strada privata non asfaltata
<input checked="" type="checkbox"/>	<input type="checkbox"/>	<input type="checkbox"/>

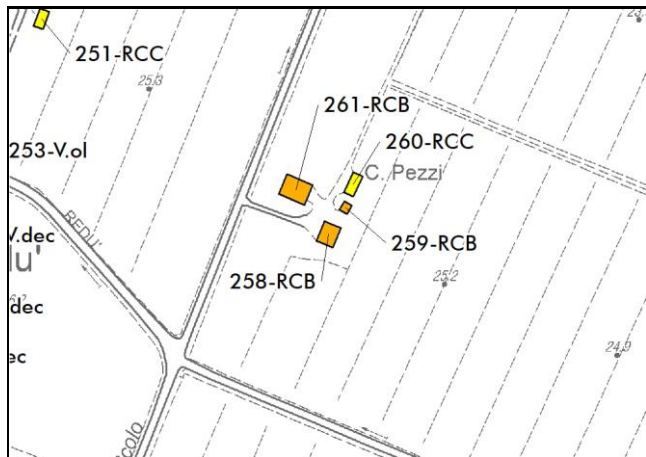
Note L'edificio si trova su via Chiesa di Redù. Si tratta di una casa colonica accorpata ad un altro blocco e fa parte di un nucleo. Il fabbricato compare nell'IGM di primo impianto, privo di toponimo.

Categoria d'intervento

V (D.Lgs. 42/2004)		RS	RC		
Prov.nto/Decl.ria	Ope Legis		RCA	RCB	RCC
<input type="checkbox"/>	<input type="checkbox"/>	<input type="checkbox"/>	<input type="checkbox"/>	<input checked="" type="checkbox"/>	<input type="checkbox"/>
					







Indirizzo via Limpido, 36

Rif. catastali Fg. 68, mapp. 60

Toponimo IGM 1884-1893 Mortara

Toponimo IGM 1933-1935 C. Pezzi

Toponimo DBTR 2018 C. Pezzi

Edificio facente parte di un agglomerato
 si no



Epoca ante 1884-1893 (IGM primo impianto)

Tipologia Casa colonica

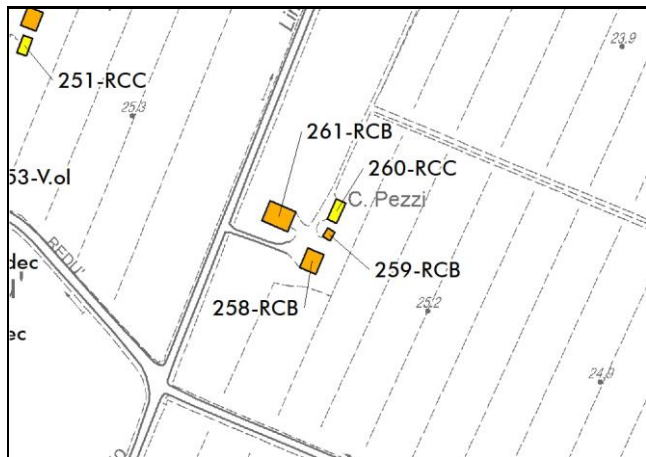
Elementi decorativi

Strada provinciale o comunale	Strada privata asfaltata	Strada privata non asfaltata
<input checked="" type="checkbox"/>	<input type="checkbox"/>	<input type="checkbox"/>

Note L'edificio si trova su via Limpido. Il toponimo "Mortara" che compare nella rilevazione cartografica dell'IGM primo impianto viene sostituito sia nell'aggiornamento dell'IGM 1933-1935 che nel 2018 con "C. Pezzi". Il fabbricato fa parte di un nucleo ed è una casa colonica con la copertura parzialmente crollata.

V (D.Lgs. 42/2004)		RS	RC		
Prov.nto/Decl.ria	Ope Legis		RCA	RCB	RCC
<input type="checkbox"/>	<input type="checkbox"/>	<input type="checkbox"/>	<input type="checkbox"/>	<input checked="" type="checkbox"/>	<input type="checkbox"/>
					





Indirizzo via Limpido, 36/A

Rif. catastali Fg. 68, mapp. 60

Toponimo IGM 1884-1893

Toponimo IGM 1933-1935

Toponimo DBTR 2018 C. Pezzi

Edificio facente parte di un agglomerato
 si no



Epoca post 1933-1935 (IGM aggiornamento)

Tipologia Rimessa

Elementi decorativi

Accessibilità

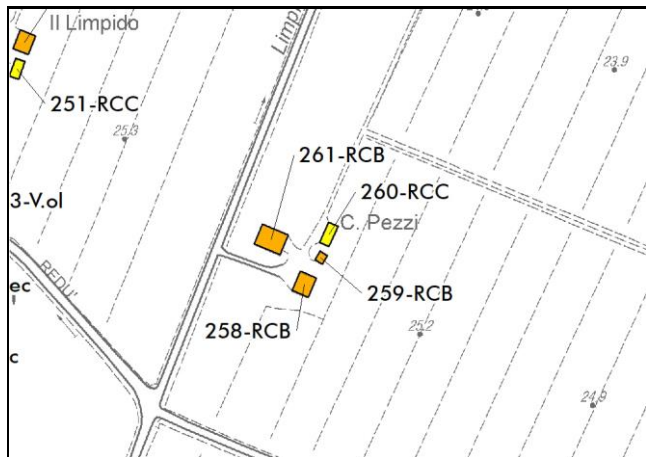
Strada provinciale o comunale	Strada privata asfaltata	Strada privata non asfaltata
<input checked="" type="checkbox"/>	<input type="checkbox"/>	<input type="checkbox"/>

Note L'edificio si trova su via Limpido. Il fabbricato fa parte di un nucleo e si tratta di una rimessa, successiva all'aggiornamento della cartografia IGM 1933-1935. L'edificio è indicato nel 2018 con il toponimo "C. Pezzi".

Categoria d'intervento

V (D.Lgs. 42/2004)		RS	RC		
Prov.nto/Decl.ria	Ope Legis		RCA	RCB	RCC
<input type="checkbox"/>	<input type="checkbox"/>	<input type="checkbox"/>	<input type="checkbox"/>	<input checked="" type="checkbox"/>	<input type="checkbox"/>
■	■	■	■	■	■





Indirizzo via Limpido, 36/B

Rif. catastali Fg. 68, mapp. 60

Toponimo IGM 1884-1893

Toponimo IGM 1933-1935

Toponimo DBTR 2018 C. Pezzi

Edificio facente parte di un agglomerato
 si no

Epoca post 1933-1935 (IGM aggiornamento)

Tipologia Stalla - fienile

Elementi decorativi

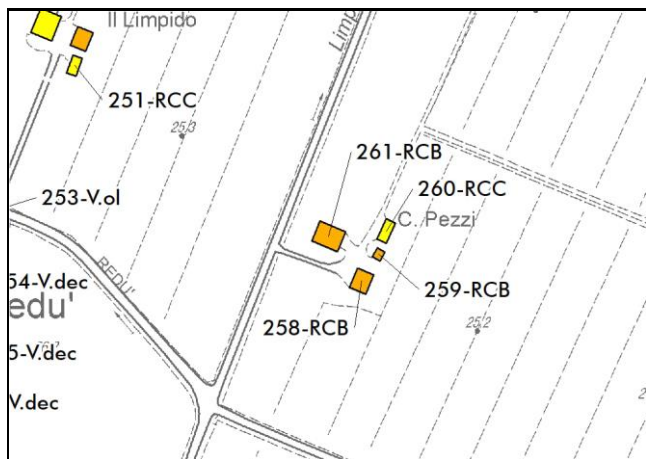
Strada provinciale o comunale	Strada privata asfaltata	Strada privata non asfaltata
<input checked="" type="checkbox"/>	<input type="checkbox"/>	<input type="checkbox"/>

Note L'edificio si trova su via Limpido. Il fabbricato fa parte di un nucleo e si tratta di una stalla-fienile, successiva all'aggiornamento della cartografia IGM 1933-1935. L'edificio è indicato nel 2018 con il toponimo "C. Pezzi".

V (D.Lgs. 42/2004)		RS	RC		
Prov.nto/Decl.ria	Ope Legis		RCA	RCB	RCC
<input type="checkbox"/>	<input type="checkbox"/>	<input type="checkbox"/>	<input type="checkbox"/>	<input type="checkbox"/>	<input checked="" type="checkbox"/>
					







Indirizzo via Limpido, 36/1

Rif. catastali Fg. 68, mapp. 60

Toponimo IGM 1884-1893 Mortara

Toponimo IGM 1933-1935 C. Pezzi

Toponimo DBTR 2018 C. Pezzi

Edificio facente parte di un agglomerato
 si no



Epoca ante 1884-1893 (IGM primo impianto)

Tipologia Stalla - fienile

Elementi decorativi

Accessibilità

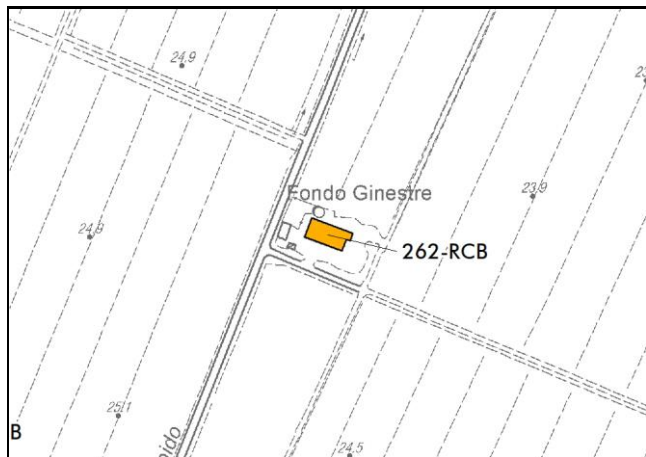
Strada provinciale o comunale	Strada privata asfaltata	Strada privata non asfaltata
<input checked="" type="checkbox"/>	<input type="checkbox"/>	<input type="checkbox"/>

Note
 L'edificio si trova su via Limpido. Il toponimo "Mortara" che compare nella rilevazione cartografica dell'IGM primo impianto viene sostituito sia nell'aggiornamento dell'IGM 1933-1935 che nel 2018 con "C. Pezzi". Il fabbricato è una stalla-fienile e fa parte di un nucleo.

Categoria d'intervento

V (D.Lgs. 42/2004)		RS	RC		
Prov.nto/Decl.ria	Ope Legis		RCA	RCB	RCC
<input type="checkbox"/>	<input type="checkbox"/>	<input type="checkbox"/>	<input type="checkbox"/>	<input checked="" type="checkbox"/>	<input type="checkbox"/>





Indirizzo via Limpido, 50

Rif. catastali Fg. 68, mapp. 61

Toponimo IGM 1884-1893

Toponimo IGM 1933-1935

Toponimo DBTR 2018 Fondo Ginestre

Edificio facente parte di un agglomerato
 si no



Epoca ante 1884-1893 (IGM primo impianto)

Tipologia Casa colonica

Elementi decorativi

Accessibilità

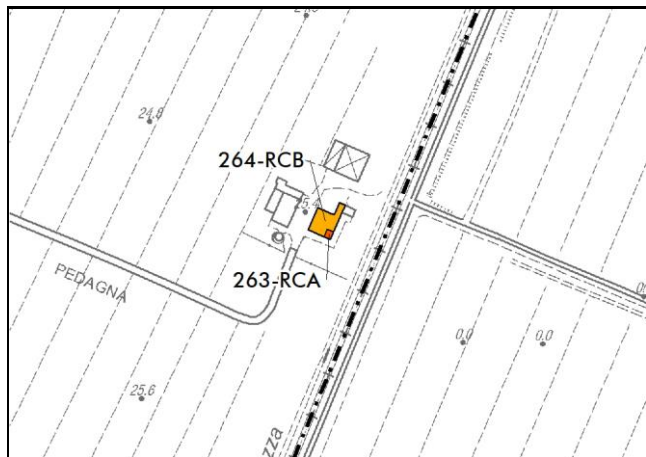
Strada provinciale o comunale	Strada privata asfaltata	Strada privata non asfaltata
<input checked="" type="checkbox"/>	<input type="checkbox"/>	<input type="checkbox"/>

Note L'edificio si trova su via Limpido. Il toponimo "Fondo Ginestre" compare nell'aggiornamento del 2018, nonostante l'edificio risulti dall'IGM primo impianto. Il fabbricato è una casa colonica a porta morta con una stalla-fienile.

Categoria d'intervento

V (D.Lgs. 42/2004)		RS	RC		
Prov.nto/Decl.ria	Ope Legis		RCA	RCB	RCC
<input type="checkbox"/>	<input type="checkbox"/>	<input type="checkbox"/>	<input type="checkbox"/>	<input checked="" type="checkbox"/>	<input type="checkbox"/>





Indirizzo via Pedagna, 33-33/1

Rif. catastali Fg. 73, mapp. 198

Toponimo IGM 1884-1893

Toponimo IGM 1933-1935

Toponimo DBTR 2018

Edificio facente parte di un agglomerato

si	no
<input checked="" type="checkbox"/>	<input type="checkbox"/>

Epoca post 1933-1935 (IGM aggiornamento)

Tipologia Villa padronale

Elementi decorativi Targa devozionale in cotto del XX secolo murato sul fronte orientale dell'edificio

Accessibilità

Strada provinciale o comunale	Strada privata asfaltata	Strada privata non asfaltata
<input checked="" type="checkbox"/>	<input type="checkbox"/>	<input type="checkbox"/>

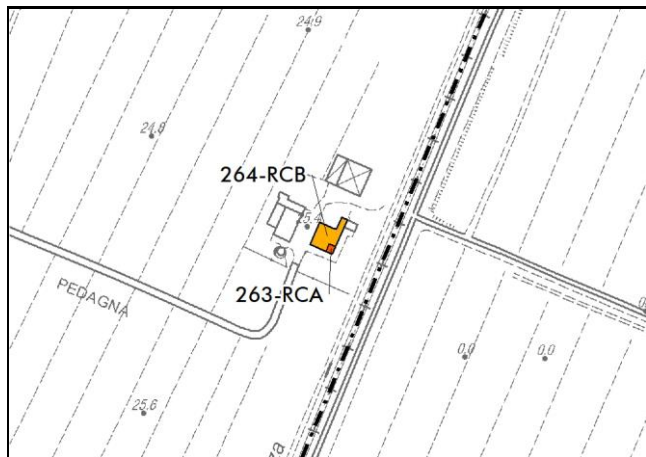
Note

La Torre oggetto della presente scheda è addossata ad una villa padronale posta su via Pedagna. L'edificio è successivo all'aggiornamento della cartografia IGM 1933-1935 ed è privo di toponimo. Il fabbricato fa parte di un nucleo che comprende più edifici.

Categoria d'intervento

V (D.Lgs. 42/2004)		RS	RC		
Prov.nto/Decl.ria	Ope Legis		RCA	RCB	RCC
<input type="checkbox"/>	<input type="checkbox"/>	<input type="checkbox"/>	<input checked="" type="checkbox"/>	<input type="checkbox"/>	<input type="checkbox"/>
					





Indirizzo via Pedagna, 33-33/1

Rif. catastali Fg. 73, mapp. 198

Toponimo IGM 1884-1893

Toponimo IGM 1933-1935

Toponimo DBTR 2018

Edificio facente parte di un agglomerato

si	no
<input checked="" type="checkbox"/>	<input type="checkbox"/>



Epoca post 1933-1935 (IGM aggiornamento)

Tipologia Villa padronale

Elementi decorativi Targa devozionale in cotto del XX secolo murato sul fronte orientale dell'edificio

Accessibilità

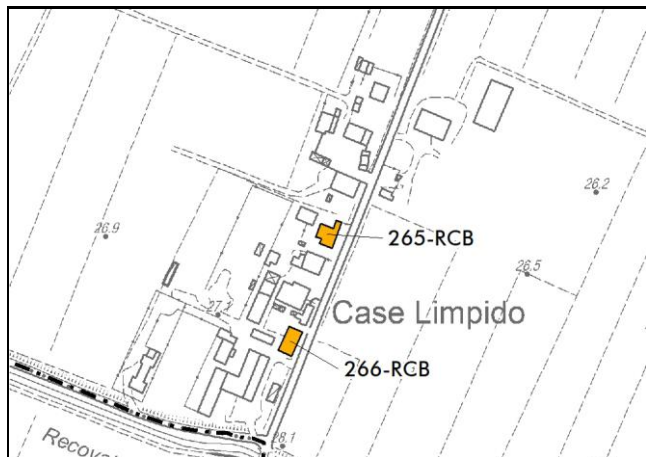
Strada provinciale o comunale	Strada privata asfaltata	Strada privata non asfaltata
<input checked="" type="checkbox"/>	<input type="checkbox"/>	<input type="checkbox"/>

Note L'edificio è una villa padronale con annessa torre (vedi scheda precedente), su via Pedagna. L'edificio è successivo all'aggiornamento della cartografia IGM 1933-1935 ed è privo di toponimo. Il fabbricato fa parte di un nucleo che comprende più edifici.

Categoria d'intervento

V (D.Lgs. 42/2004)		RS	RC		
Prov.nto/Decl.ria	Ope Legis		RCA	RCB	RCC
<input type="checkbox"/>	<input type="checkbox"/>	<input type="checkbox"/>	<input type="checkbox"/>	<input checked="" type="checkbox"/>	<input type="checkbox"/>
					





Indirizzo via Limpido, 13-13/A-13/B

Rif. catastali Fg. 73, mapp. 102, sub. 4-6-7

Toponimo IGM 1884-1893

Toponimo IGM 1933-1935

Toponimo DBTR 2018 Case Limpido

Edificio facente parte di un agglomerato

si	no
<input checked="" type="checkbox"/>	<input type="checkbox"/>

Epoca post 1933-1935 (IGM aggiornamento)

Tipologia Casa civile abitazione

Elementi decorativi

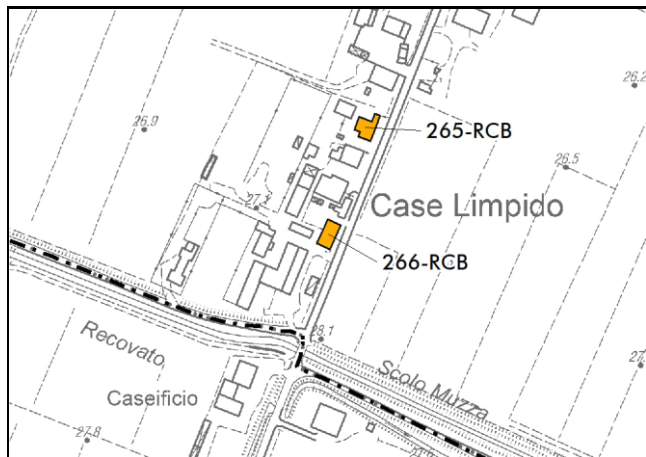
	Strada provinciale o comunale	Strada privata asfaltata	Strada privata non asfaltata
	<input checked="" type="checkbox"/>	<input type="checkbox"/>	<input type="checkbox"/>

Note L'edificio si trova su via Limpido e compare successivamente alla rilevazione della cartografia dell'aggiornamento IGM del 1933-1935. Nel 2018 è indicato con il toponimo "Case Limpido". Si tratta di una civile abitazione ristrutturata, interessata nel tempo da vari ampliamenti. Il fabbricato fa parte di un nucleo.

	V (D.Lgs. 42/2004)	RS	RC								
	<table style="width: 100%; border-collapse: collapse;"> <tr> <td style="width: 50%; text-align: center;">Prov.nto/Decl.ria</td> <td style="width: 50%; text-align: center;">Ope Legis</td> </tr> <tr> <td style="text-align: center;"><input type="checkbox"/></td> <td style="text-align: center;"><input type="checkbox"/></td> </tr> <tr> <td style="text-align: center;"></td> <td style="text-align: center;"></td> </tr> </table>	Prov.nto/Decl.ria	Ope Legis	<input type="checkbox"/>	<input type="checkbox"/>			<input type="checkbox"/>	<input type="checkbox"/>	<input checked="" type="checkbox"/>	<input type="checkbox"/>
Prov.nto/Decl.ria	Ope Legis										
<input type="checkbox"/>	<input type="checkbox"/>										
											
			<input type="checkbox"/>								







Indirizzo via Limpido, 1-1/1-3

Rif. catastali Fg, 73, mapp. 115

Toponimo IGM 1884-1893

Toponimo IGM 1933-1935

Toponimo DBTR 2018 Case Limpido

Edificio facente parte di un agglomerato

si	no
<input checked="" type="checkbox"/>	<input type="checkbox"/>



Epoca post 1933-1935 (IGM aggiornamento)

Tipologia Casa civile abitazione

Elementi decorativi

Accessibilità

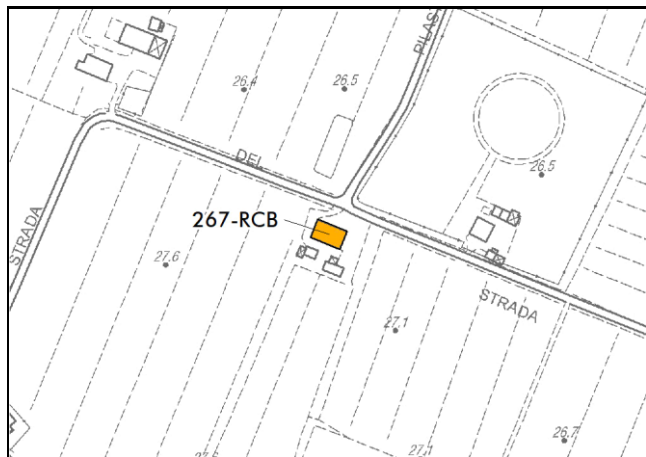
Strada provinciale o comunale	Strada privata asfaltata	Strada privata non asfaltata
<input checked="" type="checkbox"/>	<input type="checkbox"/>	<input type="checkbox"/>

Note L'edificio si trova su via Limpido. Si tratta di una civile abitazione ristrutturata e fa parte di un nucleo. Il fabbricato compare nell'IGM di primo impianto, privo di toponimo. Nel 2018 è indicato con il toponimo "Case Limpido".

Categoria d'intervento

V (D.Lgs. 42/2004)		RS	RC		
Prov.nto/Decl.ria	Ope Legis		RCA	RCB	RCC
<input type="checkbox"/>	<input type="checkbox"/>	<input type="checkbox"/>	<input type="checkbox"/>	<input checked="" type="checkbox"/>	<input type="checkbox"/>
					





Indirizzo via Pilastrello, 3

Rif. catastali Fig. 66, mapp. 79

Toponimo IGM 1884-1893

Toponimo IGM 1933-1935

Toponimo DBTR 2018

Edificio facente parte di un agglomerato
 si no



Epoca ante 1884-1893 (IGM primo impianto)

Tipologia Casa colonica

Elementi decorativi


Accessibilità

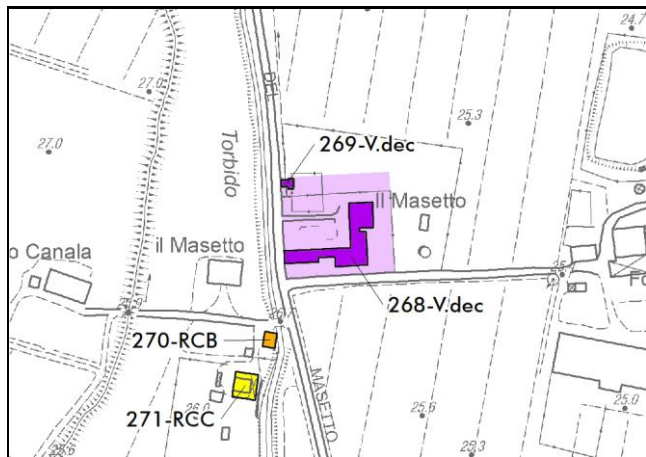
Strada provinciale o comunale	Strada privata asfaltata	Strada privata non asfaltata
<input checked="" type="checkbox"/>	<input type="checkbox"/>	<input type="checkbox"/>

Note L'edificio si trova su via Pilastrello. Si tratta di un fabbricato che fa parte di un nucleo, costituito da due elementi a diverse altezze, una casa colonica e una stalla-fienile. L'edificio compare prima dell'IGM di primo impianto, privo di toponimo.

Categoria d'intervento

V (D.Lgs. 42/2004)		RS	RC		
Prov.nto/Decl.ria	Ope Legis		RCA	RCB	RCC
<input type="checkbox"/>	<input type="checkbox"/>	<input type="checkbox"/>	<input type="checkbox"/>	<input checked="" type="checkbox"/>	<input type="checkbox"/>





Indirizzo via Masetto, 77-77/1-77/2-79-79/B

Rif. catastali Fg. 64, mapp. 2

Toponimo IGM 1884-1893 Ca' Masetto

Toponimo IGM 1933-1935 Ca' Masetto

Toponimo DBTR 2018 Il Masetto

Edificio facente parte di un agglomerato

si	no
<input type="checkbox"/>	<input checked="" type="checkbox"/>



Epoca ante 1884-1893 (IGM primo impianto)

Tipologia Villa padronale

Elementi decorativi

Accessibilità

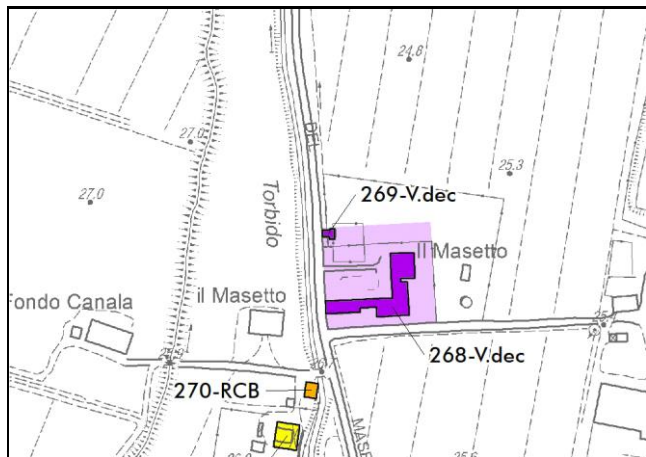
Strada provinciale o comunale	Strada privata asfaltata	Strada privata non asfaltata
<input checked="" type="checkbox"/>	<input type="checkbox"/>	<input type="checkbox"/>

Note L'edificio si trova su via Masetto. Il toponimo "C. Masetto" che appare sia nell'IGM di primo impianto che tra la rilevazione cartografica dell'IGM primo impianto e quella dell'aggiornamento dell'IGM 1933-1935, viene sostituito nel 2018 con "Il Masetto". Il fabbricato è una villa padronale a cui è stato associato un ampliamento ad uso abitazione colonica e servizi, costituito da più elementi a diverse altezze. L'edificio risale alla metà del 1600, come si evince anche dalla datazione accanto all'ingresso principale (1640), e nasce probabilmente come residenza estiva e punto di coordinamento dell'attività agricola circostante. Si legge tutt'oggi l'impianto originario nonostante la presenza di un volume addossato sul lato sud. L'edificio risulta tutelato da provvedimento specifico.

Categoria d'intervento

V (D.Lgs. 42/2004)		RS	RC		
Prov.nto/Decl.ria	Ope Legis		RCA	RCB	RCC
<input checked="" type="checkbox"/>	<input type="checkbox"/>	<input type="checkbox"/>	<input type="checkbox"/>	<input type="checkbox"/>	<input type="checkbox"/>
■	■	■	■	■	■





Indirizzo via Masetto, s.n.c.

Rif. catastali Fg. 64, mapp. 21

Toponimo IGM 1884-1893 Case Masetto

Toponimo IGM 1933-1935 Case Masetto

Toponimo DBTR 2018 Il Masetto

Edificio facente parte di un agglomerato
 si no

Epoca ante 1884-1893 (IGM primo impianto)

Tipologia Oratorio

Elementi decorativi

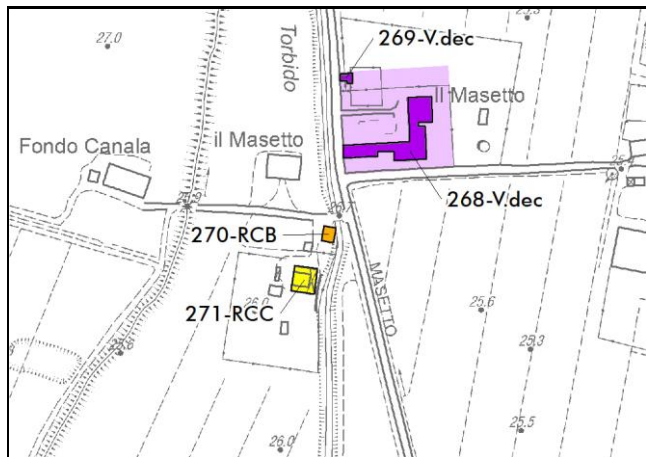
Strada provinciale o comunale	Strada privata asfaltata	Strada privata non asfaltata
<input checked="" type="checkbox"/>	<input type="checkbox"/>	<input type="checkbox"/>

Note
L'edificio si trova su via Masetto. Il toponimo "C. Masetto" che appare sia nell'IGM di primo impianto che tra la rilevazione cartografica dell'IGM primo impianto e quella dell'aggiornamento dell'IGM 1933-1935, viene sostituito nel 2018 con "Il Masetto". Il fabbricato è un oratorio del XVII secolo realizzato in muratura faccia a vista. L'edificio fa parte di un agglomerato che risulta tutelato da provvedimento specifico.

V (D.Lgs. 42/2004)		RS	RC		
Prov.nto/Decl.ria	Ope Legis		RCA	RCB	RCC
<input checked="" type="checkbox"/>	<input type="checkbox"/>	<input type="checkbox"/>	<input type="checkbox"/>	<input type="checkbox"/>	<input type="checkbox"/>
					







Indirizzo via Masetto, 42

Rif. catastali Fg. 63, mapp. 36, sub. 2

Toponimo IGM 1884-1893

Toponimo IGM 1933-1935

Toponimo DBTR 2018

Edificio facente parte di un agglomerato
 si no

Epoca post 1933-1935 (IGM aggiornamento)

Tipologia Casa civile abitazione

Elementi decorativi

Accessibilità

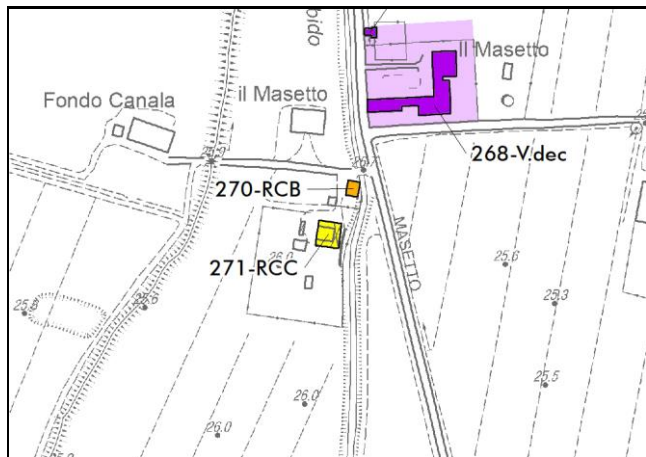
Strada provinciale o comunale	Strada privata asfaltata	Strada privata non asfaltata
<input type="checkbox"/>	<input type="checkbox"/>	<input checked="" type="checkbox"/>

Note L'edificio si trova su via Masetto. Il fabbricato fa parte di un nucleo e si tratta di una casa civile abitazione, successiva all'aggiornamento della cartografia IGM 1933-1935. Non è presente alcun toponimo.

Categoria d'intervento

V (D.Lgs. 42/2004)		RS	RC		
Prov.nto/Decl.ria	Ope Legis		RCA	RCB	RCC
<input type="checkbox"/>	<input type="checkbox"/>	<input type="checkbox"/>	<input type="checkbox"/>	<input checked="" type="checkbox"/>	<input type="checkbox"/>





Indirizzo via Masetto, 46

Rif. catastali Fg. 63, mapp. 37

Toponimo IGM 1884-1893

Toponimo IGM 1933-1935

Toponimo DBTR 2018

Edificio facente parte di un agglomerato

si	no
<input checked="" type="checkbox"/>	<input type="checkbox"/>



Epoca post 1933-1935 (IGM aggiornamento)

Tipologia Stalla - fienile

Elementi decorativi

Accessibilità

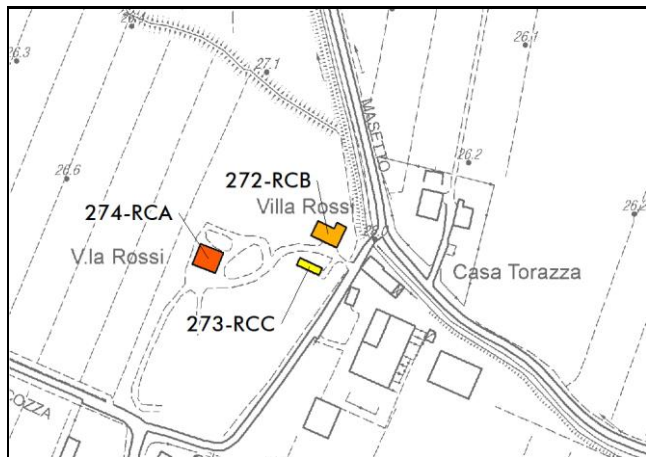
Strada provinciale o comunale	Strada privata asfaltata	Strada privata non asfaltata
<input type="checkbox"/>	<input type="checkbox"/>	<input checked="" type="checkbox"/>

Note L'edificio si trova su via Masetto. Il fabbricato fa parte di un nucleo e si tratta di una stalla-fienile, successiva all'aggiornamento della cartografia IGM 1933-1935. Non è presente alcun toponimo.

Categoria d'intervento

V (D.Lgs. 42/2004)		RS	RC		
Prov.nto/Decl.ria	Ope Legis		RCA	RCB	RCC
<input type="checkbox"/>	<input type="checkbox"/>	<input type="checkbox"/>	<input type="checkbox"/>	<input type="checkbox"/>	<input checked="" type="checkbox"/>





Indirizzo via Bollitora, 2

Rif. catastali Fg. 63, mapp. 102

Toponimo IGM 1884-1893

Toponimo IGM 1933-1935 Villa Rossi

Toponimo DBTR 2018 Villa Rossi

Edificio facente parte di un agglomerato

si	no
<input checked="" type="checkbox"/>	<input type="checkbox"/>



Epoca ante 1884-1893 (IGM primo impianto)

Tipologia Casa colonica

Elementi decorativi

Accessibilità

Strada provinciale o comunale	Strada privata asfaltata	Strada privata non asfaltata
<input checked="" type="checkbox"/>	<input type="checkbox"/>	<input type="checkbox"/>

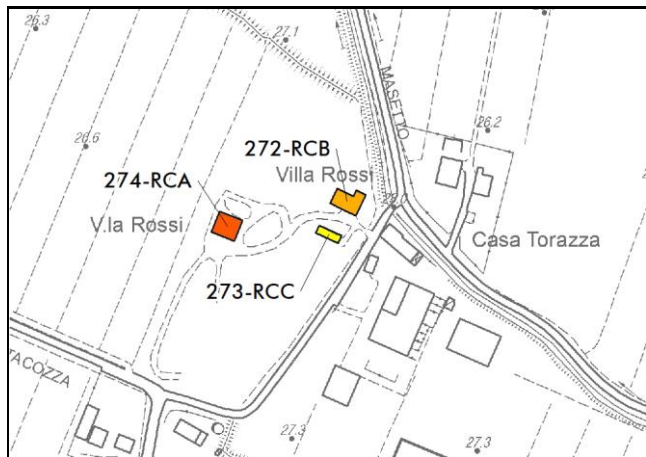
Note

L'edificio si trova su via Bollitora. Si tratta di un fabbricato che compare prima dell'IGM di primo impianto, privo di toponimo. Il toponimo "Villa Rossi" che appare tra la rilevazione cartografica dell'IGM primo impianto e quella dell'aggiornamento dell'IGM 1933-1935 rimane invariato anche nel 2018. Il fabbricato è una casa colonica e fa parte di un nucleo.

Categoria d'intervento

V (D.Lgs. 42/2004)		RS	RC		
Prov. nto/Decl. r.ia	Ope Legis		RCA	RCB	RCC
<input type="checkbox"/>	<input type="checkbox"/>	<input type="checkbox"/>	<input type="checkbox"/>	<input checked="" type="checkbox"/>	<input type="checkbox"/>
					





Indirizzo via Bollitora, 2/A

Rif. catastali Fg. 63, mapp. 103

Toponimo IGM 1884-1893

Toponimo IGM 1933-1935 Villa Rossi

Toponimo DBTR 2018 Villa Rossi

Edificio facente parte di un agglomerato

si	no
<input checked="" type="checkbox"/>	<input type="checkbox"/>



Epoca ante 1884-1893 (IGM primo impianto)

Tipologia Stalla - fienile

Elementi decorativi

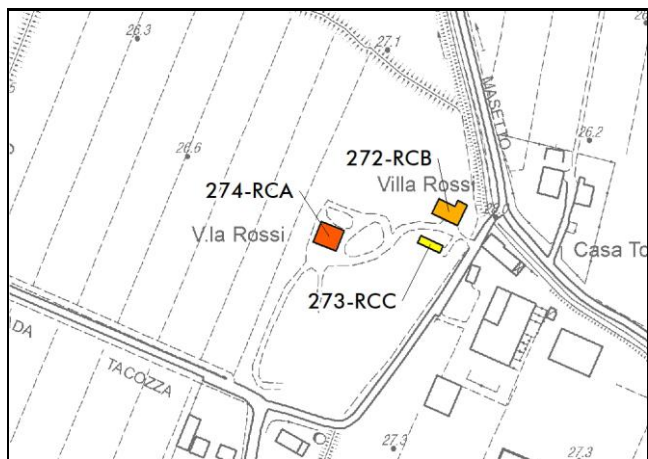
	Strada provinciale o comunale	Strada privata asfaltata	Strada privata non asfaltata
	<input checked="" type="checkbox"/>	<input type="checkbox"/>	<input type="checkbox"/>

Note
 L'edificio si trova su via Bollitora. Si tratta di un fabbricato che compare prima dell'IGM di primo impianto, privo di toponimo. Il toponimo "Villa Rossi" che appare tra la rilevazione cartografica dell'IGM primo impianto e quella dell'aggiornamento dell'IGM 1933-1935 rimane invariato anche nel 2018. Il fabbricato è una stalla-fienile e fa parte di un nucleo.

Categoria d'intervento

V (D.Lgs. 42/2004)		RS	RC		
Prov.nto/Decl.ria	Ope Legis		RCA	RCB	RCC
<input type="checkbox"/>	<input type="checkbox"/>	<input type="checkbox"/>	<input type="checkbox"/>	<input type="checkbox"/>	<input checked="" type="checkbox"/>
■	■	■	■	■	■





Indirizzo via Bollitora, 4

Rif. catastali Fg. 63, mapp. 72

Toponimo IGM 1884-1893

Toponimo IGM 1933-1935 Villa Rossi

Toponimo DBTR 2018 Villa Rossi

Edificio facente parte di un agglomerato

si	no
<input checked="" type="checkbox"/>	<input type="checkbox"/>



Epoca tra 1884-1893 (IGM primo impianto) e 1933-1935 (IGM aggiornamento)

Tipologia Villa padronale

Elementi decorativi

Accessibilità

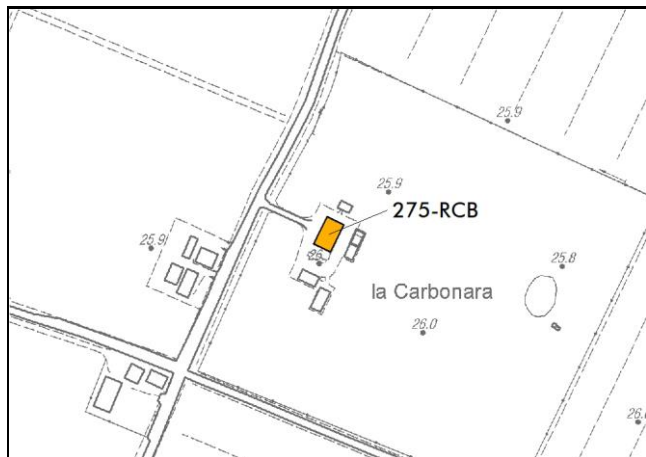
Strada provinciale o comunale	Strada privata asfaltata	Strada privata non asfaltata
<input checked="" type="checkbox"/>	<input type="checkbox"/>	<input type="checkbox"/>

Note L'edificio si trova su via Bollitora. Si tratta di un fabbricato che compare tra la rilevazione cartografica dell'IGM primo impianto e quella dell'aggiornamento dell'IGM 1933-1935, con il toponimo "Villa Rossi". L'edificio è una villa padronale.

Categoria d'intervento

V (D.Lgs. 42/2004)		RS	RC		
Prov.nto/Decl.ria	Ope Legis		RCA	RCB	RCC
<input type="checkbox"/>	<input type="checkbox"/>	<input type="checkbox"/>	<input checked="" type="checkbox"/>	<input type="checkbox"/>	<input type="checkbox"/>
					





Indirizzo via Mavora, 69

Rif. catastali Fg. 63, mapp. 100, sub. 2-3-4

Toponimo IGM 1884-1893 Ca' Carbonara

Toponimo IGM 1933-1935 Ca' Carbonara

Toponimo DBTR 2018 La Carbonara

Edificio facente parte di un agglomerato
 si no

Epoca ante 1884-1893 (IGM primo impianto)

Tipologia Villa padronale

Elementi decorativi

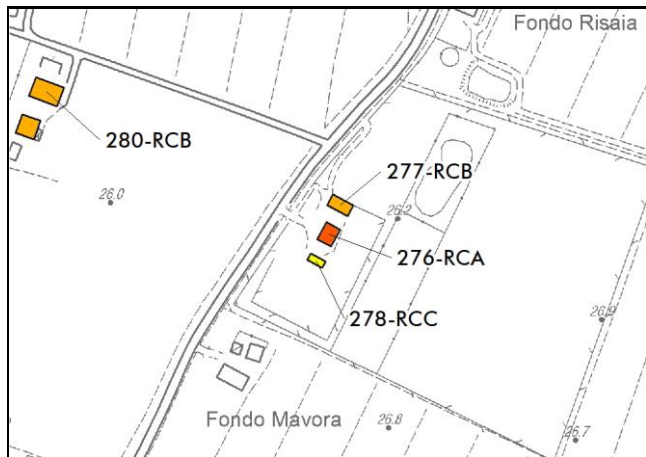
Strada provinciale o comunale	Strada privata asfaltata	Strada privata non asfaltata
<input checked="" type="checkbox"/>	<input type="checkbox"/>	<input type="checkbox"/>

Note L'edificio si trova su via Mavora. Il toponimo "C. Carbonara" che appare sia nell'IGM di primo impianto che tra la rilevazione cartografica dell'IGM primo impianto e quella dell'aggiornamento dell'IGM 1933-1935 viene sostituito nel 2018 con "La Carbonara". Il fabbricato è una casa villa padronale ristrutturata e fa parte di un nucleo.

V (D.Lgs. 42/2004)		RS	RC		
Prov.nto/Decl.ria	Ope Legis		RCA	RCB	RCC
<input type="checkbox"/>	<input type="checkbox"/>	<input type="checkbox"/>	<input type="checkbox"/>	<input checked="" type="checkbox"/>	<input type="checkbox"/>
					







Indirizzo via Mavora, 65

Rif. catastali Fg. 63, mapp. 25

Toponimo IGM 1884-1893 Casino Mavora

Toponimo IGM 1933-1935 Casino Taccoli

Toponimo DBTR 2018

Edificio facente parte di un agglomerato
 si no



Epoca ante 1884-1893 (IGM primo impianto)

Tipologia Villa padronale

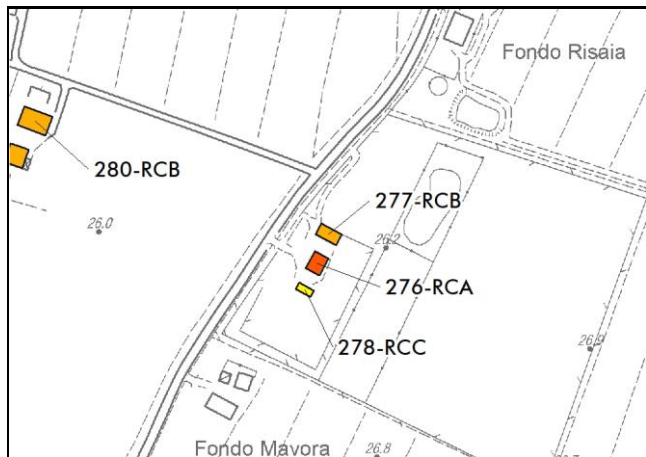
Elementi decorativi

Strada provinciale o comunale	Strada privata asfaltata	Strada privata non asfaltata
<input checked="" type="checkbox"/>	<input type="checkbox"/>	<input type="checkbox"/>

Note
L'edificio si trova su via Mavora, la strada di collegamento con Gaggio. Il toponimo della cartografia IGM di primo impianto "Casino Mavora" scompare e viene sostituito con il toponimo "Casino Taccoli" che appare tra la rilevazione cartografica dell'IGM primo impianto e quella dell'aggiornamento dell'IGM 1933-1935. Nel 2018 non compare alcun toponimo. L'edificio è una villa padronale e fa parte di un nucleo.

V (D.Lgs. 42/2004)		RS	RC		
Prov.nto/Decl.ria	Ope Legis		RCA	RCB	RCC
<input type="checkbox"/>	<input type="checkbox"/>	<input type="checkbox"/>	<input checked="" type="checkbox"/>	<input type="checkbox"/>	<input type="checkbox"/>
					





Indirizzo via Mavora, 65/1

Rif. catastali Fg. 63, mapp. 24

Toponimo IGM 1884-1893 Casino Mavora

Toponimo IGM 1933-1935 Casino Taccoli

Toponimo DBTR 2018

Edificio facente parte di un agglomerato

si	no
<input checked="" type="checkbox"/>	<input type="checkbox"/>



Epoca ante 1884-1893 (IGM primo impianto)

Tipologia Casa colonica

Elementi decorativi

Accessibilità

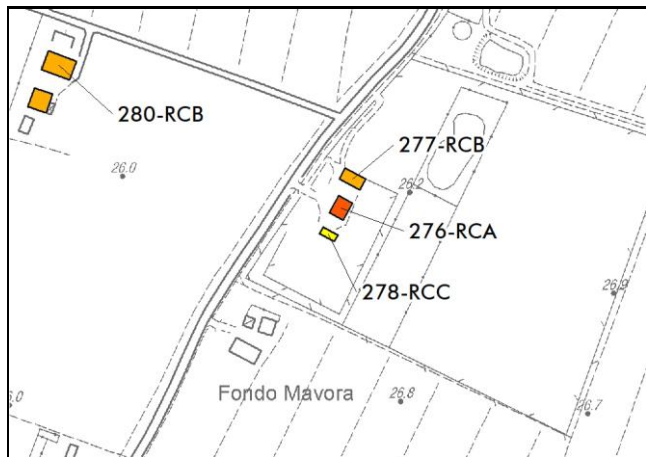
Strada provinciale o comunale	Strada privata asfaltata	Strada privata non asfaltata
<input checked="" type="checkbox"/>	<input type="checkbox"/>	<input type="checkbox"/>

Note
 L'edificio si trova su via Mavora, la strada di collegamento con Gaggio. Il toponimo della cartografia IGM di primo impianto "Casino Mavora" scompare e viene sostituito con il toponimo "Casino Taccoli" che appare tra la rilevazione cartografica dell'IGM primo impianto e quella dell'aggiornamento dell'IGM 1933-1935. Nel 2018 non compare alcun toponimo. L'edificio è una casa colonica e fa parte di un nucleo.

Categoria d'intervento

V (D.Lgs. 42/2004)		RS	RC		
Prov.nto/Decl.ria	Ope Legis		RCA	RCB	RCC
<input type="checkbox"/>	<input type="checkbox"/>	<input type="checkbox"/>	<input type="checkbox"/>	<input checked="" type="checkbox"/>	<input type="checkbox"/>
					





Indirizzo via Mavora, 65/A

Rif. catastali Fig. 63, mapp. 26

Toponimo IGM 1884-1893 Casino Mavora

Toponimo IGM 1933-1935 Casino Taccoli

Toponimo DBTR 2018

Edificio facente parte di un agglomerato
 si no



Epoca ante 1884-1893 (IGM primo impianto)

Tipologia Rimessa

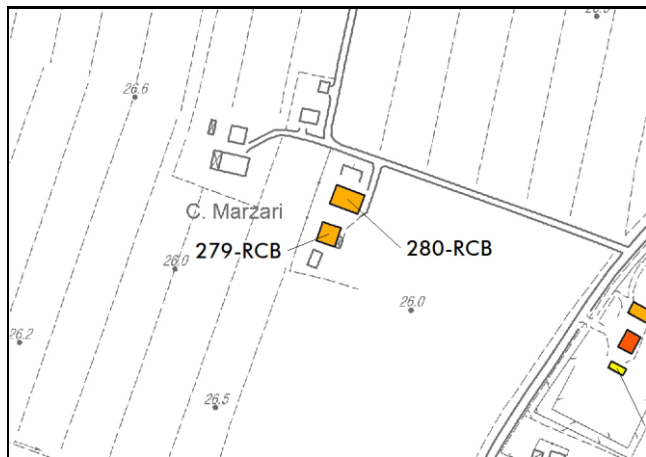
Elementi decorativi

Strada provinciale o comunale	Strada privata asfaltata	Strada privata non asfaltata
<input checked="" type="checkbox"/>	<input type="checkbox"/>	<input type="checkbox"/>

Note L'edificio si trova su via Mavora, la strada di collegamento con Gaggio. Il toponimo della cartografia IGM di primo impianto "Casino Mavora" scompare e viene sostituito con il toponimo "Casino Taccoli" che appare tra la rilevazione cartografica dell'IGM primo impianto e quella dell'aggiornamento dell'IGM 1933-1935. Nel 2018 non compare alcun toponimo. L'edificio era un rimessa, ora ristrutturata.

V (D.Lgs. 42/2004)		RS	RC		
Prov.nto/Decl.ria	Ope Legis		RCA	RCB	RCC
<input type="checkbox"/>	<input type="checkbox"/>	<input type="checkbox"/>	<input type="checkbox"/>	<input type="checkbox"/>	<input checked="" type="checkbox"/>





Indirizzo via Mavora, 68-70

Rif. catastali Fig. 54, mapp. 305

Toponimo IGM 1884-1893

Toponimo IGM 1933-1935 C.Marzarò

Toponimo DBTR 2018 C.Marzari

Edificio facente parte di un agglomerato
 sì no



Epoca tra 1884-1893 (IGM primo impianto) e 1933-1935 (IGM aggiornamento)

Tipologia Casa colonica

Elementi decorativi

Accessibilità

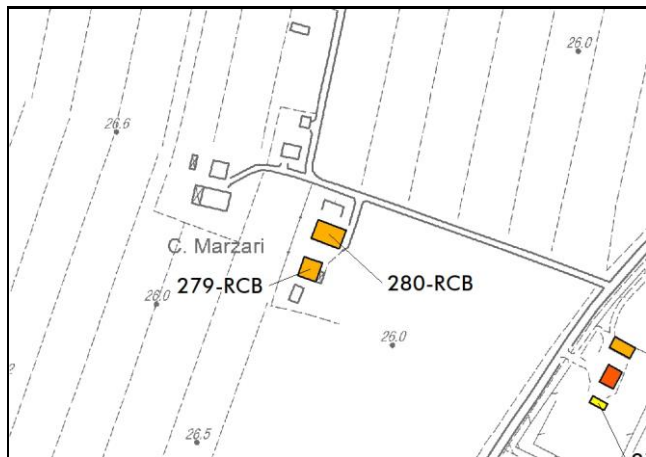
Strada provinciale o comunale	Strada privata asfaltata	Strada privata non asfaltata
<input type="checkbox"/>	<input checked="" type="checkbox"/>	<input type="checkbox"/>

Note
 L'edificio si trova su via Molza. L'edificio compare, nella configurazione attuale, nell'aggiornamento dell'IGM 1933-1935 a sostituzione di un impianto esistente. Il toponimo "C.Marzarò" viene sostituito nel 2018 con "C.Marzari". Il fabbricato è una casa colonica e fa parte di un nucleo.

Categoria d'intervento

V (D.Lgs. 42/2004)		RS	RC		
Prov.nto/Decl.ria	Ope Legis		RCA	RCB	RCC
<input type="checkbox"/>	<input type="checkbox"/>	<input type="checkbox"/>	<input type="checkbox"/>	<input checked="" type="checkbox"/>	<input type="checkbox"/>





Indirizzo via Mavora, 68/A

Rif. catastali Fg. 54, mapp. 304

Toponimo IGM 1884-1893 Poss. Carbonarà

Toponimo IGM 1933-1935 C. Marzarò

Toponimo DBTR 2018 C. Marzari

Edificio facente parte di un agglomerato
 si no



Epoca ante 1884-1893 (IGM primo impianto)

Tipologia Stalla - fienile

Elementi decorativi

Accessibilità

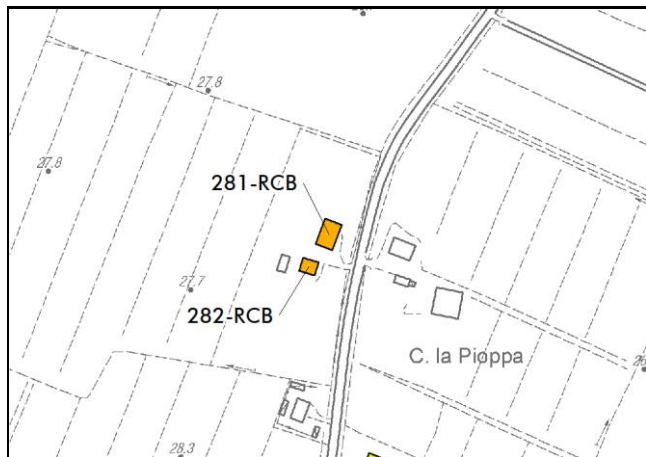
Strada provinciale o comunale	Strada privata asfaltata	Strada privata non asfaltata
<input type="checkbox"/>	<input checked="" type="checkbox"/>	<input type="checkbox"/>

Note
 L'edificio si trova su via Molza. Il toponimo della cartografia IGM di primo impianto "Poss. Carbonarà" scompare e viene sostituito con il toponimo "C. Marzarò" che appare tra la rilevazione cartografica dell'IGM primo impianto e quella dell'aggiornamento dell'IGM 1933-1935. Infine nell'aggiornamento del 2018 compare il toponimo "C. Marzari". Il fabbricato è una stalla-fienile e fa parte di un nucleo.

Categoria d'intervento

V (D.Lgs. 42/2004)		RS	RC		
Prov. nto/Decl. ria	Ope Legis		RCA	RCB	RCC
<input type="checkbox"/>	<input type="checkbox"/>	<input type="checkbox"/>	<input type="checkbox"/>	<input checked="" type="checkbox"/>	<input type="checkbox"/>





Indirizzo via Mavora, 88

Rif. catastali Fig. 62, mapp. 27, sub. 3-4

Toponimo IGM 1884-1893

Toponimo IGM 1933-1935

Toponimo DBTR 2018

Edificio facente parte di un agglomerato
 si no



Epoca tra 1884-1893 (IGM primo impianto) e 1933-1935 (IGM aggiornamento)

Tipologia Casa colonica a porta morta

Elementi decorativi

Accessibilità

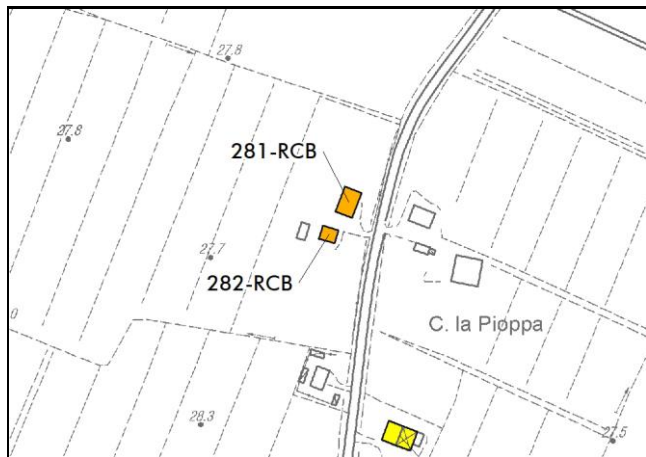
Strada provinciale o comunale	Strada privata asfaltata	Strada privata non asfaltata
<input checked="" type="checkbox"/>	<input type="checkbox"/>	<input type="checkbox"/>

Note
L'edificio si trova su via Maestra di Bagazzano. Si tratta di un fabbricato che compare tra la rilevazione cartografica dell'IGM primo impianto e quella dell'aggiornamento dell'IGM 1933-1935 privo di toponimo. L'edificio è una casa colonica con una porta morta.

Categoria d'intervento

V (D.Lgs. 42/2004)		RS	RC		
Prov.nto/Decl.ria	Ope Legis		RCA	RCB	RCC
<input type="checkbox"/>	<input type="checkbox"/>	<input type="checkbox"/>	<input type="checkbox"/>	<input checked="" type="checkbox"/>	<input type="checkbox"/>





Indirizzo via Mavora, 88/A-88/B

Rif. catastali Fg. 62, mapp. 27, sub. 5

Toponimo IGM 1884-1893

Toponimo IGM 1933-1935

Toponimo DBTR 2018

Edificio facente parte di un agglomerato

si	no
<input checked="" type="checkbox"/>	<input type="checkbox"/>



Epoca tra 1884-1893 (IGM primo impianto) e 1933-1935 (IGM aggiornamento)

Tipologia Barchessa

Elementi decorativi

Accessibilità

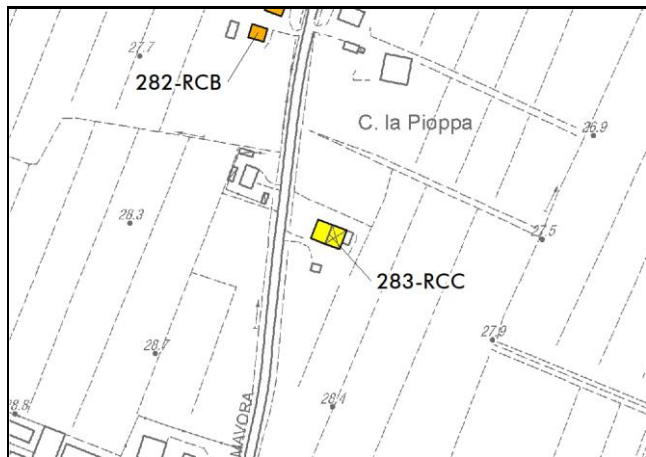
Strada provinciale o comunale	Strada privata asfaltata	Strada privata non asfaltata
<input checked="" type="checkbox"/>	<input type="checkbox"/>	<input type="checkbox"/>

Note L'edificio si trova su via Maestra di Bagazzano. Si tratta di un fabbricato che compare tra la rilevazione cartografica dell'IGM primo impianto e quella dell'aggiornamento dell'IGM 1933-1935 privo di toponimo. L'edificio è una barchessa.

Categoria d'intervento

V (D.Lgs. 42/2004)		RS	RC		
Prov.nto/Decl.ria	Ope Legis		RCA	RCB	RCC
<input type="checkbox"/>	<input type="checkbox"/>	<input type="checkbox"/>	<input type="checkbox"/>	<input checked="" type="checkbox"/>	<input type="checkbox"/>
					





Indirizzo via Mavora, 77/A

Rif. catastali Fg. 62, mapp. 152, sub. 3

Toponimo IGM 1884-1893 C.la Pioppa

Toponimo IGM 1933-1935 C.la Pioppa

Toponimo DBTR 2018

Edificio facente parte di un agglomerato

si	no
<input checked="" type="checkbox"/>	<input type="checkbox"/>



Epoca ante 1884-1893 (IGM primo impianto)

Tipologia Casa colonica a elementi congiunti

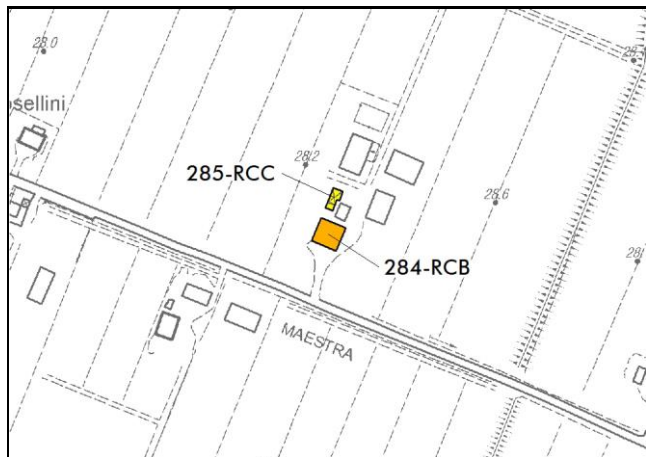
Elementi decorativi

	Strada provinciale o comunale	Strada privata asfaltata	Strada privata non asfaltata
	<input checked="" type="checkbox"/>	<input type="checkbox"/>	<input type="checkbox"/>

Note L'edificio si trova su via Mavora. Il toponimo "C.la Pioppa" che appare sia nell'IGM di primo impianto che tra la rilevazione cartografica dell'IGM primo impianto e quella dell'aggiornamento dell'IGM 1933-1935 scompare nel 2018 ed appare nei fabbricati circostanti. Il fabbricato è casa colonica con una stalla-fienile e fa parte di un nucleo.

	V (D.Lgs. 42/2004)	RS		RC															
	<table style="width: 100%; border-collapse: collapse;"> <tr> <td style="width: 50%; text-align: center;">Prov.nto/Decl.ria</td> <td style="width: 50%; text-align: center;">Ope Legis</td> </tr> <tr> <td style="text-align: center;"><input type="checkbox"/></td> <td style="text-align: center;"><input type="checkbox"/></td> </tr> <tr> <td style="text-align: center;"></td> <td style="text-align: center;"></td> </tr> </table>	Prov.nto/Decl.ria	Ope Legis	<input type="checkbox"/>	<input type="checkbox"/>			<input type="checkbox"/>		<table style="width: 100%; border-collapse: collapse;"> <tr> <td style="width: 33%; text-align: center;">RCA</td> <td style="width: 33%; text-align: center;">RCB</td> <td style="width: 33%; text-align: center;">RCC</td> </tr> <tr> <td style="text-align: center;"><input type="checkbox"/></td> <td style="text-align: center;"><input type="checkbox"/></td> <td style="text-align: center;"><input checked="" type="checkbox"/></td> </tr> <tr> <td style="text-align: center;"></td> <td style="text-align: center;"></td> <td style="text-align: center;"></td> </tr> </table>	RCA	RCB	RCC	<input type="checkbox"/>	<input type="checkbox"/>	<input checked="" type="checkbox"/>			
Prov.nto/Decl.ria	Ope Legis																		
<input type="checkbox"/>	<input type="checkbox"/>																		
																			
RCA	RCB	RCC																	
<input type="checkbox"/>	<input type="checkbox"/>	<input checked="" type="checkbox"/>																	
																			





Indirizzo via Maestra di Rubbiara, 9

Rif. catastali Fg. 71, mapp. 101, sub. 1-2-3

Toponimo IGM 1884-1893

Toponimo IGM 1933-1935

Toponimo DBTR 2018

Edificio facente parte di un agglomerato

si	no
<input checked="" type="checkbox"/>	<input type="checkbox"/>

Epoca tra 1884-1893 (IGM primo impianto) e 1933-1935 (IGM aggiornamento)

Tipologia Casa colonica a porta morta

Elementi decorativi

Accessibilità

Strada provinciale o comunale	Strada privata asfaltata	Strada privata non asfaltata
<input checked="" type="checkbox"/>	<input type="checkbox"/>	<input type="checkbox"/>

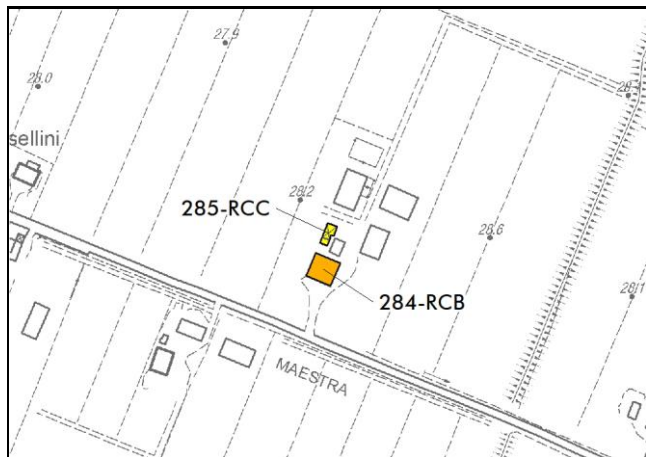
Note L'edificio si trova su via Maestra di Rubbiara. Si tratta di un fabbricato che compare tra la rilevazione cartografica dell'IGM primo impianto e quella dell'aggiornamento dell'IGM 1933-1935, privo di toponimo. Il fabbricato è una casa colonica con porta morta e fa parte di un nucleo.

Categoria d'intervento

V (D.Lgs. 42/2004)		RS	RC		
Prov.nto/Decl.ria	Ope Legis		RCA	RCB	RCC
<input type="checkbox"/>	<input type="checkbox"/>	<input type="checkbox"/>	<input type="checkbox"/>	<input checked="" type="checkbox"/>	<input type="checkbox"/>
					







Indirizzo via Maestra di Rubbiara, 9/A

Rif. catastali Fg. 71, mapp. 101, sub. 3

Toponimo IGM 1884-1893

Toponimo IGM 1933-1935

Toponimo DBTR 2018

Edificio facente parte di un agglomerato
 si no

Epoca tra 1884-1893 (IGM primo impianto) e 1933-1935 (IGM aggiornamento)

Tipologia Rimessa

Elementi decorativi

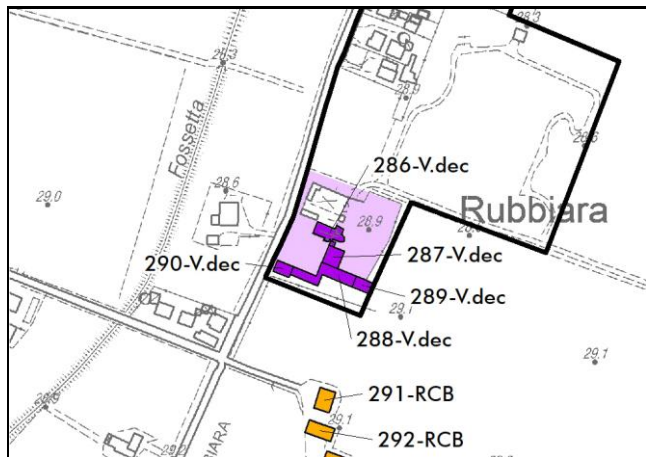
Strada provinciale o comunale	Strada privata asfaltata	Strada privata non asfaltata
<input checked="" type="checkbox"/>	<input type="checkbox"/>	<input type="checkbox"/>

Note L'edificio si trova su via Maestra di Rubbiara. Si tratta di un fabbricato che compare tra la rilevazione cartografica dell'IGM primo impianto e quella dell'aggiornamento dell'IGM 1933-1935, privo di toponimo. Il fabbricato è una rimessa e fa parte di un nucleo.

V (D.Lgs. 42/2004)		RS	RC		
Prov.nto/Decl.ria	Ope Legis		RCA	RCB	RCC
<input type="checkbox"/>	<input type="checkbox"/>	<input type="checkbox"/>	<input type="checkbox"/>	<input type="checkbox"/>	<input checked="" type="checkbox"/>
					







Indirizzo via Chiesa Rubbiara, 2

Rif. catastali Fg. 74, mapp. B

Toponimo IGM 1884-1893

Toponimo IGM 1933-1935

Toponimo DBTR 2018

Edificio facente parte di un agglomerato
 si no



Epoca ante 1884-1893 (IGM primo impianto)

Tipologia Chiesa

Elementi decorativi

Accessibilità

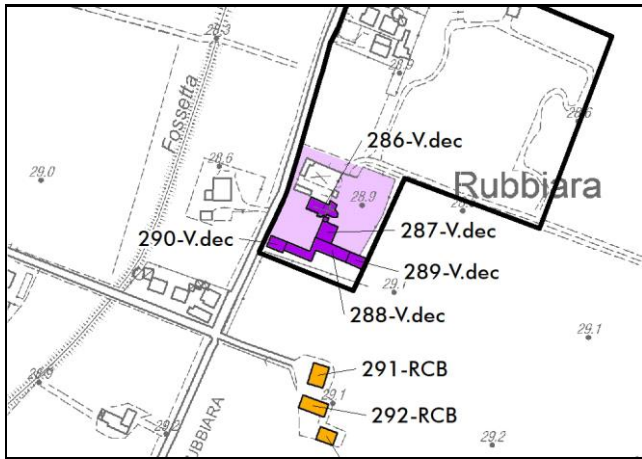
Strada provinciale o comunale	Strada privata asfaltata	Strada privata non asfaltata
<input checked="" type="checkbox"/>	<input type="checkbox"/>	<input type="checkbox"/>

Note
L'edificio si trova su via Chiesa Rubbiara. Si tratta di una chiesa con un campanile e fa parte di un nucleo. La chiesa, costruita nel 1768, ha mantenuto l'impianto tardo settecentesco con impronta neoclassica. Nel 2012 in seguito al terremoto è crollata la struttura della copertura originaria. Il campanile invece risale al 1820 mentre la copertura dello stesso è stata sostituita con quella attuale nel XX secolo. Il fabbricato risulta tutelato da provvedimento specifico.

Categoria d'intervento

V (D.Lgs. 42/2004)		RS	RC		
Prov.nto/Decl.ria	Ope Legis		RCA	RCB	RCC
<input checked="" type="checkbox"/>	<input type="checkbox"/>	<input type="checkbox"/>	<input type="checkbox"/>	<input type="checkbox"/>	<input type="checkbox"/>





Indirizzo via Chiesa di Rubbiara, 7/2

Rif. catastali Fg. 74, mapp. 36, sub. 12-13

Toponimo IGM 1884-1893

Toponimo IGM 1933-1935

Toponimo DBTR 2018

Edificio facente parte di un agglomerato

si	no
<input checked="" type="checkbox"/>	<input type="checkbox"/>



Epoca ante 1884-1893 (IGM primo impianto)

Tipologia Canonica

Elementi decorativi

Accessibilità

Strada provinciale o comunale	Strada privata asfaltata	Strada privata non asfaltata
<input checked="" type="checkbox"/>	<input type="checkbox"/>	<input type="checkbox"/>

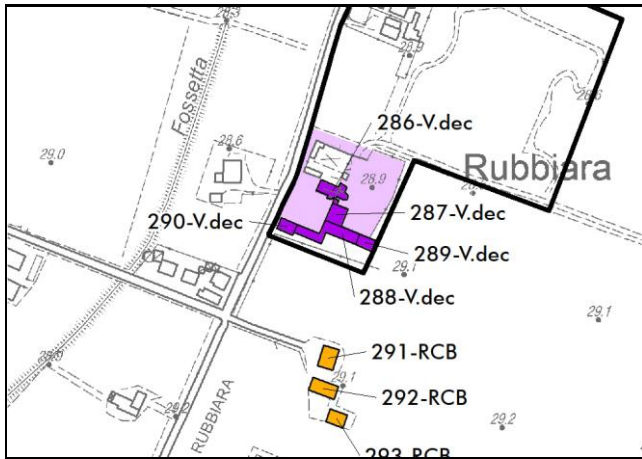
Note

Si tratta di una casa civile costruita in contiguità alla chiesa parrocchiale, su via Maestra di Bagazzano, che appare già nell'IGM di primo impianto senza toponimo.

Il fabbricato risulta tutelato da provvedimento specifico.

Categoria d'intervento

V (D.Lgs. 42/2004)		RS	RC		
Prov.nto/Decl.ria	Ope Legis		RCA	RCB	RCC
<input checked="" type="checkbox"/>	<input type="checkbox"/>	<input type="checkbox"/>	<input type="checkbox"/>	<input type="checkbox"/>	<input type="checkbox"/>
■	■	■	■	■	■



Indirizzo via Chiesa di Rubbiara, 7/A-7/B-7/C-7/1

Rif. catastali Fig. 74, mapp. 36, sub. 4-12-14

Toponimo IGM 1884-1893

Toponimo IGM 1933-1935

Toponimo DBTR 2018

Edificio facente parte di un agglomerato

si	no
<input checked="" type="checkbox"/>	<input type="checkbox"/>



Epoca ante 1884-1893 (IGM primo impianto)

Tipologia Edificio specialistico

Elementi decorativi

Accessibilità

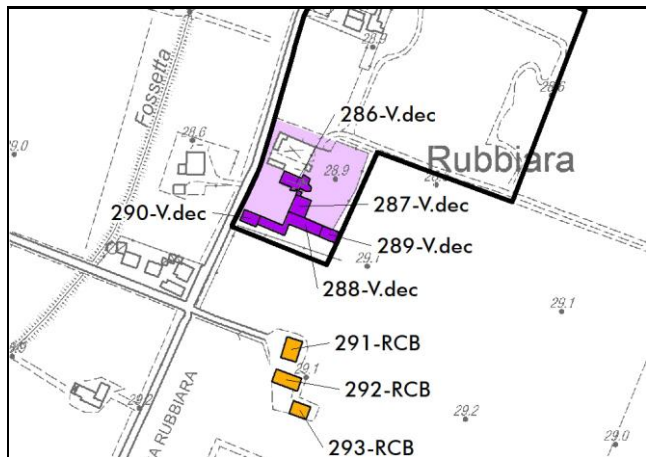
Strada provinciale o comunale	Strada privata asfaltata	Strada privata non asfaltata
<input checked="" type="checkbox"/>	<input type="checkbox"/>	<input type="checkbox"/>

Note L'edificio si trova su via Chiesa di Rubbiara. Si tratta di un fabbricato ad uso servizi compreso in un agglomerato che compare nell'IGM di primo impianto, privo di toponimo.

Categoria d'intervento

V (D.Lgs. 42/2004)		RS	RC		
Prov. nto/Decl. ria	Ope Legis		RCA	RCB	RCC
<input checked="" type="checkbox"/>	<input type="checkbox"/>	<input type="checkbox"/>	<input type="checkbox"/>	<input type="checkbox"/>	<input type="checkbox"/>
					





Indirizzo via Chiesa di Rubbiara, 7

Rif. catastali Fg. 74, mapp. 36, sub. 10-11

Toponimo IGM 1884-1893

Toponimo IGM 1933-1935

Toponimo DBTR 2018

Edificio facente parte di un agglomerato

si	no
<input checked="" type="checkbox"/>	<input type="checkbox"/>

Epoca post 1933-1935 (IGM aggiornamento)

Tipologia Casa civile

Elementi decorativi

Accessibilità

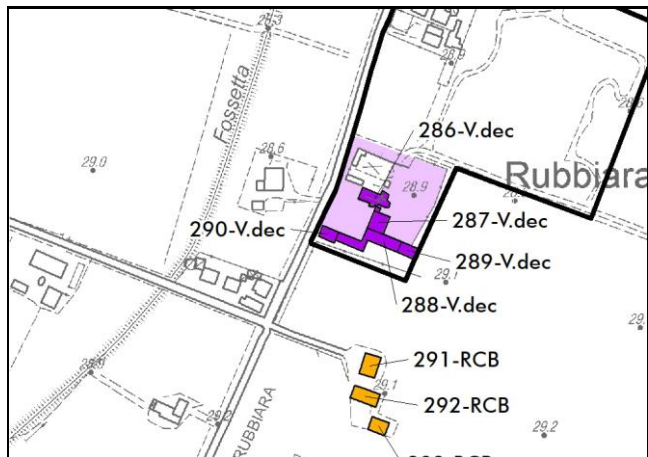
Strada provinciale o comunale	Strada privata asfaltata	Strada privata non asfaltata
<input checked="" type="checkbox"/>	<input type="checkbox"/>	<input type="checkbox"/>

Note L'edificio si trova su via Chiesa di Rubbiara. Si tratta di un fabbricato ad uso abitazione in un agglomerato successivo alla rilevazione cartografica dell'aggiornamento dell'IGM 1933-1935, è privo di toponimo.

Categoria d'intervento

V (D.Lgs. 42/2004)		RS	RC		
Prov.nto/Decl.ria	Ope Legis		RCA	RCB	RCC
<input checked="" type="checkbox"/>	<input type="checkbox"/>	<input type="checkbox"/>	<input type="checkbox"/>	<input type="checkbox"/>	<input type="checkbox"/>
					





Indirizzo via Chiesa di Rubbiara, 9

Rif. catastali Fg. 74, mapp. 36, sub. 4-5

Toponimo IGM 1884-1893

Toponimo IGM 1933-1935

Toponimo DBTR 2018

Edificio facente parte di un agglomerato

si	no
<input checked="" type="checkbox"/>	<input type="checkbox"/>



Epoca post 1933-1935 (IGM aggiornamento)

Tipologia Casa civile

Elementi decorativi

Accessibilità

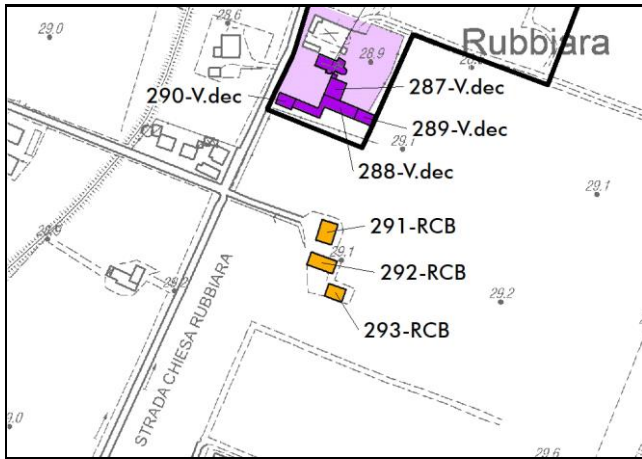
Strada provinciale o comunale	Strada privata asfaltata	Strada privata non asfaltata
<input checked="" type="checkbox"/>	<input type="checkbox"/>	<input type="checkbox"/>

Note L'edificio si trova su via Chiesa di Rubbiara. Si tratta di un fabbricato ad uso abitazione in un agglomerato successivo alla rilevazione cartografica dell'aggiornamento dell'IGM 1933-1935, è privo di toponimo.

Categoria d'intervento

V (D.Lgs. 42/2004)		RS	RC		
Prov.nto/Decl.ria	Ope Legis		RCA	RCB	RCC
<input checked="" type="checkbox"/>	<input type="checkbox"/>	<input type="checkbox"/>	<input type="checkbox"/>	<input type="checkbox"/>	<input type="checkbox"/>
■	■	■	■	■	■





Indirizzo via Chiesa di Rubbiara, 15

Rif. catastali Fg. 74, mapp. 61

Toponimo IGM 1884-1893

Toponimo IGM 1933-1935

Toponimo DBTR 2018

Edificio facente parte di un agglomerato

si	no
<input checked="" type="checkbox"/>	<input type="checkbox"/>



Epoca ante 1884-1893 (IGM primo impianto)

Tipologia Villa padronale

Elementi decorativi

Accessibilità

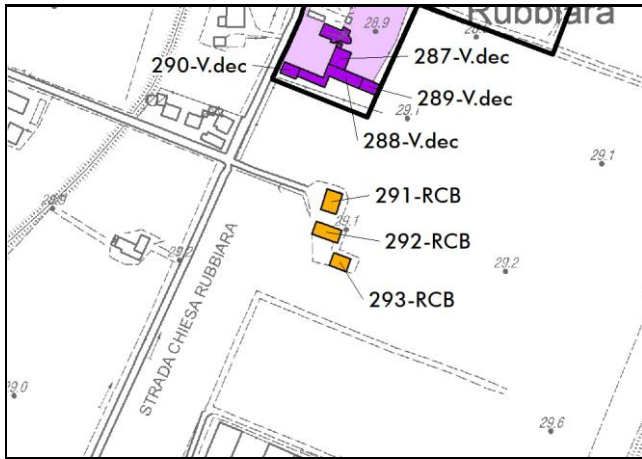
Strada provinciale o comunale	Strada privata asfaltata	Strada privata non asfaltata
<input checked="" type="checkbox"/>	<input type="checkbox"/>	<input type="checkbox"/>

Note L'edificio si trova su via Chiesa di Rubbiara. Il fabbricato compare prima dell'IGM di primo impianto, privo di toponimo. L'edificio fa parte di un nucleo e si tratta di una villa padronale ristrutturata.

Categoria d'intervento

V (D.Lgs. 42/2004)		RS	RC		
Prov.nto/Decl.ria	Ope Legis		RCA	RCB	RCC
<input type="checkbox"/>	<input type="checkbox"/>	<input type="checkbox"/>	<input type="checkbox"/>	<input checked="" type="checkbox"/>	<input type="checkbox"/>
					





Indirizzo via Chiesa di Rubbiara, 17-17/A-17/B-17/C

Rif. catastali Fg. 74, mapp. 127

Toponimo IGM 1884-1893

Toponimo IGM 1933-1935

Toponimo DBTR 2018

Edificio facente parte di un agglomerato

si	no
<input checked="" type="checkbox"/>	<input type="checkbox"/>



Epoca ante 1884-1893 (IGM primo impianto)

Tipologia Casa colonica

Elementi decorativi

Accessibilità

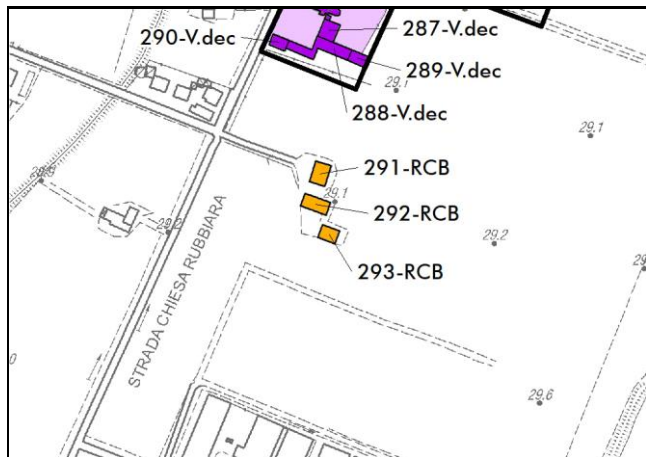
Strada provinciale o comunale	Strada privata asfaltata	Strada privata non asfaltata
<input checked="" type="checkbox"/>	<input type="checkbox"/>	<input type="checkbox"/>

Note L'edificio si trova su via Chiesa di Rubbiara. Il fabbricato compare prima dell'IGM di primo impianto, privo di toponimo. L'edificio fa parte di un nucleo e si tratta di una casa colonica ristrutturata.

Categoria d'intervento

V (D.Lgs. 42/2004)		RS	RC		
Prov.nto/Decl.ria	Ope Legis		RCA	RCB	RCC
<input type="checkbox"/>	<input type="checkbox"/>	<input type="checkbox"/>	<input type="checkbox"/>	<input checked="" type="checkbox"/>	<input type="checkbox"/>
					





Indirizzo via Chiesa di Rubbiara, 15/B

Rif. catastali Fig. 74, mapp. 128

Toponimo IGM 1884-1893

Toponimo IGM 1933-1935

Toponimo DBTR 2018

Edificio facente parte di un agglomerato

si	no
<input checked="" type="checkbox"/>	<input type="checkbox"/>



Epoca post 1933-1935 (IGM aggiornamento)

Tipologia Stalla - fienile

Elementi decorativi

Accessibilità

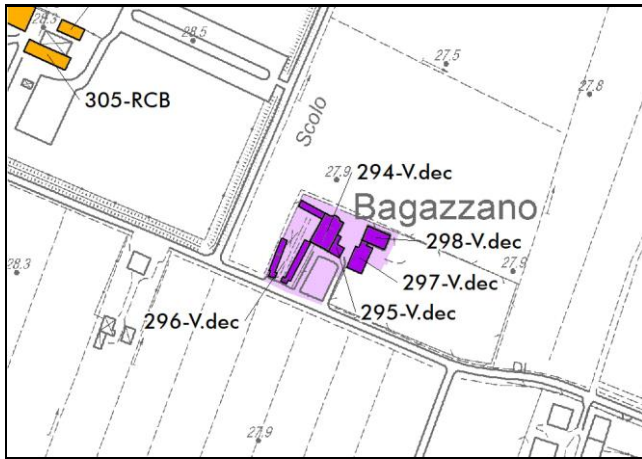
Strada provinciale o comunale	Strada privata asfaltata	Strada privata non asfaltata
<input checked="" type="checkbox"/>	<input type="checkbox"/>	<input type="checkbox"/>

Note L'edificio si trova su via Chiesa di Rubbiara. Il fabbricato fa parte di un nucleo e si tratta di una stalla-fienile che compare successivamente all'aggiornamento della cartografia IGM 1933-1935, privo di toponimo.

Categoria d'intervento

V (D.Lgs. 42/2004)		RS	RC		
Prov.nto/Decl.ria	Ope Legis		RCA	RCB	RCC
<input type="checkbox"/>	<input type="checkbox"/>	<input type="checkbox"/>	<input type="checkbox"/>	<input checked="" type="checkbox"/>	<input type="checkbox"/>
					





Indirizzo via Maestra di Bagazzano, 25/26

Rif. catastali Fg. 60, mapp. B

Toponimo IGM 1884-1893

Toponimo IGM 1933-1935

Toponimo DBTR 2018

Edificio facente parte di un agglomerato

si	no
<input checked="" type="checkbox"/>	<input type="checkbox"/>



Epoca ante 1884-1893 (IGM primo impianto)

Tipologia Chiesa

Elementi decorativi

Accessibilità

Strada provinciale o comunale	Strada privata asfaltata	Strada privata non asfaltata
<input checked="" type="checkbox"/>	<input type="checkbox"/>	<input type="checkbox"/>

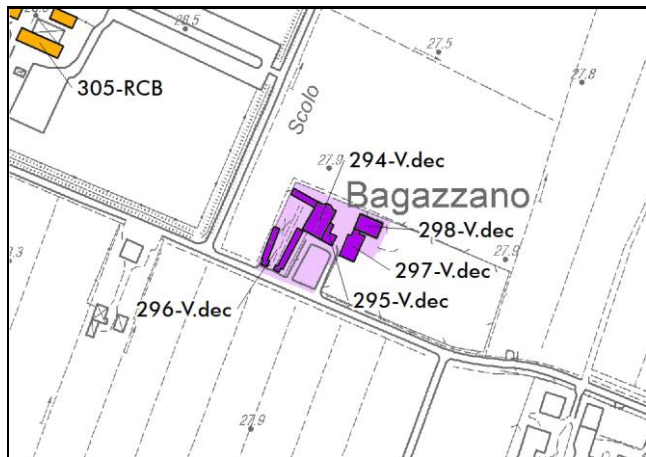
Note

L'edificio si trova su via Maestra di Bagazzano. Il fabbricato fa parte di un nucleo che si sviluppa in maniera indipendente nel IX secolo partendo dalla torre campanaria, dalla sagrestia, dalla canonica e dalle stalle e cantine. Nel 1641 la vendita di un fondo da parte dell'Abate di Nonantola ha consentito probabilmente l'ampliamento della chiesa, facendole assumere la configurazione attuale. Il fabbricato è tutelato da provvedimento specifico e risulta anche nella tavola 1.1.5 del PTCP di Nonantola del 2009, indicato come struttura di interesse storico testimoniale con la lettera: C = Chiesa.

Categoria d'intervento

V (D.Lgs. 42/2004)		RS	RC		
Prov.nto/Decl.ria	Ope Legis		RCA	RCB	RCC
<input checked="" type="checkbox"/>	<input type="checkbox"/>	<input type="checkbox"/>	<input type="checkbox"/>	<input type="checkbox"/>	<input type="checkbox"/>
■	■	■	■	■	■





Indirizzo via Maestra di Bagazzano, s.n.c.

Rif. catastali Fg. 60, mapp. 92, Sub. 4-5

Toponimo IGM 1884-1893

Toponimo IGM 1933-1935

Toponimo DBTR 2018

Edificio facente parte di un agglomerato

si	no
<input checked="" type="checkbox"/>	<input type="checkbox"/>



Epoca ante 1884-1893 (IGM primo impianto)

Tipologia Canonica

Elementi decorativi

Accessibilità

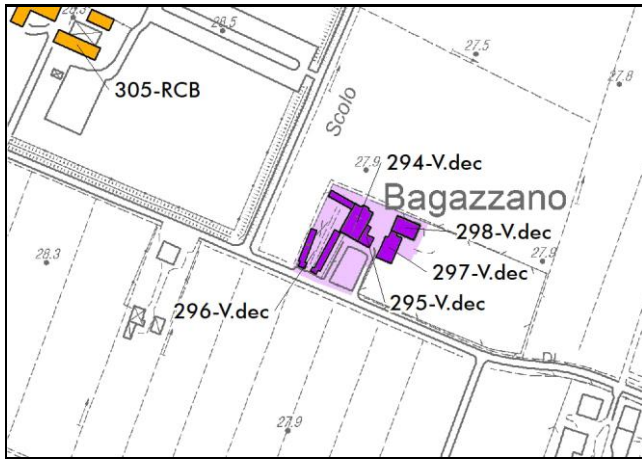
Strada provinciale o comunale	Strada privata asfaltata	Strada privata non asfaltata
<input checked="" type="checkbox"/>	<input type="checkbox"/>	<input type="checkbox"/>

Note

L'edificio si trova su via Maestra di Bagazzano. Il fabbricato fa parte di un nucleo che si sviluppa in maniera indipendente nel IX secolo partendo dalla torre campanaria, dalla sagrestia, dalla canonica e dalle stalle e cantine. Il fabbricato è tutelato da provvedimento specifico e risulta anche nella tavola 1.1.5 del PTCP di Nonantola del 2009, indicato come struttura di interesse storico testimoniale con la lettera: C = Chiesa.

Categoria d'intervento

V (D.Lgs. 42/2004)		RS	RC		
Prov.nto/Decl.ria	Ope Legis		RCA	RCB	RCC
<input checked="" type="checkbox"/>	<input type="checkbox"/>	<input type="checkbox"/>	<input type="checkbox"/>	<input type="checkbox"/>	<input type="checkbox"/>
■	■	■	■	■	■



Indirizzo via Maestra di Bagazzano, s.n.c.

Rif. catastali Fg. 60, mapp. A

Toponimo IGM 1884-1893

Toponimo IGM 1933-1935

Toponimo DBTR 2018

Edificio facente parte di un agglomerato

si	no
<input checked="" type="checkbox"/>	<input type="checkbox"/>



Epoca ante 1884-1893 (IGM primo impianto)

Tipologia Cimitero

Elementi decorativi

Accessibilità

Strada provinciale o comunale	Strada privata asfaltata	Strada privata non asfaltata
<input checked="" type="checkbox"/>	<input type="checkbox"/>	<input type="checkbox"/>

Note

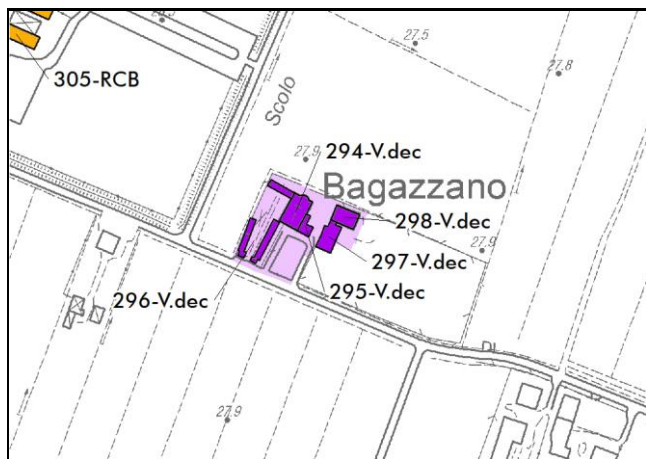
Il fabbricato si trova su via Maestra di Bagazzano e fa parte di un nucleo che si sviluppa in contiguità alla Chiesa parrocchiale. Si tratta di un cimitero risalente agli inizi del XIX secolo costituito da tre corpi di fabbrica distinti racchiusi da un muro di cinta perimetrale, nel corpo rivolto a nord è presente una piccola cappella per le funzioni funerarie.

Nel SIT il cimitero risulta composto da tre corpi distinti, di cui il secondo è identificato con il codice 3546 ed il terzo con il 3547.

Categoria d'intervento

V (D.Lgs. 42/2004)		RS	RC		
Prov.nto/Decl.ria	Ope Legis		RCA	RCB	RCC
<input checked="" type="checkbox"/>	<input type="checkbox"/>	<input type="checkbox"/>	<input type="checkbox"/>	<input type="checkbox"/>	<input type="checkbox"/>
					





Indirizzo via Maestra di Bagazzano, 25/26

Rif. catastali Fig. 60, mapp. 91

Toponimo IGM 1884-1893

Toponimo IGM 1933-1935

Toponimo DBTR 2018

Edificio facente parte di un agglomerato
 si no



Epoca ante 1884-1893 (IGM primo impianto)

Tipologia Casa padronale

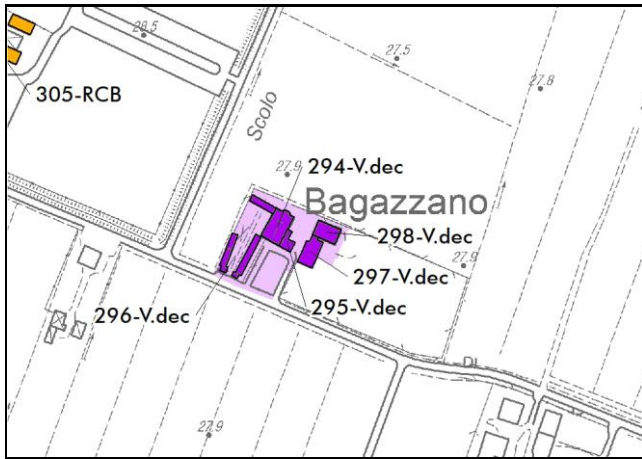
Elementi decorativi Meridiana posta sul lato meridionale dell'edificio

	Strada provinciale o comunale	Strada privata asfaltata	Strada privata non asfaltata
Accessibilità	<input checked="" type="checkbox"/>	<input type="checkbox"/>	<input type="checkbox"/>

Note L'edificio si trova su via Maestra di Bagazzano. Il fabbricato è una casa padronale ristrutturata che compare nell'IGM di primo impianto, privo di toponimo. L'edificio è costituito da due parti a diverse altezze, con una meridiana su un fronte. Il fabbricato fa parte di un nucleo che si sviluppa in maniera indipendente nel IX secolo partendo dalla torre campanaria, dalla sagrestia, dalla canonica e dalle stalle e cantine. L'edificio risulta tutelato da provvedimento specifico.

	V (D.Lgs. 42/2004)		RS	RC		
	Prov.nto/Decl.ria	Ope Legis		RCA	RCB	RCC
Categoria d'intervento	<input checked="" type="checkbox"/>	<input type="checkbox"/>	<input type="checkbox"/>	<input type="checkbox"/>	<input type="checkbox"/>	<input type="checkbox"/>
						





Indirizzo via Maestra di Bagazzano, 43/A

Rif. catastali Fg. 60, mapp. 92, sub. ?

Toponimo IGM 1884-1893

Toponimo IGM 1933-1935

Toponimo DBTR 2018

Edificio facente parte di un agglomerato

si	no
<input checked="" type="checkbox"/>	<input type="checkbox"/>



Epoca ante 1884-1893 (IGM primo impianto)

Tipologia

Elementi decorativi

Accessibilità

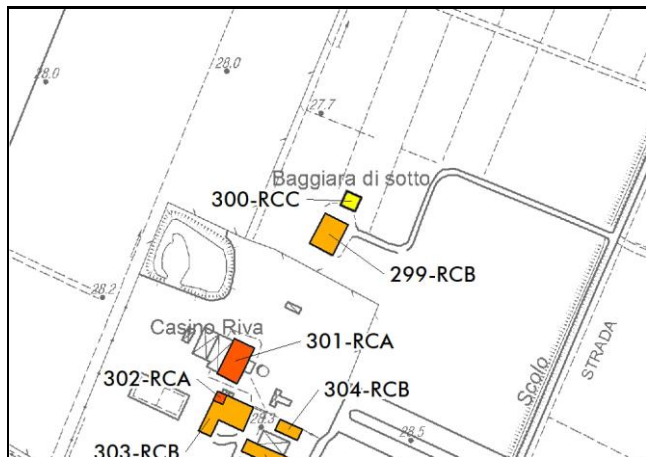
Strada provinciale o comunale	Strada privata asfaltata	Strada privata non asfaltata
<input checked="" type="checkbox"/>	<input type="checkbox"/>	<input type="checkbox"/>

Note L'edificio si trova su via Maestra di Bagazzano. Si tratta di un fabbricato ad uso servizi compreso in un agglomerato che compare nell'IGM di primo impianto, privo di toponimo. L'edificio è stato completamente ristrutturato nei primi anni 2000. L'edificio risulta tutelato da provvedimento specifico.

Categoria d'intervento

V (D.Lgs. 42/2004)		RS	RC		
Prov.nto/Decl.ria	Ope Legis		RCA	RCB	RCC
<input checked="" type="checkbox"/>	<input type="checkbox"/>	<input type="checkbox"/>	<input type="checkbox"/>	<input type="checkbox"/>	<input type="checkbox"/>
■	■	■	■	■	■





Indirizzo via Rovere, 52

Rif. catastali Fg. 60, mapp. 64

Toponimo IGM 1884-1893

Toponimo IGM 1933-1935 Baggiara di sotto

Toponimo DBTR 2018 Baggiara di sotto

Edificio facente parte di un agglomerato

si	no
<input checked="" type="checkbox"/>	<input type="checkbox"/>



Epoca tra 1884-1893 (IGM primo impianto) e 1933-1935 (IGM aggiornamento)

Tipologia Casa colonica

Elementi decorativi

Accessibilità

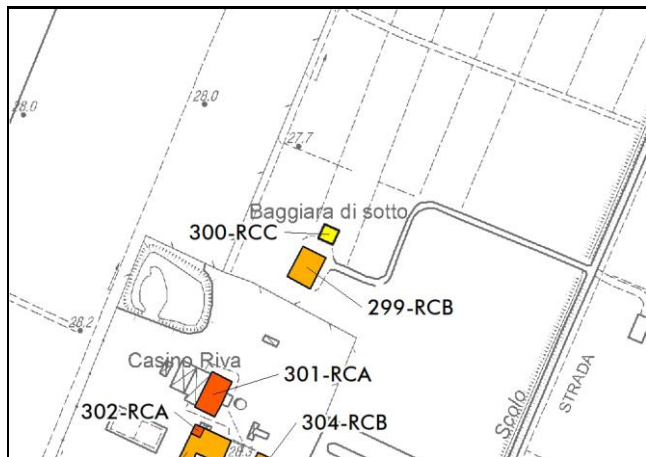
Strada provinciale o comunale	Strada privata asfaltata	Strada privata non asfaltata
<input checked="" type="checkbox"/>	<input type="checkbox"/>	<input type="checkbox"/>

Note L'edificio si trova su via Rovere. Si tratta di un fabbricato che compare tra la rilevazione cartografica dell'IGM primo impianto e quella dell'aggiornamento dell'IGM 1933-1935 con il toponimo "Baggiara di sotto". L'edificio è una colonica con una stalla-fienile e fa parte di un nucleo.

Categoria d'intervento

V (D.Lgs. 42/2004)		RS	RC		
Prov. nto/Decl. ria	Ope Legis		RCA	RCB	RCC
<input type="checkbox"/>	<input type="checkbox"/>	<input type="checkbox"/>	<input type="checkbox"/>	<input checked="" type="checkbox"/>	<input type="checkbox"/>
					





Indirizzo via Rovere, 35

Rif. catastali Fg. 60, mapp. 138

Toponimo IGM 1884-1893

Toponimo IGM 1933-1935 Baggiara di sotto

Toponimo DBTR 2018 Baggiara di sotto

Edificio facente parte di un agglomerato

si	no
<input checked="" type="checkbox"/>	<input type="checkbox"/>



Epoca tra 1884-1893 (IGM primo impianto) e 1933-1935 (IGM aggiornamento)

Tipologia Rimessa

Elementi decorativi

Accessibilità

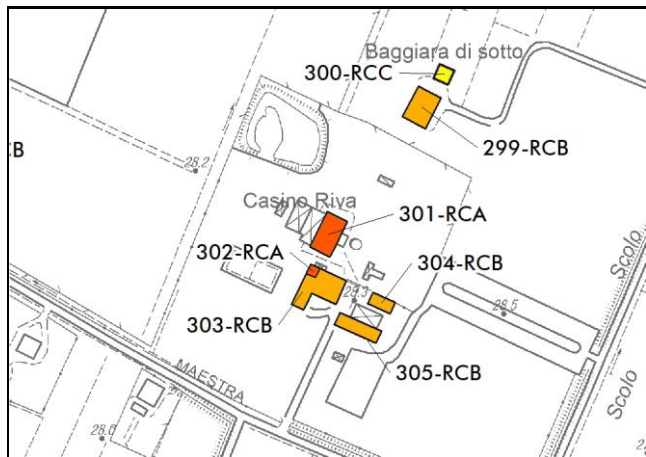
Strada provinciale o comunale	Strada privata asfaltata	Strada privata non asfaltata
<input checked="" type="checkbox"/>	<input type="checkbox"/>	<input type="checkbox"/>

Note L'edificio si trova su via Rovere. Si tratta di un fabbricato che compare tra la rilevazione cartografica dell'IGM primo impianto e quella dell'aggiornamento dell'IGM 1933-1935 con il toponimo "Baggiara di sotto". L'edificio è una rimessa e fa parte di un nucleo.

Categoria d'intervento

V (D.Lgs. 42/2004)		RS	RC		
Prov.nto/Decl.ria	Ope Legis		RCA	RCB	RCC
<input type="checkbox"/>	<input type="checkbox"/>	<input type="checkbox"/>	<input type="checkbox"/>	<input type="checkbox"/>	<input checked="" type="checkbox"/>
					





Indirizzo via Maestra di Bagazzano, 35/A

Rif. catastali Fg. 60, mapp. 67

Toponimo IGM 1884-1893 Casino Riva

Toponimo IGM 1933-1935 Villa Riva

Toponimo DBTR 2018 Casino Riva

Edificio facente parte di un agglomerato
 si no



Epoca ante 1884-1893 (IGM primo impianto)

Tipologia Villa padronale

Elementi decorativi

Accessibilità

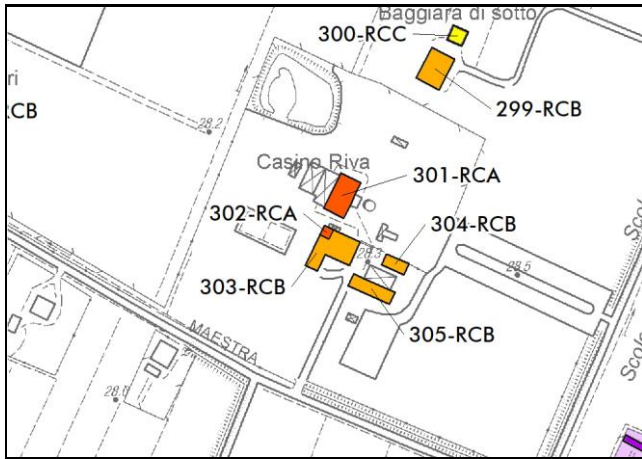
Strada provinciale o comunale	Strada privata asfaltata	Strada privata non asfaltata
<input type="checkbox"/>	<input type="checkbox"/>	<input checked="" type="checkbox"/>

Note L'edificio si trova su via Maestra di Bagazzano. Il toponimo della cartografia IGM di primo impianto "Casino Riva" scompare e viene sostituito con il toponimo "Villa Riva" che appare tra la rilevazione cartografica dell'IGM primo impianto e quella dell'aggiornamento dell'IGM 1933-1935. Infine nell'aggiornamento del 2018 compare nuovamente il toponimo "Casino Riva". L'edificio è una villa padronale e fa parte di un nucleo.

Categoria d'intervento

V (D.Lgs. 42/2004)		RS	RC		
Prov.nto/Decl.ria	Ope Legis		RCA	RCB	RCC
<input type="checkbox"/>	<input type="checkbox"/>	<input type="checkbox"/>	<input checked="" type="checkbox"/>	<input type="checkbox"/>	<input type="checkbox"/>





Indirizzo via Maestra di Bagazzano, 31-31/A-31/B-33-33/A-33/B

Rif. catastali Fg. 60, mapp. 68

Toponimo IGM 1884-1893 Casino Riva

Toponimo IGM 1933-1935 Villa Riva

Toponimo DBTR 2018 Casino Riva

Edificio facente parte di un agglomerato

si	no
<input checked="" type="checkbox"/>	<input type="checkbox"/>

Epoca ante 1884-1893 (IGM primo impianto)

Tipologia Casa colonica

Elementi decorativi

Accessibilità

Strada provinciale o comunale	Strada privata asfaltata	Strada privata non asfaltata
<input type="checkbox"/>	<input type="checkbox"/>	<input checked="" type="checkbox"/>

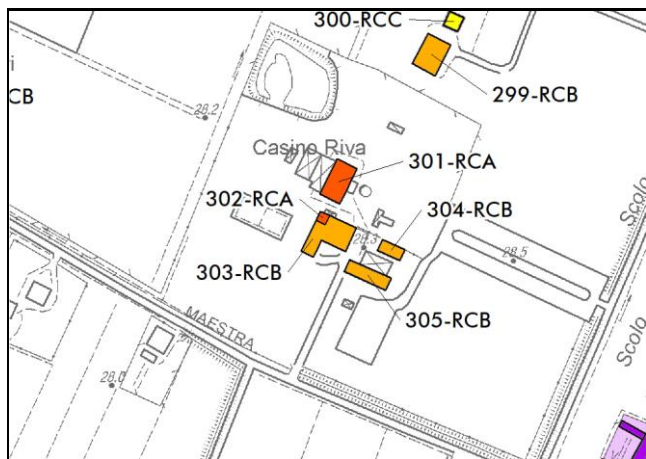
Note

La Torre oggetto della presente scheda è addossata ad una casa colonica posta su via Maestra di Bagazzano. Il toponimo della cartografia IGM di primo impianto "Casino Riva" scompare e viene sostituito con il toponimo "Villa Riva" che appare tra la rilevazione cartografica dell'IGM primo impianto e quella dell'aggiornamento dell'IGM 1933-1935. Nell'aggiornamento cartografico del 2018 compare nuovamente il toponimo "Casino Riva". Il fabbricato fa parte di un nucleo che comprende più edifici.

Categoria d'intervento

V (D.Lgs. 42/2004)		RS	RC		
Prov.nto/Decl.ria	Ope Legis		RCA	RCB	RCC
<input type="checkbox"/>	<input type="checkbox"/>	<input type="checkbox"/>	<input checked="" type="checkbox"/>	<input type="checkbox"/>	<input type="checkbox"/>





Indirizzo via Maestra di Bagazzano, 31-31/A-31/B-33-33/A-33/B

Rif. catastali Fg. 60, mapp. 68

Toponimo IGM 1884-1893 Casino Riva

Toponimo IGM 1933-1935 Villa Riva

Toponimo DBTR 2018 Casino Riva

Edificio facente parte di un agglomerato

si	no
<input checked="" type="checkbox"/>	<input type="checkbox"/>



Epoca ante 1884-1893 (IGM primo impianto)

Tipologia Casa colonica

Elementi decorativi

Accessibilità

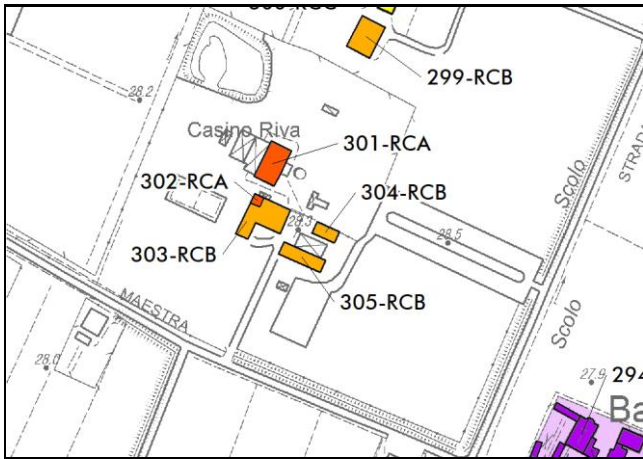
Strada provinciale o comunale	Strada privata asfaltata	Strada privata non asfaltata
<input type="checkbox"/>	<input type="checkbox"/>	<input checked="" type="checkbox"/>

Note L'edificio è una villa padronale con pianta "ad elle" con annessa torre (vedi scheda precedente), su via Maestra di Bagazzano. Il toponimo della cartografia IGM di primo impianto "Casino Riva" scompare e viene sostituito con il toponimo "Villa Riva" che appare tra la rilevazione cartografica dell'IGM primo impianto e quella dell'aggiornamento dell'IGM 1933-1935. Nell'aggiornamento cartografico del 2018 compare nuovamente il toponimo "Casino Riva". Il fabbricato fa parte di un nucleo che comprende più edifici.

Categoria d'intervento

V (D.Lgs. 42/2004)		RS	RC		
Prov.nto/Decl.ria	Ope Legis		RCA	RCB	RCC
<input type="checkbox"/>	<input type="checkbox"/>	<input type="checkbox"/>	<input type="checkbox"/>	<input checked="" type="checkbox"/>	<input type="checkbox"/>





Indirizzo via Maestra di Bagazzano, 35

Rif. catastali Fg. 60, mapp. 69

Toponimo IGM 1884-1893 Casino Riva

Toponimo IGM 1933-1935 Villa Riva

Toponimo DBTR 2018 Casino Riva

Edificio facente parte di un agglomerato
 si no



Epoca ante 1884-1893 (IGM primo impianto)

Tipologia Casa colonica

Elementi decorativi

Accessibilità

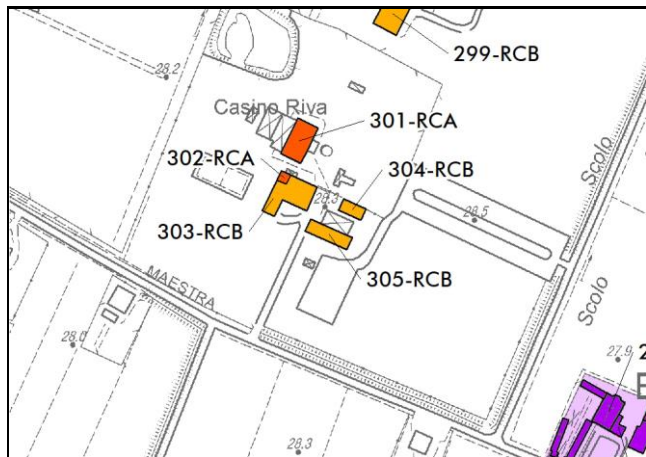
Strada provinciale o comunale	Strada privata asfaltata	Strada privata non asfaltata
<input type="checkbox"/>	<input type="checkbox"/>	<input checked="" type="checkbox"/>

Note
L'edificio si trova su via Maestra di Bagazzano. Il toponimo della cartografia IGM di primo impianto "Casino Riva" scompare e viene sostituito con il toponimo "Villa Riva" che appare tra la rilevazione cartografica dell'IGM primo impianto e quella dell'aggiornamento dell'IGM 1933-1935. Infine nell'aggiornamento del 2018 compare nuovamente il toponimo "Casino Riva". L'edificio è una casa colonica e fa parte di un nucleo.

Categoria d'intervento

V (D.Lgs. 42/2004)		RS	RC		
Prov.nto/Decl.ria	Ope Legis		RCA	RCB	RCC
<input type="checkbox"/>	<input type="checkbox"/>	<input type="checkbox"/>	<input type="checkbox"/>	<input checked="" type="checkbox"/>	<input type="checkbox"/>





Indirizzo via Maestra di Bagazzano, 35/C

Rif. catastali Fg. 60, mapp. 70

Toponimo IGM 1884-1893 Casino Riva

Toponimo IGM 1933-1935 Villa Riva

Toponimo DBTR 2018 Casino Riva

Edificio facente parte di un agglomerato

si	no
<input checked="" type="checkbox"/>	<input type="checkbox"/>



Epoca ante 1884-1893 (IGM primo impianto)

Tipologia Stalla - fienile

Elementi decorativi

Accessibilità

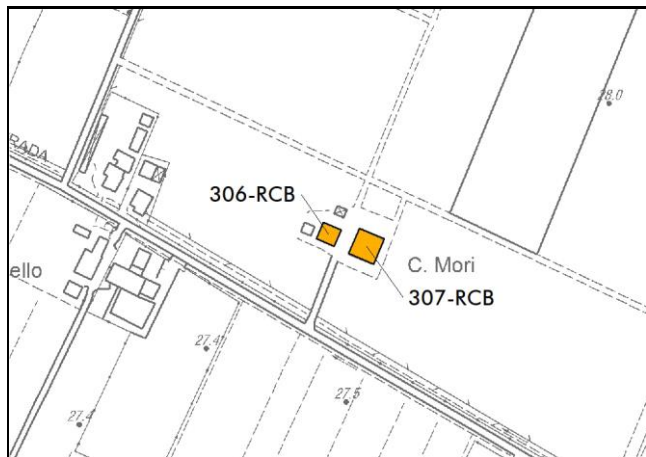
Strada provinciale o comunale	Strada privata asfaltata	Strada privata non asfaltata
<input type="checkbox"/>	<input type="checkbox"/>	<input checked="" type="checkbox"/>

Note L'edificio si trova su via Maestra di Bagazzano. Il toponimo della cartografia IGM di primo impianto "Casino Riva" scompare e viene sostituito con il toponimo "Villa Riva" che appare tra la rilevazione cartografica dell'IGM primo impianto e quella dell'aggiornamento dell'IGM 1933-1935. Infine nell'aggiornamento del 2018 compare nuovamente il toponimo "Casino Riva". L'edificio è una stalla-fienile, utilizzata attualmente come trattoria. Il fabbricato fa parte di un nucleo.

Categoria d'intervento

V (D.Lgs. 42/2004)		RS	RC		
Prov.nto/Decl.ria	Ope Legis		RCA	RCB	RCC
<input type="checkbox"/>	<input type="checkbox"/>	<input type="checkbox"/>	<input type="checkbox"/>	<input checked="" type="checkbox"/>	<input type="checkbox"/>





Indirizzo via Maestra di Bagazzano, 23-23/1

Rif. catastali Fg. 60, mapp. 150, sub. 2-3

Toponimo IGM 1884-1893

Toponimo IGM 1933-1935 C.Provana

Toponimo DBTR 2018 C. Mori

Edificio facente parte di un agglomerato

si	no
<input checked="" type="checkbox"/>	<input type="checkbox"/>



Epoca tra 1884-1893 (IGM primo impianto) e 1933-1935 (IGM aggiornamento)

Tipologia Casa colonica

Elementi decorativi

Accessibilità

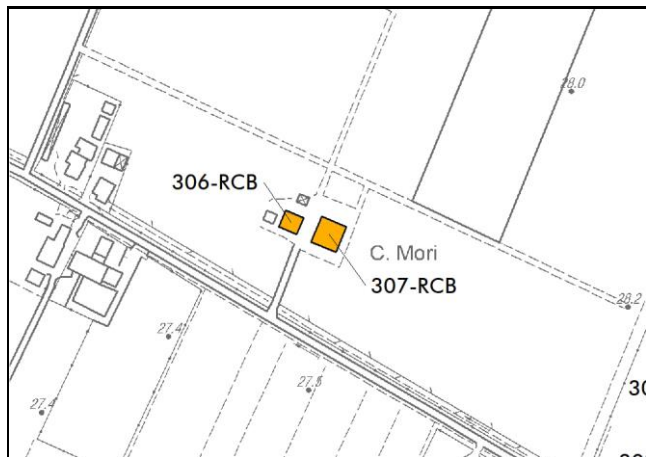
Strada provinciale o comunale	Strada privata asfaltata	Strada privata non asfaltata
<input checked="" type="checkbox"/>	<input type="checkbox"/>	<input type="checkbox"/>

Note L'edificio si trova su via Maestra di Bagazzano. Si tratta di un fabbricato che compare tra la rilevazione cartografica dell'IGM primo impianto e quella dell'aggiornamento dell'IGM 1933-1935. Il toponimo "C. Provana" che appare tra la rilevazione cartografica dell'IGM primo impianto e quella dell'aggiornamento dell'IGM 1933-1935 viene sostituito nel 2018 con "C. Mori". Il fabbricato è una casa colonica e fa parte di un nucleo.

Categoria d'intervento

V (D.Lgs. 42/2004)		RS	RC		
Prov.nto/Decl.ria	Ope Legis		RCA	RCB	RCC
<input type="checkbox"/>	<input type="checkbox"/>	<input type="checkbox"/>	<input type="checkbox"/>	<input checked="" type="checkbox"/>	<input type="checkbox"/>
■	■	■	■	■	■





Indirizzo via Maestra di Bagazzano,
23/B

Rif. catastali Fg. 60, mapp. 150, sub. 4

Toponimo IGM 1884-1893

Toponimo IGM 1933-1935 C.Provana

Toponimo DBTR 2018 C. Mori

Edificio facente parte di un agglomerato

si	no
<input checked="" type="checkbox"/>	<input type="checkbox"/>



Epoca tra 1884-1893 (IGM primo impianto) e 1933-1935 (IGM aggiornamento)

Tipologia Rimessa

Elementi decorativi

Accessibilità

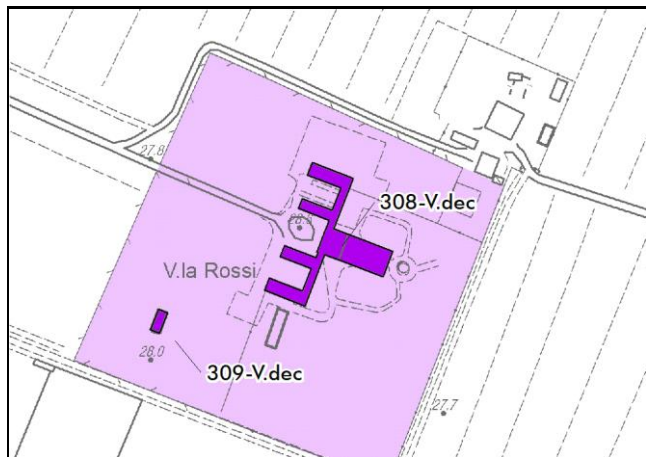
Strada provinciale o comunale	Strada privata asfaltata	Strada privata non asfaltata
<input checked="" type="checkbox"/>	<input type="checkbox"/>	<input type="checkbox"/>

Note L'edificio si trova su via Maestra di Bagazzano. Si tratta di un fabbricato che compare tra la rilevazione cartografica dell'IGM primo impianto e quella dell'aggiornamento dell'IGM 1933-1935. Il toponimo "C. Provana" che appare tra la rilevazione cartografica dell'IGM primo impianto e quella dell'aggiornamento dell'IGM 1933-1935 viene sostituito nel 2018 con "C. Mori". Il fabbricato è una rimessa e fa parte di un nucleo.

Categoria d'intervento

V (D.Lgs. 42/2004)		RS	RC		
Prov.nto/Decl.ria	Ope Legis		RCA	RCB	RCC
<input type="checkbox"/>	<input type="checkbox"/>	<input type="checkbox"/>	<input type="checkbox"/>	<input checked="" type="checkbox"/>	<input type="checkbox"/>
					





Indirizzo via Provinciale Ovest, 145

Rif. catastali Fg. 52, mapp. 63

Toponimo IGM 1884-1893 V.la Verona

Toponimo IGM 1933-1935 V.la Rossi

Toponimo DBTR 2018 V.la Rossi

Edificio facente parte di un agglomerato
 si no



Epoca ante 1884-1893 (IGM primo impianto)

Tipologia Villa padronale

Elementi decorativi

Accessibilità

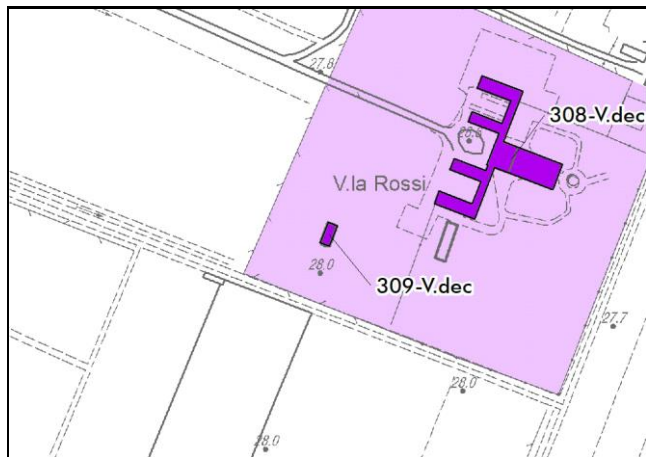
Strada provinciale o comunale	Strada privata asfaltata	Strada privata non asfaltata
<input type="checkbox"/>	<input checked="" type="checkbox"/>	<input type="checkbox"/>

Note
 L'edificio si trova su via Provinciale Ovest, la via che conduce al centro di Nonantola. Il toponimo della cartografia IGM di primo impianto "V.la Verona" scompare e viene sostituito con il toponimo "V.la Rossi" che compare tra la rilevazione cartografica dell'IGM primo impianto e quella dell'aggiornamento dell'IGM 1933-1935. Attualmente l'edificio è conosciuto come "Villa Cesi" e si tratta di una villa padronale con un elemento centrale predominante e quattro bracci paralleli, collegati da due corpi trasversali. La costruzione dell'edificio risale al settecento anche se è evidente un intervento edilizio ottocentesco. Il fabbricato fa parte di un'area che risulta nella tavola 1.1.5 del PTCP di Nonantola del 2009, indicata come struttura di interesse storico testimoniale con la lettera: O = Villa e abitazione. Il fabbricato risulta anche tutelato da provvedimento specifico.

Categoria d'intervento

V (D.Lgs. 42/2004)		RS	RC		
Prov.nto/Decl.ria	Ope Legis		RCA	RCB	RCC
<input checked="" type="checkbox"/>	<input type="checkbox"/>	<input type="checkbox"/>	<input type="checkbox"/>	<input type="checkbox"/>	<input type="checkbox"/>





Indirizzo via Provinciale Ovest, 145/A

Rif. catastali Fg. 52, mapp. 61

Toponimo IGM 1884-1893

Toponimo IGM 1933-1935 Villa Rossi

Toponimo DBTR 2018 Villa Cesi

Edificio facente parte di un agglomerato

si	no
<input checked="" type="checkbox"/>	<input type="checkbox"/>

Epoca tra 1884-1893 (IGM primo impianto) e 1933-1935 (IGM aggiornamento)

Tipologia Casa colonica

Elementi decorativi

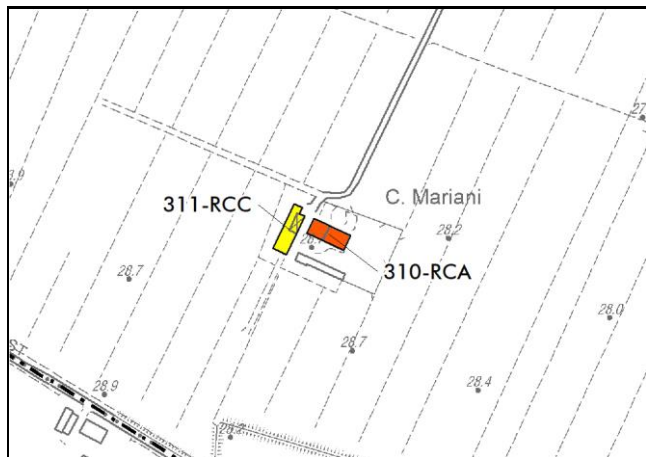
Strada provinciale o comunale	Strada privata asfaltata	Strada privata non asfaltata
<input type="checkbox"/>	<input checked="" type="checkbox"/>	<input type="checkbox"/>

Note L'edificio si trova su via Provinciale Ovest, la via che conduce al centro di Nonantola, si tratta di un modesto edificio a servizio della vicina villa e probabilmente era adibito ad abitazione del custode, che compare nella rilevazione cartografica dell'aggiornamento dell'IGM 1933-1935. Il fabbricato fa parte di un'area che risulta nella tavola 1.1.5 del PTCP di Nonantola del 2009, indicata come struttura di interesse storico testimoniale con la lettera: O = Villa e abitazione. Il fabbricato risulta anche tutelato da provvedimento specifico.

V (D.Lgs. 42/2004)	RS	RC																	
<table style="width: 100%; border-collapse: collapse;"> <tr> <td style="width: 50%; text-align: center;">Prov.nto/Decl.ria</td> <td style="width: 50%; text-align: center;">Ope Legis</td> </tr> <tr> <td style="text-align: center;"><input checked="" type="checkbox"/></td> <td style="text-align: center;"><input type="checkbox"/></td> </tr> <tr> <td style="text-align: center;"></td> <td style="text-align: center;"></td> </tr> </table>	Prov.nto/Decl.ria	Ope Legis	<input checked="" type="checkbox"/>	<input type="checkbox"/>			<input type="checkbox"/> 	<table style="width: 100%; border-collapse: collapse;"> <tr> <td style="width: 33%; text-align: center;">RCA</td> <td style="width: 33%; text-align: center;">RCB</td> <td style="width: 33%; text-align: center;">RCC</td> </tr> <tr> <td style="text-align: center;"><input type="checkbox"/></td> <td style="text-align: center;"><input type="checkbox"/></td> <td style="text-align: center;"><input type="checkbox"/></td> </tr> <tr> <td style="text-align: center;"></td> <td style="text-align: center;"></td> <td style="text-align: center;"></td> </tr> </table>	RCA	RCB	RCC	<input type="checkbox"/>	<input type="checkbox"/>	<input type="checkbox"/>					
Prov.nto/Decl.ria	Ope Legis																		
<input checked="" type="checkbox"/>	<input type="checkbox"/>																		
																			
RCA	RCB	RCC																	
<input type="checkbox"/>	<input type="checkbox"/>	<input type="checkbox"/>																	
																			







Indirizzo via Maestra di Bagazzano, 18/2

Rif. catastali Fg. 61, mapp. 127

Toponimo IGM 1884-1893 Villa Mariani

Toponimo IGM 1933-1935 Villa Ferrari

Toponimo DBTR 2018 C.Mariani

Edificio facente parte di un agglomerato
 si no

Epoca ante 1884-1893 (IGM primo impianto)

Tipologia Stalla - fienile

Elementi decorativi

Accessibilità

Strada provinciale o comunale	Strada privata asfaltata	Strada privata non asfaltata
<input type="checkbox"/>	<input type="checkbox"/>	<input checked="" type="checkbox"/>

Note
L'edificio si trova su via Maestra di Bagazzano. Il toponimo della cartografia IGM di primo impianto "Villa Mariani" scompare e viene sostituito con il toponimo "Villa Ferrari" che appare tra la rilevazione cartografica dell'IGM primo impianto e quella dell'aggiornamento dell'IGM 1933-1935. Infine nell'aggiornamento del 2018 compare il toponimo "C.Mariani". Il fabbricato è una casa padronale con una torre centrale. L'edificio fa parte di un nucleo.

Categoria d'intervento

V (D.Lgs. 42/2004)		RS	RC		
Prov.nto/Decl.ria	Ope Legis		RCA	RCB	RCC
<input type="checkbox"/>	<input type="checkbox"/>	<input type="checkbox"/>	<input checked="" type="checkbox"/>	<input type="checkbox"/>	<input type="checkbox"/>

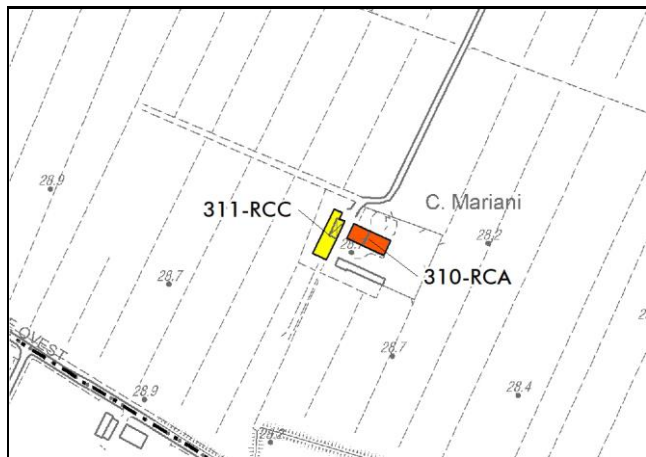


Comune di NONANTOLA
PUG - Piano Urbanistico Generale
CLASSIFICAZIONE DEGLI EDIFICI
DI INTERESSE CULTURALE, STORICO-ARCHITETTONICO E TESTIMONIALE

Scheda n.

310





Indirizzo via Maestra di Bagazzano, 18

Rif. catastali Fig. 61, mapp. 26

Toponimo IGM 1884-1893 Villa Mariani

Toponimo IGM 1933-1935 Villa Ferrari

Toponimo DBTR 2018 C.Mariani

Edificio facente parte di un agglomerato
 si no



Epoca ante 1884-1893 (IGM primo impianto)

Tipologia Casa colonica a elementi congiunti

Elementi decorativi

Accessibilità

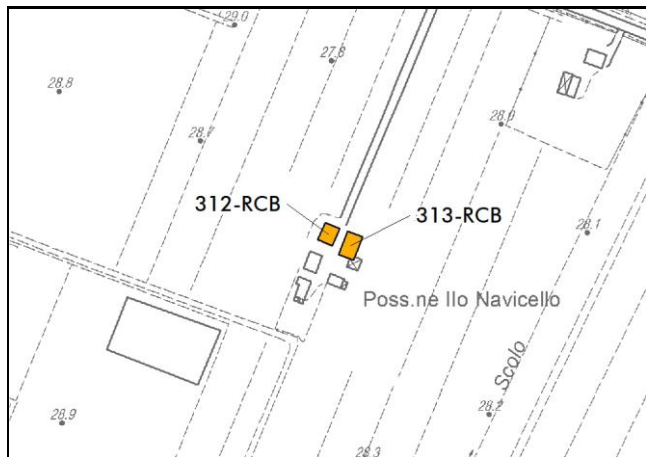
Strada provinciale o comunale	Strada privata asfaltata	Strada privata non asfaltata
<input type="checkbox"/>	<input type="checkbox"/>	<input checked="" type="checkbox"/>

Note
 L'edificio si trova su via Maestra di Bagazzano. Il toponimo della cartografia IGM di primo impianto "Villa Mariani" scompare e viene sostituito con il toponimo "Villa Ferrari" che appare tra la rilevazione cartografica dell'IGM primo impianto e quella dell'aggiornamento dell'IGM 1933-1935. Infine nell'aggiornamento del 2018 compare il toponimo "C.Mariani". Il fabbricato è una stalla-fienile e fa parte di un nucleo.

Categoria d'intervento

V (D.Lgs. 42/2004)		RS	RC		
Prov.nto/Decl.ria	Ope Legis		RCA	RCB	RCC
<input type="checkbox"/>	<input type="checkbox"/>	<input type="checkbox"/>	<input type="checkbox"/>	<input type="checkbox"/>	<input checked="" type="checkbox"/>





Indirizzo via Maestra di Bagazzano, 6

Rif. catastali Fg. 51, mapp. 165, sub. 1

Toponimo IGM 1884-1893 C. del Rastello

Toponimo IGM 1933-1935 Navicello II

Toponimo DBTR 2018 Poss.ne II° Navicello

Edificio facente parte di un agglomerato
 si no



Epoca ante 1884-1893 (IGM primo impianto)

Tipologia Casa colonica

Elementi decorativi

Accessibilità

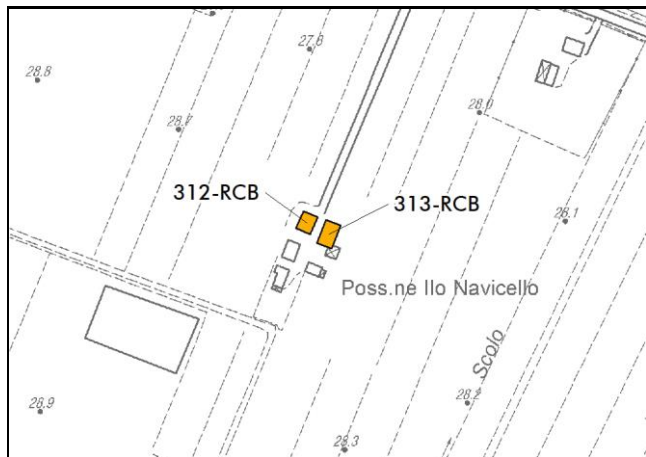
Strada provinciale o comunale	Strada privata asfaltata	Strada privata non asfaltata
<input type="checkbox"/>	<input type="checkbox"/>	<input checked="" type="checkbox"/>

Note
L'edificio si trova su via Maestra di Bagazzano. Il toponimo della cartografia IGM di primo impianto "C. del Rastello" scompare e viene sostituito con il toponimo "Navicello II" che appare tra la rilevazione cartografica dell'IGM primo impianto e quella dell'aggiornamento dell'IGM 1933-1935. Infine nell'aggiornamento del 2018 compare il toponimo "Poss.ne II° Navicello". L'edificio è una casa colonica e fa parte di un nucleo.

Categoria d'intervento

V (D.Lgs. 42/2004)		RS	RC		
Prov.nto/Decl.ria	Ope Legis		RCA	RCB	RCC
<input type="checkbox"/>	<input type="checkbox"/>	<input type="checkbox"/>	<input type="checkbox"/>	<input checked="" type="checkbox"/>	<input type="checkbox"/>





Indirizzo via Maestra di Bagazzano, 6/D

Rif. catastali Fg. 51, mapp. 168

Toponimo IGM 1884-1893 C. del Rastello

Toponimo IGM 1933-1935 Navicello II

Toponimo DBTR 2018 Poss. ne II° Navicello

Edificio facente parte di un agglomerato
 si no



Epoca ante 1884-1893 (IGM primo impianto)

Tipologia Stalla - fienile

Elementi decorativi

Accessibilità

Strada provinciale o comunale	Strada privata asfaltata	Strada privata non asfaltata
<input type="checkbox"/>	<input type="checkbox"/>	<input checked="" type="checkbox"/>

Note
 L'edificio si trova su via Maestra di Bagazzano. Il toponimo della cartografia IGM di primo impianto "C. del Rastello" scompare e viene sostituito con il toponimo "Navicello II" che appare tra la rilevazione cartografica dell'IGM primo impianto e quella dell'aggiornamento dell'IGM 1933-1935. Infine nell'aggiornamento del 2018 compare il toponimo "Poss. ne II° Navicello". L'edificio è una stalla-fienile e fa parte di un nucleo.

Categoria d'intervento

V (D.Lgs. 42/2004)		RS	RC		
Prov.nto/Decl.ria	Ope Legis		RCA	RCB	RCC
<input type="checkbox"/>	<input type="checkbox"/>	<input type="checkbox"/>	<input type="checkbox"/>	<input checked="" type="checkbox"/>	<input type="checkbox"/>

