

Piano Operativo intercomunale

Allegato 1 - Tav. A.1-a
Planimetria di inquadramento e classificazione
degli edifici nel centro storico
di Monterotondo M.mo

scala 1:500

IL SINDACO E ASSESSORE ALL'URBANISTICA
DEL COMUNE DI MONTEROTONDO M.MO

GIACOMO TERMINE

IL SINDACO E ASSESSORE ALL'URBANISTICA
DEL COMUNE DI MONTIERI

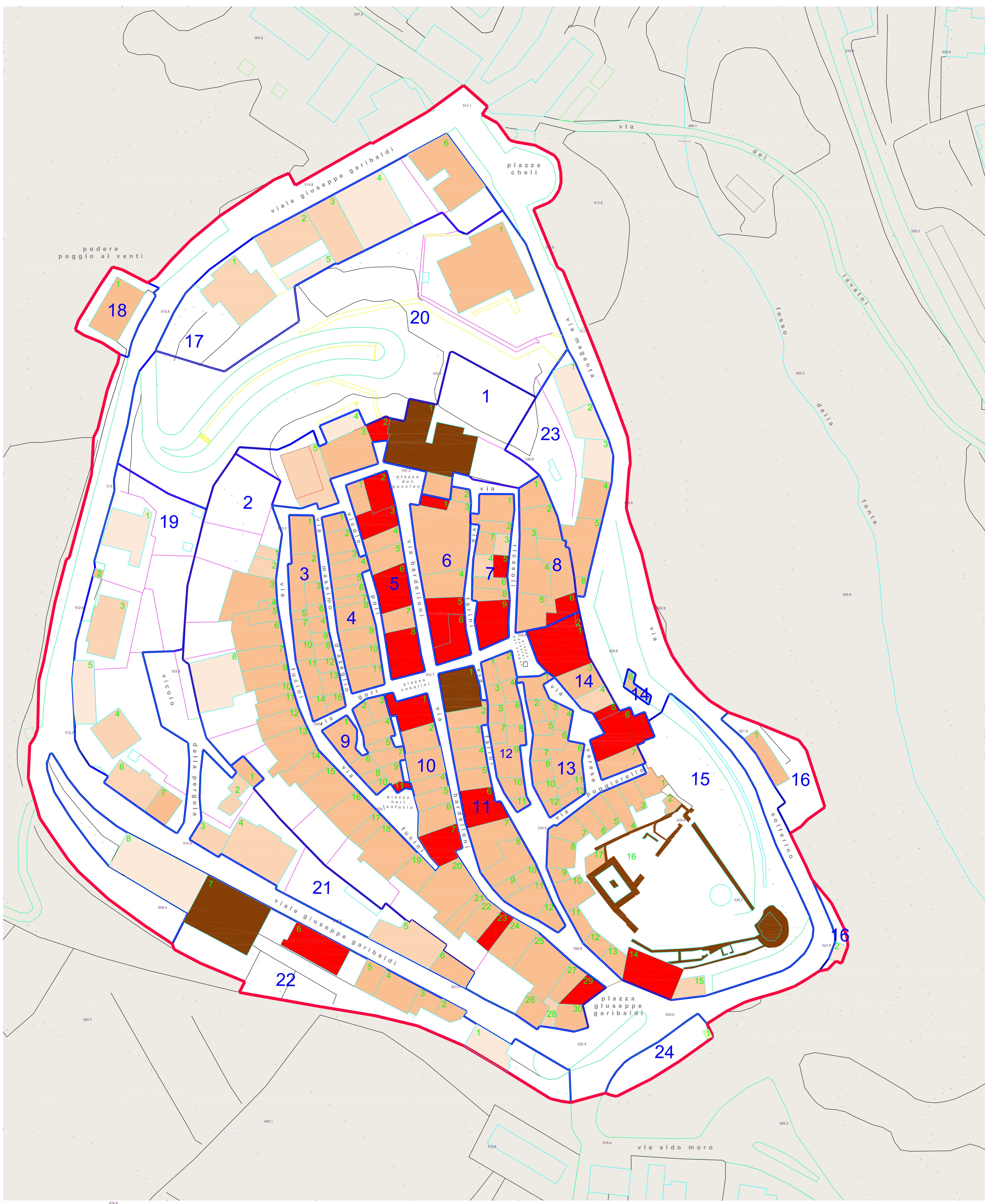
NICOLA VERRUZZI

IL PROGETTISTA DI PIANO E
RESPONSABILE DEL PROCEDIMENTO

DOTT. ING. ANTONIO GUERRINI

Digitalizzazione Carte

DR. GEOL. FABRIZIO FANCULLETTI
DR. ARCH. LUCIA MACI
DR. CHIM. SARA FANCULLETTI
DR. GEOL. CLAUDIO PETRONI



SISTEMA INSEDIATIVO

Limite del centro storico

Limite del tessuto storico originario

Numero e limite di comparto

Numero e limite unità edilizia

CLASSIFICAZIONE DELLE UNITA' EDILIZIE

Classe I Edifici, immobili o parti di esse notificati ai sensi dell'articolo 13 del D.lgs. 22 gennaio 2004, n. 42, o tutelati da altri provvedimenti amministrativi

Classe II Edifici o immobili con rilevanti caratteri tipologici ancora integri

Classe III Edifici o immobili di interesse storico-architettonico, parzialmente manomessi

Classe IV Edifici o immobili realizzati o ristrutturati in epoca recente

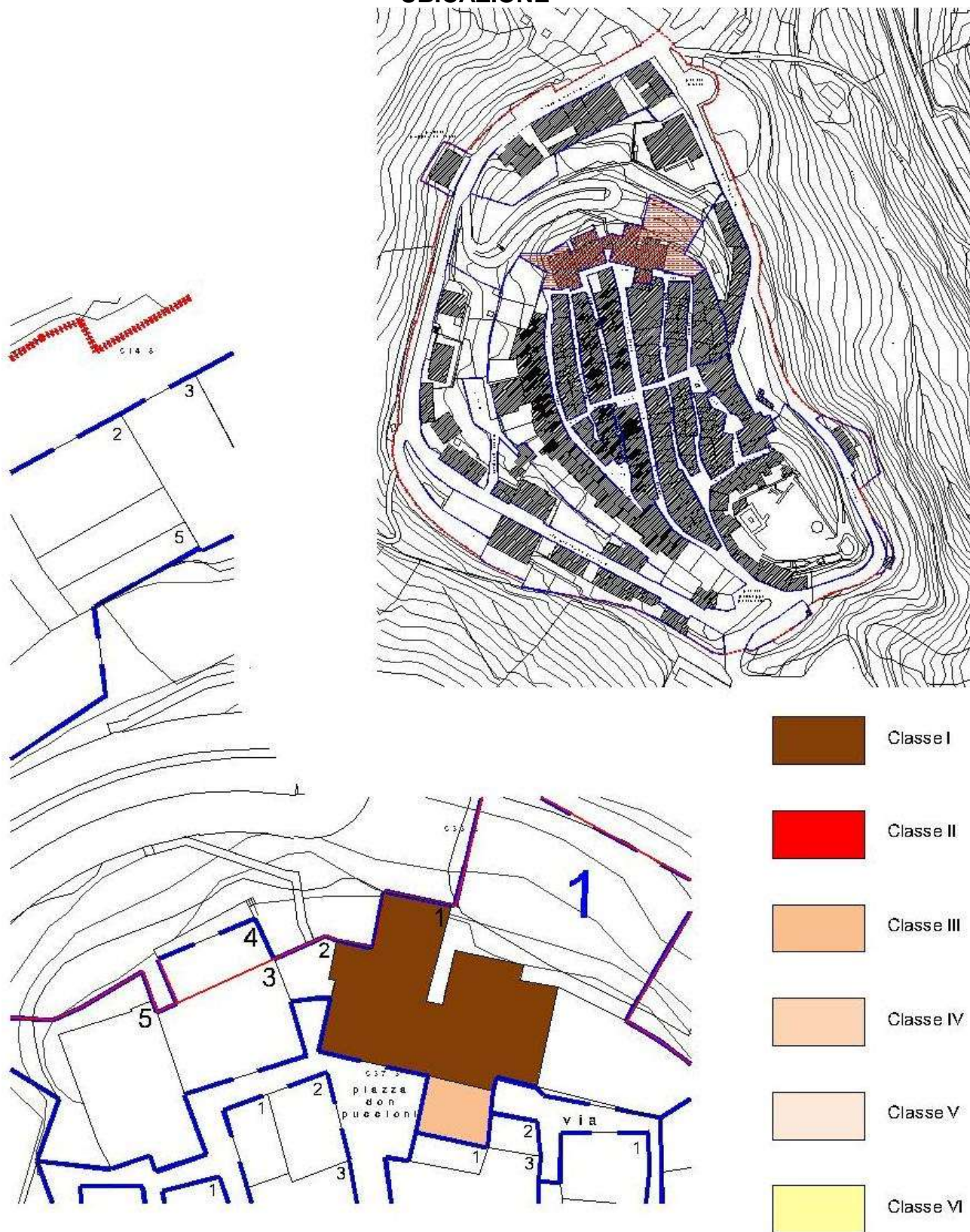
Classe V Edifici o immobili realizzati o ristrutturati in epoca recente, in contrasto con il contesto

Classe VI Edifici o immobili con caratteri tipologici incompatibili con il contesto

N.B. : le aree classificate come "Aree provate scoperte" sono individuate nell'elaborato U03-A

SCHEDE DELLE UNITÀ EDILIZIE

UBICAZIONE



SCHEDE DELLE UNITÀ EDILIZIE

Identificazione				
Riferimento catastale	Foglio	23	Particella	A
Ubicazione	Comparto	1	Unità edilizia	1


Caratteristiche storiche e strutturali				
Vincolo ex articolo 13 D.Lgs. n.42/04			si	no
Presente nel catasto leopoldino			si	no
Tessuto storico			originario	addizioni successive
Tipologia edilizia	a schiera	in linea	a torre	d'angolo
	annesso	tabernacolo	fontana	monumento
	specialistico	palazzo/villa	chiesa	altro
Destinazione d'uso originaria	residenziale	casa e bottega	scolastica	culturale
	amministrativa	commerciale	artigianale	religiosa
	direzionale	frantoio	sanitaria	altro


Caratteristiche fisiche e funzionali				
Destinazione d'uso prevalente	residenziale	scolastica	culturale	sanitaria
	religiosa	ricettiva	produttiva	rimessa
	amministrativa/direzionale	commerciale	inutilizzata	altro
Stato di conservazione	ottimo	buono	sufficiente	scarso
Numero dei prospetti	1	2	3	4

Caratteristiche degli spazi scoperti di pertinenza					
Elementi caratterizzanti	pavimentazioni	orti o giardini	attrezzature sportive	aia	altro
Elementi di pregio	recinzioni	manufatti	filari	alberi monumentali	altro
Elementi di disturbo	recinzioni	manufatti	linee elettriche	impianti tecnologici	altro

Note	
L'immobile è tutelato come "Luogo della fede". Identificativo regionale E0135.	


SCHEDE DELLE UNITÀ EDILIZIE

Prospetto 1			
Indirizzo	via/piazza	don O. Puccioni	
	n. civico		
Degrado	delle strutture	delle finiture	
	delle funzioni	altro	
Elementi di pregio	finiture	infissi	
	decorazioni	altro	
Elementi di disturbo	infissi	impianti	
	rivestimenti	superfetazioni	
Destinazione d'uso del piano terra		religiosa	
Destinazione d'uso degli altri piani			

Prospetto 2			
Indirizzo	via/piazza		
	n. civico		
Degrado	delle strutture	delle finiture	
	delle funzioni	altro	
Elementi di pregio	finiture	infissi	
	decorazioni	altro	
Elementi di disturbo	infissi	impianti	
	rivestimenti	superfetazioni	
Destinazione d'uso del piano terra		religiosa	
Destinazione d'uso degli altri piani			

SCHEDE DELLE UNITÀ EDILIZIE

Prospetto 3			
Indirizzo	via/piazza		
	n. civico		
Degrado	delle strutture	delle finiture	
	delle funzioni	altro	
Elementi di pregio	finiture	infissi	
	decorazioni	altro	
Elementi di disturbo	infissi	impianti	
	rivestimenti	superfetazioni	
Destinazione d'uso del piano terra		religiosa	
Destinazione d'uso degli altri piani			

Prospetto 4			
Indirizzo	via/piazza	don O. Puccioni	
	n. civico		
Degrado	delle strutture	delle finiture	
	delle funzioni	altro	
Elementi di pregio	finiture	infissi	
	decorazioni	altro	
Elementi di disturbo	infissi	impianti	
	rivestimenti	superfetazioni	
Destinazione d'uso del piano terra		religiosa	
Destinazione d'uso degli altri piani			

Contenuti normativi						
Classe di appartenenza	Classe I	Classe II	Classe III	Classe IV	Classe V	Classe VI
Prescrizioni particolari	È ammesse esclusivamente la destinazione d'uso religiosa. Sono tutelati, e soggette alle sole opere di restauro: l'assetto delle facciate; gli elementi strutturali e decorativi; gli infissi e gli elementi di arredo interni ed esterni.					

SCHEDE DELLE UNITÀ EDILIZIE

UBICAZIONE



SCHEDE DELLE UNITÀ EDILIZIE

Identificazione				
Riferimento catastale	Foglio	23	Particella	31.1
Ubicazione	Comparto	1	Unità edilizia	2

Caratteristiche storiche e strutturali				
Vincolo ex articolo 13 D.Lgs. n.42/04			si	no
Presente nel catasto leopoldino			si	no
Tessuto storico			originario	addizioni successive
Tipologia edilizia	a schiera	in linea	a torre	d'angolo
	annesso	tabernacolo	fontana	monumento
	specialistico	palazzo/villa	chiesa	altro
Destinazione d'uso originaria	residenziale	casa e bottega	scolastica	culturale
	amministrativa	commerciale	artigianale	religiosa
	direzionale	frantoio	sanitaria	altro

Caratteristiche fisiche e funzionali				
Destinazione d'uso prevalente	residenziale	scolastica	culturale	sanitaria
	religiosa	ricettiva	produttiva	rimessa
	amministrativa/direzionale	commerciale	inutilizzata	altro
Stato di conservazione	ottimo	buono	sufficiente	scarso
Numero dei prospetti	1	2	3	4

Caratteristiche degli spazi scoperti di pertinenza					
Elementi caratterizzanti	pavimentazioni	orti o giardini	attrezzature sportive	aia	altro
Elementi di pregio	recinzioni	manufatti	filari	alberi monumentali	altro
Elementi di disturbo	recinzioni	manufatti	linee elettriche	impianti tecnologici	altro


Note	

SCHEDE DELLE UNITÀ EDILIZIE

Prospetto 1		
Indirizzo	via/piazza	don O. Puccioni
	n. civico	
Degrado	delle strutture	delle finiture
	delle funzioni	altro
Elementi di pregio	finiture	infissi
	decorazioni	altro
Elementi di disturbo	infissi	impianti
	rivestimenti	superfetazioni
Destinazione d'uso del piano terra		religiosa
Destinazione d'uso degli altri piani		religiosa



Prospetto 2		
Indirizzo	via/piazza	
	n. civico	
Degrado	delle strutture	delle finiture
	delle funzioni	altro
Elementi di pregio	finiture	infissi
	decorazioni	altro
Elementi di disturbo	infissi	impianti
	rivestimenti	superfetazioni
Destinazione d'uso del piano terra		religiosa
Destinazione d'uso degli altri piani		religiosa



Contenuti normativi						
Classe di appartenenza	Classe I	Classe II	Classe III	Classe IV	Classe V	Classe VI
Prescrizioni particolari	Sono ammesse esclusivamente le seguenti funzioni: quelle legittimamente in atto.					

SCHEDE DELLE UNITÀ EDILIZIE

UBICAZIONE



SCHEDE DELLE UNITÀ EDILIZIE

Identificazione				
Riferimento catastale	Foglio	23	Particella	31.2
Ubicazione	Comparto	1	Unità edilizia	3

Caratteristiche storiche e strutturali				
Vincolo ex articolo 13 D.Lgs. n.42/04			si	no
Presente nel catasto leopoldino			si	no
Tessuto storico			originario	addizioni successive
Tipologia edilizia	a schiera	in linea	a torre	d'angolo
	annesso	tabernacolo	fontana	monumento
	specialistico	palazzo/villa	chiesa	altro
Destinazione d'uso originaria	residenziale	casa e bottega	scolastica	culturale
	amministrativa	commerciale	artigianale	religiosa
	direzionale	frantoio	sanitaria	altro


Caratteristiche fisiche e funzionali				
Destinazione d'uso prevalente	residenziale	scolastica	culturale	sanitaria
	religiosa	ricettiva	produttiva	rimessa
	amministrativa/direzionale	commerciale	inutilizzata	altro
Stato di conservazione	ottimo	buono	sufficiente	scarso
Numero dei prospetti	1	2	3	4

Caratteristiche degli spazi scoperti di pertinenza					
Elementi caratterizzanti	pavimentazioni	orti o giardini	attrezzature sportive	aia	altro
Elementi di pregio	recinzioni	manufatti	filari	alberi monumentali	altro
Elementi di disturbo	recinzioni	manufatti	linee elettriche	impianti tecnologici	altro

Note					


SCHEDE DELLE UNITÀ EDILIZIE

Prospetto 1			
Indirizzo	via/piazza	Dumas Poli	
	n. civico		
Degrado	delle strutture	delle finiture	
	delle funzioni	altro	
Elementi di pregio	finiture	infissi	
	decorazioni	altro	
Elementi di disturbo	infissi	impianti	
	rivestimenti	superfetazioni	
Destinazione d'uso del piano terra		culturale	
Destinazione d'uso degli altri piani		residenziale	

Prospetto 2			
Indirizzo	via/piazza		
	n. civico		
Degrado	delle strutture	delle finiture	
	delle funzioni	altro	
Elementi di pregio	finiture	infissi	
	decorazioni	altro	
Elementi di disturbo	infissi	impianti	
	rivestimenti	superfetazioni	
Destinazione d'uso del piano terra		culturale	
Destinazione d'uso degli altri piani		residenziale	

SCHEDE DELLE UNITÀ EDILIZIE

Prospetto 3		
Indirizzo	via/piazza	don O. Puccioni
	n. civico	21
Degrado	delle strutture	delle finiture
	delle funzioni	altro
Elementi di pregio	finiture	infissi
	decorazioni	altro
Elementi di disturbo	infissi	impianti
	rivestimenti	superfetazioni
Destinazione d'uso del piano terra		residenziale
Destinazione d'uso degli altri piani		



Contenuti normativi						
Classe di appartenenza	Classe I	Classe II	Classe III	Classe IV	Classe V	Classe VI
Prescrizioni particolari	Sono ammesse esclusivamente le seguenti funzioni: quelle legittimamente in atto.					

SCHEDE DELLE UNITÀ EDILIZIE

UBICAZIONE



SCHEDE DELLE UNITÀ EDILIZIE

Identificazione				
Riferimento catastale	Foglio	23	Particella	31.3
Ubicazione	Comparto	1	Unità edilizia	4


Caratteristiche storiche e strutturali				
Vincolo ex articolo 13 D.Lgs. n.42/04			si	no
Presente nel catasto leopoldino			si	no
Tessuto storico			originario	addizioni successive
Tipologia edilizia	a schiera	in linea	a torre	d'angolo
	annesso	tabernacolo	fontana	monumento
	specialistico	palazzo/villa	chiesa	altro
Destinazione d'uso originaria	residenziale	casa e bottega	scolastica	culturale
	amministrativa	commerciale	artigianale	religiosa
	direzionale	frantoio	sanitaria	altro


Caratteristiche fisiche e funzionali				
Destinazione d'uso prevalente	residenziale	scolastica	culturale	sanitaria
	religiosa	ricettiva	produttiva	rimessa
	amministrativa/direzionale	commerciale	inutilizzata	altro
Stato di conservazione	ottimo	buono	sufficiente	scarso
Numero dei prospetti	1	2	3	4

Caratteristiche degli spazi scoperti di pertinenza					
Elementi caratterizzanti	pavimentazioni	orti o giardini	attrezzature sportive	aia	altro
Elementi di pregio	recinzioni	manufatti	filari	alberi monumentali	altro
Elementi di disturbo	recinzioni	manufatti	linee elettriche	impianti tecnologici	altro


Note					

SCHEDE DELLE UNITÀ EDILIZIE

Prospetto 1			
Indirizzo	via/piazza		
	n. civico		
Degrado	delle strutture	delle finiture	
	delle funzioni	altro	
Elementi di pregio	finiture	infissi	
	decorazioni	altro	
Elementi di disturbo	infissi	impianti	
	rivestimenti	superfetazioni	
Destinazione d'uso del piano terra		culturale	
Destinazione d'uso degli altri piani			

Prospetto 2			
Indirizzo	via/piazza		
	n. civico		
Degrado	delle strutture	delle finiture	
	delle funzioni	altro	
Elementi di pregio	finiture	infissi	
	decorazioni	altro	
Elementi di disturbo	infissi	impianti	
	rivestimenti	superfetazioni	
Destinazione d'uso del piano terra		culturale	
Destinazione d'uso degli altri piani			

SCHEDE DELLE UNITÀ EDILIZIE

Prospetto 3			
Indirizzo	via/piazza		
	n. civico		
Degrado	delle strutture	delle finiture	
	delle funzioni	altro	
Elementi di pregio	finiture	infissi	
	decorazioni	altro	
Elementi di disturbo	infissi	impianti	
	rivestimenti	superfetazioni	
Destinazione d'uso del piano terra		culturale	
Destinazione d'uso degli altri piani			

Contenuti normativi						
Classe di appartenenza	Classe I	Classe II	Classe III	Classe IV	Classe V	Classe VI
Prescrizioni particolari	Sono ammesse esclusivamente le seguenti funzioni: quelle legittimamente in atto. Gli interventi ammessi devono prevedere la migliore integrazione della struttura al contesto architettonico limitrofo.					

SCHEDE DELLE UNITÀ EDILIZIE

UBICAZIONE



SCHEDE DELLE UNITÀ EDILIZIE

Identificazione				
Riferimento catastale	Foglio	23	Particella	30
Ubicazione	Comparto	1	Unità edilizia	5

Caratteristiche storiche e strutturali				
Vincolo ex articolo 13 D.Lgs. n.42/04			si	no
Presente nel catasto leopoldino			si	no
Tessuto storico			originario	addizioni successive
Tipologia edilizia	a schiera	in linea	a torre	d'angolo
	annesso	tabernacolo	fontana	monumento
	specialistico	palazzo/villa	chiesa	altro
Destinazione d'uso originaria	residenziale	casa e bottega	scolastica	culturale
	amministrativa	commerciale	artigianale	religiosa
	direzionale	frantoio	sanitaria	altro

Caratteristiche fisiche e funzionali				
Destinazione d'uso prevalente	residenziale	scolastica	culturale	sanitaria
	religiosa	ricettiva	produttiva	rimessa
	amministrativa/direzionale	commerciale	inutilizzata	altro
Stato di conservazione	ottimo	buono	sufficiente	scarso
Numero dei prospetti	1	2	3	4

Caratteristiche degli spazi scoperti di pertinenza					
Elementi caratterizzanti	pavimentazioni	orti o giardini	attrezzature sportive	aia	altro
Elementi di pregio	recinzioni	manufatti	filari	alberi monumentali	altro
Elementi di disturbo	recinzioni	manufatti	linee elettriche	impianti tecnologici	altro


Note	


SCHEDE DELLE UNITÀ EDILIZIE

Prospetto 1			
Indirizzo	via/piazza	Dumas Poli	
	n. civico	71	
Degrado	delle strutture	delle finiture	
	delle funzioni	altro	
Elementi di pregio	finiture	infissi	
	decorazioni	altro	
Elementi di disturbo	infissi	impianti	
	rivestimenti	superfetazioni	
Destinazione d'uso del piano terra		culturale	
Destinazione d'uso degli altri piani		culturale	

Prospetto 2			
Indirizzo	via/piazza	Massimo D'azeglio	
	n. civico		
Degrado	delle strutture	delle finiture	
	delle funzioni	altro	
Elementi di pregio	finiture	infissi	
	decorazioni	altro	
Elementi di disturbo	infissi	impianti	
	rivestimenti	superfetazioni	
Destinazione d'uso del piano terra		rimessa	
Destinazione d'uso degli altri piani		culturale	

SCHEDE DELLE UNITÀ EDILIZIE

Prospetto 3			
Indirizzo	via/piazza		
	n. civico		
Degrado	delle strutture	delle finiture	
	delle funzioni	altro	
Elementi di pregio	finiture	infissi	
	decorazioni	altro	
Elementi di disturbo	infissi	impianti	
	rivestimenti	superfetazioni	
Destinazione d'uso del piano terra		culturale	
Destinazione d'uso degli altri piani		culturale	

Prospetto 4			
Indirizzo	via/piazza		
	n. civico		
Degrado	delle strutture	delle finiture	
	delle funzioni	altro	
Elementi di pregio	finiture	infissi	
	decorazioni	altro	
Elementi di disturbo	infissi	impianti	
	rivestimenti	superfetazioni	
Destinazione d'uso del piano terra		culturale	
Destinazione d'uso degli altri piani		culturale	

Contenuti normativi						
Classe di appartenenza	Classe I	Classe II	Classe III	Classe IV	Classe V	Classe VI
Prescrizioni particolari	Sono ammesse esclusivamente le seguenti funzioni: servizi di interesse pubblico. Gli interventi devono prevedere la migliore integrazione dell'immobile al contesto architettonico limitrofo. Non è ammesso il rialzamento del sottotetto.					

SCHEDE DELLE UNITÀ EDILIZIE

UBICAZIONE



SCHEDE DELLE UNITÀ EDILIZIE

Identificazione				
Riferimento catastale	Foglio	23	Particella	324
Ubicazione	Comparto	2	Unità edilizia	1


Caratteristiche storiche e strutturali				
Vincolo ex articolo 13 D.Lgs. n.42/04			si	no
Presente nel catasto leopoldino			si	no
Tessuto storico			originario	addizioni successive
Tipologia edilizia	a schiera	in linea	a torre	d'angolo
	annesso	tabernacolo	fontana	monumento
	specialistico	palazzo/villa	chiesa	altro
Destinazione d'uso originaria	residenziale	casa e bottega	scolastica	culturale
	amministrativa	commerciale	artigianale	religiosa
	direzionale	frantoio	sanitaria	altro (rimessa)

Caratteristiche fisiche e funzionali				
Destinazione d'uso prevalente	residenziale	scolastica	culturale	sanitaria
	religiosa	ricettiva	produttiva	rimessa
	amministrativa/direzionale	commerciale	inutilizzata	altro
Stato di conservazione	ottimo	buono	sufficiente	scarso
Numero dei prospetti	1	2	3	4

Caratteristiche degli spazi scoperti di pertinenza					
Elementi caratterizzanti	pavimentazioni	orti o giardini	attrezzature sportive	aia	altro
Elementi di pregio	recinzioni	manufatti	filari	alberi monumentali	altro
Elementi di disturbo	recinzioni	manufatti	linee elettriche	impianti tecnologici	altro

Note	

SCHEDE DELLE UNITÀ EDILIZIE

Prospetto 1			
Indirizzo	via/piazza	R. Fucini	
	n. civico		
Degrado	delle strutture	delle finiture	
	delle funzioni	altro	
Elementi di pregio	finiture	infissi	
	decorazioni	altro	
Elementi di disturbo	infissi	impianti	
	rivestimenti	superfetazioni	
Destinazione d'uso del piano terra		inutilizzata	
Destinazione d'uso degli altri piani			

Prospetto 2			
Indirizzo	via/piazza		inaccessibile
	n. civico		
Degrado	delle strutture	delle finiture	
	delle funzioni	altro	
Elementi di pregio	finiture	infissi	
	decorazioni	altro	
Elementi di disturbo	infissi	impianti	
	rivestimenti	superfetazioni	
Destinazione d'uso del piano terra			
Destinazione d'uso degli altri piani			

SCHEDE DELLE UNITÀ EDILIZIE

Prospetto 3			
Indirizzo	via/piazza		inaccessibile
	n. civico		
Degrado	delle strutture	delle finiture	
	delle funzioni	altro	
Elementi di pregio	finiture	infissi	
	decorazioni	altro	
Elementi di disturbo	infissi	impianti	
	rivestimenti	superfetazioni	
Destinazione d'uso del piano terra			
Destinazione d'uso degli altri piani			

Contenuti normativi						
Classe di appartenenza	Classe I	Classe II	Classe III	Classe IV	Classe V	Classe VI
Prescrizioni particolari	Non è ammesso il rialzamento del sottotetto, fatti salvi gli interventi di adeguamento alla normativa antisismica					

SCHEDE DELLE UNITÀ EDILIZIE

UBICAZIONE



SCHEDE DELLE UNITÀ EDILIZIE

Identificazione				
Riferimento catastale	Foglio	23	Particella	34
Ubicazione	Comparto	2	Unità edilizia	2

Caratteristiche storiche e strutturali				
Vincolo ex articolo 13 D.Lgs. n.42/04			si	no
Presente nel catasto leopoldino			si	no
Tessuto storico			originario	addizioni successive
Tipologia edilizia	a schiera	in linea	a torre	d'angolo
	annesso	tabernacolo	fontana	monumento
	specialistico	palazzo/villa	chiesa	altro
Destinazione d'uso originaria	residenziale	casa e bottega	scolastica	culturale
	amministrativa	commerciale	artigianale	religiosa
	direzionale	frantoio	sanitaria	altro (rimessa)

Caratteristiche fisiche e funzionali				
Destinazione d'uso prevalente	residenziale	scolastica	culturale	sanitaria
	religiosa	ricettiva	produttiva	rimessa
	amministrativa/direzionale	commerciale	inutilizzata	altro
Stato di conservazione	ottimo	buono	sufficiente	scarso
Numero dei prospetti	1	2	3	4

Caratteristiche degli spazi scoperti di pertinenza					
Elementi caratterizzanti	pavimentazioni	orti o giardini	attrezzature sportive	aia	altro
Elementi di pregio	recinzioni	manufatti	filari	alberi monumentali	altro
Elementi di disturbo	recinzioni	manufatti	linee elettriche	impianti tecnologici	altro

Note					

SCHEDE DELLE UNITÀ EDILIZIE

Prospetto 1			
Indirizzo	via/piazza	R. Fucini	
	n. civico		
Degrado	delle strutture	delle finiture	
	delle funzioni	altro	
Elementi di pregio	finiture	infissi	
	decorazioni	altro	
Elementi di disturbo	infissi	impianti	
	rivestimenti	superfetazioni	
Destinazione d'uso del piano terra		rimessa	
Destinazione d'uso degli altri piani			

Prospetto 2			
Indirizzo	via/piazza		inaccessibile
	n. civico		
Degrado	delle strutture	delle finiture	
	delle funzioni	altro	
Elementi di pregio	finiture	infissi	
	decorazioni	altro	
Elementi di disturbo	infissi	impianti	
	rivestimenti	superfetazioni	
Destinazione d'uso del piano terra			
Destinazione d'uso degli altri piani			

Contenuti normativi						
Classe di appartenenza	Classe I	Classe II	Classe III	Classe IV	Classe V	Classe VI
Prescrizioni particolari	Non è ammesso il rialzamento del sottotetto, fatti salvi gli interventi di adeguamento alla normativa antisismica					

SCHEDE DELLE UNITÀ EDILIZIE

UBICAZIONE



SCHEDE DELLE UNITÀ EDILIZIE

Identificazione				
Riferimento catastale	Foglio	23	Particella	36
Ubicazione	Comparto	2	Unità edilizia	3

Caratteristiche storiche e strutturali				
Vincolo ex articolo 13 D.Lgs. n.42/04			si	no
Presente nel catasto leopoldino			si	no
Tessuto storico			originario	addizioni successive
Tipologia edilizia	a schiera	in linea	a torre	d'angolo
	annesso	tabernacolo	fontana	monumento
	specialistico	palazzo/villa	chiesa	altro
Destinazione d'uso originaria	residenziale	casa e bottega	scolastica	culturale
	amministrativa	commerciale	artigianale	religiosa
	direzionale	frantoio	sanitaria	altro


Caratteristiche fisiche e funzionali				
Destinazione d'uso prevalente	residenziale	scolastica	culturale	sanitaria
	religiosa	ricettiva	produttiva	rimessa
	amministrativa/direzionale	commerciale	inutilizzata	altro
Stato di conservazione	ottimo	buono	sufficiente	scarso
Numero dei prospetti	1	2	3	4

Caratteristiche degli spazi scoperti di pertinenza					
Elementi caratterizzanti	pavimentazioni	orti o giardini	attrezzature sportive	aia	altro
Elementi di pregio	recinzioni	manufatti	filari	alberi monumentali	altro
Elementi di disturbo	recinzioni	manufatti	linee elettriche	impianti tecnologici	altro

Note				

SCHEDE DELLE UNITÀ EDILIZIE

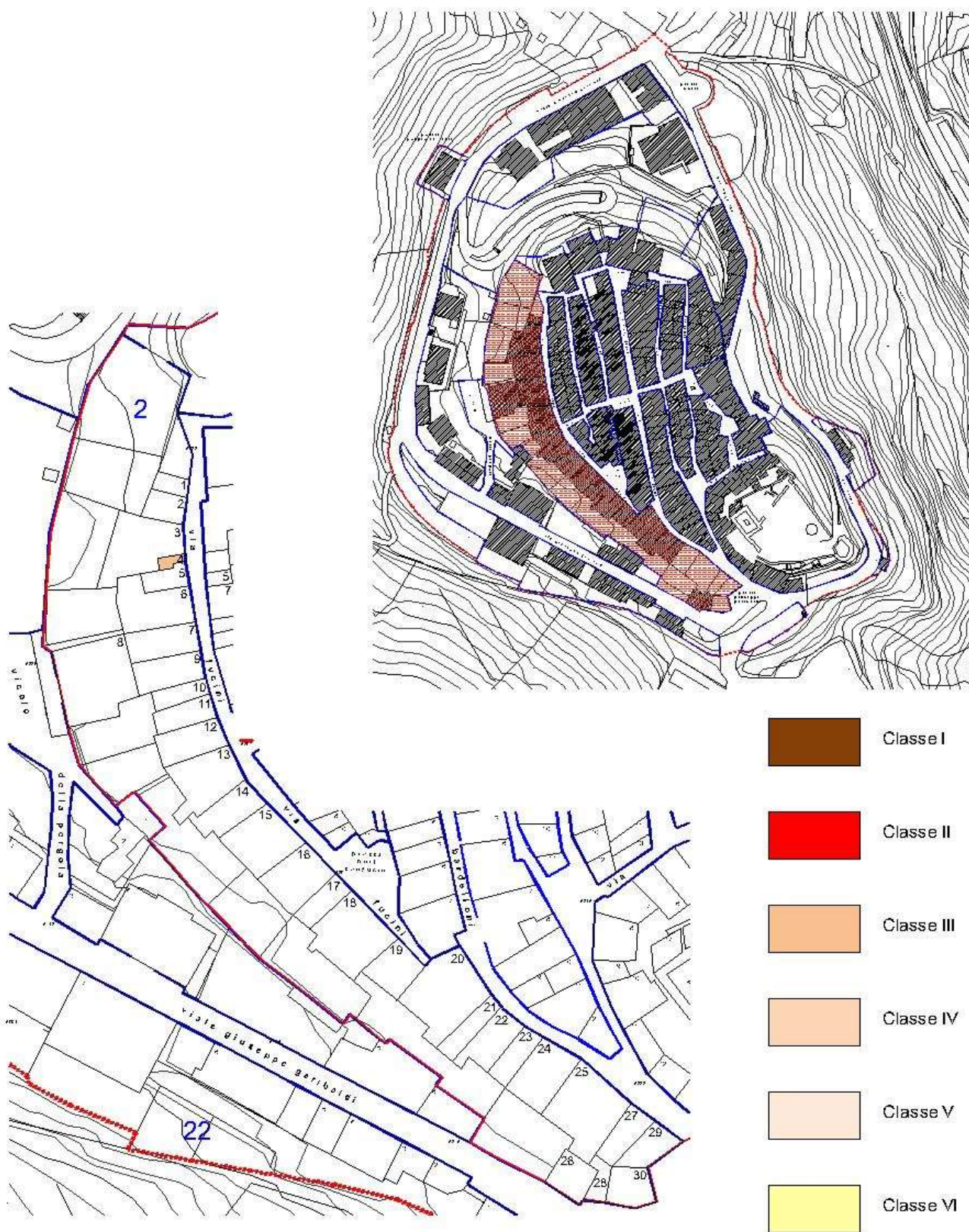
Prospetto 1			
Indirizzo	via/piazza	R. Fucini	
	n. civico		
Degrado	delle strutture	delle finiture	
	delle funzioni	altro	
Elementi di pregio	finiture	infissi	
	decorazioni	altro	
Elementi di disturbo	infissi	impianti	
	rivestimenti	superfetazioni	
Destinazione d'uso del piano terra		rimessa	
Destinazione d'uso degli altri piani		residenziale	

Prospetto 2			
Indirizzo	via/piazza		
	n. civico		
Degrado	delle strutture	delle finiture	
	delle funzioni	altro	
Elementi di pregio	finiture	infissi	
	decorazioni	altro	
Elementi di disturbo	infissi	impianti	
	rivestimenti	superfetazioni	
Destinazione d'uso del piano terra		rimessa	
Destinazione d'uso degli altri piani		residenziale	

Contenuti normativi						
Classe di appartenenza	Classe I	Classe II	Classe III	Classe IV	Classe V	Classe VI
Prescrizioni particolari	nessuna					

SCHEDE DELLE UNITÀ EDILIZIE

UBICAZIONE



SCHEDE DELLE UNITÀ EDILIZIE

Identificazione				
Riferimento catastale	Foglio	23	Particella	38
Ubicazione	Comparto	2	Unità edilizia	4

Caratteristiche storiche e strutturali				
Vincolo ex articolo 13 D.Lgs. n.42/04			si	no
Presente nel catasto leopoldino			si	no
Tessuto storico			originario	addizioni successive
Tipologia edilizia	a schiera	in linea	a torre	d'angolo
	annesso	tabernacolo	fontana	monumento
	specialistico	palazzo/villa	chiesa	altro
Destinazione d'uso originaria	residenziale	casa e bottega	scolastica	culturale
	amministrativa	commerciale	artigianale	religiosa
	direzionale	frantoio	sanitaria	altro


Caratteristiche fisiche e funzionali				
Destinazione d'uso prevalente	residenziale	scolastica	culturale	sanitaria
	religiosa	ricettiva	produttiva	rimessa
	amministrativa/direzionale	commerciale	inutilizzata	altro
Stato di conservazione	ottimo	buono	sufficiente	scarso
Numero dei prospetti	1	2	3	4

Caratteristiche degli spazi scoperti di pertinenza					
Elementi caratterizzanti	pavimentazioni	orti o giardini	attrezzature sportive	aia	altro
Elementi di pregio	recinzioni	manufatti	filari	alberi monumentali	altro
Elementi di disturbo	recinzioni	manufatti	linee elettriche	impianti tecnologici	altro

Note					

SCHEDE DELLE UNITÀ EDILIZIE

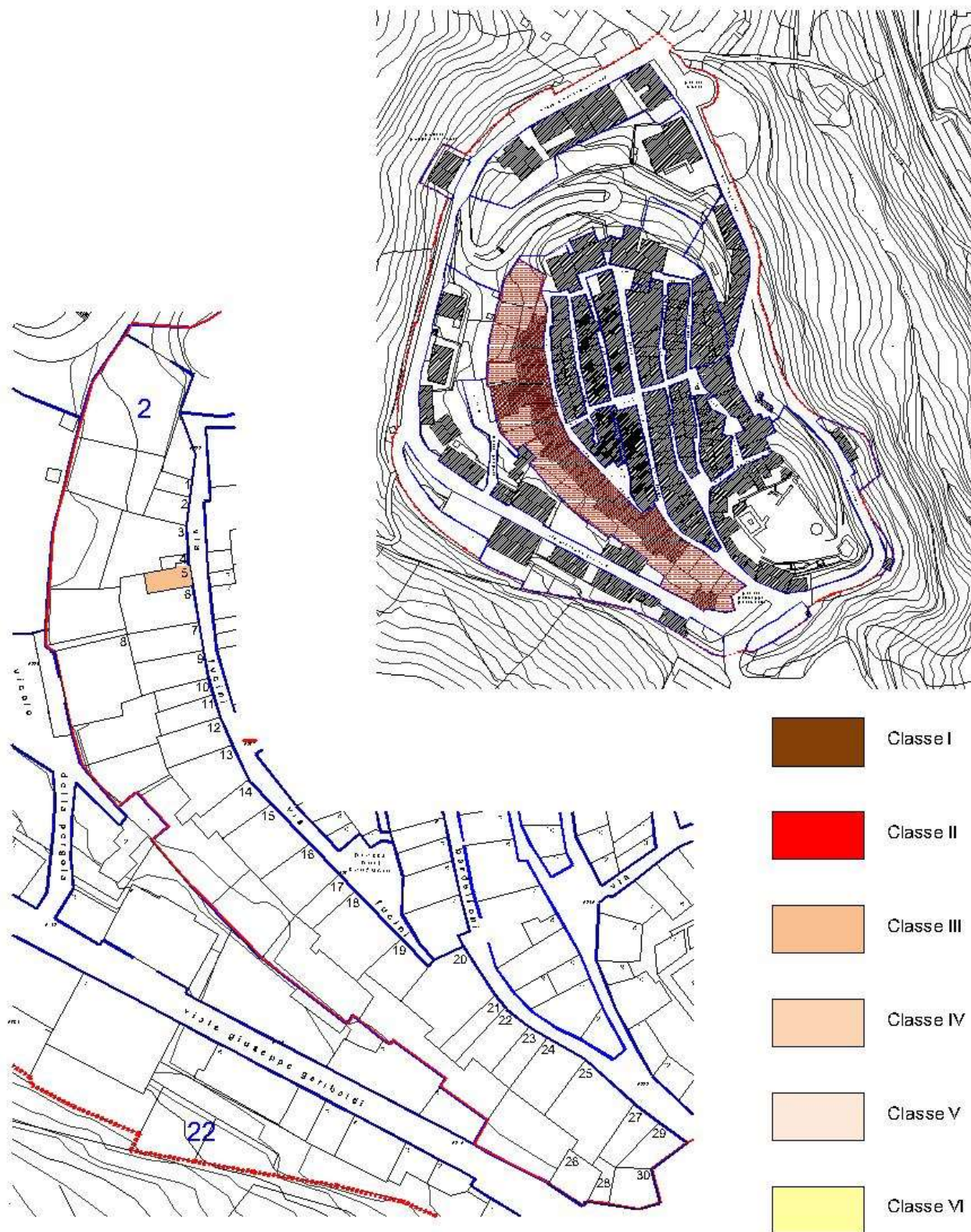
Prospetto 1		
Indirizzo	via/piazza	R. Fucini
	n. civico	28
Degrado	delle strutture	delle finiture
	delle funzioni	altro
Elementi di pregio	finiture	infissi
	decorazioni	altro
Elementi di disturbo	infissi	impianti
	rivestimenti	superfetazioni
Destinazione d'uso del piano terra		residenziale
Destinazione d'uso degli altri piani		residenziale



Contenuti normativi						
Classe di appartenenza	Classe I	Classe II	Classe III	Classe IV	Classe V	Classe VI
Prescrizioni particolari	nessuna					

SCHEDE DELLE UNITÀ EDILIZIE

UBICAZIONE



SCHEDE DELLE UNITÀ EDILIZIE

Identificazione				
Riferimento catastale	Foglio	23	Particella	39
Ubicazione	Comparto	2	Unità edilizia	5

Caratteristiche storiche e strutturali				
Vincolo ex articolo 13 D.Lgs. n.42/04			si	no
Presente nel catasto leopoldino			si	no
Tessuto storico			originario	addizioni successive
Tipologia edilizia	a schiera	in linea	a torre	d'angolo
	annesso	tabernacolo	fontana	monumento
	specialistico	palazzo/villa	chiesa	altro
Destinazione d'uso originaria	residenziale	casa e bottega	scolastica	culturale
	amministrativa	commerciale	artigianale	religiosa
	direzionale	frantoio	sanitaria	altro


Caratteristiche fisiche e funzionali				
Destinazione d'uso prevalente	residenziale	scolastica	culturale	sanitaria
	religiosa	ricettiva	produttiva	rimessa
	amministrativa/direzionale	commerciale	inutilizzata	altro
Stato di conservazione	ottimo	buono	sufficiente	scarso
Numero dei prospetti	1	2	3	4

Caratteristiche degli spazi scoperti di pertinenza					
Elementi caratterizzanti	pavimentazioni	orti o giardini	attrezzature sportive	aia	altro
Elementi di pregio	recinzioni	manufatti	filari	alberi monumentali	altro
Elementi di disturbo	recinzioni	manufatti	linee elettriche	impianti tecnologici	altro

Note					

SCHEDE DELLE UNITÀ EDILIZIE

Prospetto 1		
Indirizzo	via/piazza	R. Fucini
	n. civico	
Degrado	delle strutture	delle finiture
	delle funzioni	altro
Elementi di pregio	finiture	infissi
	decorazioni	altro
Elementi di disturbo	infissi	impianti
	rivestimenti	superfetazioni
Destinazione d'uso del piano terra	rimessa	
Destinazione d'uso degli altri piani	residenziale	



Prospetto 2		
Indirizzo	via/piazza	
	n. civico	
Degrado	delle strutture	delle finiture
	delle funzioni	altro
Elementi di pregio	finiture	infissi
	decorazioni	altro
Elementi di disturbo	infissi	impianti
	rivestimenti	superfetazioni
Destinazione d'uso del piano terra	rimessa	
Destinazione d'uso degli altri piani	residenziale	



Contenuti normativi						
Classe di appartenenza	Classe I	Classe II	Classe III	Classe IV	Classe V	Classe VI
Prescrizioni particolari	Le eventuali modifiche alle aperture esterne del prospetto 1 sono finalizzate esclusivamente al recupero della trama originaria. Sono fatti salvi gli interventi derivati da necessità di adeguamento a normative igienico-sanitarie o di adeguamento ai parametri illuminotecnici; in tal caso tali adeguamenti devono essere previsti in coerenza con la trama e le simmetrie delle aperture esistenti nel prospetto.					

SCHEDE DELLE UNITÀ EDILIZIE

UBICAZIONE



SCHEDE DELLE UNITÀ EDILIZIE

Identificazione				
Riferimento catastale	Foglio	23	Particella	40
Ubicazione	Comparto	2	Unità edilizia	6

Caratteristiche storiche e strutturali				
Vincolo ex articolo 13 D.Lgs. n.42/04			si	no
Presente nel catasto leopoldino			si	no
Tessuto storico			originario	addizioni successive
Tipologia edilizia	a schiera	in linea	a torre	d'angolo
	annesso	tabernacolo	fontana	monumento
	specialistico	palazzo/villa	chiesa	altro
Destinazione d'uso originaria	residenziale	casa e bottega	scolastica	culturale
	amministrativa	commerciale	artigianale	religiosa
	direzionale	frantoio	sanitaria	altro

Caratteristiche fisiche e funzionali				
Destinazione d'uso prevalente	residenziale	scolastica	culturale	sanitaria
	religiosa	ricettiva	produttiva	rimessa
	amministrativa/direzionale	commerciale	inutilizzata	altro
Stato di conservazione	ottimo	buono	sufficiente	scarso
Numero dei prospetti	1	2	3	4

Caratteristiche degli spazi scoperti di pertinenza					
Elementi caratterizzanti	pavimentazioni	orti o giardini	attrezzature sportive	aia	altro
Elementi di pregio	recinzioni	manufatti	filari	alberi monumentali	altro
Elementi di disturbo	recinzioni	manufatti	linee elettriche	impianti tecnologici	altro

Note					

SCHEDE DELLE UNITÀ EDILIZIE

Prospetto 1		
Indirizzo	via/piazza	R. Fucini
	n. civico	57
Degrado	delle strutture	delle finiture
	delle funzioni	altro
Elementi di pregio	finiture	infissi
	decorazioni	altro
Elementi di disturbo	infissi	impianti
	rivestimenti	superfetazioni
Destinazione d'uso del piano terra		rimessa
Destinazione d'uso degli altri piani		residenziale



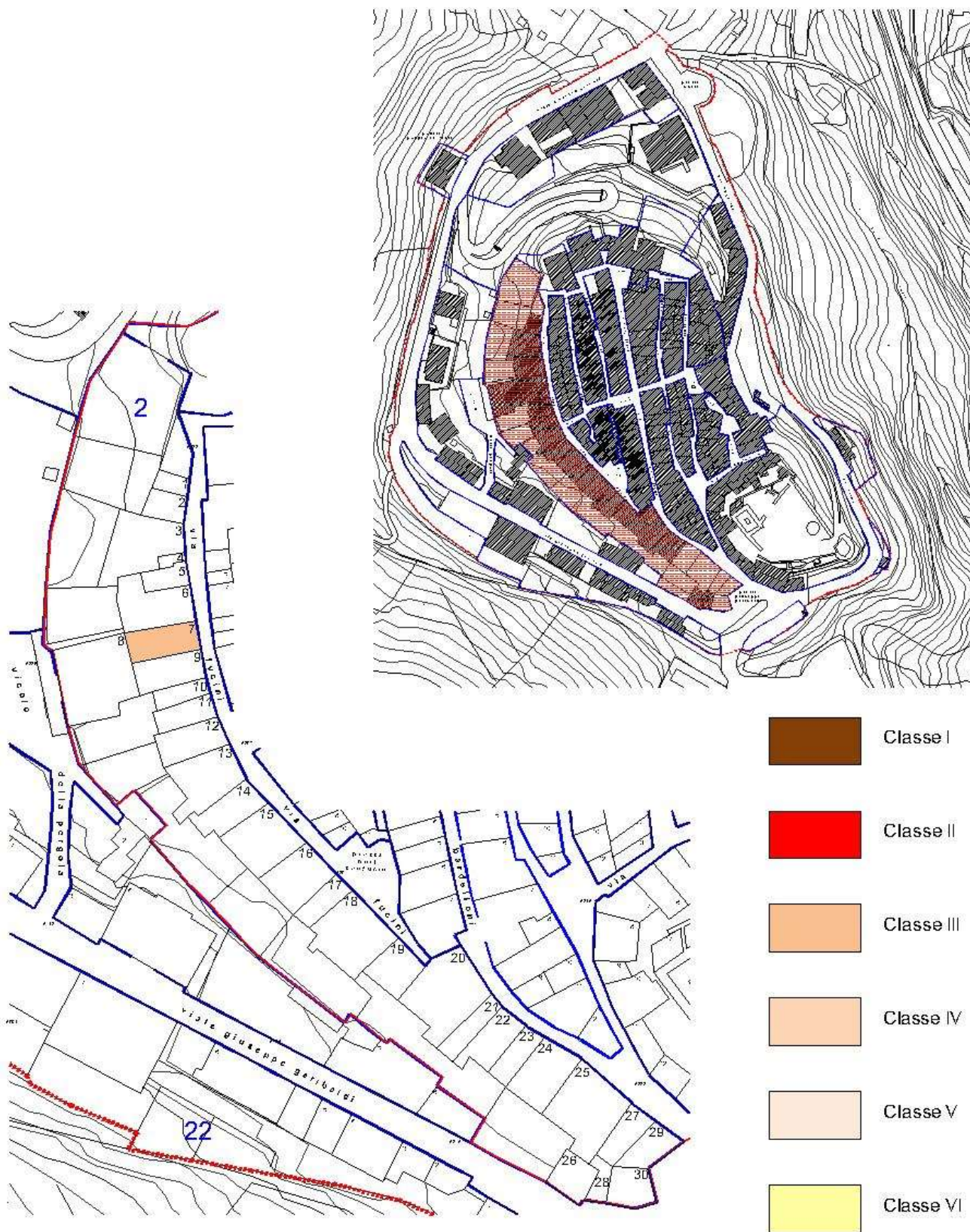
Prospetto 2		
Indirizzo	via/piazza	
	n. civico	
Degrado	delle strutture	delle finiture
	delle funzioni	altro
Elementi di pregio	finiture	infissi
	decorazioni	altro
Elementi di disturbo	infissi	impianti
	rivestimenti	superfetazioni
Destinazione d'uso del piano terra		rimessa
Destinazione d'uso degli altri piani		residenziale



Contenuti normativi						
Classe di appartenenza	Classe I	Classe II	Classe III	Classe IV	Classe V	Classe VI
Prescrizioni particolari	Le eventuali modifiche alle aperture esterne del prospetto 1 sono finalizzate esclusivamente al recupero della trama originaria. Sono fatti salvi gli interventi derivati da necessità di adeguamento a normative igienico-sanitarie o di adeguamento ai parametri illuminotecnici; in tal caso tali adeguamenti devono essere previsti in coerenza con la trama e le simmetrie delle aperture esistenti nel prospetto.					

SCHEDE DELLE UNITÀ EDILIZIE

UBICAZIONE



SCHEDE DELLE UNITÀ EDILIZIE

Identificazione				
Riferimento catastale	Foglio	23	Particella	44
Ubicazione	Comparto	2	Unità edilizia	7


Caratteristiche storiche e strutturali				
Vincolo ex articolo 13 D.Lgs. n.42/04			si	no
Presente nel catasto leopoldino			si	no
Tessuto storico			originario	addizioni successive
Tipologia edilizia	a schiera	in linea	a torre	d'angolo
	annesso	tabernacolo	fontana	monumento
	specialistico	palazzo/villa	chiesa	altro
Destinazione d'uso originaria	residenziale	casa e bottega	scolastica	culturale
	amministrativa	commerciale	artigianale	religiosa
	direzionale	frantoio	sanitaria	altro


Caratteristiche fisiche e funzionali				
Destinazione d'uso prevalente	residenziale	scolastica	culturale	sanitaria
	religiosa	ricettiva	produttiva	rimessa
	amministrativa/direzionale	commerciale	inutilizzata	altro
Stato di conservazione	ottimo	buono	sufficiente	scarso
Numero dei prospetti	1	2	3	4

Caratteristiche degli spazi scoperti di pertinenza					
Elementi caratterizzanti	pavimentazioni	orti o giardini	attrezzature sportive	aia	altro
Elementi di pregio	recinzioni	manufatti	filari	alberi monumentali	altro
Elementi di disturbo	recinzioni	manufatti	linee elettriche	impianti tecnologici	altro

Note					

SCHEDE DELLE UNITÀ EDILIZIE

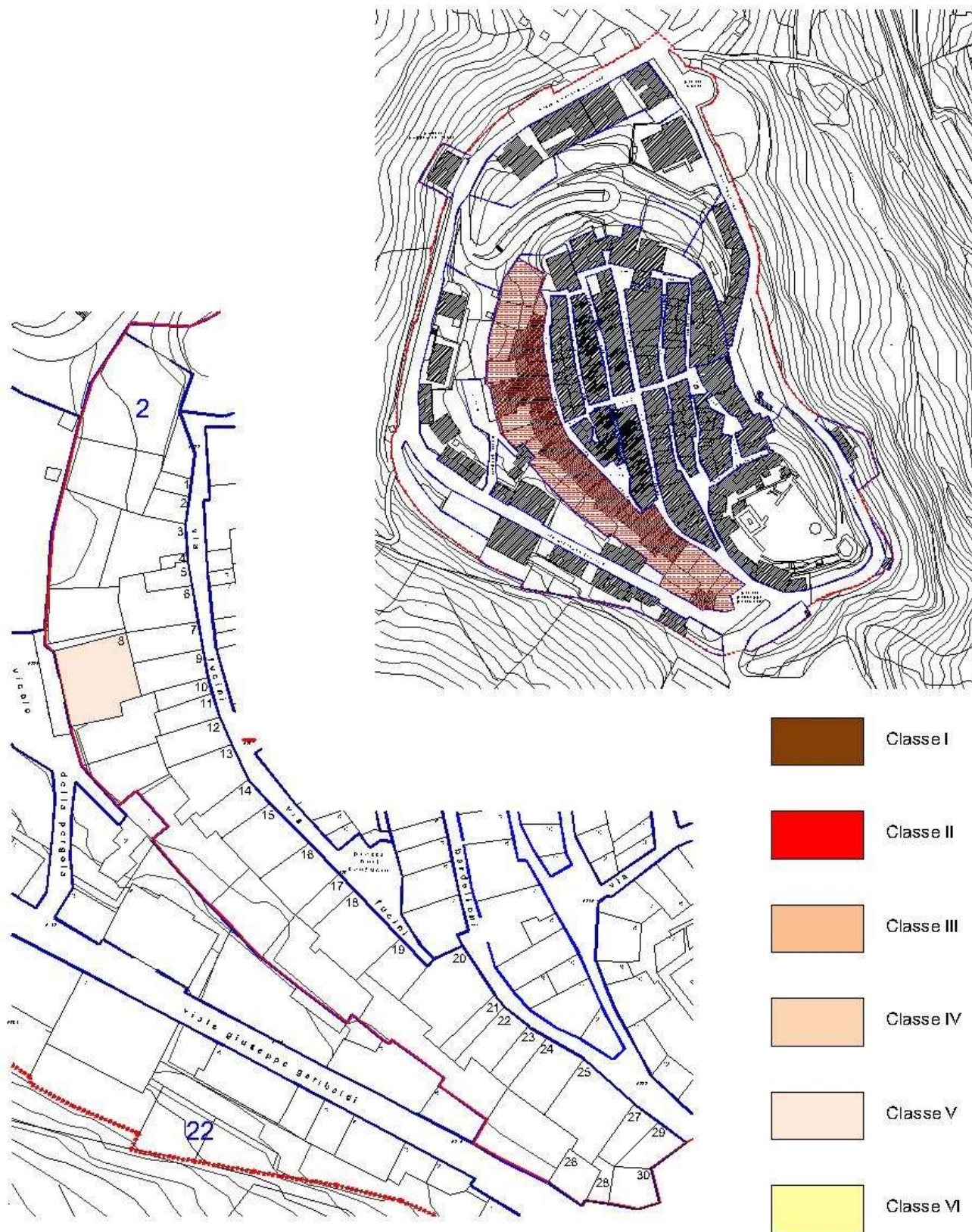
Prospetto 1			
Indirizzo	via/piazza	R. Fucini	
	n. civico	53	
Degrado	delle strutture	delle finiture	
	delle funzioni	altro	
Elementi di pregio	finiture	infissi	
	decorazioni	altro	
Elementi di disturbo	infissi	impianti	
	rivestimenti	superfetazioni	
Destinazione d'uso del piano terra		altro	
Destinazione d'uso degli altri piani		residenziale	

Prospetto 2			
Indirizzo	via/piazza		
	n. civico		
Degrado	delle strutture	delle finiture	
	delle funzioni	altro	
Elementi di pregio	finiture	infissi	
	decorazioni	altro	
Elementi di disturbo	infissi	impianti	
	rivestimenti	superfetazioni	
Destinazione d'uso del piano terra		altro	
Destinazione d'uso degli altri piani		residenziale	

Contenuti normativi						
Classe di appartenenza	Classe I	Classe II	Classe III	Classe IV	Classe V	Classe VI
Prescrizioni particolari	nessuna					

SCHEDE DELLE UNITÀ EDILIZIE

UBICAZIONE



SCHEDE DELLE UNITÀ EDILIZIE

Identificazione				
Riferimento catastale	Foglio	23	Particella	43
Ubicazione	Comparto	2	Unità edilizia	8

Caratteristiche storiche e strutturali				
Vincolo ex articolo 13 D.Lgs. n.42/04			si	no
Presente nel catasto leopoldino			si	no
Tessuto storico			originario	addizioni successive
Tipologia edilizia	a schiera	in linea	a torre	d'angolo
	annesso	tabernacolo	fontana	monumento
	specialistico	palazzo/villa	chiesa	altro
Destinazione d'uso originaria	residenziale	casa e bottega	scolastica	culturale
	amministrativa	commerciale	artigianale	religiosa
	direzionale	frantoio	sanitaria	altro

Caratteristiche fisiche e funzionali				
Destinazione d'uso prevalente	residenziale	scolastica	culturale	sanitaria
	religiosa	ricettiva	produttiva	rimessa
	amministrativa/direzionale	commerciale	inutilizzata	altro
Stato di conservazione	ottimo	buono	sufficiente	scarso
Numero dei prospetti	1	2	3	4

Caratteristiche degli spazi scoperti di pertinenza					
Elementi caratterizzanti	pavimentazioni	orti o giardini	attrezzature sportive	aia	altro
Elementi di pregio	recinzioni	manufatti	filari	alberi monumentali	altro
Elementi di disturbo	recinzioni	manufatti	linee elettriche	impianti tecnologici	altro


Note					

SCHEDE DELLE UNITÀ EDILIZIE

Prospetto 1			
Indirizzo	via/piazza	della pergola	
	n. civico	47	
Degrado	delle strutture	delle finiture	
	delle funzioni	altro	
Elementi di pregio	finiture	infissi	
	decorazioni	altro	
Elementi di disturbo	infissi	impianti	
	rivestimenti	superfetazioni	
Destinazione d'uso del piano terra		commerciale	
Destinazione d'uso degli altri piani			

Prospetto 2			
Indirizzo	via/piazza	della pergola	
	n. civico		
Degrado	delle strutture	delle finiture	
	delle funzioni	altro	
Elementi di pregio	finiture	infissi	
	decorazioni	altro	
Elementi di disturbo	infissi	impianti	
	rivestimenti	superfetazioni	
Destinazione d'uso del piano terra		commerciale	
Destinazione d'uso degli altri piani		commerciale	

SCHEDA DELLE UNITÀ EDILIZIE

Prospetto 3			
Indirizzo	via/piazza		
	n. civico		
Degrado	delle strutture	delle finiture	
	delle funzioni	altro	
Elementi di pregio	finiture	infissi	
	decorazioni	altro	
Elementi di disturbo	infissi	impianti	
	rivestimenti	superfetazioni	
Destinazione d'uso del piano terra		commerciale	
Destinazione d'uso degli altri piani			

Contenuti normativi						
Classe di appartenenza	Classe I	Classe II	Classe III	Classe IV	Classe V	Classe VI
Prescrizioni particolari	nessuna					

SCHEDE DELLE UNITÀ EDILIZIE

UBICAZIONE



SCHEDE DELLE UNITÀ EDILIZIE

Identificazione				
Riferimento catastale	Foglio	23	Particella	46 - 47
Ubicazione	Comparto	2	Unità edilizia	9

Caratteristiche storiche e strutturali				
Vincolo ex articolo 13 D.Lgs. n.42/04			si	no
Presente nel catasto leopoldino			si	no
Tessuto storico			originario	addizioni successive
Tipologia edilizia	a schiera	in linea	a torre	d'angolo
	annesso	tabernacolo	fontana	monumento
	specialistico	palazzo/villa	chiesa	altro
Destinazione d'uso originaria	residenziale	casa e bottega	scolastica	culturale
	amministrativa	commerciale	artigianale	religiosa
	direzionale	frantoio	sanitaria	altro

Caratteristiche fisiche e funzionali				
Destinazione d'uso prevalente	residenziale	scolastica	culturale	sanitaria
	religiosa	ricettiva	produttiva	rimessa
	amministrativa/direzionale	commerciale	inutilizzata	altro
Stato di conservazione	ottimo	buono	sufficiente	scarso
Numero dei prospetti	1	2	3	4

Caratteristiche degli spazi scoperti di pertinenza					
Elementi caratterizzanti	pavimentazioni	orti o giardini	attrezzature sportive	aia	altro
Elementi di pregio	recinzioni	manufatti	filari	alberi monumentali	altro
Elementi di disturbo	recinzioni	manufatti	linee elettriche	impianti tecnologici	altro

Note					

SCHEDE DELLE UNITÀ EDILIZIE

Prospetto 1			
Indirizzo	via/piazza	R. Fucini	
	n. civico	56	
Degrado	delle strutture	delle finiture	
	delle funzioni	altro	
Elementi di pregio	finiture	infissi	
	decorazioni	altro	
Elementi di disturbo	infissi	impianti	
	rivestimenti	superfetazioni	
Destinazione d'uso del piano terra		rimessa	
Destinazione d'uso degli altri piani		residenziale	



Prospetto 2			
Indirizzo	via/piazza	della pergola	
	n. civico		
Degrado	delle strutture	delle finiture	
	delle funzioni	altro	
Elementi di pregio	finiture	infissi	
	decorazioni	altro	
Elementi di disturbo	infissi	impianti	
	rivestimenti	superfetazioni	
Destinazione d'uso del piano terra		altro	
Destinazione d'uso degli altri piani		residenziale	



Contenuti normativi						
Classe di appartenenza	Classe I	Classe II	Classe III	Classe IV	Classe V	Classe VI
Prescrizioni particolari	Le eventuali modifiche alle aperture esterne del prospetto 1 sono finalizzate esclusivamente al recupero della trama originaria. Sono fatti salvi gli interventi derivati da necessità di adeguamento a normative igienico-sanitarie o di adeguamento ai parametri illuminotecnici; in tal caso tali adeguamenti devono essere previsti in coerenza con la trama e le simmetrie delle aperture esistenti nel prospetto.					

SCHEDE DELLE UNITÀ EDILIZIE

UBICAZIONE



SCHEDE DELLE UNITÀ EDILIZIE

Identificazione				
Riferimento catastale	Foglio	23	Particella	48
Ubicazione	Comparto	2	Unità edilizia	10

Caratteristiche storiche e strutturali				
Vincolo ex articolo 13 D.Lgs. n.42/04			si	no
Presente nel catasto leopoldino			si	no
Tessuto storico			originario	addizioni successive
Tipologia edilizia	a schiera	in linea	a torre	d'angolo
	annesso	tabernacolo	fontana	monumento
	specialistico	palazzo/villa	chiesa	altro
Destinazione d'uso originaria	residenziale	casa e bottega	scolastica	culturale
	amministrativa	commerciale	artigianale	religiosa
	direzionale	frantoio	sanitaria	altro

Caratteristiche fisiche e funzionali				
Destinazione d'uso prevalente	residenziale	scolastica	culturale	sanitaria
	religiosa	ricettiva	produttiva	rimessa
	amministrativa/direzionale	commerciale	inutilizzata	altro
Stato di conservazione	ottimo	buono	sufficiente	scarso
Numero dei prospetti	1	2	3	4

Caratteristiche degli spazi scoperti di pertinenza					
Elementi caratterizzanti	pavimentazioni	orti o giardini	attrezzature sportive	aia	altro
Elementi di pregio	recinzioni	manufatti	filari	alberi monumentali	altro
Elementi di disturbo	recinzioni	manufatti	linee elettriche	impianti tecnologici	altro

Note					

SCHEDE DELLE UNITÀ EDILIZIE

Prospetto 1			
Indirizzo	via/piazza	R. Fucini	
	n. civico	58	
Degrado	delle strutture	delle finiture	
	delle funzioni	altro	
Elementi di pregio	finiture	infissi	
	decorazioni	altro	
Elementi di disturbo	infissi	impianti	
	rivestimenti	superfetazioni	
Destinazione d'uso del piano terra		residenziale	
Destinazione d'uso degli altri piani		residenziale	



Prospetto 2			
Indirizzo	via/piazza	della pergola	
	n. civico		
Degrado	delle strutture	delle finiture	
	delle funzioni	altro	
Elementi di pregio	finiture	infissi	
	decorazioni	altro	
Elementi di disturbo	infissi	impianti	
	rivestimenti	superfetazioni	
Destinazione d'uso del piano terra		residenziale	
Destinazione d'uso degli altri piani		residenziale	



Contenuti normativi						
Classe di appartenenza	Classe I	Classe II	Classe III	Classe IV	Classe V	Classe VI
Prescrizioni particolari	Sul prospetto 1, non sono ammesse nuove aperture, né modifiche a quelle esistenti. Sono fatti salvi gli interventi derivati da necessità di adeguamento a normative igienico-sanitarie o di adeguamento ai parametri illuminotecnici; in tal caso tali adeguamenti devono essere previsti in coerenza con la trama e le simmetrie delle aperture esistenti nel prospetto.					

SCHEDE DELLE UNITÀ EDILIZIE

UBICAZIONE



SCHEDE DELLE UNITÀ EDILIZIE

Identificazione				
Riferimento catastale	Foglio	23	Particella	47
Ubicazione	Comparto	2	Unità edilizia	11

Caratteristiche storiche e strutturali				
Vincolo ex articolo 13 D.Lgs. n.42/04			si	no
Presente nel catasto leopoldino			si	no
Tessuto storico			originario	addizioni successive
Tipologia edilizia	a schiera	in linea	a torre	d'angolo
	annesso	tabernacolo	fontana	monumento
	specialistico	palazzo/villa	chiesa	altro
Destinazione d'uso originaria	residenziale	casa e bottega	scolastica	culturale
	amministrativa	commerciale	artigianale	religiosa
	direzionale	frantoio	sanitaria	altro

Caratteristiche fisiche e funzionali				
Destinazione d'uso prevalente	residenziale	scolastica	culturale	sanitaria
	religiosa	ricettiva	produttiva	rimessa
	amministrativa/direzionale	commerciale	inutilizzata	altro
Stato di conservazione	ottimo	buono	sufficiente	scarso
Numero dei prospetti	1	2	3	4

Caratteristiche degli spazi scoperti di pertinenza					
Elementi caratterizzanti	pavimentazioni	orti o giardini	attrezzature sportive	aia	altro
Elementi di pregio	recinzioni	manufatti	filari	alberi monumentali	altro
Elementi di disturbo	recinzioni	manufatti	linee elettriche	impianti tecnologici	altro

Note					

SCHEDE DELLE UNITÀ EDILIZIE

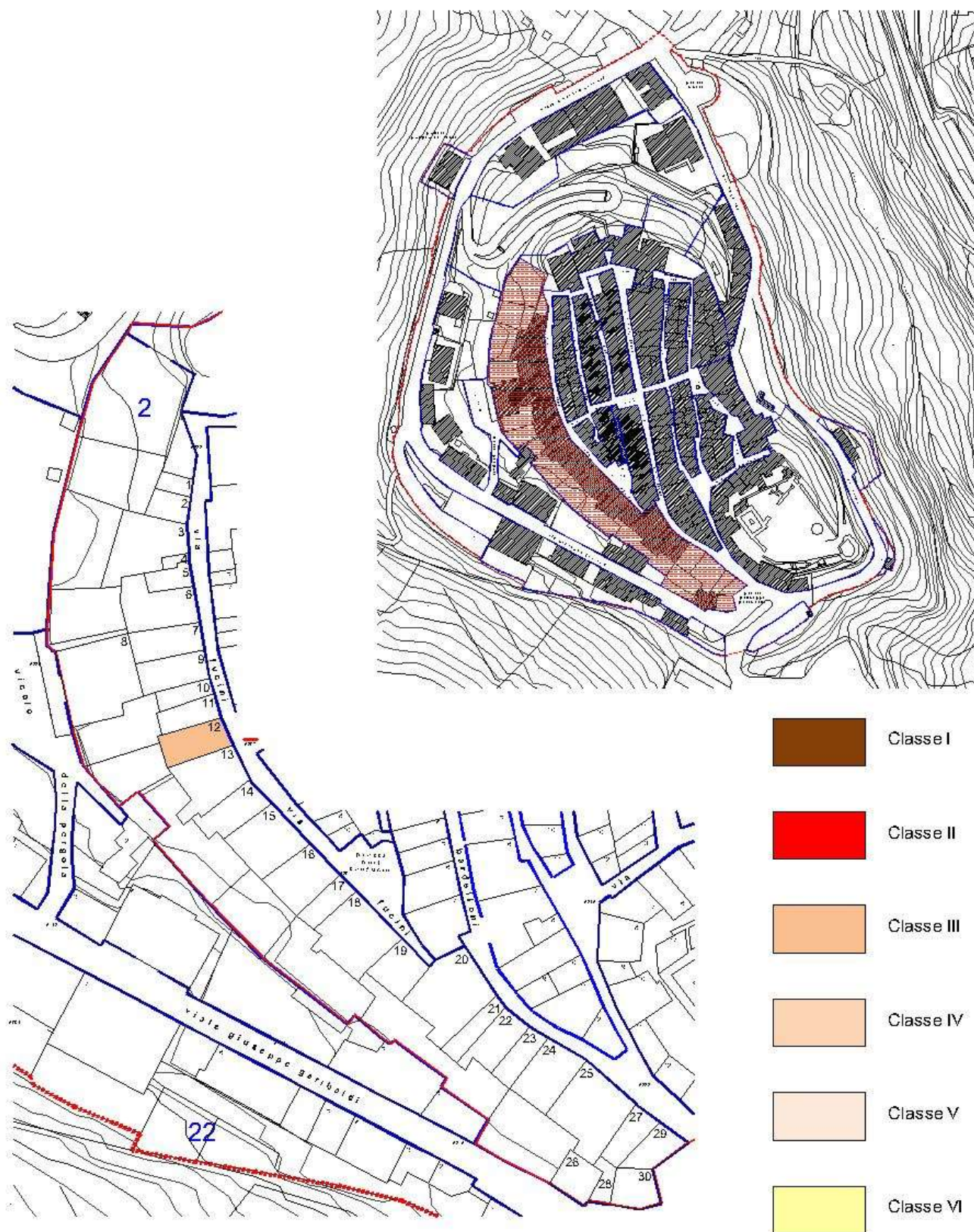
Prospetto 1			
Indirizzo	via/piazza	R. Fucini	
	n. civico	62	
Degrado	delle strutture	delle finiture	
	delle funzioni	altro	
Elementi di pregio	finiture	infissi	
	decorazioni	altro	
Elementi di disturbo	infissi	impianti	
	rivestimenti	superfetazioni	
Destinazione d'uso del piano terra		residenziale	
Destinazione d'uso degli altri piani		residenziale	

Prospetto 2			
Indirizzo	via/piazza	della pergola	
	n. civico		
Degrado	delle strutture	delle finiture	
	delle funzioni	altro	
Elementi di pregio	finiture	infissi	
	decorazioni	altro	
Elementi di disturbo	infissi	impianti	
	rivestimenti	superfetazioni	
Destinazione d'uso del piano terra		residenziale	
Destinazione d'uso degli altri piani		residenziale	

Contenuti normativi						
Classe di appartenenza	Classe I	Classe II	Classe III	Classe IV	Classe V	Classe VI
Prescrizioni particolari	Le eventuali modifiche alle aperture esterne del prospetto 1 sono finalizzate esclusivamente al recupero della trama originaria. Sono fatti salvi gli interventi derivati da necessità di adeguamento a normative igienico-sanitarie o di adeguamento ai parametri illuminotecnici; in tal caso tali adeguamenti devono essere previsti in coerenza con la trama e le simmetrie delle aperture esistenti nel prospetto.					

SCHEDE DELLE UNITÀ EDILIZIE

UBICAZIONE



SCHEDE DELLE UNITÀ EDILIZIE

Identificazione				
Riferimento catastale	Foglio	23	Particella	49
Ubicazione	Comparto	2	Unità edilizia	12

Caratteristiche storiche e strutturali				
Vincolo ex articolo 13 D.Lgs. n.42/04			si	no
Presente nel catasto leopoldino			si	no
Tessuto storico			originario	addizioni successive
Tipologia edilizia	a schiera	in linea	a torre	d'angolo
	annesso	tabernacolo	fontana	monumento
	specialistico	palazzo/villa	chiesa	altro
Destinazione d'uso originaria	residenziale	casa e bottega	scolastica	culturale
	amministrativa	commerciale	artigianale	religiosa
	direzionale	frantoio	sanitaria	altro

Caratteristiche fisiche e funzionali				
Destinazione d'uso prevalente	residenziale	scolastica	culturale	sanitaria
	religiosa	ricettiva	produttiva	rimessa
	amministrativa/direzionale	commerciale	inutilizzata	altro
Stato di conservazione	ottimo	buono	sufficiente	scarso
Numero dei prospetti	1	2	3	4

Caratteristiche degli spazi scoperti di pertinenza					
Elementi caratterizzanti	pavimentazioni	orti o giardini	attrezzature sportive	aia	altro
Elementi di pregio	recinzioni	manufatti	filari	alberi monumentali	altro
Elementi di disturbo	recinzioni	manufatti	linee elettriche	impianti tecnologici	altro

Note					

SCHEDE DELLE UNITÀ EDILIZIE

Prospetto 1			
Indirizzo	via/piazza	R.Fucini	
	n. civico	62	
Degrado	delle strutture	delle finiture	
	delle funzioni	altro	
Elementi di pregio	finiture	infissi	
	decorazioni	altro	
Elementi di disturbo	infissi	impianti	
	rivestimenti	superfetazioni	
Destinazione d'uso del piano terra		residenziale	
Destinazione d'uso degli altri piani		residenziale	

Prospetto 2			
Indirizzo	via/piazza	della pergola	
	n. civico		
Degrado	delle strutture	delle finiture	
	delle funzioni	altro	
Elementi di pregio	finiture	infissi	
	decorazioni	altro	
Elementi di disturbo	infissi	impianti	
	rivestimenti	superfetazioni	
Destinazione d'uso del piano terra		residenziale	
Destinazione d'uso degli altri piani		residenziale	

Contenuti normativi						
Classe di appartenenza	Classe I	Classe II	Classe III	Classe IV	Classe V	Classe VI
Prescrizioni particolari	Sul prospetto 1, non sono ammesse nuove aperture, né modifiche a quelle esistenti. Sono fatti salvi gli interventi derivati da necessità di adeguamento a normative igienico-sanitarie o di adeguamento ai parametri illuminotecnici; in tal caso tali adeguamenti devono essere previsti in coerenza con la trama e le simmetrie delle aperture esistenti nel prospetto.					

SCHEDE DELLE UNITÀ EDILIZIE

UBICAZIONE



SCHEDE DELLE UNITÀ EDILIZIE

Identificazione				
Riferimento catastale	Foglio	23	Particella	120
Ubicazione	Comparto	2	Unità edilizia	13


Caratteristiche storiche e strutturali				
Vincolo ex articolo 13 D.Lgs. n.42/04			si	no
Presente nel catasto leopoldino			si	no
Tessuto storico			originario	addizioni successive
Tipologia edilizia	a schiera	in linea	a torre	d'angolo
	annesso	tabernacolo	fontana	monumento
	specialistico	palazzo/villa	chiesa	altro
Destinazione d'uso originaria	residenziale	casa e bottega	scolastica	culturale
	amministrativa	commerciale	artigianale	religiosa
	direzionale	frantoio	sanitaria	altro

Caratteristiche fisiche e funzionali				
Destinazione d'uso prevalente	residenziale	scolastica	culturale	sanitaria
	religiosa	ricettiva	produttiva	rimessa
	amministrativa/direzionale	commerciale	inutilizzata	altro
Stato di conservazione	ottimo	buono	sufficiente	scarso
Numero dei prospetti	1	2	3	4

Caratteristiche degli spazi scoperti di pertinenza					
Elementi caratterizzanti	pavimentazioni	orti o giardini	attrezzature sportive	aia	altro
Elementi di pregio	recinzioni	manufatti	filari	alberi monumentali	altro
Elementi di disturbo	recinzioni	manufatti	linee elettriche	impianti tecnologici	altro

Note					

SCHEDE DELLE UNITÀ EDILIZIE

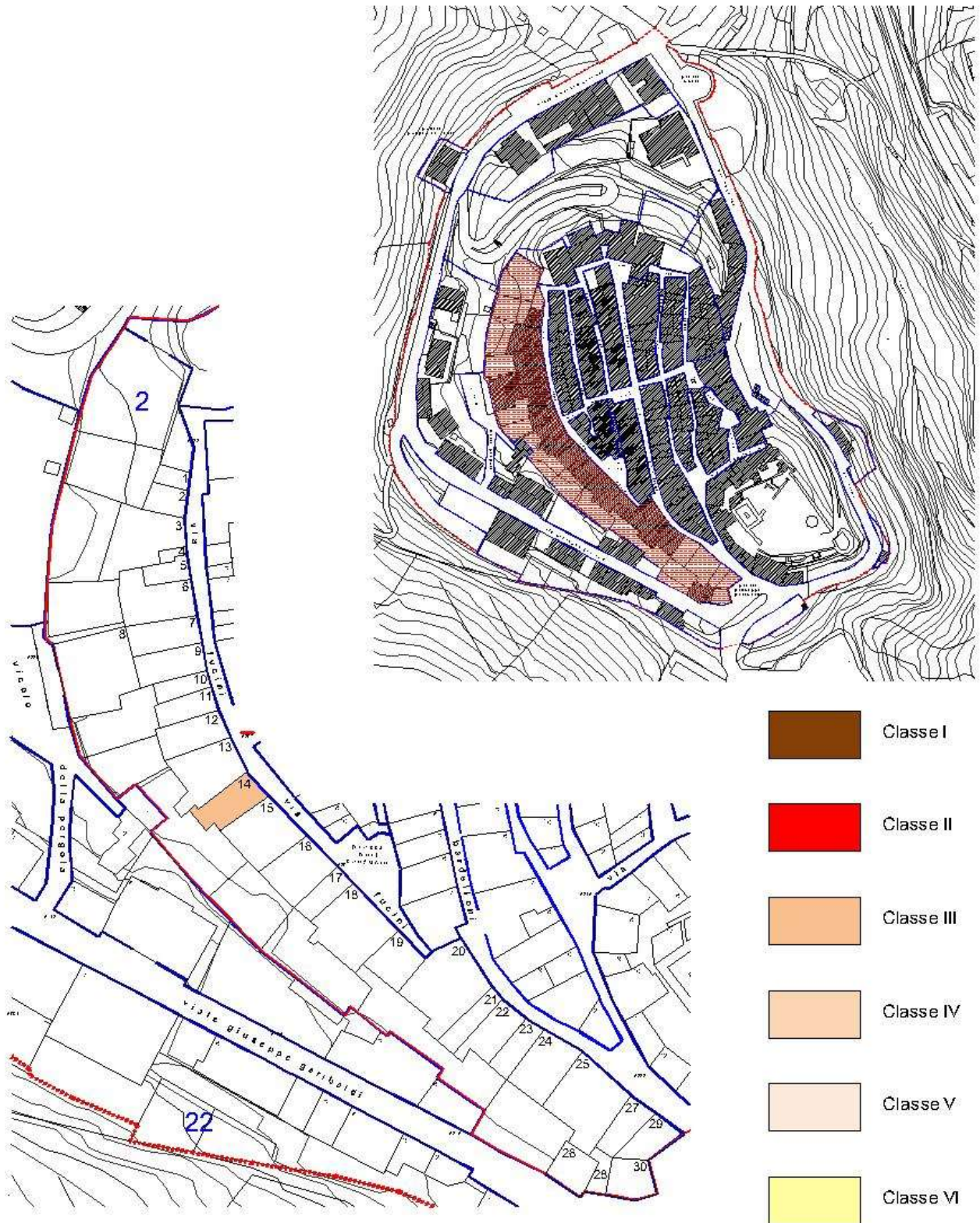
Prospetto 1			
Indirizzo	via/piazza	R. Fucini	
	n. civico	78	
Degrado	delle strutture	delle finiture	
	delle funzioni	altro	
Elementi di pregio	finiture	infissi	
	decorazioni	altro	
Elementi di disturbo	infissi	impianti	
	rivestimenti	superfetazioni	
Destinazione d'uso del piano terra		rimessa	
Destinazione d'uso degli altri piani		residenziale	

Prospetto 2			
Indirizzo	via/piazza	della pergola	
	n. civico		
Degrado	delle strutture	delle finiture	
	delle funzioni	altro	
Elementi di pregio	finiture	infissi	
	decorazioni	altro	
Elementi di disturbo	infissi	impianti	
	rivestimenti	superfetazioni	
Destinazione d'uso del piano terra		rimessa	
Destinazione d'uso degli altri piani		residenziale	

Contenuti normativi						
Classe di appartenenza	Classe I	Classe II	Classe III	Classe IV	Classe V	Classe VI
Prescrizioni particolari	Le eventuali modifiche alle aperture esterne del prospetto 1 sono finalizzate esclusivamente al recupero della trama originaria. Sono fatti salvi gli interventi derivati da necessità di adeguamento a normative igienico-sanitarie o di adeguamento ai parametri illuminotecnici; in tal caso tali adeguamenti devono essere previsti in coerenza con la trama e le simmetrie delle aperture esistenti nel prospetto.					

SCHEDE DELLE UNITÀ EDILIZIE

UBICAZIONE



SCHEDE DELLE UNITÀ EDILIZIE

Identificazione				
Riferimento catastale	Foglio	23	Particella	123
Ubicazione	Comparto	2	Unità edilizia	14

Caratteristiche storiche e strutturali				
Vincolo ex articolo 13 D.Lgs. n.42/04			si	no
Presente nel catasto leopoldino			si	no
Tessuto storico			originario	addizioni successive
Tipologia edilizia	a schiera	in linea	a torre	d'angolo
	annesso	tabernacolo	fontana	monumento
	specialistico	palazzo/villa	chiesa	altro
Destinazione d'uso originaria	residenziale	casa e bottega	scolastica	culturale
	amministrativa	commerciale	artigianale	religiosa
	direzionale	frantoio	sanitaria	altro

Caratteristiche fisiche e funzionali				
Destinazione d'uso prevalente	residenziale	scolastica	culturale	sanitaria
	religiosa	ricettiva	produttiva	rimessa
	amministrativa/direzionale	commerciale	inutilizzata	altro
Stato di conservazione	ottimo	buono	sufficiente	scarso
Numero dei prospetti	1	2	3	4

Caratteristiche degli spazi scoperti di pertinenza					
Elementi caratterizzanti	pavimentazioni	orti o giardini	attrezzature sportive	aia	altro
Elementi di pregio	recinzioni	manufatti	filari	alberi monumentali	altro
Elementi di disturbo	recinzioni	manufatti	linee elettriche	impianti tecnologici	altro

Note					

SCHEDE DELLE UNITÀ EDILIZIE

Prospetto 1		
Indirizzo	via/piazza	R. Fucini
	n. civico	88
Degrado	delle strutture	delle finiture
	delle funzioni	altro
Elementi di pregio	finiture	infissi
	decorazioni	altro
Elementi di disturbo	infissi	impianti
	rivestimenti	superfetazioni
Destinazione d'uso del piano terra		rimessa
Destinazione d'uso degli altri piani		residenziale



Prospetto 2		
Indirizzo	via/piazza	della pergola
	n. civico	
Degrado	delle strutture	delle finiture
	delle funzioni	altro
Elementi di pregio	finiture	infissi
	decorazioni	altro
Elementi di disturbo	infissi	impianti
	rivestimenti	superfetazioni
Destinazione d'uso del piano terra		rimessa
Destinazione d'uso degli altri piani		residenziale



Contenuti normativi						
Classe di appartenenza	Classe I	Classe II	Classe III	Classe IV	Classe V	Classe VI
Prescrizioni particolari	Le eventuali modifiche alle aperture esterne del prospetto 1 sono finalizzate esclusivamente al recupero della trama originaria. Sono fatti salvi gli interventi derivati da necessità di adeguamento a normative igienico-sanitarie o di adeguamento ai parametri illuminotecnici; in tal caso tali adeguamenti devono essere previsti in coerenza con la trama e le simmetrie delle aperture esistenti nel prospetto.					

SCHEDE DELLE UNITÀ EDILIZIE

UBICAZIONE



SCHEDE DELLE UNITÀ EDILIZIE

Identificazione				
Riferimento catastale	Foglio	23	Particella	124
Ubicazione	Comparto	2	Unità edilizia	15

Caratteristiche storiche e strutturali				
Vincolo ex articolo 13 D.Lgs. n.42/04			si	no
Presente nel catasto leopoldino			in parte	no
Tessuto storico			originario	addizioni successive
Tipologia edilizia	a schiera	in linea	a torre	d'angolo
	annesso	tabernacolo	fontana	monumento
	specialistico	palazzo/villa	chiesa	altro
Destinazione d'uso originaria	residenziale	casa e bottega	scolastica	culturale
	amministrativa	commerciale	artigianale	religiosa
	direzionale	frantoio	sanitaria	altro


Caratteristiche fisiche e funzionali				
Destinazione d'uso prevalente	residenziale	scolastica	culturale	sanitaria
	religiosa	ricettiva	produttiva	rimessa
	amministrativa/direzionale	commerciale	inutilizzata	altro
Stato di conservazione	ottimo	buono	sufficiente	scarso
Numero dei prospetti	1	2	3	4

Caratteristiche degli spazi scoperti di pertinenza					
Elementi caratterizzanti	pavimentazioni	orti o giardini	attrezzature sportive	aia	altro
Elementi di pregio	recinzioni	manufatti	filari	alberi monumentali	altro
Elementi di disturbo	recinzioni	manufatti	linee elettriche	impianti tecnologici	altro

Note					

SCHEDE DELLE UNITÀ EDILIZIE

Prospetto 1			
Indirizzo	via/piazza	R. Fucini	
	n. civico	90	
Degrado	delle strutture	delle finiture	
	delle funzioni	altro	
Elementi di pregio	finiture	infissi	
	decorazioni	altro	
Elementi di disturbo	infissi	impianti	
	rivestimenti	superfetazioni	
Destinazione d'uso del piano terra		rimessa	
Destinazione d'uso degli altri piani		residenziale	



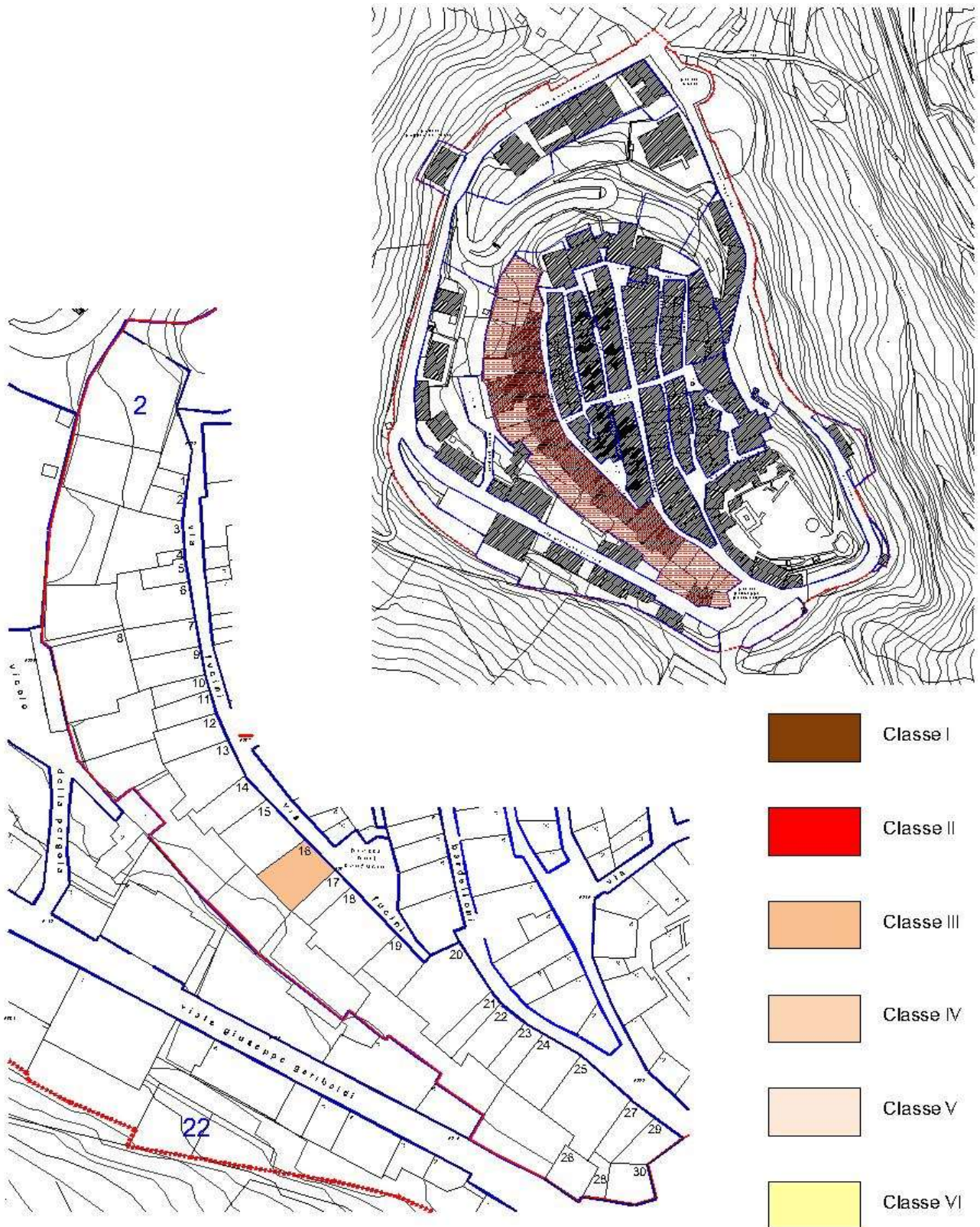
Prospetto 2			
Indirizzo	via/piazza	della pergola	
	n. civico		
Degrado	delle strutture	delle finiture	
	delle funzioni	altro	
Elementi di pregio	finiture	infissi	
	decorazioni	altro	
Elementi di disturbo	infissi	impianti	
	rivestimenti	superfetazioni	
Destinazione d'uso del piano terra		rimessa	
Destinazione d'uso degli altri piani		residenziale	



Contenuti normativi						
Classe di appartenenza	Classe I	Classe II	Classe III	Classe IV	Classe V	Classe VI
Prescrizioni particolari	Le eventuali modifiche alle aperture esterne dei prospetti 1 e 2 sono finalizzate esclusivamente al recupero della trama originaria. Sono fatti salvi gli interventi derivati da necessità di adeguamento a normative igienico-sanitarie o di adeguamento ai parametri illuminotecnici; in tal caso tali adeguamenti devono essere previsti in coerenza con la trama e le simmetrie delle aperture esistenti nel prospetto.					

SCHEDE DELLE UNITÀ EDILIZIE

UBICAZIONE



SCHEDE DELLE UNITÀ EDILIZIE

Identificazione				
Riferimento catastale	Foglio	23	Particella	125
Ubicazione	Comparto	2	Unità edilizia	16


Caratteristiche storiche e strutturali				
Vincolo ex articolo 13 D.Lgs. n.42/04			si	no
Presente nel catasto leopoldino			in parte	no
Tessuto storico			originario	addizioni successive
Tipologia edilizia	a schiera	in linea	a torre	d'angolo
	annesso	tabernacolo	fontana	monumento
	specialistico	palazzo/villa	chiesa	altro
Destinazione d'uso originaria	residenziale	casa e bottega	scolastica	culturale
	amministrativa	commerciale	artigianale	religiosa
	direzionale	frantoio	sanitaria	altro


Caratteristiche fisiche e funzionali				
Destinazione d'uso prevalente	residenziale	scolastica	culturale	sanitaria
	religiosa	ricettiva	produttiva	rimessa
	amministrativa/direzionale	commerciale	inutilizzata	altro
Stato di conservazione	ottimo	buono	sufficiente	scarso
Numero dei prospetti	1	2	3	4

Caratteristiche degli spazi scoperti di pertinenza					
Elementi caratterizzanti	pavimentazioni	orti o giardini	attrezzature sportive	aia	altro
Elementi di pregio	recinzioni	manufatti	filari	alberi monumentali	altro
Elementi di disturbo	recinzioni	manufatti	linee elettriche	impianti tecnologici	altro

Note					

SCHEDE DELLE UNITÀ EDILIZIE

Prospetto 1			
Indirizzo	via/piazza	R. Fucini	
	n. civico	108	
Degrado	delle strutture	delle finiture	
	delle funzioni	altro	
Elementi di pregio	finiture	infissi	
	decorazioni	altro	
Elementi di disturbo	infissi	impianti	
	rivestimenti	superfetazioni	
Destinazione d'uso del piano terra		rimessa	
Destinazione d'uso degli altri piani		residenziale	

Prospetto 2			
Indirizzo	via/piazza		
	n. civico		
Degrado	delle strutture	delle finiture	
	delle funzioni	altro	
Elementi di pregio	finiture	infissi	
	decorazioni	altro	
Elementi di disturbo	infissi	impianti	
	rivestimenti	superfetazioni	
Destinazione d'uso del piano terra		rimessa	
Destinazione d'uso degli altri piani		residenziale	

Contenuti normativi						
Classe di appartenenza	Classe I	Classe II	Classe III	Classe IV	Classe V	Classe VI
Prescrizioni particolari	Sul prospetto 2, agli ultimi tre piani, non sono ammesse nuove aperture, né modifiche a quelle esistenti. Sono fatti salvi gli interventi derivati da necessità di adeguamento a normative igienico-sanitarie o di adeguamento ai parametri illuminotecnici; in tal caso tali adeguamenti devono essere previsti in coerenza con la trama e le simmetrie delle aperture esistenti nel prospetto.					

SCHEDE DELLE UNITÀ EDILIZIE

UBICAZIONE



SCHEDE DELLE UNITÀ EDILIZIE

Identificazione				
Riferimento catastale	Foglio	23	Particella	126
Ubicazione	Comparto	2	Unità edilizia	17


Caratteristiche storiche e strutturali				
Vincolo ex articolo 13 D.Lgs. n.42/04			si	no
Presente nel catasto leopoldino			si	no
Tessuto storico			originario	addizioni successive
Tipologia edilizia	a schiera	in linea	a torre	d'angolo
	annesso	tabernacolo	fontana	monumento
	specialistico	palazzo/villa	chiesa	altro
Destinazione d'uso originaria	residenziale	casa e bottega	scolastica	culturale
	amministrativa	commerciale	artigianale	religiosa
	direzionale	frantoio	sanitaria	altro


Caratteristiche fisiche e funzionali				
Destinazione d'uso prevalente	residenziale	scolastica	culturale	sanitaria
	religiosa	ricettiva	produttiva	rimessa
	amministrativa/direzionale	commerciale	inutilizzata	altro
Stato di conservazione	ottimo	buono	sufficiente	scarso
Numero dei prospetti	1	2	3	4

Caratteristiche degli spazi scoperti di pertinenza					
Elementi caratterizzanti	pavimentazioni	orti o giardini	attrezzature sportive	aia	altro
Elementi di pregio	recinzioni	manufatti	filari	alberi monumentali	altro
Elementi di disturbo	recinzioni	manufatti	linee elettriche	impianti tecnologici	altro

Note					

SCHEDE DELLE UNITÀ EDILIZIE

Prospetto 1			
Indirizzo	via/piazza	R. Fucini	
	n. civico	116	
Degrado	delle strutture	delle finiture	
	delle funzioni	altro	
Elementi di pregio	finiture	infissi	
	decorazioni	altro	
Elementi di disturbo	infissi	impianti	
	rivestimenti	superfetazioni	
Destinazione d'uso del piano terra		residenziale	
Destinazione d'uso degli altri piani		residenziale	

Prospetto 2			
Indirizzo	via/piazza		
	n. civico		
Degrado	delle strutture	delle finiture	
	delle funzioni	altro	
Elementi di pregio	finiture	infissi	
	decorazioni	altro	
Elementi di disturbo	infissi	impianti	
	rivestimenti	superfetazioni	
Destinazione d'uso del piano terra		residenziale	
Destinazione d'uso degli altri piani		residenziale	

Contenuti normativi						
Classe di appartenenza	Classe I	Classe II	Classe III	Classe IV	Classe V	Classe VI
Prescrizioni particolari	Le eventuali modifiche alle aperture esterne del prospetto 1 sono finalizzate esclusivamente al recupero della trama originaria. Sono fatti salvi gli interventi derivati da necessità di adeguamento a normative igienico-sanitarie o di adeguamento ai parametri illuminotecnici; in tal caso tali adeguamenti devono essere previsti in coerenza con la trama e le simmetrie delle aperture esistenti nel prospetto.					

SCHEDE DELLE UNITÀ EDILIZIE

UBICAZIONE



SCHEDE DELLE UNITÀ EDILIZIE

Identificazione				
Riferimento catastale	Foglio	23	Particella	127
Ubicazione	Comparto	2	Unità edilizia	18


Caratteristiche storiche e strutturali				
Vincolo ex articolo 13 D.Lgs. n.42/04			si	no
Presente nel catasto leopoldino			si	no
Tessuto storico			originario	addizioni successive
Tipologia edilizia	a schiera	in linea	a torre	d'angolo
	annesso	tabernacolo	fontana	monumento
	specialistico	palazzo/villa	chiesa	altro
Destinazione d'uso originaria	residenziale	casa e bottega	scolastica	culturale
	amministrativa	commerciale	artigianale	religiosa
	direzionale	frantoio	sanitaria	altro


Caratteristiche fisiche e funzionali				
Destinazione d'uso prevalente	residenziale	scolastica	culturale	sanitaria
	religiosa	ricettiva	produttiva	rimessa
	amministrativa/direzionale	commerciale	inutilizzata	altro
Stato di conservazione	ottimo	buono	sufficiente	scarso
Numero dei prospetti	1	2	3	4

Caratteristiche degli spazi scoperti di pertinenza					
Elementi caratterizzanti	pavimentazioni	orti o giardini	attrezzature sportive	aia	altro
Elementi di pregio	recinzioni	manufatti	filari	alberi monumentali	altro
Elementi di disturbo	recinzioni	manufatti	linee elettriche	impianti tecnologici	altro

Note					

SCHEDE DELLE UNITÀ EDILIZIE

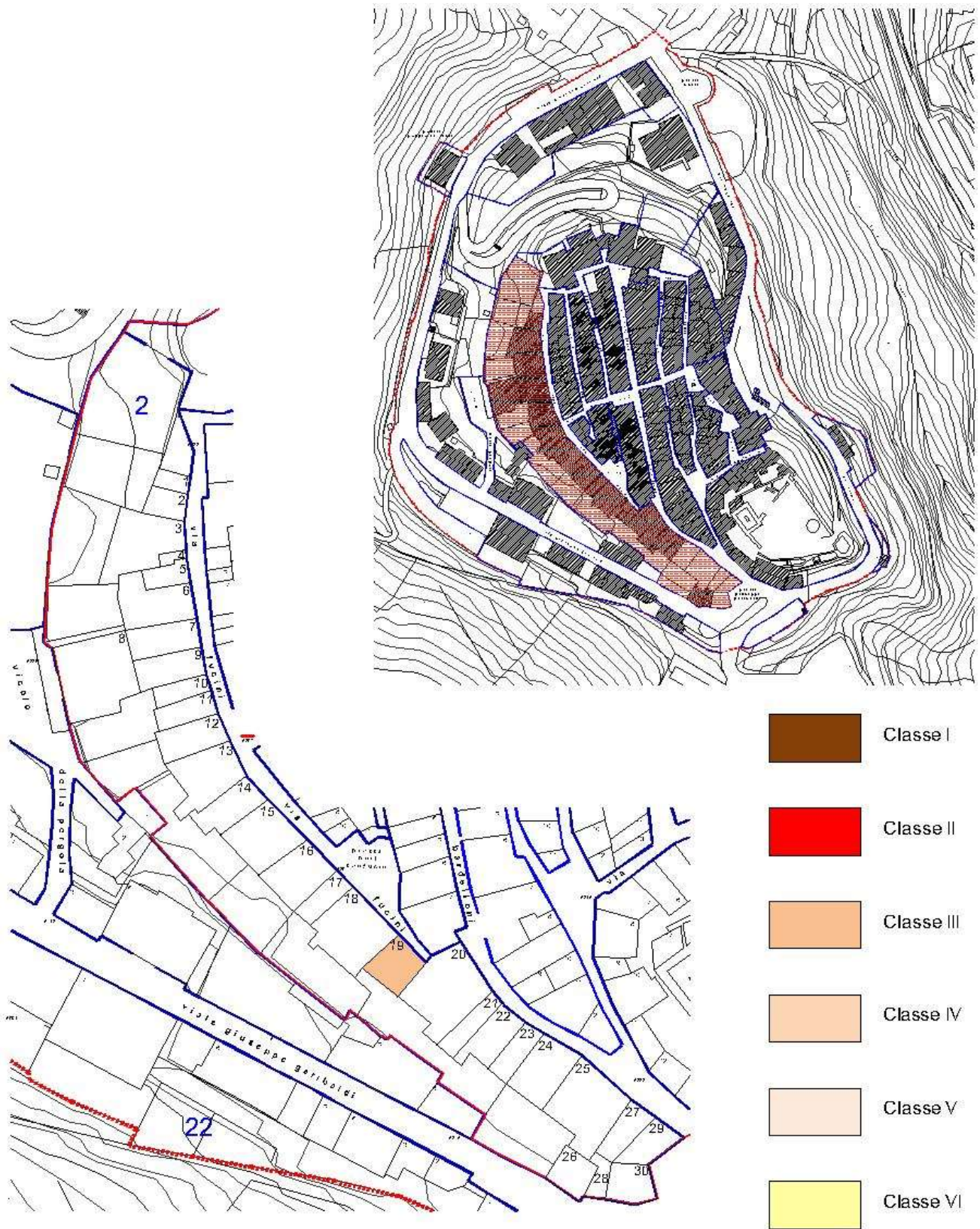
Prospetto 1			
Indirizzo	via/piazza	R. Fucini	
	n. civico	124	
Degrado	delle strutture	delle finiture	
	delle funzioni	altro	
Elementi di pregio	finiture	infissi	
	decorazioni	altro	
Elementi di disturbo	infissi	impianti	
	rivestimenti	superfetazioni	
Destinazione d'uso del piano terra		inutilizzata	
Destinazione d'uso degli altri piani		inutilizzata	

Prospetto 2			
Indirizzo	via/piazza		
	n. civico		
Degrado	delle strutture	delle finiture	
	delle funzioni	altro	
Elementi di pregio	finiture	infissi	
	decorazioni	altro	
Elementi di disturbo	infissi	impianti	
	rivestimenti	superfetazioni	
Destinazione d'uso del piano terra		inutilizzata	
Destinazione d'uso degli altri piani		inutilizzata	

Contenuti normativi						
Classe di appartenenza	Classe I	Classe II	Classe III	Classe IV	Classe V	Classe VI
Prescrizioni particolari	Le eventuali modifiche alle aperture esterne del prospetto 1 sono finalizzate esclusivamente al recupero della trama originaria. Sono fatti salvi gli interventi derivati da necessità di adeguamento a normative igienico-sanitarie o di adeguamento ai parametri illuminotecnici; in tal caso tali adeguamenti devono essere previsti in coerenza con la trama e le simmetrie delle aperture esistenti nel prospetto.					

SCHEDE DELLE UNITÀ EDILIZIE

UBICAZIONE



SCHEDE DELLE UNITÀ EDILIZIE

Identificazione				
Riferimento catastale	Foglio	23	Particella	128
Ubicazione	Comparto	2	Unità edilizia	19

Caratteristiche storiche e strutturali				
Vincolo ex articolo 13 D.Lgs. n.42/04			si	no
Presente nel catasto leopoldino			si	no
Tessuto storico			originario	addizioni successive
Tipologia edilizia	a schiera	in linea	a torre	d'angolo
	annesso	tabernacolo	fontana	monumento
	specialistico	palazzo/villa	chiesa	altro
Destinazione d'uso originaria	residenziale	casa e bottega	scolastica	culturale
	amministrativa	commerciale	artigianale	religiosa
	direzionale	frantoio	sanitaria	altro


Caratteristiche fisiche e funzionali				
Destinazione d'uso prevalente	residenziale	scolastica	culturale	sanitaria
	religiosa	ricettiva	produttiva	rimessa
	amministrativa/direzionale	commerciale	inutilizzata	altro
Stato di conservazione	ottimo	buono	sufficiente	scarso
Numero dei prospetti	1	2	3	4

Caratteristiche degli spazi scoperti di pertinenza					
Elementi caratterizzanti	pavimentazioni	orti o giardini	attrezzature sportive	aia	altro
Elementi di pregio	recinzioni	manufatti	filari	alberi monumentali	altro
Elementi di disturbo	recinzioni	manufatti	linee elettriche	impianti tecnologici	altro


Note				

SCHEDE DELLE UNITÀ EDILIZIE

Prospetto 1			
Indirizzo	via/piazza	R. Fucini	
	n. civico	142	
Degrado	delle strutture	delle finiture	
	delle funzioni	altro	
Elementi di pregio	finiture	infissi	
	decorazioni	altro	
Elementi di disturbo	infissi	impianti	
	rivestimenti	superfetazioni	
Destinazione d'uso del piano terra		rimessa	
Destinazione d'uso degli altri piani		residenziale	



Prospetto 2			
Indirizzo	via/piazza		
	n. civico		
Degrado	delle strutture	delle finiture	
	delle funzioni	altro	
Elementi di pregio	finiture	infissi	
	decorazioni	altro	
Elementi di disturbo	infissi	impianti	
	rivestimenti	superfetazioni	
Destinazione d'uso del piano terra		rimessa	
Destinazione d'uso degli altri piani		residenziale	



Contenuti normativi						
Classe di appartenenza	Classe I	Classe II	Classe III	Classe IV	Classe V	Classe VI
Prescrizioni particolari						

SCHEDE DELLE UNITÀ EDILIZIE

UBICAZIONE



SCHEDE DELLE UNITÀ EDILIZIE

Identificazione				
Riferimento catastale	Foglio	23	Particella	195
Ubicazione	Comparto	2	Unità edilizia	20

Caratteristiche storiche e strutturali				
Vincolo ex articolo 13 D.Lgs. n.42/04			si	no
Presente nel catasto leopoldino			si	no
Tessuto storico			originario	addizioni successive
Tipologia edilizia	a schiera	in linea	a torre	d'angolo
	annesso	tabernacolo	fontana	monumento
	specialistico	palazzo/villa	chiesa	altro
Destinazione d'uso originaria	residenziale	casa e bottega	scolastica	culturale
	amministrativa	commerciale	artigianale	religiosa
	direzionale	frantoio	sanitaria	altro

Caratteristiche fisiche e funzionali				
Destinazione d'uso prevalente	residenziale	scolastica	culturale	sanitaria
	religiosa	ricettiva	produttiva	rimessa
	amministrativa/direzionale	commerciale	inutilizzata	altro
Stato di conservazione	ottimo	buono	sufficiente	scarso
Numero dei prospetti	1	2	3	4

Caratteristiche degli spazi scoperti di pertinenza					
Elementi caratterizzanti	pavimentazioni	orti o giardini	attrezzature sportive	aia	altro
Elementi di pregio	recinzioni	manufatti	filari	alberi monumentali	altro
Elementi di disturbo	recinzioni	manufatti	linee elettriche	impianti tecnologici	altro

Note				

SCHEDE DELLE UNITÀ EDILIZIE

Prospetto 1			
Indirizzo	via/piazza	L. Bardelloni	
	n. civico		
Degrado	delle strutture	delle finiture	
	delle funzioni	altro	
Elementi di pregio	finiture	infissi	
	decorazioni	altro	
Elementi di disturbo	infissi	impianti	
	rivestimenti	superfetazioni	
Destinazione d'uso del piano terra		rimessa	
Destinazione d'uso degli altri piani		residenziale	

Prospetto 2			
Indirizzo	via/piazza	G.Garibaldi	
	n. civico		
Degrado	delle strutture	delle finiture	
	delle funzioni	altro	
Elementi di pregio	finiture	infissi	
	decorazioni	altro	
Elementi di disturbo	infissi	impianti	
	rivestimenti	superfetazioni	
Destinazione d'uso del piano terra		rimessa	
Destinazione d'uso degli altri piani		residenziale	

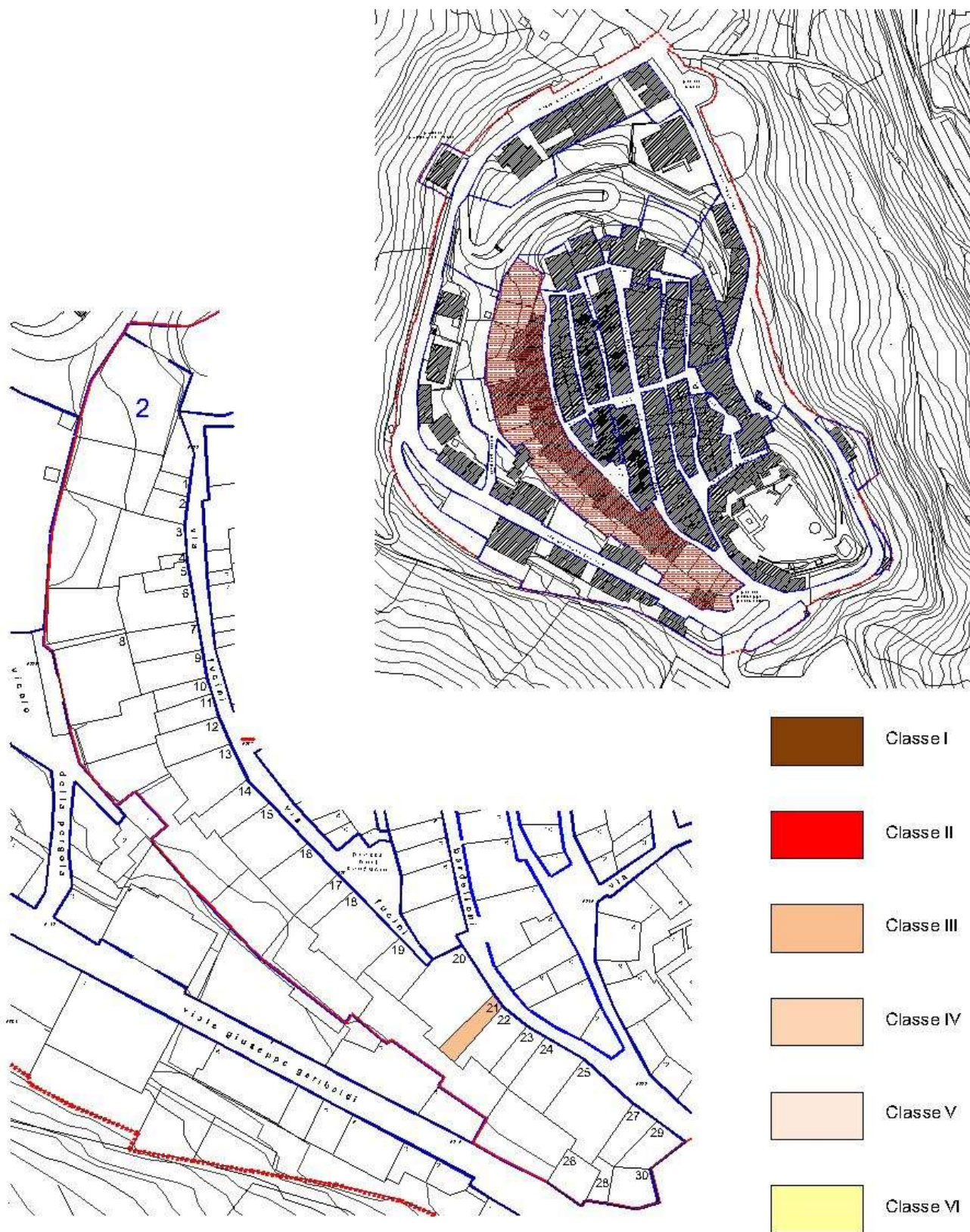
SCHEDE DELLE UNITÀ EDILIZIE

Prospetto 3			
Indirizzo	via/piazza	R. Fucini	
	n. civico		
Degrado	delle strutture	delle finiture	
	delle funzioni	altro	
Elementi di pregio	finiture	infissi	
	decorazioni	altro	
Elementi di disturbo	infissi	impianti	
	rivestimenti	superfetazioni	
Destinazione d'uso del piano terra		residenziale	
Destinazione d'uso degli altri piani		residenziale	

Contenuti normativi						
Classe di appartenenza	Classe I	Classe II	Classe III	Classe IV	Classe V	Classe VI
Prescrizioni particolari	Le eventuali modifiche alle aperture esterne del prospetto 1 sono finalizzate esclusivamente al recupero della trama originaria. Sul prospetto 3 , non sono ammesse nuove aperture, né modifiche a quelle esistenti.					

SCHEDE DELLE UNITÀ EDILIZIE

UBICAZIONE



SCHEDE DELLE UNITÀ EDILIZIE

Identificazione				
Riferimento catastale	Foglio	23	Particella	197
Ubicazione	Comparto	2	Unità edilizia	21

Caratteristiche storiche e strutturali				
Vincolo ex articolo 13 D.Lgs. n.42/04			si	no
Presente nel catasto leopoldino			si	no
Tessuto storico			originario	addizioni successive
Tipologia edilizia	a schiera	in linea	a torre	d'angolo
	annesso	tabernacolo	fontana	monumento
	specialistico	palazzo/villa	chiesa	altro
Destinazione d'uso originaria	residenziale	casa e bottega	scolastica	culturale
	amministrativa	commerciale	artigianale	religiosa
	direzionale	frantoio	sanitaria	altro

Caratteristiche fisiche e funzionali				
Destinazione d'uso prevalente	residenziale	scolastica	culturale	sanitaria
	religiosa	ricettiva	produttiva	rimessa
	amministrativa/direzionale	commerciale	inutilizzata	altro
Stato di conservazione	ottimo	buono	sufficiente	scarso
Numero dei prospetti	1	2	3	4

Caratteristiche degli spazi scoperti di pertinenza					
Elementi caratterizzanti	pavimentazioni	orti o giardini	attrezzature sportive	aia	altro
Elementi di pregio	recinzioni	manufatti	filari	alberi monumentali	altro
Elementi di disturbo	recinzioni	manufatti	linee elettriche	impianti tecnologici	altro

Note					

SCHEDE DELLE UNITÀ EDILIZIE

Prospetto 1		
Indirizzo	via/piazza	L. Bardelloni
	n. civico	71
Degrado	delle strutture	delle finiture
	delle funzioni	altro
Elementi di pregio	finiture	infissi
	decorazioni	altro
Elementi di disturbo	infissi	impianti
	rivestimenti	superfetazioni
Destinazione d'uso del piano terra		commerciale
Destinazione d'uso degli altri piani		residenziale



Prospetto 2		
Indirizzo	via/piazza	
	n. civico	
Degrado	delle strutture	delle finiture
	delle funzioni	altro
Elementi di pregio	finiture	infissi
	decorazioni	altro
Elementi di disturbo	infissi	impianti
	rivestimenti	superfetazioni
Destinazione d'uso del piano terra		commerciale
Destinazione d'uso degli altri piani		residenziale



Contenuti normativi						
Classe di appartenenza	Classe I	Classe II	Classe III	Classe IV	Classe V	Classe VI
Prescrizioni particolari						

SCHEDE DELLE UNITÀ EDILIZIE

UBICAZIONE



SCHEDE DELLE UNITÀ EDILIZIE

Identificazione				
Riferimento catastale	Foglio	23	Particella	198
Ubicazione	Comparto	2	Unità edilizia	22

Caratteristiche storiche e strutturali				
Vincolo ex articolo 13 D.Lgs. n.42/04			si	no
Presente nel catasto leopoldino			si	no
Tessuto storico			originario	addizioni successive
Tipologia edilizia	a schiera	in linea	a torre	d'angolo
	annesso	tabernacolo	fontana	monumento
	specialistico	palazzo/villa	chiesa	altro
Destinazione d'uso originaria	residenziale	casa e bottega	scolastica	culturale
	amministrativa	commerciale	artigianale	religiosa
	direzionale	frantoio	sanitaria	altro


Caratteristiche fisiche e funzionali				
Destinazione d'uso prevalente	residenziale	scolastica	culturale	sanitaria
	religiosa	ricettiva	produttiva	rimessa
	amministrativa/direzionale	commerciale	inutilizzata	altro
Stato di conservazione	ottimo	buono	sufficiente	scarso
Numero dei prospetti	1	2	3	4

Caratteristiche degli spazi scoperti di pertinenza					
Elementi caratterizzanti	pavimentazioni	orti o giardini	attrezzature sportive	aia	altro
Elementi di pregio	recinzioni	manufatti	filari	alberi monumentali	altro
Elementi di disturbo	recinzioni	manufatti	linee elettriche	impianti tecnologici	altro


Note					

SCHEDE DELLE UNITÀ EDILIZIE

Prospetto 1		
Indirizzo	via/piazza	L. Bardelloni
	n. civico	67
Degrado	delle strutture	delle finiture
	delle funzioni	altro
Elementi di pregio	finiture	infissi
	decorazioni	altro
Elementi di disturbo	infissi	impianti
	rivestimenti	superfetazioni
Destinazione d'uso del piano terra		rimessa
Destinazione d'uso degli altri piani		residenziale



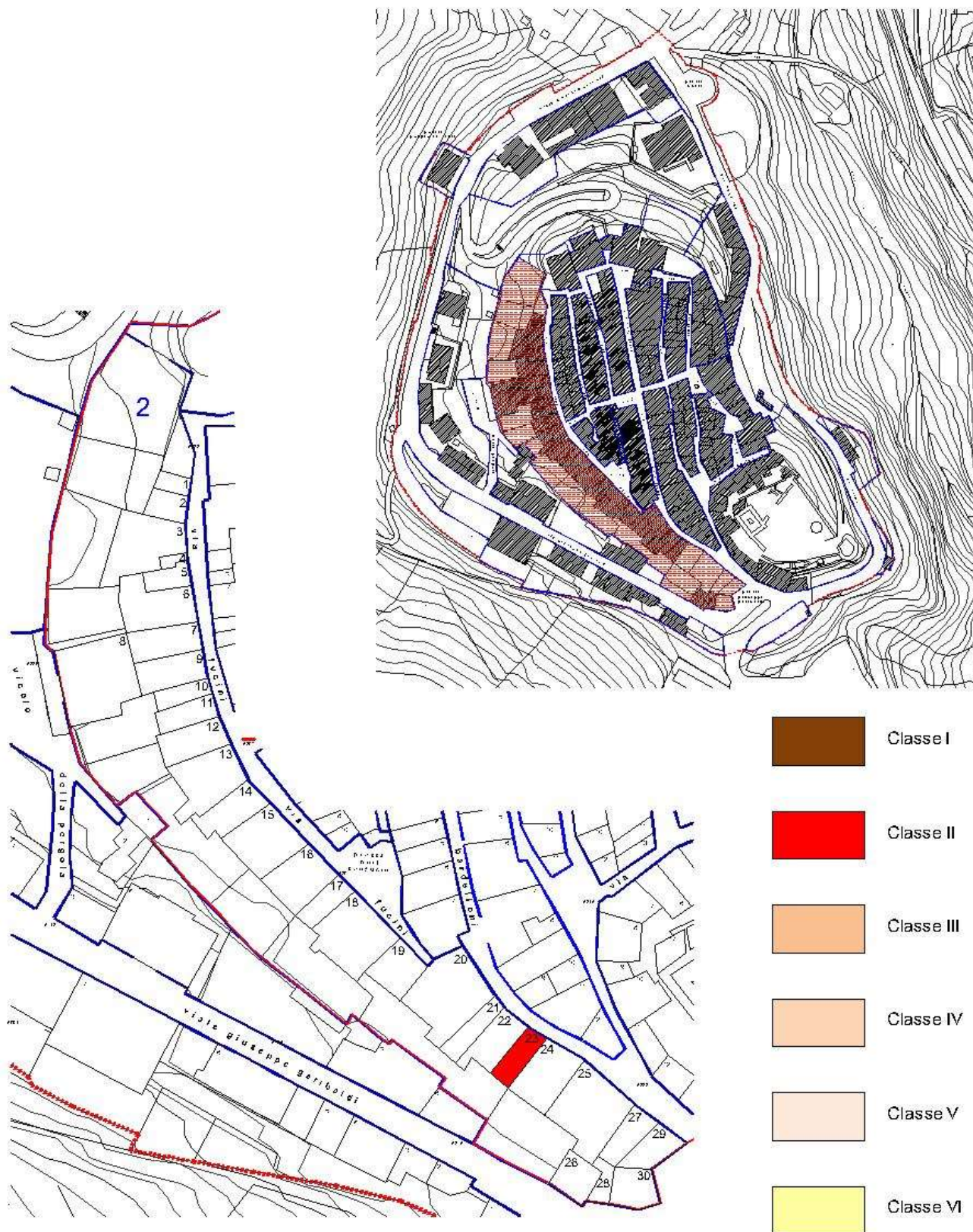
Prospetto 2		
Indirizzo	via/piazza	G. Garibaldi
	n. civico	
Degrado	delle strutture	delle finiture
	delle funzioni	altro
Elementi di pregio	finiture	infissi
	decorazioni	altro
Elementi di disturbo	infissi	impianti
	rivestimenti	superfetazioni
Destinazione d'uso del piano terra		rimessa
Destinazione d'uso degli altri piani		residenziale



Contenuti normativi						
Classe di appartenenza	Classe I	Classe II	Classe III	Classe IV	Classe V	Classe VI
Prescrizioni particolari	Le eventuali modifiche alle aperture esterne del prospetto 1 sono finalizzate esclusivamente al recupero della trama originaria.					

SCHEDE DELLE UNITÀ EDILIZIE

UBICAZIONE



SCHEDE DELLE UNITÀ EDILIZIE

Identificazione				
Riferimento catastale	Foglio	23	Particella	199
Ubicazione	Comparto	2	Unità edilizia	23

Caratteristiche storiche e strutturali				
Vincolo ex articolo 13 D.Lgs. n.42/04			si	no
Presente nel catasto leopoldino			si	no
Tessuto storico			originario	addizioni successive
Tipologia edilizia	a schiera	in linea	a torre	d'angolo
	annesso	tabernacolo	fontana	monumento
	specialistico	palazzo/villa	chiesa	altro
Destinazione d'uso originaria	residenziale	casa e bottega	scolastica	culturale
	amministrativa	commerciale	artigianale	religiosa
	direzionale	frantoio	sanitaria	altro

Caratteristiche fisiche e funzionali				
Destinazione d'uso prevalente	residenziale	scolastica	culturale	sanitaria
	religiosa	ricettiva	produttiva	rimessa
	amministrativa/direzionale	commerciale	inutilizzata	altro
Stato di conservazione	ottimo	buono	sufficiente	scarso
Numero dei prospetti	1	2	3	4

Caratteristiche degli spazi scoperti di pertinenza					
Elementi caratterizzanti	pavimentazioni	orti o giardini	attrezzature sportive	aia	altro
Elementi di pregio	recinzioni	manufatti	filari	alberi monumentali	altro
Elementi di disturbo	recinzioni	manufatti	linee elettriche	impianti tecnologici	altro

Note					

SCHEDE DELLE UNITÀ EDILIZIE

Prospetto 1		
Indirizzo	via/piazza	L.Bardelloni
	n. civico	59 - 61
Degrado	delle strutture	delle finiture
	delle funzioni	altro
Elementi di pregio	finiture	infissi
	decorazioni	altro
Elementi di disturbo	infissi	impianti
	rivestimenti	superfetazioni
Destinazione d'uso del piano terra		residenziale
Destinazione d'uso degli altri piani		residenziale



Prospetto 2		
Indirizzo	via/piazza	G. Garibaldi
	n. civico	
Degrado	delle strutture	delle finiture
	delle funzioni	altro
Elementi di pregio	finiture	infissi
	decorazioni	altro
Elementi di disturbo	infissi	impianti
	rivestimenti	superfetazioni
Destinazione d'uso del piano terra		residenziale
Destinazione d'uso degli altri piani		residenziale



Contenuti normativi						
Classe di appartenenza	Classe I	Classe II	Classe III	Classe IV	Classe V	Classe VI
Prescrizioni particolari	Gli interventi sono finalizzati al recupero dell'assetto originario dell'edificio e al miglior inserimento delle superfetazioni esistenti, nel caso che quest'ultime non siano demolite.					

SCHEDE DELLE UNITÀ EDILIZIE

UBICAZIONE



SCHEDE DELLE UNITÀ EDILIZIE

Identificazione				
Riferimento catastale	Foglio	23	Particella	200
Ubicazione	Comparto	2	Unità edilizia	24


Caratteristiche storiche e strutturali				
Vincolo ex articolo 13 D.Lgs. n.42/04			si	no
Presente nel catasto leopoldino			si	no
Tessuto storico			originario	addizioni successive
Tipologia edilizia	a schiera	in linea	a torre	d'angolo
	annesso	tabernacolo	fontana	monumento
	specialistico	palazzo/villa	chiesa	altro
Destinazione d'uso originaria	residenziale	casa e bottega	scolastica	culturale
	amministrativa	commerciale	artigianale	religiosa
	direzionale	frantoio	sanitaria	altro


Caratteristiche fisiche e funzionali				
Destinazione d'uso prevalente	residenziale	scolastica	culturale	sanitaria
	religiosa	ricettiva	produttiva	rimessa
	amministrativa/direzionale	commerciale	inutilizzata	altro
Stato di conservazione	ottimo	buono	sufficiente	scarso
Numero dei prospetti	1	2	3	4

Caratteristiche degli spazi scoperti di pertinenza					
Elementi caratterizzanti	pavimentazioni	orti o giardini	attrezzature sportive	aia	altro
Elementi di pregio	recinzioni	manufatti	filari	alberi monumentali	altro
Elementi di disturbo	recinzioni	manufatti	linee elettriche	impianti tecnologici	altro

Note				

SCHEDE DELLE UNITÀ EDILIZIE

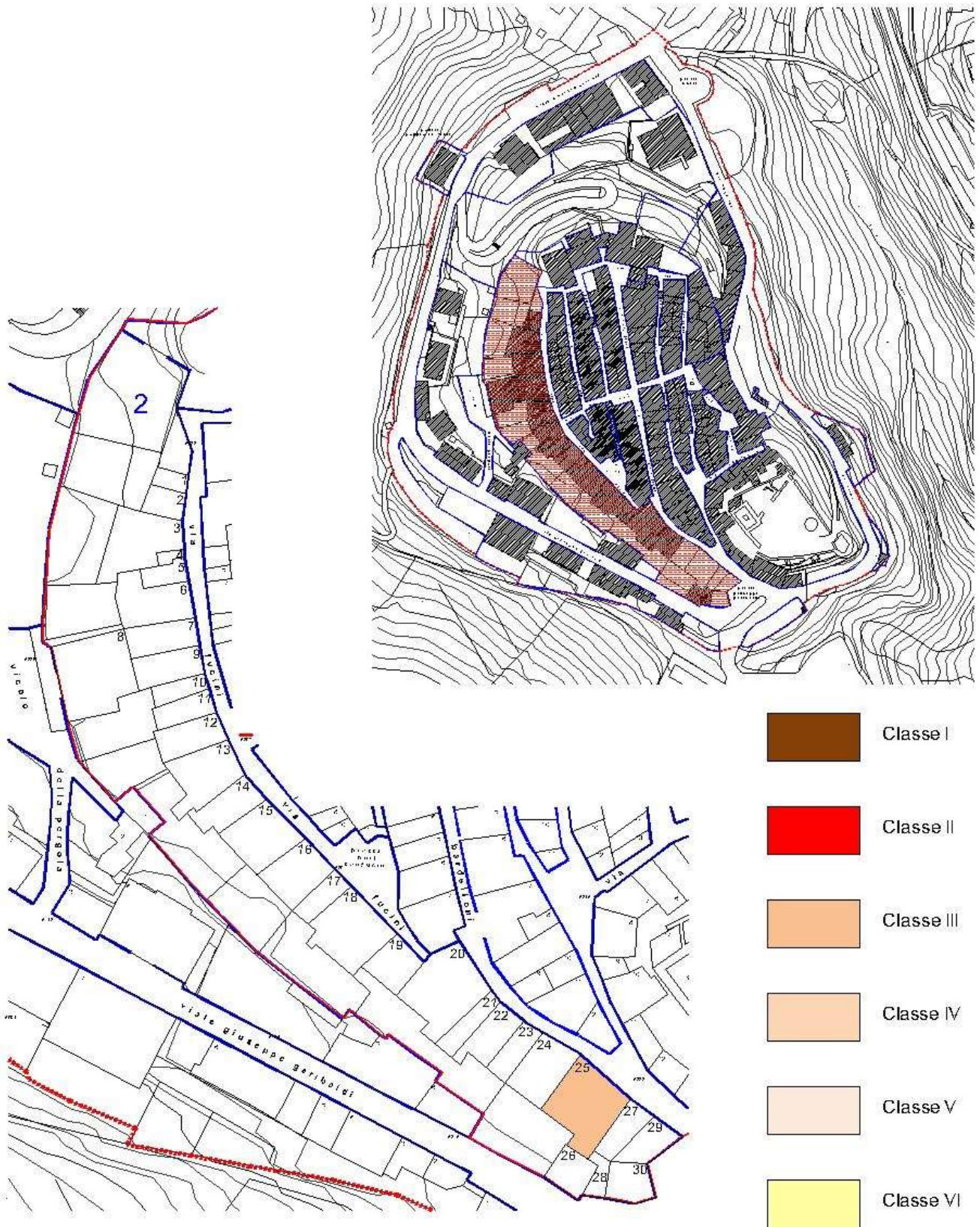
Prospetto 1			
Indirizzo	via/piazza	L. Bardelloni	
	n. civico	55	
Degrado	delle strutture	delle finiture	
	delle funzioni	altro	
Elementi di pregio	finiture	infissi	
	decorazioni	altro	
Elementi di disturbo	infissi	impianti	
	rivestimenti	superfetazioni	
Destinazione d'uso del piano terra		rimessa	
Destinazione d'uso degli altri piani		residenziale	

Prospetto 2			
Indirizzo	via/piazza	G. Garibaldi	
	n. civico		
Degrado	delle strutture	delle finiture	
	delle funzioni	altro	
Elementi di pregio	finiture	infissi	
	decorazioni	altro	
Elementi di disturbo	infissi	impianti	
	rivestimenti	superfetazioni	
Destinazione d'uso del piano terra		rimessa	
Destinazione d'uso degli altri piani		residenziale	

Contenuti normativi						
Classe di appartenenza	Classe I	Classe II	Classe III	Classe IV	Classe V	Classe VI
Prescrizioni particolari	Le eventuali modifiche alle aperture esterne del prospetto 1 sono finalizzate esclusivamente al recupero della trama originaria.					

SCHEDE DELLE UNITÀ EDILIZIE

UBICAZIONE



SCHEDE DELLE UNITÀ EDILIZIE

Identificazione				
Riferimento catastale	Foglio	23	Particella	202
Ubicazione	Comparto	2	Unità edilizia	25

Caratteristiche storiche e strutturali				
Vincolo ex articolo 13 D.Lgs. n.42/04			si	no
Presente nel catasto leopoldino			si	no
Tessuto storico			originario	addizioni successive
Tipologia edilizia	a schiera	in linea	a torre	d'angolo
	annesso	tabernacolo	fontana	monumento
	specialistico	palazzo/villa	chiesa	altro
Destinazione d'uso originaria	residenziale	casa e bottega	scolastica	culturale
	amministrativa	commerciale	artigianale	religiosa
	direzionale	frantoio	sanitaria	altro

Caratteristiche fisiche e funzionali				
Destinazione d'uso prevalente	residenziale	scolastica	culturale	sanitaria
	religiosa	ricettiva	produttiva	rimessa
	amministrativa/direzionale	commerciale	inutilizzata	altro
Stato di conservazione	ottimo	buono	sufficiente	scarso
Numero dei prospetti	1	2	3	4

Caratteristiche degli spazi scoperti di pertinenza					
Elementi caratterizzanti	pavimentazioni	orti o giardini	attrezzature sportive	aia	altro
Elementi di pregio	recinzioni	manufatti	filari	alberi monumentali	altro
Elementi di disturbo	recinzioni	manufatti	linee elettriche	impianti tecnologici	altro

Note					

SCHEDE DELLE UNITÀ EDILIZIE

Prospetto 1			
Indirizzo	via/piazza	L. Bardelloni	
	n. civico	35 - 43 - 45	
Degrado	delle strutture	delle finiture	
	delle funzioni	altro	
Elementi di pregio	finiture	infissi	
	decorazioni	altro	
Elementi di disturbo	infissi	impianti	
	rivestimenti	superfetazioni	
Destinazione d'uso del piano terra		rimessa	
Destinazione d'uso degli altri piani		residenziale	

Prospetto 2			
Indirizzo	via/piazza	G. Garibaldi	
	n. civico		
Degrado	delle strutture	delle finiture	
	delle funzioni	altro	
Elementi di pregio	finiture	infissi	
	decorazioni	altro	
Elementi di disturbo	infissi	impianti	
	rivestimenti	superfetazioni	
Destinazione d'uso del piano terra		rimessa	
Destinazione d'uso degli altri piani		residenziale	

Contenuti normativi						
Classe di appartenenza	Classe I	Classe II	Classe III	Classe IV	Classe V	Classe VI
Prescrizioni particolari	Le eventuali modifiche alle aperture esterne del prospetto 1 sono finalizzate esclusivamente al recupero della trama originaria.					

SCHEDE DELLE UNITÀ EDILIZIE

UBICAZIONE



SCHEDE DELLE UNITÀ EDILIZIE

Identificazione				
Riferimento catastale	Foglio	23	Particella	203
Ubicazione	Comparto	2	Unità edilizia	26

Caratteristiche storiche e strutturali				
Vincolo ex articolo 13 D.Lgs. n.42/04			si	no
Presente nel catasto leopoldino			si	no
Tessuto storico			originario	addizioni successive
Tipologia edilizia	a schiera	in linea	a torre	d'angolo
	annesso	tabernacolo	fontana	monumento
	specialistico	palazzo/villa	chiesa	altro
Destinazione d'uso originaria	residenziale	casa e bottega	scolastica	culturale
	amministrativa	commerciale	artigianale	religiosa
	direzionale	frantoio	sanitaria	altro


Caratteristiche fisiche e funzionali				
Destinazione d'uso prevalente	residenziale	scolastica	culturale	sanitaria
	religiosa	ricettiva	produttiva	rimessa
	amministrativa/direzionale	commerciale	inutilizzata	altro
Stato di conservazione	ottimo	buono	sufficiente	scarso
Numero dei prospetti	1	2	3	4

Caratteristiche degli spazi scoperti di pertinenza					
Elementi caratterizzanti	pavimentazioni	orti o giardini	attrezzature sportive	aia	altro
Elementi di pregio	recinzioni	manufatti	filari	alberi monumentali	altro
Elementi di disturbo	recinzioni	manufatti	linee elettriche	impianti tecnologici	altro


Note	

SCHEDE DELLE UNITÀ EDILIZIE

Prospetto 1			
Indirizzo	via/piazza	G. Garibaldi	
	n. civico	487	
Degrado	delle strutture	delle finiture	
	delle funzioni	altro	
Elementi di pregio	finiture	infissi	
	decorazioni	altro	
Elementi di disturbo	infissi	impianti	
	rivestimenti	superfetazioni	
Destinazione d'uso del piano terra		residenziale	
Destinazione d'uso degli altri piani		residenziale	

Prospetto 2			
Indirizzo	via/piazza	G. Garibaldi	
	n. civico		
Degrado	delle strutture	delle finiture	
	delle funzioni	altro	
Elementi di pregio	finiture	infissi	
	decorazioni	altro	
Elementi di disturbo	infissi	impianti	
	rivestimenti	superfetazioni	
Destinazione d'uso del piano terra		rimessa	
Destinazione d'uso degli altri piani		residenziale	

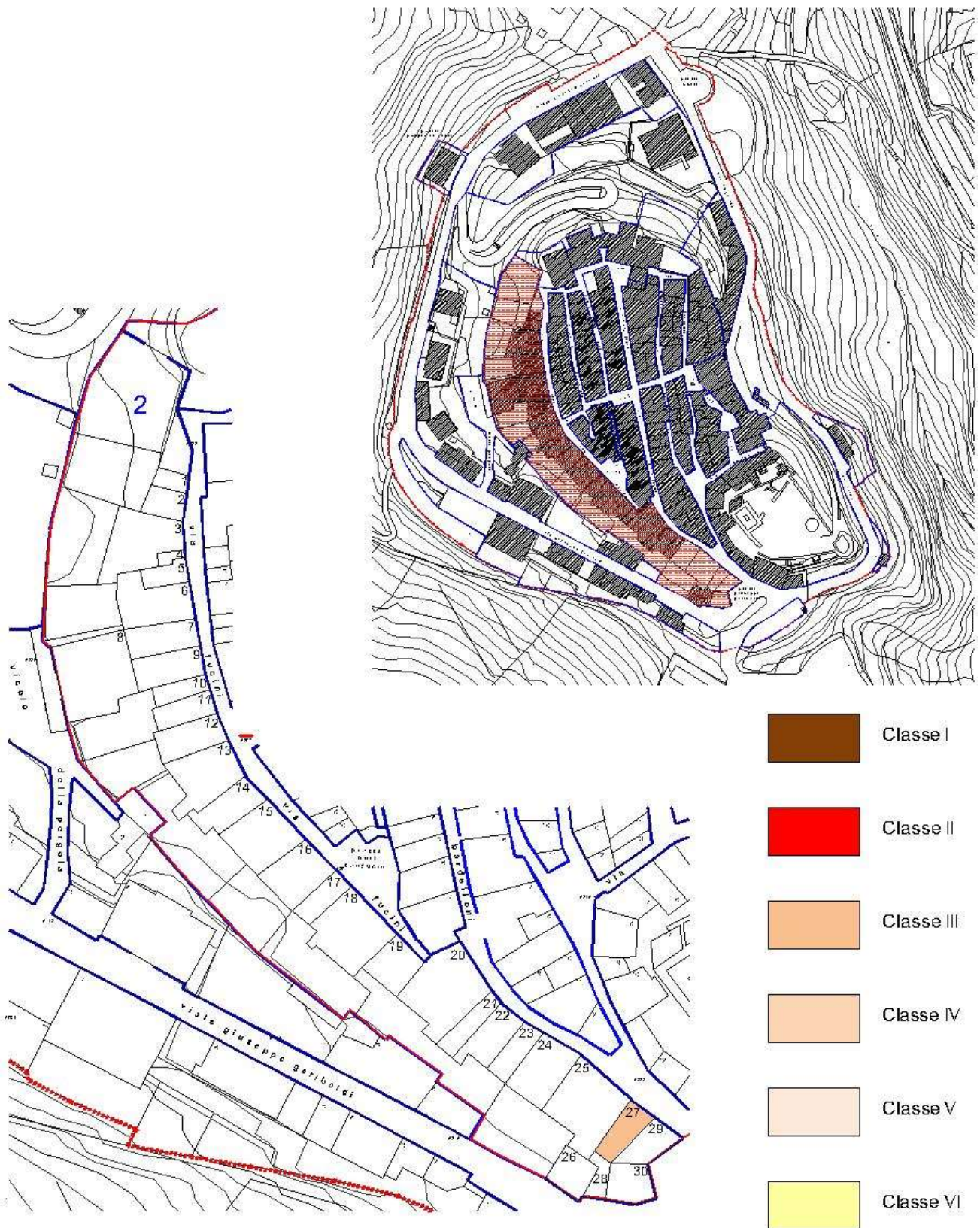
SCHEDE DELLE UNITÀ EDILIZIE

Prospetto 3			
Indirizzo	via/piazza		
	n. civico		
Degrado	delle strutture	delle finiture	
	delle funzioni	altro	
Elementi di pregio	finiture	infissi	
	decorazioni	altro	
Elementi di disturbo	infissi	impianti	
	rivestimenti	superfetazioni	
Destinazione d'uso del piano terra		rimessa	
Destinazione d'uso degli altri piani		residenziale	

Contenuti normativi						
Classe di appartenenza	Classe I	Classe II	Classe III	Classe IV	Classe V	Classe VI
Prescrizioni particolari	Le eventuali modifiche alle aperture esterne del prospetto 2 sono finalizzate esclusivamente al recupero della trama originaria.					

SCHEDE DELLE UNITÀ EDILIZIE

UBICAZIONE



SCHEDE DELLE UNITÀ EDILIZIE

Identificazione				
Riferimento catastale	Foglio	23	Particella	205
Ubicazione	Comparto	2	Unità edilizia	27

Caratteristiche storiche e strutturali				
Vincolo ex articolo 13 D.Lgs. n.42/04			si	no
Presente nel catasto leopoldino			si	no
Tessuto storico			originario	addizioni successive
Tipologia edilizia	a schiera	in linea	a torre	d'angolo
	annesso	tabernacolo	fontana	monumento
	specialistico	palazzo/villa	chiesa	altro
Destinazione d'uso originaria	residenziale	casa e bottega	scolastica	culturale
	amministrativa	commerciale	artigianale	religiosa
	direzionale	frantoio	sanitaria	altro


Caratteristiche fisiche e funzionali				
Destinazione d'uso prevalente	residenziale	scolastica	culturale	sanitaria
	religiosa	ricettiva	produttiva	rimessa
	amministrativa/direzionale	commerciale	inutilizzata	altro
Stato di conservazione	ottimo	buono	sufficiente	scarso
Numero dei prospetti	1	2	3	4

Caratteristiche degli spazi scoperti di pertinenza					
Elementi caratterizzanti	pavimentazioni	orti o giardini	attrezzature sportive	aia	altro
Elementi di pregio	recinzioni	manufatti	filari	alberi monumentali	altro
Elementi di disturbo	recinzioni	manufatti	linee elettriche	impianti tecnologici	altro

Note					

SCHEDE DELLE UNITÀ EDILIZIE

Prospetto 1		
Indirizzo	via/piazza	L. Bardelloni
	n. civico	27 - 31
Degrado	delle strutture	delle finiture
	delle funzioni	altro
Elementi di pregio	finiture	infissi
	decorazioni	altro
Elementi di disturbo	infissi	impianti
	rivestimenti	superfetazioni
Destinazione d'uso del piano terra		commerciale
Destinazione d'uso degli altri piani		residenziale



Prospetto 2		
Indirizzo	via/piazza	G. Garibaldi
	n. civico	
Degrado	delle strutture	delle finiture
	delle funzioni	altro
Elementi di pregio	finiture	infissi
	decorazioni	altro
Elementi di disturbo	infissi	impianti
	rivestimenti	superfetazioni
Destinazione d'uso del piano terra		commerciale
Destinazione d'uso degli altri piani		residenziale



Contenuti normativi						
Classe di appartenenza	Classe I	Classe II	Classe III	Classe IV	Classe V	Classe VI
Prescrizioni particolari	Le eventuali modifiche alle aperture esterne del prospetto 1 sono finalizzate esclusivamente al recupero della trama originaria.					

SCHEDE DELLE UNITÀ EDILIZIE

UBICAZIONE



SCHEDE DELLE UNITÀ EDILIZIE

Identificazione				
Riferimento catastale	Foglio	23	Particella	204
Ubicazione	Comparto	2	Unità edilizia	28

Caratteristiche storiche e strutturali				
Vincolo ex articolo 13 D.Lgs. n.42/04			si	no
Presente nel catasto leopoldino			si	no
Tessuto storico			originario	addizioni successive
Tipologia edilizia	a schiera	in linea	a torre	d'angolo
	annesso	tabernacolo	fontana	monumento
	specialistico	palazzo/villa	chiesa	altro
Destinazione d'uso originaria	residenziale	casa e bottega	scolastica	culturale
	amministrativa	commerciale	artigianale	religiosa
	direzionale	frantoio	sanitaria	altro (rimessa)

Caratteristiche fisiche e funzionali				
Destinazione d'uso prevalente	residenziale	scolastica	culturale	sanitaria
	religiosa	ricettiva	produttiva	rimessa
	amministrativa/direzionale	commerciale	inutilizzata	altro
Stato di conservazione	ottimo	buono	sufficiente	scarso
Numero dei prospetti	1	2	3	4

Caratteristiche degli spazi scoperti di pertinenza					
Elementi caratterizzanti	pavimentazioni	orti o giardini	attrezzature sportive	aia	altro
Elementi di pregio	recinzioni	manufatti	filari	alberi monumentali	altro
Elementi di disturbo	recinzioni	manufatti	linee elettriche	impianti tecnologici	altro

Note					

SCHEDE DELLE UNITÀ EDILIZIE

Prospetto 1			
Indirizzo	via/piazza	G. Garibaldi	
	n. civico		
Degrado	delle strutture	delle finiture	
	delle funzioni	altro	
Elementi di pregio	finiture	infissi	
	decorazioni	altro	
Elementi di disturbo	infissi	impianti	
	rivestimenti	superfettazioni	
Destinazione d'uso del piano terra		rimessa	
Destinazione d'uso degli altri piani			

Contenuti normativi						
Classe di appartenenza	Classe I	Classe II	Classe III	Classe IV	Classe V	Classe VI
Prescrizioni particolari	Non è ammesso il rialzamento del sottotetto.					

SCHEDE DELLE UNITÀ EDILIZIE

UBICAZIONE



SCHEDE DELLE UNITÀ EDILIZIE

Identificazione				
Riferimento catastale	Foglio	23	Particella	206
Ubicazione	Comparto	2	Unità edilizia	29

Caratteristiche storiche e strutturali				
Vincolo ex articolo 13 D.Lgs. n.42/04			si	no
Presente nel catasto leopoldino			si	no
Tessuto storico			originario	addizioni successive
Tipologia edilizia	a schiera	in linea	a torre	d'angolo
	annesso	tabernacolo	fontana	monumento
	specialistico	palazzo/villa	chiesa	altro
Destinazione d'uso originaria	residenziale	casa e bottega	scolastica	culturale
	amministrativa	commerciale	artigianale	religiosa
	direzionale	frantoio	sanitaria	altro


Caratteristiche fisiche e funzionali				
Destinazione d'uso prevalente	residenziale	scolastica	culturale	sanitaria
	religiosa	ricettiva	produttiva	rimessa
	amministrativa/direzionale	commerciale	inutilizzata	altro
Stato di conservazione	ottimo	buono	sufficiente	scarso
Numero dei prospetti	1	2	3	4

Caratteristiche degli spazi scoperti di pertinenza					
Elementi caratterizzanti	pavimentazioni	orti o giardini	attrezzature sportive	aia	altro
Elementi di pregio	recinzioni	manufatti	filari	alberi monumentali	altro
Elementi di disturbo	recinzioni	manufatti	linee elettriche	impianti tecnologici	altro


Note					

SCHEDE DELLE UNITÀ EDILIZIE

Prospetto 1		
Indirizzo	via/piazza	L. Bardelloni
	n. civico	1
Degrado	delle strutture	delle finiture
	delle funzioni	altro
Elementi di pregio	finiture	infissi
	decorazioni	altro
Elementi di disturbo	infissi	impianti
	rivestimenti	superfetazioni
Destinazione d'uso del piano terra		commerciale
Destinazione d'uso degli altri piani		residenziale



Prospetto 2		
Indirizzo	via/piazza	G. Garibaldi
	n. civico	507
Degrado	delle strutture	delle finiture
	delle funzioni	altro
Elementi di pregio	finiture	infissi
	decorazioni	altro
Elementi di disturbo	infissi	impianti
	rivestimenti	superfetazioni
Destinazione d'uso del piano terra		residenziale
Destinazione d'uso degli altri piani		residenziale



Contenuti normativi						
Classe di appartenenza	Classe I	Classe II	Classe III	Classe IV	Classe V	Classe VI
Prescrizioni particolari						

SCHEDE DELLE UNITÀ EDILIZIE

Identificazione				
Riferimento catastale	Foglio	23	Particella	207
Ubicazione	Comparto	2	Unità edilizia	31

Caratteristiche storiche e strutturali				
Vincolo ex articolo 13 D.Lgs. n.42/04			si	no
Presente nel catasto leopoldino			si	no
Tessuto storico			originario	addizioni successive
Tipologia edilizia	a schiera	in linea	a torre	d'angolo
	annesso	tabernacolo	fontana	monumento
	specialistico	palazzo/villa	chiesa	altro
Destinazione d'uso originaria	residenziale	casa e bottega	scolastica	culturale
	amministrativa	commerciale	artigianale	religiosa
	direzionale	frantoio	sanitaria	altro


Caratteristiche fisiche e funzionali				
Destinazione d'uso prevalente	residenziale	scolastica	culturale	sanitaria
	religiosa	ricettiva	produttiva	rimessa
	amministrativa/direzionale	commerciale	inutilizzata	altro
Stato di conservazione	ottimo	buono	sufficiente	scarso
Numero dei prospetti	1	2	3	4

Caratteristiche degli spazi scoperti di pertinenza					
Elementi caratterizzanti	pavimentazioni	orti o giardini	attrezzature sportive	aia	altro
Elementi di pregio	recinzioni	manufatti	filari	alberi monumentali	altro
Elementi di disturbo	recinzioni	manufatti	linee elettriche	impianti tecnologici	altro


Note					

SCHEDE DELLE UNITÀ EDILIZIE

Prospetto 1			
Indirizzo	via/piazza	G. Garibaldi	
	n. civico	505	
Degrado	delle strutture	delle finiture	
	delle funzioni	altro	
Elementi di pregio	finiture	infissi	
	decorazioni	altro	
Elementi di disturbo	infissi	impianti	
	rivestimenti	superfetazioni	
Destinazione d'uso del piano terra		rimessa	
Destinazione d'uso degli altri piani		residenziale	

Prospetto 2			
Indirizzo	via/piazza	G. Garibaldi	
	n. civico		
Degrado	delle strutture	delle finiture	
	delle funzioni	altro	
Elementi di pregio	finiture	infissi	
	decorazioni	altro	
Elementi di disturbo	infissi	impianti	
	rivestimenti	superfetazioni	
Destinazione d'uso del piano terra		rimessa	
Destinazione d'uso degli altri piani		residenziale	

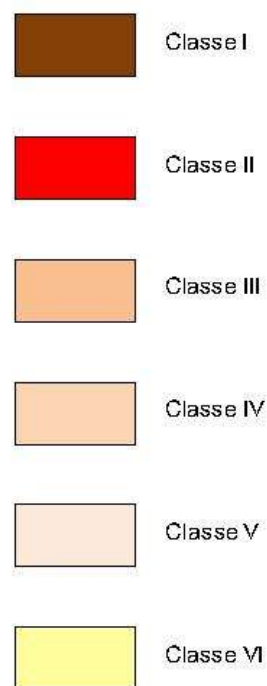
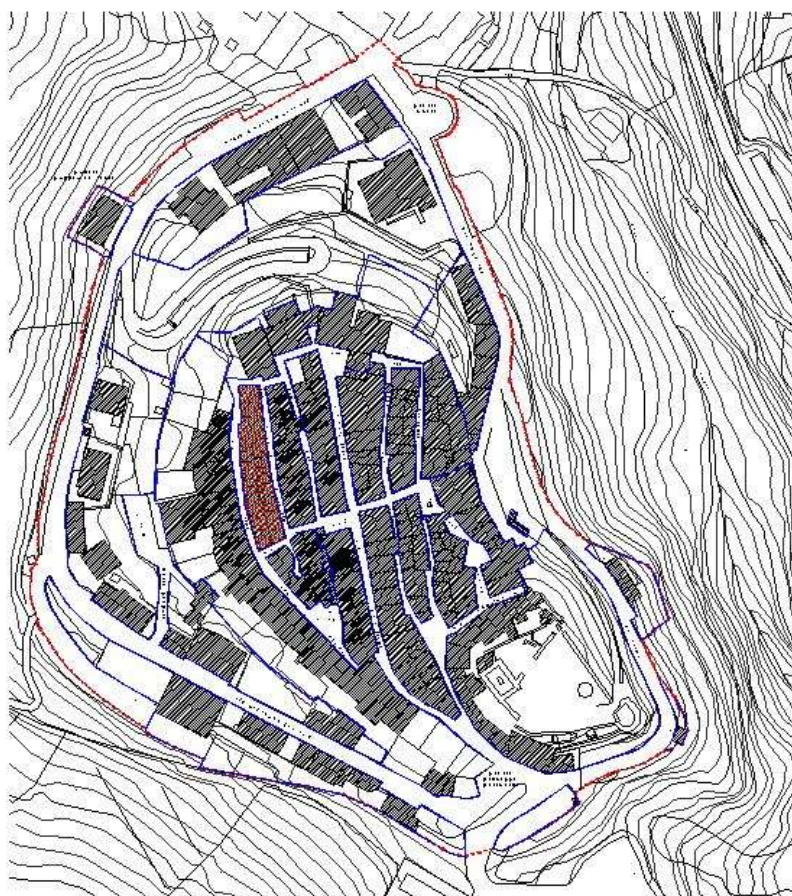
SCHEDE DELLE UNITÀ EDILIZIE

Prospetto 3			
Indirizzo	via/piazza		
	n. civico		
Degrado	delle strutture	delle finiture	
	delle funzioni	altro	
Elementi di pregio	finiture	infissi	
	decorazioni	altro	
Elementi di disturbo	infissi	impianti	
	rivestimenti	superfettazioni	
Destinazione d'uso del piano terra		residenziale	
Destinazione d'uso degli altri piani		residenziale	

Contenuti normativi						
Classe di appartenenza	Classe I	Classe II	Classe III	Classe IV	Classe V	Classe VI
Prescrizioni particolari						

SCHEDE DELLE UNITÀ EDILIZIE

UBICAZIONE



SCHEDE DELLE UNITÀ EDILIZIE

Identificazione				
Riferimento catastale	Foglio	23	Particella	52
Ubicazione	Comparto	3	Unità edilizia	1


Caratteristiche storiche e strutturali				
Vincolo ex articolo 13 D.Lgs. n.42/04			si	no
Presente nel catasto leopoldino			si	no
Tessuto storico			originario	addizioni successive
Tipologia edilizia	a schiera	in linea	a torre	d'angolo
	annesso	tabernacolo	fontana	monumento
	specialistico	palazzo/villa	chiesa	altro
Destinazione d'uso originaria	residenziale	casa e bottega	scolastica	culturale
	amministrativa	commerciale	artigianale	religiosa
	direzionale	frantoio	sanitaria	altro

Caratteristiche fisiche e funzionali				
Destinazione d'uso prevalente	residenziale	scolastica	culturale	sanitaria
	religiosa	ricettiva	produttiva	rimessa
	amministrativa/direzionale	commerciale	inutilizzata	altro
Stato di conservazione	ottimo	buono	sufficiente	scarso
Numero dei prospetti	1	2	3	4

Caratteristiche degli spazi scoperti di pertinenza					
Elementi caratterizzanti	pavimentazioni	orti o giardini	attrezzature sportive	aia	altro
Elementi di pregio	recinzioni	manufatti	filari	alberi monumentali	altro
Elementi di disturbo	recinzioni	manufatti	linee elettriche	impianti tecnologici	altro


Note	

SCHEDE DELLE UNITÀ EDILIZIE

Prospetto 1			
Indirizzo	via/piazza	M. D'Azeglio	
	n. civico	16 - 20	
Degrado	delle strutture	delle finiture	
	delle funzioni	altro	
Elementi di pregio	finiture	infissi	
	decorazioni	altro	
Elementi di disturbo	infissi	impianti	
	rivestimenti	superfetazioni	
Destinazione d'uso del piano terra		residenziale	
Destinazione d'uso degli altri piani		residenziale	

Prospetto 2			
Indirizzo	via/piazza	R. Fucini	
	n. civico		
Degrado	delle strutture	delle finiture	
	delle funzioni	altro	
Elementi di pregio	finiture	infissi	
	decorazioni	altro	
Elementi di disturbo	infissi	impianti	
	rivestimenti	superfetazioni	
Destinazione d'uso del piano terra		residenziale	
Destinazione d'uso degli altri piani		residenziale	

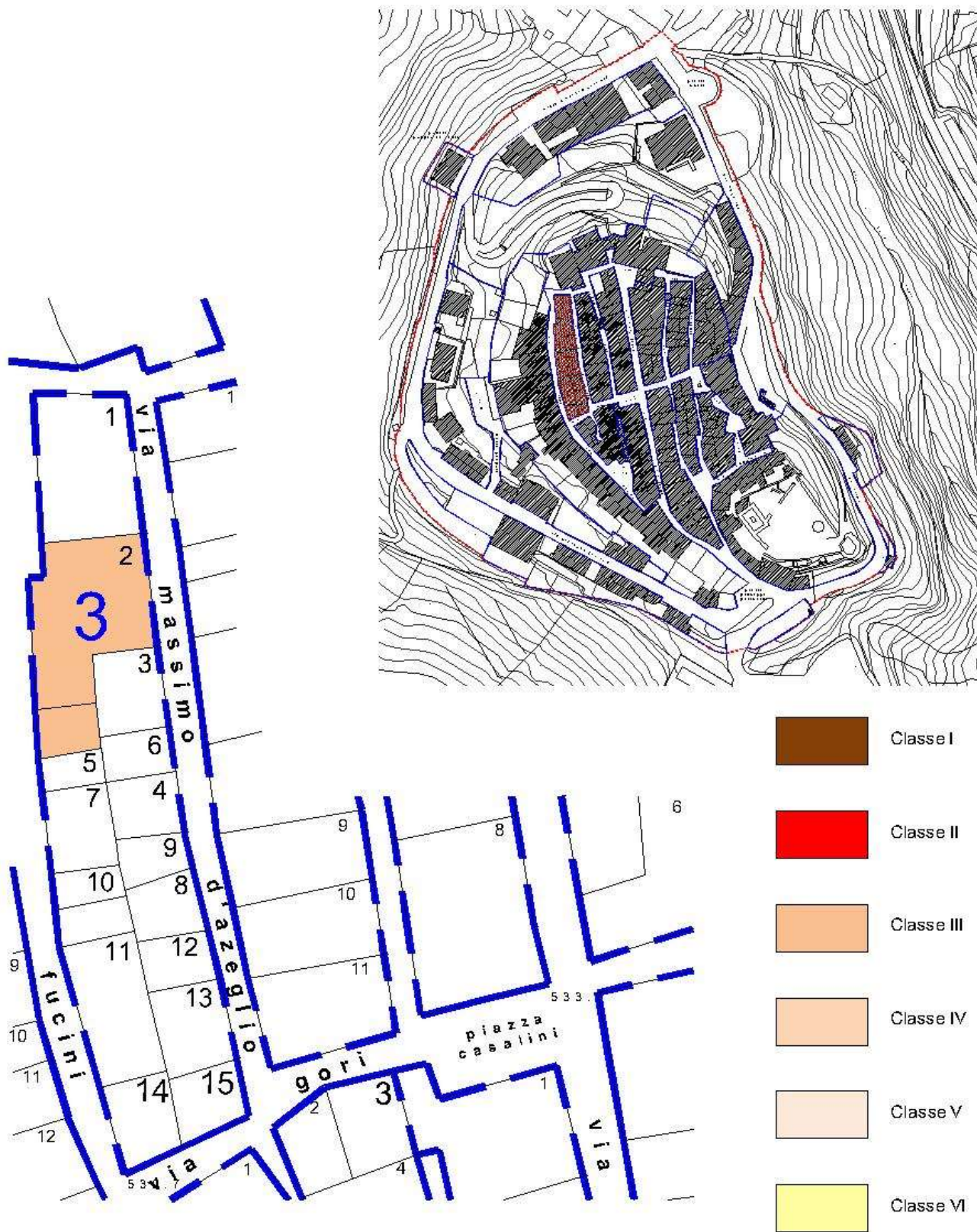
SCHEDE DELLE UNITÀ EDILIZIE

Prospetto 3			
Indirizzo	via/piazza	M. D'Azeglio	
	n. civico	8	
Degrado	delle strutture	delle finiture	
	delle funzioni	altro	
Elementi di pregio	finiture	infissi	
	decorazioni	altro	
Elementi di disturbo	infissi	impianti	
	rivestimenti	superfetazioni	
Destinazione d'uso del piano terra		residenziale	
Destinazione d'uso degli altri piani		residenziale	

Contenuti normativi						
Classe di appartenenza	Classe I	Classe II	Classe III	Classe IV	Classe V	Classe VI
Prescrizioni particolari	Le eventuali modifiche alle aperture esterne del prospetto 1 sono finalizzate esclusivamente al recupero della trama originaria. Sono fatti salvi gli interventi derivati da necessità di adeguamento a normative igienico-sanitarie o di adeguamento ai parametri illuminotecnici; in tal caso tali adeguamenti devono essere previsti in coerenza con la trama e le simmetrie delle aperture esistenti nel prospetto.					

SCHEDE DELLE UNITÀ EDILIZIE

UBICAZIONE



SCHEDE DELLE UNITÀ EDILIZIE

Identificazione				
Riferimento catastale	Foglio	23	Particella	53 - 54
Ubicazione	Comparto	3	Unità edilizia	2

Caratteristiche storiche e strutturali				
Vincolo ex articolo 13 D.Lgs. n.42/04			si	no
Presente nel catasto leopoldino			si	no
Tessuto storico			originario	addizioni successive
Tipologia edilizia	a schiera	in linea	a torre	d'angolo
	annesso	tabernacolo	fontana	monumento
	specialistico	palazzo/villa	chiesa	altro
Destinazione d'uso originaria	residenziale	casa e bottega	scolastica	culturale
	amministrativa	commerciale	artigianale	religiosa
	direzionale	frantoio	sanitaria	altro

Caratteristiche fisiche e funzionali				
Destinazione d'uso prevalente	residenziale	scolastica	culturale	sanitaria
	religiosa	ricettiva	produttiva	rimessa
	amministrativa/direzionale	commerciale	inutilizzata	altro
Stato di conservazione	ottimo	buono	sufficiente	scarso
Numero dei prospetti	1	2	3	4

Caratteristiche degli spazi scoperti di pertinenza					
Elementi caratterizzanti	pavimentazioni	orti o giardini	attrezzature sportive	aia	altro
Elementi di pregio	recinzioni	manufatti	filari	alberi monumentali	altro
Elementi di disturbo	recinzioni	manufatti	linee elettriche	impianti tecnologici	altro


Note	

SCHEDE DELLE UNITÀ EDILIZIE

Prospetto 1			
Indirizzo	via/piazza	M. D'Azeglio	
	n. civico	28	
Degrado	delle strutture	delle finiture	
	delle funzioni	altro	
Elementi di pregio	finiture	infissi	
	decorazioni	altro	
Elementi di disturbo	infissi	impianti	
	rivestimenti	superfetazioni	
Destinazione d'uso del piano terra		residenziale	
Destinazione d'uso degli altri piani		residenziale	



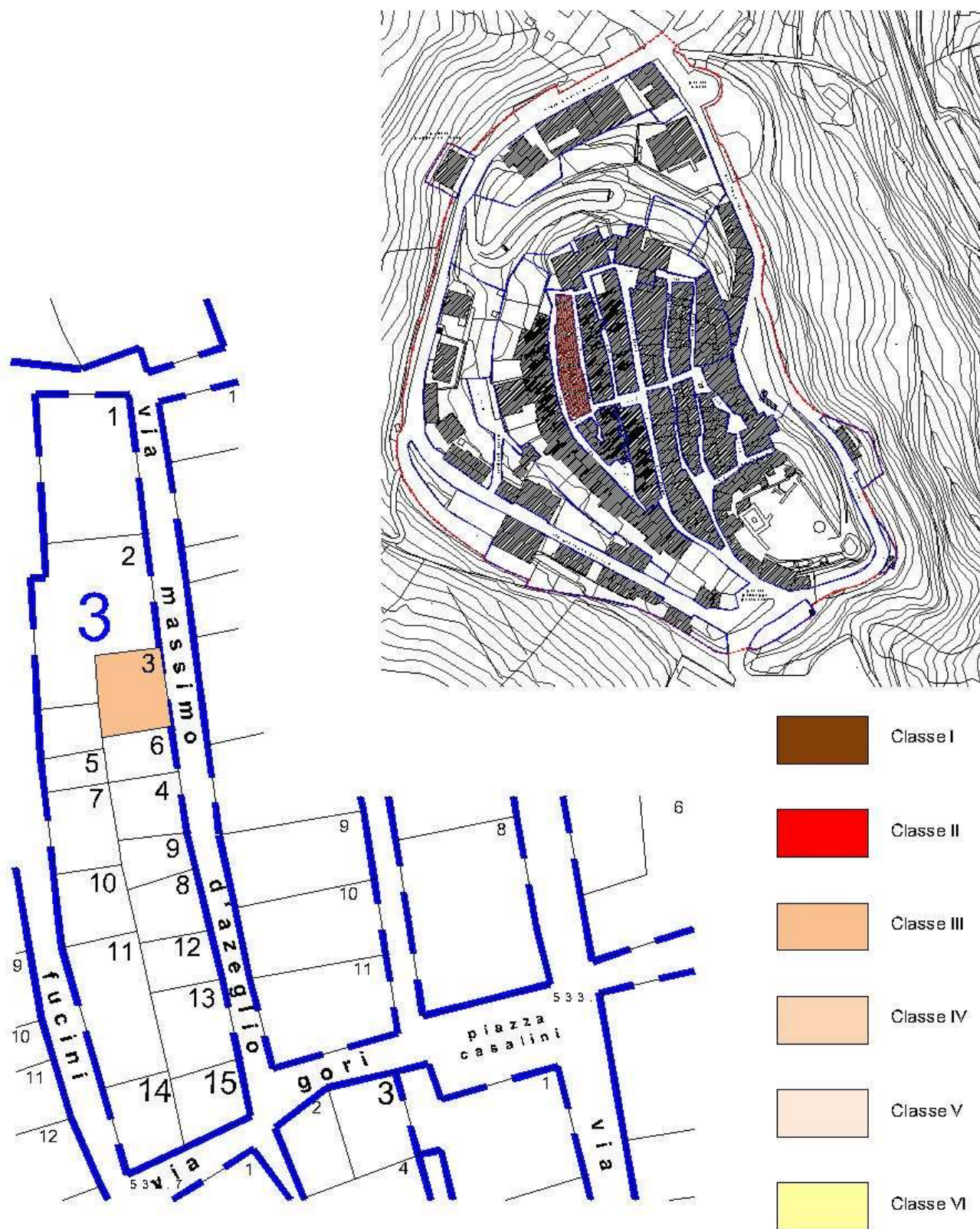
Prospetto 2			
Indirizzo	via/piazza	R. Fucini	
	n. civico	27	
Degrado	delle strutture	delle finiture	
	delle funzioni	altro	
Elementi di pregio	finiture	infissi	
	decorazioni	altro	
Elementi di disturbo	infissi	impianti	
	rivestimenti	superfetazioni	
Destinazione d'uso del piano terra		rimessa	
Destinazione d'uso degli altri piani		residenziale	



Contenuti normativi						
Classe di appartenenza	Classe I	Classe II	Classe III	Classe IV	Classe V	Classe VI
Prescrizioni particolari	Le eventuali modifiche alle aperture esterne dei prospetti sono finalizzate esclusivamente al recupero della trama originaria. Sono fatti salvi gli interventi derivati da necessità di adeguamento a normative igienico-sanitarie o di adeguamento ai parametri illuminotecnici; in tal caso tali adeguamenti devono essere previsti in coerenza con la trama e le simmetrie delle aperture esistenti nel prospetto.					

SCHEDE DELLE UNITÀ EDILIZIE

UBICAZIONE



SCHEDE DELLE UNITÀ EDILIZIE

Identificazione				
Riferimento catastale	Foglio	23	Particella	55
Ubicazione	Comparto	3	Unità edilizia	3

Caratteristiche storiche e strutturali				
Vincolo ex articolo 13 D.Lgs. n.42/04			si	no
Presente nel catasto leopoldino			si	no
Tessuto storico			originario	addizioni successive
Tipologia edilizia	a schiera	in linea	a torre	d'angolo
	annesso	tabernacolo	fontana	monumento
	specialistico	palazzo/villa	chiesa	altro
Destinazione d'uso originaria	residenziale	casa e bottega	scolastica	culturale
	amministrativa	commerciale	artigianale	religiosa
	direzionale	frantoio	sanitaria	altro

Caratteristiche fisiche e funzionali				
Destinazione d'uso prevalente	residenziale	scolastica	culturale	sanitaria
	religiosa	ricettiva	produttiva	rimessa
	amministrativa/direzionale	commerciale	inutilizzata	altro
Stato di conservazione	ottimo	buono	sufficiente	scarso
Numero dei prospetti	1	2	3	4

Caratteristiche degli spazi scoperti di pertinenza					
Elementi caratterizzanti	pavimentazioni	orti o giardini	attrezzature sportive	aia	altro
Elementi di pregio	recinzioni	manufatti	filari	alberi monumentali	altro
Elementi di disturbo	recinzioni	manufatti	linee elettriche	impianti tecnologici	altro

Note					

SCHEDE DELLE UNITÀ EDILIZIE

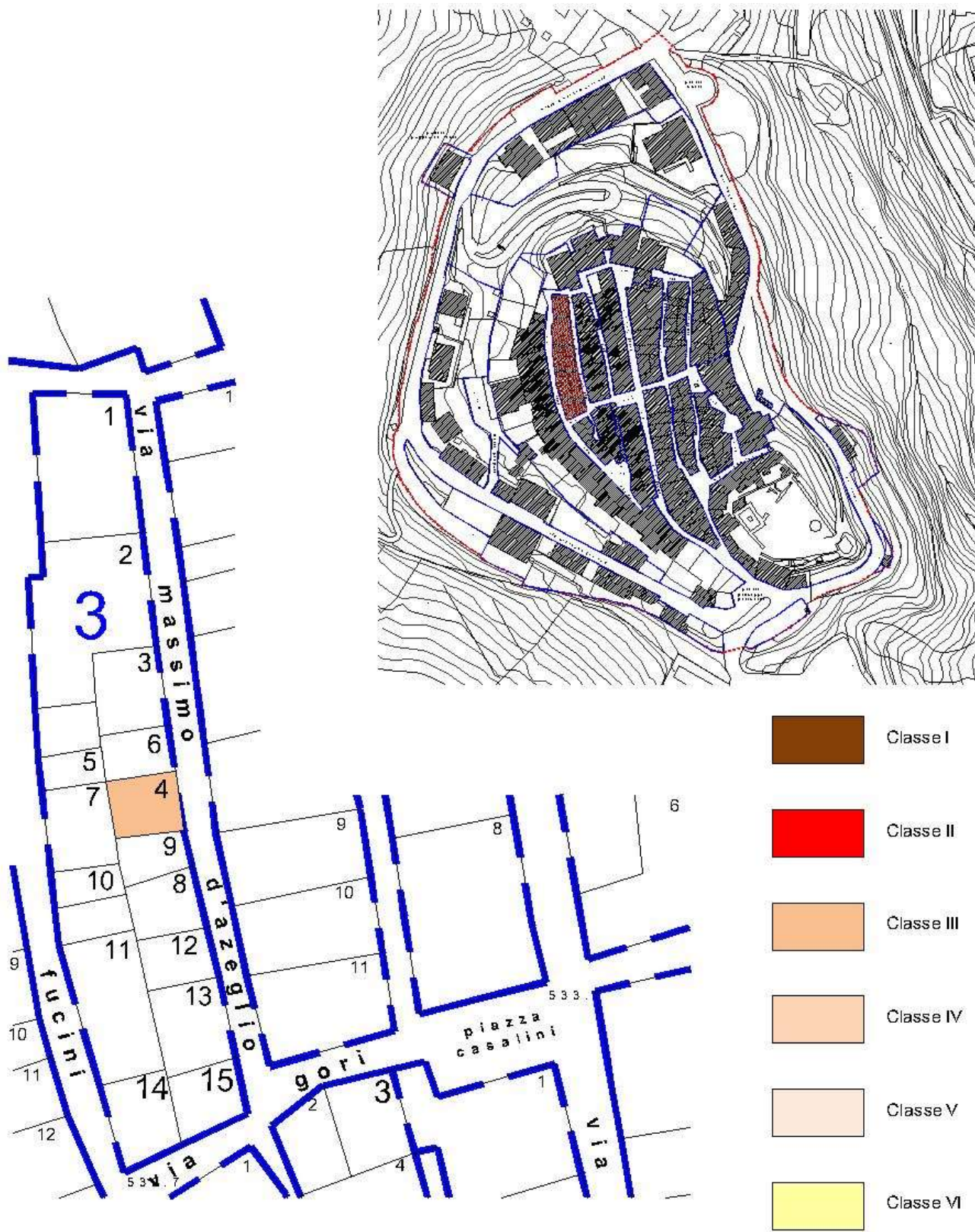
Prospetto 1			
Indirizzo	via/piazza	M. D'Azeglio	
	n. civico	38	
Degrado	delle strutture	delle finiture	
	delle funzioni	altro	
Elementi di pregio	finiture	infissi	
	decorazioni	altro	
Elementi di disturbo	infissi	impianti	
	rivestimenti	superfetazioni	
Destinazione d'uso del piano terra		rimessa	
Destinazione d'uso degli altri piani		residenziale	









Contenuti normativi						
Classe di appartenenza	Classe I	Classe II	Classe III	Classe IV	Classe V	Classe VI
Prescrizioni particolari	Le eventuali modifiche alle aperture esterne del prospetto sono finalizzate esclusivamente al recupero della trama originaria. Sono fatti salvi gli interventi derivati da necessità di adeguamento a normative igienico-sanitarie o di adeguamento ai parametri illuminotecnici; in tal caso tali adeguamenti devono essere previsti in coerenza con la trama e le simmetrie delle aperture esistenti nel prospetto.					

SCHEDE DELLE UNITÀ EDILIZIE

UBICAZIONE



-  Classe I
-  Classe II
-  Classe III
-  Classe IV
-  Classe V
-  Classe VI

SCHEDE DELLE UNITÀ EDILIZIE

Identificazione				
Riferimento catastale	Foglio	23	Particella	57.2
Ubicazione	Comparto	3	Unità edilizia	4

Caratteristiche storiche e strutturali				
Vincolo ex articolo 13 D.Lgs. n.42/04			si	no
Presente nel catasto leopoldino			si	no
Tessuto storico			originario	addizioni successive
Tipologia edilizia	a schiera	in linea	a torre	d'angolo
	annesso	tabernacolo	fontana	monumento
	specialistico	palazzo/villa	chiesa	altro
Destinazione d'uso originaria	residenziale	casa e bottega	scolastica	culturale
	amministrativa	commerciale	artigianale	religiosa
	direzionale	frantoio	sanitaria	altro

Caratteristiche fisiche e funzionali				
Destinazione d'uso prevalente	residenziale	scolastica	culturale	sanitaria
	religiosa	ricettiva	produttiva	rimessa
	amministrativa/direzionale	commerciale	inutilizzata	altro
Stato di conservazione	ottimo	buono	sufficiente	scarso
Numero dei prospetti	1	2	3	4

Caratteristiche degli spazi scoperti di pertinenza					
Elementi caratterizzanti	pavimentazioni	orti o giardini	attrezzature sportive	aia	altro
Elementi di pregio	recinzioni	manufatti	filari	alberi monumentali	altro
Elementi di disturbo	recinzioni	manufatti	linee elettriche	impianti tecnologici	altro

Note					

SCHEDE DELLE UNITÀ EDILIZIE

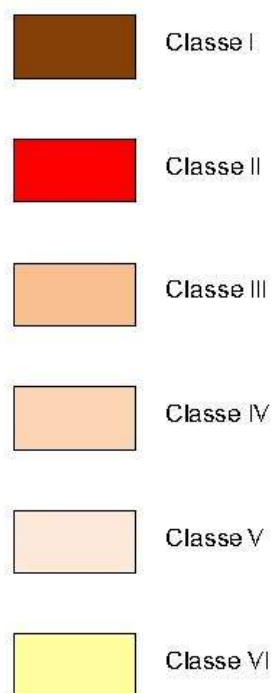
Prospetto 1		
Indirizzo	via/piazza	M. D'Azeglio
	n. civico	46
Degrado	delle strutture	delle finiture
	delle funzioni	altro
Elementi di pregio	finiture	infissi
	decorazioni	altro
Elementi di disturbo	infissi	impianti
	rivestimenti	superfetazioni
Destinazione d'uso del piano terra		rimessa
Destinazione d'uso degli altri piani		residenziale



Contenuti normativi						
Classe di appartenenza	Classe I	Classe II	Classe III	Classe IV	Classe V	Classe VI
Prescrizioni particolari	Le eventuali modifiche alle aperture esterne del prospetto sono finalizzate esclusivamente al recupero della trama originaria. Sono fatti salvi gli interventi derivati da necessità di adeguamento a normative igienico-sanitarie o di adeguamento ai parametri illuminotecnici; in tal caso tali adeguamenti devono essere previsti in coerenza con la trama e le simmetrie delle aperture esistenti nel prospetto.					

SCHEDE DELLE UNITÀ EDILIZIE

UBICAZIONE



SCHEDE DELLE UNITÀ EDILIZIE

Identificazione				
Riferimento catastale	Foglio	23	Particella	56
Ubicazione	Comparto	3	Unità edilizia	5


Caratteristiche storiche e strutturali				
Vincolo ex articolo 13 D.Lgs. n.42/04			si	no
Presente nel catasto leopoldino			si	no
Tessuto storico			originario	addizioni successive
Tipologia edilizia	a schiera	in linea	a torre	d'angolo
	annesso	tabernacolo	fontana	monumento
	specialistico	palazzo/villa	chiesa	altro
Destinazione d'uso originaria	residenziale	casa e bottega	scolastica	culturale
	amministrativa	commerciale	artigianale	religiosa
	direzionale	frantoio	sanitaria	altro

Caratteristiche fisiche e funzionali				
Destinazione d'uso prevalente	residenziale	scolastica	culturale	sanitaria
	religiosa	ricettiva	produttiva	rimessa
	amministrativa/direzionale	commerciale	inutilizzata	altro
Stato di conservazione	ottimo	buono	sufficiente	scarso
Numero dei prospetti	1	2	3	4

Caratteristiche degli spazi scoperti di pertinenza					
Elementi caratterizzanti	pavimentazioni	orti o giardini	attrezzature sportive	aia	altro
Elementi di pregio	recinzioni	manufatti	filari	alberi monumentali	altro
Elementi di disturbo	recinzioni	manufatti	linee elettriche	impianti tecnologici	altro

Note					

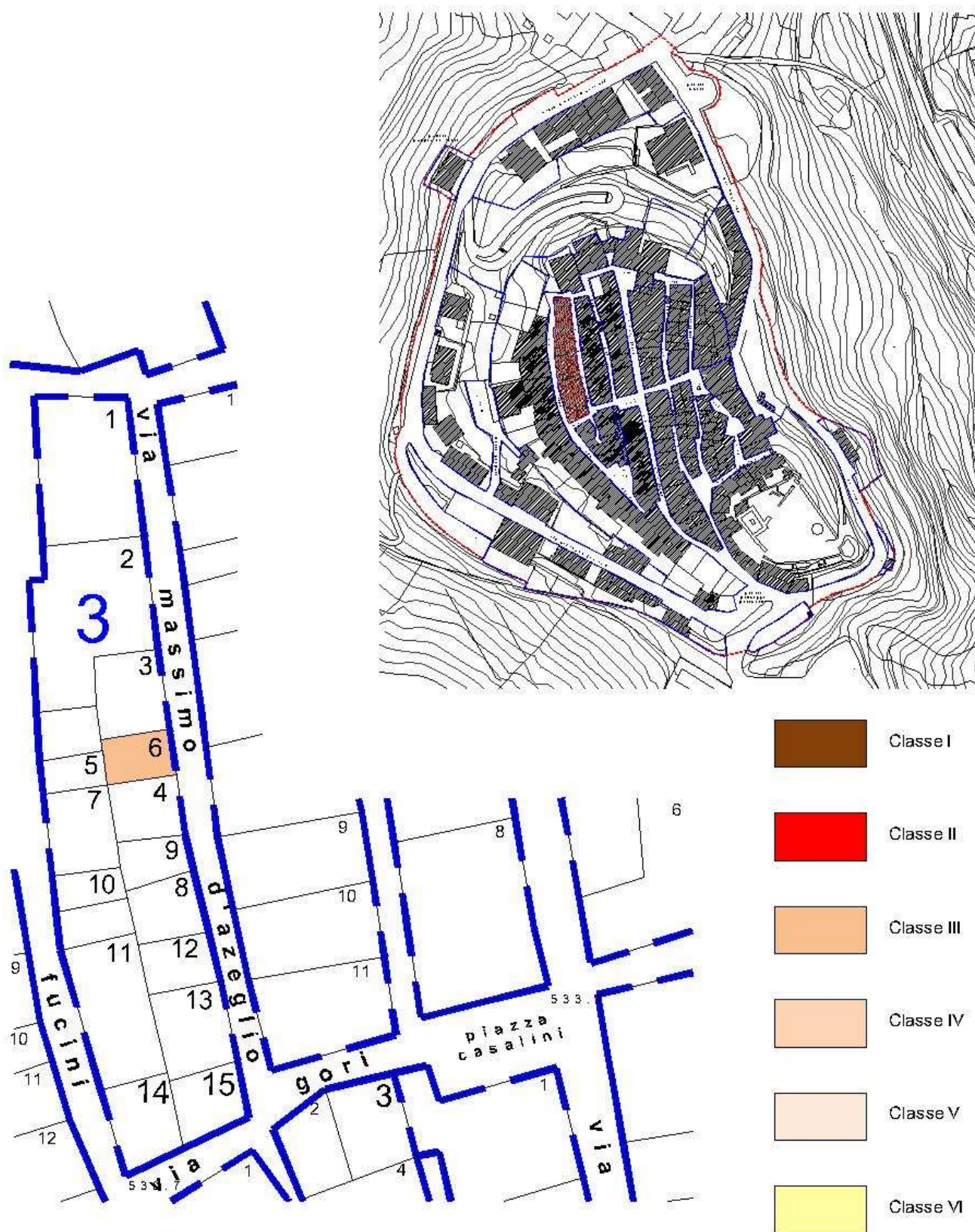
SCHEDE DELLE UNITÀ EDILIZIE

Prospetto 1			
Indirizzo	via/piazza	R. Fucini	
	n. civico	31	
Degrado	delle strutture	delle finiture	
	delle funzioni	altro	
Elementi di pregio	finiture	infissi	
	decorazioni	altro	
Elementi di disturbo	infissi	impianti	
	rivestimenti	superfetazioni	
Destinazione d'uso del piano terra		residenziale	
Destinazione d'uso degli altri piani		residenziale	

Contenuti normativi						
Classe di appartenenza	Classe I	Classe II	Classe III	Classe IV	Classe V	Classe VI
Prescrizioni particolari	Sul prospetto, non sono ammesse nuove aperture esterne, né modifiche a quelle esistenti. Sono fatti salvi gli interventi derivati da necessità di adeguamento a normative igienico-sanitarie o di adeguamento ai parametri illuminotecnici; in tal caso tali adeguamenti devono essere previsti in coerenza con la trama e le simmetrie delle aperture esistenti nel prospetto.					

SCHEDE DELLE UNITÀ EDILIZIE

UBICAZIONE



SCHEDE DELLE UNITÀ EDILIZIE

Identificazione				
Riferimento catastale	Foglio	23	Particella	57.1
Ubicazione	Comparto	3	Unità edilizia	6

Caratteristiche storiche e strutturali				
Vincolo ex articolo 13 D.Lgs. n.42/04			si	no
Presente nel catasto leopoldino			si	no
Tessuto storico			originario	addizioni successive
Tipologia edilizia	a schiera	in linea	a torre	d'angolo
	annesso	tabernacolo	fontana	monumento
	specialistico	palazzo/villa	chiesa	altro
Destinazione d'uso originaria	residenziale	casa e bottega	scolastica	culturale
	amministrativa	commerciale	artigianale	religiosa
	direzionale	frantoio	sanitaria	altro

Caratteristiche fisiche e funzionali				
Destinazione d'uso prevalente	residenziale	scolastica	culturale	sanitaria
	religiosa	ricettiva	produttiva	rimessa
	amministrativa/direzionale	commerciale	inutilizzata	altro
Stato di conservazione	ottimo	buono	sufficiente	scarso
Numero dei prospetti	1	2	3	4

Caratteristiche degli spazi scoperti di pertinenza					
Elementi caratterizzanti	pavimentazioni	orti o giardini	attrezzature sportive	aia	altro
Elementi di pregio	recinzioni	manufatti	filari	alberi monumentali	altro
Elementi di disturbo	recinzioni	manufatti	linee elettriche	impianti tecnologici	altro

Note					

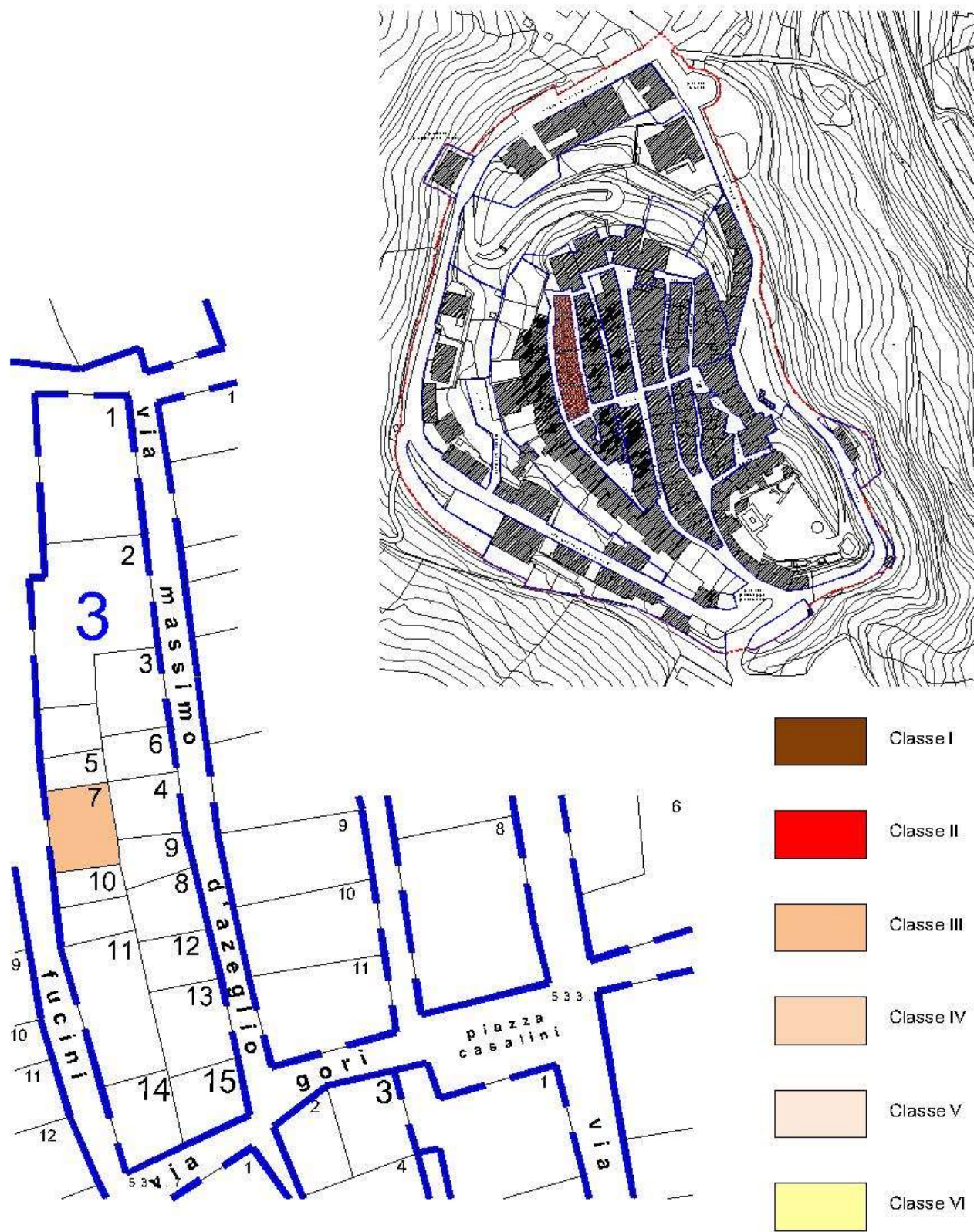
SCHEDE DELLE UNITÀ EDILIZIE







Prospetto 1			
Indirizzo	via/piazza	M. D'Azeglio	
	n. civico	42	
Degrado	delle strutture	delle finiture	
	delle funzioni	altro	
Elementi di pregio	finiture	infissi	
	decorazioni	altro	
Elementi di disturbo	infissi	impianti	
	rivestimenti	superfetazioni	
Destinazione d'uso del piano terra		residenziale	
Destinazione d'uso degli altri piani		residenziale	

Contenuti normativi						
Classe di appartenenza	Classe I	Classe II	Classe III	Classe IV	Classe V	Classe VI
Prescrizioni particolari	nessuna					

SCHEDE DELLE UNITÀ EDILIZIE

UBICAZIONE



-  Classe I
-  Classe II
-  Classe III
-  Classe IV
-  Classe V
-  Classe VI

SCHEDE DELLE UNITÀ EDILIZIE

Identificazione				
Riferimento catastale	Foglio	23	Particella	58
Ubicazione	Comparto	3	Unità edilizia	7

Caratteristiche storiche e strutturali				
Vincolo ex articolo 13 D.Lgs. n.42/04			si	no
Presente nel catasto leopoldino			si	no
Tessuto storico			originario	addizioni successive
Tipologia edilizia	a schiera	in linea	a torre	d'angolo
	annesso	tabernacolo	fontana	monumento
	specialistico	palazzo/villa	chiesa	altro
Destinazione d'uso originaria	residenziale	casa e bottega	scolastica	culturale
	amministrativa	commerciale	artigianale	religiosa
	direzionale	frantoio	sanitaria	altro

Caratteristiche fisiche e funzionali				
Destinazione d'uso prevalente	residenziale	scolastica	culturale	sanitaria
	religiosa	ricettiva	produttiva	rimessa
	amministrativa/direzionale	commerciale	inutilizzata	altro
Stato di conservazione	ottimo	buono	sufficiente	scarso
Numero dei prospetti	1	2	3	4

Caratteristiche degli spazi scoperti di pertinenza					
Elementi caratterizzanti	pavimentazioni	orti o giardini	attrezzature sportive	aia	altro
Elementi di pregio	recinzioni	manufatti	filari	alberi monumentali	altro
Elementi di disturbo	recinzioni	manufatti	linee elettriche	impianti tecnologici	altro

Note					

SCHEDE DELLE UNITÀ EDILIZIE

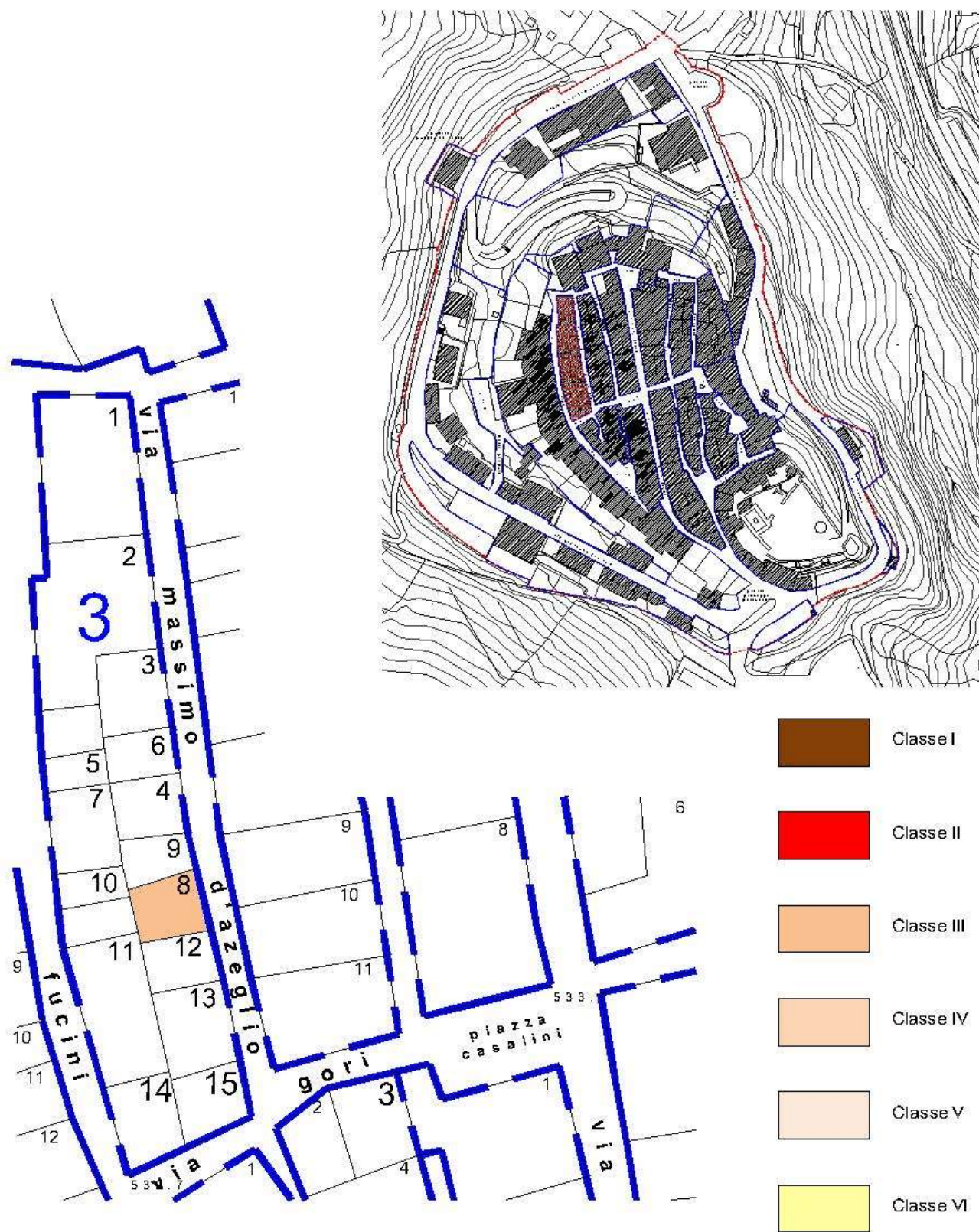
Prospetto 1		
Indirizzo	via/piazza	R. Fucini
	n. civico	35
Degrado	delle strutture	delle finiture
	delle funzioni	altro
Elementi di pregio	finiture	infissi
	decorazioni	altro
Elementi di disturbo	infissi	impianti
	rivestimenti	superfetazioni
Destinazione d'uso del piano terra		rimessa
Destinazione d'uso degli altri piani		residenziale



Contenuti normativi						
Classe di appartenenza	Classe I	Classe II	Classe III	Classe IV	Classe V	Classe VI
Prescrizioni particolari	Le eventuali modifiche alle aperture esterne del prospetto sono finalizzate esclusivamente al recupero della trama originaria. Sono fatti salvi gli interventi derivati da necessità di adeguamento a normative igienico-sanitarie o di adeguamento ai parametri illuminotecnici; in tal caso tali adeguamenti devono essere previsti in coerenza con la trama e le simmetrie delle aperture esistenti nel prospetto.					

SCHEDE DELLE UNITÀ EDILIZIE

UBICAZIONE



SCHEDE DELLE UNITÀ EDILIZIE

Identificazione				
Riferimento catastale	Foglio	23	Particella	62.1
Ubicazione	Comparto	3	Unità edilizia	8

Caratteristiche storiche e strutturali				
Vincolo ex articolo 13 D.Lgs. n.42/04			si	no
Presente nel catasto leopoldino			si	no
Tessuto storico			originario	addizioni successive
Tipologia edilizia	a schiera	in linea	a torre	d'angolo
	annesso	tabernacolo	fontana	monumento
	specialistico	palazzo/villa	chiesa	altro
Destinazione d'uso originaria	residenziale	casa e bottega	scolastica	culturale
	amministrativa	commerciale	artigianale	religiosa
	direzionale	frantoio	sanitaria	altro

Caratteristiche fisiche e funzionali				
Destinazione d'uso prevalente	residenziale	scolastica	culturale	sanitaria
	religiosa	ricettiva	produttiva	rimessa
	amministrativa/direzionale	commerciale	inutilizzata	altro
Stato di conservazione	ottimo	buono	sufficiente	scarso
Numero dei prospetti	1	2	3	4

Caratteristiche degli spazi scoperti di pertinenza					
Elementi caratterizzanti	pavimentazioni	orti o giardini	attrezzature sportive	aia	altro
Elementi di pregio	recinzioni	manufatti	filari	alberi monumentali	altro
Elementi di disturbo	recinzioni	manufatti	linee elettriche	impianti tecnologici	altro

Note					

SCHEDE DELLE UNITÀ EDILIZIE

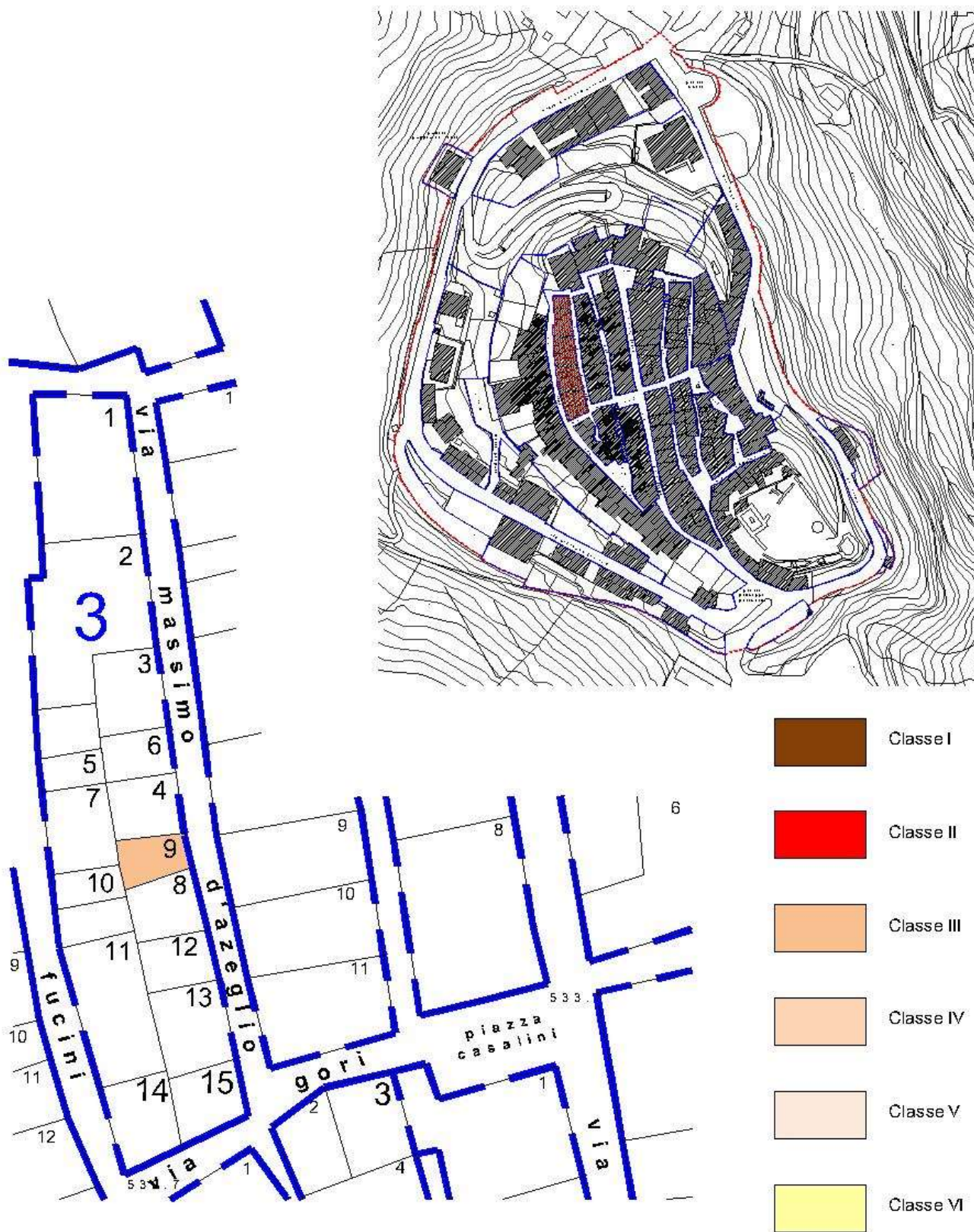
Prospetto 1			
Indirizzo	via/piazza	M. D'Azeglio	
	n. civico	54	
Degrado	delle strutture	delle finiture	
	delle funzioni	altro	
Elementi di pregio	finiture	infissi	
	decorazioni	altro	
Elementi di disturbo	infissi	impianti	
	rivestimenti	superfetazioni	
Destinazione d'uso del piano terra		rimessa	
Destinazione d'uso degli altri piani		residenziale	



Contenuti normativi						
Classe di appartenenza	Classe I	Classe II	Classe III	Classe IV	Classe V	Classe VI
Prescrizioni particolari	Sul prospetto, non sono ammesse nuove aperture esterne, né modifiche a quelle esistenti. Sono fatti salvi gli interventi derivati da necessità di adeguamento a normative igienico-sanitarie o di adeguamento ai parametri illuminotecnici; in tal caso tali adeguamenti devono essere previsti in coerenza con la trama e le simmetrie delle aperture esistenti nel prospetto.					

SCHEDE DELLE UNITÀ EDILIZIE

UBICAZIONE



SCHEDE DELLE UNITÀ EDILIZIE

Identificazione				
Riferimento catastale	Foglio	23	Particella	62.2
Ubicazione	Comparto	3	Unità edilizia	9

Caratteristiche storiche e strutturali				
Vincolo ex articolo 13 D.Lgs. n.42/04			si	no
Presente nel catasto leopoldino			si	no
Tessuto storico			originario	addizioni successive
Tipologia edilizia	a schiera	in linea	a torre	d'angolo
	annesso	tabernacolo	fontana	monumento
	specialistico	palazzo/villa	chiesa	altro
Destinazione d'uso originaria	residenziale	casa e bottega	scolastica	culturale
	amministrativa	commerciale	artigianale	religiosa
	direzionale	frantoio	sanitaria	altro

Caratteristiche fisiche e funzionali				
Destinazione d'uso prevalente	residenziale	scolastica	culturale	sanitaria
	religiosa	ricettiva	produttiva	rimessa
	amministrativa/direzionale	commerciale	inutilizzata	altro
Stato di conservazione	ottimo	buono	sufficiente	scarso
Numero dei prospetti	1	2	3	4

Caratteristiche degli spazi scoperti di pertinenza					
Elementi caratterizzanti	pavimentazioni	orti o giardini	attrezzature sportive	aia	altro
Elementi di pregio	recinzioni	manufatti	filari	alberi monumentali	altro
Elementi di disturbo	recinzioni	manufatti	linee elettriche	impianti tecnologici	altro

Note					

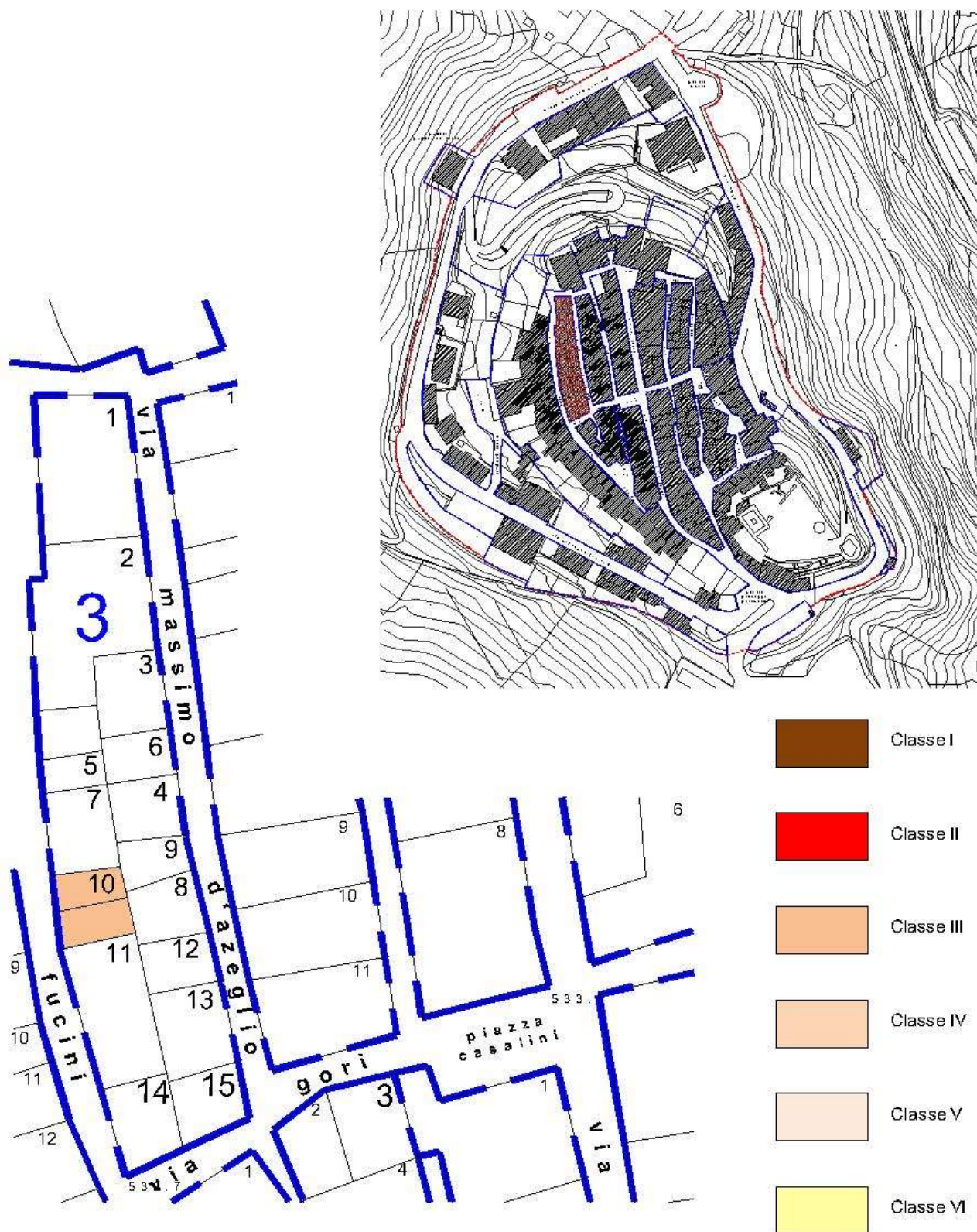
SCHEDE DELLE UNITÀ EDILIZIE

Prospetto 1			
Indirizzo	via/piazza	M. D'Azeglio	
	n. civico		
Degrado	delle strutture	delle finiture	
	delle funzioni	altro	
Elementi di pregio	finiture	infissi	
	decorazioni	altro	
Elementi di disturbo	infissi	impianti	
	rivestimenti	superfetazioni	
Destinazione d'uso del piano terra		rimessa	
Destinazione d'uso degli altri piani		residenziale	

Contenuti normativi						
Classe di appartenenza	Classe I	Classe II	Classe III	Classe IV	Classe V	Classe VI
Prescrizioni particolari	Sul prospetto, non sono ammesse nuove aperture, né modifiche a quelle esistenti. Sono fatti salvi gli interventi derivati da necessità di adeguamento a normative igienico-sanitarie o di adeguamento ai parametri illuminotecnici; in tal caso tali adeguamenti devono essere previsti in coerenza con la trama e le simmetrie delle aperture esistenti nel prospetto.					

SCHEDE DELLE UNITÀ EDILIZIE

UBICAZIONE



SCHEDE DELLE UNITÀ EDILIZIE

Identificazione				
Riferimento catastale	Foglio	23	Particella	60 - 61
Ubicazione	Comparto	3	Unità edilizia	10

Caratteristiche storiche e strutturali				
Vincolo ex articolo 13 D.Lgs. n.42/04			si	no
Presente nel catasto leopoldino			si	no
Tessuto storico			originario	addizioni successive
Tipologia edilizia	a schiera	in linea	a torre	d'angolo
	annesso	tabernacolo	fontana	monumento
	specialistico	palazzo/villa	chiesa	altro
Destinazione d'uso originaria	residenziale	casa e bottega	scolastica	culturale
	amministrativa	commerciale	artigianale	religiosa
	direzionale	frantoio	sanitaria	altro

Caratteristiche fisiche e funzionali				
Destinazione d'uso prevalente	residenziale	scolastica	culturale	sanitaria
	religiosa	ricettiva	produttiva	rimessa
	amministrativa/direzionale	commerciale	inutilizzata	altro
Stato di conservazione	ottimo	buono	sufficiente	scarso
Numero dei prospetti	1	2	3	4

Caratteristiche degli spazi scoperti di pertinenza					
Elementi caratterizzanti	pavimentazioni	orti o giardini	attrezzature sportive	aia	altro
Elementi di pregio	recinzioni	manufatti	filari	alberi monumentali	altro
Elementi di disturbo	recinzioni	manufatti	linee elettriche	impianti tecnologici	altro

Note					

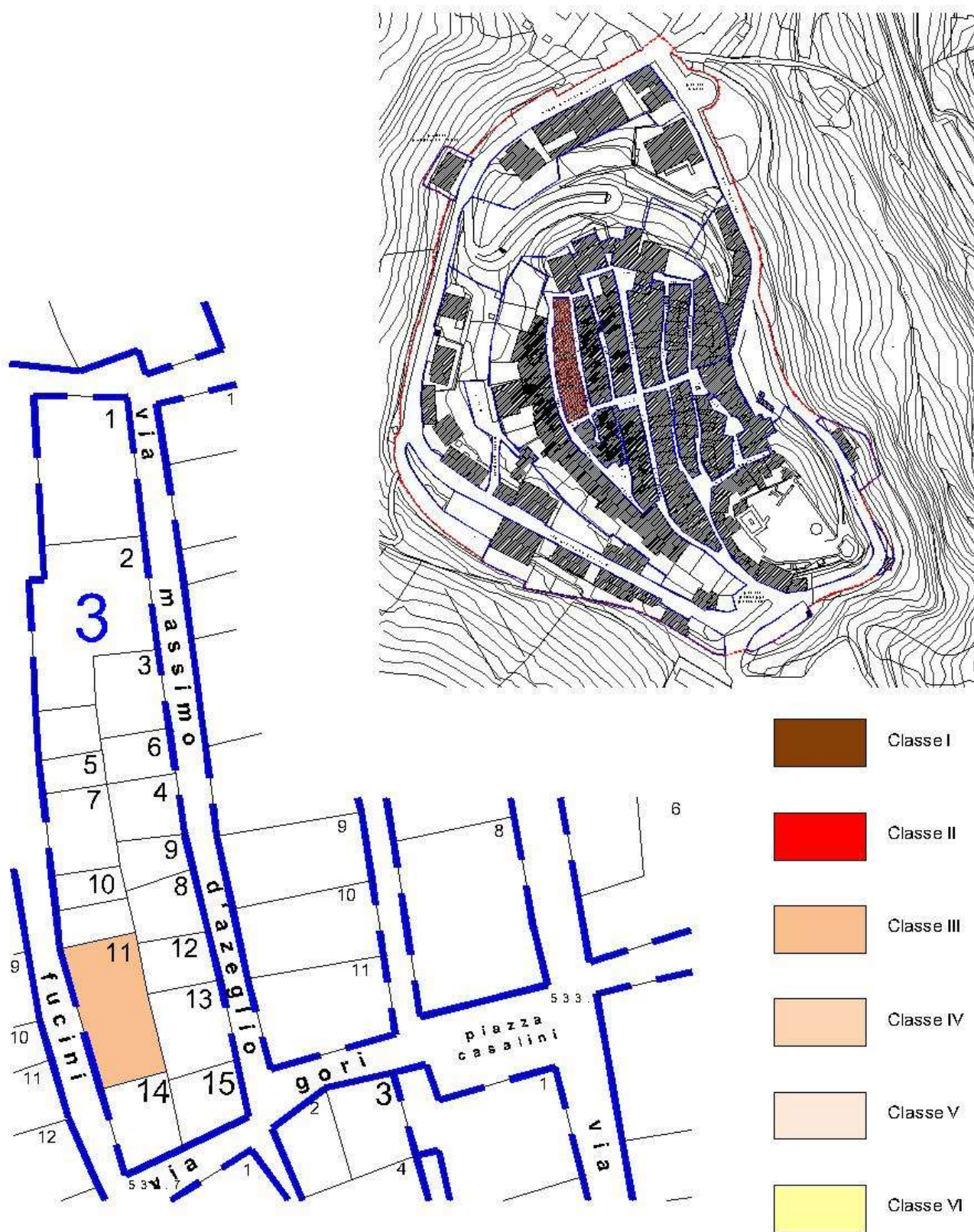
SCHEDA DELLE UNITÀ EDILIZIE

Prospetto 1			
Indirizzo	via/piazza	R. Fucini	
	n. civico	32	
Degrado	delle strutture	delle finiture	
	delle funzioni	altro	
Elementi di pregio	finiture	infissi	
	decorazioni	altro	
Elementi di disturbo	infissi	impianti	
	rivestimenti	superfettazioni	
Destinazione d'uso del piano terra		rimessa	
Destinazione d'uso degli altri piani		residenziale	

Contenuti normativi						
Classe di appartenenza	Classe I	Classe II	Classe III	Classe IV	Classe V	Classe VI
Prescrizioni particolari	nessuna					

SCHEDE DELLE UNITÀ EDILIZIE

UBICAZIONE



SCHEDE DELLE UNITÀ EDILIZIE

Identificazione				
Riferimento catastale	Foglio	23	Particella	63
Ubicazione	Comparto	3	Unità edilizia	11

Caratteristiche storiche e strutturali				
Vincolo ex articolo 13 D.Lgs. n.42/04			si	no
Presente nel catasto leopoldino			si	no
Tessuto storico			originario	addizioni successive
Tipologia edilizia	a schiera	in linea	a torre	d'angolo
	annesso	tabernacolo	fontana	monumento
	specialistico	palazzo/villa	chiesa	altro
Destinazione d'uso originaria	residenziale	casa e bottega	scolastica	culturale
	amministrativa	commerciale	artigianale	religiosa
	direzionale	frantoio	sanitaria	altro

Caratteristiche fisiche e funzionali				
Destinazione d'uso prevalente	residenziale	scolastica	culturale	sanitaria
	religiosa	ricettiva	produttiva	rimessa
	amministrativa/direzionale	commerciale	inutilizzata	altro
Stato di conservazione	ottimo	buono	sufficiente	scarso
Numero dei prospetti	1	2	3	4

Caratteristiche degli spazi scoperti di pertinenza					
Elementi caratterizzanti	pavimentazioni	orti o giardini	attrezzature sportive	aia	altro
Elementi di pregio	recinzioni	manufatti	filari	alberi monumentali	altro
Elementi di disturbo	recinzioni	manufatti	linee elettriche	impianti tecnologici	altro

Note					

SCHEDE DELLE UNITÀ EDILIZIE







Prospetto 1			
Indirizzo	via/piazza	R. Fucini	
	n. civico	61	
Degrado	delle strutture	delle finiture	
	delle funzioni	altro	
Elementi di pregio	finiture	infissi	
	decorazioni	altro	
Elementi di disturbo	infissi	impianti	
	rivestimenti	superfetazioni	
Destinazione d'uso del piano terra		rimessa	
Destinazione d'uso degli altri piani		residenziale	

Contenuti normativi						
Classe di appartenenza	Classe I	Classe II	Classe III	Classe IV	Classe V	Classe VI
Prescrizioni particolari	Le eventuali modifiche alle aperture esterne del prospetto sono finalizzate esclusivamente al recupero della trama originaria. Sono fatti salvi gli interventi derivati da necessità di adeguamento a normative igienico-sanitarie o di adeguamento ai parametri illuminotecnici; in tal caso tali adeguamenti devono essere previsti in coerenza con la trama e le simmetrie delle aperture esistenti nel prospetto.					

SCHEDE DELLE UNITÀ EDILIZIE

UBICAZIONE



	Classe I
	Classe II
	Classe III
	Classe IV
	Classe V
	Classe VI

SCHEDE DELLE UNITÀ EDILIZIE

Identificazione				
Riferimento catastale	Foglio	23	Particella	64
Ubicazione	Comparto	3	Unità edilizia	12

Caratteristiche storiche e strutturali				
Vincolo ex articolo 13 D.Lgs. n.42/04			si	no
Presente nel catasto leopoldino			si	no
Tessuto storico			originario	addizioni successive
Tipologia edilizia	a schiera	in linea	a torre	d'angolo
	annesso	tabernacolo	fontana	monumento
	specialistico	palazzo/villa	chiesa	altro
Destinazione d'uso originaria	residenziale	casa e bottega	scolastica	culturale
	amministrativa	commerciale	artigianale	religiosa
	direzionale	frantoio	sanitaria	altro

Caratteristiche fisiche e funzionali				
Destinazione d'uso prevalente	residenziale	scolastica	culturale	sanitaria
	religiosa	ricettiva	produttiva	rimessa
	amministrativa/direzionale	commerciale	inutilizzata	altro
Stato di conservazione	ottimo	buono	sufficiente	scarso
Numero dei prospetti	1	2	3	4

Caratteristiche degli spazi scoperti di pertinenza					
Elementi caratterizzanti	pavimentazioni	orti o giardini	attrezzature sportive	aia	altro
Elementi di pregio	recinzioni	manufatti	filari	alberi monumentali	altro
Elementi di disturbo	recinzioni	manufatti	linee elettriche	impianti tecnologici	altro

Note					

SCHEDE DELLE UNITÀ EDILIZIE

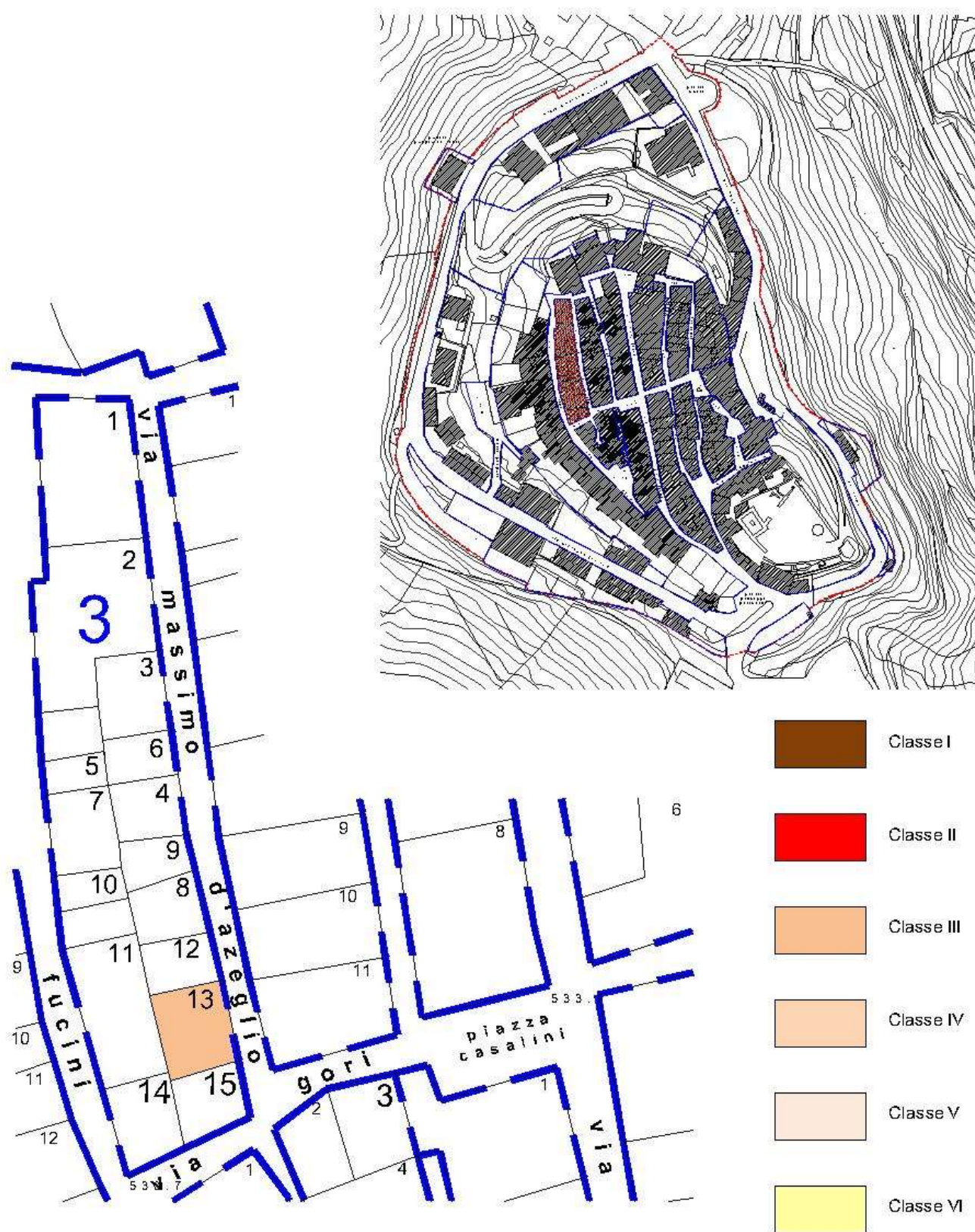
Prospetto 1			
Indirizzo	via/piazza	M. D'Azeglio	
	n. civico	62	
Degrado	delle strutture	delle finiture	
	delle funzioni	altro	
Elementi di pregio	finiture	infissi	
	decorazioni	altro	
Elementi di disturbo	infissi	impianti	
	rivestimenti	superfetazioni	
Destinazione d'uso del piano terra		residenziale	
Destinazione d'uso degli altri piani		residenziale	



Contenuti normativi						
Classe di appartenenza	Classe I	Classe II	Classe III	Classe IV	Classe V	Classe VI
Prescrizioni particolari	nessuna					

SCHEDE DELLE UNITÀ EDILIZIE

UBICAZIONE



SCHEDE DELLE UNITÀ EDILIZIE

Identificazione				
Riferimento catastale	Foglio	23	Particella	66
Ubicazione	Comparto	3	Unità edilizia	13

Caratteristiche storiche e strutturali				
Vincolo ex articolo 13 D.Lgs. n.42/04			si	no
Presente nel catasto leopoldino			si	no
Tessuto storico			originario	addizioni successive
Tipologia edilizia	a schiera	in linea	a torre	d'angolo
	annesso	tabernacolo	fontana	monumento
	specialistico	palazzo/villa	chiesa	altro
Destinazione d'uso originaria	residenziale	casa e bottega	scolastica	culturale
	amministrativa	commerciale	artigianale	religiosa
	direzionale	frantoio	sanitaria	altro

Caratteristiche fisiche e funzionali				
Destinazione d'uso prevalente	residenziale	scolastica	culturale	sanitaria
	religiosa	ricettiva	produttiva	rimessa
	amministrativa/direzionale	commerciale	inutilizzata	altro
Stato di conservazione	ottimo	buono	sufficiente	scarso
Numero dei prospetti	1	2	3	4

Caratteristiche degli spazi scoperti di pertinenza					
Elementi caratterizzanti	pavimentazioni	orti o giardini	attrezzature sportive	aia	altro
Elementi di pregio	recinzioni	manufatti	filari	alberi monumentali	altro
Elementi di disturbo	recinzioni	manufatti	linee elettriche	impianti tecnologici	altro

Note					

SCHEDE DELLE UNITÀ EDILIZIE

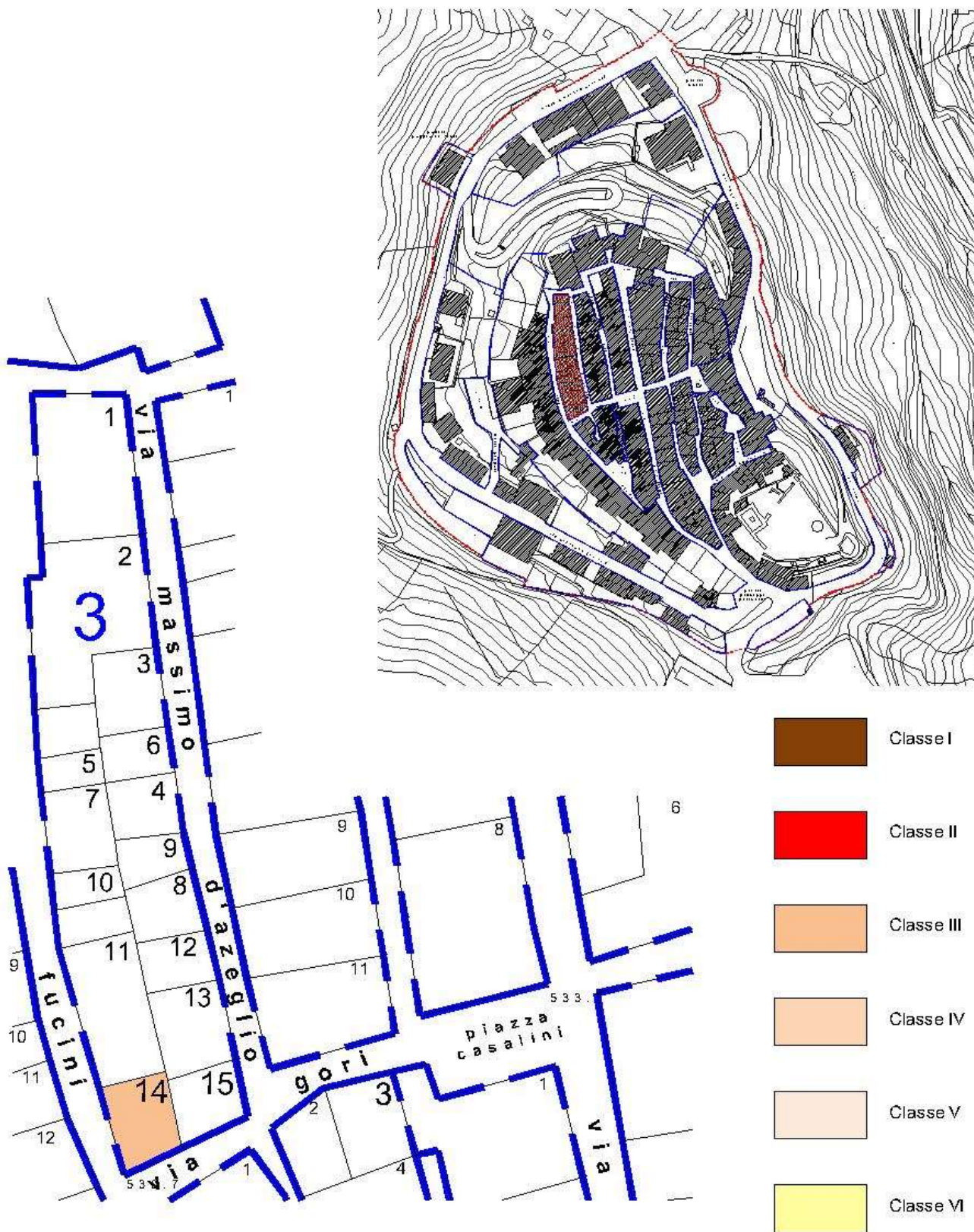
Prospetto 1			
Indirizzo	via/piazza	M. D'Azeglio	
	n. civico	66	
Degrado	delle strutture	delle finiture	
	delle funzioni	altro	
Elementi di pregio	finiture	infissi	
	decorazioni	altro	
Elementi di disturbo	infissi	impianti	
	rivestimenti	superfetazioni	
Destinazione d'uso del piano terra		rimessa	
Destinazione d'uso degli altri piani		residenziale	



Contenuti normativi						
Classe di appartenenza	Classe I	Classe II	Classe III	Classe IV	Classe V	Classe VI
Prescrizioni particolari	Le eventuali modifiche alle aperture esterne del prospetto sono finalizzate esclusivamente al recupero della trama originaria. Sono fatti salvi gli interventi derivati da necessità di adeguamento a normative igienico-sanitarie o di adeguamento ai parametri illuminotecnici; in tal caso tali adeguamenti devono essere previsti in coerenza con la trama e le simmetrie delle aperture esistenti nel prospetto.					

SCHEDE DELLE UNITÀ EDILIZIE

UBICAZIONE



SCHEDE DELLE UNITÀ EDILIZIE

Identificazione				
Riferimento catastale	Foglio	23	Particella	67
Ubicazione	Comparto	3	Unità edilizia	14

Caratteristiche storiche e strutturali				
Vincolo ex articolo 13 D.Lgs. n.42/04			si	no
Presente nel catasto leopoldino			si	no
Tessuto storico			originario	addizioni successive
Tipologia edilizia	a schiera	in linea	a torre	d'angolo
	annesso	tabernacolo	fontana	monumento
	specialistico	palazzo/villa	chiesa	altro
Destinazione d'uso originaria	residenziale	casa e bottega	scolastica	culturale
	amministrativa	commerciale	artigianale	religiosa
	direzionale	frantoio	sanitaria	altro

Caratteristiche fisiche e funzionali				
Destinazione d'uso prevalente	residenziale	scolastica	culturale	sanitaria
	religiosa	ricettiva	produttiva	rimessa
	amministrativa/direzionale	commerciale	inutilizzata	altro
Stato di conservazione	ottimo	buono	sufficiente	scarso
Numero dei prospetti	1	2	3	4

Caratteristiche degli spazi scoperti di pertinenza					
Elementi caratterizzanti	pavimentazioni	orti o giardini	attrezzature sportive	aia	altro
Elementi di pregio	recinzioni	manufatti	filari	alberi monumentali	altro
Elementi di disturbo	recinzioni	manufatti	linee elettriche	impianti tecnologici	altro

Note					

SCHEDE DELLE UNITÀ EDILIZIE

Prospetto 1		
Indirizzo	via/piazza	R. Fucini
	n. civico	
Degrado	delle strutture	delle finiture
	delle funzioni	altro
Elementi di pregio	finiture	infissi
	decorazioni	altro
Elementi di disturbo	infissi	impianti
	rivestimenti	superfetazioni
Destinazione d'uso del piano terra		rimessa
Destinazione d'uso degli altri piani		residenziale



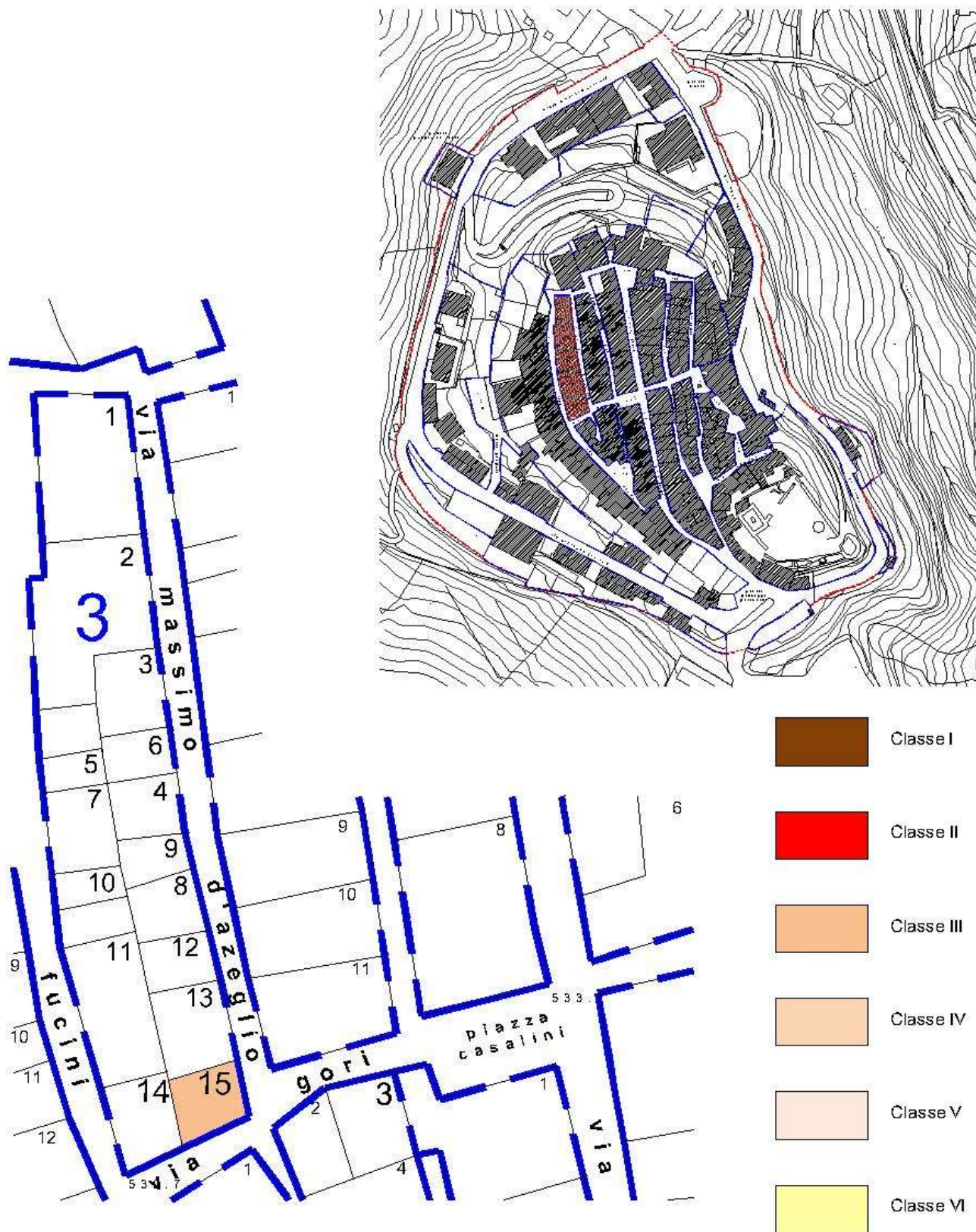
Prospetto 2		
Indirizzo	via/piazza	P. Gori
	n. civico	
Degrado	delle strutture	delle finiture
	delle funzioni	altro
Elementi di pregio	finiture	infissi
	decorazioni	altro
Elementi di disturbo	infissi	impianti
	rivestimenti	superfetazioni
Destinazione d'uso del piano terra		rimessa
Destinazione d'uso degli altri piani		residenziale



Contenuti normativi						
Classe di appartenenza	Classe I	Classe II	Classe III	Classe IV	Classe V	Classe VI
Prescrizioni particolari	Le eventuali modifiche alle aperture esterne dei prospetti 1e 2 sono finalizzate esclusivamente al recupero della trama originaria. Sono fatti salvi gli interventi derivati da necessità di adeguamento a normative igienico-sanitarie o di adeguamento ai parametri illuminotecnici; in tal caso tali adeguamenti devono essere previsti in coerenza con la trama e le simmetrie delle aperture esistenti nel prospetto.					

SCHEDE DELLE UNITÀ EDILIZIE

UBICAZIONE



SCHEDE DELLE UNITÀ EDILIZIE

Identificazione				
Riferimento catastale	Foglio	23	Particella	68
Ubicazione	Comparto	3	Unità edilizia	15

Caratteristiche storiche e strutturali				
Vincolo ex articolo 13 D.Lgs. n.42/04			si	no
Presente nel catasto leopoldino			si	no
Tessuto storico			originario	addizioni successive
Tipologia edilizia	a schiera	in linea	a torre	d'angolo
	annesso	tabernacolo	fontana	monumento
	specialistico	palazzo/villa	chiesa	altro
Destinazione d'uso originaria	residenziale	casa e bottega	scolastica	culturale
	amministrativa	commerciale	artigianale	religiosa
	direzionale	frantoio	sanitaria	altro

Caratteristiche fisiche e funzionali				
Destinazione d'uso prevalente	residenziale	scolastica	culturale	sanitaria
	religiosa	ricettiva	produttiva	rimessa
	amministrativa/direzionale	commerciale	inutilizzata	altro
Stato di conservazione	ottimo	buono	sufficiente	scarso
Numero dei prospetti	1	2	3	4

Caratteristiche degli spazi scoperti di pertinenza					
Elementi caratterizzanti	pavimentazioni	orti o giardini	attrezzature sportive	aia	altro
Elementi di pregio	recinzioni	manufatti	filari	alberi monumentali	altro
Elementi di disturbo	recinzioni	manufatti	linee elettriche	impianti tecnologici	altro


Note					

SCHEDE DELLE UNITÀ EDILIZIE

Prospetto 1		
Indirizzo	via/piazza	M. D'Azeglio
	n. civico	72
Degrado	delle strutture	delle finiture
	delle funzioni	altro
Elementi di pregio	finiture	infissi
	decorazioni	altro
Elementi di disturbo	infissi	impianti
	rivestimenti	superfetazioni
Destinazione d'uso del piano terra		rimessa
Destinazione d'uso degli altri piani		residenziale



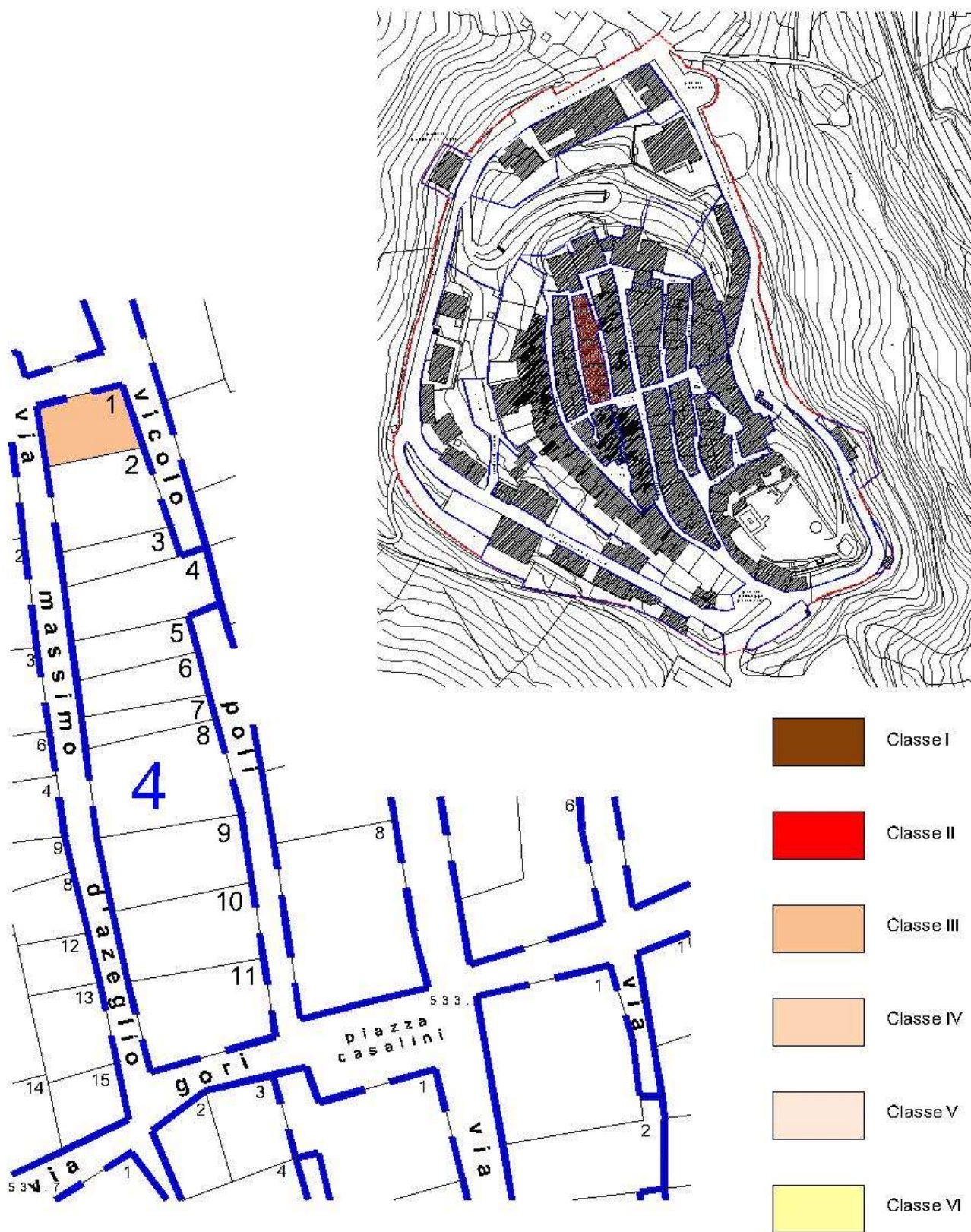
Prospetto 2		
Indirizzo	via/piazza	P. Gori
	n. civico	
Degrado	delle strutture	delle finiture
	delle funzioni	altro
Elementi di pregio	finiture	infissi
	decorazioni	altro
Elementi di disturbo	infissi	impianti
	rivestimenti	superfetazioni
Destinazione d'uso del piano terra		rimessa
Destinazione d'uso degli altri piani		residenziale



Contenuti normativi						
Classe di appartenenza	Classe I	Classe II	Classe III	Classe IV	Classe V	Classe VI
Prescrizioni particolari	Le eventuali modifiche alle aperture esterne del prospetto 1 sono finalizzate esclusivamente al recupero della trama originaria. Sul prospetto 2, non sono ammesse nuove aperture esterne, né modifiche a quelle esistenti. Sono fatti salvi gli interventi derivati da necessità di adeguamento a normative igienico-sanitarie o di adeguamento ai parametri illuminotecnici; in tal caso tali adeguamenti devono essere previsti in coerenza con la trama e le simmetrie delle aperture esistenti nel prospetto.					

SCHEDE DELLE UNITÀ EDILIZIE

UBICAZIONE



SCHEDE DELLE UNITÀ EDILIZIE

Identificazione				
Riferimento catastale	Foglio	23	Particella	69
Ubicazione	Comparto	4	Unità edilizia	1

Caratteristiche storiche e strutturali				
Vincolo ex articolo 13 D.Lgs. n.42/04			si	no
Presente nel catasto leopoldino			si	no
Tessuto storico			originario	addizioni successive
Tipologia edilizia	a schiera	in linea	a torre	d'angolo
	annesso	tabernacolo	fontana	monumento
	specialistico	palazzo/villa	chiesa	altro
Destinazione d'uso originaria	residenziale	casa e bottega	scolastica	culturale
	amministrativa	commerciale	artigianale	religiosa
	direzionale	frantoio	sanitaria	altro

Caratteristiche fisiche e funzionali				
Destinazione d'uso prevalente	residenziale	scolastica	culturale	sanitaria
	religiosa	ricettiva	produttiva	rimessa
	amministrativa/direzionale	commerciale	inutilizzata	altro
Stato di conservazione	ottimo	buono	sufficiente	scarso
Numero dei prospetti	1	2	3	4

Caratteristiche degli spazi scoperti di pertinenza					
Elementi caratterizzanti	pavimentazioni	orti o giardini	attrezzature sportive	aia	altro
Elementi di pregio	recinzioni	manufatti	filari	alberi monumentali	altro
Elementi di disturbo	recinzioni	manufatti	linee elettriche	impianti tecnologici	altro


Note					

SCHEDE DELLE UNITÀ EDILIZIE

Prospetto 1			
Indirizzo	via/piazza	Poli	
	n. civico	57 - 59	
Degrado	delle strutture	delle finiture	
	delle funzioni	altro	
Elementi di pregio	finiture	infissi	
	decorazioni	altro	
Elementi di disturbo	infissi	impianti	
	rivestimenti	superfetazioni	
Destinazione d'uso del piano terra		residenziale	
Destinazione d'uso degli altri piani		residenziale	

Prospetto 2			
Indirizzo	via/piazza	M. D'Azeglio	
	n. civico	38	
Degrado	delle strutture	delle finiture	
	delle funzioni	altro	
Elementi di pregio	finiture	infissi	
	decorazioni	altro	
Elementi di disturbo	infissi	impianti	
	rivestimenti	superfetazioni	
Destinazione d'uso del piano terra		rimessa	
Destinazione d'uso degli altri piani		residenziale	

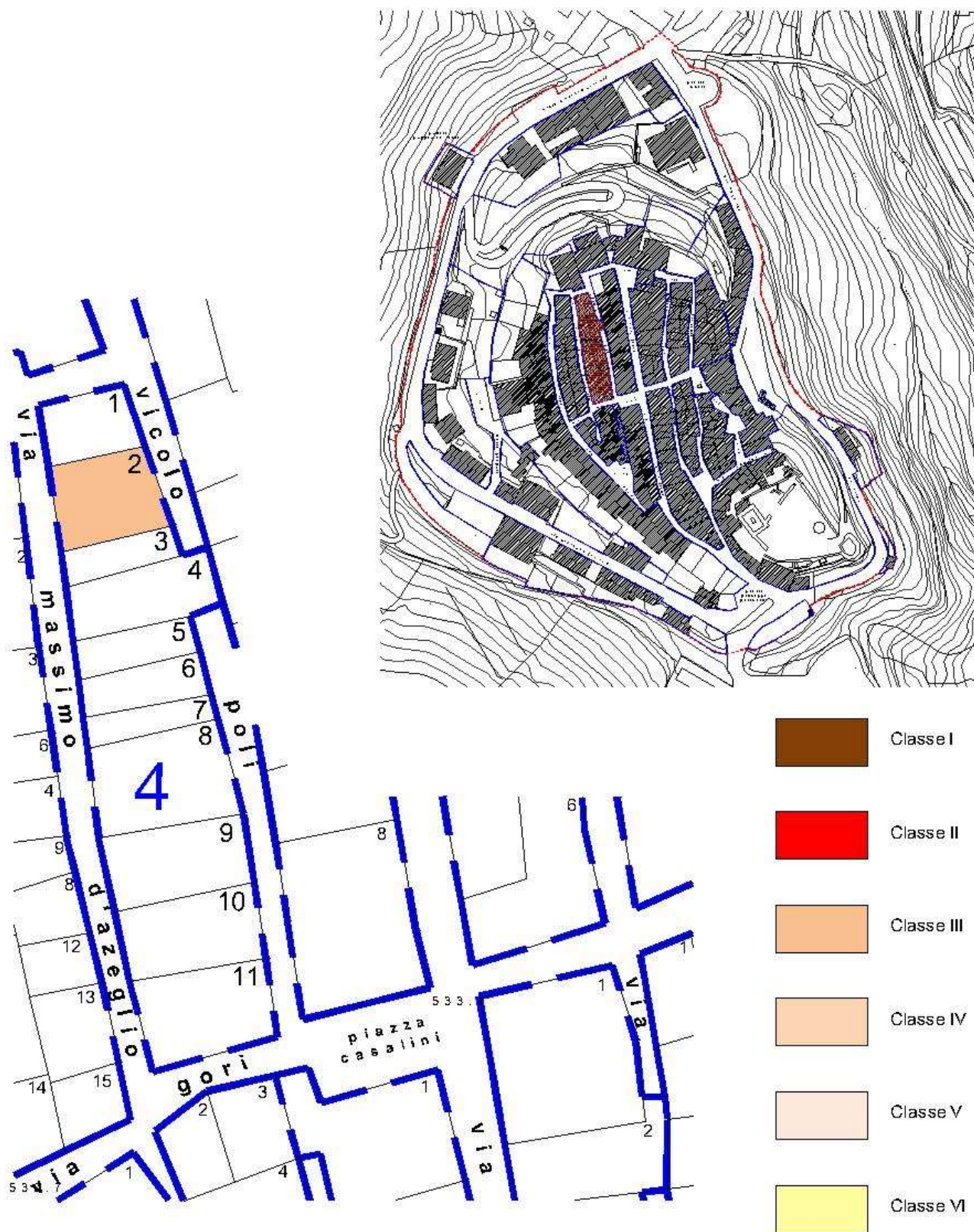
SCHEDE DELLE UNITÀ EDILIZIE

Prospetto 3			
Indirizzo	via/piazza	M. D'Azeglio	
	n. civico		
Degrado	delle strutture	delle finiture	
	delle funzioni	altro	
Elementi di pregio	finiture	infissi	
	decorazioni	altro	
Elementi di disturbo	infissi	impianti	
	rivestimenti	superfetazioni	
Destinazione d'uso del piano terra		rimessa	
Destinazione d'uso degli altri piani		residenziale	

Contenuti normativi						
Classe di appartenenza	Classe I	Classe II	Classe III	Classe IV	Classe V	Classe VI
Prescrizioni particolari	Le eventuali modifiche alle aperture esterne dei prospetti 2 e 3 sono finalizzate esclusivamente al recupero della trama originaria. Sono fatti salvi gli interventi derivati da necessità di adeguamento a normative igienico-sanitarie o di adeguamento ai parametri illuminotecnici; in tal caso tali adeguamenti devono essere previsti in coerenza con la trama e le simmetrie delle aperture esistenti nel prospetto.					

SCHEDE DELLE UNITÀ EDILIZIE

UBICAZIONE



SCHEDE DELLE UNITÀ EDILIZIE

Identificazione				
Riferimento catastale	Foglio	23	Particella	70
Ubicazione	Comparto	4	Unità edilizia	2


Caratteristiche storiche e strutturali				
Vincolo ex articolo 13 D.Lgs. n.42/04			si	no
Presente nel catasto leopoldino			si	no
Tessuto storico			originario	addizioni successive
Tipologia edilizia	a schiera	in linea	a torre	d'angolo
	annesso	tabernacolo	fontana	monumento
	specialistico	palazzo/villa	chiesa	altro
Destinazione d'uso originaria	residenziale	casa e bottega	scolastica	culturale
	amministrativa	commerciale	artigianale	religiosa
	direzionale	frantoio	sanitaria	altro


Caratteristiche fisiche e funzionali				
Destinazione d'uso prevalente	residenziale	scolastica	culturale	sanitaria
	religiosa	ricettiva	produttiva	rimessa
	amministrativa/direzionale	commerciale	inutilizzata	altro
Stato di conservazione	ottimo	buono	sufficiente	scarso
Numero dei prospetti	1	2	3	4

Caratteristiche degli spazi scoperti di pertinenza					
Elementi caratterizzanti	pavimentazioni	orti o giardini	attrezzature sportive	aia	altro
Elementi di pregio	recinzioni	manufatti	filari	alberi monumentali	altro
Elementi di disturbo	recinzioni	manufatti	linee elettriche	impianti tecnologici	altro

Note					

SCHEDE DELLE UNITÀ EDILIZIE

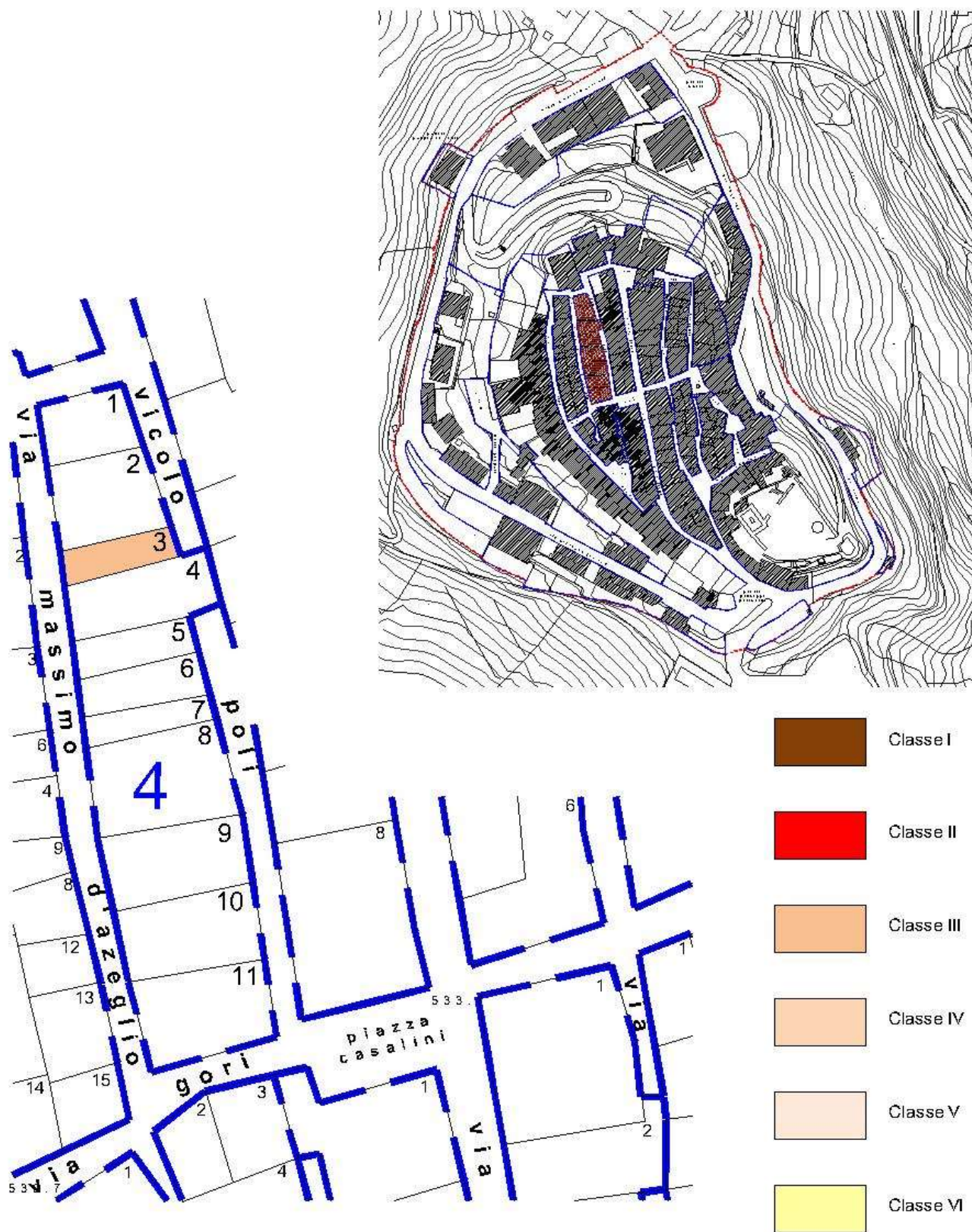
Prospetto 1			
Indirizzo	via/piazza	Poli	
	n. civico	55	
Degrado	delle strutture	delle finiture	
	delle funzioni	altro	
Elementi di pregio	finiture	infissi	
	decorazioni	altro	
Elementi di disturbo	infissi	impianti	
	rivestimenti	superfetazioni	
Destinazione d'uso del piano terra		rimessa	
Destinazione d'uso degli altri piani		residenziale	

Prospetto 2			
Indirizzo	via/piazza	M. D'Azeglio	
	n. civico		
Degrado	delle strutture	delle finiture	
	delle funzioni	altro	
Elementi di pregio	finiture	infissi	
	decorazioni	altro	
Elementi di disturbo	infissi	impianti	
	rivestimenti	superfetazioni	
Destinazione d'uso del piano terra		rimessa	
Destinazione d'uso degli altri piani		residenziale	

Contenuti normativi						
Classe di appartenenza	Classe I	Classe II	Classe III	Classe IV	Classe V	Classe VI
Prescrizioni particolari	Le eventuali modifiche alle aperture esterne dei prospetti sono finalizzate esclusivamente al recupero della trama originaria. Sono fatti salvi gli interventi derivati da necessità di adeguamento a normative igienico-sanitarie o di adeguamento ai parametri illuminotecnici; in tal caso tali adeguamenti devono essere previsti in coerenza con la trama e le simmetrie delle aperture esistenti nel prospetto.					

SCHEDE DELLE UNITÀ EDILIZIE

UBICAZIONE



SCHEDE DELLE UNITÀ EDILIZIE

Identificazione				
Riferimento catastale	Foglio	23	Particella	71
Ubicazione	Comparto	4	Unità edilizia	3

Caratteristiche storiche e strutturali				
Vincolo ex articolo 13 D.Lgs. n.42/04			si	no
Presente nel catasto leopoldino			si	no
Tessuto storico			originario	addizioni successive
Tipologia edilizia	a schiera	in linea	a torre	d'angolo
	annesso	tabernacolo	fontana	monumento
	specialistico	palazzo/villa	chiesa	altro
Destinazione d'uso originaria	residenziale	casa e bottega	scolastica	culturale
	amministrativa	commerciale	artigianale	religiosa
	direzionale	frantoio	sanitaria	altro


Caratteristiche fisiche e funzionali				
Destinazione d'uso prevalente	residenziale	scolastica	culturale	sanitaria
	religiosa	ricettiva	produttiva	rimessa
	amministrativa/direzionale	commerciale	inutilizzata	altro
Stato di conservazione	ottimo	buono	sufficiente	scarso
Numero dei prospetti	1	2	3	4

Caratteristiche degli spazi scoperti di pertinenza					
Elementi caratterizzanti	pavimentazioni	orti o giardini	attrezzature sportive	aia	altro
Elementi di pregio	recinzioni	manufatti	filari	alberi monumentali	altro
Elementi di disturbo	recinzioni	manufatti	linee elettriche	impianti tecnologici	altro

Note					

SCHEDE DELLE UNITÀ EDILIZIE

Prospetto 1			
Indirizzo	via/piazza	Poli	
	n. civico	47	
Degrado	delle strutture	delle finiture	
	delle funzioni	altro	
Elementi di pregio	finiture	infissi	
	decorazioni	altro	
Elementi di disturbo	infissi	impianti	
	rivestimenti	superfetazioni	
Destinazione d'uso del piano terra		residenziale	
Destinazione d'uso degli altri piani		residenziale	



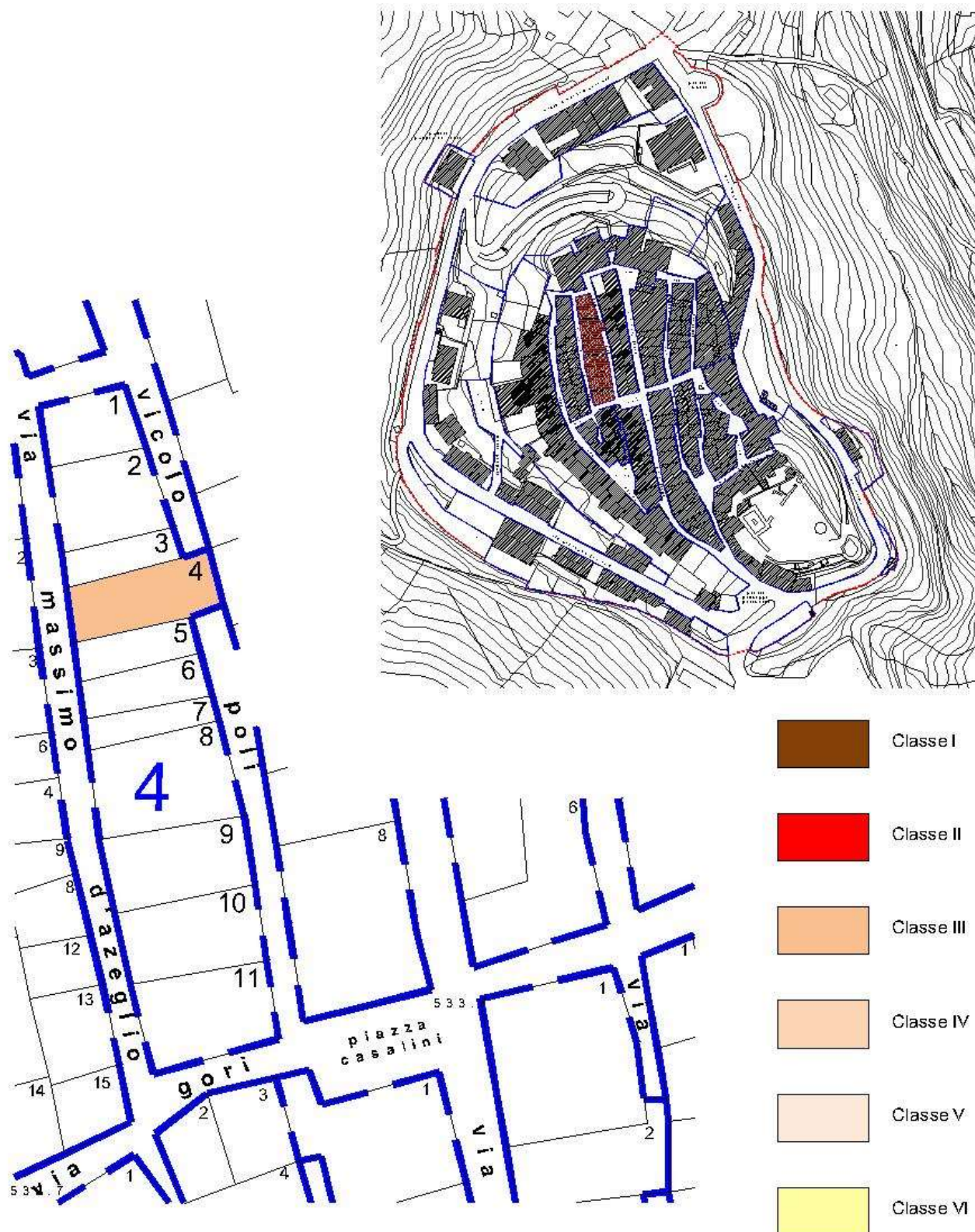
Prospetto 2			
Indirizzo	via/piazza	M. D'Azeglio	
	n. civico		
Degrado	delle strutture	delle finiture	
	delle funzioni	altro	
Elementi di pregio	finiture	infissi	
	decorazioni	altro	
Elementi di disturbo	infissi	impianti	
	rivestimenti	superfetazioni	
Destinazione d'uso del piano terra		rimessa	
Destinazione d'uso degli altri piani		residenziale	



Contenuti normativi						
Classe di appartenenza	Classe I	Classe II	Classe III	Classe IV	Classe V	Classe VI
Prescrizioni particolari	Sui prospetti, non sono ammesse nuove aperture esterne, né modifiche a quelle esistenti. Sono fatti salvi gli interventi derivati da necessità di adeguamento a normative igienico-sanitarie o di adeguamento ai parametri illuminotecnici; in tal caso tali adeguamenti devono essere previsti in coerenza con la trama e le simmetrie delle aperture esistenti nel prospetto.					

SCHEDE DELLE UNITÀ EDILIZIE

UBICAZIONE



SCHEDE DELLE UNITÀ EDILIZIE

Identificazione				
Riferimento catastale	Foglio	23	Particella	72
Ubicazione	Comparto	4	Unità edilizia	4

Caratteristiche storiche e strutturali				
Vincolo ex articolo 13 D.Lgs. n.42/04			si	no
Presente nel catasto leopoldino			si	no
Tessuto storico			originario	addizioni successive
Tipologia edilizia	a schiera	in linea	a torre	d'angolo
	annesso	tabernacolo	fontana	monumento
	specialistico	palazzo/villa	chiesa	altro
Destinazione d'uso originaria	residenziale	casa e bottega	scolastica	culturale
	amministrativa	commerciale	artigianale	religiosa
	direzionale	frantoio	sanitaria	altro

Caratteristiche fisiche e funzionali				
Destinazione d'uso prevalente	residenziale	scolastica	culturale	sanitaria
	religiosa	ricettiva	produttiva	rimessa
	amministrativa/direzionale	commerciale	inutilizzata	altro
Stato di conservazione	ottimo	buono	sufficiente	scarso
Numero dei prospetti	1	2	3	4

Caratteristiche degli spazi scoperti di pertinenza					
Elementi caratterizzanti	pavimentazioni	orti o giardini	attrezzature sportive	aia	altro
Elementi di pregio	recinzioni	manufatti	filari	alberi monumentali	altro
Elementi di disturbo	recinzioni	manufatti	linee elettriche	impianti tecnologici	altro


Note					

SCHEDE DELLE UNITÀ EDILIZIE

Prospetto 1			
Indirizzo	via/piazza	Poli	
	n. civico	41	
Degrado	delle strutture	delle finiture	
	delle funzioni	altro	
Elementi di pregio	finiture	infissi	
	decorazioni	altro	
Elementi di disturbo	infissi	impianti	
	rivestimenti	superfetazioni	
Destinazione d'uso del piano terra		residenziale	
Destinazione d'uso degli altri piani		residenziale	



Prospetto 2			
Indirizzo	via/piazza	Poli	
	n. civico		
Degrado	delle strutture	delle finiture	
	delle funzioni	altro	
Elementi di pregio	finiture	infissi	
	decorazioni	altro	
Elementi di disturbo	infissi	impianti	
	rivestimenti	superfetazioni	
Destinazione d'uso del piano terra		residenziale	
Destinazione d'uso degli altri piani		residenziale	



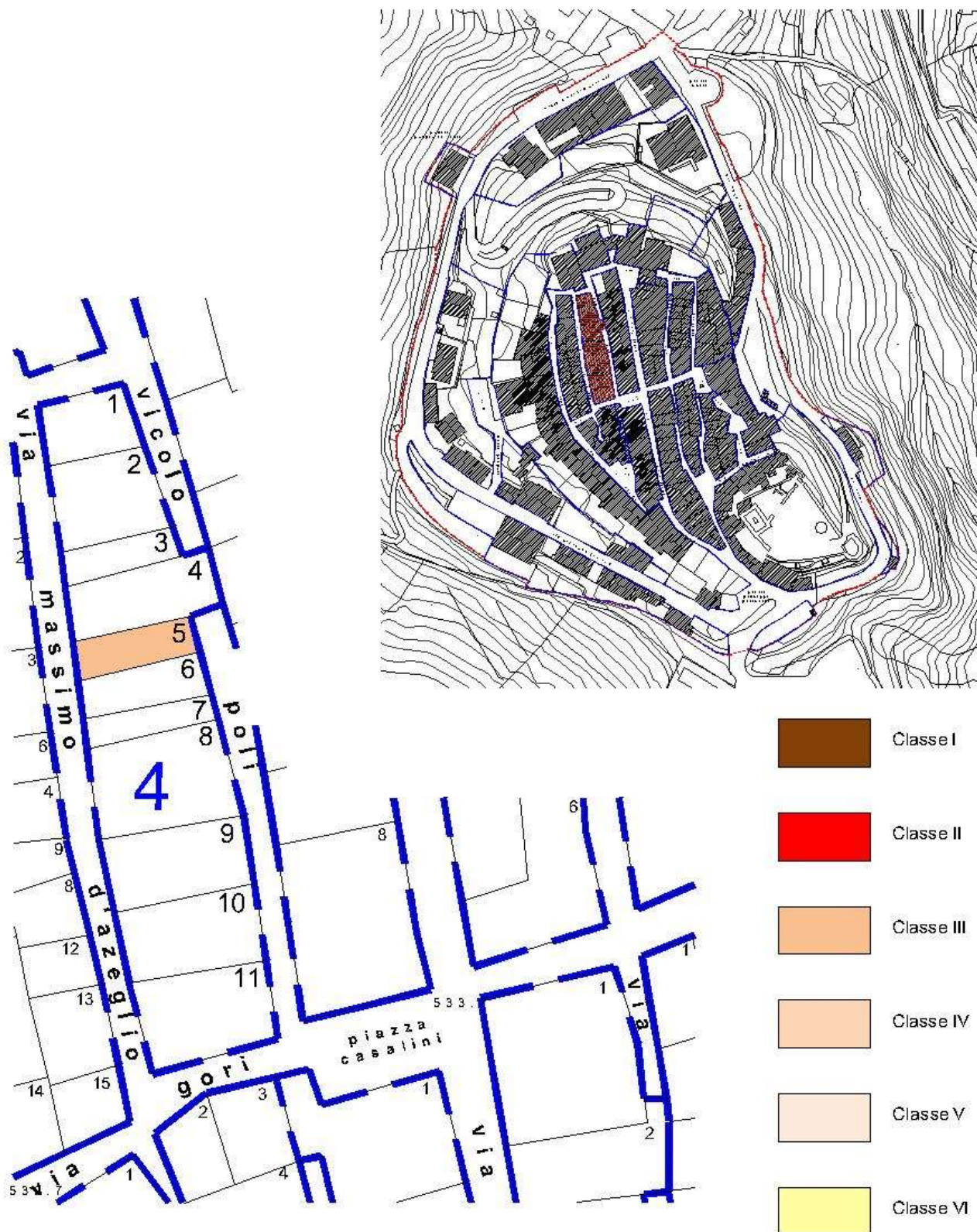
SCHEDE DELLE UNITÀ EDILIZIE

Prospetto 3			
Indirizzo	via/piazza	M. D'Azeglio	
	n. civico		
Degrado	delle strutture	delle finiture	
	delle funzioni	altro	
Elementi di pregio	finiture	infissi	
	decorazioni	altro	
Elementi di disturbo	infissi	impianti	
	rivestimenti	superfetazioni	
Destinazione d'uso del piano terra		rimessa	
Destinazione d'uso degli altri piani		residenziale	

Contenuti normativi						
Classe di appartenenza	Classe I	Classe II	Classe III	Classe IV	Classe V	Classe VI
Prescrizioni particolari	Sui prospetti 2 e 3, non sono ammesse nuove aperture esterne, né modifiche a quelle esistenti. Sono fatti salvi gli interventi derivati da necessità di adeguamento a normative igienico-sanitarie o di adeguamento ai parametri illuminotecnici; in tal caso tali adeguamenti devono essere previsti in coerenza con la trama e le simmetrie delle aperture esistenti nel prospetto.					

SCHEDE DELLE UNITÀ EDILIZIE

UBICAZIONE



SCHEDE DELLE UNITÀ EDILIZIE

Identificazione				
Riferimento catastale	Foglio	23	Particella	73
Ubicazione	Comparto	4	Unità edilizia	5

Caratteristiche storiche e strutturali				
Vincolo ex articolo 13 D.Lgs. n.42/04			si	no
Presente nel catasto leopoldino			si	no
Tessuto storico			originario	addizioni successive
Tipologia edilizia	a schiera	in linea	a torre	d'angolo
	annesso	tabernacolo	fontana	monumento
	specialistico	palazzo/villa	chiesa	altro
Destinazione d'uso originaria	residenziale	casa e bottega	scolastica	culturale
	amministrativa	commerciale	artigianale	religiosa
	direzionale	frantoio	sanitaria	altro

Caratteristiche fisiche e funzionali				
Destinazione d'uso prevalente	residenziale	scolastica	culturale	sanitaria
	religiosa	ricettiva	produttiva	rimessa
	amministrativa/direzionale	commerciale	inutilizzata	altro
Stato di conservazione	ottimo	buono	sufficiente	scarso
Numero dei prospetti	1	2	3	4

Caratteristiche degli spazi scoperti di pertinenza					
Elementi caratterizzanti	pavimentazioni	orti o giardini	attrezzature sportive	aia	altro
Elementi di pregio	recinzioni	manufatti	filari	alberi monumentali	altro
Elementi di disturbo	recinzioni	manufatti	linee elettriche	impianti tecnologici	altro

Note					

SCHEDE DELLE UNITÀ EDILIZIE

Prospetto 1		
Indirizzo	via/piazza	M. D'Azeglio
	n. civico	35
Degrado	delle strutture	delle finiture
	delle funzioni	altro
Elementi di pregio	finiture	infissi
	decorazioni	altro
Elementi di disturbo	infissi	impianti
	rivestimenti	superfetazioni
Destinazione d'uso del piano terra		rimessa
Destinazione d'uso degli altri piani		residenziale



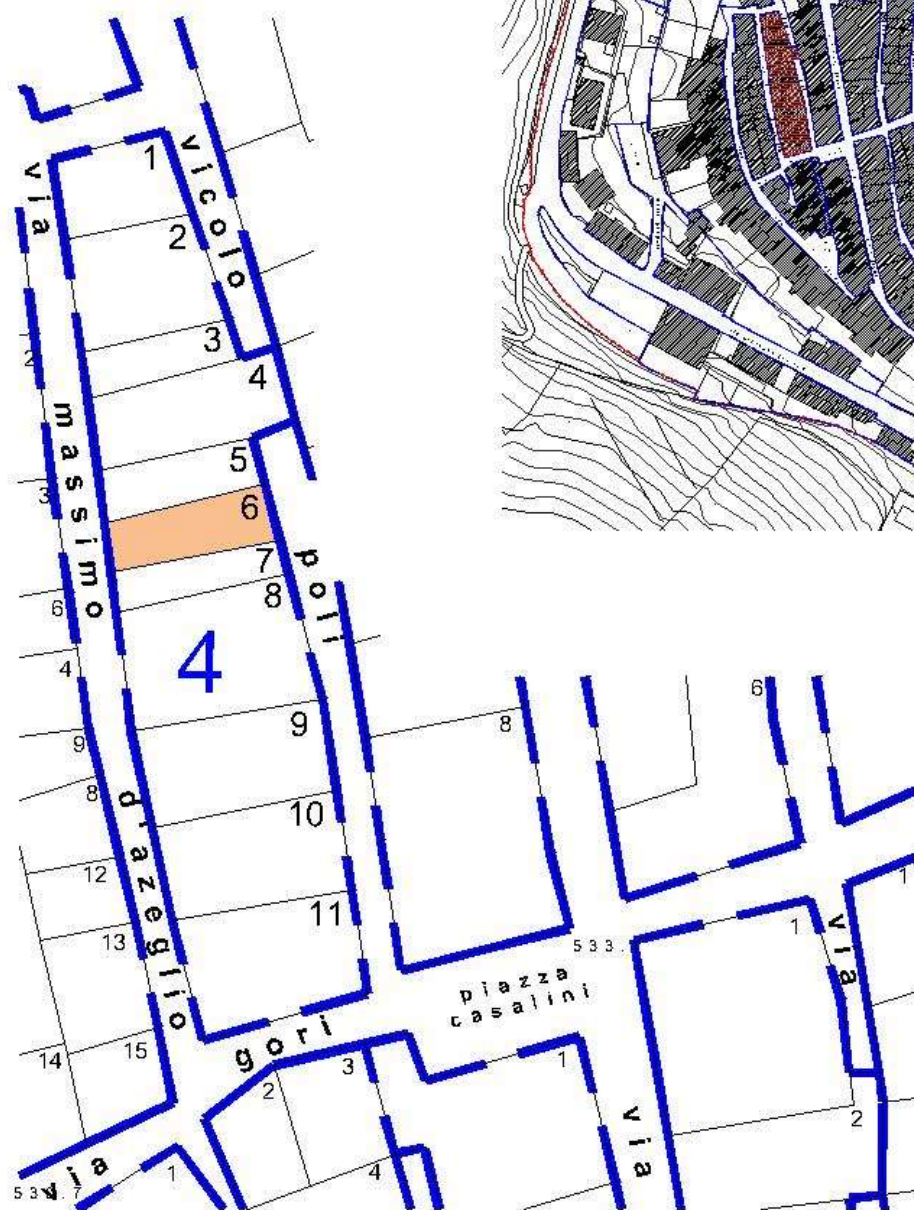
Prospetto 2		
Indirizzo	via/piazza	Poli
	n. civico	
Degrado	delle strutture	delle finiture
	delle funzioni	altro
Elementi di pregio	finiture	infissi
	decorazioni	altro
Elementi di disturbo	infissi	impianti
	rivestimenti	superfetazioni
Destinazione d'uso del piano terra		residenziale
Destinazione d'uso degli altri piani		residenziale









Contenuti normativi						
Classe di appartenenza	Classe I	Classe II	Classe III	Classe IV	Classe V	Classe VI
Prescrizioni particolari	Sul prospetto 2, non sono ammesse nuove aperture esterne, né modifiche a quelle esistenti. Sono fatti salvi gli interventi derivati da necessità di adeguamento a normative igienico-sanitarie o di adeguamento ai parametri illuminotecnici; in tal caso tali adeguamenti devono essere previsti in coerenza con la trama e le simmetrie delle aperture esistenti nel prospetto.					

SCHEDE DELLE UNITÀ EDILIZIE

UBICAZIONE



-  Classe I
-  Classe II
-  Classe III
-  Classe IV
-  Classe V
-  Classe VI

SCHEDE DELLE UNITÀ EDILIZIE

Identificazione				
Riferimento catastale	Foglio	23	Particella	74
Ubicazione	Comparto	4	Unità edilizia	6


Caratteristiche storiche e strutturali				
Vincolo ex articolo 13 D.Lgs. n.42/04			si	no
Presente nel catasto leopoldino			si	no
Tessuto storico			originario	addizioni successive
Tipologia edilizia	a schiera	in linea	a torre	d'angolo
	annesso	tabernacolo	fontana	monumento
	specialistico	palazzo/villa	chiesa	altro
Destinazione d'uso originaria	residenziale	casa e bottega	scolastica	culturale
	amministrativa	commerciale	artigianale	religiosa
	direzionale	frantoio	sanitaria	altro

Caratteristiche fisiche e funzionali				
Destinazione d'uso prevalente	residenziale	scolastica	culturale	sanitaria
	religiosa	ricettiva	produttiva	rimessa
	amministrativa/direzionale	commerciale	inutilizzata	altro
Stato di conservazione	ottimo	buono	sufficiente	scarso
Numero dei prospetti	1	2	3	4

Caratteristiche degli spazi scoperti di pertinenza					
Elementi caratterizzanti	pavimentazioni	orti o giardini	attrezzature sportive	aia	altro
Elementi di pregio	recinzioni	manufatti	filari	alberi monumentali	altro
Elementi di disturbo	recinzioni	manufatti	linee elettriche	impianti tecnologici	altro

Note					

SCHEDE DELLE UNITÀ EDILIZIE

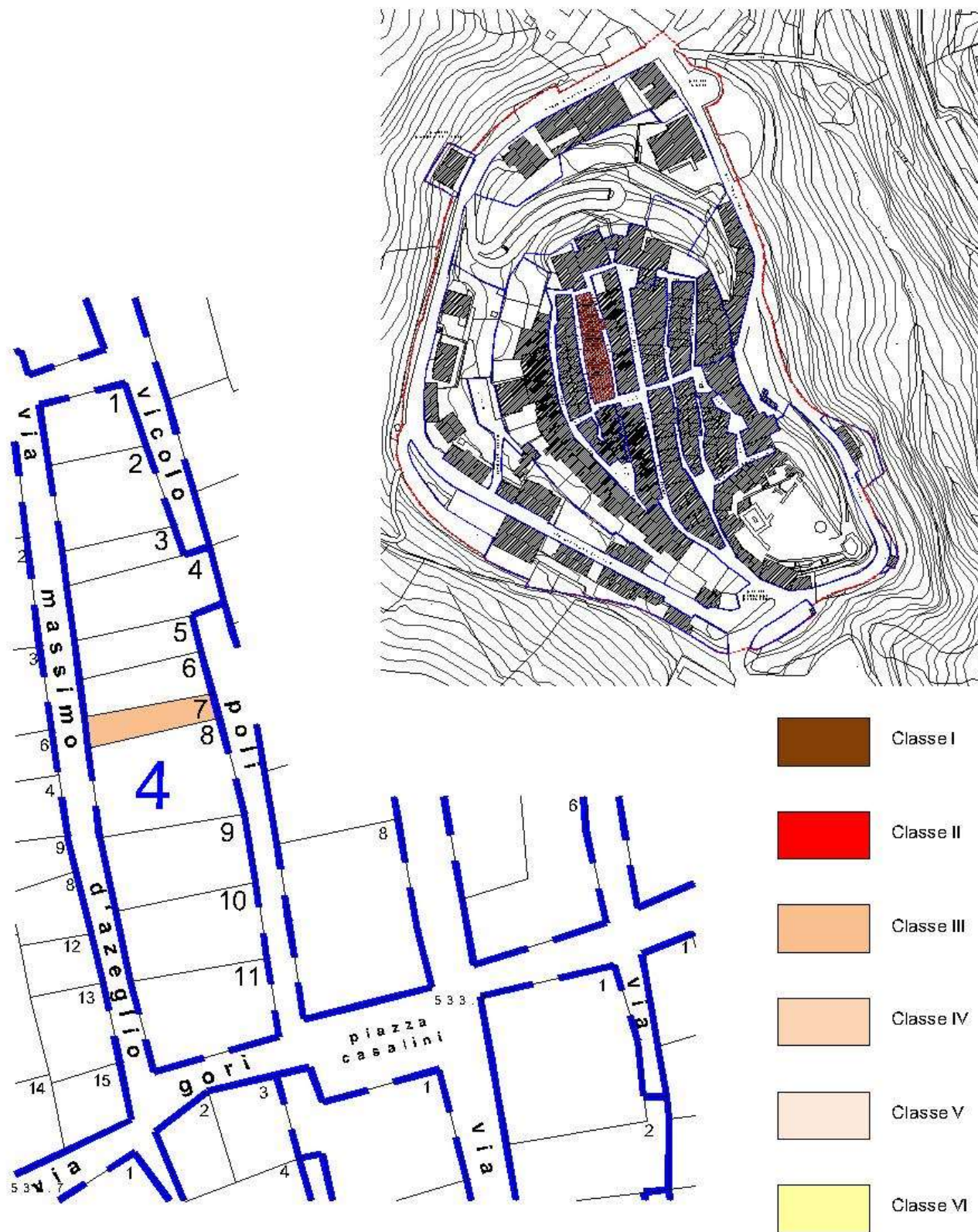
Prospetto 1			
Indirizzo	via/piazza	Poli	
	n. civico	33	
Degrado	delle strutture	delle finiture	
	delle funzioni	altro	
Elementi di pregio	finiture	infissi	
	decorazioni	altro	
Elementi di disturbo	infissi	impianti	
	rivestimenti	superfetazioni	
Destinazione d'uso del piano terra		residenziale	
Destinazione d'uso degli altri piani		residenziale	

Prospetto 2			
Indirizzo	via/piazza	M. D'Azeglio	
	n. civico	37	
Degrado	delle strutture	delle finiture	
	delle funzioni	altro	
Elementi di pregio	finiture	infissi	
	decorazioni	altro	
Elementi di disturbo	infissi	impianti	
	rivestimenti	superfetazioni	
Destinazione d'uso del piano terra		rimessa	
Destinazione d'uso degli altri piani		residenziale	

Contenuti normativi						
Classe di appartenenza	Classe I	Classe II	Classe III	Classe IV	Classe V	Classe VI
Prescrizioni particolari	nessuno					

SCHEDE DELLE UNITÀ EDILIZIE

UBICAZIONE



- Classe I
- Classe II
- Classe III
- Classe IV
- Classe V
- Classe VI

SCHEDE DELLE UNITÀ EDILIZIE

Identificazione				
Riferimento catastale	Foglio	23	Particella	75
Ubicazione	Comparto	4	Unità edilizia	7


Caratteristiche storiche e strutturali				
Vincolo ex articolo 13 D.Lgs. n.42/04			si	no
Presente nel catasto leopoldino			si	no
Tessuto storico			originario	addizioni successive
Tipologia edilizia	a schiera	in linea	a torre	d'angolo
	annesso	tabernacolo	fontana	monumento
	specialistico	palazzo/villa	chiesa	altro
Destinazione d'uso originaria	residenziale	casa e bottega	scolastica	culturale
	amministrativa	commerciale	artigianale	religiosa
	direzionale	frantoio	sanitaria	altro

Caratteristiche fisiche e funzionali				
Destinazione d'uso prevalente	residenziale	scolastica	culturale	sanitaria
	religiosa	ricettiva	produttiva	rimessa
	amministrativa/direzionale	commerciale	inutilizzata	altro
Stato di conservazione	ottimo	buono	sufficiente	scarso
Numero dei prospetti	1	2	3	4

Caratteristiche degli spazi scoperti di pertinenza					
Elementi caratterizzanti	pavimentazioni	orti o giardini	attrezzature sportive	aia	altro
Elementi di pregio	recinzioni	manufatti	filari	alberi monumentali	altro
Elementi di disturbo	recinzioni	manufatti	linee elettriche	impianti tecnologici	altro

Note					

SCHEDE DELLE UNITÀ EDILIZIE

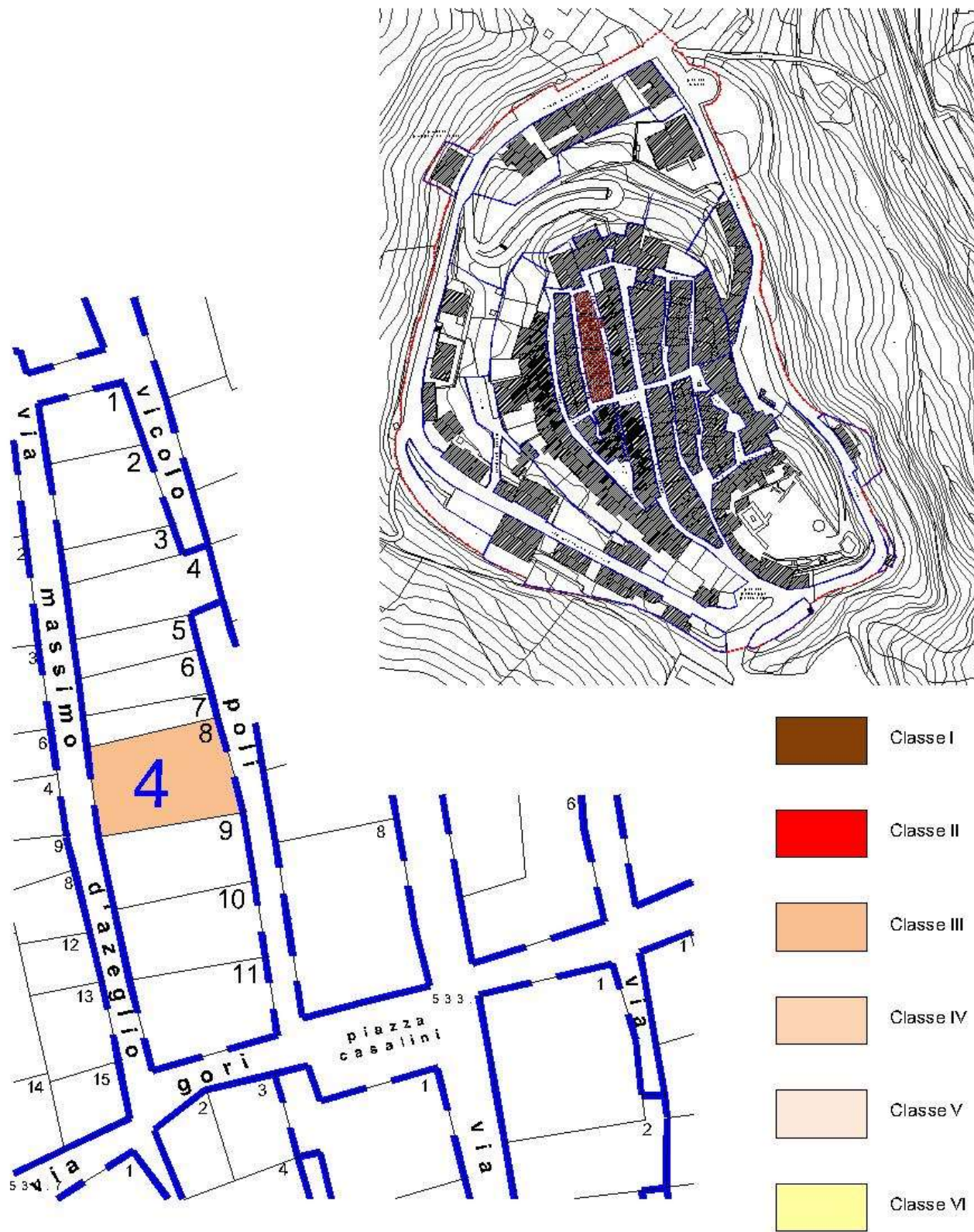
Prospetto 1			
Indirizzo	via/piazza	Poli	
	n. civico	31	
Degrado	delle strutture	delle finiture	
	delle funzioni	altro	
Elementi di pregio	finiture	infissi	
	decorazioni	altro	
Elementi di disturbo	infissi	impianti	
	rivestimenti	superfetazioni	
Destinazione d'uso del piano terra		rimessa	
Destinazione d'uso degli altri piani		residenziale	

Prospetto 2			
Indirizzo	via/piazza	M. D'Azeglio	
	n. civico		
Degrado	delle strutture	delle finiture	
	delle funzioni	altro	
Elementi di pregio	finiture	infissi	
	decorazioni	altro	
Elementi di disturbo	infissi	impianti	
	rivestimenti	superfetazioni	
Destinazione d'uso del piano terra		rimessa	
Destinazione d'uso degli altri piani		residenziale	

Contenuti normativi						
Classe di appartenenza	Classe I	Classe II	Classe III	Classe IV	Classe V	Classe VI
Prescrizioni particolari	nessuno					

SCHEDE DELLE UNITÀ EDILIZIE

UBICAZIONE



SCHEDE DELLE UNITÀ EDILIZIE

Identificazione				
Riferimento catastale	Foglio	23	Particella	76
Ubicazione	Comparto	4	Unità edilizia	8

Caratteristiche storiche e strutturali				
Vincolo ex articolo 13 D.Lgs. n.42/04			si	no
Presente nel catasto leopoldino			si	no
Tessuto storico			originario	addizioni successive
Tipologia edilizia	a schiera	in linea	a torre	d'angolo
	annesso	tabernacolo	fontana	monumento
	specialistico	palazzo/villa	chiesa	altro
Destinazione d'uso originaria	residenziale	casa e bottega	scolastica	culturale
	amministrativa	commerciale	artigianale	religiosa
	direzionale	frantoio	sanitaria	altro


Caratteristiche fisiche e funzionali				
Destinazione d'uso prevalente	residenziale	scolastica	culturale	sanitaria
	religiosa	ricettiva	produttiva	rimessa
	amministrativa/direzionale	commerciale	inutilizzata	altro
Stato di conservazione	ottimo	buono	sufficiente	scarso
Numero dei prospetti	1	2	3	4

Caratteristiche degli spazi scoperti di pertinenza					
Elementi caratterizzanti	pavimentazioni	orti o giardini	attrezzature sportive	aia	altro
Elementi di pregio	recinzioni	manufatti	filari	alberi monumentali	altro
Elementi di disturbo	recinzioni	manufatti	linee elettriche	impianti tecnologici	altro

Note					

SCHEDE DELLE UNITÀ EDILIZIE

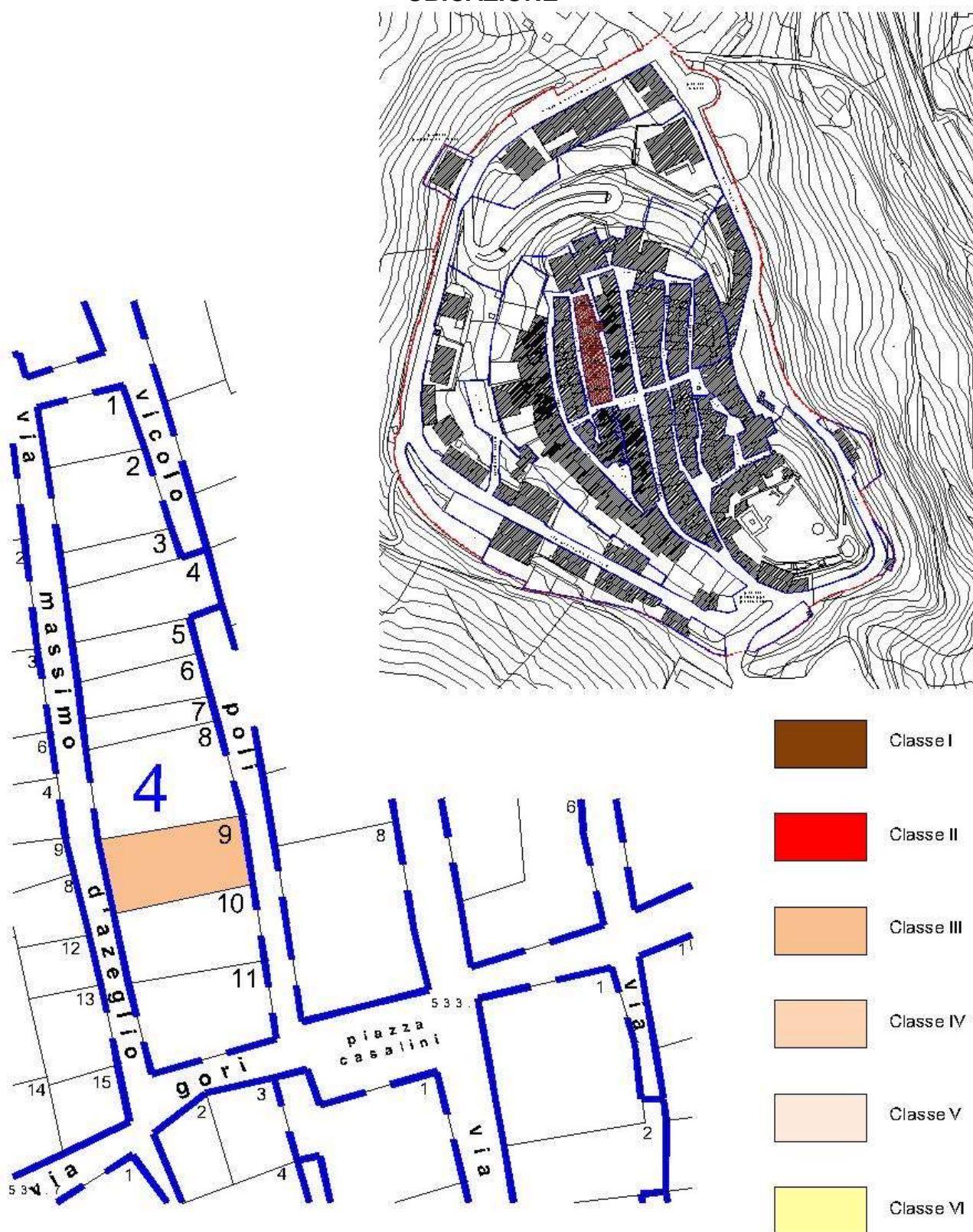
Prospetto 1			
Indirizzo	via/piazza	M. D'Azeglio	
	n. civico	43	
Degrado	delle strutture	delle finiture	
	delle funzioni	altro	
Elementi di pregio	finiture	infissi	
	decorazioni	altro	
Elementi di disturbo	infissi	impianti	
	rivestimenti	superfetazioni	
Destinazione d'uso del piano terra		rimessa	
Destinazione d'uso degli altri piani		residenziale	

Prospetto 2			
Indirizzo	via/piazza	Poli	
	n. civico		
Degrado	delle strutture	delle finiture	
	delle funzioni	altro	
Elementi di pregio	finiture	infissi	
	decorazioni	altro	
Elementi di disturbo	infissi	impianti	
	rivestimenti	superfetazioni	
Destinazione d'uso del piano terra		residenziale	
Destinazione d'uso degli altri piani		residenziale	

Contenuti normativi						
Classe di appartenenza	Classe I	Classe II	Classe III	Classe IV	Classe V	Classe VI
Prescrizioni particolari	Le eventuali modifiche alle aperture esterne dei prospetti sono finalizzate esclusivamente al recupero della trama originaria. Sono fatti salvi gli interventi derivati da necessità di adeguamento a normative igienico-sanitarie o di adeguamento ai parametri illuminotecnici; in tal caso tali adeguamenti devono essere previsti in coerenza con la trama e le simmetrie delle aperture esistenti nel prospetto.					

SCHEDE DELLE UNITÀ EDILIZIE

UBICAZIONE



SCHEDE DELLE UNITÀ EDILIZIE

Identificazione				
Riferimento catastale	Foglio	23	Particella	77
Ubicazione	Comparto	4	Unità edilizia	9

Caratteristiche storiche e strutturali				
Vincolo ex articolo 13 D.Lgs. n.42/04			si	no
Presente nel catasto leopoldino			si	no
Tessuto storico			originario	addizioni successive
Tipologia edilizia	a schiera	in linea	a torre	d'angolo
	annesso	tabernacolo	fontana	monumento
	specialistico	palazzo/villa	chiesa	altro
Destinazione d'uso originaria	residenziale	casa e bottega	scolastica	culturale
	amministrativa	commerciale	artigianale	religiosa
	direzionale	frantoio	sanitaria	altro

Caratteristiche fisiche e funzionali				
Destinazione d'uso prevalente	residenziale	scolastica	culturale	sanitaria
	religiosa	ricettiva	produttiva	rimessa
	amministrativa/direzionale	commerciale	inutilizzata	altro
Stato di conservazione	ottimo	buono	sufficiente	scarso
Numero dei prospetti	1	2	3	4

Caratteristiche degli spazi scoperti di pertinenza					
Elementi caratterizzanti	pavimentazioni	orti o giardini	attrezzature sportive	aia	altro
Elementi di pregio	recinzioni	manufatti	filari	alberi monumentali	altro
Elementi di disturbo	recinzioni	manufatti	linee elettriche	impianti tecnologici	altro


Note					

SCHEDE DELLE UNITÀ EDILIZIE

Prospetto 1		
Indirizzo	via/piazza	M. D'Azeglio
	n. civico	53 - 55
Degrado	delle strutture	delle finiture
	delle funzioni	altro
Elementi di pregio	finiture	infissi
	decorazioni	altro
Elementi di disturbo	infissi	impianti
	rivestimenti	superfetazioni
Destinazione d'uso del piano terra		residenziale
Destinazione d'uso degli altri piani		residenziale



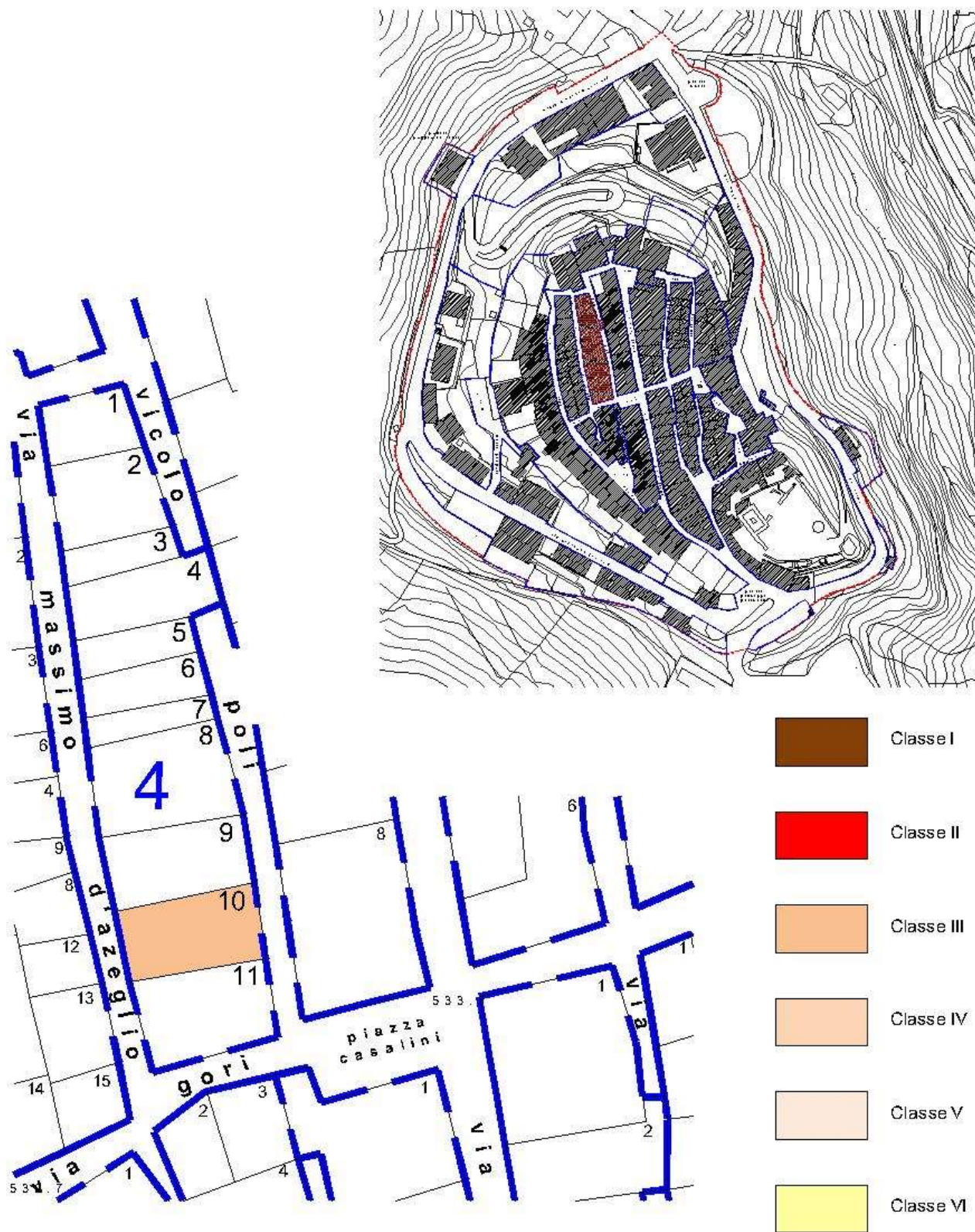
Prospetto 2		
Indirizzo	via/piazza	Poli
	n. civico	
Degrado	delle strutture	delle finiture
	delle funzioni	altro
Elementi di pregio	finiture	infissi
	decorazioni	altro
Elementi di disturbo	infissi	impianti
	rivestimenti	superfetazioni
Destinazione d'uso del piano terra		rimessa
Destinazione d'uso degli altri piani		residenziale



Contenuti normativi						
Classe di appartenenza	Classe I	Classe II	Classe III	Classe IV	Classe V	Classe VI
Prescrizioni particolari	Le eventuali modifiche alle aperture esterne del prospetto 1 sono finalizzate esclusivamente al recupero della trama originaria. Sul prospetto 2, non sono ammesse nuove aperture, né modifiche a quelle esistenti. Sono fatti salvi gli interventi derivati da necessità di adeguamento a normative igienico-sanitarie o di adeguamento ai parametri illuminotecnici; in tal caso tali adeguamenti devono essere previsti in coerenza con la trama e le simmetrie delle aperture esistenti nel prospetto.					

SCHEDE DELLE UNITÀ EDILIZIE

UBICAZIONE



SCHEDE DELLE UNITÀ EDILIZIE

Identificazione				
Riferimento catastale	Foglio	23	Particella	78
Ubicazione	Comparto	4	Unità edilizia	10

Caratteristiche storiche e strutturali				
Vincolo ex articolo 13 D.Lgs. n.42/04			si	no
Presente nel catasto leopoldino			si	no
Tessuto storico			originario	addizioni successive
Tipologia edilizia	a schiera	in linea	a torre	d'angolo
	annesso	tabernacolo	fontana	monumento
	specialistico	palazzo/villa	chiesa	altro
Destinazione d'uso originaria	residenziale	casa e bottega	scolastica	culturale
	amministrativa	commerciale	artigianale	religiosa
	direzionale	frantoio	sanitaria	altro

Caratteristiche fisiche e funzionali				
Destinazione d'uso prevalente	residenziale	scolastica	culturale	sanitaria
	religiosa	ricettiva	produttiva	rimessa
	amministrativa/direzionale	commerciale	inutilizzata	altro
Stato di conservazione	ottimo	buono	sufficiente	scarso
Numero dei prospetti	1	2	3	4

Caratteristiche degli spazi scoperti di pertinenza					
Elementi caratterizzanti	pavimentazioni	orti o giardini	attrezzature sportive	aia	altro
Elementi di pregio	recinzioni	manufatti	filari	alberi monumentali	altro
Elementi di disturbo	recinzioni	manufatti	linee elettriche	impianti tecnologici	altro


Note					

SCHEDE DELLE UNITÀ EDILIZIE

Prospetto 1			
Indirizzo	via/piazza	M. D'Azeglio	
	n. civico	59 - 63	
Degrado	delle strutture	delle finiture	
	delle funzioni	altro	
Elementi di pregio	finiture	infissi	
	decorazioni	altro	
Elementi di disturbo	infissi	impianti	
	rivestimenti	superfetazioni	
Destinazione d'uso del piano terra		residenziale	
Destinazione d'uso degli altri piani		residenziale	



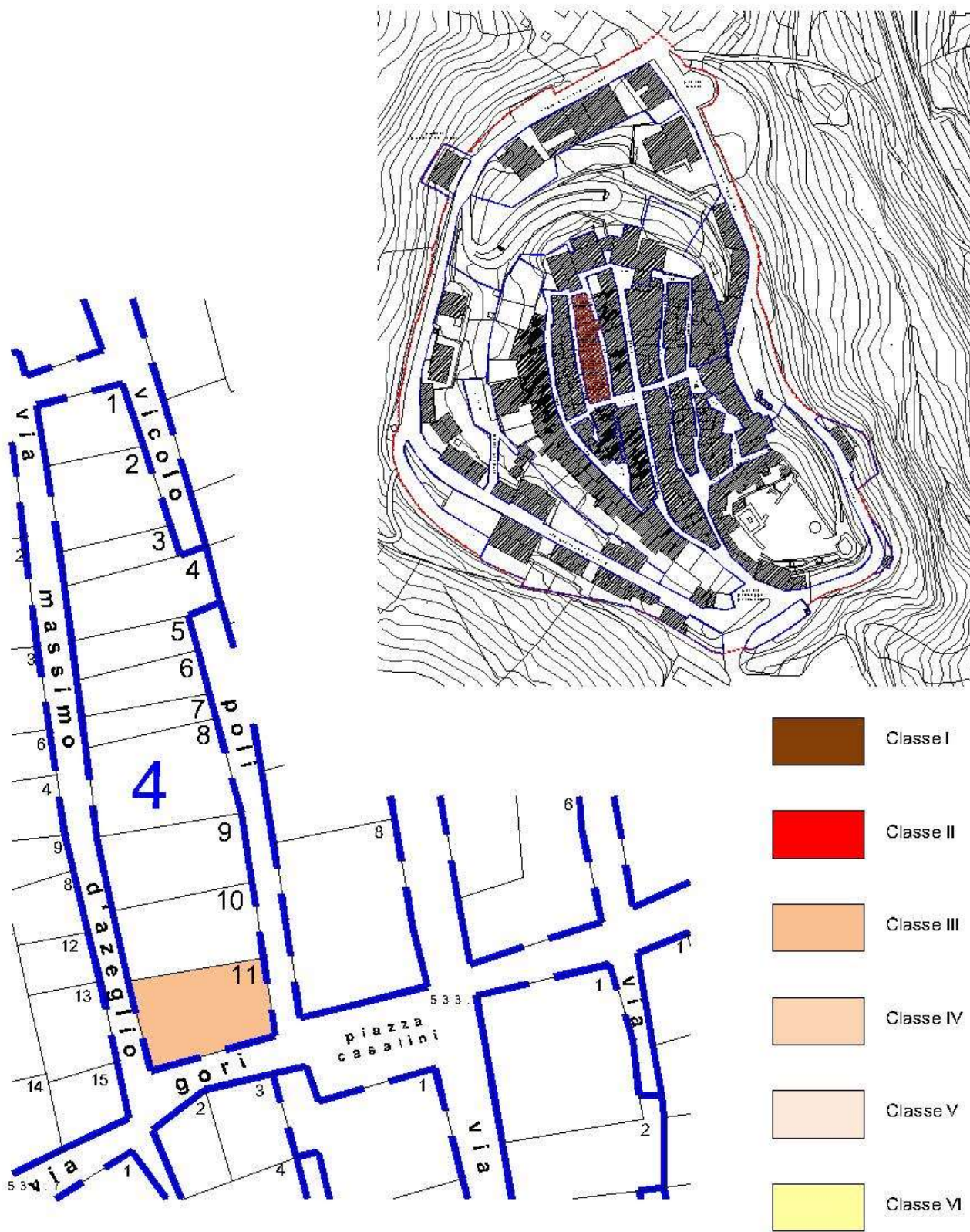
Prospetto 2			
Indirizzo	via/piazza	Poli	
	n. civico		
Degrado	delle strutture	delle finiture	
	delle funzioni	altro	
Elementi di pregio	finiture	infissi	
	decorazioni	altro	
Elementi di disturbo	infissi	impianti	
	rivestimenti	superfetazioni	
Destinazione d'uso del piano terra		rimessa	
Destinazione d'uso degli altri piani		residenziale	



Contenuti normativi						
Classe di appartenenza	Classe I	Classe II	Classe III	Classe IV	Classe V	Classe VI
Prescrizioni particolari	nessuna					

SCHEDE DELLE UNITÀ EDILIZIE

UBICAZIONE



SCHEDE DELLE UNITÀ EDILIZIE

Identificazione				
Riferimento catastale	Foglio	23	Particella	79
Ubicazione	Comparto	4	Unità edilizia	11

Caratteristiche storiche e strutturali				
Vincolo ex articolo 13 D.Lgs. n.42/04			si	no
Presente nel catasto leopoldino			si	no
Tessuto storico			originario	addizioni successive
Tipologia edilizia	a schiera	in linea	a torre	d'angolo
	annesso	tabernacolo	fontana	monumento
	specialistico	palazzo/villa	chiesa	altro
Destinazione d'uso originaria	residenziale	casa e bottega	scolastica	culturale
	amministrativa	commerciale	artigianale	religiosa
	direzionale	frantoio	sanitaria	altro


Caratteristiche fisiche e funzionali				
Destinazione d'uso prevalente	residenziale	scolastica	culturale	sanitaria
	religiosa	ricettiva	produttiva	rimessa
	amministrativa/direzionale	commerciale	inutilizzata	altro
Stato di conservazione	ottimo	buono	sufficiente	scarso
Numero dei prospetti	1	2	3	4

Caratteristiche degli spazi scoperti di pertinenza					
Elementi caratterizzanti	pavimentazioni	orti o giardini	attrezzature sportive	aia	altro
Elementi di pregio	recinzioni	manufatti	filari	alberi monumentali	altro
Elementi di disturbo	recinzioni	manufatti	linee elettriche	impianti tecnologici	altro

Note					


SCHEDE DELLE UNITÀ EDILIZIE

Prospetto 1			
Indirizzo	via/piazza	M. D'Azeglio	
	n. civico	67	
Degrado	delle strutture	delle finiture	
	delle funzioni	altro	
Elementi di pregio	finiture	infissi	
	decorazioni	altro	
Elementi di disturbo	infissi	impianti	
	rivestimenti	superfetazioni	
Destinazione d'uso del piano terra		rimessa	
Destinazione d'uso degli altri piani		residenziale	

Prospetto 2			
Indirizzo	via/piazza	Poli	
	n. civico		
Degrado	delle strutture	delle finiture	
	delle funzioni	altro	
Elementi di pregio	finiture	infissi	
	decorazioni	altro	
Elementi di disturbo	infissi	impianti	
	rivestimenti	superfetazioni	
Destinazione d'uso del piano terra		rimessa	
Destinazione d'uso degli altri piani		residenziale	

SCHEDE DELLE UNITÀ EDILIZIE

Prospetto 3		
Indirizzo	via/piazza	P. Gori
	n. civico	21 - 23 - 25
Degrado	delle strutture	delle finiture
	delle funzioni	altro
Elementi di pregio	finiture	infissi
	decorazioni	altro
Elementi di disturbo	infissi	impianti
	rivestimenti	superfetazioni
Destinazione d'uso del piano terra		residenziale
Destinazione d'uso degli altri piani		residenziale









Contenuti normativi						
Classe di appartenenza	Classe I	Classe II	Classe III	Classe IV	Classe V	Classe VI
Prescrizioni particolari	Le eventuali modifiche alle aperture esterne dei prospetti sono finalizzate esclusivamente al recupero della trama originaria. Sono fatti salvi gli interventi derivati da necessità di adeguamento a normative igienico-sanitarie o di adeguamento ai parametri illuminotecnici; in tal caso tali adeguamenti devono essere previsti in coerenza con la trama e le simmetrie delle aperture esistenti nel prospetto.					

SCHEDE DELLE UNITÀ EDILIZIE

UBICAZIONE



-  Classe I
-  Classe II
-  Classe III
-  Classe IV
-  Classe V
-  Classe VI

SCHEDE DELLE UNITÀ EDILIZIE

Identificazione				
Riferimento catastale	Foglio	23	Particella	80
Ubicazione	Comparto	5	Unità edilizia	1

Caratteristiche storiche e strutturali				
Vincolo ex articolo 13 D.Lgs. n.42/04			si	no
Presente nel catasto leopoldino			si	no
Tessuto storico			originario	addizioni successive
Tipologia edilizia	a schiera	in linea	a torre	d'angolo
	annesso	tabernacolo	fontana	monumento
	specialistico	palazzo/villa	chiesa	altro
Destinazione d'uso originaria	residenziale	casa e bottega	scolastica	culturale
	amministrativa	commerciale	artigianale	religiosa
	direzionale	frantoio	sanitaria	altro

Caratteristiche fisiche e funzionali				
Destinazione d'uso prevalente	residenziale	scolastica	culturale	sanitaria
	religiosa	ricettiva	produttiva	rimessa
	amministrativa/direzionale	commerciale	inutilizzata	altro
Stato di conservazione	ottimo	buono	sufficiente	scarso
Numero dei prospetti	1	2	3	4

Caratteristiche degli spazi scoperti di pertinenza					
Elementi caratterizzanti	pavimentazioni	orti o giardini	attrezzature sportive	aia	altro
Elementi di pregio	recinzioni	manufatti	filari	alberi monumentali	altro
Elementi di disturbo	recinzioni	manufatti	linee elettriche	impianti tecnologici	altro


Note					

SCHEDE DELLE UNITÀ EDILIZIE

Prospetto 1		
Indirizzo	via/piazza	Poli
	n. civico	
Degrado	delle strutture	delle finiture
	delle funzioni	altro
Elementi di pregio	finiture	infissi
	decorazioni	altro
Elementi di disturbo	infissi	impianti
	rivestimenti	superfetazioni
Destinazione d'uso del piano terra		rimessa
Destinazione d'uso degli altri piani		residenziale



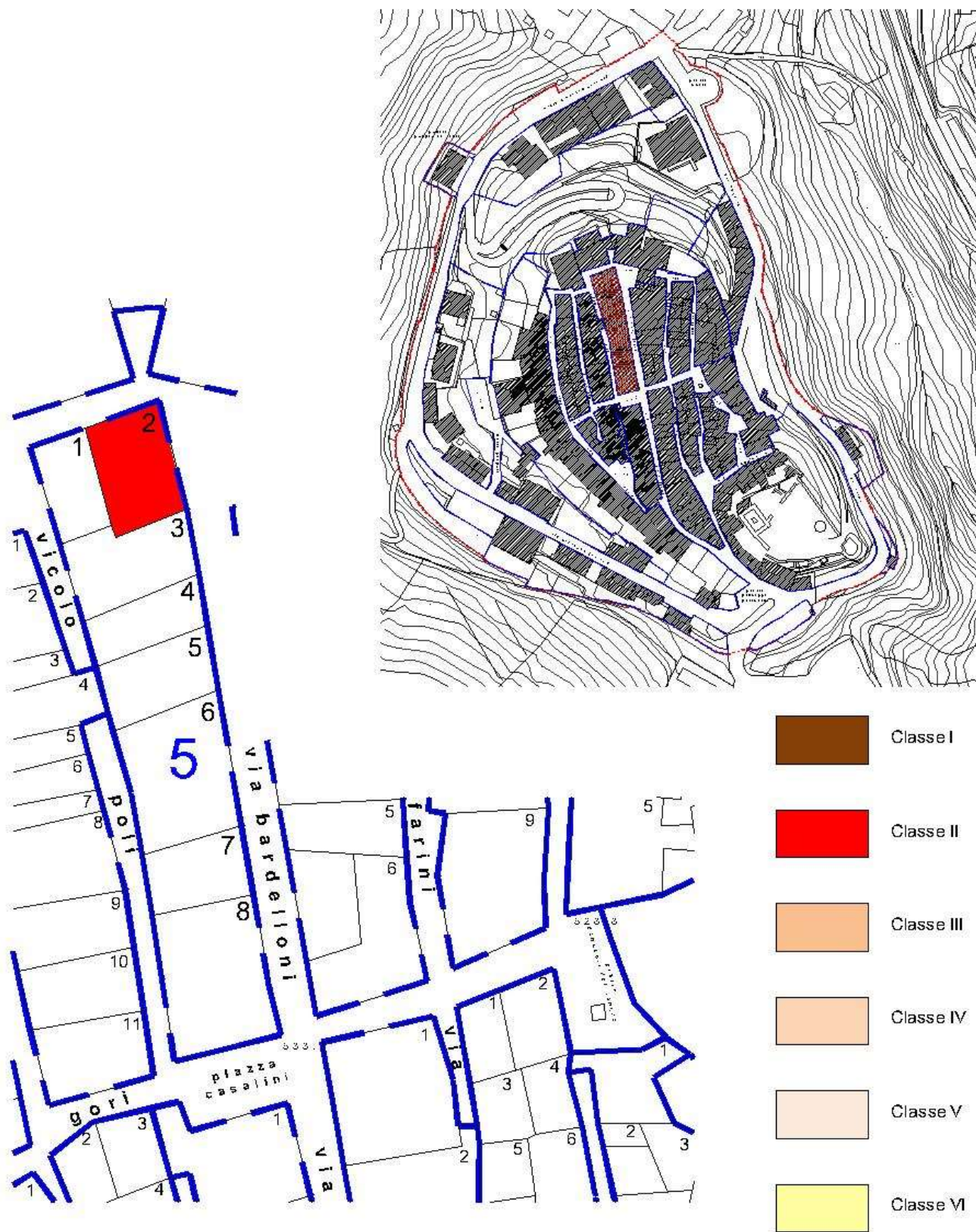
Prospetto 2		
Indirizzo	via/piazza	Poli
	n. civico	80
Degrado	delle strutture	delle finiture
	delle funzioni	altro
Elementi di pregio	finiture	infissi
	decorazioni	altro
Elementi di disturbo	infissi	impianti
	rivestimenti	superfetazioni
Destinazione d'uso del piano terra		residenziale
Destinazione d'uso degli altri piani		residenziale



Contenuti normativi						
Classe di appartenenza	Classe I	Classe II	Classe III	Classe IV	Classe V	Classe VI
Prescrizioni particolari	Le eventuali modifiche alle aperture esterne del prospetto 1 sono finalizzate esclusivamente al recupero della trama originaria. Sul prospetto 2, non sono ammesse nuove aperture, né modifiche a quelle esistenti. Sono fatti salvi gli interventi derivati da necessità di adeguamento a normative igienico-sanitarie o di adeguamento ai parametri illuminotecnici; in tal caso tali adeguamenti devono essere previsti in coerenza con la trama e le simmetrie delle aperture esistenti nel prospetto.					

SCHEDE DELLE UNITÀ EDILIZIE

UBICAZIONE



SCHEDE DELLE UNITÀ EDILIZIE

Identificazione				
Riferimento catastale	Foglio	23	Particella	81
Ubicazione	Comparto	5	Unità edilizia	2

Caratteristiche storiche e strutturali				
Vincolo ex articolo 13 D.Lgs. n.42/04			si	no
Presente nel catasto leopoldino			si	no
Tessuto storico			originario	addizioni successive
Tipologia edilizia	a schiera	in linea	a torre	d'angolo
	annesso	tabernacolo	fontana	monumento
	specialistico	palazzo/villa	chiesa	altro
Destinazione d'uso originaria	residenziale	casa e bottega	scolastica	culturale
	amministrativa	commerciale	artigianale	religiosa
	direzionale	frantoio	sanitaria	altro


Caratteristiche fisiche e funzionali				
Destinazione d'uso prevalente	residenziale	scolastica	culturale	sanitaria
	religiosa	ricettiva	produttiva	rimessa
	amministrativa/direzionale	commerciale	inutilizzata	altro
Stato di conservazione	ottimo	buono	sufficiente	scarso
Numero dei prospetti	1	2	3	4

Caratteristiche degli spazi scoperti di pertinenza					
Elementi caratterizzanti	pavimentazioni	orti o giardini	attrezzature sportive	aia	altro
Elementi di pregio	recinzioni	manufatti	filari	alberi monumentali	altro
Elementi di disturbo	recinzioni	manufatti	linee elettriche	impianti tecnologici	altro


Note	

SCHEDE DELLE UNITÀ EDILIZIE

Prospetto 1			
Indirizzo	via/piazza	L. Bardelloni	
	n. civico	211	
Degrado	delle strutture	delle finiture	
	delle funzioni	altro	
Elementi di pregio	finiture	infissi	
	decorazioni	altro	
Elementi di disturbo	infissi	impianti	
	rivestimenti	superfetazioni	
Destinazione d'uso del piano terra		rimessa	
Destinazione d'uso degli altri piani		residenziale	



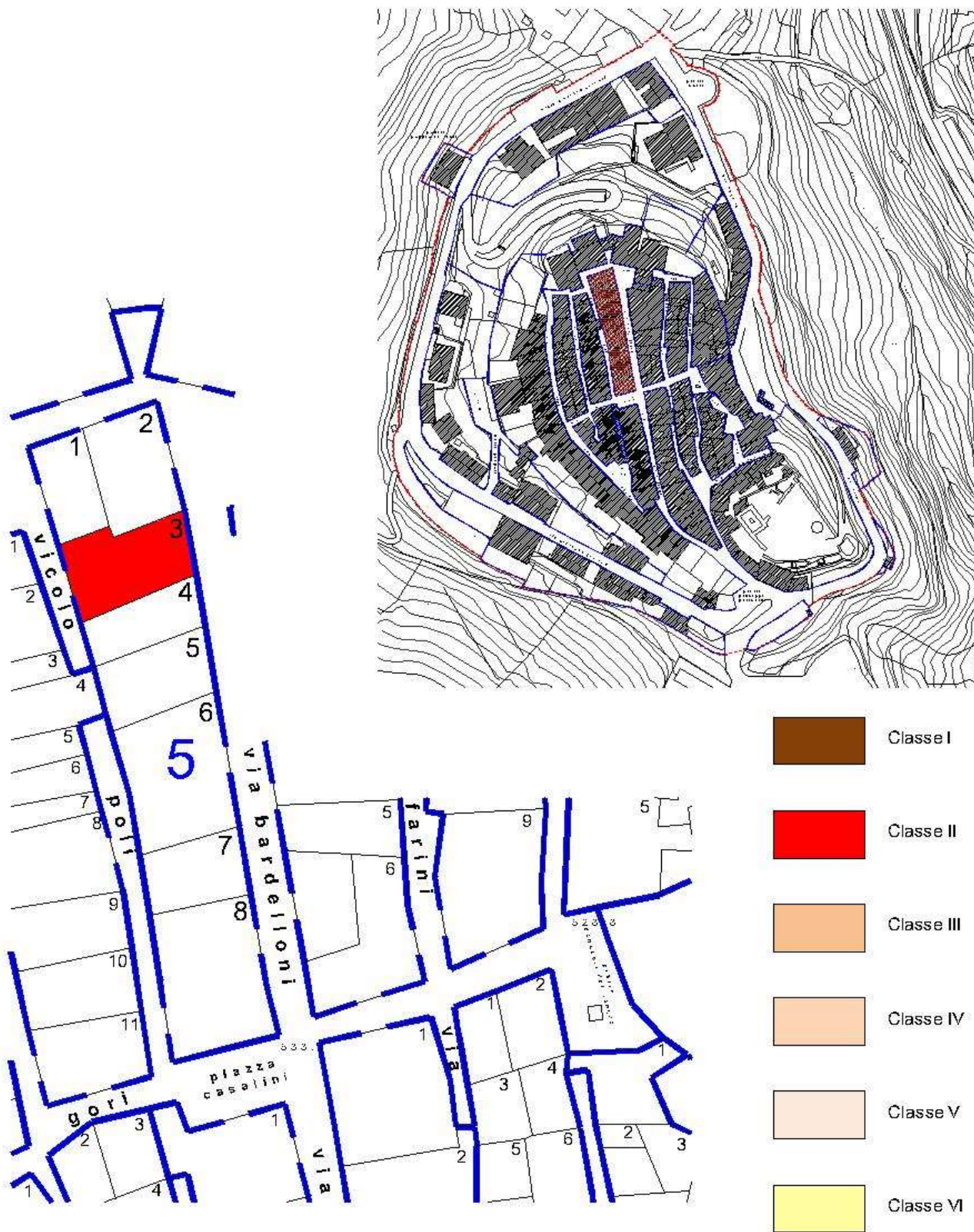
Prospetto 2			
Indirizzo	via/piazza	Poli	
	n. civico	82	
Degrado	delle strutture	delle finiture	
	delle funzioni	altro	
Elementi di pregio	finiture	infissi	
	decorazioni	altro	
Elementi di disturbo	infissi	impianti	
	rivestimenti	superfetazioni	
Destinazione d'uso del piano terra		rimessa	
Destinazione d'uso degli altri piani		residenziale	



Contenuti normativi						
Classe di appartenenza	Classe I	Classe II	Classe III	Classe IV	Classe V	Classe VI
Prescrizioni particolari	Le eventuali modifiche alle aperture esterne del prospetto 1 sono finalizzate esclusivamente al recupero della trama originaria. Sono fatti salvi gli interventi derivati da necessità di adeguamento a normative igienico-sanitarie o di adeguamento ai parametri illuminotecnici; in tal caso tali adeguamenti devono essere previsti in coerenza con la trama e le simmetrie delle aperture esistenti nel prospetto.					

SCHEDE DELLE UNITÀ EDILIZIE

UBICAZIONE



SCHEDE DELLE UNITÀ EDILIZIE

Identificazione				
Riferimento catastale	Foglio	23	Particella	82
Ubicazione	Comparto	5	Unità edilizia	3

Caratteristiche storiche e strutturali				
Vincolo ex articolo 13 D.Lgs. n.42/04			si	no
Presente nel catasto leopoldino			si	no
Tessuto storico			originario	addizioni successive
Tipologia edilizia	a schiera	in linea	a torre	d'angolo
	annesso	tabernacolo	fontana	monumento
	specialistico	palazzo/villa	chiesa	altro
Destinazione d'uso originaria	residenziale	casa e bottega	scolastica	culturale
	amministrativa	commerciale	artigianale	religiosa
	direzionale	frantoio	sanitaria	altro


Caratteristiche fisiche e funzionali				
Destinazione d'uso prevalente	residenziale	scolastica	culturale	sanitaria
	religiosa	ricettiva	produttiva	rimessa
	amministrativa/direzionale	commerciale	inutilizzata	altro
Stato di conservazione	ottimo	buono	sufficiente	scarso
Numero dei prospetti	1	2	3	4

Caratteristiche degli spazi scoperti di pertinenza					
Elementi caratterizzanti	pavimentazioni	orti o giardini	attrezzature sportive	aia	altro
Elementi di pregio	recinzioni	manufatti	filari	alberi monumentali	altro
Elementi di disturbo	recinzioni	manufatti	linee elettriche	impianti tecnologici	altro


Note	

SCHEDE DELLE UNITÀ EDILIZIE

Prospetto 1		
Indirizzo	via/piazza	L. Bardelloni
	n. civico	
Degrado	delle strutture	delle finiture
	delle funzioni	altro
Elementi di pregio	finiture	infissi
	decorazioni	altro
Elementi di disturbo	infissi	impianti
	rivestimenti	superfetazioni
Destinazione d'uso del piano terra		rimessa
Destinazione d'uso degli altri piani		residenziale



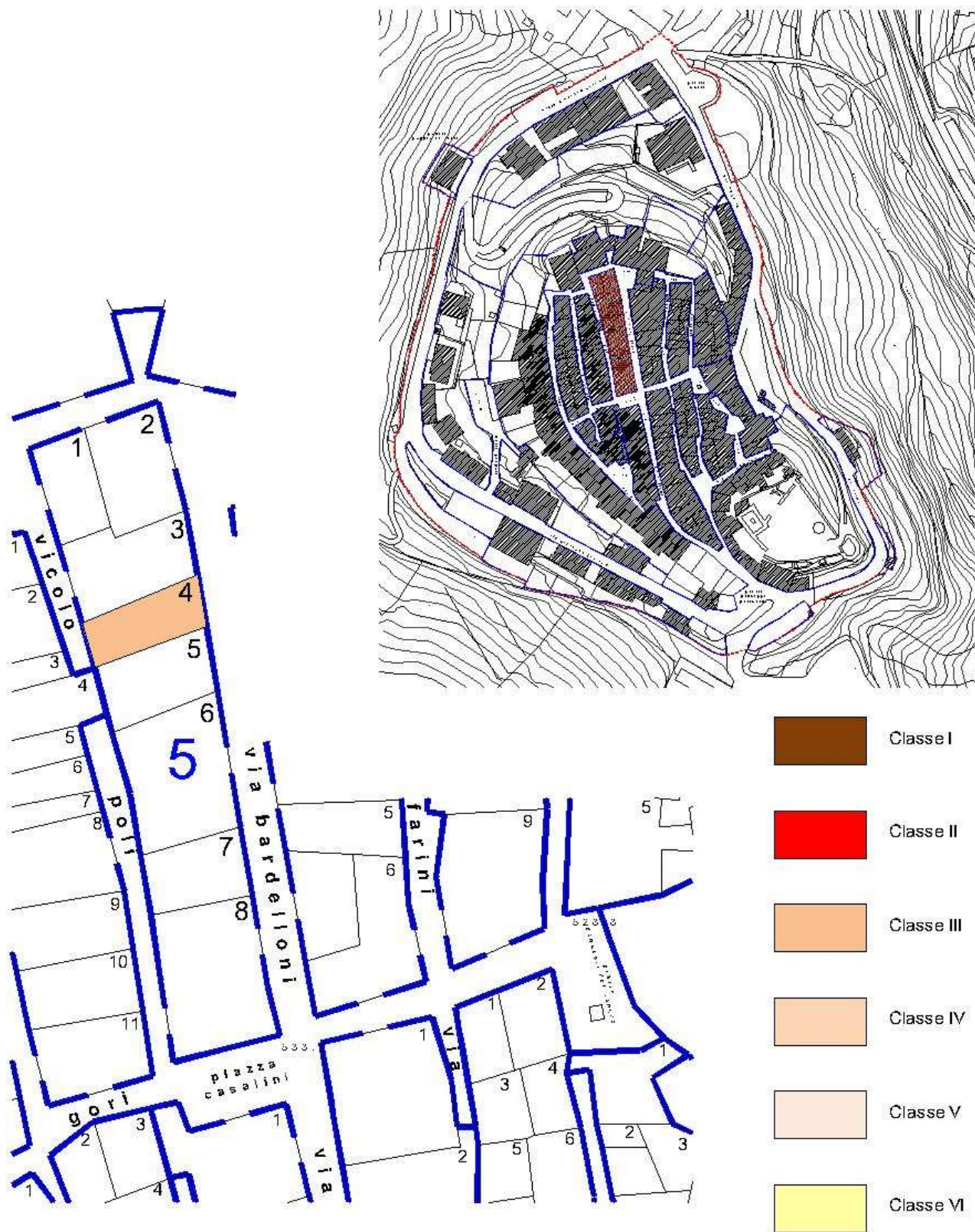
Prospetto 2		
Indirizzo	via/piazza	Poli
	n. civico	
Degrado	delle strutture	delle finiture
	delle funzioni	altro
Elementi di pregio	finiture	infissi
	decorazioni	altro
Elementi di disturbo	infissi	impianti
	rivestimenti	superfetazioni
Destinazione d'uso del piano terra		rimessa
Destinazione d'uso degli altri piani		residenziale



Contenuti normativi						
Classe di appartenenza	Classe I	Classe II	Classe III	Classe IV	Classe V	Classe VI
Prescrizioni particolari	Le eventuali modifiche alle aperture esterne del prospetto 1 sono finalizzate esclusivamente al recupero della trama originaria. Sono fatti salvi gli interventi derivati da necessità di adeguamento a normative igienico-sanitarie o di adeguamento ai parametri illuminotecnici; in tal caso tali adeguamenti devono essere previsti in coerenza con la trama e le simmetrie delle aperture esistenti nel prospetto.					

SCHEDE DELLE UNITÀ EDILIZIE

UBICAZIONE



SCHEDE DELLE UNITÀ EDILIZIE

Identificazione				
Riferimento catastale	Foglio	23	Particella	83
Ubicazione	Comparto	5	Unità edilizia	4

Caratteristiche storiche e strutturali				
Vincolo ex articolo 13 D.Lgs. n.42/04			si	no
Presente nel catasto leopoldino			si	no
Tessuto storico			originario	addizioni successive
Tipologia edilizia	a schiera	in linea	a torre	d'angolo
	annesso	tabernacolo	fontana	monumento
	specialistico	palazzo/villa	chiesa	altro
Destinazione d'uso originaria	residenziale	casa e bottega	scolastica	culturale
	amministrativa	commerciale	artigianale	religiosa
	direzionale	frantoio	sanitaria	altro

Caratteristiche fisiche e funzionali				
Destinazione d'uso prevalente	residenziale	scolastica	culturale	sanitaria
	religiosa	ricettiva	produttiva	rimessa
	amministrativa/direzionale	commerciale	inutilizzata	altro
Stato di conservazione	ottimo	buono	sufficiente	scarso
Numero dei prospetti	1	2	3	4

Caratteristiche degli spazi scoperti di pertinenza					
Elementi caratterizzanti	pavimentazioni	orti o giardini	attrezzature sportive	aia	altro
Elementi di pregio	recinzioni	manufatti	filari	alberi monumentali	altro
Elementi di disturbo	recinzioni	manufatti	linee elettriche	impianti tecnologici	altro


Note	

SCHEDE DELLE UNITÀ EDILIZIE

Prospetto 1		
Indirizzo	via/piazza	L.Bardelloni
	n. civico	201
Degrado	delle strutture	delle finiture
	delle funzioni	altro
Elementi di pregio	finiture	infissi
	decorazioni	altro
Elementi di disturbo	infissi	impianti
	rivestimenti	superfetazioni
Destinazione d'uso del piano terra		rimessa
Destinazione d'uso degli altri piani		residenziale



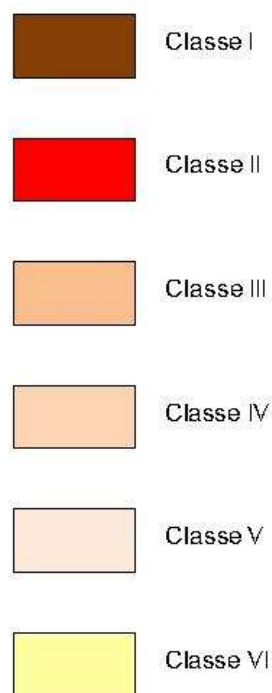
Prospetto 2		
Indirizzo	via/piazza	Poli
	n. civico	46
Degrado	delle strutture	delle finiture
	delle funzioni	altro
Elementi di pregio	finiture	infissi
	decorazioni	altro
Elementi di disturbo	infissi	impianti
	rivestimenti	superfetazioni
Destinazione d'uso del piano terra		rimessa
Destinazione d'uso degli altri piani		residenziale



Contenuti normativi						
Classe di appartenenza	Classe I	Classe II	Classe III	Classe IV	Classe V	Classe VI
Prescrizioni particolari	Le eventuali modifiche alle aperture esterne del prospetto 1 sono finalizzate esclusivamente al recupero della trama originaria. Sul prospetto 2, non sono ammesse nuove aperture, né modifiche a quelle esistenti. Sono fatti salvi gli interventi derivati da necessità di adeguamento a normative igienico-sanitarie o di adeguamento ai parametri illuminotecnici; in tal caso tali adeguamenti devono essere previsti in coerenza con la trama e le simmetrie delle aperture esistenti nel prospetto.					

SCHEDE DELLE UNITÀ EDILIZIE

UBICAZIONE



SCHEDE DELLE UNITÀ EDILIZIE

Identificazione				
Riferimento catastale	Foglio	23	Particella	84
Ubicazione	Comparto	5	Unità edilizia	5

Caratteristiche storiche e strutturali				
Vincolo ex articolo 13 D.Lgs. n.42/04			si	no
Presente nel catasto leopoldino			si	no
Tessuto storico			originario	addizioni successive
Tipologia edilizia	a schiera	in linea	a torre	d'angolo
	annesso	tabernacolo	fontana	monumento
	specialistico	palazzo/villa	chiesa	altro
Destinazione d'uso originaria	residenziale	casa e bottega	scolastica	culturale
	amministrativa	commerciale	artigianale	religiosa
	direzionale	frantoio	sanitaria	altro


Caratteristiche fisiche e funzionali				
Destinazione d'uso prevalente	residenziale	scolastica	culturale	sanitaria
	religiosa	ricettiva	produttiva	rimessa
	amministrativa/direzionale	commerciale	inutilizzata	altro
Stato di conservazione	ottimo	buono	sufficiente	scarso
Numero dei prospetti	1	2	3	4

Caratteristiche degli spazi scoperti di pertinenza					
Elementi caratterizzanti	pavimentazioni	orti o giardini	attrezzature sportive	aia	altro
Elementi di pregio	recinzioni	manufatti	filari	alberi monumentali	altro
Elementi di disturbo	recinzioni	manufatti	linee elettriche	impianti tecnologici	altro

Note					

SCHEDE DELLE UNITÀ EDILIZIE

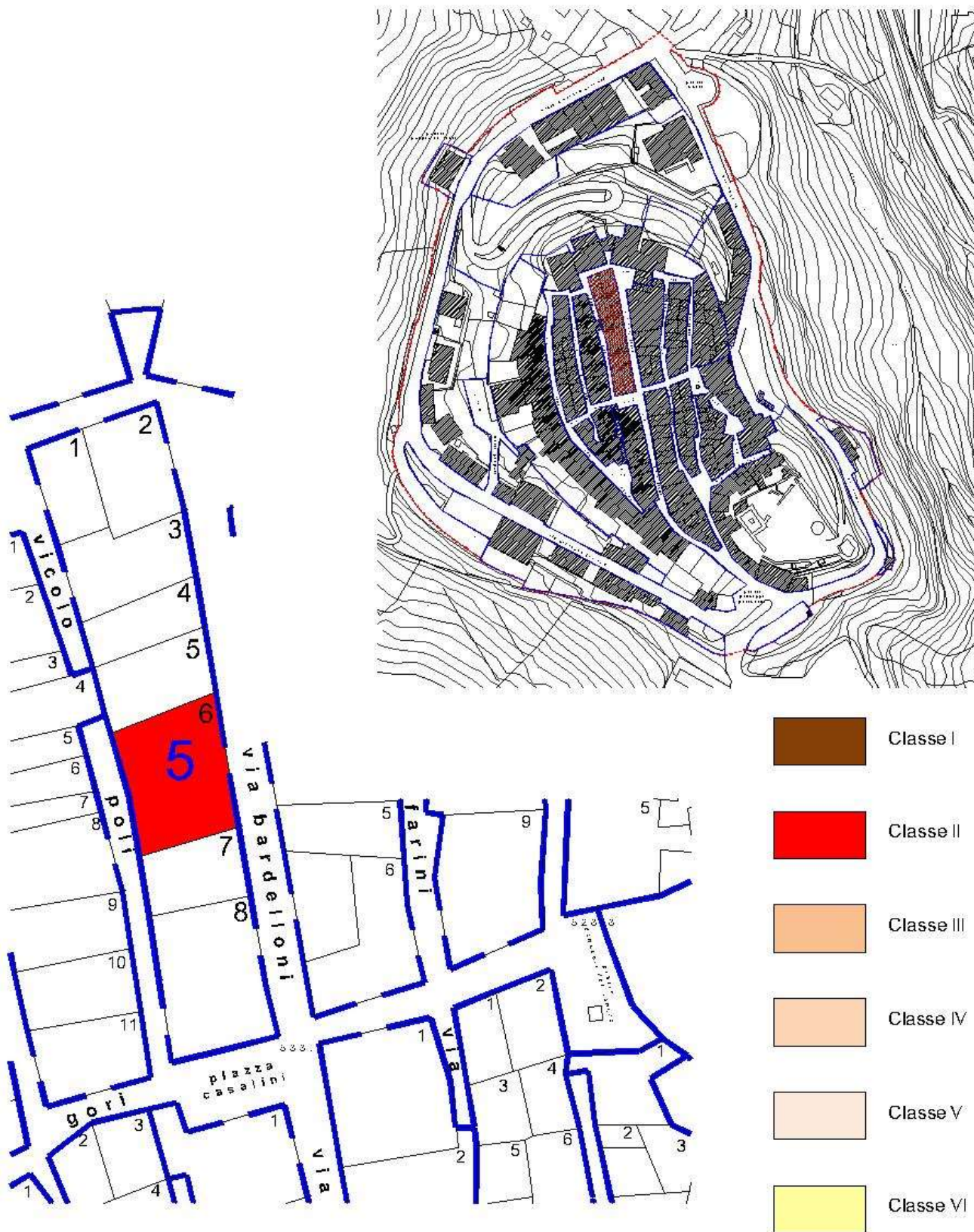
Prospetto 1			
Indirizzo	via/piazza	L. Bardelloni	
	n. civico	191 - 195	
Degrado	delle strutture	delle finiture	
	delle funzioni	altro	
Elementi di pregio	finiture	infissi	
	decorazioni	altro	
Elementi di disturbo	infissi	impianti	
	rivestimenti	superfetazioni	
Destinazione d'uso del piano terra		rimessa	
Destinazione d'uso degli altri piani		residenziale	

Prospetto 2			
Indirizzo	via/piazza	Poli	
	n. civico		
Degrado	delle strutture	delle finiture	
	delle funzioni	altro	
Elementi di pregio	finiture	infissi	
	decorazioni	altro	
Elementi di disturbo	infissi	impianti	
	rivestimenti	superfetazioni	
Destinazione d'uso del piano terra		rimessa commerciale	
Destinazione d'uso degli altri piani		residenziale	

Contenuti normativi						
Classe di appartenenza	Classe I	Classe II	Classe III	Classe IV	Classe V	Classe VI
Prescrizioni particolari	Le eventuali modifiche alle aperture esterne del prospetto 1 sono finalizzate esclusivamente al recupero della trama originaria. Sono fatti salvi gli interventi derivati da necessità di adeguamento a normative igienico-sanitarie o di adeguamento ai parametri illuminotecnici; in tal caso tali adeguamenti devono essere previsti in coerenza con la trama e le simmetrie delle aperture esistenti nel prospetto.					

SCHEDE DELLE UNITÀ EDILIZIE

UBICAZIONE



SCHEDE DELLE UNITÀ EDILIZIE

Identificazione				
Riferimento catastale	Foglio	23	Particella	85
Ubicazione	Comparto	5	Unità edilizia	6

Caratteristiche storiche e strutturali				
Vincolo ex articolo 13 D.Lgs. n.42/04			si	no
Presente nel catasto leopoldino			si	no
Tessuto storico			originario	addizioni successive
Tipologia edilizia	a schiera	in linea	a torre	d'angolo
	annesso	tabernacolo	fontana	monumento
	specialistico	palazzo/villa	chiesa	altro
Destinazione d'uso originaria	residenziale	casa e bottega	scolastica	culturale
	amministrativa	commerciale	artigianale	religiosa
	direzionale	frantoio	sanitaria	altro


Caratteristiche fisiche e funzionali				
Destinazione d'uso prevalente	residenziale	scolastica	culturale	sanitaria
	religiosa	ricettiva	produttiva	rimessa
	amministrativa/direzionale	commerciale	inutilizzata	altro
Stato di conservazione	ottimo	buono	sufficiente	scarso
Numero dei prospetti	1	2	3	4

Caratteristiche degli spazi scoperti di pertinenza					
Elementi caratterizzanti	pavimentazioni	orti o giardini	attrezzature sportive	aia	altro
Elementi di pregio	recinzioni	manufatti	filari	alberi monumentali	altro
Elementi di disturbo	recinzioni	manufatti	linee elettriche	impianti tecnologici	altro

Note					

SCHEDE DELLE UNITÀ EDILIZIE

Prospetto 1			
Indirizzo	via/piazza	L. Bardelloni	
	n. civico	181 - 185 - 187	
Degrado	delle strutture	delle finiture	
	delle funzioni	altro	
Elementi di pregio	finiture	infissi	
	decorazioni	altro	
Elementi di disturbo	infissi	impianti	
	rivestimenti	superfetazioni	
Destinazione d'uso del piano terra		commerciale	
Destinazione d'uso degli altri piani		residenziale	



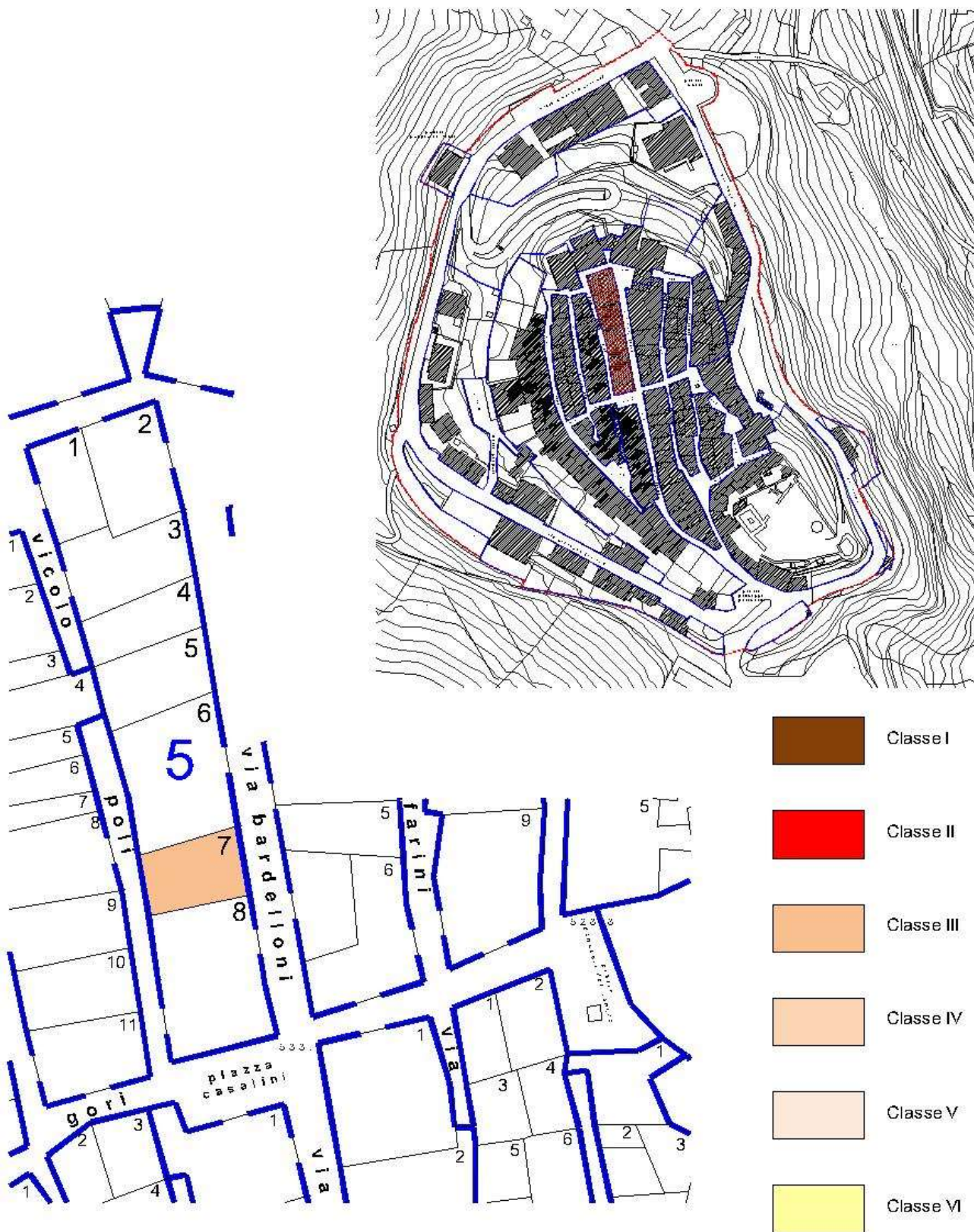
Prospetto 2			
Indirizzo	via/piazza	Poli	
	n. civico	26	
Degrado	delle strutture	delle finiture	
	delle funzioni	altro	
Elementi di pregio	finiture	infissi	
	decorazioni	altro	
Elementi di disturbo	infissi	impianti	
	rivestimenti	superfetazioni	
Destinazione d'uso del piano terra		rimessa	
Destinazione d'uso degli altri piani		residenziale	



Contenuti normativi						
Classe di appartenenza	Classe I	Classe II	Classe III	Classe IV	Classe V	Classe VI
Prescrizioni particolari	nessuna					

SCHEDE DELLE UNITÀ EDILIZIE

UBICAZIONE



SCHEDE DELLE UNITÀ EDILIZIE

Identificazione				
Riferimento catastale	Foglio	23	Particella	86
Ubicazione	Comparto	5	Unità edilizia	7

Caratteristiche storiche e strutturali				
Vincolo ex articolo 13 D.Lgs. n.42/04			si	no
Presente nel catasto leopoldino			si	no
Tessuto storico			originario	addizioni successive
Tipologia edilizia	a schiera	in linea	a torre	d'angolo
	annesso	tabernacolo	fontana	monumento
	specialistico	palazzo/villa	chiesa	altro
Destinazione d'uso originaria	residenziale	casa e bottega	scolastica	culturale
	amministrativa	commerciale	artigianale	religiosa
	direzionale	frantoio	sanitaria	altro

Caratteristiche fisiche e funzionali				
Destinazione d'uso prevalente	residenziale	scolastica	culturale	sanitaria
	religiosa	ricettiva	produttiva	rimessa
	amministrativa/direzionale	commerciale	inutilizzata	altro
Stato di conservazione	ottimo	buono	sufficiente	scarso
Numero dei prospetti	1	2	3	4

Caratteristiche degli spazi scoperti di pertinenza					
Elementi caratterizzanti	pavimentazioni	orti o giardini	attrezzature sportive	aia	altro
Elementi di pregio	recinzioni	manufatti	filari	alberi monumentali	altro
Elementi di disturbo	recinzioni	manufatti	linee elettriche	impianti tecnologici	altro

Note				

SCHEDE DELLE UNITÀ EDILIZIE

Prospetto 1		
Indirizzo	via/piazza	L. Bardelloni
	n. civico	167 - 171
Degrado	delle strutture	delle finiture
	delle funzioni	altro
Elementi di pregio	finiture	infissi
	decorazioni	altro
Elementi di disturbo	infissi	impianti
	rivestimenti	superfetazioni
Destinazione d'uso del piano terra		commerciale
Destinazione d'uso degli altri piani		ricettiva



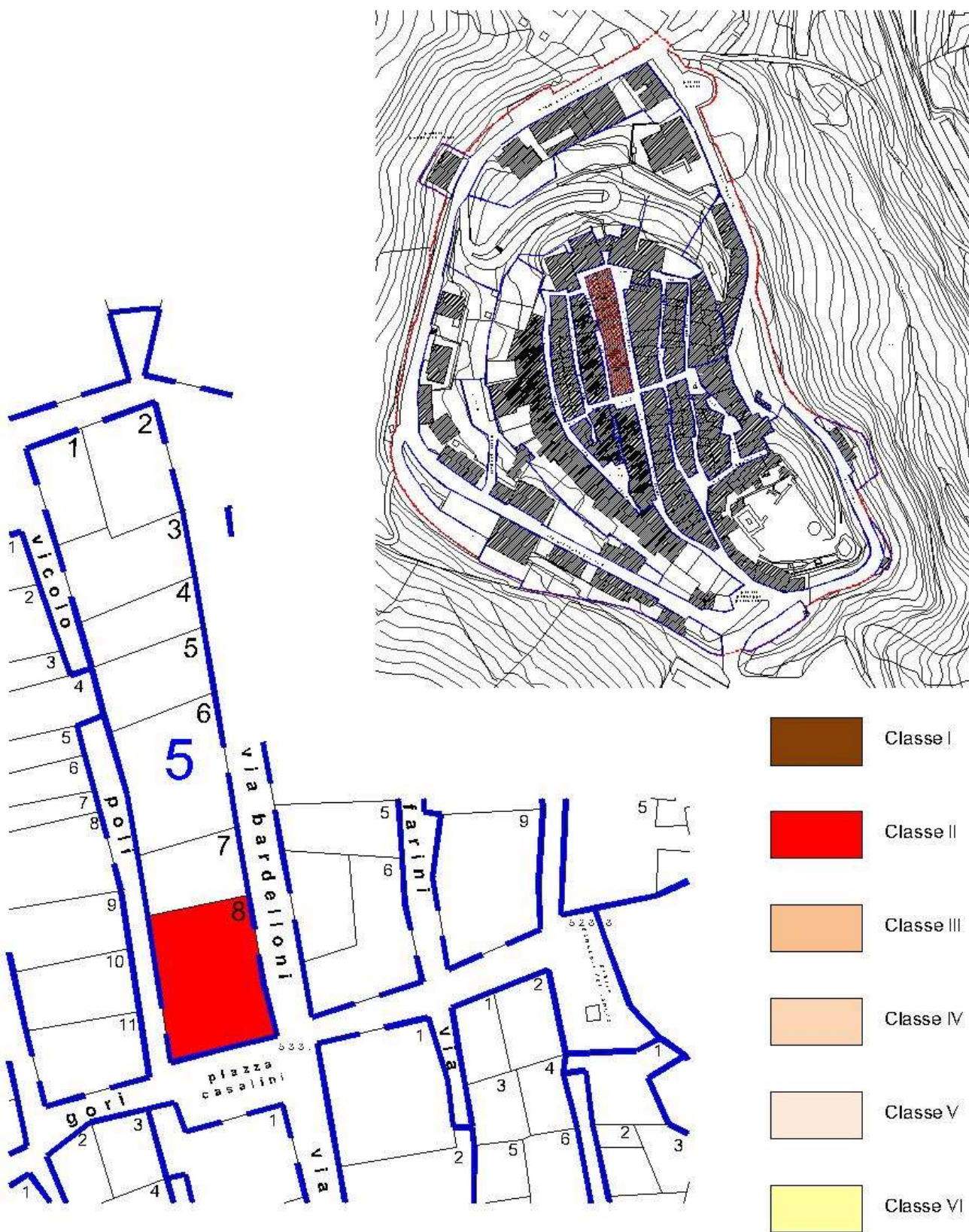
Prospetto 2		
Indirizzo	via/piazza	Poli
	n. civico	18
Degrado	delle strutture	delle finiture
	delle funzioni	altro
Elementi di pregio	finiture	infissi
	decorazioni	altro
Elementi di disturbo	infissi	impianti
	rivestimenti	superfetazioni
Destinazione d'uso del piano terra		rimessa
Destinazione d'uso degli altri piani		residenziale



Contenuti normativi						
Classe di appartenenza	Classe I	Classe II	Classe III	Classe IV	Classe V	Classe VI
Prescrizioni particolari	Le eventuali modifiche alle aperture esterne dei prospetti sono finalizzate esclusivamente al recupero della trama originaria. Sono fatti salvi gli interventi derivati da necessità di adeguamento a normative igienico-sanitarie o di adeguamento ai parametri illuminotecnici; in tal caso tali adeguamenti devono essere previsti in coerenza con la trama e le simmetrie delle aperture esistenti nel prospetto.					

SCHEDE DELLE UNITÀ EDILIZIE

UBICAZIONE



SCHEDE DELLE UNITÀ EDILIZIE

Identificazione				
Riferimento catastale	Foglio	23	Particella	87
Ubicazione	Comparto	5	Unità edilizia	8

Caratteristiche storiche e strutturali				
Vincolo ex articolo 13 D.Lgs. n.42/04			si	no
Presente nel catasto leopoldino			si	no
Tessuto storico			originario	addizioni successive
Tipologia edilizia	a schiera	in linea	a torre	d'angolo
	annesso	tabernacolo	fontana	monumento
	specialistico	palazzo/villa	chiesa	altro
Destinazione d'uso originaria	residenziale	casa e bottega	scolastica	culturale
	amministrativa	commerciale	artigianale	religiosa
	direzionale	frantoio	sanitaria	altro

Caratteristiche fisiche e funzionali				
Destinazione d'uso prevalente	residenziale	scolastica	culturale	sanitaria
	religiosa	ricettiva	produttiva	rimessa
	amministrativa/direzionale	commerciale	inutilizzata	altro
Stato di conservazione	ottimo	buono	sufficiente	scarso
Numero dei prospetti	1	2	3	4

Caratteristiche degli spazi scoperti di pertinenza					
Elementi caratterizzanti	pavimentazioni	orti o giardini	attrezzature sportive	aia	altro
Elementi di pregio	recinzioni	manufatti	filari	alberi monumentali	altro
Elementi di disturbo	recinzioni	manufatti	linee elettriche	impianti tecnologici	altro


Note					

SCHEDE DELLE UNITÀ EDILIZIE

Prospetto 1			
Indirizzo	via/piazza	L. Bardelloni	
	n. civico	159	
Degrado	delle strutture	delle finiture	
	delle funzioni	altro	
Elementi di pregio	finiture	infissi	
	decorazioni	altro	
Elementi di disturbo	infissi	impianti	
	rivestimenti	superfetazioni	
Destinazione d'uso del piano terra		commerciale	
Destinazione d'uso degli altri piani		residenziale	

Prospetto 2			
Indirizzo	via/piazza	Casalini	
	n. civico	34	
Degrado	delle strutture	delle finiture	
	delle funzioni	altro	
Elementi di pregio	finiture	infissi	
	decorazioni	altro	
Elementi di disturbo	infissi	impianti	
	rivestimenti	superfetazioni	
Destinazione d'uso del piano terra		commerciale	
Destinazione d'uso degli altri piani		residenziale	

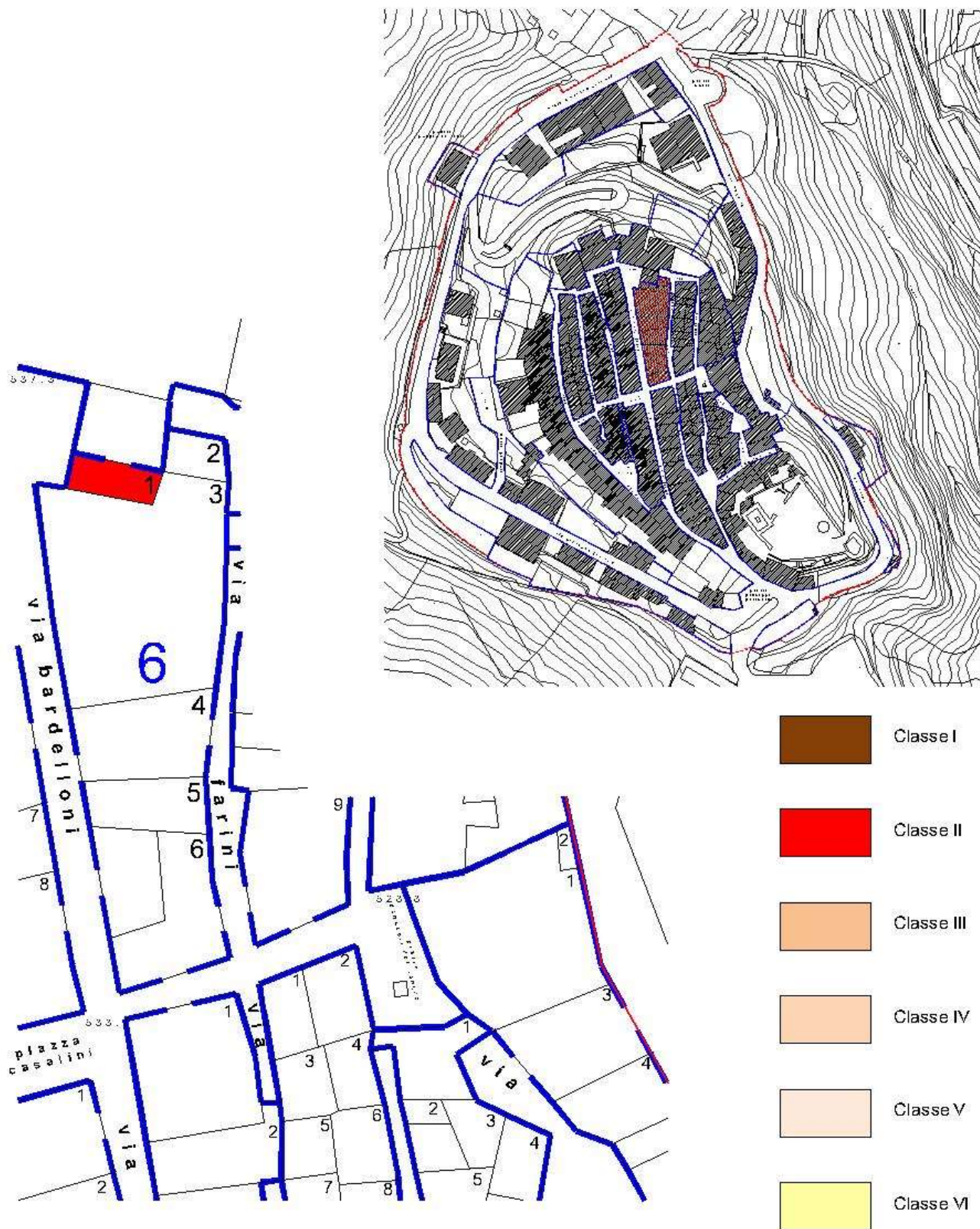
SCHEDE DELLE UNITÀ EDILIZIE

Prospetto 3			
Indirizzo	via/piazza	Poli	
	n. civico		
Degrado	delle strutture	delle finiture	
	delle funzioni	altro	
Elementi di pregio	finiture	infissi	
	decorazioni	altro	
Elementi di disturbo	infissi	impianti	
	rivestimenti	superfetazioni	
Destinazione d'uso del piano terra		commerciale	
Destinazione d'uso degli altri piani		residenziale	

Contenuti normativi						
Classe di appartenenza	Classe I	Classe II	Classe III	Classe IV	Classe V	Classe VI
Prescrizioni particolari	nessuna					

SCHEDE DELLE UNITÀ EDILIZIE

UBICAZIONE



SCHEDE DELLE UNITÀ EDILIZIE

Identificazione				
Riferimento catastale	Foglio	23	Particella	88
Ubicazione	Comparto	6	Unità edilizia	1

Caratteristiche storiche e strutturali				
Vincolo ex articolo 13 D.Lgs. n.42/04			si	no
Presente nel catasto leopoldino			si	no
Tessuto storico			originario	addizioni successive
Tipologia edilizia	a schiera	in linea	a torre	d'angolo
	annesso	tabernacolo	fontana	monumento
	specialistico	palazzo/villa	chiesa	altro
Destinazione d'uso originaria	residenziale	casa e bottega	scolastica	culturale
	amministrativa	commerciale	artigianale	religiosa
	direzionale	frantoio	sanitaria	altro

Caratteristiche fisiche e funzionali				
Destinazione d'uso prevalente	residenziale	scolastica	culturale	sanitaria
	religiosa	ricettiva	produttiva	rimessa
	amministrativa/direzionale	commerciale	inutilizzata	altro
Stato di conservazione	ottimo	buono	sufficiente	scarso
Numero dei prospetti	1	2	3	4

Caratteristiche degli spazi scoperti di pertinenza					
Elementi caratterizzanti	pavimentazioni	orti o giardini	attrezzature sportive	aia	altro
Elementi di pregio	recinzioni	manufatti	filari	alberi monumentali	altro
Elementi di disturbo	recinzioni	manufatti	linee elettriche	impianti tecnologici	altro

Note	

SCHEDE DELLE UNITÀ EDILIZIE

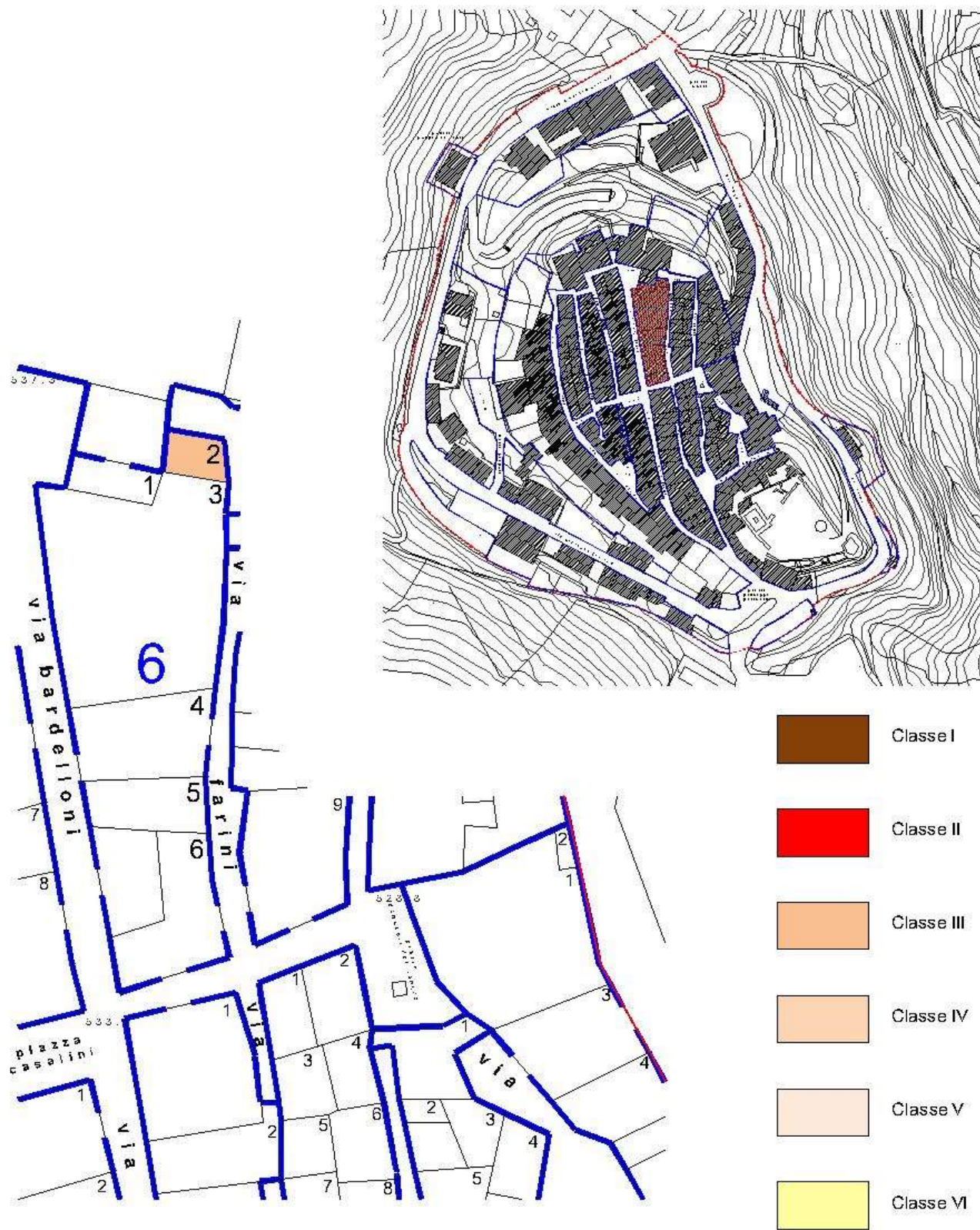
Prospetto 1		
Indirizzo	via/piazza	don O. Puccioni
	n. civico	
Degrado	delle strutture	delle finiture
	delle funzioni	altro
Elementi di pregio	finiture	infissi
	decorazioni	altro
Elementi di disturbo	infissi	impianti
	rivestimenti	superfetazioni
Destinazione d'uso del piano terra		commerciale
Destinazione d'uso degli altri piani		inutilizzata



Contenuti normativi						
Classe di appartenenza	Classe I	Classe II	Classe III	Classe IV	Classe V	Classe VI
Prescrizioni particolari	nessuna					

SCHEDE DELLE UNITÀ EDILIZIE

UBICAZIONE



SCHEDE DELLE UNITÀ EDILIZIE

Identificazione				
Riferimento catastale	Foglio	23	Particella	89
Ubicazione	Comparto	6	Unità edilizia	2

Caratteristiche storiche e strutturali				
Vincolo ex articolo 13 D.Lgs. n.42/04			si	no
Presente nel catasto leopoldino			si	no
Tessuto storico			originario	addizioni successive
Tipologia edilizia	a schiera	in linea	a torre	d'angolo
	annesso	tabernacolo	fontana	monumento
	specialistico	palazzo/villa	chiesa	altro
Destinazione d'uso originaria	residenziale	casa e bottega	scolastica	culturale
	amministrativa	commerciale	artigianale	religiosa
	direzionale	frantoio	sanitaria	altro

Caratteristiche fisiche e funzionali				
Destinazione d'uso prevalente	residenziale	scolastica	culturale	sanitaria
	religiosa	ricettiva	produttiva	rimessa
	amministrativa/direzionale	commerciale	inutilizzata	altro
Stato di conservazione	ottimo	buono	sufficiente	scarso
Numero dei prospetti	1	2	3	4

Caratteristiche degli spazi scoperti di pertinenza					
Elementi caratterizzanti	pavimentazioni	orti o giardini	attrezzature sportive	aia	altro
Elementi di pregio	recinzioni	manufatti	filari	alberi monumentali	altro
Elementi di disturbo	recinzioni	manufatti	linee elettriche	impianti tecnologici	altro

Note	

SCHEDE DELLE UNITÀ EDILIZIE

Prospetto 1			
Indirizzo	via/piazza	B. Ricasoli	
	n. civico		
Degrado	delle strutture	delle finiture	
	delle funzioni	altro	
Elementi di pregio	finiture	infissi	
	decorazioni	altro	
Elementi di disturbo	infissi	impianti	
	rivestimenti	superfetazioni	
Destinazione d'uso del piano terra		altro	
Destinazione d'uso degli altri piani			



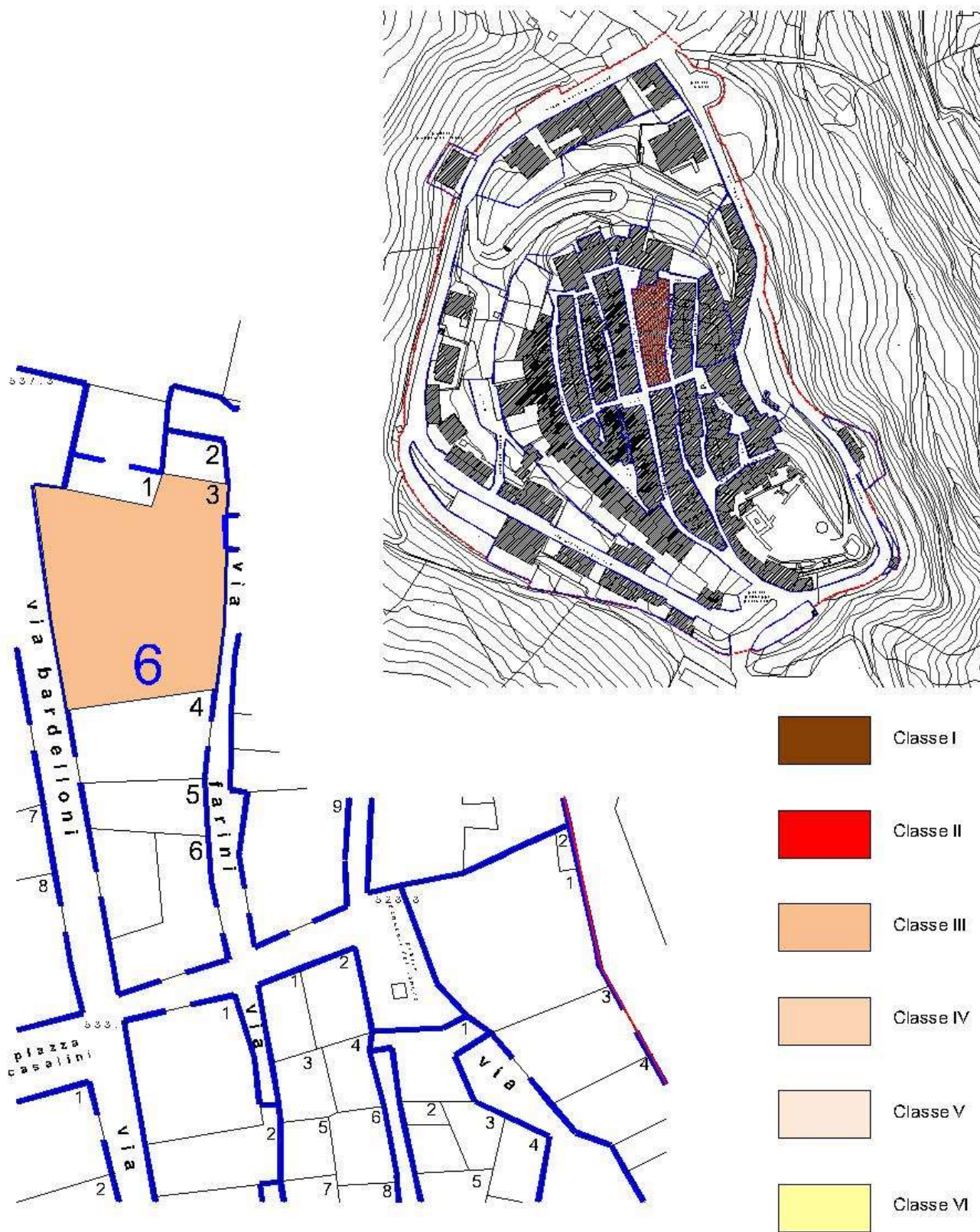
Prospetto 2			
Indirizzo	via/piazza	L. C. Farini	
	n. civico		
Degrado	delle strutture	delle finiture	
	delle funzioni	altro	
Elementi di pregio	finiture	infissi	
	decorazioni	altro	
Elementi di disturbo	infissi	impianti	
	rivestimenti	superfetazioni	
Destinazione d'uso del piano terra		altro	
Destinazione d'uso degli altri piani			



Contenuti normativi						
Classe di appartenenza	Classe I	Classe II	Classe III	Classe IV	Classe V	Classe VI
Prescrizioni particolari	Sui prospetti, non sono ammesse nuove aperture. Sono fatti salvi gli interventi derivati da necessità di adeguamento a normative igienico-sanitarie o di adeguamento ai parametri illuminotecnici; in tal caso tali adeguamenti devono essere previsti in coerenza con la trama e le simmetrie delle aperture esistenti nel prospetto.					

SCHEDE DELLE UNITÀ EDILIZIE

UBICAZIONE



SCHEDE DELLE UNITÀ EDILIZIE

Identificazione				
Riferimento catastale	Foglio	23	Particella	90
Ubicazione	Comparto	6	Unità edilizia	3

Caratteristiche storiche e strutturali				
Vincolo ex articolo 13 D.Lgs. n.42/04			si	no
Presente nel catasto leopoldino			si	no
Tessuto storico			originario	addizioni successive
Tipologia edilizia	a schiera	in linea	a torre	d'angolo
	annesso	tabernacolo	fontana	monumento
	specialistico	palazzo/villa	chiesa	altro
Destinazione d'uso originaria	residenziale	casa e bottega	scolastica	culturale
	amministrativa	commerciale	artigianale	religiosa
	direzionale	frantoio	sanitaria	altro

Caratteristiche fisiche e funzionali				
Destinazione d'uso prevalente	residenziale	scolastica	culturale	sanitaria
	religiosa	ricettiva	produttiva	rimessa
	amministrativa/direzionale	commerciale	inutilizzata	altro
Stato di conservazione	ottimo	buono	sufficiente	scarso
Numero dei prospetti	1	2	3	4

Caratteristiche degli spazi scoperti di pertinenza					
Elementi caratterizzanti	pavimentazioni	orti o giardini	attrezzature sportive	aia	altro
Elementi di pregio	recinzioni	manufatti	filari	alberi monumentali	altro
Elementi di disturbo	recinzioni	manufatti	linee elettriche	impianti tecnologici	altro


Note					

SCHEDE DELLE UNITÀ EDILIZIE

Prospetto 1			
Indirizzo	via/piazza	L. Bardelloni	
	n. civico	192	
Degrado	delle strutture	delle finiture	
	delle funzioni	altro	
Elementi di pregio	finiture	infissi	
	decorazioni	altro	
Elementi di disturbo	infissi	impianti	
	rivestimenti	superfetazioni	
Destinazione d'uso del piano terra		rimessa	
Destinazione d'uso degli altri piani		residenziale	

Prospetto 2			
Indirizzo	via/piazza	don O. Puccioni	
	n. civico		
Degrado	delle strutture	delle finiture	
	delle funzioni	altro	
Elementi di pregio	finiture	infissi	
	decorazioni	altro	
Elementi di disturbo	infissi	impianti	
	rivestimenti	superfetazioni	
Destinazione d'uso del piano terra		rimessa	
Destinazione d'uso degli altri piani		residenziale	

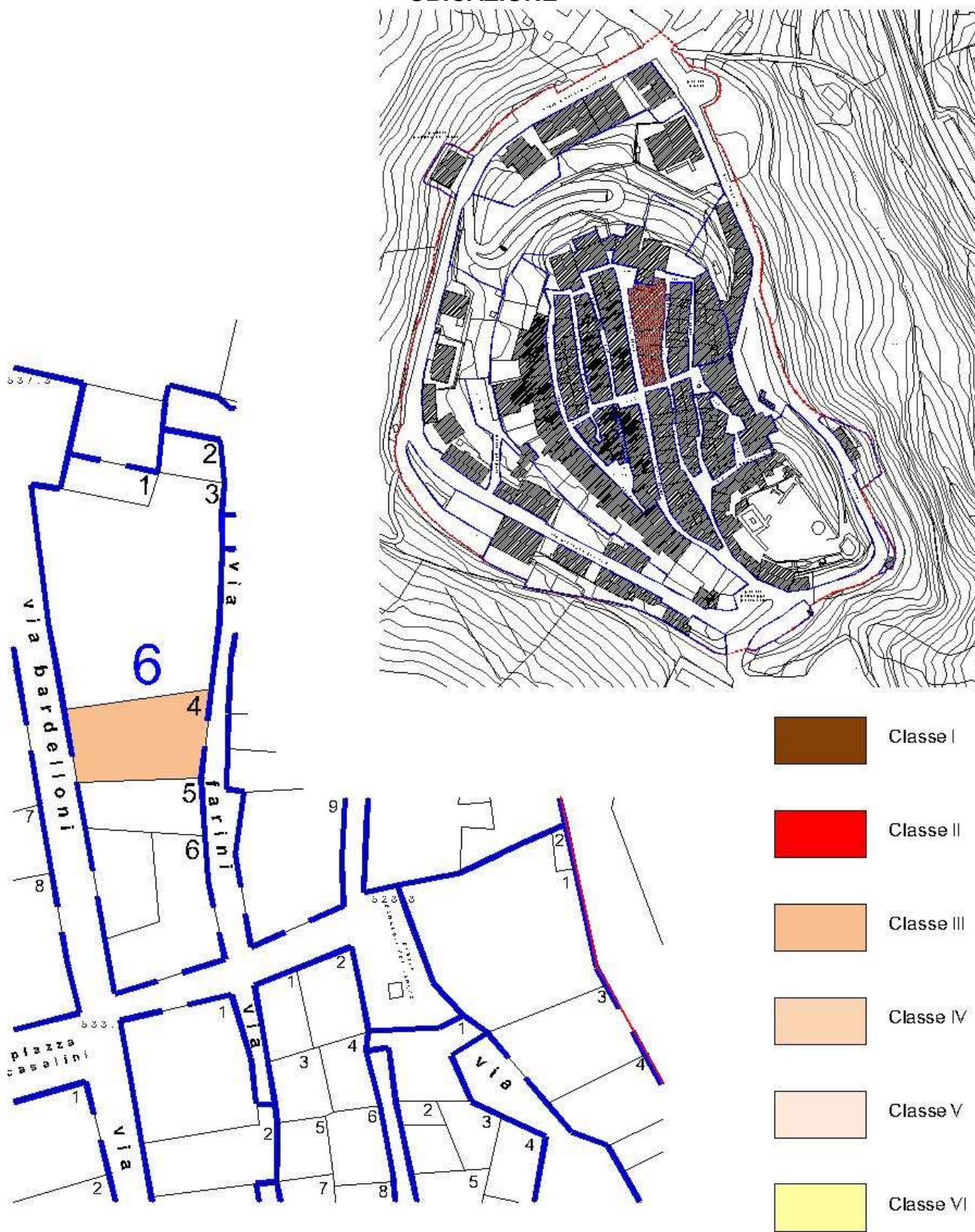
SCHEDE DELLE UNITÀ EDILIZIE

Prospetto 3			
Indirizzo	via/piazza	L. C. Farini	
	n. civico		
Degrado	delle strutture	delle finiture	
	delle funzioni	altro	
Elementi di pregio	finiture	infissi	
	decorazioni	altro	
Elementi di disturbo	infissi	impianti	
	rivestimenti	superfetazioni	
Destinazione d'uso del piano terra		rimessa	
Destinazione d'uso degli altri piani		residenziale	

Contenuti normativi						
Classe di appartenenza	Classe I	Classe II	Classe III	Classe IV	Classe V	Classe VI
Prescrizioni particolari	nessuna					

SCHEDE DELLE UNITÀ EDILIZIE

UBICAZIONE



SCHEDE DELLE UNITÀ EDILIZIE

Identificazione				
Riferimento catastale	Foglio	23	Particella	91
Ubicazione	Comparto	6	Unità edilizia	4

Caratteristiche storiche e strutturali				
Vincolo ex articolo 13 D.Lgs. n.42/04			si	no
Presente nel catasto leopoldino			si	no
Tessuto storico			originario	addizioni successive
Tipologia edilizia	a schiera	in linea	a torre	d'angolo
	annesso	tabernacolo	fontana	monumento
	specialistico	palazzo/villa	chiesa	altro
Destinazione d'uso originaria	residenziale	casa e bottega	scolastica	culturale
	amministrativa	commerciale	artigianale	religiosa
	direzionale	frantoio	sanitaria	altro

Caratteristiche fisiche e funzionali				
Destinazione d'uso prevalente	residenziale	scolastica	culturale	sanitaria
	religiosa	ricettiva	produttiva	rimessa
	amministrativa/direzionale	commerciale	inutilizzata	altro
Stato di conservazione	ottimo	buono	sufficiente	scarso
Numero dei prospetti	1	2	3	4

Caratteristiche degli spazi scoperti di pertinenza					
Elementi caratterizzanti	pavimentazioni	orti o giardini	attrezzature sportive	aia	altro
Elementi di pregio	recinzioni	manufatti	filari	alberi monumentali	altro
Elementi di disturbo	recinzioni	manufatti	linee elettriche	impianti tecnologici	altro

Note					

SCHEDE DELLE UNITÀ EDILIZIE

Prospetto 1			
Indirizzo	via/piazza	L. Bardelloni	
	n. civico	176	
Degrado	delle strutture	delle finiture	
	delle funzioni	altro	
Elementi di pregio	finiture	infissi	
	decorazioni	altro	
Elementi di disturbo	infissi	impianti	
	rivestimenti	superfetazioni	
Destinazione d'uso del piano terra	residenziale amm. direzionale		
Destinazione d'uso degli altri piani	residenziale		



Prospetto 2			
Indirizzo	via/piazza	L. C. Farini	
	n. civico		
Degrado	delle strutture	delle finiture	
	delle funzioni	altro	
Elementi di pregio	finiture	infissi	
	decorazioni	altro	
Elementi di disturbo	infissi	impianti	
	rivestimenti	superfetazioni	
Destinazione d'uso del piano terra	residenziale		
Destinazione d'uso degli altri piani	residenziale		



Contenuti normativi						
Classe di appartenenza	Classe I	Classe II	Classe III	Classe IV	Classe V	Classe VI
Prescrizioni particolari	Le eventuali modifiche alle aperture esterne dei prospetti sono finalizzate esclusivamente al recupero della trama originaria. Sono fatti salvi gli interventi derivati da necessità di adeguamento a normative igienico-sanitarie o di adeguamento ai parametri illuminotecnici; in tal caso tali adeguamenti devono essere previsti in coerenza con la trama e le simmetrie delle aperture esistenti nel prospetto.					

SCHEDE DELLE UNITÀ EDILIZIE

UBICAZIONE



SCHEDE DELLE UNITÀ EDILIZIE

Identificazione				
Riferimento catastale	Foglio	23	Particella	92 - 93.1
Ubicazione	Comparto	6	Unità edilizia	5

Caratteristiche storiche e strutturali				
Vincolo ex articolo 13 D.Lgs. n.42/04			si	no
Presente nel catasto leopoldino			si	no
Tessuto storico			originario	addizioni successive
Tipologia edilizia	a schiera	in linea	a torre	d'angolo
	annesso	tabernacolo	fontana	monumento
	specialistico	palazzo/villa	chiesa	altro
Destinazione d'uso originaria	residenziale	casa e bottega	scolastica	culturale
	amministrativa	commerciale	artigianale	religiosa
	direzionale	frantoio	sanitaria	altro


Caratteristiche fisiche e funzionali				
Destinazione d'uso prevalente	residenziale	scolastica	culturale	sanitaria
	religiosa	ricettiva	produttiva	rimessa
	amministrativa/direzionale	commerciale	inutilizzata	altro
Stato di conservazione	ottimo	buono	sufficiente	scarso
Numero dei prospetti	1	2	3	4

Caratteristiche degli spazi scoperti di pertinenza					
Elementi caratterizzanti	pavimentazioni	orti o giardini	attrezzature sportive	aia	altro
Elementi di pregio	recinzioni	manufatti	filari	alberi monumentali	altro
Elementi di disturbo	recinzioni	manufatti	linee elettriche	impianti tecnologici	altro


Note	

SCHEDE DELLE UNITÀ EDILIZIE

Prospetto 1		
Indirizzo	via/piazza	L. Bardelloni
	n. civico	160 - 166 - 168
Degrado	delle strutture	delle finiture
	delle funzioni	altro
Elementi di pregio	finiture	infissi
	decorazioni	altro
Elementi di disturbo	infissi	impianti
	rivestimenti	superfetazioni
Destinazione d'uso del piano terra		amm. direzionale
Destinazione d'uso degli altri piani		residenziale



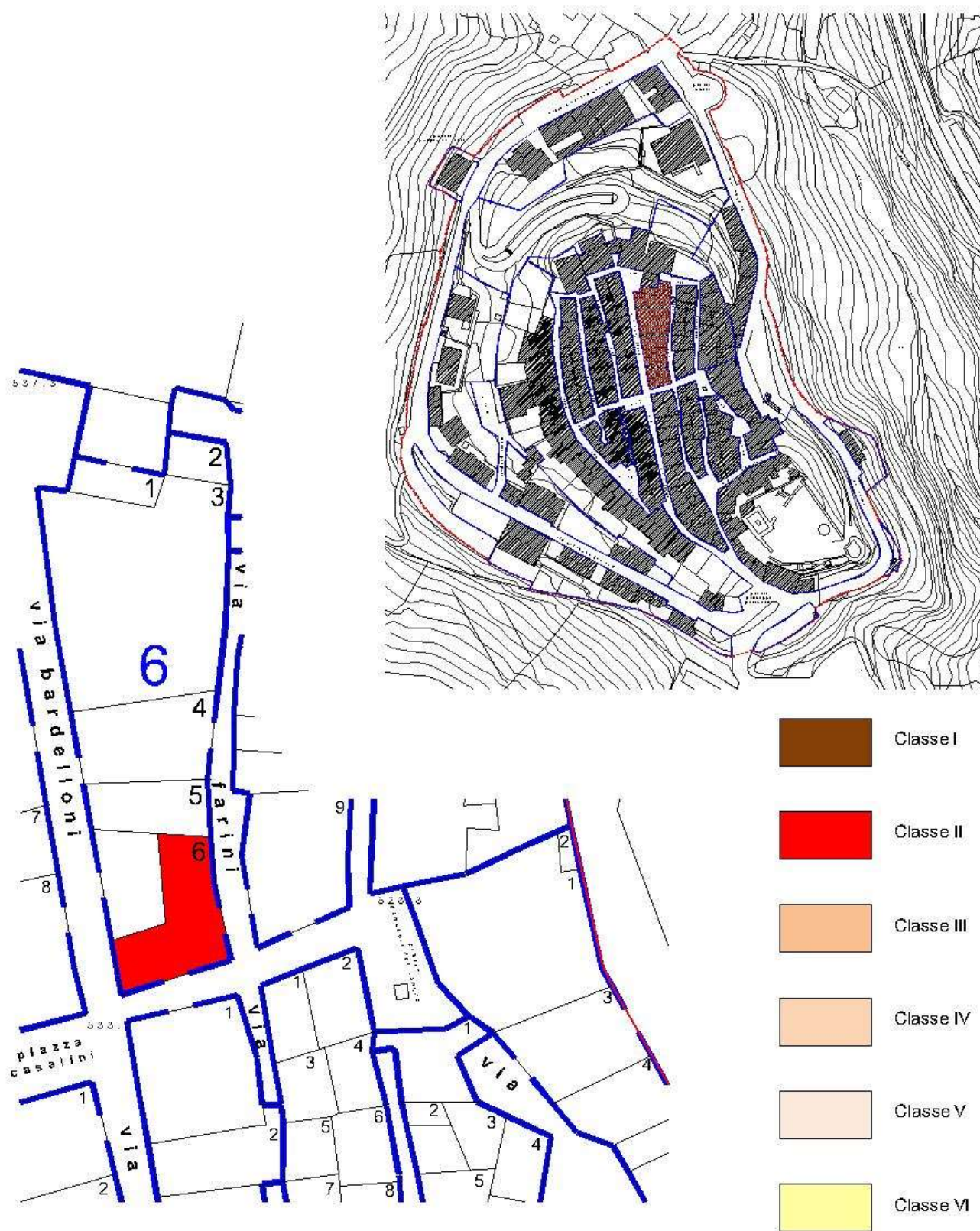
Prospetto 2		
Indirizzo	via/piazza	L. C. Farini
	n. civico	
Degrado	delle strutture	delle finiture
	delle funzioni	altro
Elementi di pregio	finiture	infissi
	decorazioni	altro
Elementi di disturbo	infissi	impianti
	rivestimenti	superfetazioni
Destinazione d'uso del piano terra		rimessa
Destinazione d'uso degli altri piani		residenziale



Contenuti normativi						
Classe di appartenenza	Classe I	Classe II	Classe III	Classe IV	Classe V	Classe VI
Prescrizioni particolari	nessuna					

SCHEDE DELLE UNITÀ EDILIZIE

UBICAZIONE



SCHEDE DELLE UNITÀ EDILIZIE

Identificazione				
Riferimento catastale	Foglio	23	Particella	93.2
Ubicazione	Comparto	6	Unità edilizia	6

Caratteristiche storiche e strutturali				
Vincolo ex articolo 13 D.Lgs. n.42/04			si	no
Presente nel catasto leopoldino			si	no
Tessuto storico			originario	addizioni successive
Tipologia edilizia	a schiera	in linea	a torre	d'angolo
	annesso	tabernacolo	fontana	monumento
	specialistico	palazzo/villa	chiesa	altro
Destinazione d'uso originaria	residenziale	casa e bottega	scolastica	culturale
	amministrativa	commerciale	artigianale	religiosa
	direzionale	frantoio	sanitaria	altro


Caratteristiche fisiche e funzionali				
Destinazione d'uso prevalente	residenziale	scolastica	culturale	sanitaria
	religiosa	ricettiva	produttiva	rimessa
	amministrativa/direzionale	commerciale	inutilizzata	altro
Stato di conservazione	ottimo	buono	sufficiente	scarso
Numero dei prospetti	1	2	3	4

Caratteristiche degli spazi scoperti di pertinenza					
Elementi caratterizzanti	pavimentazioni	orti o giardini	attrezzature sportive	aia	altro
Elementi di pregio	recinzioni	manufatti	filari	alberi monumentali	altro
Elementi di disturbo	recinzioni	manufatti	linee elettriche	impianti tecnologici	altro

Note					


SCHEDE DELLE UNITÀ EDILIZIE

Prospetto 1			
Indirizzo	via/piazza	L.Bardelloni	
	n. civico		
Degrado	delle strutture	delle finiture	
	delle funzioni	altro	
Elementi di pregio	finiture	infissi	
	decorazioni	altro	
Elementi di disturbo	infissi	impianti	
	rivestimenti	superfetazioni	
Destinazione d'uso del piano terra		rimessa	
Destinazione d'uso degli altri piani		residenziale	

Prospetto 2			
Indirizzo	via/piazza	L. C. Farini	
	n. civico		
Degrado	delle strutture	delle finiture	
	delle funzioni	altro	
Elementi di pregio	finiture	infissi	
	decorazioni	altro	
Elementi di disturbo	infissi	impianti	
	rivestimenti	superfetazioni	
Destinazione d'uso del piano terra		rimessa	
Destinazione d'uso degli altri piani		residenziale	

SCHEDE DELLE UNITÀ EDILIZIE

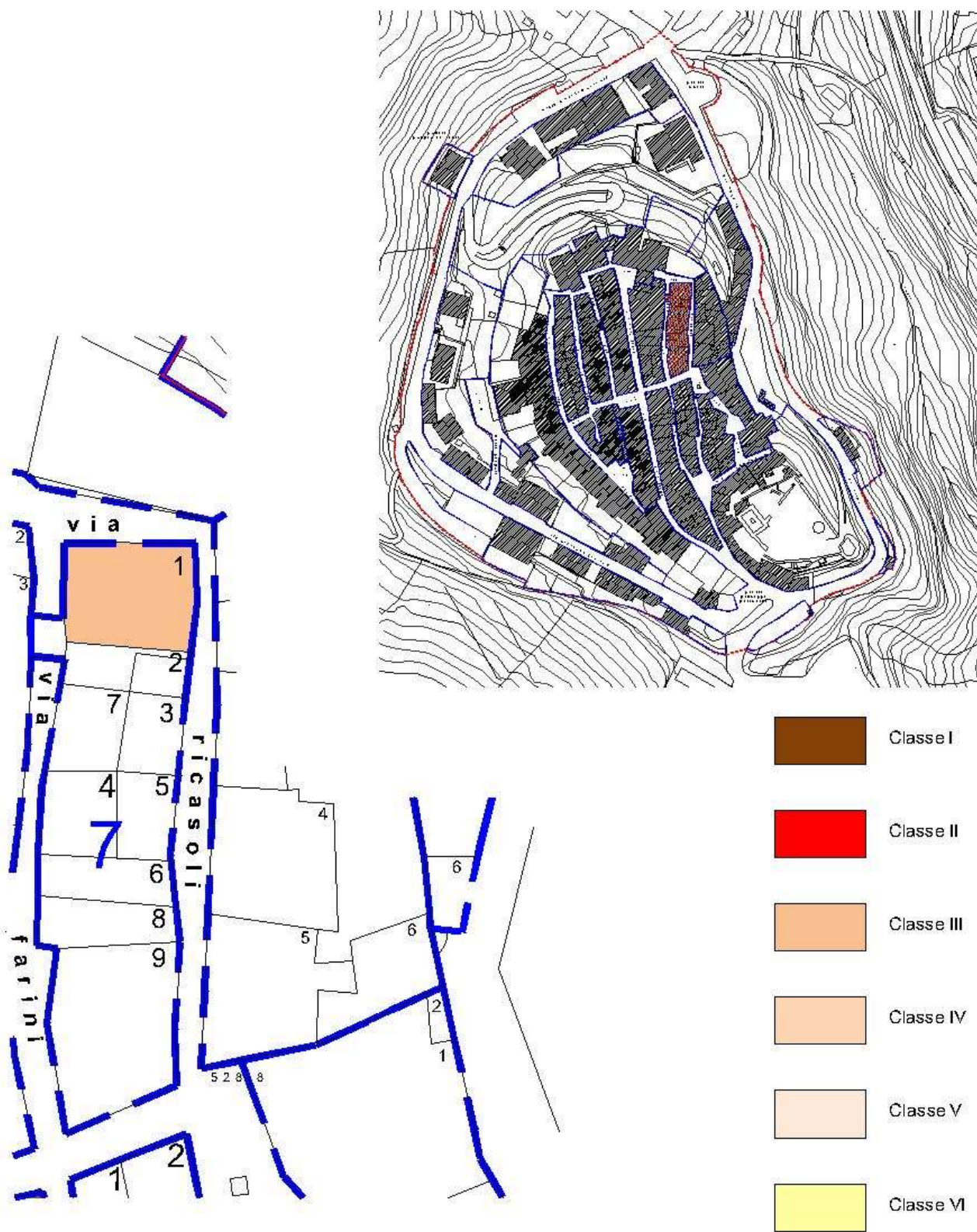
Prospetto 3			
Indirizzo	via/piazza	P. Gori	
	n. civico	12 - 55	
Degrado	delle strutture	delle finiture	
	delle funzioni	altro	
Elementi di pregio	finiture	infissi	
	decorazioni	altro	
Elementi di disturbo	infissi	impianti	
	rivestimenti	superfetazioni	
Destinazione d'uso del piano terra	residenziale		rimessa
Destinazione d'uso degli altri piani	residenziale		



Contenuti normativi						
Classe di appartenenza	Classe I	Classe II	Classe III	Classe IV	Classe V	Classe VI
Prescrizioni particolari	nessuna					

SCHEDE DELLE UNITÀ EDILIZIE

UBICAZIONE



SCHEDE DELLE UNITÀ EDILIZIE

Identificazione				
Riferimento catastale	Foglio	23	Particella	95.1
Ubicazione	Comparto	7	Unità edilizia	1

Caratteristiche storiche e strutturali				
Vincolo ex articolo 13 D.Lgs. n.42/04			si	no
Presente nel catasto leopoldino			si	no
Tessuto storico			originario	addizioni successive
Tipologia edilizia	a schiera	in linea	a torre	d'angolo
	annesso	tabernacolo	fontana	monumento
	specialistico	palazzo/villa	chiesa	altro
Destinazione d'uso originaria	residenziale	casa e bottega	scolastica	culturale
	amministrativa	commerciale	artigianale	religiosa
	direzionale	frantoio	sanitaria	altro


Caratteristiche fisiche e funzionali				
Destinazione d'uso prevalente	residenziale	scolastica	culturale	sanitaria
	religiosa	ricettiva	produttiva	rimessa
	amministrativa/direzionale	commerciale	inutilizzata	altro
Stato di conservazione	ottimo	buono	sufficiente	scarso
Numero dei prospetti	1	2	3	4

Caratteristiche degli spazi scoperti di pertinenza					
Elementi caratterizzanti	pavimentazioni	orti o giardini	attrezzature sportive	aia	altro
Elementi di pregio	recinzioni	manufatti	filari	alberi monumentali	altro
Elementi di disturbo	recinzioni	manufatti	linee elettriche	impianti tecnologici	altro

Note					

SCHEDE DELLE UNITÀ EDILIZIE

Prospetto 1			
Indirizzo	via/piazza	L. C. Farini	
	n. civico	114	
Degrado	delle strutture	delle finiture	
	delle funzioni	altro	
Elementi di pregio	finiture	infissi	
	decorazioni	altro	
Elementi di disturbo	infissi	impianti	
	rivestimenti	superfetazioni	
Destinazione d'uso del piano terra		rimessa	
Destinazione d'uso degli altri piani		residenziale	



Prospetto 2			
Indirizzo	via/piazza	B. Ricasoli	
	n. civico	13	
Degrado	delle strutture	delle finiture	
	delle funzioni	altro	
Elementi di pregio	finiture	infissi	
	decorazioni	altro	
Elementi di disturbo	infissi	impianti	
	rivestimenti	superfetazioni	
Destinazione d'uso del piano terra		rimessa	
Destinazione d'uso degli altri piani		residenziale	



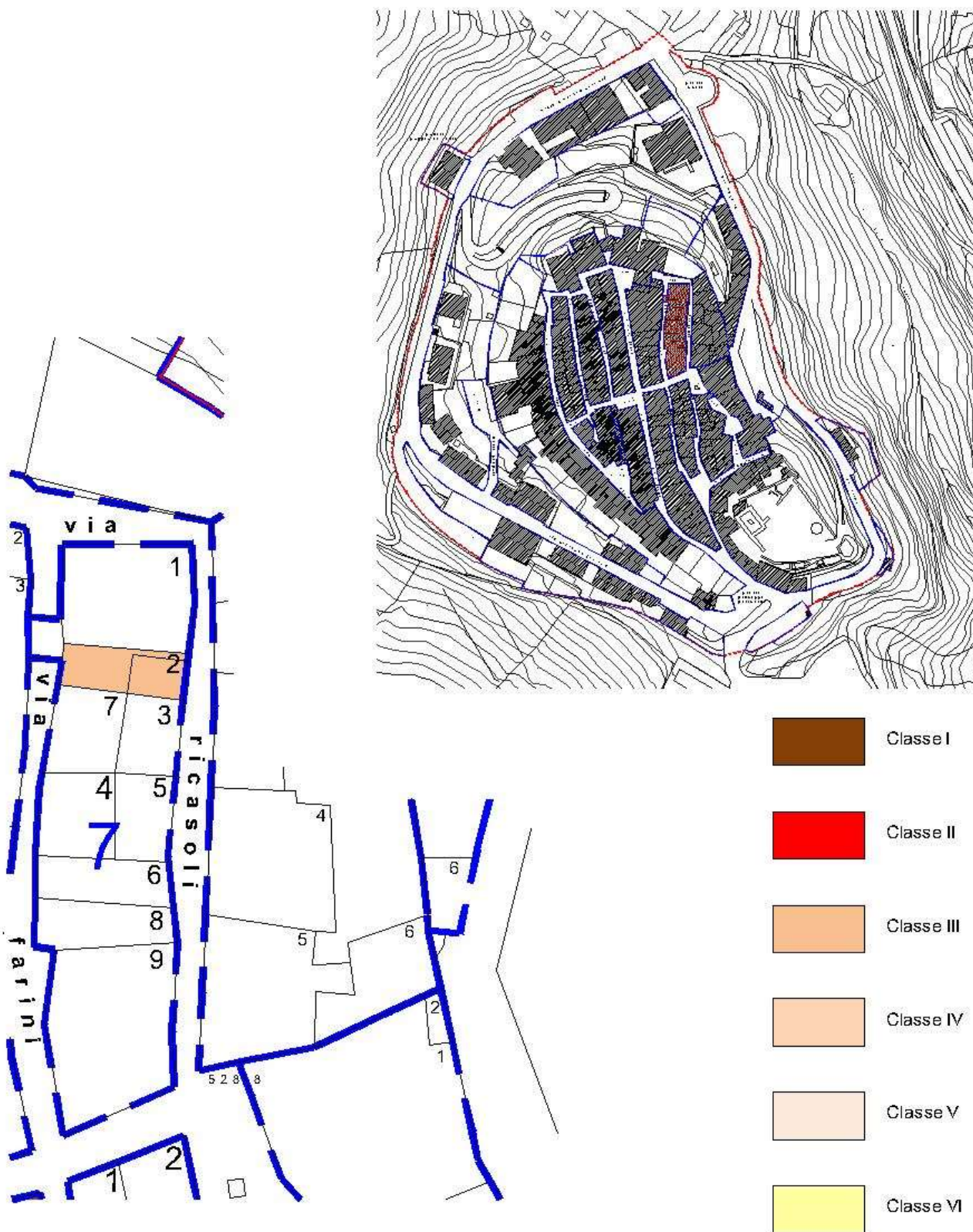
SCHEDE DELLE UNITÀ EDILIZIE

Prospetto 3			
Indirizzo	via/piazza	B. Ricasolio	
	n. civico		
Degrado	delle strutture	delle finiture	
	delle funzioni	altro	
Elementi di pregio	finiture	infissi	
	decorazioni	altro	
Elementi di disturbo	infissi	impianti	
	rivestimenti	superfetazioni	
Destinazione d'uso del piano terra		rimessa	
Destinazione d'uso degli altri piani		residenziale	

Contenuti normativi						
Classe di appartenenza	Classe I	Classe II	Classe III	Classe IV	Classe V	Classe VI
Prescrizioni particolari	Le eventuali modifiche alle aperture esterne dei prospetti sono finalizzate esclusivamente al recupero della trama originaria. Sono fatti salvi gli interventi derivati da necessità di adeguamento a normative igienico-sanitarie o di adeguamento ai parametri illuminotecnici; in tal caso tali adeguamenti devono essere previsti in coerenza con la trama e le simmetrie delle aperture esistenti nel prospetto.					

SCHEDE DELLE UNITÀ EDILIZIE

UBICAZIONE



SCHEDE DELLE UNITÀ EDILIZIE

Identificazione				
Riferimento catastale	Foglio	23	Particella	95.2 - 96
Ubicazione	Comparto	7	Unità edilizia	2


Caratteristiche storiche e strutturali				
Vincolo ex articolo 13 D.Lgs. n.42/04			si	no
Presente nel catasto leopoldino			si	no
Tessuto storico			originario	addizioni successive
Tipologia edilizia	a schiera	in linea	a torre	d'angolo
	annesso	tabernacolo	fontana	monumento
	specialistico	palazzo/villa	chiesa	altro
Destinazione d'uso originaria	residenziale	casa e bottega	scolastica	culturale
	amministrativa	commerciale	artigianale	religiosa
	direzionale	frantoio	sanitaria	altro

Caratteristiche fisiche e funzionali				
Destinazione d'uso prevalente	residenziale	scolastica	culturale	sanitaria
	religiosa	ricettiva	produttiva	rimessa
	amministrativa/direzionale	commerciale	inutilizzata	altro
Stato di conservazione	ottimo	buono	sufficiente	scarso
Numero dei prospetti	1	2	3	4

Caratteristiche degli spazi scoperti di pertinenza					
Elementi caratterizzanti	pavimentazioni	orti o giardini	attrezzature sportive	aia	altro
Elementi di pregio	recinzioni	manufatti	filari	alberi monumentali	altro
Elementi di disturbo	recinzioni	manufatti	linee elettriche	impianti tecnologici	altro

Note					

SCHEDE DELLE UNITÀ EDILIZIE

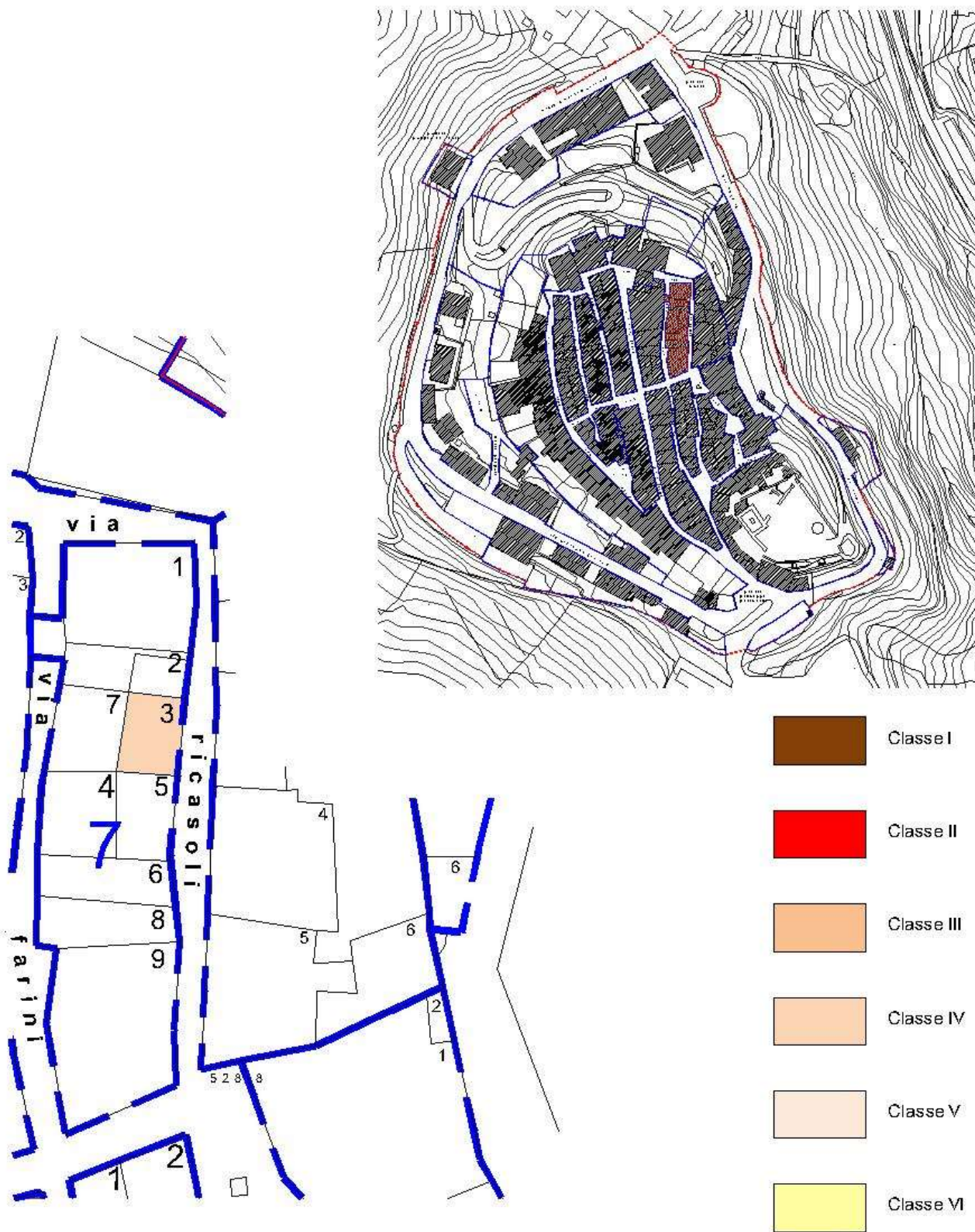
Prospetto 1			
Indirizzo	via/piazza	B. Ricasoli	
	n. civico		
Degrado	delle strutture	delle finiture	
	delle funzioni	altro	
Elementi di pregio	finiture	infissi	
	decorazioni	altro	
Elementi di disturbo	infissi	impianti	
	rivestimenti	superfetazioni	
Destinazione d'uso del piano terra		rimessa	
Destinazione d'uso degli altri piani		residenziale	

Prospetto 2			
Indirizzo	via/piazza	L. C. Farini	
	n. civico		
Degrado	delle strutture	delle finiture	
	delle funzioni	altro	
Elementi di pregio	finiture	infissi	
	decorazioni	altro	
Elementi di disturbo	infissi	impianti	
	rivestimenti	superfetazioni	
Destinazione d'uso del piano terra		residenziale	
Destinazione d'uso degli altri piani		residenziale	

Contenuti normativi						
Classe di appartenenza	Classe I	Classe II	Classe III	Classe IV	Classe V	Classe VI
Prescrizioni particolari	nessuna					

SCHEDE DELLE UNITÀ EDILIZIE

UBICAZIONE



SCHEDE DELLE UNITÀ EDILIZIE

Identificazione				
Riferimento catastale	Foglio	23	Particella	97.2
Ubicazione	Comparto	7	Unità edilizia	3

Caratteristiche storiche e strutturali				
Vincolo ex articolo 13 D.Lgs. n.42/04			si	no
Presente nel catasto leopoldino			si	no
Tessuto storico			originario	addizioni successive
Tipologia edilizia	a schiera	in linea	a torre	d'angolo
	annesso	tabernacolo	fontana	monumento
	specialistico	palazzo/villa	chiesa	altro
Destinazione d'uso originaria	residenziale	casa e bottega	scolastica	culturale
	amministrativa	commerciale	artigianale	religiosa
	direzionale	frantoio	sanitaria	altro


Caratteristiche fisiche e funzionali				
Destinazione d'uso prevalente	residenziale	scolastica	culturale	sanitaria
	religiosa	ricettiva	produttiva	rimessa
	amministrativa/direzionale	commerciale	inutilizzata	altro
Stato di conservazione	ottimo	buono	sufficiente	scarso
Numero dei prospetti	1	2	3	4

Caratteristiche degli spazi scoperti di pertinenza					
Elementi caratterizzanti	pavimentazioni	orti o giardini	attrezzature sportive	aia	altro
Elementi di pregio	recinzioni	manufatti	filari	alberi monumentali	altro
Elementi di disturbo	recinzioni	manufatti	linee elettriche	impianti tecnologici	altro

Note					

SCHEDE DELLE UNITÀ EDILIZIE

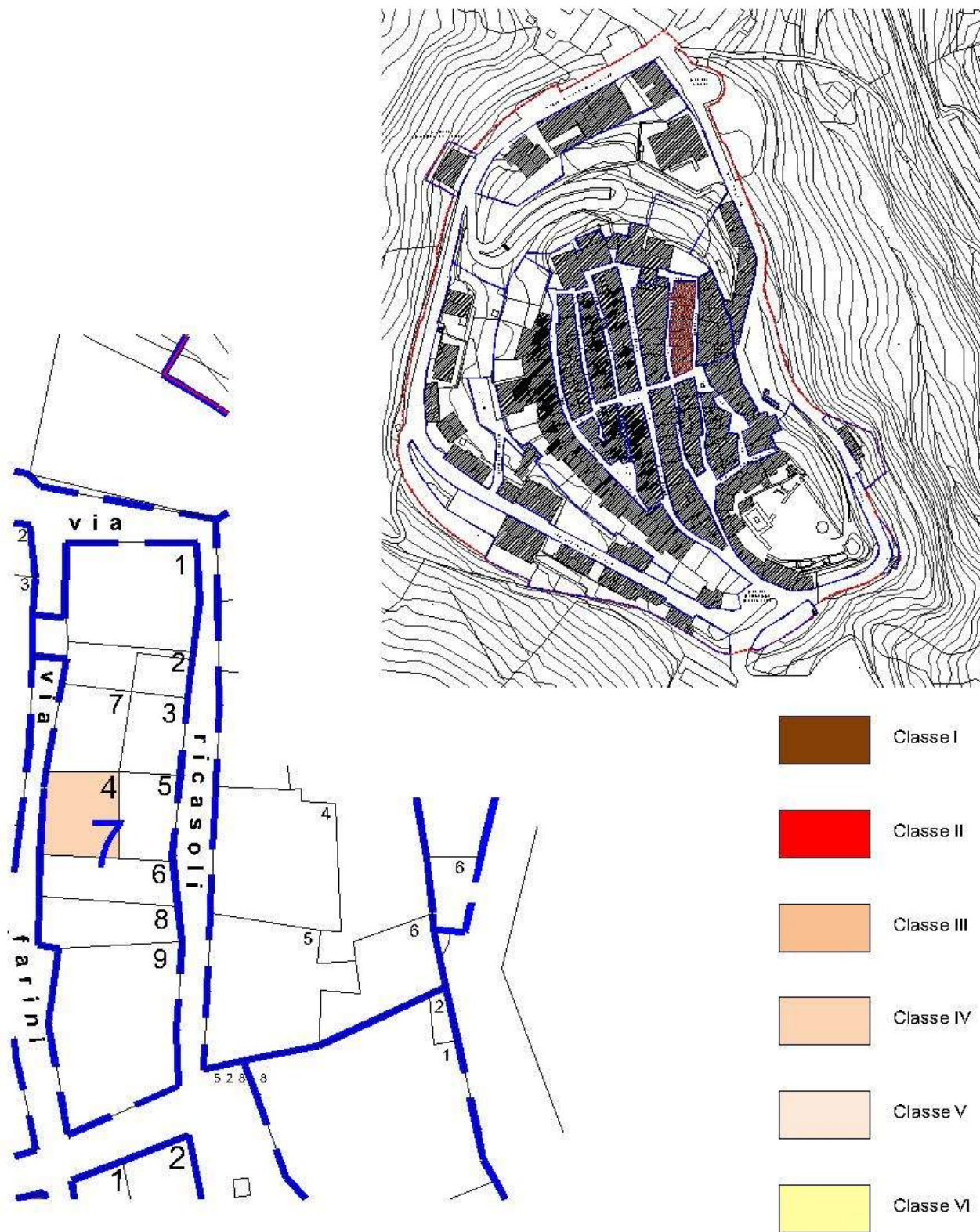
Prospetto 1			
Indirizzo	via/piazza	B. Ricasoli	
	n. civico	29	
Degrado	delle strutture	delle finiture	
	delle funzioni	altro	
Elementi di pregio	finiture	infissi	
	decorazioni	altro	
Elementi di disturbo	infissi	impianti	
	rivestimenti	superfetazioni	
Destinazione d'uso del piano terra		rimessa	
Destinazione d'uso degli altri piani		residenziale	



Contenuti normativi						
Classe di appartenenza	Classe I	Classe II	Classe III	Classe IV	Classe V	Classe VI
Prescrizioni particolari	Le eventuali modifiche alle aperture esterne del prospetto sono finalizzate esclusivamente al recupero della trama originaria. Sono fatti salvi gli interventi derivati da necessità di adeguamento a normative igienico-sanitarie o di adeguamento ai parametri illuminotecnici; in tal caso tali adeguamenti devono essere previsti in coerenza con la trama e le simmetrie delle aperture esistenti nel prospetto.					

SCHEDE DELLE UNITÀ EDILIZIE

UBICAZIONE



SCHEDE DELLE UNITÀ EDILIZIE

Identificazione				
Riferimento catastale	Foglio	23	Particella	98
Ubicazione	Comparto	7	Unità edilizia	4

Caratteristiche storiche e strutturali				
Vincolo ex articolo 13 D.Lgs. n.42/04			si	no
Presente nel catasto leopoldino			si	no
Tessuto storico			originario	addizioni successive
Tipologia edilizia	a schiera	in linea	a torre	d'angolo
	annesso	tabernacolo	fontana	monumento
	specialistico	palazzo/villa	chiesa	altro
Destinazione d'uso originaria	residenziale	casa e bottega	scolastica	culturale
	amministrativa	commerciale	artigianale	religiosa
	direzionale	frantoio	sanitaria	altro

Caratteristiche fisiche e funzionali				
Destinazione d'uso prevalente	residenziale	scolastica	culturale	sanitaria
	religiosa	ricettiva	produttiva	rimessa
	amministrativa/direzionale	commerciale	inutilizzata	altro
Stato di conservazione	ottimo	buono	sufficiente	scarso
Numero dei prospetti	1	2	3	4

Caratteristiche degli spazi scoperti di pertinenza					
Elementi caratterizzanti	pavimentazioni	orti o giardini	attrezzature sportive	aia	altro
Elementi di pregio	recinzioni	manufatti	filari	alberi monumentali	altro
Elementi di disturbo	recinzioni	manufatti	linee elettriche	impianti tecnologici	altro

Note					

SCHEDE DELLE UNITÀ EDILIZIE

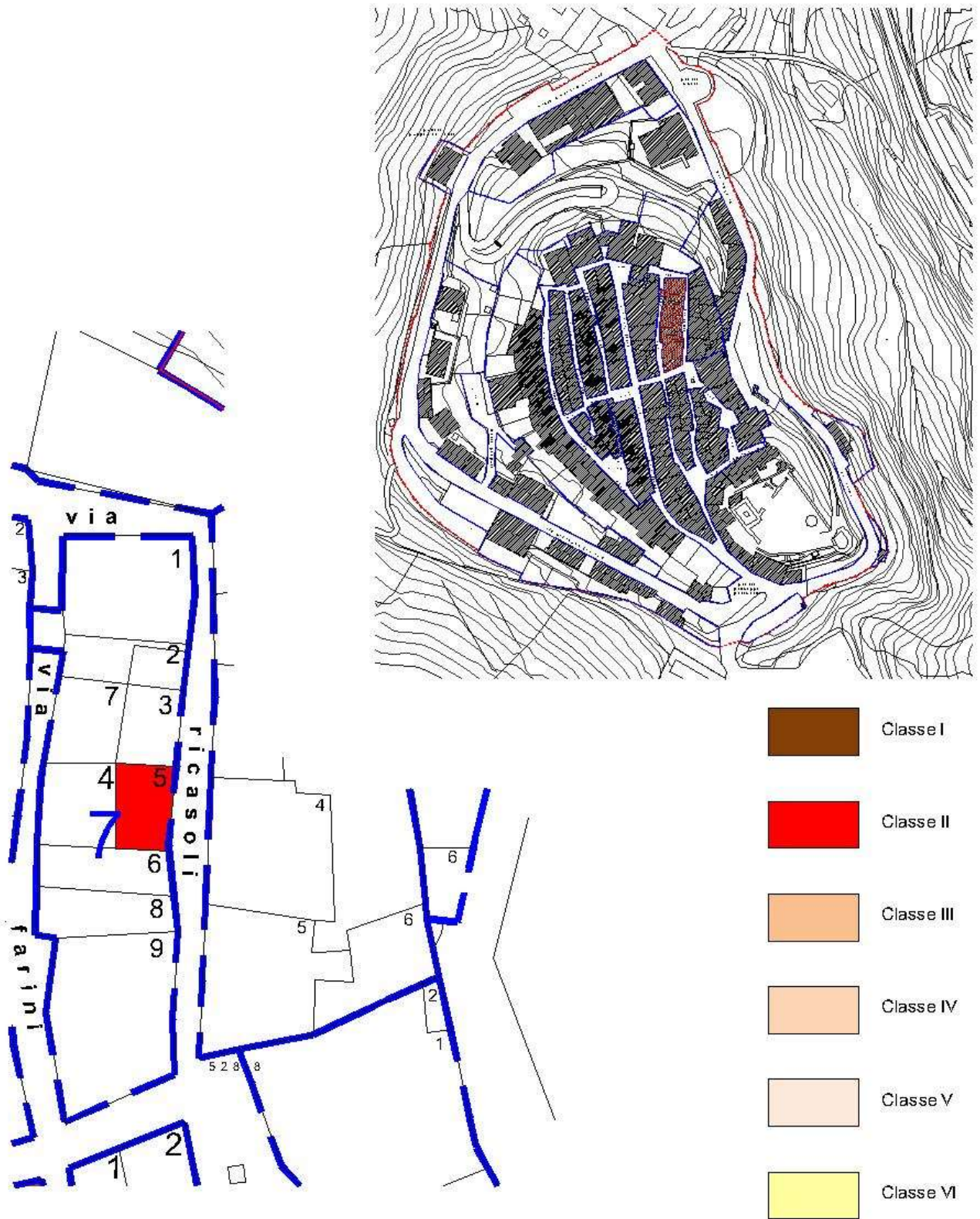
Prospetto 1			
Indirizzo	via/piazza	L. C. Farini	
	n. civico		
Degrado	delle strutture	delle finiture	
	delle funzioni	altro	
Elementi di pregio	finiture	infissi	
	decorazioni	altro	
Elementi di disturbo	infissi	impianti	
	rivestimenti	superfetazioni	
Destinazione d'uso del piano terra		rimessa	
Destinazione d'uso degli altri piani		residenziale	



Contenuti normativi						
Classe di appartenenza	Classe I	Classe II	Classe III	Classe IV	Classe V	Classe VI
Prescrizioni particolari	Non è ammesso il rialzamento del sottotetto. Sono fatti salvi gli interventi di adeguamento alla normativa antisismica.					

SCHEDE DELLE UNITÀ EDILIZIE

UBICAZIONE



SCHEDE DELLE UNITÀ EDILIZIE

Identificazione				
Riferimento catastale	Foglio	23	Particella	99
Ubicazione	Comparto	7	Unità edilizia	5

Caratteristiche storiche e strutturali				
Vincolo ex articolo 13 D.Lgs. n.42/04			si	no
Presente nel catasto leopoldino			si	no
Tessuto storico			originario	addizioni successive
Tipologia edilizia	a schiera	in linea	a torre	d'angolo
	annesso	tabernacolo	fontana	monumento
	specialistico	palazzo/villa	chiesa	altro
Destinazione d'uso originaria	residenziale	casa e bottega	scolastica	culturale
	amministrativa	commerciale	artigianale	religiosa
	direzionale	frantoio	sanitaria	altro

Caratteristiche fisiche e funzionali				
Destinazione d'uso prevalente	residenziale	scolastica	culturale	sanitaria
	religiosa	ricettiva	produttiva	rimessa
	amministrativa/direzionale	commerciale	inutilizzata	altro
Stato di conservazione	ottimo	buono	sufficiente	scarso
Numero dei prospetti	1	2	3	4

Caratteristiche degli spazi scoperti di pertinenza					
Elementi caratterizzanti	pavimentazioni	orti o giardini	attrezzature sportive	aia	altro
Elementi di pregio	recinzioni	manufatti	filari	alberi monumentali	altro
Elementi di disturbo	recinzioni	manufatti	linee elettriche	impianti tecnologici	altro

Note					

SCHEDE DELLE UNITÀ EDILIZIE

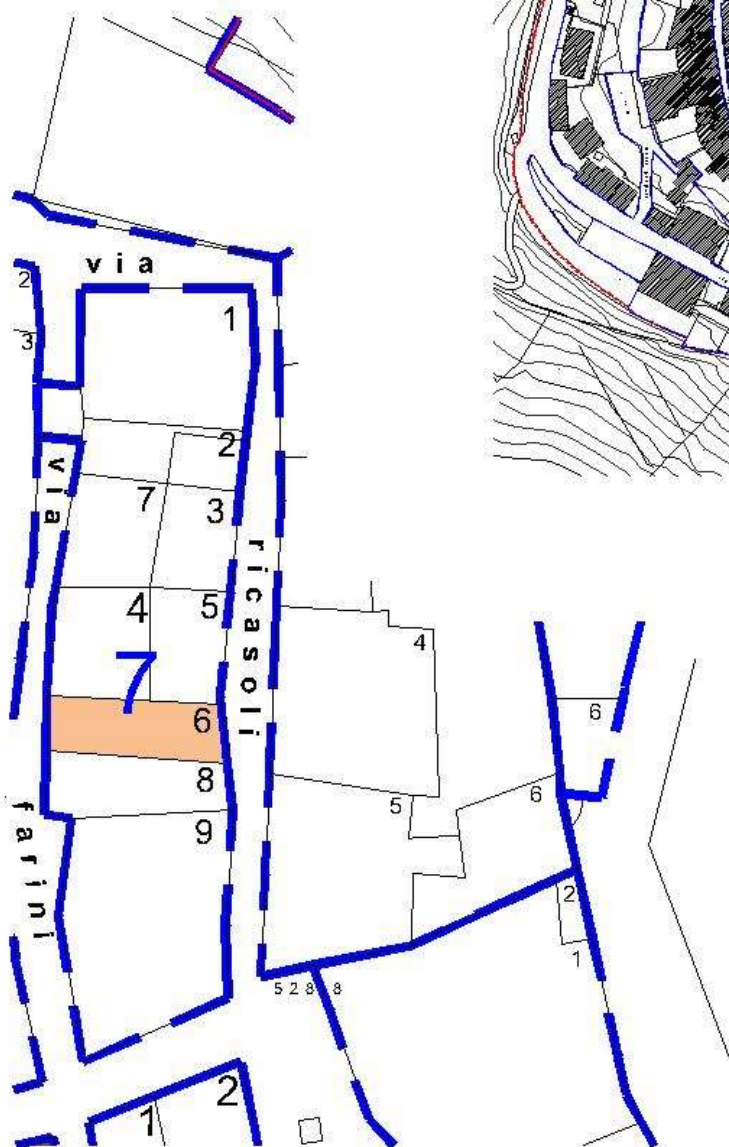
Prospetto 1			
Indirizzo	via/piazza	B. Ricasoli	
	n. civico	27	
Degrado	delle strutture	delle finiture	
	delle funzioni	altro	
Elementi di pregio	finiture	infissi	
	decorazioni	altro	
Elementi di disturbo	infissi	impianti	
	rivestimenti	superfetazioni	
Destinazione d'uso del piano terra		rimessa	
Destinazione d'uso degli altri piani		residenziale	







Prospetto 2			
Indirizzo	via/piazza	L. C. Farini	
	n. civico		
Degrado	delle strutture	delle finiture	
	delle funzioni	altro	
Elementi di pregio	finiture	infissi	
	decorazioni	altro	
Elementi di disturbo	infissi	impianti	
	rivestimenti	superfetazioni	
Destinazione d'uso del piano terra			
Destinazione d'uso degli altri piani		residenziale	

Contenuti normativi						
Classe di appartenenza	Classe I	Classe II	Classe III	Classe IV	Classe V	Classe VI
Prescrizioni particolari	nessuna					

SCHEDE DELLE UNITÀ EDILIZIE

UBICAZIONE



	Classe I
	Classe II
	Classe III
	Classe IV
	Classe V
	Classe VI

SCHEDE DELLE UNITÀ EDILIZIE

Identificazione				
Riferimento catastale	Foglio	23	Particella	101
Ubicazione	Comparto	7	Unità edilizia	6

Caratteristiche storiche e strutturali				
Vincolo ex articolo 13 D.Lgs. n.42/04			si	no
Presente nel catasto leopoldino			si	no
Tessuto storico			originario	addizioni successive
Tipologia edilizia	a schiera	in linea	a torre	d'angolo
	annesso	tabernacolo	fontana	monumento
	specialistico	palazzo/villa	chiesa	altro
Destinazione d'uso originaria	residenziale	casa e bottega	scolastica	culturale
	amministrativa	commerciale	artigianale	religiosa
	direzionale	frantoio	sanitaria	altro

Caratteristiche fisiche e funzionali				
Destinazione d'uso prevalente	residenziale	scolastica	culturale	sanitaria
	religiosa	ricettiva	produttiva	rimessa
	amministrativa/direzionale	commerciale	inutilizzata	altro
Stato di conservazione	ottimo	buono	sufficiente	scarso
Numero dei prospetti	1	2	3	4

Caratteristiche degli spazi scoperti di pertinenza					
Elementi caratterizzanti	pavimentazioni	orti o giardini	attrezzature sportive	aia	altro
Elementi di pregio	recinzioni	manufatti	filari	alberi monumentali	altro
Elementi di disturbo	recinzioni	manufatti	linee elettriche	impianti tecnologici	altro


Note					

SCHEDE DELLE UNITÀ EDILIZIE

Prospetto 1		
Indirizzo	via/piazza	L. C. Farini
	n. civico	88 - 88b
Degrado	delle strutture	delle finiture
	delle funzioni	altro
Elementi di pregio	finiture	infissi
	decorazioni	altro
Elementi di disturbo	infissi	impianti
	rivestimenti	superfetazioni
Destinazione d'uso del piano terra		rimessa
Destinazione d'uso degli altri piani		residenziale



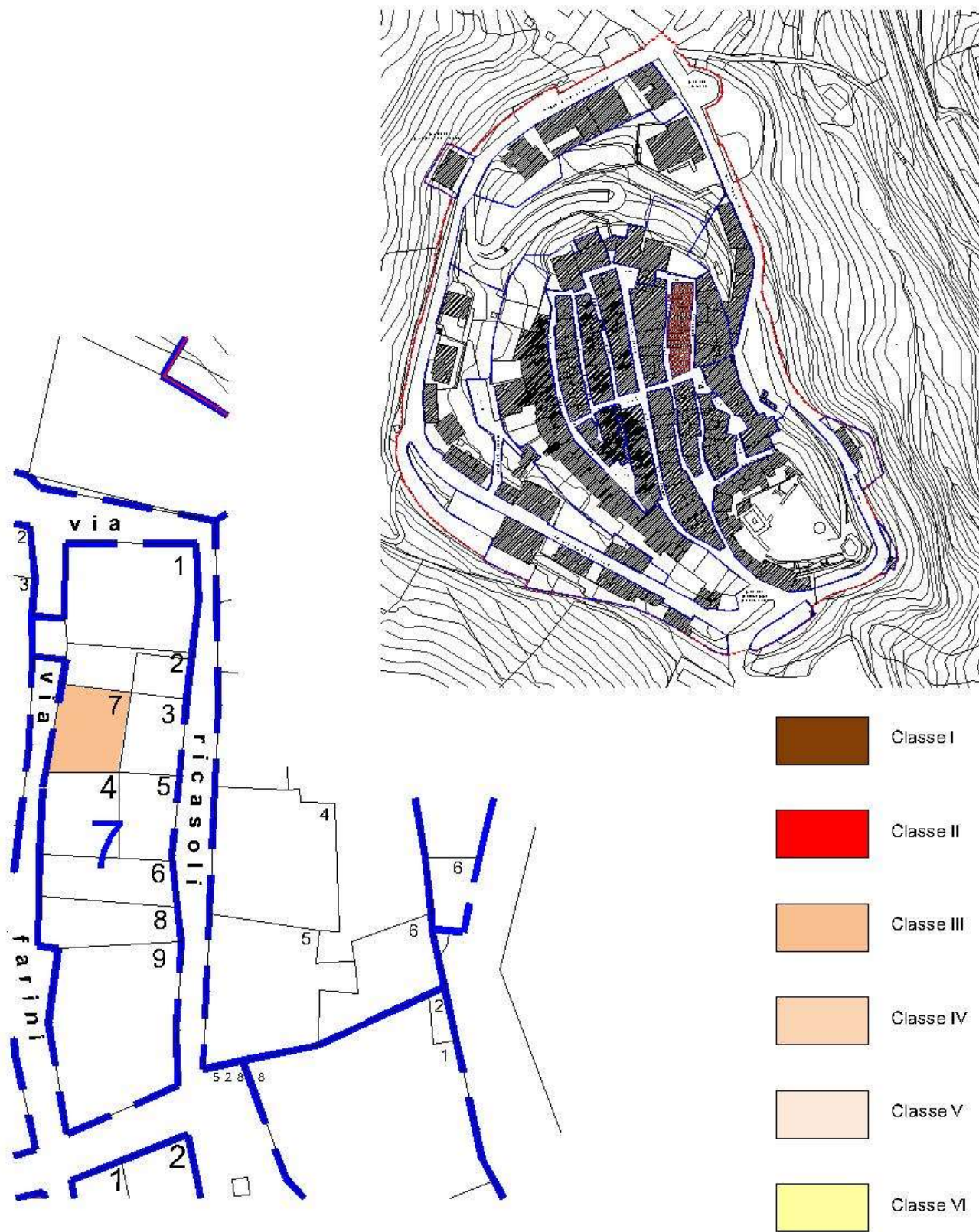
Prospetto 2		
Indirizzo	via/piazza	B. Ricasoli
	n. civico	17
Degrado	delle strutture	delle finiture
	delle funzioni	altro
Elementi di pregio	finiture	infissi
	decorazioni	altro
Elementi di disturbo	infissi	impianti
	rivestimenti	superfetazioni
Destinazione d'uso del piano terra		rimessa
Destinazione d'uso degli altri piani		residenziale



Contenuti normativi						
Classe di appartenenza	Classe I	Classe II	Classe III	Classe IV	Classe V	Classe VI
Prescrizioni particolari	Sul prospetto 2, non sono ammesse nuove aperture, né modifiche a quelle esistenti. Sono fatti salvi gli interventi derivati da necessità di adeguamento a normative igienico-sanitarie o di adeguamento ai parametri illuminotecnici; in tal caso tali adeguamenti devono essere previsti in coerenza con la trama e le simmetrie delle aperture esistenti nel prospetto.					

SCHEDE DELLE UNITÀ EDILIZIE

UBICAZIONE



SCHEDE DELLE UNITÀ EDILIZIE

Identificazione				
Riferimento catastale	Foglio	23	Particella	97.1
Ubicazione	Comparto	7	Unità edilizia	7


Caratteristiche storiche e strutturali				
Vincolo ex articolo 13 D.Lgs. n.42/04			si	no
Presente nel catasto leopoldino			si	no
Tessuto storico			originario	addizioni successive
Tipologia edilizia	a schiera	in linea	a torre	d'angolo
	annesso	tabernacolo	fontana	monumento
	specialistico	palazzo/villa	chiesa	altro
Destinazione d'uso originaria	residenziale	casa e bottega	scolastica	culturale
	amministrativa	commerciale	artigianale	religiosa
	direzionale	frantoio	sanitaria	altro

Caratteristiche fisiche e funzionali				
Destinazione d'uso prevalente	residenziale	scolastica	culturale	sanitaria
	religiosa	ricettiva	produttiva	rimessa
	amministrativa/direzionale	commerciale	inutilizzata	altro
Stato di conservazione	ottimo	buono	sufficiente	scarso
Numero dei prospetti	1	2	3	4

Caratteristiche degli spazi scoperti di pertinenza					
Elementi caratterizzanti	pavimentazioni	orti o giardini	attrezzature sportive	aia	altro
Elementi di pregio	recinzioni	manufatti	filari	alberi monumentali	altro
Elementi di disturbo	recinzioni	manufatti	linee elettriche	impianti tecnologici	altro

Note					

SCHEDE DELLE UNITÀ EDILIZIE

Prospetto 1			
Indirizzo	via/piazza	L. C. Farini	
	n. civico		
Degrado	delle strutture	delle finiture	
	delle funzioni	altro	
Elementi di pregio	finiture	infissi	
	decorazioni	altro	
Elementi di disturbo	infissi	impianti	
	rivestimenti	superfetazioni	
Destinazione d'uso del piano terra		rimessa	
Destinazione d'uso degli altri piani		residenziale	

Prospetto 2			
Indirizzo	via/piazza	L. C. Farini	
	n. civico		
Degrado	delle strutture	delle finiture	
	delle funzioni	altro	
Elementi di pregio	finiture	infissi	
	decorazioni	altro	
Elementi di disturbo	infissi	impianti	
	rivestimenti	superfetazioni	
Destinazione d'uso del piano terra		residenziale	

Contenuti normativi						
Classe di appartenenza	Classe I	Classe II	Classe III	Classe IV	Classe V	Classe VI
Prescrizioni particolari	Le eventuali modifiche alle aperture esterne del prospetto 1 sono finalizzate esclusivamente al recupero della trama originaria. Sono fatti salvi gli interventi derivati da necessità di adeguamento a normative igienico-sanitarie o di adeguamento ai parametri illuminotecnici; in tal caso tali adeguamenti devono essere previsti in coerenza con la trama e le simmetrie delle aperture esistenti nel prospetto.					

SCHEDE DELLE UNITÀ EDILIZIE

UBICAZIONE



SCHEDE DELLE UNITÀ EDILIZIE

Identificazione				
Riferimento catastale	Foglio	23	Particella	102
Ubicazione	Comparto	7	Unità edilizia	8


Caratteristiche storiche e strutturali				
Vincolo ex articolo 13 D.Lgs. n.42/04			si	no
Presente nel catasto leopoldino			si	no
Tessuto storico			originario	addizioni successive
Tipologia edilizia	a schiera	in linea	a torre	d'angolo
	annesso	tabernacolo	fontana	monumento
	specialistico	palazzo/villa	chiesa	altro
Destinazione d'uso originaria	residenziale	casa e bottega	scolastica	culturale
	amministrativa	commerciale	artigianale	religiosa
	direzionale	frantoio	sanitaria	altro

Caratteristiche fisiche e funzionali				
Destinazione d'uso prevalente	residenziale	scolastica	culturale	sanitaria
	religiosa	ricettiva	produttiva	rimessa
	amministrativa/direzionale	commerciale	inutilizzata	altro
Stato di conservazione	ottimo	buono	sufficiente	scarso
Numero dei prospetti	1	2	3	4

Caratteristiche degli spazi scoperti di pertinenza					
Elementi caratterizzanti	pavimentazioni	orti o giardini	attrezzature sportive	aia	altro
Elementi di pregio	recinzioni	manufatti	filari	alberi monumentali	altro
Elementi di disturbo	recinzioni	manufatti	linee elettriche	impianti tecnologici	altro


Note					

SCHEDE DELLE UNITÀ EDILIZIE

Prospetto 1			
Indirizzo	via/piazza	L. C. Farini	
	n. civico		
Degrado	delle strutture	delle finiture	
	delle funzioni	altro	
Elementi di pregio	finiture	infissi	
	decorazioni	altro	
Elementi di disturbo	infissi	impianti	
	rivestimenti	superfetazioni	
Destinazione d'uso del piano terra		rimessa	
Destinazione d'uso degli altri piani		residenziale	

Prospetto 2			
Indirizzo	via/piazza	B. Ricasoli	
	n. civico		
Degrado	delle strutture	delle finiture	
	delle funzioni	altro	
Elementi di pregio	finiture	infissi	
	decorazioni	altro	
Elementi di disturbo	infissi	impianti	
	rivestimenti	superfetazioni	
Destinazione d'uso del piano terra		rimessa	
Destinazione d'uso degli altri piani		residenziale	

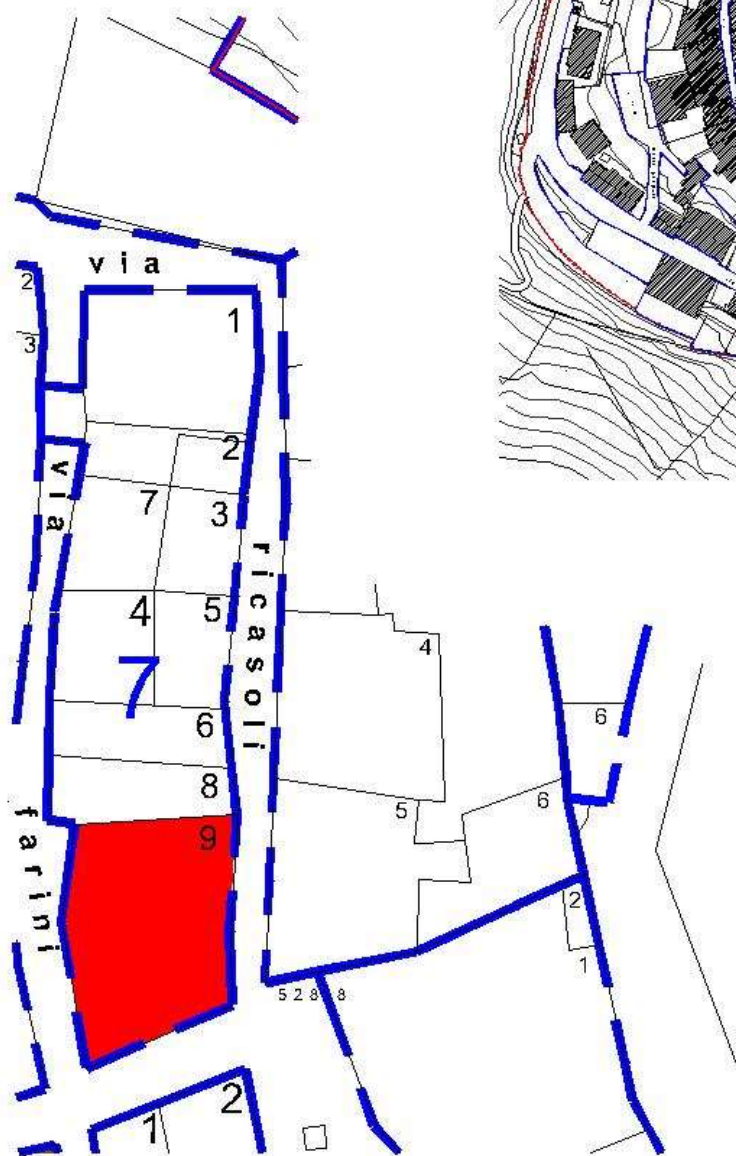
SCHEDE DELLE UNITÀ EDILIZIE







Prospetto 3			
Indirizzo	via/piazza	B. Ricasoli	
	n. civico	82	
Degrado	delle strutture	delle finiture	
	delle funzioni	altro	
Elementi di pregio	finiture	infissi	
	decorazioni	altro	
Elementi di disturbo	infissi	impianti	
	rivestimenti	superfetazioni	
Destinazione d'uso del piano terra		residenziale	
Destinazione d'uso degli altri piani		residenziale	

Contenuti normativi						
Classe di appartenenza	Classe I	Classe II	Classe III	Classe IV	Classe V	Classe VI
Prescrizioni particolari	Le eventuali modifiche alle aperture esterne dei prospetti sono finalizzate esclusivamente al recupero della trama originaria. Sono fatti salvi gli interventi derivati da necessità di adeguamento a normative igienico-sanitarie o di adeguamento ai parametri illuminotecnici; in tal caso tali adeguamenti devono essere previsti in coerenza con la trama e le simmetrie delle aperture esistenti nel prospetto.					

SCHEDE DELLE UNITÀ EDILIZIE

UBICAZIONE



-  Classe I
-  Classe II
-  Classe III
-  Classe IV
-  Classe V
-  Classe VI

SCHEDE DELLE UNITÀ EDILIZIE

Identificazione				
Riferimento catastale	Foglio	23	Particella	103
Ubicazione	Comparto	7	Unità edilizia	9

Caratteristiche storiche e strutturali				
Vincolo ex articolo 13 D.Lgs. n.42/04			si	no
Presente nel catasto leopoldino			in parte	no
Tessuto storico			originario	addizioni successive
Tipologia edilizia	a schiera	in linea	a torre	d'angolo
	annesso	tabernacolo	fontana	monumento
	specialistico	palazzo/villa	chiesa	altro
Destinazione d'uso originaria	residenziale	casa e bottega	scolastica	culturale
	amministrativa	commerciale	artigianale	religiosa
	direzionale	frantoio	sanitaria	altro


Caratteristiche fisiche e funzionali				
Destinazione d'uso prevalente	residenziale	scolastica	culturale	sanitaria
	religiosa	ricettiva	produttiva	rimessa
	amministrativa/direzionale	commerciale	inutilizzata	altro
Stato di conservazione	ottimo	buono	sufficiente	scarso
Numero dei prospetti	1	2	3	4

Caratteristiche degli spazi scoperti di pertinenza					
Elementi caratterizzanti	pavimentazioni	orti o giardini	attrezzature sportive	aia	altro
Elementi di pregio	recinzioni	manufatti	filari	alberi monumentali	altro
Elementi di disturbo	recinzioni	manufatti	linee elettriche	impianti tecnologici	altro


Note					

SCHEDE DELLE UNITÀ EDILIZIE

Prospetto 1			
Indirizzo	via/piazza	L. C. Farini	
	n. civico	74	
Degrado	delle strutture	delle finiture	
	delle funzioni	altro	
Elementi di pregio	finiture	infissi	
	decorazioni	altro	
Elementi di disturbo	infissi	impianti	
	rivestimenti	superfetazioni	
Destinazione d'uso del piano terra		rimessa	
Destinazione d'uso degli altri piani		residenziale	




Prospetto 2			
Indirizzo	via/piazza	B. Ricasoli	
	n. civico	9	
Degrado	delle strutture	delle finiture	
	delle funzioni	altro	
Elementi di pregio	finiture	infissi	
	decorazioni	altro	
Elementi di disturbo	infissi	impianti	
	rivestimenti	superfetazioni	
Destinazione d'uso del piano terra		rimessa	
Destinazione d'uso degli altri piani		residenziale	



SCHEDE DELLE UNITÀ EDILIZIE

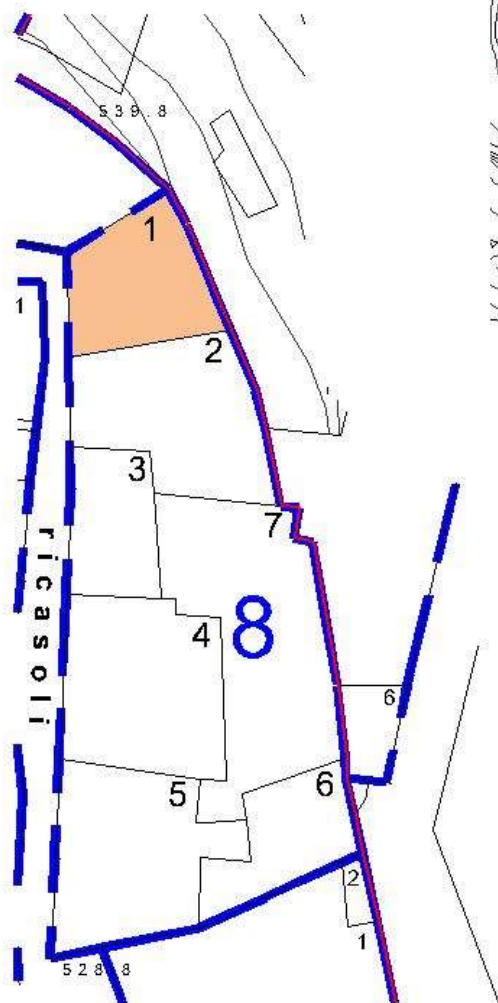
Prospetto 3			
Indirizzo	via/piazza	P. Gori	
	n. civico	71	
Degrado	delle strutture	delle finiture	
	delle funzioni	altro	
Elementi di pregio	finiture	infissi	
	decorazioni	altro	
Elementi di disturbo	infissi	impianti	
	rivestimenti	superfetazioni	
Destinazione d'uso del piano terra		amm. direzionale	
Destinazione d'uso degli altri piani		residenziale	









Contenuti normativi						
Classe di appartenenza	Classe I	Classe II	Classe III	Classe IV	Classe V	Classe VI
Prescrizioni particolari	nessuna					

SCHEDE DELLE UNITÀ EDILIZIE

UBICAZIONE



-  Classe I
-  Classe II
-  Classe III
-  Classe IV
-  Classe V
-  Classe VI

SCHEDE DELLE UNITÀ EDILIZIE

Identificazione				
Riferimento catastale	Foglio	23	Particella	105
Ubicazione	Comparto	8	Unità edilizia	1


Caratteristiche storiche e strutturali				
Vincolo ex articolo 13 D.Lgs. n.42/04			si	no
Presente nel catasto leopoldino			si	no
Tessuto storico			originario	addizioni successive
Tipologia edilizia	a schiera	in linea	a torre	d'angolo
	annesso	tabernacolo	fontana	monumento
	specialistico	palazzo/villa	chiesa	altro
Destinazione d'uso originaria	residenziale	casa e bottega	scolastica	culturale
	amministrativa	commerciale	artigianale	religiosa
	direzionale	frantoio	sanitaria	altro

Caratteristiche fisiche e funzionali				
Destinazione d'uso prevalente	residenziale	scolastica	culturale	sanitaria
	religiosa	ricettiva	produttiva	rimessa
	amministrativa/direzionale	commerciale	inutilizzata	altro
Stato di conservazione	ottimo	buono	sufficiente	scarso
Numero dei prospetti	1	2	3	4

Caratteristiche degli spazi scoperti di pertinenza					
Elementi caratterizzanti	pavimentazioni	orti o giardini	attrezzature sportive	aia	altro
Elementi di pregio	recinzioni	manufatti	filari	alberi monumentali	altro
Elementi di disturbo	recinzioni	manufatti	linee elettriche	impianti tecnologici	altro


Note					

SCHEDE DELLE UNITÀ EDILIZIE

Prospetto 1			
Indirizzo	via/piazza	B. Ricasoli	
	n. civico	46 - 50	
Degrado	delle strutture	delle finiture	
	delle funzioni	altro	
Elementi di pregio	finiture	infissi	
	decorazioni	altro	
Elementi di disturbo	infissi	impianti	
	rivestimenti	superfetazioni	
Destinazione d'uso del piano terra		rimessa residenziale	
Destinazione d'uso degli altri piani		residenziale	

Prospetto 2			
Indirizzo	via/piazza		
	n. civico		
Degrado	delle strutture	delle finiture	
	delle funzioni	altro	
Elementi di pregio	finiture	infissi	
	decorazioni	altro	
Elementi di disturbo	infissi	impianti	
	rivestimenti	superfetazioni	
Destinazione d'uso del piano terra			
Destinazione d'uso degli altri piani		residenziale	

SCHEDE DELLE UNITÀ EDILIZIE

Prospetto 3			
Indirizzo	via/piazza		
	n. civico		
Degrado	delle strutture	delle finiture	
	delle funzioni	altro	
Elementi di pregio	finiture	infissi	
	decorazioni	altro	
Elementi di disturbo	infissi	impianti	
	rivestimenti	superfetazioni	
Destinazione d'uso del piano terra		rimessa	
Destinazione d'uso degli altri piani		residenziale	

Contenuti normativi						
Classe di appartenenza	Classe I	Classe II	Classe III	Classe IV	Classe V	Classe VI
Prescrizioni particolari	nessuna					

SCHEDE DELLE UNITÀ EDILIZIE

UBICAZIONE



SCHEDE DELLE UNITÀ EDILIZIE

Identificazione				
Riferimento catastale	Foglio	23	Particella	106.1
Ubicazione	Comparto	8	Unità edilizia	2

Caratteristiche storiche e strutturali				
Vincolo ex articolo 13 D.Lgs. n.42/04			si	no
Presente nel catasto leopoldino			si	no
Tessuto storico			originario	addizioni successive
Tipologia edilizia	a schiera	in linea	a torre	d'angolo
	annesso	tabernacolo	fontana	monumento
	specialistico	palazzo/villa	chiesa	altro
Destinazione d'uso originaria	residenziale	casa e bottega	scolastica	culturale
	amministrativa	commerciale	artigianale	religiosa
	direzionale	frantoio	sanitaria	altro

Caratteristiche fisiche e funzionali				
Destinazione d'uso prevalente	residenziale	scolastica	culturale	sanitaria
	religiosa	ricettiva	produttiva	rimessa
	amministrativa/direzionale	commerciale	inutilizzata	altro
Stato di conservazione	ottimo	buono	sufficiente	scarso
Numero dei prospetti	1	2	3	4

Caratteristiche degli spazi scoperti di pertinenza					
Elementi caratterizzanti	pavimentazioni	orti o giardini	attrezzature sportive	aia	altro
Elementi di pregio	recinzioni	manufatti	filari	alberi monumentali	altro
Elementi di disturbo	recinzioni	manufatti	linee elettriche	impianti tecnologici	altro

Note					

SCHEDE DELLE UNITÀ EDILIZIE

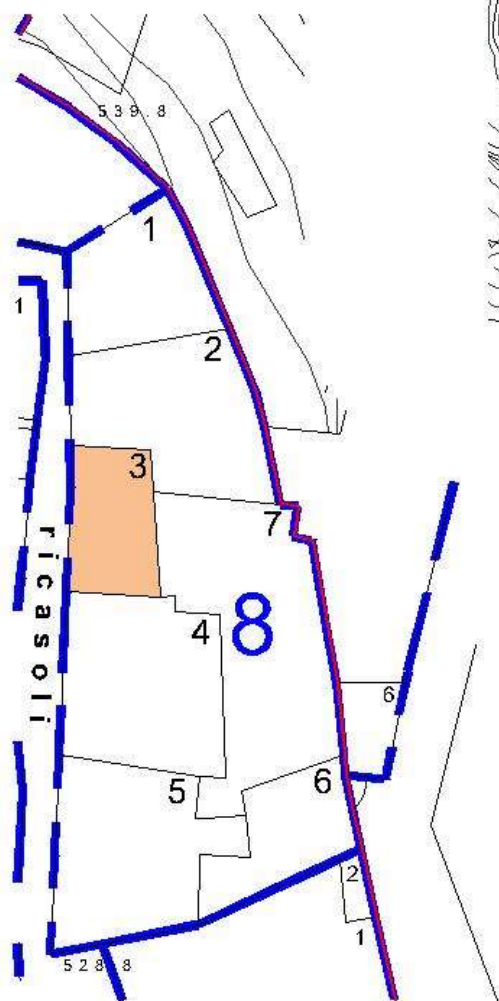
Prospetto 1			
Indirizzo	via/piazza	B. Ricasoli	
	n. civico	18	
Degrado	delle strutture	delle finiture	
	delle funzioni	altro	
Elementi di pregio	finiture	infissi	
	decorazioni	altro	
Elementi di disturbo	infissi	impianti	
	rivestimenti	superfetazioni	
Destinazione d'uso del piano terra		residenziale	
Destinazione d'uso degli altri piani		residenziale	







Prospetto 2			
Indirizzo	via/piazza		
	n. civico		
Degrado	delle strutture	delle finiture	
	delle funzioni	altro	
Elementi di pregio	finiture	infissi	
	decorazioni	altro	
Elementi di disturbo	infissi	impianti	
	rivestimenti	superfetazioni	
Destinazione d'uso del piano terra		rimessa	
Destinazione d'uso degli altri piani		residenziale	

Contenuti normativi						
Classe di appartenenza	Classe I	Classe II	Classe III	Classe IV	Classe V	Classe VI
Prescrizioni particolari	nessuna					

SCHEDE DELLE UNITÀ EDILIZIE

UBICAZIONE



	Classe I
	Classe II
	Classe III
	Classe IV
	Classe V
	Classe VI

SCHEDE DELLE UNITÀ EDILIZIE

Identificazione				
Riferimento catastale	Foglio	23	Particella	106.2
Ubicazione	Comparto	8	Unità edilizia	3

Caratteristiche storiche e strutturali				
Vincolo ex articolo 13 D.Lgs. n.42/04			si	no
Presente nel catasto leopoldino			si	no
Tessuto storico			originario	addizioni successive
Tipologia edilizia	a schiera	in linea	a torre	d'angolo
	annesso	tabernacolo	fontana	monumento
	specialistico	palazzo/villa	chiesa	altro
Destinazione d'uso originaria	residenziale	casa e bottega	scolastica	culturale
	amministrativa	commerciale	artigianale	religiosa
	direzionale	frantoio	sanitaria	altro

Caratteristiche fisiche e funzionali				
Destinazione d'uso prevalente	residenziale	scolastica	culturale	sanitaria
	religiosa	ricettiva	produttiva	rimessa
	amministrativa/direzionale	commerciale	inutilizzata	altro
Stato di conservazione	ottimo	buono	sufficiente	scarso
Numero dei prospetti	1	2	3	4

Caratteristiche degli spazi scoperti di pertinenza					
Elementi caratterizzanti	pavimentazioni	orti o giardini	attrezzature sportive	aia	altro
Elementi di pregio	recinzioni	manufatti	filari	alberi monumentali	altro
Elementi di disturbo	recinzioni	manufatti	linee elettriche	impianti tecnologici	altro


Note	

SCHEDE DELLE UNITÀ EDILIZIE

Prospetto 1			
Indirizzo	via/piazza	B. Ricasoli	
	n. civico		
Degrado	delle strutture	delle finiture	
	delle funzioni	altro	
Elementi di pregio	finiture	infissi	
	decorazioni	altro	
Elementi di disturbo	infissi	impianti	
	rivestimenti	superfetazioni	
Destinazione d'uso del piano terra		rimessa	
Destinazione d'uso degli altri piani		residenziale	



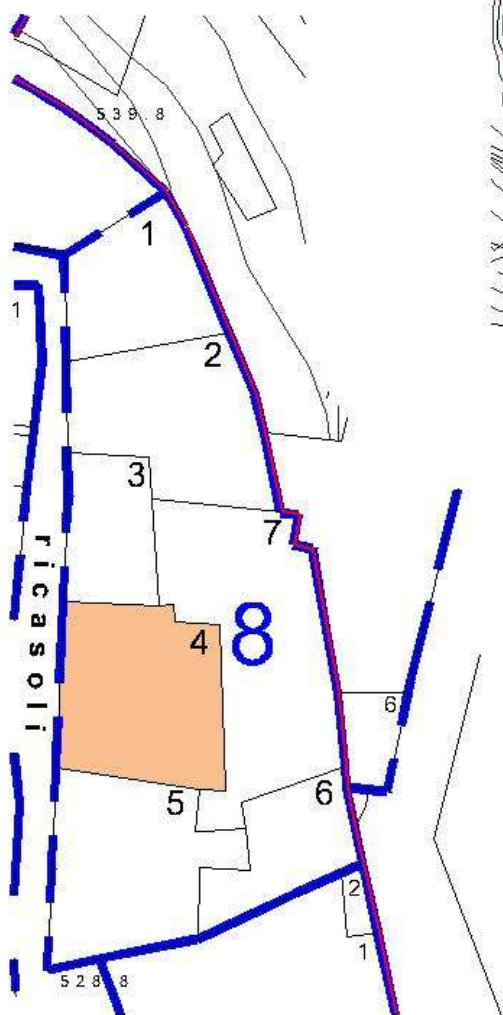
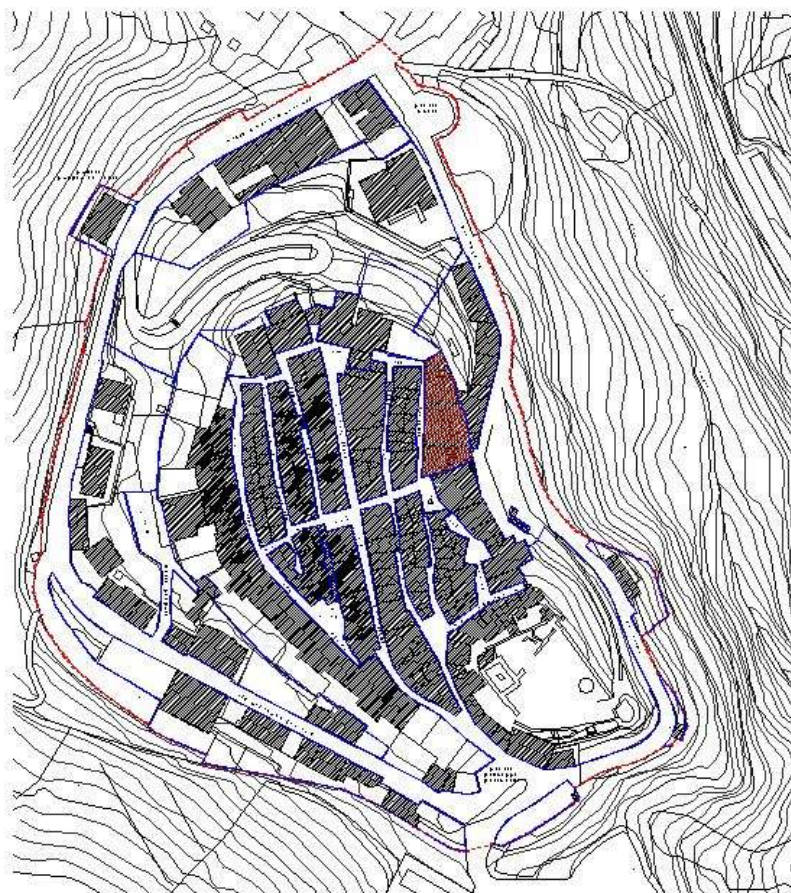
Prospetto 2			
Indirizzo	via/piazza		
	n. civico		
Degrado	delle strutture	delle finiture	
	delle funzioni	altro	
Elementi di pregio	finiture	infissi	
	decorazioni	altro	
Elementi di disturbo	infissi	impianti	
	rivestimenti	superfetazioni	
Destinazione d'uso del piano terra		rimessa	
Destinazione d'uso degli altri piani		residenziale	









Contenuti normativi						
Classe di appartenenza	Classe I	Classe II	Classe III	Classe IV	Classe V	Classe VI
Prescrizioni particolari	Le eventuali modifiche alle aperture esterne del prospetto 1 sono finalizzate esclusivamente al recupero della trama originaria. Sono fatti salvi gli interventi derivati da necessità di adeguamento a normative igienico-sanitarie o di adeguamento ai parametri illuminotecnici; in tal caso tali adeguamenti devono essere previsti in coerenza con la trama e le simmetrie delle aperture esistenti nel prospetto.					

SCHEDE DELLE UNITÀ EDILIZIE

UBICAZIONE



	Classe I
	Classe II
	Classe III
	Classe IV
	Classe V
	Classe VI

SCHEDE DELLE UNITÀ EDILIZIE

Identificazione				
Riferimento catastale	Foglio	23	Particella	106.3
Ubicazione	Comparto	8	Unità edilizia	4

Caratteristiche storiche e strutturali				
Vincolo ex articolo 13 D.Lgs. n.42/04			si	no
Presente nel catasto leopoldino			si	no
Tessuto storico			originario	addizioni successive
Tipologia edilizia	a schiera	in linea	a torre	d'angolo
	annesso	tabernacolo	fontana	monumento
	specialistico	palazzo/villa	chiesa	altro
Destinazione d'uso originaria	residenziale	casa e bottega	scolastica	culturale
	amministrativa	commerciale	artigianale	religiosa
	direzionale	frantoio	sanitaria	altro


Caratteristiche fisiche e funzionali				
Destinazione d'uso prevalente	residenziale	scolastica	culturale	sanitaria
	religiosa	ricettiva	produttiva	rimessa
	amministrativa/direzionale	commerciale	inutilizzata	altro
Stato di conservazione	ottimo	buono	sufficiente	scarso
Numero dei prospetti	1	2	3	4

Caratteristiche degli spazi scoperti di pertinenza					
Elementi caratterizzanti	pavimentazioni	orti o giardini	attrezzature sportive	aia	altro
Elementi di pregio	recinzioni	manufatti	filari	alberi monumentali	altro
Elementi di disturbo	recinzioni	manufatti	linee elettriche	impianti tecnologici	altro

Note				

SCHEDE DELLE UNITÀ EDILIZIE

Prospetto 1			
Indirizzo	via/piazza	B. Ricasoli	
	n. civico	24 - 32	
Degrado	delle strutture	delle finiture	
	delle funzioni	altro	
Elementi di pregio	finiture	infissi	
	decorazioni	altro	
Elementi di disturbo	infissi	impianti	
	rivestimenti	superfetazioni	
Destinazione d'uso del piano terra		rimessa	
Destinazione d'uso degli altri piani		residenziale	



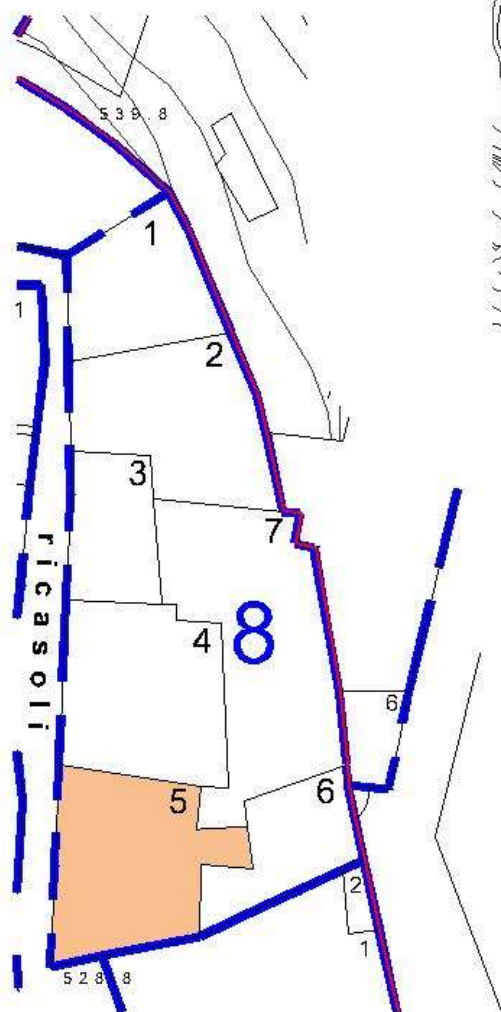
Prospetto 2			
Indirizzo	via/piazza		
	n. civico		
Degrado	delle strutture	delle finiture	
	delle funzioni	altro	
Elementi di pregio	finiture	infissi	
	decorazioni	altro	
Elementi di disturbo	infissi	impianti	
	rivestimenti	superfetazioni	
Destinazione d'uso del piano terra			
Destinazione d'uso degli altri piani			







inaccessibile

Contenuti normativi						
Classe di appartenenza	Classe I	Classe II	Classe III	Classe IV	Classe V	Classe VI
Prescrizioni particolari	nessuna					

SCHEDE DELLE UNITÀ EDILIZIE

UBICAZIONE



-  Classe I
-  Classe II
-  Classe III
-  Classe IV
-  Classe V
-  Classe VI

SCHEDE DELLE UNITÀ EDILIZIE

Identificazione				
Riferimento catastale	Foglio	23	Particella	108
Ubicazione	Comparto	8	Unità edilizia	5

Caratteristiche storiche e strutturali				
Vincolo ex articolo 13 D.Lgs. n.42/04			si	no
Presente nel catasto leopoldino			si	no
Tessuto storico			originario	addizioni successive
Tipologia edilizia	a schiera	in linea	a torre	d'angolo
	annesso	tabernacolo	fontana	monumento
	specialistico	palazzo/villa	chiesa	altro
Destinazione d'uso originaria	residenziale	casa e bottega	scolastica	culturale
	amministrativa	commerciale	artigianale	religiosa
	direzionale	frantoio	sanitaria	altro

Caratteristiche fisiche e funzionali				
Destinazione d'uso prevalente	residenziale	scolastica	culturale	sanitaria
	religiosa	ricettiva	produttiva	rimessa
	amministrativa/direzionale	commerciale	inutilizzata	altro
Stato di conservazione	ottimo	buono	sufficiente	scarso
Numero dei prospetti	1	2	3	4

Caratteristiche degli spazi scoperti di pertinenza					
Elementi caratterizzanti	pavimentazioni	orti o giardini	attrezzature sportive	aia	altro
Elementi di pregio	recinzioni	manufatti	filari	alberi monumentali	altro
Elementi di disturbo	recinzioni	manufatti	linee elettriche	impianti tecnologici	altro

Note					

SCHEDE DELLE UNITÀ EDILIZIE

Prospetto 1			
Indirizzo	via/piazza	B. Ricasoli	
	n. civico	2	
Degrado	delle strutture	delle finiture	
	delle funzioni	altro	
Elementi di pregio	finiture	infissi	
	decorazioni	altro	
Elementi di disturbo	infissi	impianti	
	rivestimenti	superfetazioni	
Destinazione d'uso del piano terra		rimessa	
Destinazione d'uso degli altri piani		residenziale	



Prospetto 2			
Indirizzo	via/piazza		
	n. civico		
Degrado	delle strutture	delle finiture	
	delle funzioni	altro	
Elementi di pregio	finiture	infissi	
	decorazioni	altro	
Elementi di disturbo	infissi	impianti	
	rivestimenti	superfetazioni	
Destinazione d'uso del piano terra			
Destinazione d'uso degli altri piani		residenziale	



SCHEDE DELLE UNITÀ EDILIZIE

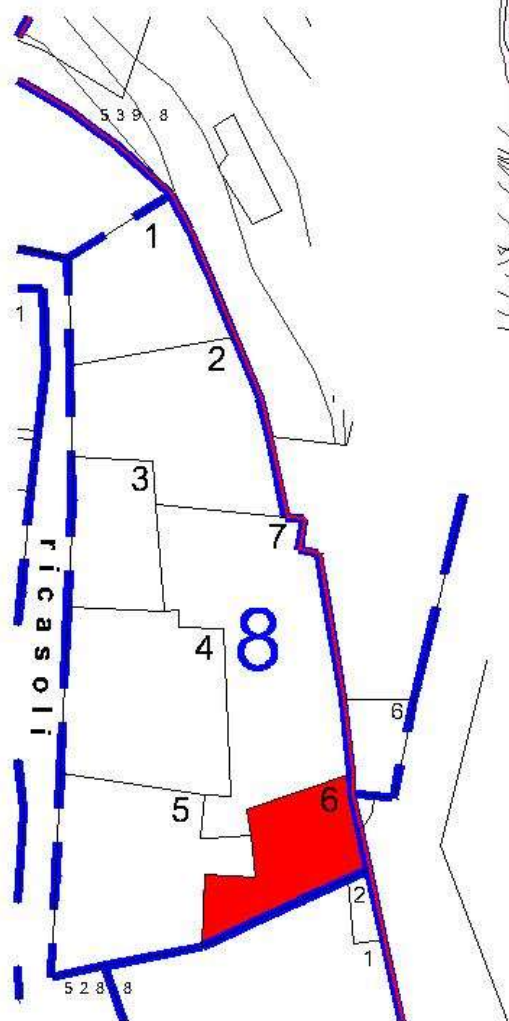
Prospetto 3		
Indirizzo	via/piazza	donatori del sangue
	n. civico	
Degrado	delle strutture	delle finiture
	delle funzioni	altro
Elementi di pregio	finiture	infissi
	decorazioni	altro
Elementi di disturbo	infissi	impianti
	rivestimenti	superfetazioni
Destinazione d'uso del piano terra		rimessa
Destinazione d'uso degli altri piani		residenziale









Contenuti normativi						
Classe di appartenenza	Classe I	Classe II	Classe III	Classe IV	Classe V	Classe VI
Prescrizioni particolari	nessuna					

SCHEDE DELLE UNITÀ EDILIZIE

UBICAZIONE



	Classe I
	Classe II
	Classe III
	Classe IV
	Classe V
	Classe VI

SCHEDE DELLE UNITÀ EDILIZIE

Identificazione				
Riferimento catastale	Foglio	23	Particella	110
Ubicazione	Comparto	8	Unità edilizia	6

Caratteristiche storiche e strutturali				
Vincolo ex articolo 13 D.Lgs. n.42/04			si	no
Presente nel catasto leopoldino			si	no
Tessuto storico			originario	addizioni successive
Tipologia edilizia	a schiera	in linea	a torre	d'angolo
	annesso	tabernacolo	fontana	monumento
	specialistico	palazzo/villa	chiesa	altro
Destinazione d'uso originaria	residenziale	casa e bottega	scolastica	culturale
	amministrativa	commerciale	artigianale	religiosa
	direzionale	frantoio	sanitaria	altro

Caratteristiche fisiche e funzionali				
Destinazione d'uso prevalente	residenziale	scolastica	culturale	sanitaria
	religiosa	ricettiva	produttiva	rimessa
	amministrativa/direzionale	commerciale	inutilizzata	altro
Stato di conservazione	ottimo	buono	sufficiente	scarso
Numero dei prospetti	1	2	3	4

Caratteristiche degli spazi scoperti di pertinenza					
Elementi caratterizzanti	pavimentazioni	orti o giardini	attrezzature sportive	aia	altro
Elementi di pregio	recinzioni	manufatti	filari	alberi monumentali	altro
Elementi di disturbo	recinzioni	manufatti	linee elettriche	impianti tecnologici	altro

Note					

SCHEDE DELLE UNITÀ EDILIZIE


Prospetto 1			
Indirizzo	via/piazza	P. Gori	
	n. civico	91	
Degrado	delle strutture	delle finiture	
	delle funzioni	altro	
Elementi di pregio	finiture	infissi	
	decorazioni	altro	
Elementi di disturbo	infissi	impianti	
	rivestimenti	superfetazioni	
Destinazione d'uso del piano terra		residenziale rimessa	
Destinazione d'uso degli altri piani		residenziale	



Prospetto 2			
Indirizzo	via/piazza		
	n. civico		
Degrado	delle strutture	delle finiture	
	delle funzioni	altro	
Elementi di pregio	finiture	infissi	
	decorazioni	altro	
Elementi di disturbo	infissi	impianti	
	rivestimenti	superfetazioni	
Destinazione d'uso del piano terra		residenziale	
Destinazione d'uso degli altri piani		residenziale	

foto non disponibile

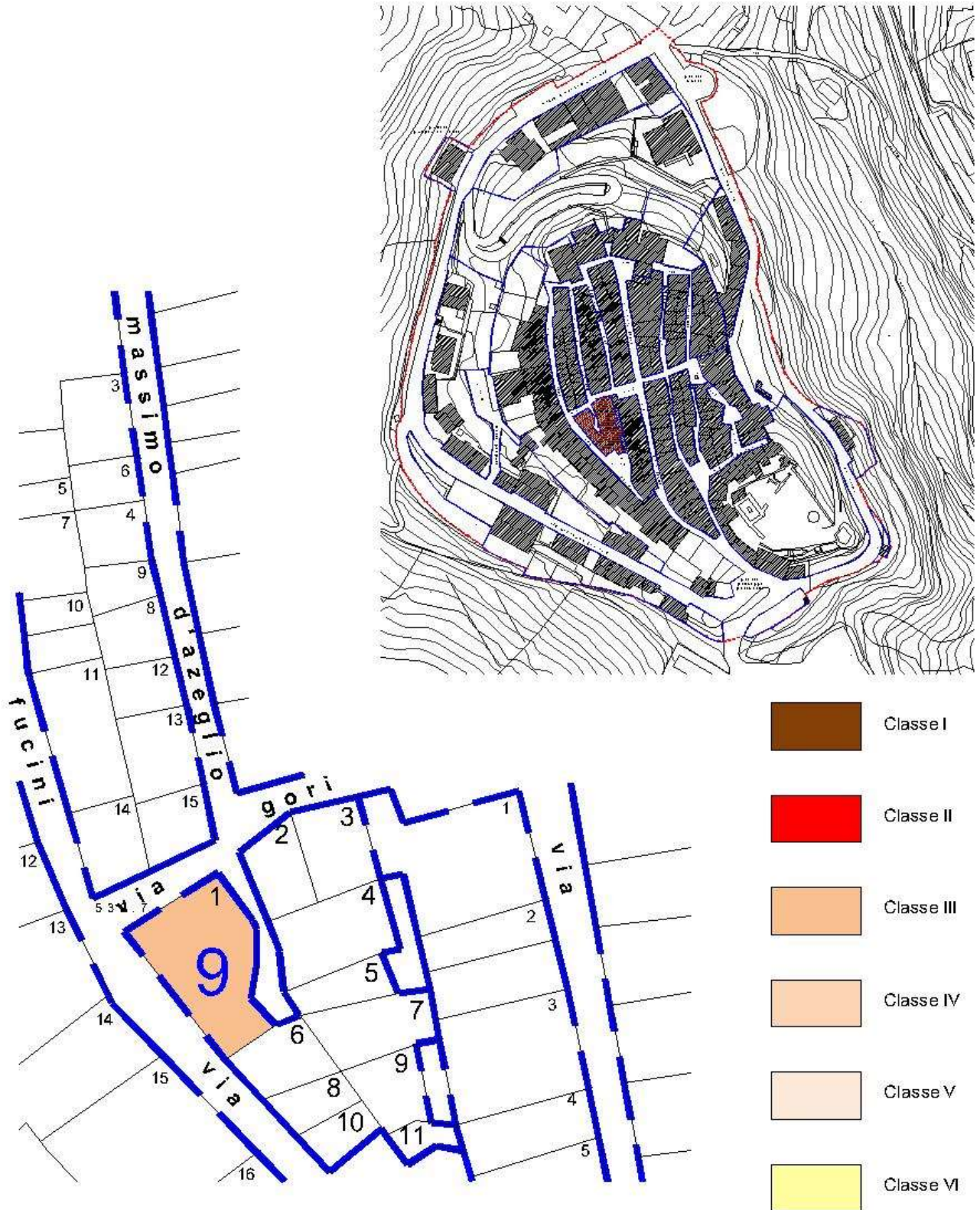
SCHEDE DELLE UNITÀ EDILIZIE

Prospetto 3			
Indirizzo	via/piazza	Magenta	
	n. civico		
Degrado	delle strutture	delle finiture	
	delle funzioni	altro	
Elementi di pregio	finiture	infissi	
	decorazioni	altro	
Elementi di disturbo	infissi	impianti	
	rivestimenti	superfetazioni	
Destinazione d'uso del piano terra		rimessa	
Destinazione d'uso degli altri piani		residenziale	

Contenuti normativi						
Classe di appartenenza	Classe I	Classe II	Classe III	Classe IV	Classe V	Classe VI
Prescrizioni particolari	nessuna					

SCHEDE DELLE UNITÀ EDILIZIE

UBICAZIONE



SCHEDE DELLE UNITÀ EDILIZIE

Identificazione				
Riferimento catastale	Foglio	23	Particella	129
Ubicazione	Comparto	9	Unità edilizia	1

Caratteristiche storiche e strutturali				
Vincolo ex articolo 13 D.Lgs. n.42/04			si	no
Presente nel catasto leopoldino			in parte	no
Tessuto storico			originario	addizioni successive
Tipologia edilizia	a schiera	in linea	a torre	d'angolo
	annesso	tabernacolo	fontana	monumento
	specialistico	palazzo/villa	chiesa	altro
Destinazione d'uso originaria	residenziale	casa e bottega	scolastica	culturale
	amministrativa	commerciale	artigianale	religiosa
	direzionale	frantoio	sanitaria	altro


Caratteristiche fisiche e funzionali				
Destinazione d'uso prevalente	residenziale	scolastica	culturale	sanitaria
	religiosa	ricettiva	produttiva	rimessa
	amministrativa/direzionale	commerciale	inutilizzata	altro
Stato di conservazione	ottimo	buono	sufficiente	scarso
Numero dei prospetti	1	2	3	4

Caratteristiche degli spazi scoperti di pertinenza					
Elementi caratterizzanti	pavimentazioni	orti o giardini	attrezzature sportive	aia	altro
Elementi di pregio	recinzioni	manufatti	filari	alberi monumentali	altro
Elementi di disturbo	recinzioni	manufatti	linee elettriche	impianti tecnologici	altro

Note					

SCHEDE DELLE UNITÀ EDILIZIE

Prospetto 1			
Indirizzo	via/piazza	R. Fucini	
	n. civico		
Degrado	delle strutture	delle finiture	
	delle funzioni	altro	
Elementi di pregio	finiture	infissi	
	decorazioni	altro	
Elementi di disturbo	infissi	impianti	
	rivestimenti	superfetazioni	
Destinazione d'uso del piano terra		rimessa	
Destinazione d'uso degli altri piani		residenziale	

Prospetto 2			
Indirizzo	via/piazza	P. Gori	
	n. civico		
Degrado	delle strutture	delle finiture	
	delle funzioni	altro	
Elementi di pregio	finiture	infissi	
	decorazioni	altro	
Elementi di disturbo	infissi	impianti	
	rivestimenti	superfetazioni	
Destinazione d'uso del piano terra		rimessa	
Destinazione d'uso degli altri piani		residenziale	

SCHEDE DELLE UNITÀ EDILIZIE

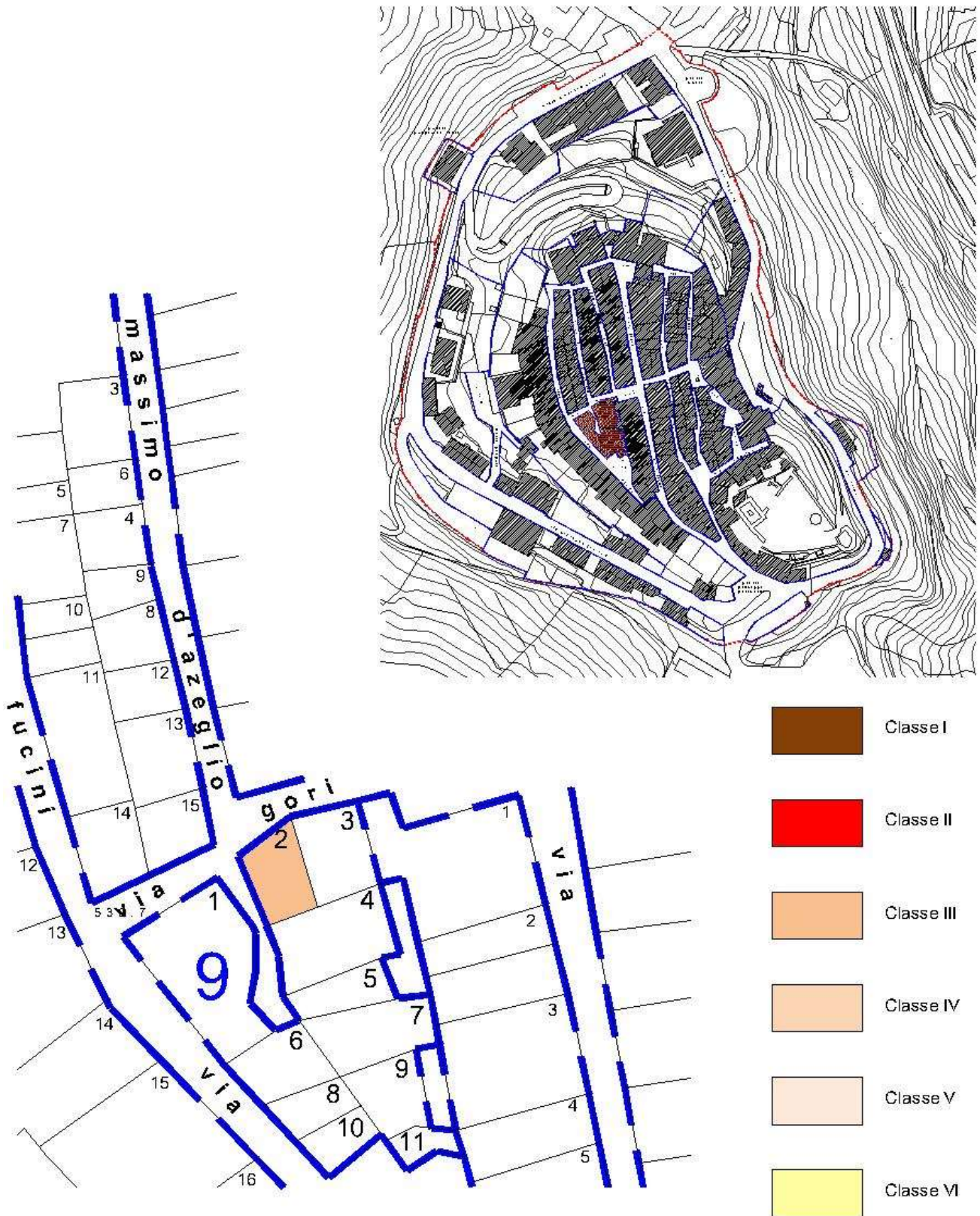
Prospetto 3			
Indirizzo	via/piazza	M. D'Azeglio	
	n. civico		
Degrado	delle strutture	delle finiture	
	delle funzioni	altro	
Elementi di pregio	finiture	infissi	
	decorazioni	altro	
Elementi di disturbo	infissi	impianti	
	rivestimenti	superfetazioni	
Destinazione d'uso del piano terra		rimessa	
Destinazione d'uso degli altri piani		residenziale	

Prospetto 4			
Indirizzo	via/piazza	M. D'Azeglio	
	n. civico	86 - 88	
Degrado	delle strutture	delle finiture	
	delle funzioni	altro	
Elementi di pregio	finiture	infissi	
	decorazioni	altro	
Elementi di disturbo	infissi	impianti	
	rivestimenti	superfetazioni	
Destinazione d'uso del piano terra		rimessa	
Destinazione d'uso degli altri piani		residenziale	

Contenuti normativi						
Classe di appartenenza	Classe I	Classe II	Classe III	Classe IV	Classe V	Classe VI
Prescrizioni particolari	Sul prospetto 1, non sono ammesse nuove aperture, né modifiche a quelle esistenti. Le eventuali modifiche alle aperture esterne del prospetto 2 sono finalizzate esclusivamente al recupero della trama originaria. Sono fatti salvi gli interventi derivati da necessità di adeguamento a normative igienico-sanitarie o di adeguamento ai parametri illuminotecnici; in tal caso tali adeguamenti devono essere previsti in coerenza con la trama e le simmetrie delle aperture esistenti nel prospetto.					

SCHEDE DELLE UNITÀ EDILIZIE

UBICAZIONE



SCHEDE DELLE UNITÀ EDILIZIE

Identificazione				
Riferimento catastale	Foglio	23	Particella	130
Ubicazione	Comparto	9	Unità edilizia	2

Caratteristiche storiche e strutturali				
Vincolo ex articolo 13 D.Lgs. n.42/04			si	no
Presente nel catasto leopoldino			si	no
Tessuto storico			originario	addizioni successive
Tipologia edilizia	a schiera	in linea	a torre	d'angolo
	annesso	tabernacolo	fontana	monumento
	specialistico	palazzo/villa	chiesa	altro
Destinazione d'uso originaria	residenziale	casa e bottega	scolastica	culturale
	amministrativa	commerciale	artigianale	religiosa
	direzionale	frantoio	sanitaria	altro

Caratteristiche fisiche e funzionali				
Destinazione d'uso prevalente	residenziale	scolastica	culturale	sanitaria
	religiosa	ricettiva	produttiva	rimessa
	amministrativa/direzionale	commerciale	inutilizzata	altro
Stato di conservazione	ottimo	buono	sufficiente	scarso
Numero dei prospetti	1	2	3	4

Caratteristiche degli spazi scoperti di pertinenza					
Elementi caratterizzanti	pavimentazioni	orti o giardini	attrezzature sportive	aia	altro
Elementi di pregio	recinzioni	manufatti	filari	alberi monumentali	altro
Elementi di disturbo	recinzioni	manufatti	linee elettriche	impianti tecnologici	altro

Note	

SCHEDE DELLE UNITÀ EDILIZIE

Prospetto 1			
Indirizzo	via/piazza	P. Gori	
	n. civico	16	
Degrado	delle strutture	delle finiture	
	delle funzioni	altro	
Elementi di pregio	finiture	infissi	
	decorazioni	altro	
Elementi di disturbo	infissi	impianti	
	rivestimenti	superfetazioni	
Destinazione d'uso del piano terra		rimessa	
Destinazione d'uso degli altri piani		residenziale	



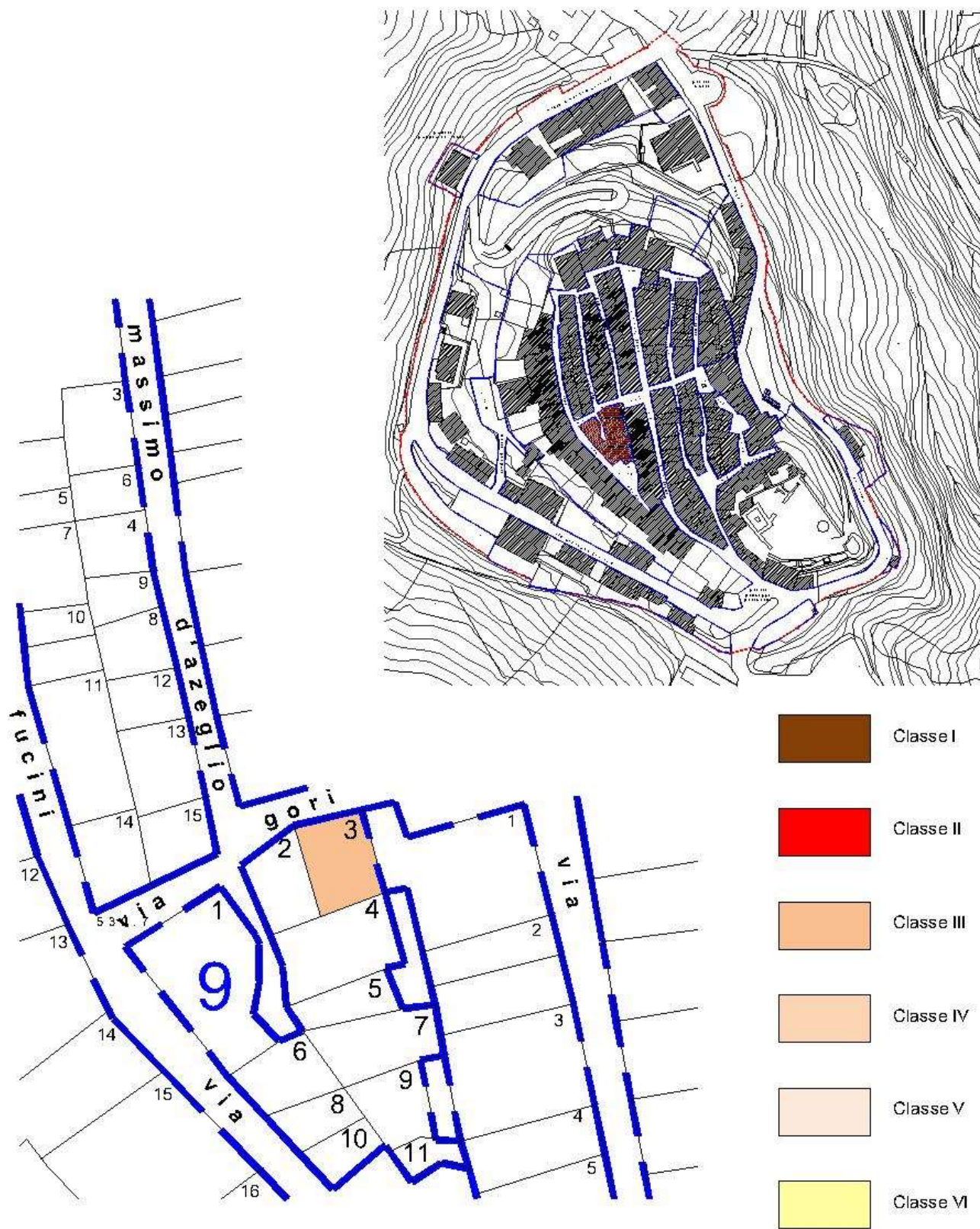
Prospetto 2			
Indirizzo	via/piazza	M. D'Azeglio	
	n. civico	83	
Degrado	delle strutture	delle finiture	
	delle funzioni	altro	
Elementi di pregio	finiture	infissi	
	decorazioni	altro	
Elementi di disturbo	infissi	impianti	
	rivestimenti	superfetazioni	
Destinazione d'uso del piano terra		rimessa	
Destinazione d'uso degli altri piani		residenziale	



Contenuti normativi						
Classe di appartenenza	Classe I	Classe II	Classe III	Classe IV	Classe V	Classe VI
Prescrizioni particolari	nessuna					

SCHEDE DELLE UNITÀ EDILIZIE

UBICAZIONE



SCHEDE DELLE UNITÀ EDILIZIE

Identificazione				
Riferimento catastale	Foglio	23	Particella	131
Ubicazione	Comparto	9	Unità edilizia	3

Caratteristiche storiche e strutturali				
Vincolo ex articolo 13 D.Lgs. n.42/04			si	no
Presente nel catasto leopoldino			si	no
Tessuto storico			originario	addizioni successive
Tipologia edilizia	a schiera	in linea	a torre	d'angolo
	annesso	tabernacolo	fontana	monumento
	specialistico	palazzo/villa	chiesa	altro
Destinazione d'uso originaria	residenziale	casa e bottega	scolastica	culturale
	amministrativa	commerciale	artigianale	religiosa
	direzionale	frantoio	sanitaria	altro


Caratteristiche fisiche e funzionali				
Destinazione d'uso prevalente	residenziale	scolastica	culturale	sanitaria
	religiosa	ricettiva	produttiva	rimessa
	amministrativa/direzionale	commerciale	inutilizzata	altro
Stato di conservazione	ottimo	buono	sufficiente	scarso
Numero dei prospetti	1	2	3	4

Caratteristiche degli spazi scoperti di pertinenza					
Elementi caratterizzanti	pavimentazioni	orti o giardini	attrezzature sportive	aia	altro
Elementi di pregio	recinzioni	manufatti	filari	alberi monumentali	altro
Elementi di disturbo	recinzioni	manufatti	linee elettriche	impianti tecnologici	altro

Note					

SCHEDE DELLE UNITÀ EDILIZIE

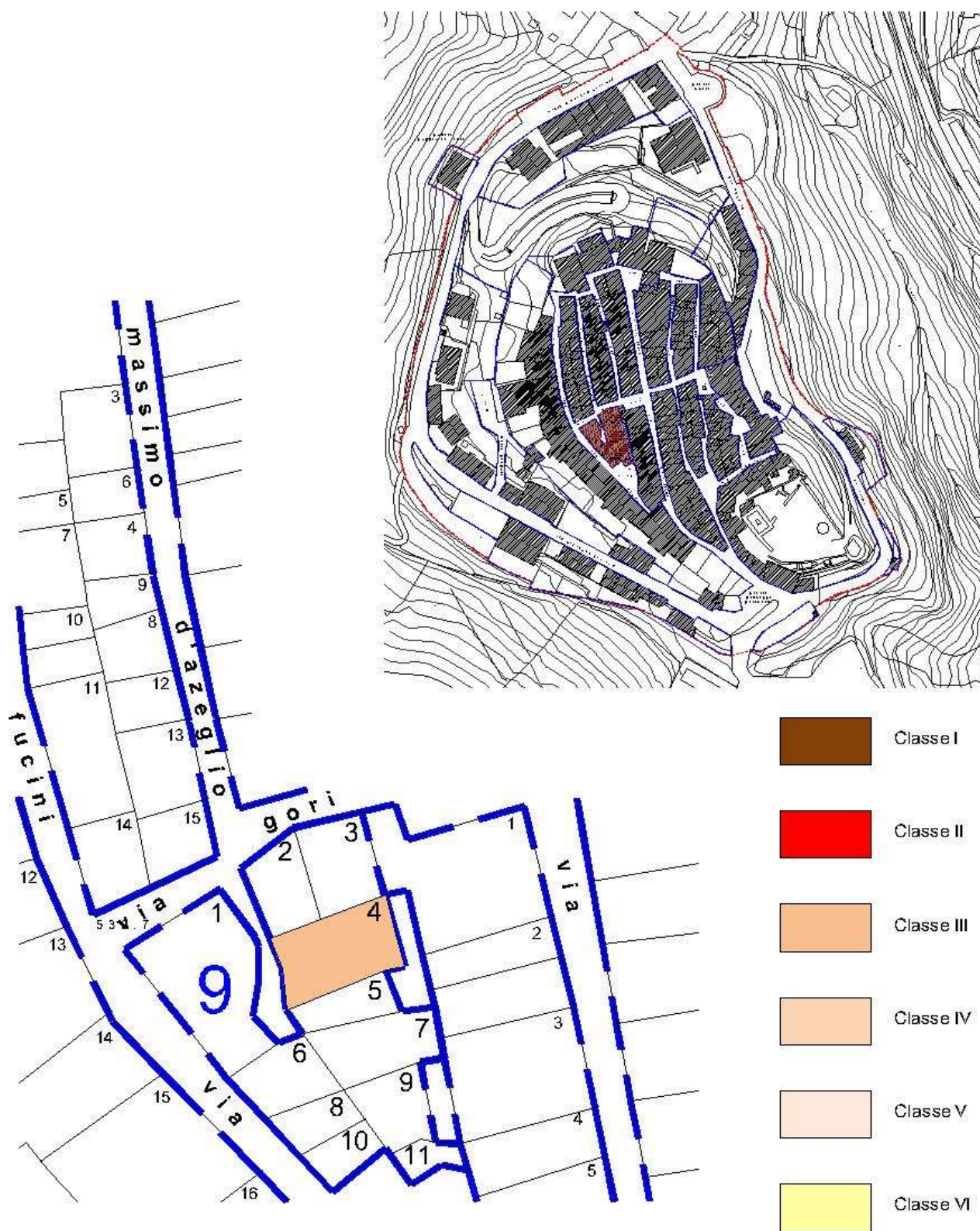
Prospetto 1			
Indirizzo	via/piazza	P.Gori	
	n. civico	22 - 24	
Degrado	delle strutture	delle finiture	
	delle funzioni	altro	
Elementi di pregio	finiture	infissi	
	decorazioni	altro	
Elementi di disturbo	infissi	impianti	
	rivestimenti	superfetazioni	
Destinazione d'uso del piano terra		residenziale	
Destinazione d'uso degli altri piani		residenziale	



Contenuti normativi						
Classe di appartenenza	Classe I	Classe II	Classe III	Classe IV	Classe V	Classe VI
Prescrizioni particolari	nessuna					

SCHEDE DELLE UNITÀ EDILIZIE

UBICAZIONE



SCHEDE DELLE UNITÀ EDILIZIE

Identificazione				
Riferimento catastale	Foglio	23	Particella	133
Ubicazione	Comparto	9	Unità edilizia	4

Caratteristiche storiche e strutturali				
Vincolo ex articolo 13 D.Lgs. n.42/04			si	no
Presente nel catasto leopoldino			si	no
Tessuto storico			originario	addizioni successive
Tipologia edilizia	a schiera	in linea	a torre	d'angolo
	annesso	tabernacolo	fontana	monumento
	specialistico	palazzo/villa	chiesa	altro
Destinazione d'uso originaria	residenziale	casa e bottega	scolastica	culturale
	amministrativa	commerciale	artigianale	religiosa
	direzionale	frantoio	sanitaria	altro

Caratteristiche fisiche e funzionali				
Destinazione d'uso prevalente	residenziale	scolastica	culturale	sanitaria
	religiosa	ricettiva	produttiva	rimessa
	amministrativa/direzionale	commerciale	inutilizzata	altro
Stato di conservazione	ottimo	buono	sufficiente	scarso
Numero dei prospetti	1	2	3	4

Caratteristiche degli spazi scoperti di pertinenza					
Elementi caratterizzanti	pavimentazioni	orti o giardini	attrezzature sportive	aia	altro
Elementi di pregio	recinzioni	manufatti	filari	alberi monumentali	altro
Elementi di disturbo	recinzioni	manufatti	linee elettriche	impianti tecnologici	altro


Note					

SCHEDE DELLE UNITÀ EDILIZIE

Prospetto 1		
Indirizzo	via/piazza	M. D'Azeglio
	n. civico	
Degrado	delle strutture	delle finiture
	delle funzioni	altro
Elementi di pregio	finiture	infissi
	decorazioni	altro
Elementi di disturbo	infissi	impianti
	rivestimenti	superfetazioni
Destinazione d'uso del piano terra		rimessa
Destinazione d'uso degli altri piani		residenziale



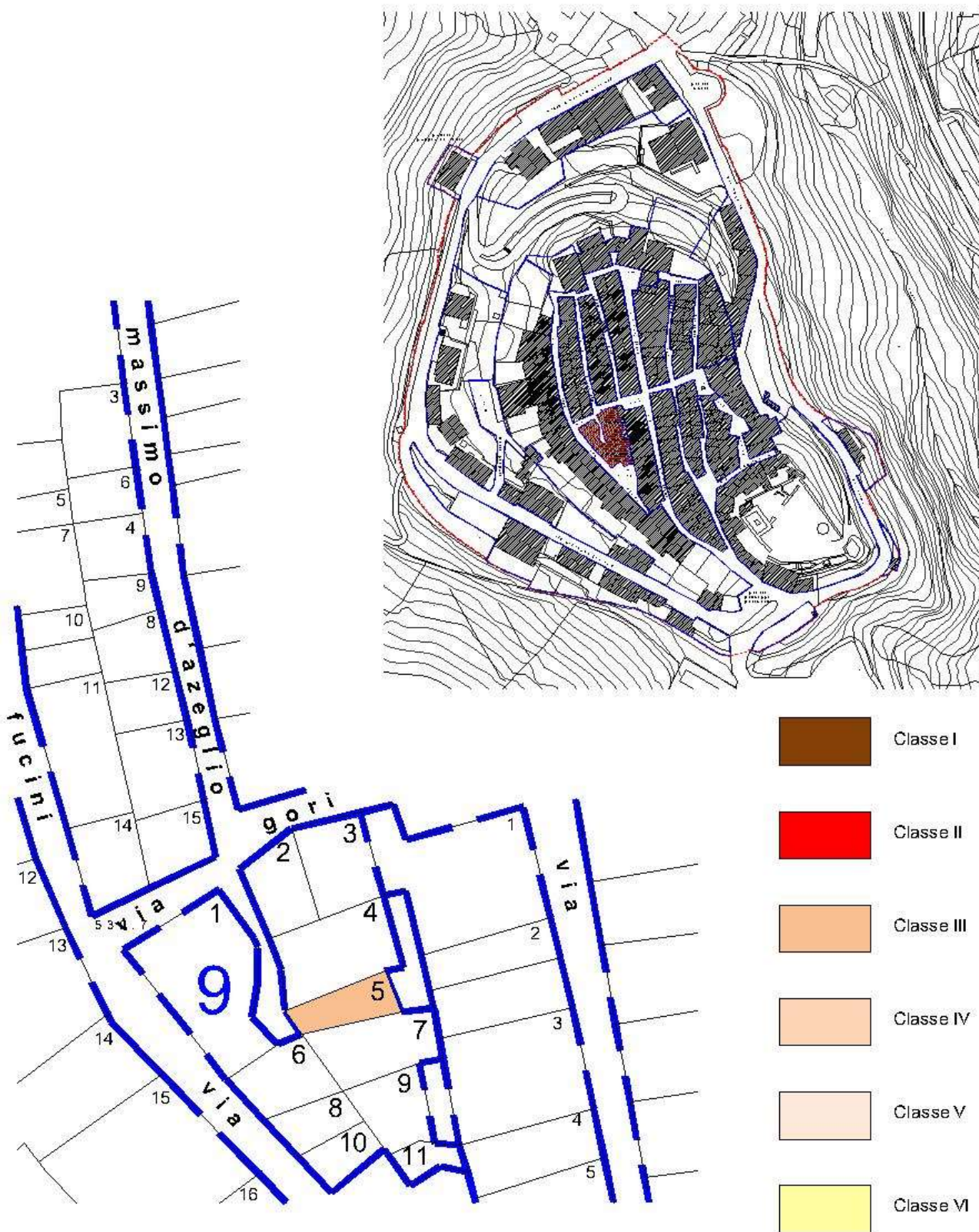
Prospetto 2		
Indirizzo	via/piazza	Cervo
	n. civico	
Degrado	delle strutture	delle finiture
	delle funzioni	altro
Elementi di pregio	finiture	infissi
	decorazioni	altro
Elementi di disturbo	infissi	impianti
	rivestimenti	superfetazioni
Destinazione d'uso del piano terra		residenziale
Destinazione d'uso degli altri piani		residenziale



Contenuti normativi						
Classe di appartenenza	Classe I	Classe II	Classe III	Classe IV	Classe V	Classe VI
Prescrizioni particolari	Le eventuali modifiche alle aperture esterne dei prospetti sono finalizzate esclusivamente al recupero della trama originaria. Sono fatti salvi gli interventi derivati da necessità di adeguamento a normative igienico-sanitarie o di adeguamento ai parametri illuminotecnici; in tal caso tali adeguamenti devono essere previsti in coerenza con la trama e le simmetrie delle aperture esistenti nel prospetto.					

SCHEDE DELLE UNITÀ EDILIZIE

UBICAZIONE



SCHEDE DELLE UNITÀ EDILIZIE

Identificazione				
Riferimento catastale	Foglio	23	Particella	134
Ubicazione	Comparto	9	Unità edilizia	5

Caratteristiche storiche e strutturali				
Vincolo ex articolo 13 D.Lgs. n.42/04			si	no
Presente nel catasto leopoldino			si	no
Tessuto storico			originario	addizioni successive
Tipologia edilizia	a schiera	in linea	a torre	d'angolo
	annesso	tabernacolo	fontana	monumento
	specialistico	palazzo/villa	chiesa	altro
Destinazione d'uso originaria	residenziale	casa e bottega	scolastica	culturale
	amministrativa	commerciale	artigianale	religiosa
	direzionale	frantoio	sanitaria	altro

Caratteristiche fisiche e funzionali				
Destinazione d'uso prevalente	residenziale	scolastica	culturale	sanitaria
	religiosa	ricettiva	produttiva	rimessa
	amministrativa/direzionale	commerciale	inutilizzata	altro
Stato di conservazione	ottimo	buono	sufficiente	scarso
Numero dei prospetti	1	2	3	4

Caratteristiche degli spazi scoperti di pertinenza					
Elementi caratterizzanti	pavimentazioni	orti o giardini	attrezzature sportive	aia	altro
Elementi di pregio	recinzioni	manufatti	filari	alberi monumentali	altro
Elementi di disturbo	recinzioni	manufatti	linee elettriche	impianti tecnologici	altro

Note					

SCHEDE DELLE UNITÀ EDILIZIE

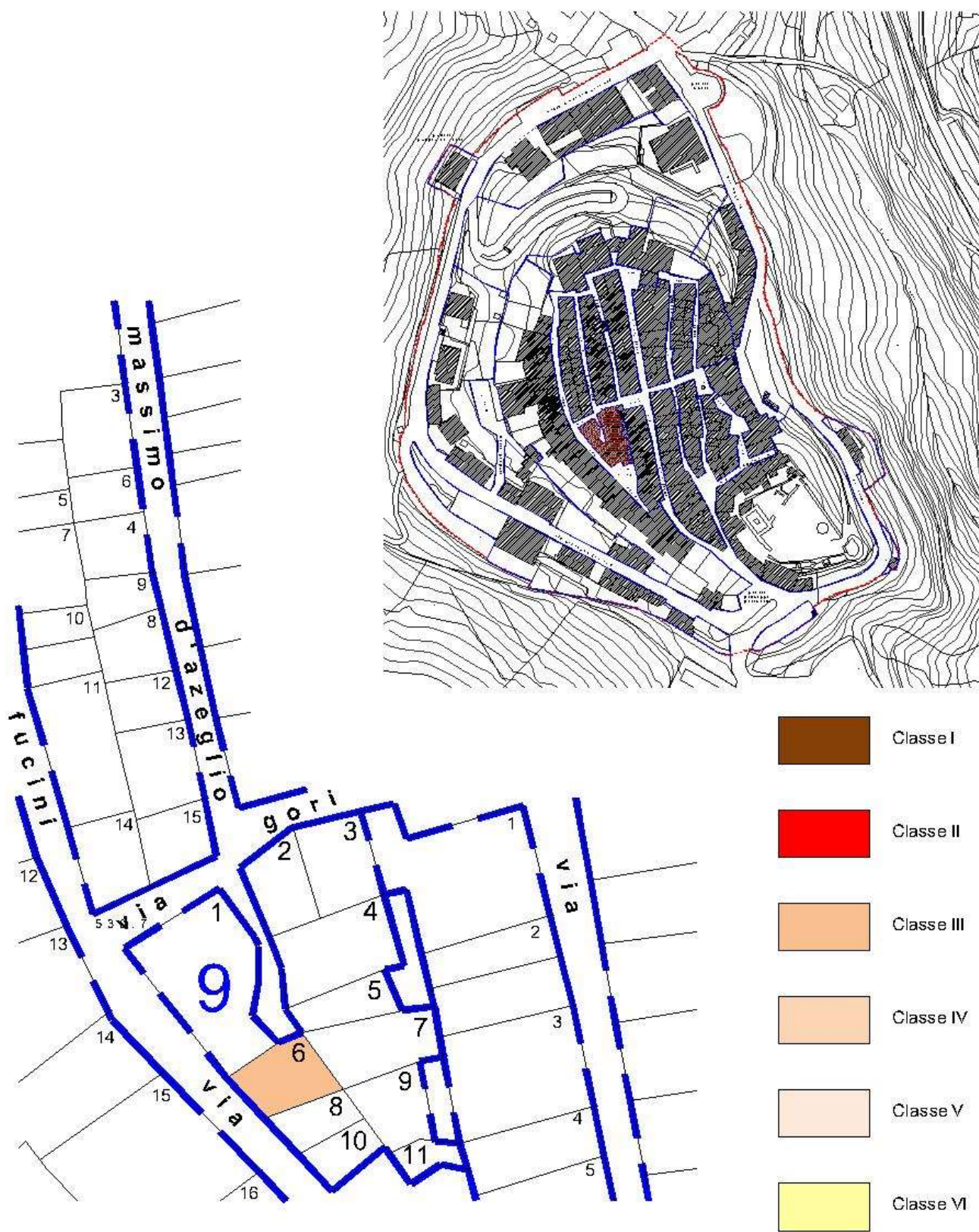
Prospetto 1			
Indirizzo	via/piazza	Cervo	
	n. civico	7	
Degrado	delle strutture	delle finiture	
	delle funzioni	altro	
Elementi di pregio	finiture	infissi	
	decorazioni	altro	
Elementi di disturbo	infissi	impianti	
	rivestimenti	superfetazioni	
Destinazione d'uso del piano terra		residenziale	
Destinazione d'uso degli altri piani		residenziale	

Prospetto 2			
Indirizzo	via/piazza	M. D'Azeglio	
	n. civico		
Degrado	delle strutture	delle finiture	
	delle funzioni	altro	
Elementi di pregio	finiture	infissi	
	decorazioni	altro	
Elementi di disturbo	infissi	impianti	
	rivestimenti	superfetazioni	
Destinazione d'uso del piano terra		residenziale	
Destinazione d'uso degli altri piani		residenziale	

Contenuti normativi						
Classe di appartenenza	Classe I	Classe II	Classe III	Classe IV	Classe V	Classe VI
Prescrizioni particolari	nessuna					

SCHEDE DELLE UNITÀ EDILIZIE

UBICAZIONE



SCHEDE DELLE UNITÀ EDILIZIE

Identificazione				
Riferimento catastale	Foglio	23	Particella	135
Ubicazione	Comparto	9	Unità edilizia	6

Caratteristiche storiche e strutturali				
Vincolo ex articolo 13 D.Lgs. n.42/04			si	no
Presente nel catasto leopoldino			si	no
Tessuto storico			originario	addizioni successive
Tipologia edilizia	a schiera	in linea	a torre	d'angolo
	annesso	tabernacolo	fontana	monumento
	specialistico	palazzo/villa	chiesa	altro
Destinazione d'uso originaria	residenziale	casa e bottega	scolastica	culturale
	amministrativa	commerciale	artigianale	religiosa
	direzionale	frantoio	sanitaria	altro

Caratteristiche fisiche e funzionali				
Destinazione d'uso prevalente	residenziale	scolastica	culturale	sanitaria
	religiosa	ricettiva	produttiva	rimessa
	amministrativa/direzionale	commerciale	inutilizzata	altro
Stato di conservazione	ottimo	buono	sufficiente	scarso
Numero dei prospetti	1	2	3	4

Caratteristiche degli spazi scoperti di pertinenza					
Elementi caratterizzanti	pavimentazioni	orti o giardini	attrezzature sportive	aia	altro
Elementi di pregio	recinzioni	manufatti	filari	alberi monumentali	altro
Elementi di disturbo	recinzioni	manufatti	linee elettriche	impianti tecnologici	altro

Note					

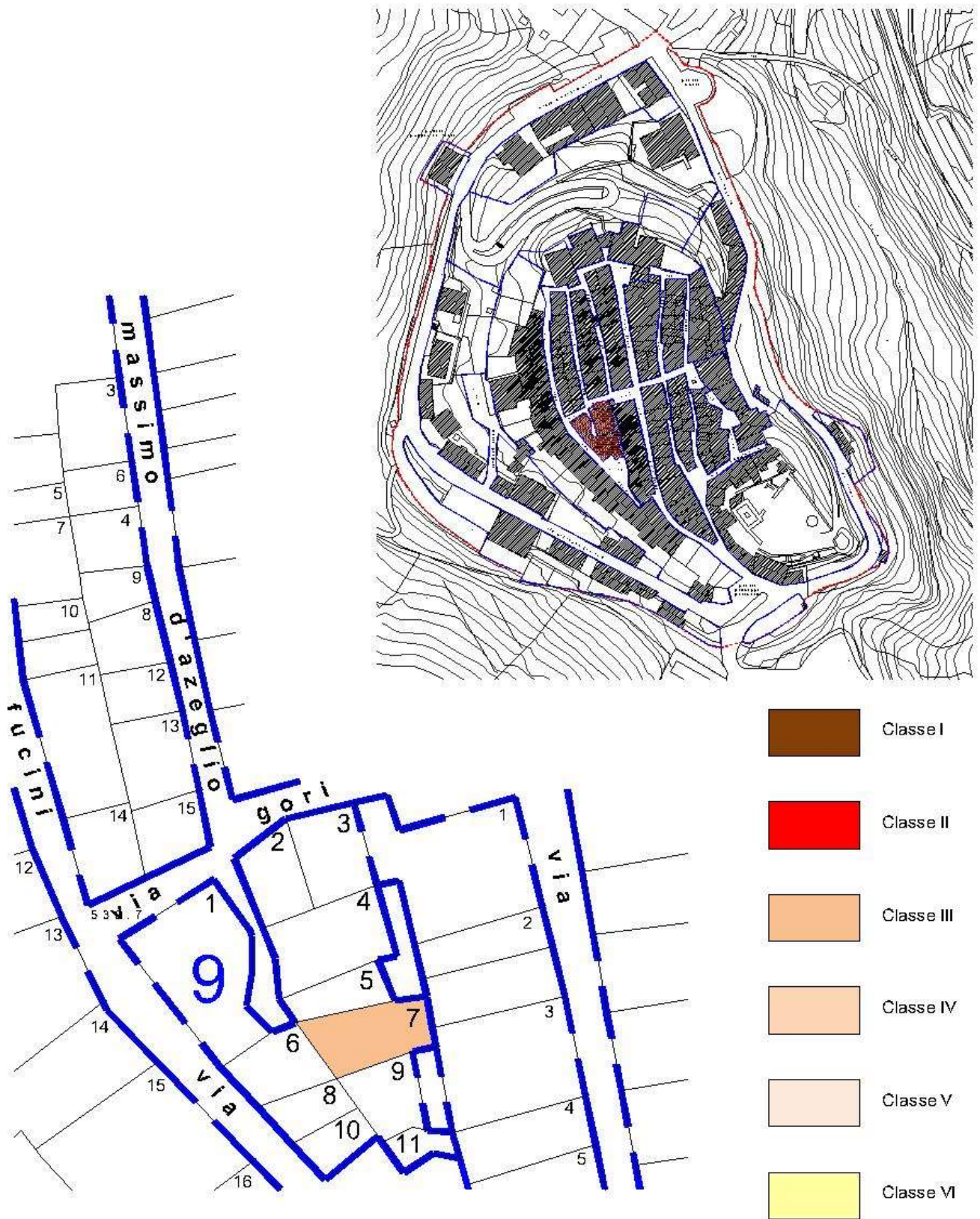
SCHEDE DELLE UNITÀ EDILIZIE

Prospetto 1			
Indirizzo	via/piazza	R. Fucini	
	n. civico		
Degrado	delle strutture	delle finiture	
	delle funzioni	altro	
Elementi di pregio	finiture	infissi	
	decorazioni	altro	
Elementi di disturbo	infissi	impianti	
	rivestimenti	superfetazioni	
Destinazione d'uso del piano terra		rimessa	
Destinazione d'uso degli altri piani		residenziale	

Contenuti normativi						
Classe di appartenenza	Classe I	Classe II	Classe III	Classe IV	Classe V	Classe VI
Prescrizioni particolari	nessuna					

SCHEDE DELLE UNITÀ EDILIZIE

UBICAZIONE



SCHEDE DELLE UNITÀ EDILIZIE

Identificazione				
Riferimento catastale	Foglio	23	Particella	136
Ubicazione	Comparto	9	Unità edilizia	7

Caratteristiche storiche e strutturali				
Vincolo ex articolo 13 D.Lgs. n.42/04			si	no
Presente nel catasto leopoldino			si	no
Tessuto storico			originario	addizioni successive
Tipologia edilizia	a schiera	in linea	a torre	d'angolo
	annesso	tabernacolo	fontana	monumento
	specialistico	palazzo/villa	chiesa	altro
Destinazione d'uso originaria	residenziale	casa e bottega	scolastica	culturale
	amministrativa	commerciale	artigianale	religiosa
	direzionale	frantoio	sanitaria	altro

Caratteristiche fisiche e funzionali				
Destinazione d'uso prevalente	residenziale	scolastica	culturale	sanitaria
	religiosa	ricettiva	produttiva	rimessa
	amministrativa/direzionale	commerciale	inutilizzata	altro
Stato di conservazione	ottimo	buono	sufficiente	scarso
Numero dei prospetti	1	2	3	4

Caratteristiche degli spazi scoperti di pertinenza					
Elementi caratterizzanti	pavimentazioni	orti o giardini	attrezzature sportive	aia	altro
Elementi di pregio	recinzioni	manufatti	filari	alberi monumentali	altro
Elementi di disturbo	recinzioni	manufatti	linee elettriche	impianti tecnologici	altro

Note					

SCHEDE DELLE UNITÀ EDILIZIE

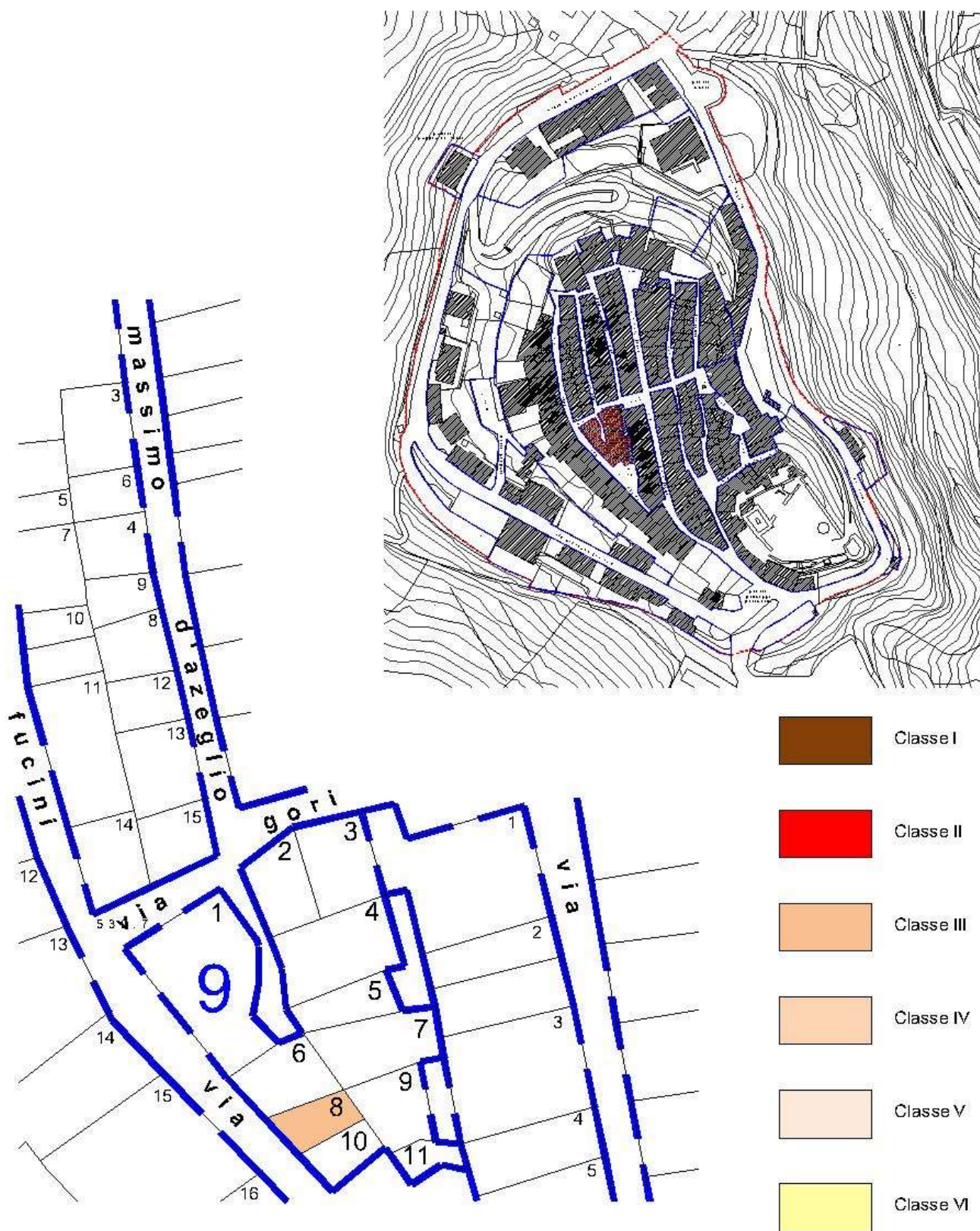
Prospetto 1			
Indirizzo	via/piazza	Cervo	
	n. civico		
Degrado	delle strutture	delle finiture	
	delle funzioni	altro	
Elementi di pregio	finiture	infissi	
	decorazioni	altro	
Elementi di disturbo	infissi	impianti	
	rivestimenti	superfetazioni	
Destinazione d'uso del piano terra		residenziale	
Destinazione d'uso degli altri piani		residenziale	

Prospetto 2			
Indirizzo	via/piazza	Cervo	
	n. civico		
Degrado	delle strutture	delle finiture	
	delle funzioni	altro	
Elementi di pregio	finiture	infissi	
	decorazioni	altro	
Elementi di disturbo	infissi	impianti	
	rivestimenti	superfetazioni	
Destinazione d'uso del piano terra		residenziale	
Destinazione d'uso degli altri piani		residenziale	

Contenuti normativi						
Classe di appartenenza	Classe I	Classe II	Classe III	Classe IV	Classe V	Classe VI
Prescrizioni particolari	nessuna					

SCHEDE DELLE UNITÀ EDILIZIE

UBICAZIONE



SCHEDE DELLE UNITÀ EDILIZIE

Identificazione				
Riferimento catastale	Foglio	23	Particella	137
Ubicazione	Comparto	9	Unità edilizia	8

Caratteristiche storiche e strutturali				
Vincolo ex articolo 13 D.Lgs. n.42/04			si	no
Presente nel catasto leopoldino			si	no
Tessuto storico			originario	addizioni successive
Tipologia edilizia	a schiera	in linea	a torre	d'angolo
	annesso	tabernacolo	fontana	monumento
	specialistico	palazzo/villa	chiesa	altro
Destinazione d'uso originaria	residenziale	casa e bottega	scolastica	culturale
	amministrativa	commerciale	artigianale	religiosa
	direzionale	frantoio	sanitaria	altro

Caratteristiche fisiche e funzionali				
Destinazione d'uso prevalente	residenziale	scolastica	culturale	sanitaria
	religiosa	ricettiva	produttiva	rimessa
	amministrativa/direzionale	commerciale	inutilizzata	altro
Stato di conservazione	ottimo	buono	sufficiente	scarso
Numero dei prospetti	1	2	3	4

Caratteristiche degli spazi scoperti di pertinenza					
Elementi caratterizzanti	pavimentazioni	orti o giardini	attrezzature sportive	aia	altro
Elementi di pregio	recinzioni	manufatti	filari	alberi monumentali	altro
Elementi di disturbo	recinzioni	manufatti	linee elettriche	impianti tecnologici	altro

Note					

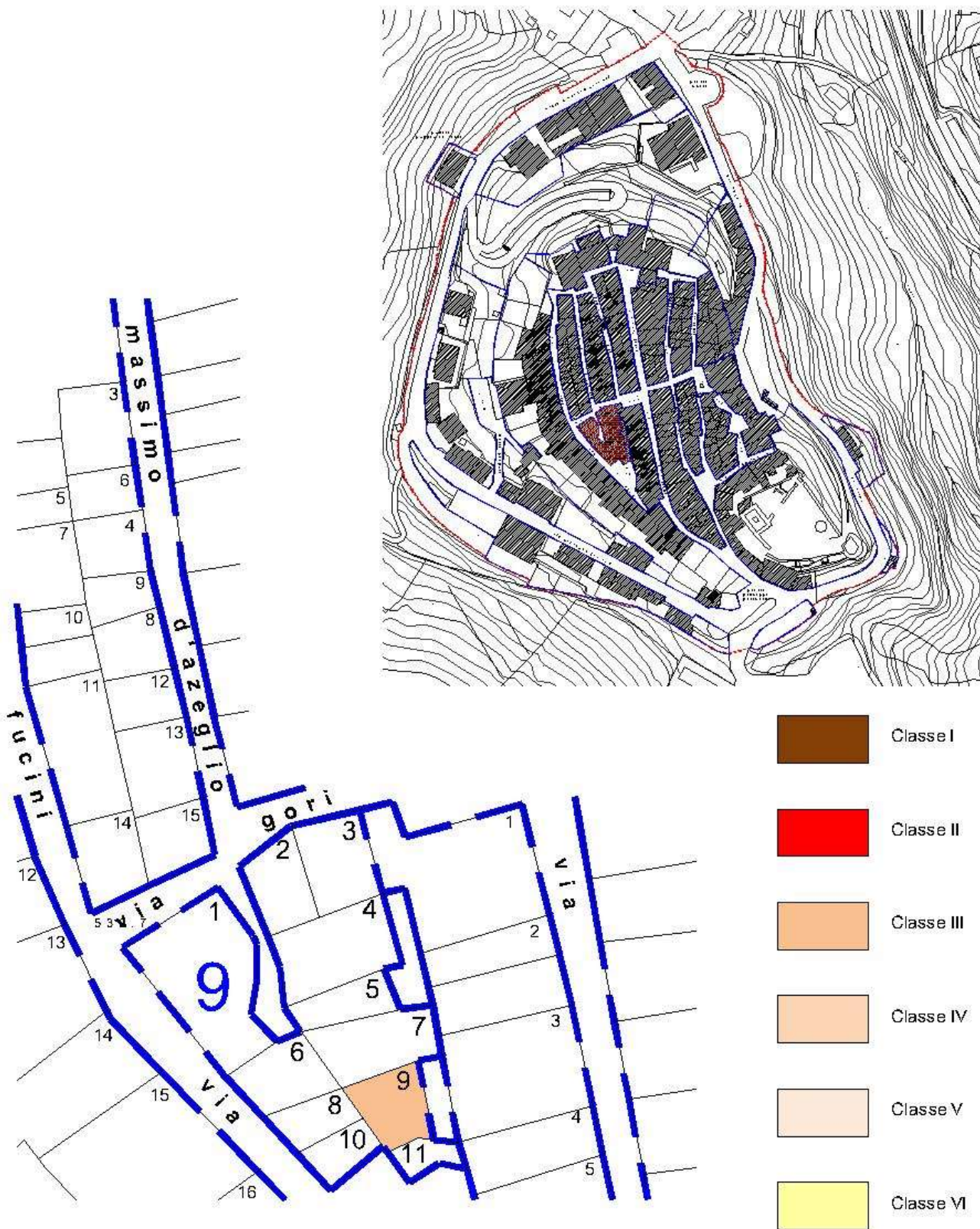
SCHEDA DELLE UNITÀ EDILIZIE

Prospetto 1			
Indirizzo	via/piazza	R. Fucini	
	n. civico	99	
Degrado	delle strutture	delle finiture	
	delle funzioni	altro	
Elementi di pregio	finiture	infissi	
	decorazioni	altro	
Elementi di disturbo	infissi	impianti	
	rivestimenti	superfetazioni	
Destinazione d'uso del piano terra		residenziale	
Destinazione d'uso degli altri piani		residenziale	

Contenuti normativi						
Classe di appartenenza	Classe I	Classe II	Classe III	Classe IV	Classe V	Classe VI
Prescrizioni particolari	nessuna					

SCHEDE DELLE UNITÀ EDILIZIE

UBICAZIONE



SCHEDE DELLE UNITÀ EDILIZIE

Identificazione				
Riferimento catastale	Foglio	23	Particella	139
Ubicazione	Comparto	9	Unità edilizia	9

Caratteristiche storiche e strutturali				
Vincolo ex articolo 13 D.Lgs. n.42/04			si	no
Presente nel catasto leopoldino			si	no
Tessuto storico			originario	addizioni successive
Tipologia edilizia	a schiera	in linea	a torre	d'angolo
	annesso	tabernacolo	fontana	monumento
	specialistico	palazzo/villa	chiesa	altro
Destinazione d'uso originaria	residenziale	casa e bottega	scolastica	culturale
	amministrativa	commerciale	artigianale	religiosa
	direzionale	frantoio	sanitaria	altro

Caratteristiche fisiche e funzionali				
Destinazione d'uso prevalente	residenziale	scolastica	culturale	sanitaria
	religiosa	ricettiva	produttiva	rimessa
	amministrativa/direzionale	commerciale	inutilizzata	altro
Stato di conservazione	ottimo	buono	sufficiente	scarso
Numero dei prospetti	1	2	3	4

Caratteristiche degli spazi scoperti di pertinenza					
Elementi caratterizzanti	pavimentazioni	orti o giardini	attrezzature sportive	aia	altro
Elementi di pregio	recinzioni	manufatti	filari	alberi monumentali	altro
Elementi di disturbo	recinzioni	manufatti	linee elettriche	impianti tecnologici	altro

Note					

SCHEDE DELLE UNITÀ EDILIZIE

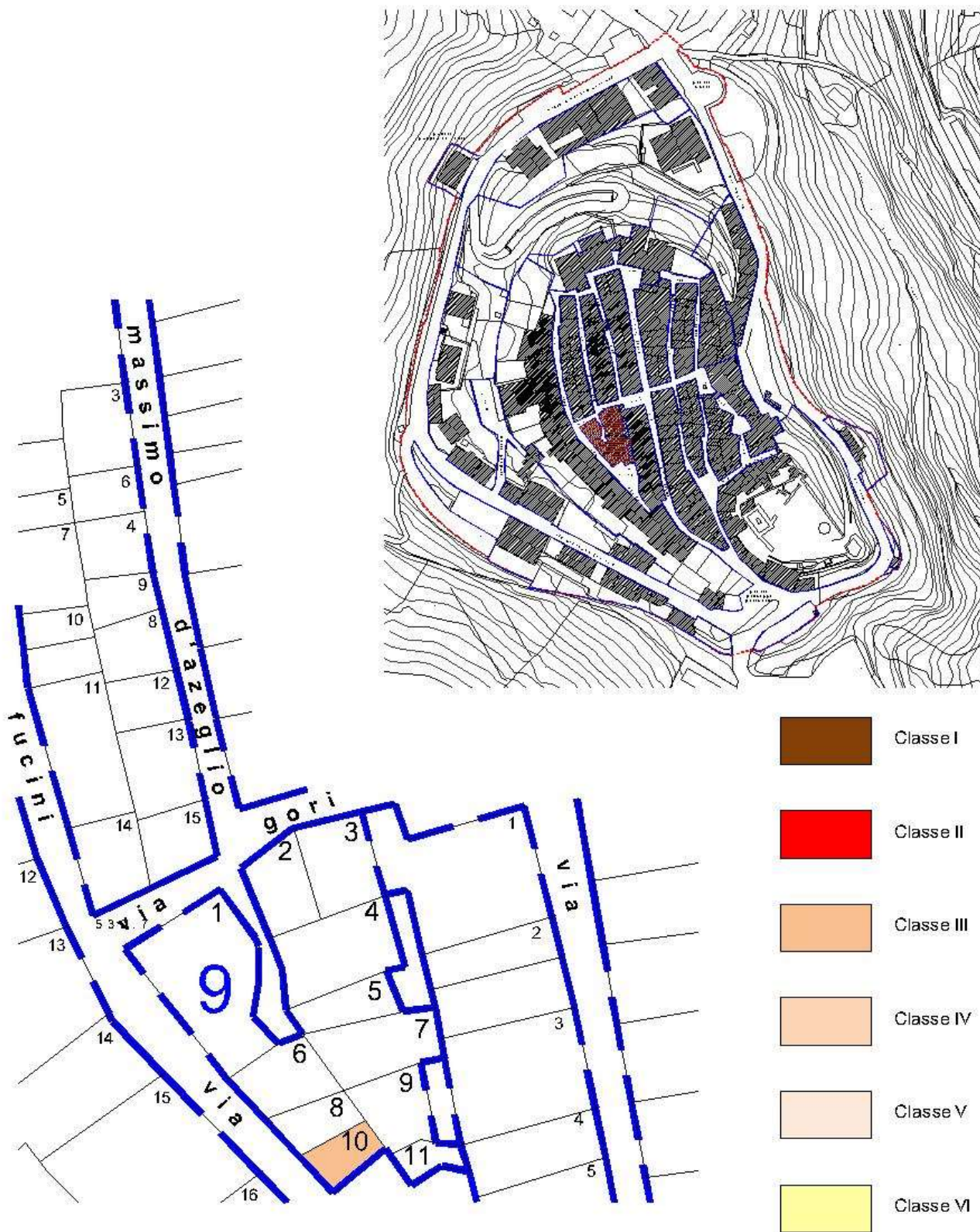
Prospetto 1		
Indirizzo	via/piazza	Cervo
	n. civico	
Degrado	delle strutture	delle finiture
	delle funzioni	altro
Elementi di pregio	finiture	infissi
	decorazioni	altro
Elementi di disturbo	infissi	impianti
	rivestimenti	superfetazioni
Destinazione d'uso del piano terra		rimessa
Destinazione d'uso degli altri piani		residenziale



Contenuti normativi						
Classe di appartenenza	Classe I	Classe II	Classe III	Classe IV	Classe V	Classe VI
Prescrizioni particolari	Sul prospetto 1, non sono ammesse nuove aperture esterne, né modifiche a quelle esistenti. Sono fatti salvi gli interventi derivati da necessità di adeguamento a normative igienico-sanitarie o di adeguamento ai parametri illuminotecnici; in tal caso tali adeguamenti devono essere previsti in coerenza con la trama e le simmetrie delle aperture esistenti nel prospetto.					

SCHEDE DELLE UNITÀ EDILIZIE

UBICAZIONE



SCHEDE DELLE UNITÀ EDILIZIE

Identificazione				
Riferimento catastale	Foglio	23	Particella	138
Ubicazione	Comparto	9	Unità edilizia	10

Caratteristiche storiche e strutturali				
Vincolo ex articolo 13 D.Lgs. n.42/04			si	no
Presente nel catasto leopoldino			si	no
Tessuto storico			originario	addizioni successive
Tipologia edilizia	a schiera	in linea	a torre	d'angolo
	annesso	tabernacolo	fontana	monumento
	specialistico	palazzo/villa	chiesa	altro
Destinazione d'uso originaria	residenziale	casa e bottega	scolastica	culturale
	amministrativa	commerciale	artigianale	religiosa
	direzionale	frantoio	sanitaria	altro

Caratteristiche fisiche e funzionali				
Destinazione d'uso prevalente	residenziale	scolastica	culturale	sanitaria
	religiosa	ricettiva	produttiva	rimessa
	amministrativa/direzionale	commerciale	inutilizzata	altro
Stato di conservazione	ottimo	buono	sufficiente	scarso
Numero dei prospetti	1	2	3	4

Caratteristiche degli spazi scoperti di pertinenza					
Elementi caratterizzanti	pavimentazioni	orti o giardini	attrezzature sportive	aia	altro
Elementi di pregio	recinzioni	manufatti	filari	alberi monumentali	altro
Elementi di disturbo	recinzioni	manufatti	linee elettriche	impianti tecnologici	altro

Note	

SCHEDE DELLE UNITÀ EDILIZIE

Prospetto 1			
Indirizzo	via/piazza	R. Fucini	
	n. civico	115	
Degrado	delle strutture	delle finiture	
	delle funzioni	altro	
Elementi di pregio	finiture	infissi	
	decorazioni	altro	
Elementi di disturbo	infissi	impianti	
	rivestimenti	superfetazioni	
Destinazione d'uso del piano terra		rimessa	
Destinazione d'uso degli altri piani		residenziale	



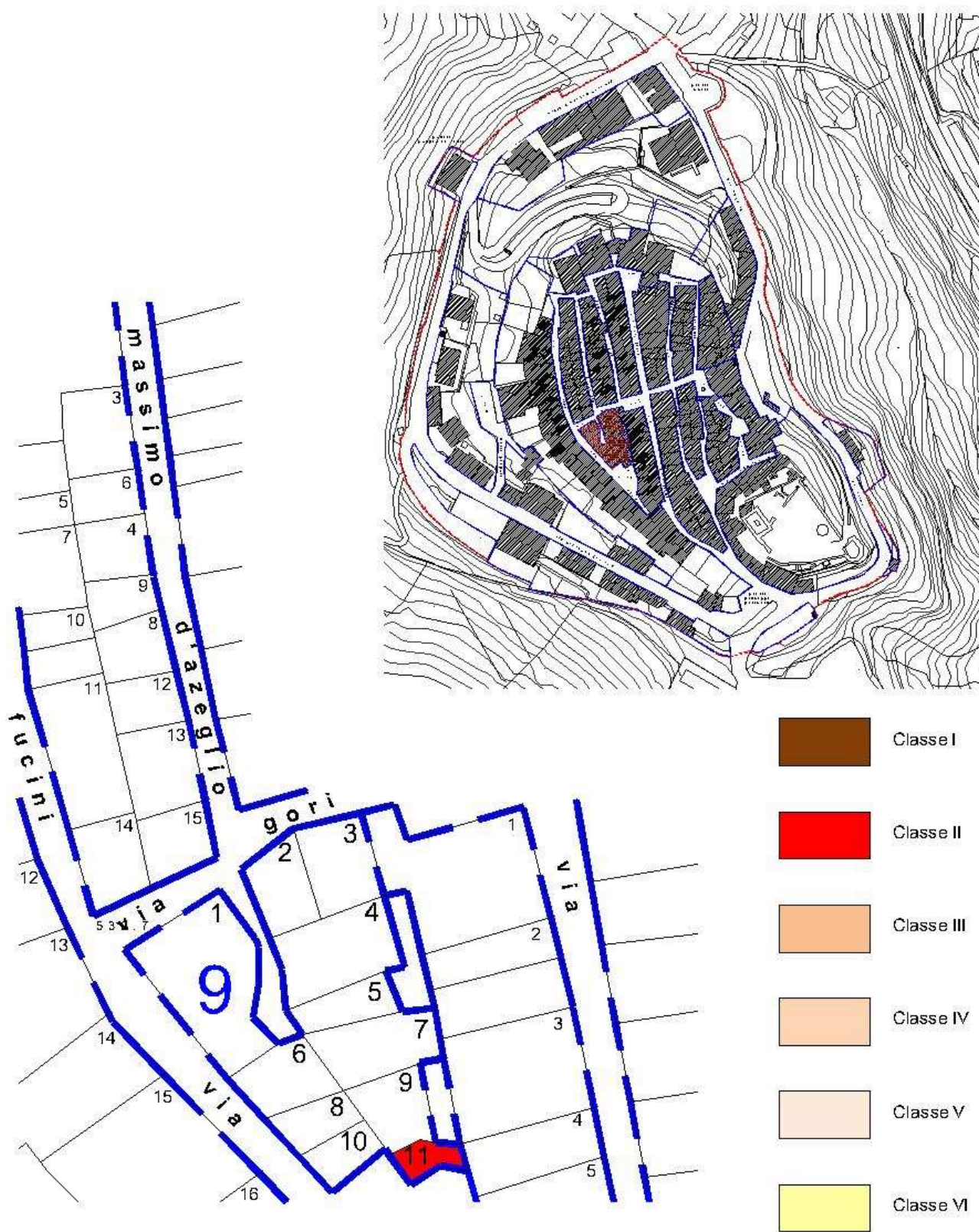
Prospetto 2			
Indirizzo	via/piazza	Neri Tanfucio	
	n. civico		
Degrado	delle strutture	delle finiture	
	delle funzioni	altro	
Elementi di pregio	finiture	infissi	
	decorazioni	altro	
Elementi di disturbo	infissi	impianti	
	rivestimenti	superfetazioni	
Destinazione d'uso del piano terra		rimessa	
Destinazione d'uso degli altri piani		residenziale	



Contenuti normativi						
Classe di appartenenza	Classe I	Classe II	Classe III	Classe IV	Classe V	Classe VI
Prescrizioni particolari	Le eventuali modifiche alle aperture esterne del prospetto 1 sono finalizzate esclusivamente al recupero della trama originaria. Sul prospetto 2, non sono ammesse nuove aperture, né modifiche a quelle esistenti. Sono fatti salvi gli interventi derivati da necessità di adeguamento a normative igienico-sanitarie o di adeguamento ai parametri illuminotecnici; in tal caso tali adeguamenti devono essere previsti in coerenza con la trama e le simmetrie delle aperture esistenti nel prospetto.					

SCHEDE DELLE UNITÀ EDILIZIE

UBICAZIONE



SCHEDE DELLE UNITÀ EDILIZIE

Identificazione				
Riferimento catastale	Foglio	23	Particella	141
Ubicazione	Comparto	9	Unità edilizia	11

Caratteristiche storiche e strutturali				
Vincolo ex articolo 13 D.Lgs. n.42/04			si	no
Presente nel catasto leopoldino			si	no
Tessuto storico			originario	addizioni successive
Tipologia edilizia	a schiera	in linea	a torre	d'angolo
	annesso	tabernacolo	fontana	monumento
	specialistico	palazzo/villa	chiesa	altro
Destinazione d'uso originaria	residenziale	casa e bottega	scolastica	culturale
	amministrativa	commerciale	artigianale	religiosa
	direzionale	frantoio	sanitaria	altro

Caratteristiche fisiche e funzionali				
Destinazione d'uso prevalente	residenziale	scolastica	culturale	sanitaria
	religiosa	ricettiva	produttiva	rimessa
	amministrativa/direzionale	commerciale	inutilizzata	altro
Stato di conservazione	ottimo	buono	sufficiente	scarso
Numero dei prospetti	1	2	3	4

Caratteristiche degli spazi scoperti di pertinenza					
Elementi caratterizzanti	pavimentazioni	orti o giardini	attrezzature sportive	aia	altro
Elementi di pregio	recinzioni	manufatti	filari	alberi monumentali	altro
Elementi di disturbo	recinzioni	manufatti	linee elettriche	impianti tecnologici	altro

Note					

SCHEDE DELLE UNITÀ EDILIZIE

Prospetto 1			
Indirizzo	via/piazza	Neri Tanfucio	
	n. civico		
Degrado	delle strutture	delle finiture	
	delle funzioni	altro	
Elementi di pregio	finiture	infissi	
	decorazioni	altro	
Elementi di disturbo	infissi	impianti	
	rivestimenti	superfetazioni	
Destinazione d'uso del piano terra		rimessa	
Destinazione d'uso degli altri piani		residenziale	

Prospetto 2			
Indirizzo	via/piazza	Neri Tanfucio	
	n. civico		
Degrado	delle strutture	delle finiture	
	delle funzioni	altro	
Elementi di pregio	finiture	infissi	
	decorazioni	altro	
Elementi di disturbo	infissi	impianti	
	rivestimenti	superfetazioni	
Destinazione d'uso del piano terra		rimessa	
Destinazione d'uso degli altri piani		residenziale	

SCHEDE DELLE UNITÀ EDILIZIE

Prospetto 3			
Indirizzo	via/piazza	Cervo	
	n. civico		
Degrado	delle strutture	delle finiture	
	delle funzioni	altro	
Elementi di pregio	finiture	infissi	
	decorazioni	altro	
Elementi di disturbo	infissi	impianti	
	rivestimenti	superfetazioni	
Destinazione d'uso del piano terra		rimessa	
Destinazione d'uso degli altri piani		residenziale	

Contenuti normativi						
Classe di appartenenza	Classe I	Classe II	Classe III	Classe IV	Classe V	Classe VI
Prescrizioni particolari	nessuna					

SCHEDE DELLE UNITÀ EDILIZIE

Identificazione				
Riferimento catastale	Foglio	23	Particella	143
Ubicazione	Comparto	10	Unità edilizia	1

Caratteristiche storiche e strutturali				
Vincolo ex articolo 13 D.Lgs. n.42/04			si	no
Presente nel catasto leopoldino			si	no
Tessuto storico			originario	addizioni successive
Tipologia edilizia	a schiera	in linea	a torre	d'angolo
	annesso	tabernacolo	fontana	monumento
	specialistico	palazzo	chiesa	altro
Destinazione d'uso originaria	residenziale	casa e bottega	scolastica	culturale
	amministrativa	commerciale	artigianale	religiosa
	direzionale	frantoio	sanitaria	altro

Caratteristiche fisiche e funzionali				
Destinazione d'uso prevalente	residenziale	scolastica	culturale	sanitaria
	religiosa	ricettiva	produttiva	rimessa
	amministrativa/direzionale	commerciale	inutilizzata	altro
Stato di conservazione	ottimo	buono	sufficiente	scarso
Numero dei prospetti	1	2	3	4

Caratteristiche degli spazi scoperti di pertinenza					
Elementi caratterizzanti	pavimentazioni	orti o giardini	attrezzature sportive	aia	altro
Elementi di pregio	recinzioni	manufatti	filari	alberi monumentali	altro
Elementi di disturbo	recinzioni	manufatti	linee elettriche	impianti tecnologici	altro

Note					


SCHEDE DELLE UNITÀ EDILIZIE

Prospetto 1			
Indirizzo	via/piazza	A. Casalini	
	n. civico	2 - 7	
Degrado	delle strutture	delle finiture	
	delle funzioni	altro	
Elementi di pregio	finiture	infissi	
	decorazioni	altro (portico)	
Elementi di disturbo	infissi	impianti	
	rivestimenti	superfetazioni	
Destinazione d'uso del piano terra		commerciale	
Destinazione d'uso degli altri piani		residenziale	


Prospetto 2			
Indirizzo	via/piazza	L. Bardelloni	
	n. civico	63	
Degrado	delle strutture	delle finiture	
	delle funzioni	altro	
Elementi di pregio	finiture	infissi	
	decorazioni	altro	
Elementi di disturbo	infissi	impianti	
	rivestimenti	superfetazioni	
Destinazione d'uso del piano terra		commerciale	
Destinazione d'uso degli altri piani		residenziale	

SCHEDE DELLE UNITÀ EDILIZIE

Prospetto 3		
Indirizzo	via/piazza	Cervo
	n. civico	
Degrado	delle strutture	delle finiture
	delle funzioni	altro
Elementi di pregio	finiture	infissi
	decorazioni	altro
Elementi di disturbo	infissi	impianti
	rivestimenti	superfetazioni
Destinazione d'uso del piano terra		commerciale
Destinazione d'uso degli altri piani		residenziale



Prospetto 4		
Indirizzo	via/piazza	Cervo
	n. civico	
Degrado	delle strutture	delle finiture
	delle funzioni	altro
Elementi di pregio	finiture	infissi
	decorazioni	altro (portico)
Elementi di disturbo	infissi	impianti
	rivestimenti	superfetazioni
Destinazione d'uso del piano terra		
Destinazione d'uso degli altri piani		residenziale









Contenuti normativi						
Classe di appartenenza	Classe I	Classe II	Classe III	Classe IV	Classe V	Classe VI
Prescrizioni particolari	Vedi scheda n.					

SCHEDE DELLE UNITÀ EDILIZIE

UBICAZIONE



-  Classe I
-  Classe II
-  Classe III
-  Classe IV
-  Classe V
-  Classe VI

SCHEDE DELLE UNITÀ EDILIZIE

Identificazione				
Riferimento catastale	Foglio	23	Particella	144 - 145
Ubicazione	Comparto	10	Unità edilizia	2

Caratteristiche storiche e strutturali				
Vincolo ex articolo 13 D.Lgs. n.42/04			si	no
Presente nel catasto leopoldino			si	no
Tessuto storico			originario	addizioni successive
Tipologia edilizia	a schiera	in linea	a torre	d'angolo
	annesso	tabernacolo	fontana	monumento
	specialistico	palazzo/villa	chiesa	altro
Destinazione d'uso originaria	residenziale	casa e bottega	scolastica	culturale
	amministrativa	commerciale	artigianale	religiosa
	direzionale	frantoio	sanitaria	altro

Caratteristiche fisiche e funzionali				
Destinazione d'uso prevalente	residenziale	scolastica	culturale	sanitaria
	religiosa	ricettiva	produttiva	rimessa
	amministrativa/direzionale	commerciale	inutilizzata	altro
Stato di conservazione	ottimo	buono	sufficiente	scarso
Numero dei prospetti	1	2	3	4

Caratteristiche degli spazi scoperti di pertinenza					
Elementi caratterizzanti	pavimentazioni	orti o giardini	attrezzature sportive	aia	altro
Elementi di pregio	recinzioni	manufatti	filari	alberi monumentali	altro
Elementi di disturbo	recinzioni	manufatti	linee elettriche	impianti tecnologici	altro

Note					

SCHEDE DELLE UNITÀ EDILIZIE

Prospetto 1			
Indirizzo	via/piazza	L. Bardelloni	
	n. civico	129	
Degrado	delle strutture	delle finiture	
	delle funzioni	altro	
Elementi di pregio	finiture	infissi	
	decorazioni	altro	
Elementi di disturbo	infissi	impianti	
	rivestimenti	superfetazioni	
Destinazione d'uso del piano terra		commerciale	
Destinazione d'uso degli altri piani		residenziale	



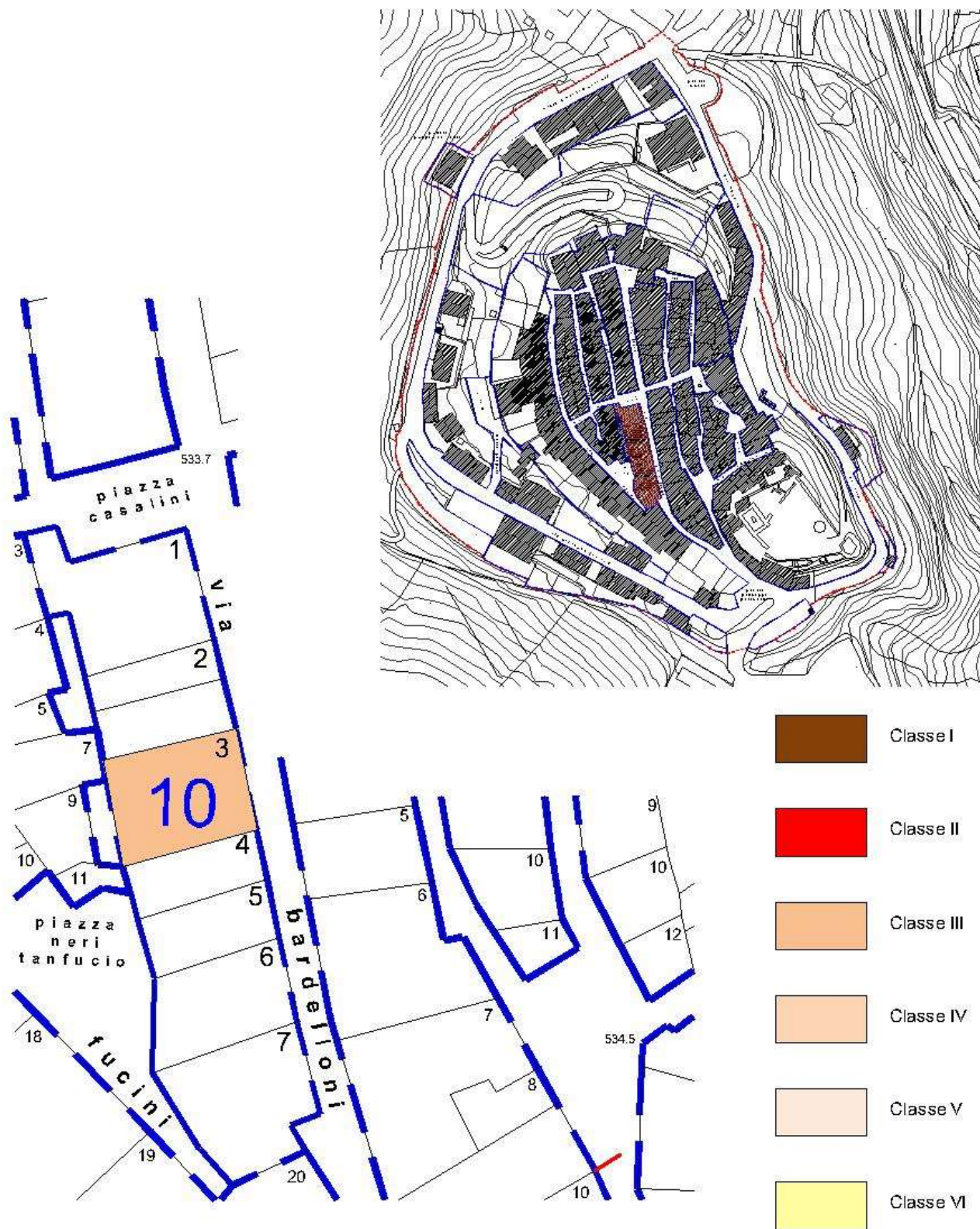
Prospetto 2			
Indirizzo	via/piazza	Cervo	
	n. civico		
Degrado	delle strutture	delle finiture	
	delle funzioni	altro	
Elementi di pregio	finiture	infissi	
	decorazioni	altro	
Elementi di disturbo	infissi	impianti	
	rivestimenti	superfetazioni	
Destinazione d'uso del piano terra		commerciale	
Destinazione d'uso degli altri piani		residenziale	



Contenuti normativi						
Classe di appartenenza	Classe I	Classe II	Classe III	Classe IV	Classe V	Classe VI
Prescrizioni particolari	Le eventuali modifiche alle aperture esterne del prospetto 1 sono finalizzate esclusivamente al recupero della trama originaria. Sono fatti salvi gli interventi derivati da necessità di adeguamento a normative igienico-sanitarie o di adeguamento ai parametri illuminotecnici; in tal caso tali adeguamenti devono essere previsti in coerenza con la trama e le simmetrie delle aperture esistenti nel prospetto.					

SCHEDE DELLE UNITÀ EDILIZIE

UBICAZIONE



SCHEDE DELLE UNITÀ EDILIZIE

Identificazione				
Riferimento catastale	Foglio	23	Particella	146
Ubicazione	Comparto	10	Unità edilizia	3

Caratteristiche storiche e strutturali				
Vincolo ex articolo 13 D.Lgs. n.42/04			si	no
Presente nel catasto leopoldino			si	no
Tessuto storico			originario	addizioni successive
Tipologia edilizia	a schiera	in linea	a torre	d'angolo
	annesso	tabernacolo	fontana	monumento
	specialistico	palazzo/villa	chiesa	altro
Destinazione d'uso originaria	residenziale	casa e bottega	scolastica	culturale
	amministrativa	commerciale	artigianale	religiosa
	direzionale	frantoio	sanitaria	altro

Caratteristiche fisiche e funzionali				
Destinazione d'uso prevalente	residenziale	scolastica	culturale	sanitaria
	religiosa	ricettiva	produttiva	rimessa
	amministrativa/direzionale	commerciale	inutilizzata	altro
Stato di conservazione	ottimo	buono	sufficiente	scarso
Numero dei prospetti	1	2	3	4

Caratteristiche degli spazi scoperti di pertinenza					
Elementi caratterizzanti	pavimentazioni	orti o giardini	attrezzature sportive	aia	altro
Elementi di pregio	recinzioni	manufatti	filari	alberi monumentali	altro
Elementi di disturbo	recinzioni	manufatti	linee elettriche	impianti tecnologici	altro


Note					

SCHEDE DELLE UNITÀ EDILIZIE

Prospetto 1		
Indirizzo	via/piazza	L. Bardelloni
	n. civico	117 - 119 - 123
Degrado	delle strutture	delle finiture
	delle funzioni	altro
Elementi di pregio	finiture	infissi
	decorazioni	altro
Elementi di disturbo	infissi	impianti
	rivestimenti	superfetazioni
Destinazione d'uso del piano terra		commerciale
Destinazione d'uso degli altri piani		residenziale



Prospetto 2		
Indirizzo	via/piazza	Cervo
	n. civico	8
Degrado	delle strutture	delle finiture
	delle funzioni	altro
Elementi di pregio	finiture	infissi
	decorazioni	altro
Elementi di disturbo	infissi	impianti
	rivestimenti	superfetazioni
Destinazione d'uso del piano terra		rimessa commerciale
Destinazione d'uso degli altri piani		residenziale



Contenuti normativi						
Classe di appartenenza	Classe I	Classe II	Classe III	Classe IV	Classe V	Classe VI
Prescrizioni particolari	Le eventuali modifiche alle aperture esterne del prospetto 1 sono finalizzate esclusivamente al recupero della trama originaria. Sono fatti salvi gli interventi derivati da necessità di adeguamento a normative igienico-sanitarie o di adeguamento ai parametri illuminotecnici; in tal caso tali adeguamenti devono essere previsti in coerenza con la trama e le simmetrie delle aperture esistenti nel prospetto.					

SCHEDE DELLE UNITÀ EDILIZIE

UBICAZIONE



SCHEDE DELLE UNITÀ EDILIZIE

Identificazione				
Riferimento catastale	Foglio	23	Particella	147
Ubicazione	Comparto	10	Unità edilizia	4

Caratteristiche storiche e strutturali				
Vincolo ex articolo 13 D.Lgs. n.42/04			si	no
Presente nel catasto leopoldino			si	no
Tessuto storico			originario	addizioni successive
Tipologia edilizia	a schiera	in linea	a torre	d'angolo
	annesso	tabernacolo	fontana	monumento
	specialistico	palazzo/villa	chiesa	altro
Destinazione d'uso originaria	residenziale	casa e bottega	scolastica	culturale
	amministrativa	commerciale	artigianale	religiosa
	direzionale	frantoio	sanitaria	altro

Caratteristiche fisiche e funzionali				
Destinazione d'uso prevalente	residenziale	scolastica	culturale	sanitaria
	religiosa	ricettiva	produttiva	rimessa
	amministrativa/direzionale	commerciale	inutilizzata	altro
Stato di conservazione	ottimo	buono	sufficiente	scarso
Numero dei prospetti	1	2	3	4

Caratteristiche degli spazi scoperti di pertinenza					
Elementi caratterizzanti	pavimentazioni	orti o giardini	attrezzature sportive	aia	altro
Elementi di pregio	recinzioni	manufatti	filari	alberi monumentali	altro
Elementi di disturbo	recinzioni	manufatti	linee elettriche	impianti tecnologici	altro

Note					

SCHEDE DELLE UNITÀ EDILIZIE

Prospetto 1		
Indirizzo	via/piazza	L. Bardelloni
	n. civico	113
Degrado	delle strutture	delle finiture
	delle funzioni	altro
Elementi di pregio	finiture	infissi
	decorazioni	altro
Elementi di disturbo	infissi	impianti
	rivestimenti	superfetazioni
Destinazione d'uso del piano terra		residenziale
Destinazione d'uso degli altri piani		residenziale



Prospetto 2		
Indirizzo	via/piazza	Neri Tanfucio
	n. civico	14
Degrado	delle strutture	delle finiture
	delle funzioni	altro
Elementi di pregio	finiture	infissi
	decorazioni	altro
Elementi di disturbo	infissi	impianti
	rivestimenti	superfetazioni
Destinazione d'uso del piano terra		residenziale
Destinazione d'uso degli altri piani		residenziale



Contenuti normativi						
Classe di appartenenza	Classe I	Classe II	Classe III	Classe IV	Classe V	Classe VI
Prescrizioni particolari	Le eventuali modifiche alle aperture esterne del prospetto 1 sono finalizzate esclusivamente al recupero della trama originaria. Sono fatti salvi gli interventi derivati da necessità di adeguamento a normative igienico-sanitarie o di adeguamento ai parametri illuminotecnici; in tal caso tali adeguamenti devono essere previsti in coerenza con la trama e le simmetrie delle aperture esistenti nel prospetto.					

SCHEDE DELLE UNITÀ EDILIZIE

UBICAZIONE



SCHEDE DELLE UNITÀ EDILIZIE

Identificazione				
Riferimento catastale	Foglio	23	Particella	148
Ubicazione	Comparto	10	Unità edilizia	5

Caratteristiche storiche e strutturali				
Vincolo ex articolo 13 D.Lgs. n.42/04			si	no
Presente nel catasto leopoldino			si	no
Tessuto storico			originario	addizioni successive
Tipologia edilizia	a schiera	in linea	a torre	d'angolo
	annesso	tabernacolo	fontana	monumento
	specialistico	palazzo/villa	chiesa	altro
Destinazione d'uso originaria	residenziale	casa e bottega	scolastica	culturale
	amministrativa	commerciale	artigianale	religiosa
	direzionale	frantoio	sanitaria	altro


Caratteristiche fisiche e funzionali				
Destinazione d'uso prevalente	residenziale	scolastica	culturale	sanitaria
	religiosa	ricettiva	produttiva	rimessa
	amministrativa/direzionale	commerciale	inutilizzata	altro
Stato di conservazione	ottimo	buono	sufficiente	scarso
Numero dei prospetti	1	2	3	4

Caratteristiche degli spazi scoperti di pertinenza					
Elementi caratterizzanti	pavimentazioni	orti o giardini	attrezzature sportive	aia	altro
Elementi di pregio	recinzioni	manufatti	filari	alberi monumentali	altro
Elementi di disturbo	recinzioni	manufatti	linee elettriche	impianti tecnologici	altro

Note					

SCHEDE DELLE UNITÀ EDILIZIE

Prospetto 1		
Indirizzo	via/piazza	L. Bardelli
	n. civico	107 - 109
Degrado	delle strutture	delle finiture
	delle funzioni	altro
Elementi di pregio	finiture	infissi
	decorazioni	altro
Elementi di disturbo	infissi	impianti
	rivestimenti	superfetazioni
Destinazione d'uso del piano terra		rimessa
Destinazione d'uso degli altri piani		residenziale



Prospetto 2		
Indirizzo	via/piazza	Neri Tanfucio
	n. civico	
Degrado	delle strutture	delle finiture
	delle funzioni	altro
Elementi di pregio	finiture	infissi
	decorazioni	altro
Elementi di disturbo	infissi	impianti
	rivestimenti	superfetazioni
Destinazione d'uso del piano terra		rimessa
Destinazione d'uso degli altri piani		residenziale



Contenuti normativi						
Classe di appartenenza	Classe I	Classe II	Classe III	Classe IV	Classe V	Classe VI
Prescrizioni particolari	Sul prospetto 1, non sono ammesse nuove aperture, né modifiche a quelle esistenti. Le eventuali modifiche alle aperture esterne del prospetto 2 sono finalizzate esclusivamente al recupero della trama originaria. Sono fatti salvi gli interventi derivati da necessità di adeguamento a normative igienico-sanitarie o di adeguamento ai parametri illuminotecnici; in tal caso tali adeguamenti devono essere previsti in coerenza con la trama e le simmetrie delle aperture esistenti nel prospetto.					

SCHEDE DELLE UNITÀ EDILIZIE

UBICAZIONE



SCHEDE DELLE UNITÀ EDILIZIE

Identificazione				
Riferimento catastale	Foglio	23	Particella	149
Ubicazione	Comparto	10	Unità edilizia	6

Caratteristiche storiche e strutturali				
Vincolo ex articolo 13 D.Lgs. n.42/04			si	no
Presente nel catasto leopoldino			si	no
Tessuto storico			originario	addizioni successive
Tipologia edilizia	a schiera	in linea	a torre	d'angolo
	annesso	tabernacolo	fontana	monumento
	specialistico	palazzo/villa	chiesa	altro
Destinazione d'uso originaria	residenziale	casa e bottega	scolastica	culturale
	amministrativa	commerciale	artigianale	religiosa
	direzionale	frantoio	sanitaria	altro


Caratteristiche fisiche e funzionali				
Destinazione d'uso prevalente	residenziale	scolastica	culturale	sanitaria
	religiosa	ricettiva	produttiva	rimessa
	amministrativa/direzionale	commerciale	inutilizzata	altro
Stato di conservazione	ottimo	buono	sufficiente	scarso
Numero dei prospetti	1	2	3	4

Caratteristiche degli spazi scoperti di pertinenza					
Elementi caratterizzanti	pavimentazioni	orti o giardini	attrezzature sportive	aia	altro
Elementi di pregio	recinzioni	manufatti	filari	alberi monumentali	altro
Elementi di disturbo	recinzioni	manufatti	linee elettriche	impianti tecnologici	altro

Note					

SCHEDE DELLE UNITÀ EDILIZIE

Prospetto 1		
Indirizzo	via/piazza	L. Bardelloni
	n. civico	101 - 105
Degrado	delle strutture	delle finiture
	delle funzioni	altro
Elementi di pregio	finiture	infissi
	decorazioni	altro
Elementi di disturbo	infissi	impianti
	rivestimenti	superfetazioni
Destinazione d'uso del piano terra		rimessa
Destinazione d'uso degli altri piani		residenziale



Prospetto 2		
Indirizzo	via/piazza	Neri Tanfucio
	n. civico	
Degrado	delle strutture	delle finiture
	delle funzioni	altro
Elementi di pregio	finiture	infissi
	decorazioni	altro
Elementi di disturbo	infissi	impianti
	rivestimenti	superfetazioni
Destinazione d'uso del piano terra		rimessa
Destinazione d'uso degli altri piani		residenziale



Contenuti normativi						
Classe di appartenenza	Classe I	Classe II	Classe III	Classe IV	Classe V	Classe VI
Prescrizioni particolari	nessuna					

SCHEDE DELLE UNITÀ EDILIZIE

UBICAZIONE



SCHEDE DELLE UNITÀ EDILIZIE

Identificazione				
Riferimento catastale	Foglio	23	Particella	150
Ubicazione	Comparto	10	Unità edilizia	7

Caratteristiche storiche e strutturali				
Vincolo ex articolo 13 D.Lgs. n.42/04			si	no
Presente nel catasto leopoldino			si	no
Tessuto storico			originario	addizioni successive
Tipologia edilizia	a schiera	in linea	a torre	d'angolo
	annesso	tabernacolo	fontana	monumento
	specialistico	palazzo/villa	chiesa	altro
Destinazione d'uso originaria	residenziale	casa e bottega	scolastica	culturale
	amministrativa	commerciale	artigianale	religiosa
	direzionale	frantoio	sanitaria	altro


Caratteristiche fisiche e funzionali				
Destinazione d'uso prevalente	residenziale	scolastica	culturale	sanitaria
	religiosa	ricettiva	produttiva	rimessa
	amministrativa/direzionale	commerciale	inutilizzata	altro
Stato di conservazione	ottimo	buono	sufficiente	scarso
Numero dei prospetti	1	2	3	4

Caratteristiche degli spazi scoperti di pertinenza					
Elementi caratterizzanti	pavimentazioni	orti o giardini	attrezzature sportive	aia	altro
Elementi di pregio	recinzioni	manufatti	filari	alberi monumentali	altro
Elementi di disturbo	recinzioni	manufatti	linee elettriche	impianti tecnologici	altro


Note					

SCHEDE DELLE UNITÀ EDILIZIE

Prospetto 1			
Indirizzo	via/piazza	L. Bardelloni	
	n. civico	97	
Degrado	delle strutture	delle finiture	
	delle funzioni	altro	
Elementi di pregio	finiture	infissi	
	decorazioni	altro	
Elementi di disturbo	infissi	impianti	
	rivestimenti	superfetazioni	
Destinazione d'uso del piano terra		residenziale	
Destinazione d'uso degli altri piani		residenziale	




Prospetto 2			
Indirizzo	via/piazza	R. Fucini	
	n. civico		
Degrado	delle strutture	delle finiture	
	delle funzioni	altro	
Elementi di pregio	finiture	infissi	
	decorazioni	altro	
Elementi di disturbo	infissi	impianti	
	rivestimenti	superfetazioni	
Destinazione d'uso del piano terra		rimessa	
Destinazione d'uso degli altri piani		residenziale	



SCHEDE DELLE UNITÀ EDILIZIE

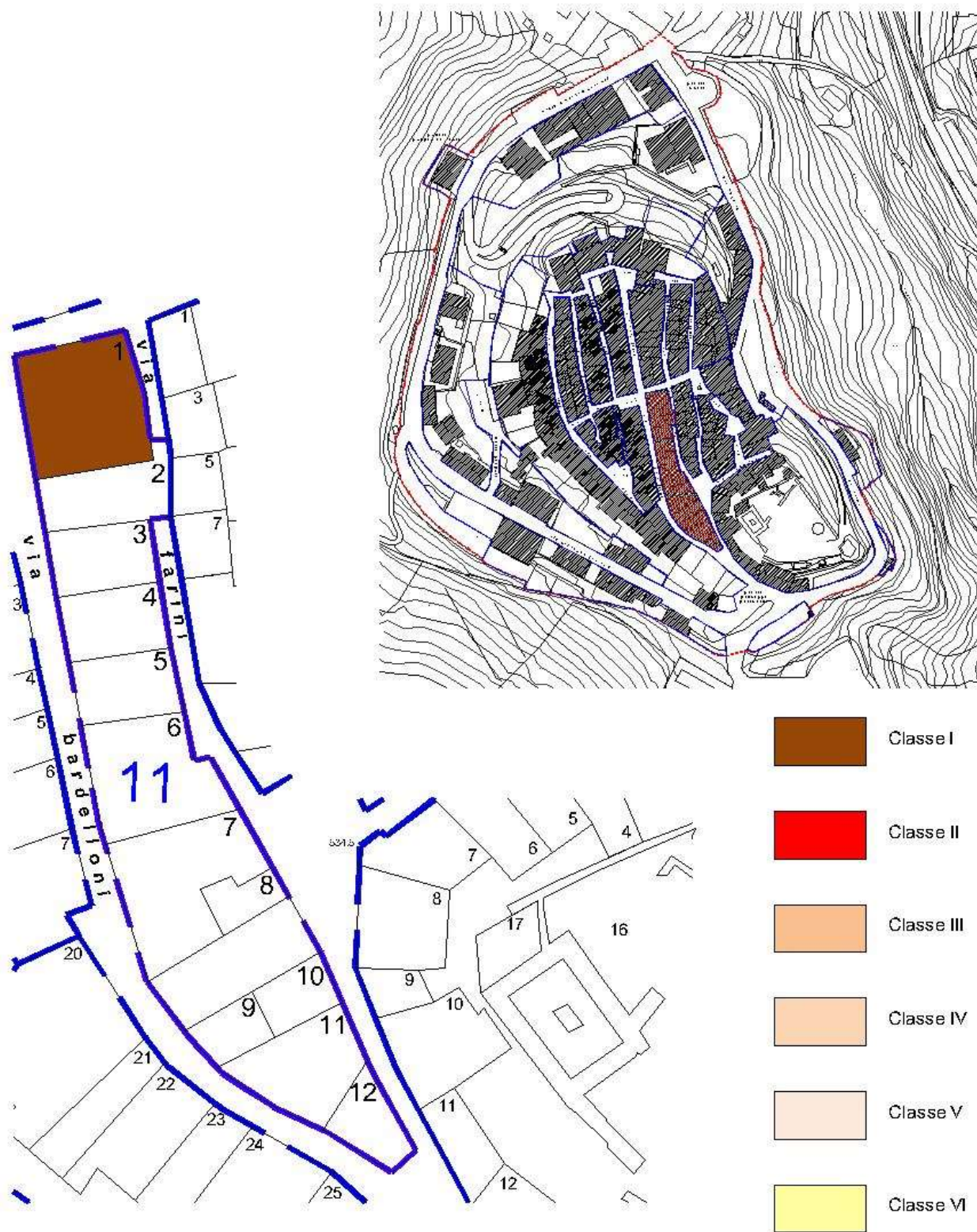
Prospetto 3			
Indirizzo	via/piazza	R. Fucini	
	n. civico		
Degrado	delle strutture	delle finiture	
	delle funzioni	altro	
Elementi di pregio	finiture	infissi	
	decorazioni	altro	
Elementi di disturbo	infissi	impianti	
	rivestimenti	superfetazioni	
Destinazione d'uso del piano terra		rimessa	
Destinazione d'uso degli altri piani		residenziale	



Contenuti normativi						
Classe di appartenenza	Classe I	Classe II	Classe III	Classe IV	Classe V	Classe VI
Prescrizioni particolari	nessuna					

SCHEDE DELLE UNITÀ EDILIZIE

UBICAZIONE



SCHEDE DELLE UNITÀ EDILIZIE

Identificazione				
Riferimento catastale	Foglio	23	Particella	151
Ubicazione	Comparto	11	Unità edilizia	1

Caratteristiche storiche e strutturali				
Vincolo ex articolo 13 D.Lgs. n.42/04			si	no
Presente nel catasto leopoldino			si	no
Tessuto storico			originario	addizioni successive
Tipologia edilizia	a schiera	in linea	a torre	d'angolo
	annesso	tabernacolo	fontana	monumento
	specialistico	palazzo	chiesa	altro
Destinazione d'uso originaria	residenziale	casa e bottega	scolastica	culturale
	amministrativa	commerciale	artigianale	religiosa
	direzionale	frantoio	sanitaria	altro

Caratteristiche fisiche e funzionali				
Destinazione d'uso prevalente	residenziale	scolastica	culturale	sanitaria
	religiosa	ricettiva	produttiva	rimessa
	amministrativa/direzionale	commerciale	inutilizzata	altro
Stato di conservazione	ottimo	buono	sufficiente	scarso
Numero dei prospetti	1	2	3	4

Caratteristiche degli spazi scoperti di pertinenza					
Elementi caratterizzanti	pavimentazioni	orti o giardini	attrezzature sportive	aia	altro
Elementi di pregio	recinzioni	manufatti	filari	alberi monumentali	altro
Elementi di disturbo	recinzioni	manufatti	linee elettriche	impianti tecnologici	altro


Note	
L'immobile è vincolato dal Ministero dei beni e delle attività culturali con decreto del 12 novembre 2002. Codice identificativo regionale 90530270088. Codice della Soprintendenza GR0229.	

SCHEDE DELLE UNITÀ EDILIZIE

Prospetto 1			
Indirizzo	via/piazza	L. Bardelloni	
	n. civico	140 - 148	
Degrado	delle strutture	delle finiture	
	delle funzioni	altro	
Elementi di pregio	finiture	infissi	
	decorazioni	altro (torre civica)	
Elementi di disturbo	infissi	impianti	
	rivestimenti	superfetazioni	
Destinazione d'uso del piano terra	amministrativa direzionale		
Destinazione d'uso degli altri piani	amministrativa direzionale		



Prospetto 2			
Indirizzo	via/piazza	P. Gori	
	n. civico		
Degrado	delle strutture	delle finiture	
	delle funzioni	altro	
Elementi di pregio	finiture	infissi	
	decorazioni	altro	
Elementi di disturbo	infissi	impianti	
	rivestimenti	superfetazioni	
Destinazione d'uso del piano terra	amministrativa direzionale		
Destinazione d'uso degli altri piani	amministrativa direzionale		



SCHEDE DELLE UNITÀ EDILIZIE

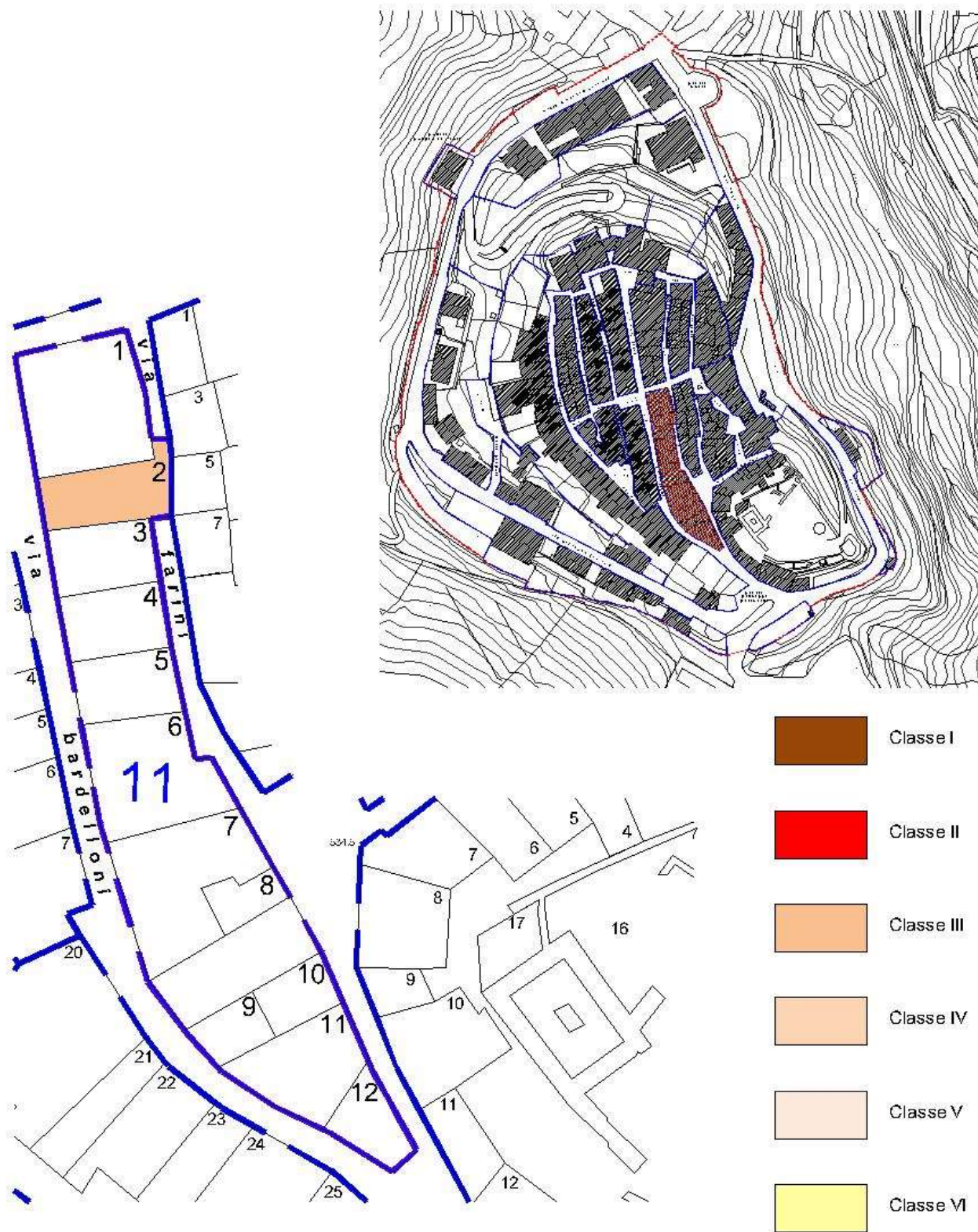
Prospetto 3			
Indirizzo	via/piazza	L. C. Farini	
	n. civico		
Degrado	delle strutture	delle finiture	
	delle funzioni	altro	
Elementi di pregio	finiture	infissi	
	decorazioni	altro	
Elementi di disturbo	infissi	impianti	
	rivestimenti	superfetazioni	
Destinazione d'uso del piano terra			amministrativa direzionale
Destinazione d'uso degli altri piani			amministrativa direzionale



Contenuti normativi						
Classe di appartenenza	Classe I	Classe II	Classe III	Classe IV	Classe V	Classe VI
Prescrizioni particolari	Sono ammesse esclusivamente le seguenti funzioni: quelle legittimamente in atto. Sono tutelati, e soggette alle sole opere di restauro: l'assetto delle facciate; gli elementi strutturali e decorativi; gli infissi e gli elementi di finitura.					

SCHEDE DELLE UNITÀ EDILIZIE

UBICAZIONE



SCHEDE DELLE UNITÀ EDILIZIE

Identificazione				
Riferimento catastale	Foglio	23	Particella	152
Ubicazione	Comparto	11	Unità edilizia	2


Caratteristiche storiche e strutturali				
Vincolo ex articolo 13 D.Lgs. n.42/04			si	no
Presente nel catasto leopoldino			si	no
Tessuto storico			originario	addizioni successive
Tipologia edilizia	a schiera	in linea	a torre	d'angolo
	annesso	tabernacolo	fontana	monumento
	specialistico	palazzo/villa	chiesa	altro
Destinazione d'uso originaria	residenziale	casa e bottega	scolastica	culturale
	amministrativa	commerciale	artigianale	religiosa
	direzionale	frantoio	sanitaria	altro

Caratteristiche fisiche e funzionali				
Destinazione d'uso prevalente	residenziale	scolastica	culturale	sanitaria
	religiosa	ricettiva	produttiva	rimessa
	amministrativa/direzionale	commerciale	inutilizzata	altro
Stato di conservazione	ottimo	buono	sufficiente	scarso
Numero dei prospetti	1	2	3	4

Caratteristiche degli spazi scoperti di pertinenza					
Elementi caratterizzanti	pavimentazioni	orti o giardini	attrezzature sportive	aia	altro
Elementi di pregio	recinzioni	manufatti	filari	alberi monumentali	altro
Elementi di disturbo	recinzioni	manufatti	linee elettriche	impianti tecnologici	altro


Note					

SCHEDE DELLE UNITÀ EDILIZIE

Prospetto 1			
Indirizzo	via/piazza	L. Bardelloni	
	n. civico	60	
Degrado	delle strutture	delle finiture	
	delle funzioni	altro	
Elementi di pregio	finiture	infissi	
	decorazioni	altro	
Elementi di disturbo	infissi	impianti	
	rivestimenti	superfetazioni	
Destinazione d'uso del piano terra		commerciale	
Destinazione d'uso degli altri piani		residenziale	

Prospetto 2			
Indirizzo	via/piazza	L. C. farini	
	n. civico		
Degrado	delle strutture	delle finiture	
	delle funzioni	altro	
Elementi di pregio	finiture	infissi	
	decorazioni	altro	
Elementi di disturbo	infissi	impianti	
	rivestimenti	superfetazioni	
Destinazione d'uso del piano terra			
Destinazione d'uso degli altri piani		residenziale	

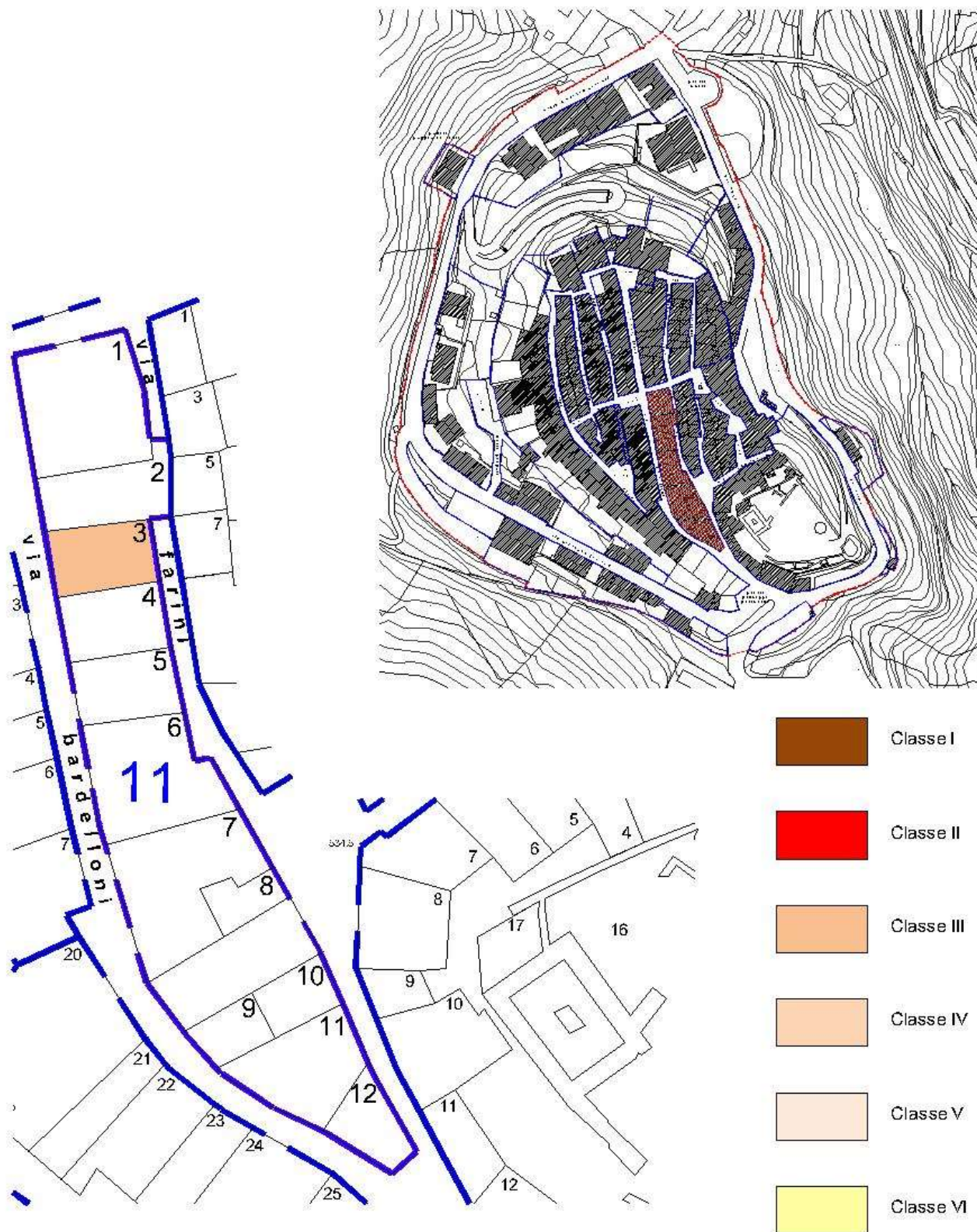
SCHEDE DELLE UNITÀ EDILIZIE

Prospetto 3			
Indirizzo	via/piazza	L. C. farini	
	n. civico		
Degrado	delle strutture	delle finiture	
	delle funzioni	altro	
Elementi di pregio	finiture	infissi	
	decorazioni	altro	
Elementi di disturbo	infissi	impianti	
	rivestimenti	superfetazioni	
Destinazione d'uso del piano terra		residenziale	
Destinazione d'uso degli altri piani			

Contenuti normativi						
Classe di appartenenza	Classe I	Classe II	Classe III	Classe IV	Classe V	Classe VI
Prescrizioni particolari	Le eventuali modifiche alle aperture esterne del prospetto 1 sono finalizzate esclusivamente al recupero della trama originaria. Sono fatti salvi gli interventi derivati da necessità di adeguamento a normative igienico-sanitarie o di adeguamento ai parametri illuminotecnici; in tal caso tali adeguamenti devono essere previsti in coerenza con la trama e le simmetrie delle aperture esistenti nel prospetto.					

SCHEDE DELLE UNITÀ EDILIZIE

UBICAZIONE



SCHEDE DELLE UNITÀ EDILIZIE

Identificazione				
Riferimento catastale	Foglio	23	Particella	153
Ubicazione	Comparto	11	Unità edilizia	3

Caratteristiche storiche e strutturali				
Vincolo ex articolo 13 D.Lgs. n.42/04			si	no
Presente nel catasto leopoldino			si	no
Tessuto storico			originario	addizioni successive
Tipologia edilizia	a schiera	in linea	a torre	d'angolo
	annesso	tabernacolo	fontana	monumento
	specialistico	palazzo/villa	chiesa	altro
Destinazione d'uso originaria	residenziale	casa e bottega	scolastica	culturale
	amministrativa	commerciale	artigianale	religiosa
	direzionale	frantoio	sanitaria	altro

Caratteristiche fisiche e funzionali				
Destinazione d'uso prevalente	residenziale	scolastica	culturale	sanitaria
	religiosa	ricettiva	produttiva	rimessa
	amministrativa/direzionale	commerciale	inutilizzata	altro
Stato di conservazione	ottimo	buono	sufficiente	scarso
Numero dei prospetti	1	2	3	4

Caratteristiche degli spazi scoperti di pertinenza					
Elementi caratterizzanti	pavimentazioni	orti o giardini	attrezzature sportive	aia	altro
Elementi di pregio	recinzioni	manufatti	filari	alberi monumentali	altro
Elementi di disturbo	recinzioni	manufatti	linee elettriche	impianti tecnologici	altro

Note					

SCHEDE DELLE UNITÀ EDILIZIE

Prospetto 1		
Indirizzo	via/piazza	L. Bardelloni
	n. civico	124 - 126
Degrado	delle strutture	delle finiture
	delle funzioni	altro
Elementi di pregio	finiture	infissi
	decorazioni	altro
Elementi di disturbo	infissi	impianti
	rivestimenti	superfetazioni
Destinazione d'uso del piano terra		commerciale
Destinazione d'uso degli altri piani		residenziale



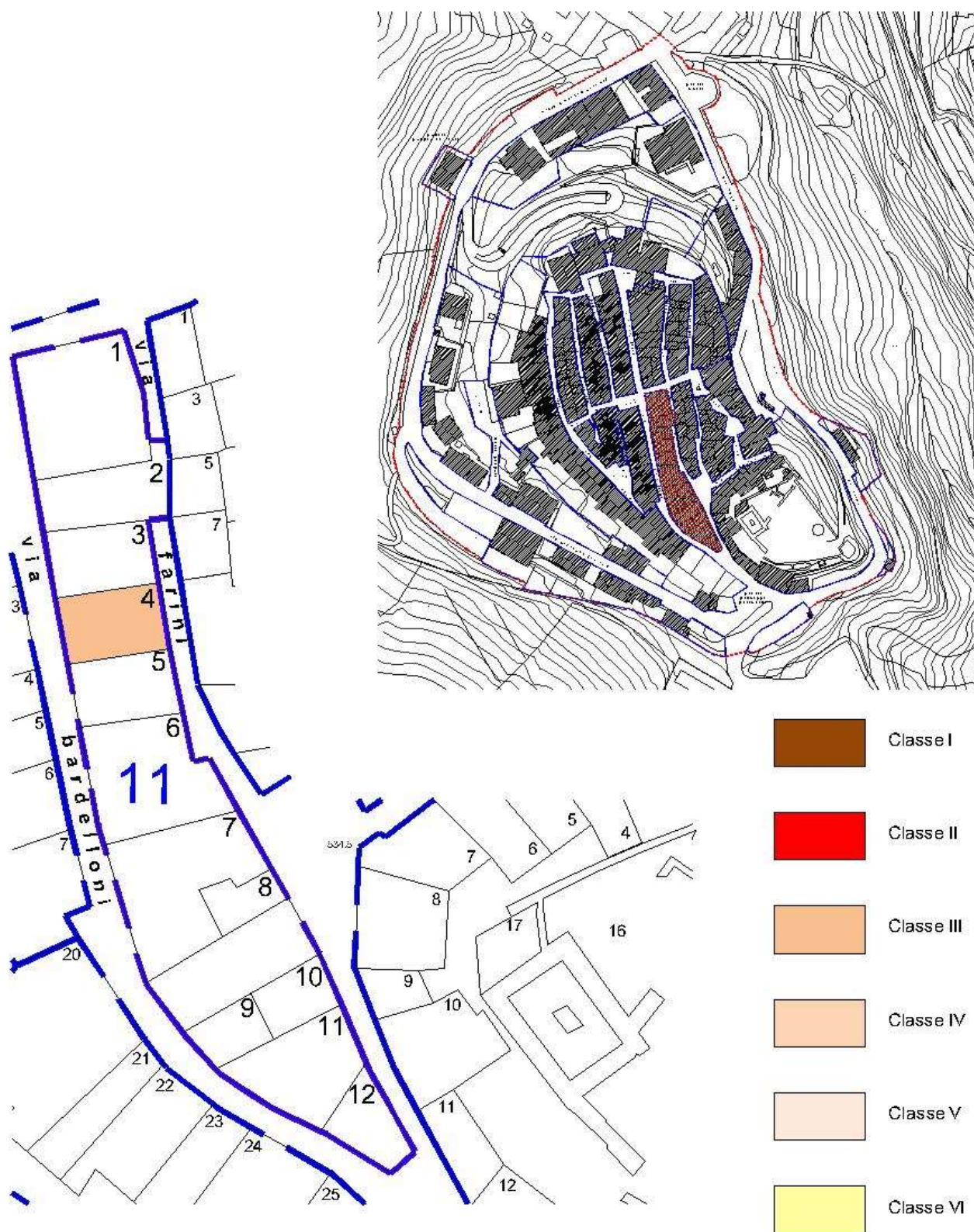
Prospetto 2		
Indirizzo	via/piazza	L. C. farini
	n. civico	15
Degrado	delle strutture	delle finiture
	delle funzioni	altro
Elementi di pregio	finiture	infissi
	decorazioni	altro
Elementi di disturbo	infissi	impianti
	rivestimenti	superfetazioni
Destinazione d'uso del piano terra		rimessa
Destinazione d'uso degli altri piani		residenziale



Contenuti normativi						
Classe di appartenenza	Classe I	Classe II	Classe III	Classe IV	Classe V	Classe VI
Prescrizioni particolari	Le eventuali modifiche alle aperture esterne del prospetto 1 sono finalizzate esclusivamente al recupero della trama originaria. Sono fatti salvi gli interventi derivati da necessità di adeguamento a normative igienico-sanitarie o di adeguamento ai parametri illuminotecnici; in tal caso tali adeguamenti devono essere previsti in coerenza con la trama e le simmetrie delle aperture esistenti nel prospetto.					

SCHEDE DELLE UNITÀ EDILIZIE

UBICAZIONE



SCHEDE DELLE UNITÀ EDILIZIE

Identificazione				
Riferimento catastale	Foglio	23	Particella	154
Ubicazione	Comparto	11	Unità edilizia	4

Caratteristiche storiche e strutturali				
Vincolo ex articolo 13 D.Lgs. n.42/04			si	no
Presente nel catasto leopoldino			si	no
Tessuto storico			originario	addizioni successive
Tipologia edilizia	a schiera	in linea	a torre	d'angolo
	annesso	tabernacolo	fontana	monumento
	specialistico	palazzo/villa	chiesa	altro
Destinazione d'uso originaria	residenziale	casa e bottega	scolastica	culturale
	amministrativa	commerciale	artigianale	religiosa
	direzionale	frantoio	sanitaria	altro

Caratteristiche fisiche e funzionali				
Destinazione d'uso prevalente	residenziale	scolastica	culturale	sanitaria
	religiosa	ricettiva	produttiva	rimessa
	amministrativa/direzionale	commerciale	inutilizzata	altro
Stato di conservazione	ottimo	buono	sufficiente	scarso
Numero dei prospetti	1	2	3	4

Caratteristiche degli spazi scoperti di pertinenza					
Elementi caratterizzanti	pavimentazioni	orti o giardini	attrezzature sportive	aia	altro
Elementi di pregio	recinzioni	manufatti	filari	alberi monumentali	altro
Elementi di disturbo	recinzioni	manufatti	linee elettriche	impianti tecnologici	altro

Note					

SCHEDE DELLE UNITÀ EDILIZIE

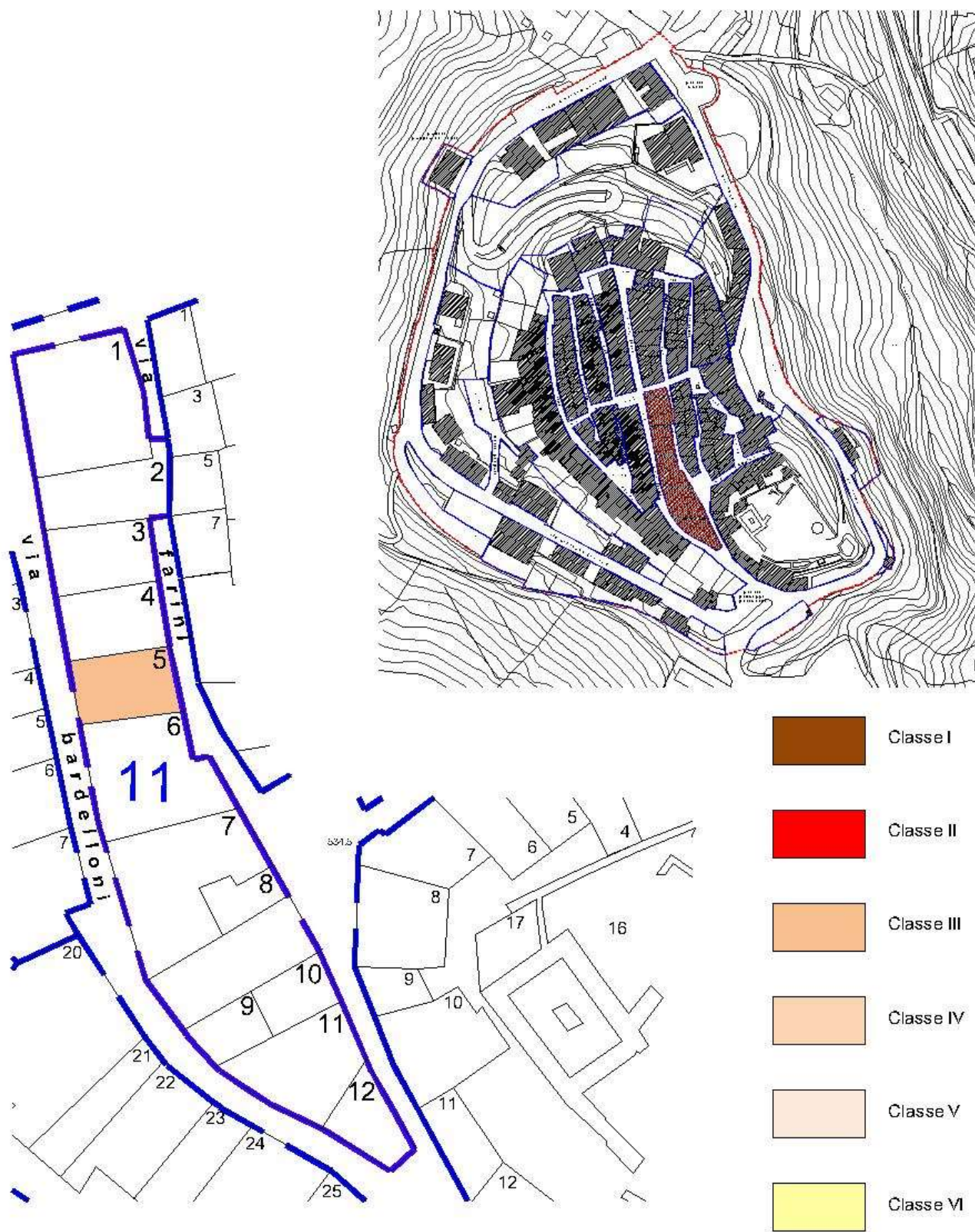
Prospetto 1			
Indirizzo	via/piazza	L. Bardelloni	
	n. civico	116 - 120	
Degrado	delle strutture	delle finiture	
	delle funzioni	altro	
Elementi di pregio	finiture	infissi	
	decorazioni	altro	
Elementi di disturbo	infissi	impianti	
	rivestimenti	superfetazioni	
Destinazione d'uso del piano terra		residenziale commerciale	
Destinazione d'uso degli altri piani		residenziale	

Prospetto 2			
Indirizzo	via/piazza	L. C. Farini	
	n. civico	25	
Degrado	delle strutture	delle finiture	
	delle funzioni	altro	
Elementi di pregio	finiture	infissi	
	decorazioni	altro	
Elementi di disturbo	infissi	impianti	
	rivestimenti	superfetazioni	
Destinazione d'uso del piano terra		residenziale	
Destinazione d'uso degli altri piani		residenziale	

Contenuti normativi						
Classe di appartenenza	Classe I	Classe II	Classe III	Classe IV	Classe V	Classe VI
Prescrizioni particolari	Le eventuali modifiche alle aperture esterne del prospetto 1 sono finalizzate esclusivamente al recupero della trama originaria. Sono fatti salvi gli interventi derivati da necessità di adeguamento a normative igienico-sanitarie o di adeguamento ai parametri illuminotecnici; in tal caso tali adeguamenti devono essere previsti in coerenza con la trama e le simmetrie delle aperture esistenti nel prospetto.					

SCHEDE DELLE UNITÀ EDILIZIE

UBICAZIONE



SCHEDE DELLE UNITÀ EDILIZIE

Identificazione				
Riferimento catastale	Foglio	23	Particella	155
Ubicazione	Comparto	11	Unità edilizia	5

Caratteristiche storiche e strutturali				
Vincolo ex articolo 13 D.Lgs. n.42/04			si	no
Presente nel catasto leopoldino			si	no
Tessuto storico			originario	addizioni successive
Tipologia edilizia	a schiera	in linea	a torre	d'angolo
	annesso	tabernacolo	fontana	monumento
	specialistico	palazzo/villa	chiesa	altro
Destinazione d'uso originaria	residenziale	casa e bottega	scolastica	culturale
	amministrativa	commerciale	artigianale	religiosa
	direzionale	frantoio	sanitaria	altro

Caratteristiche fisiche e funzionali				
Destinazione d'uso prevalente	residenziale	scolastica	culturale	sanitaria
	religiosa	ricettiva	produttiva	rimessa
	amministrativa/direzionale	commerciale	inutilizzata	altro
Stato di conservazione	ottimo	buono	sufficiente	scarso
Numero dei prospetti	1	2	3	4

Caratteristiche degli spazi scoperti di pertinenza					
Elementi caratterizzanti	pavimentazioni	orti o giardini	attrezzature sportive	aia	altro
Elementi di pregio	recinzioni	manufatti	filari	alberi monumentali	altro
Elementi di disturbo	recinzioni	manufatti	linee elettriche	impianti tecnologici	altro

Note					

SCHEDE DELLE UNITÀ EDILIZIE

Prospetto 1		
Indirizzo	via/piazza	L. Bardelloni
	n. civico	112
Degrado	delle strutture	delle finiture
	delle funzioni	altro
Elementi di pregio	finiture	infissi
	decorazioni	altro
Elementi di disturbo	infissi	impianti
	rivestimenti	superfetazioni
Destinazione d'uso del piano terra		rimessa
Destinazione d'uso degli altri piani		residenziale



Prospetto 2		
Indirizzo	via/piazza	L. C. Farini
	n. civico	17 - 21
Degrado	delle strutture	delle finiture
	delle funzioni	altro
Elementi di pregio	finiture	infissi
	decorazioni	altro
Elementi di disturbo	infissi	impianti
	rivestimenti	superfetazioni
Destinazione d'uso del piano terra		residenziale
Destinazione d'uso degli altri piani		residenziale



Contenuti normativi						
Classe di appartenenza	Classe I	Classe II	Classe III	Classe IV	Classe V	Classe VI
Prescrizioni particolari	Le eventuali modifiche alle aperture esterne del prospetto 1 sono finalizzate esclusivamente al recupero della trama originaria. Sono fatti salvi gli interventi derivati da necessità di adeguamento a normative igienico-sanitarie o di adeguamento ai parametri illuminotecnici; in tal caso tali adeguamenti devono essere previsti in coerenza con la trama e le simmetrie delle aperture esistenti nel prospetto.					

SCHEDE DELLE UNITÀ EDILIZIE

UBICAZIONE



SCHEDE DELLE UNITÀ EDILIZIE

Identificazione				
Riferimento catastale	Foglio	23	Particella	157
Ubicazione	Comparto	11	Unità edilizia	6

Caratteristiche storiche e strutturali				
Vincolo ex articolo 13 D.Lgs. n.42/04			si	no
Presente nel catasto leopoldino			si	no
Tessuto storico			originario	addizioni successive
Tipologia edilizia	a schiera	in linea	a torre	d'angolo
	annesso	tabernacolo	fontana	monumento
	specialistico	palazzo	chiesa	altro
Destinazione d'uso originaria	residenziale	casa e bottega	scolastica	culturale
	amministrativa	commerciale	artigianale	religiosa
	direzionale	frantoio	sanitaria	altro


Caratteristiche fisiche e funzionali				
Destinazione d'uso prevalente	residenziale	scolastica	culturale	sanitaria
	religiosa	ricettiva	produttiva	rimessa
	amministrativa/direzionale	commerciale	inutilizzata	altro
Stato di conservazione	ottimo	buono	sufficiente	scarso
Numero dei prospetti	1	2	3	4

Caratteristiche degli spazi scoperti di pertinenza					
Elementi caratterizzanti	pavimentazioni	orti o giardini	attrezzature sportive	aia	altro
Elementi di pregio	recinzioni	manufatti	filari	alberi monumentali	altro
Elementi di disturbo	recinzioni	manufatti	linee elettriche	impianti tecnologici	altro

Note					

SCHEDE DELLE UNITÀ EDILIZIE

Prospetto 1			
Indirizzo	via/piazza	L. Bardelloni	
	n. civico	102	
Degrado	delle strutture	delle finiture	
	delle funzioni	altro	
Elementi di pregio	finiture	infissi	
	decorazioni	altro	
Elementi di disturbo	infissi	impianti	
	rivestimenti	superfetazioni	
Destinazione d'uso del piano terra		rimessa	
Destinazione d'uso degli altri piani		residenziale	



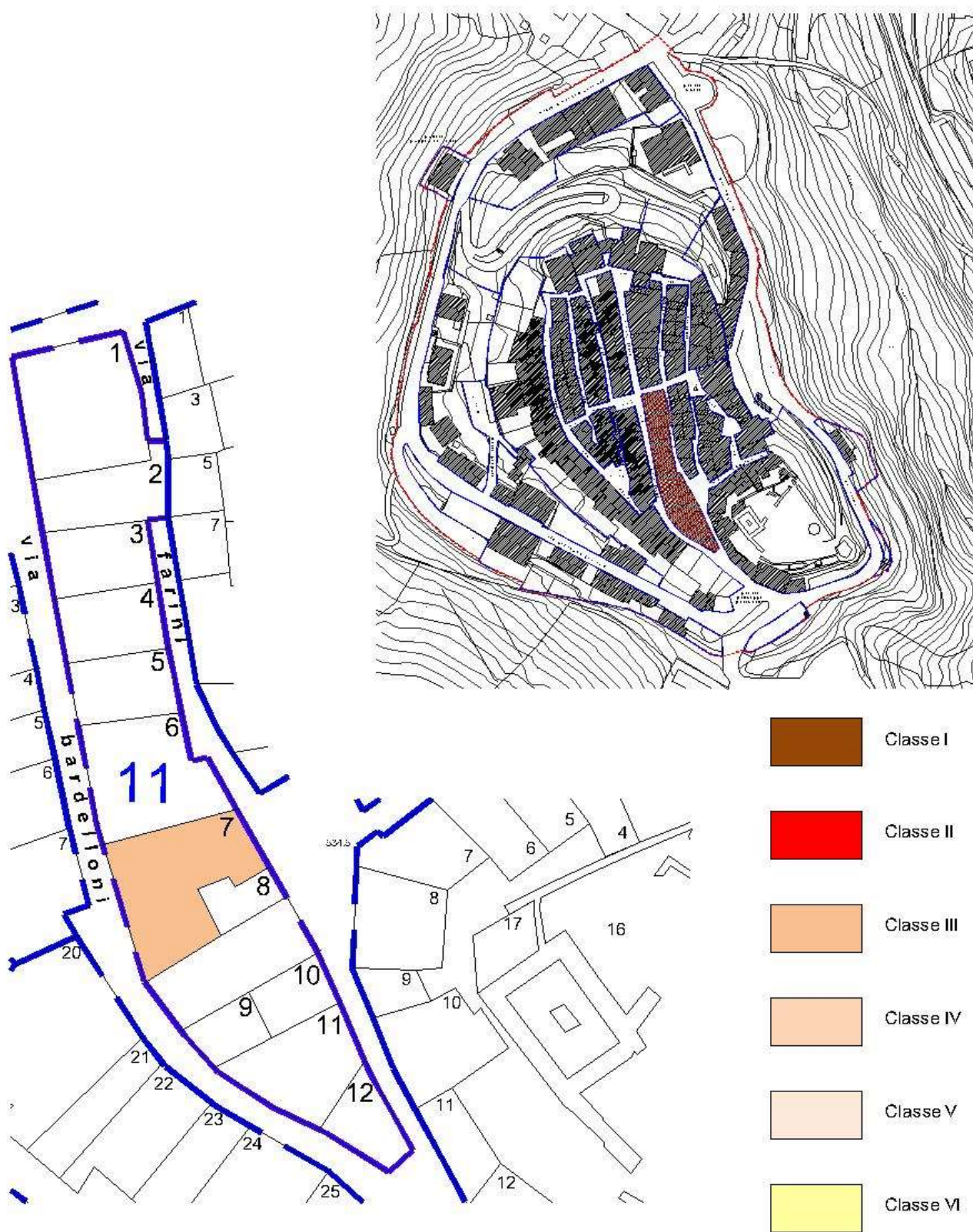
Prospetto 2			
Indirizzo	via/piazza	L. C. Farini	
	n. civico		
Degrado	delle strutture	delle finiture	
	delle funzioni	altro	
Elementi di pregio	finiture	infissi	
	decorazioni	altro	
Elementi di disturbo	infissi	impianti	
	rivestimenti	superfetazioni	
Destinazione d'uso del piano terra		rimessa	
Destinazione d'uso degli altri piani		residenziale	



Contenuti normativi						
Classe di appartenenza	Classe I	Classe II	Classe III	Classe IV	Classe V	Classe VI
Prescrizioni particolari	nessuna					

SCHEDE DELLE UNITÀ EDILIZIE

UBICAZIONE



SCHEDE DELLE UNITÀ EDILIZIE

Identificazione				
Riferimento catastale	Foglio	23	Particella	158.1
Ubicazione	Comparto	11	Unità edilizia	7

Caratteristiche storiche e strutturali				
Vincolo ex articolo 13 D.Lgs. n.42/04			si	no
Presente nel catasto leopoldino			si	no
Tessuto storico			originario	addizioni successive
Tipologia edilizia	a schiera	in linea	a torre	d'angolo
	annesso	tabernacolo	fontana	monumento
	specialistico	palazzo/villa	chiesa	altro
Destinazione d'uso originaria	residenziale	casa e bottega	scolastica	culturale
	amministrativa	commerciale	artigianale	religiosa
	direzionale	frantoio	sanitaria	altro


Caratteristiche fisiche e funzionali				
Destinazione d'uso prevalente	residenziale	scolastica	culturale	sanitaria
	religiosa	ricettiva	produttiva	rimessa
	amministrativa/direzionale	commerciale	inutilizzata	altro
Stato di conservazione	ottimo	buono	sufficiente	scarso
Numero dei prospetti	1	2	3	4

Caratteristiche degli spazi scoperti di pertinenza					
Elementi caratterizzanti	pavimentazioni	orti o giardini	attrezzature sportive	aia	altro
Elementi di pregio	recinzioni	manufatti	filari	alberi monumentali	altro
Elementi di disturbo	recinzioni	manufatti	linee elettriche	impianti tecnologici	altro

Note					

SCHEDE DELLE UNITÀ EDILIZIE

Prospetto 1			
Indirizzo	via/piazza	L. Bardelloni	
	n. civico	86	
Degrado	delle strutture	delle finiture	
	delle funzioni	altro	
Elementi di pregio	finiture	infissi	
	decorazioni	altro	
Elementi di disturbo	infissi	impianti	
	rivestimenti	superfetazioni	
Destinazione d'uso del piano terra		rimessa	
Destinazione d'uso degli altri piani		residenziale	



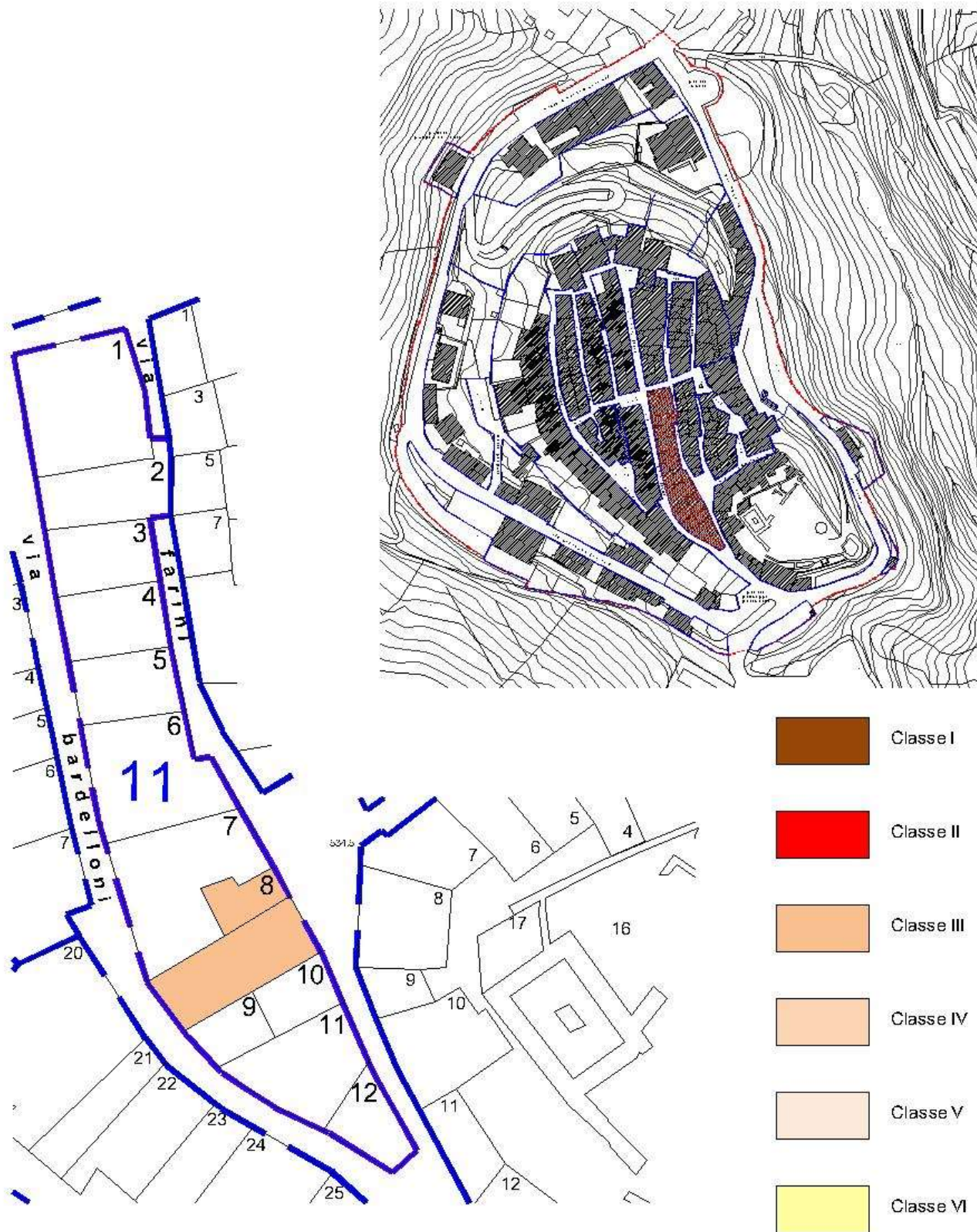
Prospetto 2			
Indirizzo	via/piazza	L. C. Farini	
	n. civico	1	
Degrado	delle strutture	delle finiture	
	delle funzioni	altro	
Elementi di pregio	finiture	infissi	
	decorazioni	altro	
Elementi di disturbo	infissi	impianti	
	rivestimenti	superfetazioni	
Destinazione d'uso del piano terra		residenziale	
Destinazione d'uso degli altri piani		residenziale	



Contenuti normativi						
Classe di appartenenza	Classe I	Classe II	Classe III	Classe IV	Classe V	Classe VI
Prescrizioni particolari	Le eventuali modifiche alle aperture esterne del prospetto 1 sono finalizzate esclusivamente al recupero della trama originaria. Sul prospetto 2, non sono ammesse nuove aperture, né modifiche a quelle esistenti. Sono fatti salvi gli interventi derivati da necessità di adeguamento a normative igienico-sanitarie o di adeguamento ai parametri illuminotecnici; in tal caso tali adeguamenti devono essere previsti in coerenza con la trama e le simmetrie delle aperture esistenti nel prospetto.					

SCHEDE DELLE UNITÀ EDILIZIE

UBICAZIONE



SCHEDE DELLE UNITÀ EDILIZIE

Identificazione				
Riferimento catastale	Foglio	23	Particella	208 - 158.2
Ubicazione	Comparto	11	Unità edilizia	8

Caratteristiche storiche e strutturali				
Vincolo ex articolo 13 D.Lgs. n.42/04			si	no
Presente nel catasto leopoldino			si	no
Tessuto storico			originario	addizioni successive
Tipologia edilizia	a schiera	in linea	a torre	d'angolo
	annesso	tabernacolo	fontana	monumento
	specialistico	palazzo/villa	chiesa	altro
Destinazione d'uso originaria	residenziale	casa e bottega	scolastica	culturale
	amministrativa	commerciale	artigianale	religiosa
	direzionale	frantoio	sanitaria	altro

Caratteristiche fisiche e funzionali				
Destinazione d'uso prevalente	residenziale	scolastica	culturale	sanitaria
	religiosa	ricettiva	produttiva	rimessa
	amministrativa/direzionale	commerciale	inutilizzata	altro
Stato di conservazione	ottimo	buono	sufficiente	scarso
Numero dei prospetti	1	2	3	4

Caratteristiche degli spazi scoperti di pertinenza					
Elementi caratterizzanti	pavimentazioni	orti o giardini	attrezzature sportive	aia	altro
Elementi di pregio	recinzioni	manufatti	filari	alberi monumentali	altro
Elementi di disturbo	recinzioni	manufatti	linee elettriche	impianti tecnologici	altro

Note					

SCHEDE DELLE UNITÀ EDILIZIE

Prospetto 1		
Indirizzo	via/piazza	L. Bardelloni
	n. civico	74
Degrado	delle strutture	delle finiture
	delle funzioni	altro
Elementi di pregio	finiture	infissi
	decorazioni	altro
Elementi di disturbo	infissi	impianti
	rivestimenti	superfetazioni
Destinazione d'uso del piano terra		rimessa
Destinazione d'uso degli altri piani		residenziale



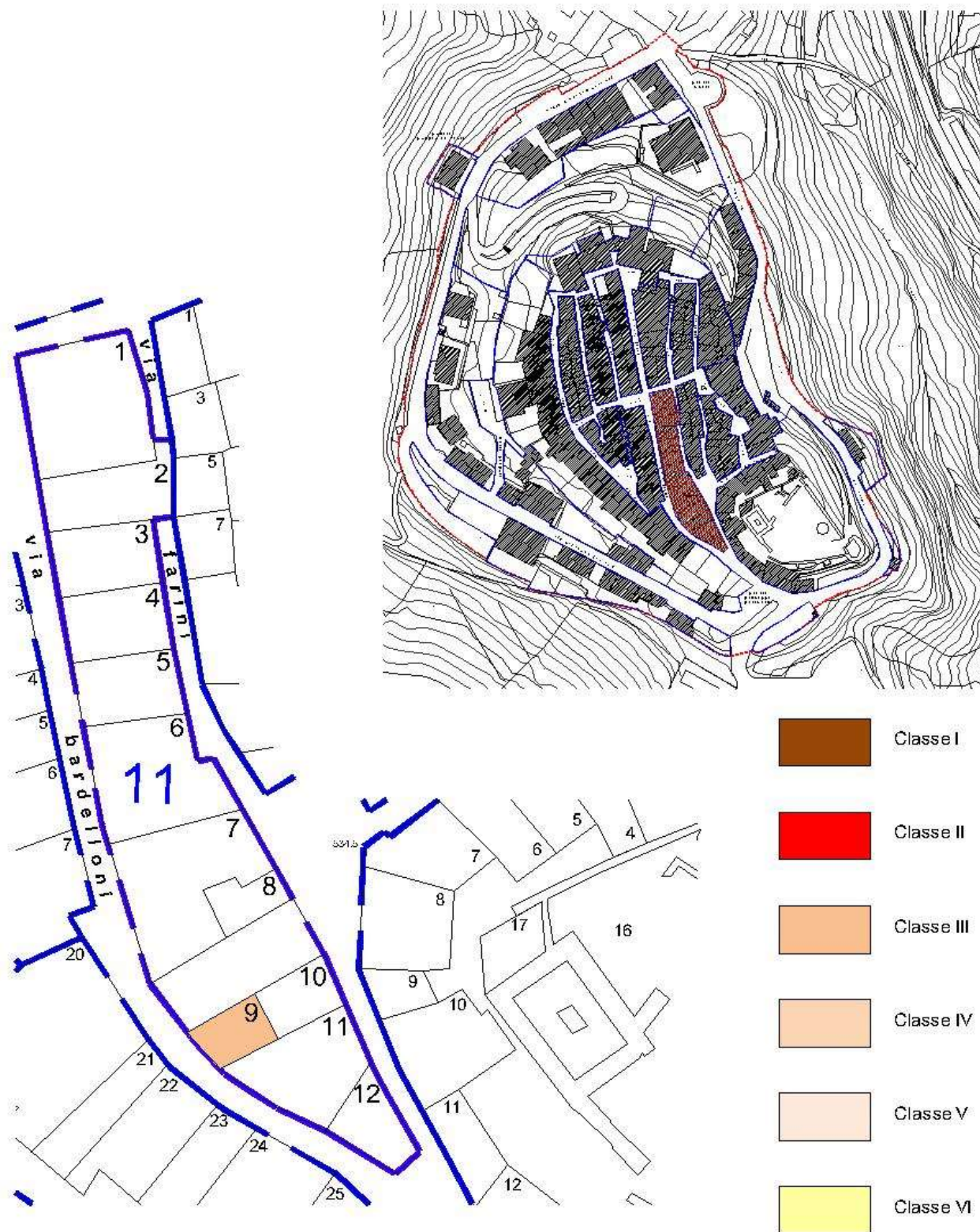
Prospetto 2		
Indirizzo	via/piazza	Poggiarello
	n. civico	35
Degrado	delle strutture	delle finiture
	delle funzioni	altro
Elementi di pregio	finiture	infissi
	decorazioni	altro
Elementi di disturbo	infissi	impianti
	rivestimenti	superfetazioni
Destinazione d'uso del piano terra		residenziale rimessa
Destinazione d'uso degli altri piani		residenziale



Contenuti normativi						
Classe di appartenenza	Classe I	Classe II	Classe III	Classe IV	Classe V	Classe VI
Prescrizioni particolari	Le eventuali modifiche alle aperture esterne dei prospetti sono finalizzate esclusivamente al recupero della trama originaria. Sono fatti salvi gli interventi derivati da necessità di adeguamento a normative igienico-sanitarie o di adeguamento ai parametri illuminotecnici; in tal caso tali adeguamenti devono essere previsti in coerenza con la trama e le simmetrie delle aperture esistenti nel prospetto.					

SCHEDE DELLE UNITÀ EDILIZIE

UBICAZIONE



SCHEDE DELLE UNITÀ EDILIZIE

Identificazione				
Riferimento catastale	Foglio	23	Particella	209
Ubicazione	Comparto	11	Unità edilizia	9

Caratteristiche storiche e strutturali				
Vincolo ex articolo 13 D.Lgs. n.42/04			si	no
Presente nel catasto leopoldino			si	no
Tessuto storico			originario	addizioni successive
Tipologia edilizia	a schiera	in linea	a torre	d'angolo
	annesso	tabernacolo	fontana	monumento
	specialistico	palazzo/villa	chiesa	altro
Destinazione d'uso originaria	residenziale	casa e bottega	scolastica	culturale
	amministrativa	commerciale	artigianale	religiosa
	direzionale	frantoio	sanitaria	altro


Caratteristiche fisiche e funzionali				
Destinazione d'uso prevalente	residenziale	scolastica	culturale	sanitaria
	religiosa	ricettiva	produttiva	rimessa
	amministrativa/direzionale	commerciale	inutilizzata	altro
Stato di conservazione	ottimo	buono	sufficiente	scarso
Numero dei prospetti	1	2	3	4

Caratteristiche degli spazi scoperti di pertinenza					
Elementi caratterizzanti	pavimentazioni	orti o giardini	attrezzature sportive	aia	altro
Elementi di pregio	recinzioni	manufatti	filari	alberi monumentali	altro
Elementi di disturbo	recinzioni	manufatti	linee elettriche	impianti tecnologici	altro

Note					

SCHEDE DELLE UNITÀ EDILIZIE

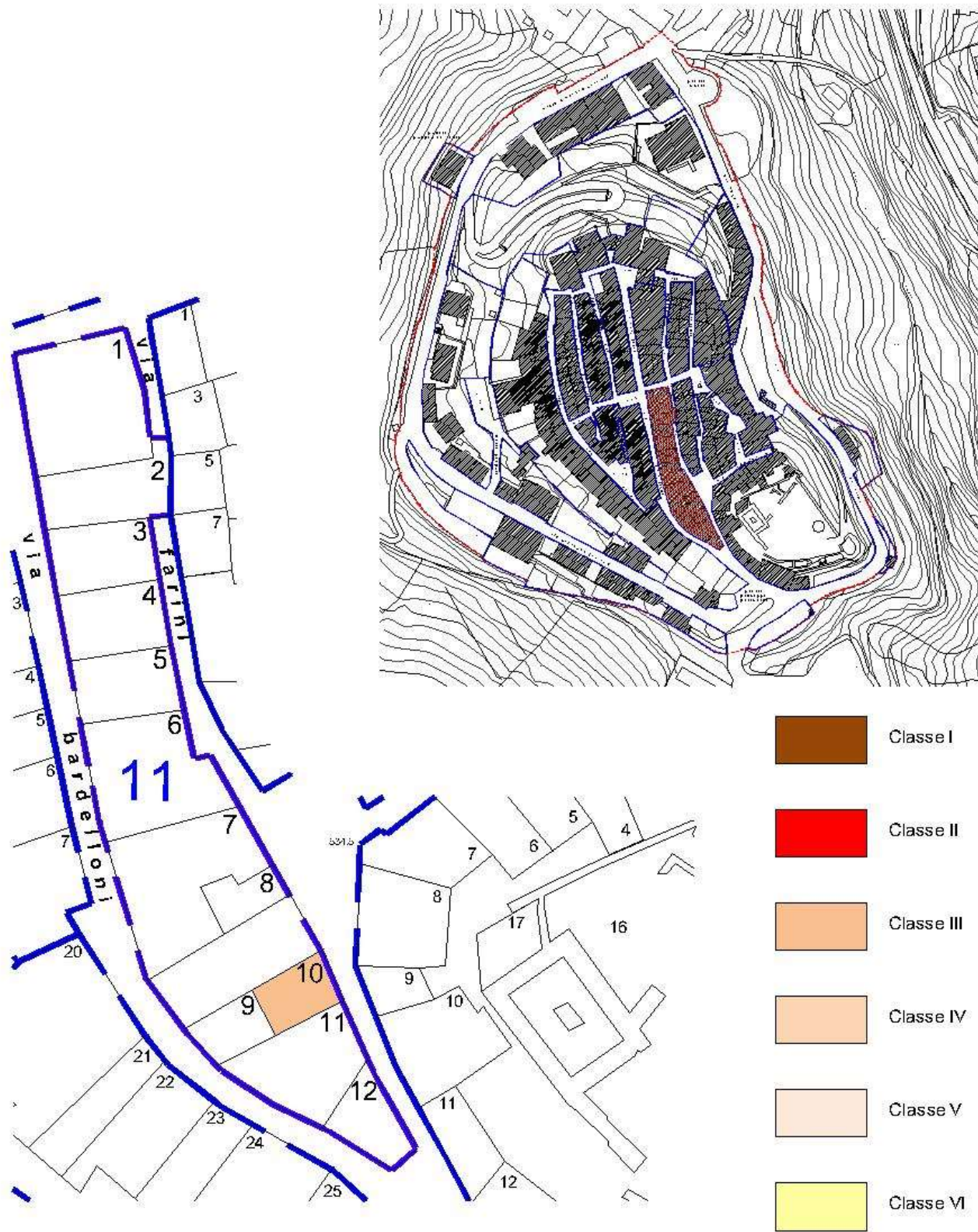
Prospetto 1			
Indirizzo	via/piazza	L. Bardelloni	
	n. civico	68 - 72	
Degrado	delle strutture	delle finiture	
	delle funzioni	altro	
Elementi di pregio	finiture	infissi	
	decorazioni	altro	
Elementi di disturbo	infissi	impianti	
	rivestimenti	superfetazioni	
Destinazione d'uso del piano terra		rimessa	
Destinazione d'uso degli altri piani		residenziale	



Contenuti normativi						
Classe di appartenenza	Classe I	Classe II	Classe III	Classe IV	Classe V	Classe VI
Prescrizioni particolari	Le eventuali modifiche alle aperture esterne del prospetto sono finalizzate esclusivamente al recupero della trama originaria. Sono fatti salvi gli interventi derivati da necessità di adeguamento a normative igienico-sanitarie o di adeguamento ai parametri illuminotecnici; in tal caso tali adeguamenti devono essere previsti in coerenza con la trama e le simmetrie delle aperture esistenti nel prospetto.					

SCHEDE DELLE UNITÀ EDILIZIE

UBICAZIONE



SCHEDE DELLE UNITÀ EDILIZIE

Identificazione				
Riferimento catastale	Foglio	23	Particella	210
Ubicazione	Comparto	11	Unità edilizia	10

Caratteristiche storiche e strutturali				
Vincolo ex articolo 13 D.Lgs. n.42/04			si	no
Presente nel catasto leopoldino			si	no
Tessuto storico			originario	addizioni successive
Tipologia edilizia	a schiera	in linea	a torre	d'angolo
	annesso	tabernacolo	fontana	monumento
	specialistico	palazzo/villa	chiesa	altro
Destinazione d'uso originaria	residenziale	casa e bottega	scolastica	culturale
	amministrativa	commerciale	artigianale	religiosa
	direzionale	frantoio	sanitaria	altro


Caratteristiche fisiche e funzionali				
Destinazione d'uso prevalente	residenziale	scolastica	culturale	sanitaria
	religiosa	ricettiva	produttiva	rimessa
	amministrativa/direzionale	commerciale	inutilizzata	altro
Stato di conservazione	ottimo	buono	sufficiente	scarso
Numero dei prospetti	1	2	3	4

Caratteristiche degli spazi scoperti di pertinenza					
Elementi caratterizzanti	pavimentazioni	orti o giardini	attrezzature sportive	aia	altro
Elementi di pregio	recinzioni	manufatti	filari	alberi monumentali	altro
Elementi di disturbo	recinzioni	manufatti	linee elettriche	impianti tecnologici	altro

Note					

SCHEDE DELLE UNITÀ EDILIZIE

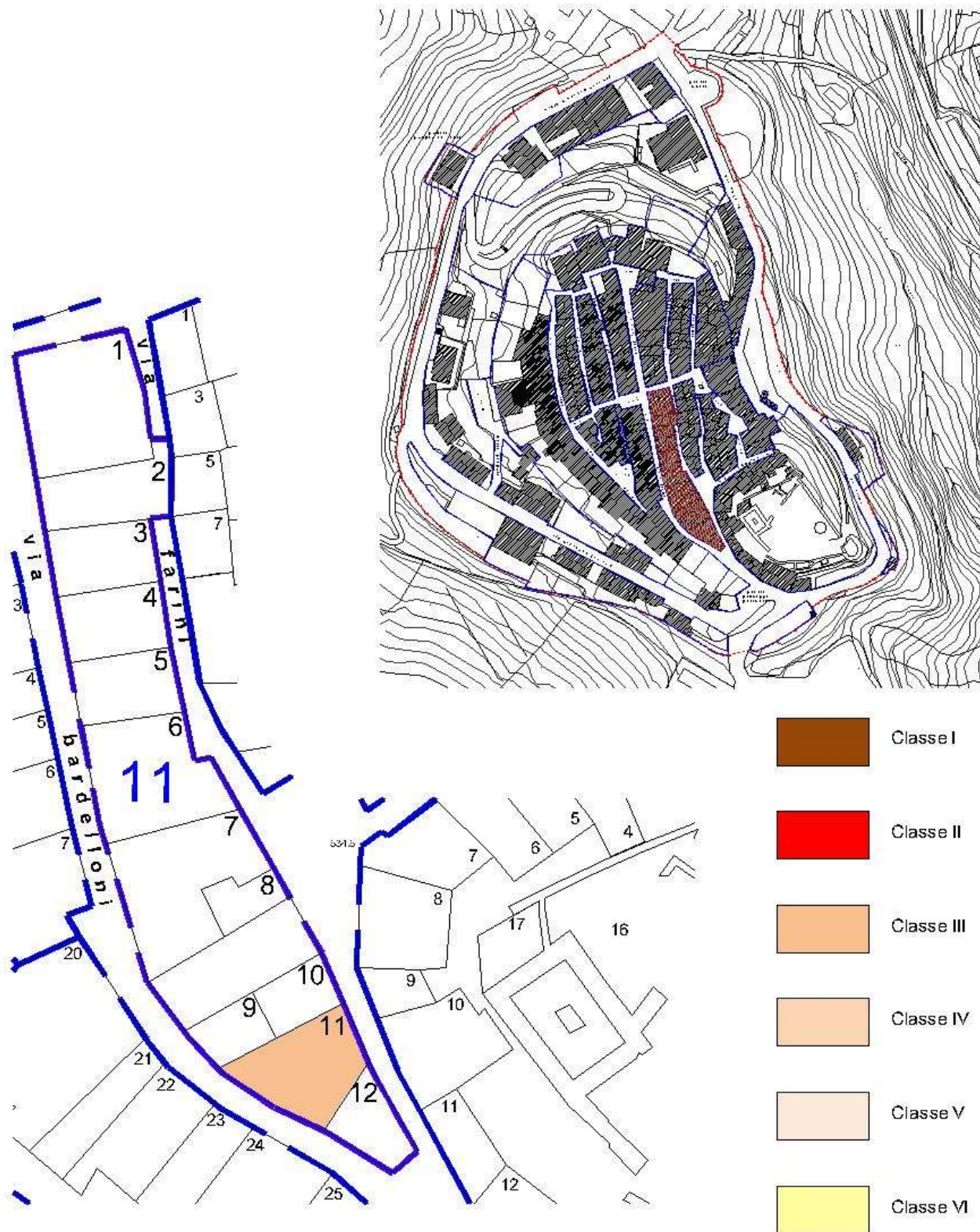
Prospetto 1			
Indirizzo	via/piazza	Poggiarello	
	n. civico	29	
Degrado	delle strutture	delle finiture	
	delle funzioni	altro	
Elementi di pregio	finiture	infissi	
	decorazioni	altro	
Elementi di disturbo	infissi	impianti	
	rivestimenti	superfetazioni	
Destinazione d'uso del piano terra		rimessa	
Destinazione d'uso degli altri piani		residenziale	



Contenuti normativi						
Classe di appartenenza	Classe I	Classe II	Classe III	Classe IV	Classe V	Classe VI
Prescrizioni particolari	Le eventuali modifiche alle aperture esterne del prospetto sono finalizzate esclusivamente al recupero della trama originaria. Sono fatti salvi gli interventi derivati da necessità di adeguamento a normative igienico-sanitarie o di adeguamento ai parametri illuminotecnici; in tal caso tali adeguamenti devono essere previsti in coerenza con la trama e le simmetrie delle aperture esistenti nel prospetto.					

SCHEDE DELLE UNITÀ EDILIZIE

UBICAZIONE



SCHEDE DELLE UNITÀ EDILIZIE

Identificazione				
Riferimento catastale	Foglio	23	Particella	211
Ubicazione	Comparto	11	Unità edilizia	11

Caratteristiche storiche e strutturali				
Vincolo ex articolo 13 D.Lgs. n.42/04			si	no
Presente nel catasto leopoldino			si	no
Tessuto storico			originario	addizioni successive
Tipologia edilizia	a schiera	in linea	a torre	d'angolo
	annesso	tabernacolo	fontana	monumento
	specialistico	palazzo/villa	chiesa	altro
Destinazione d'uso originaria	residenziale	casa e bottega	scolastica	culturale
	amministrativa	commerciale	artigianale	religiosa
	direzionale	frantoio	sanitaria	altro


Caratteristiche fisiche e funzionali				
Destinazione d'uso prevalente	residenziale	scolastica	culturale	sanitaria
	religiosa	ricettiva	produttiva	rimessa
	amministrativa/direzionale	commerciale	inutilizzata	altro
Stato di conservazione	ottimo	buono	sufficiente	scarso
Numero dei prospetti	1	2	3	4

Caratteristiche degli spazi scoperti di pertinenza					
Elementi caratterizzanti	pavimentazioni	orti o giardini	attrezzature sportive	aia	altro
Elementi di pregio	recinzioni	manufatti	filari	alberi monumentali	altro
Elementi di disturbo	recinzioni	manufatti	linee elettriche	impianti tecnologici	altro

Note					

SCHEDE DELLE UNITÀ EDILIZIE

Prospetto 1			
Indirizzo	via/piazza	L. Bardelloni	
	n. civico	64	
Degrado	delle strutture	delle finiture	
	delle funzioni	altro	
Elementi di pregio	finiture	infissi	
	decorazioni	altro	
Elementi di disturbo	infissi	impianti	
	rivestimenti	superfetazioni	
Destinazione d'uso del piano terra		rimessa commerciale	
Destinazione d'uso degli altri piani		residenziale	



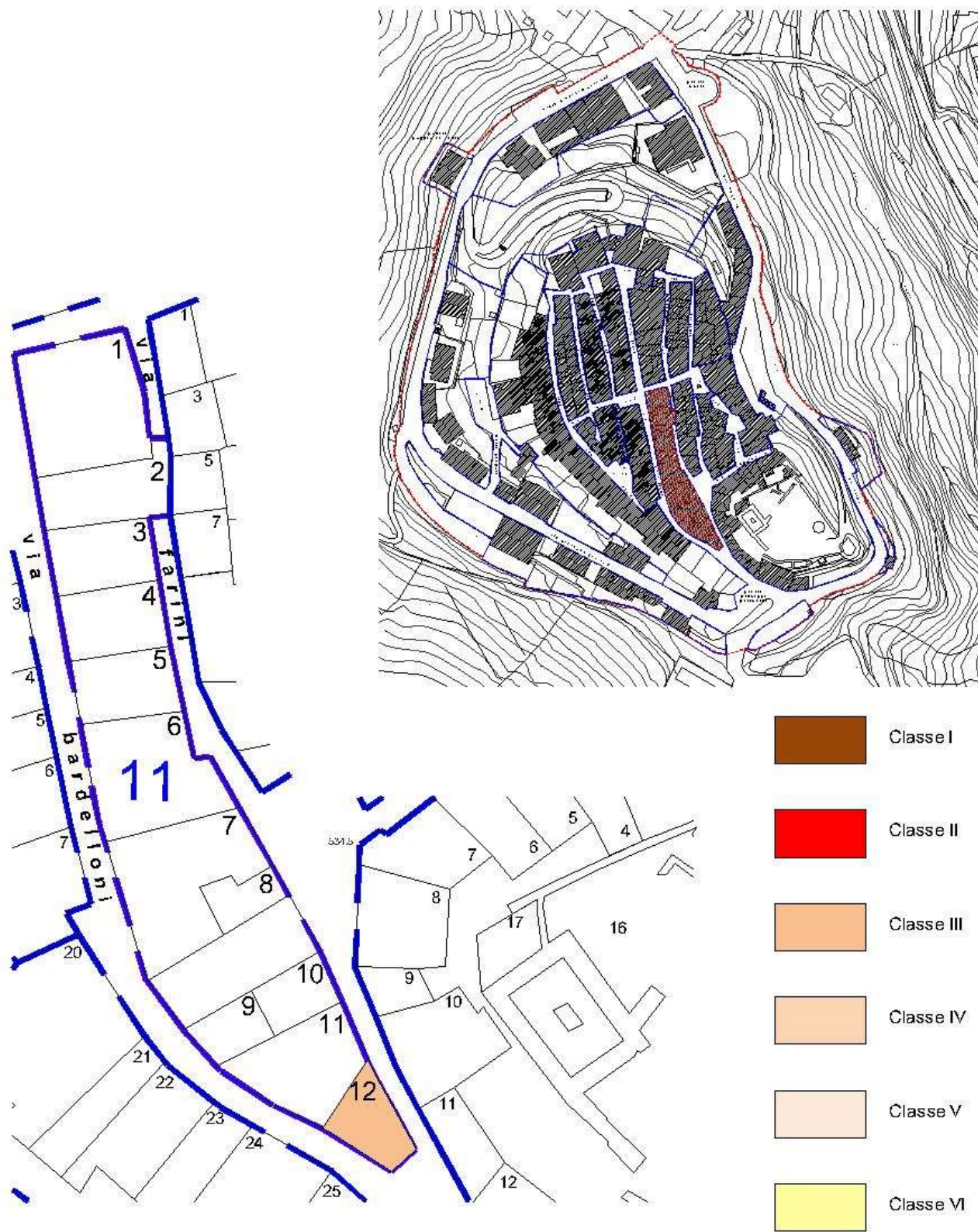
Prospetto 2			
Indirizzo	via/piazza	Poggiarello	
	n. civico	23	
Degrado	delle strutture	delle finiture	
	delle funzioni	altro	
Elementi di pregio	finiture	infissi	
	decorazioni	altro	
Elementi di disturbo	infissi	impianti	
	rivestimenti	superfetazioni	
Destinazione d'uso del piano terra		residenziale	
Destinazione d'uso degli altri piani		residenziale	



Contenuti normativi						
Classe di appartenenza	Classe I	Classe II	Classe III	Classe IV	Classe V	Classe VI
Prescrizioni particolari	nessuna					

SCHEDE DELLE UNITÀ EDILIZIE

UBICAZIONE



SCHEDE DELLE UNITÀ EDILIZIE

Identificazione				
Riferimento catastale	Foglio	23	Particella	212
Ubicazione	Comparto	11	Unità edilizia	12

Caratteristiche storiche e strutturali				
Vincolo ex articolo 13 D.Lgs. n.42/04			si	no
Presente nel catasto leopoldino			si	no
Tessuto storico			originario	addizioni successive
Tipologia edilizia	a schiera	in linea	a torre	d'angolo
	annesso	tabernacolo	fontana	monumento
	specialistico	palazzo/villa	chiesa	altro
Destinazione d'uso originaria	residenziale	casa e bottega	scolastica	culturale
	amministrativa	commerciale	artigianale	religiosa
	direzionale	frantoio	sanitaria	altro


Caratteristiche fisiche e funzionali				
Destinazione d'uso prevalente	residenziale	scolastica	culturale	sanitaria
	religiosa	ricettiva	produttiva	rimessa
	amministrativa/direzionale	commerciale	inutilizzata	altro
Stato di conservazione	ottimo	buono	sufficiente	scarso
Numero dei prospetti	1	2	3	4

Caratteristiche degli spazi scoperti di pertinenza					
Elementi caratterizzanti	pavimentazioni	orti o giardini	attrezzature sportive	aia	altro
Elementi di pregio	recinzioni	manufatti	filari	alberi monumentali	altro
Elementi di disturbo	recinzioni	manufatti	linee elettriche	impianti tecnologici	altro

Note					

SCHEDE DELLE UNITÀ EDILIZIE

Prospetto 1			
Indirizzo	via/piazza	Poggiarello	
	n. civico	15	
Degrado	delle strutture	delle finiture	
	delle funzioni	altro	
Elementi di pregio	finiture	infissi	
	decorazioni	altro	
Elementi di disturbo	infissi	impianti	
	rivestimenti	superfetazioni	
Destinazione d'uso del piano terra		rimessa	
Destinazione d'uso degli altri piani		residenziale	



Prospetto 2			
Indirizzo	via/piazza	L. Bardelloni	
	n. civico		
Degrado	delle strutture	delle finiture	
	delle funzioni	altro	
Elementi di pregio	finiture	infissi	
	decorazioni	altro	
Elementi di disturbo	infissi	impianti	
	rivestimenti	superfetazioni	
Destinazione d'uso del piano terra		rimessa	
Destinazione d'uso degli altri piani		residenziale	



SCHEDE DELLE UNITÀ EDILIZIE

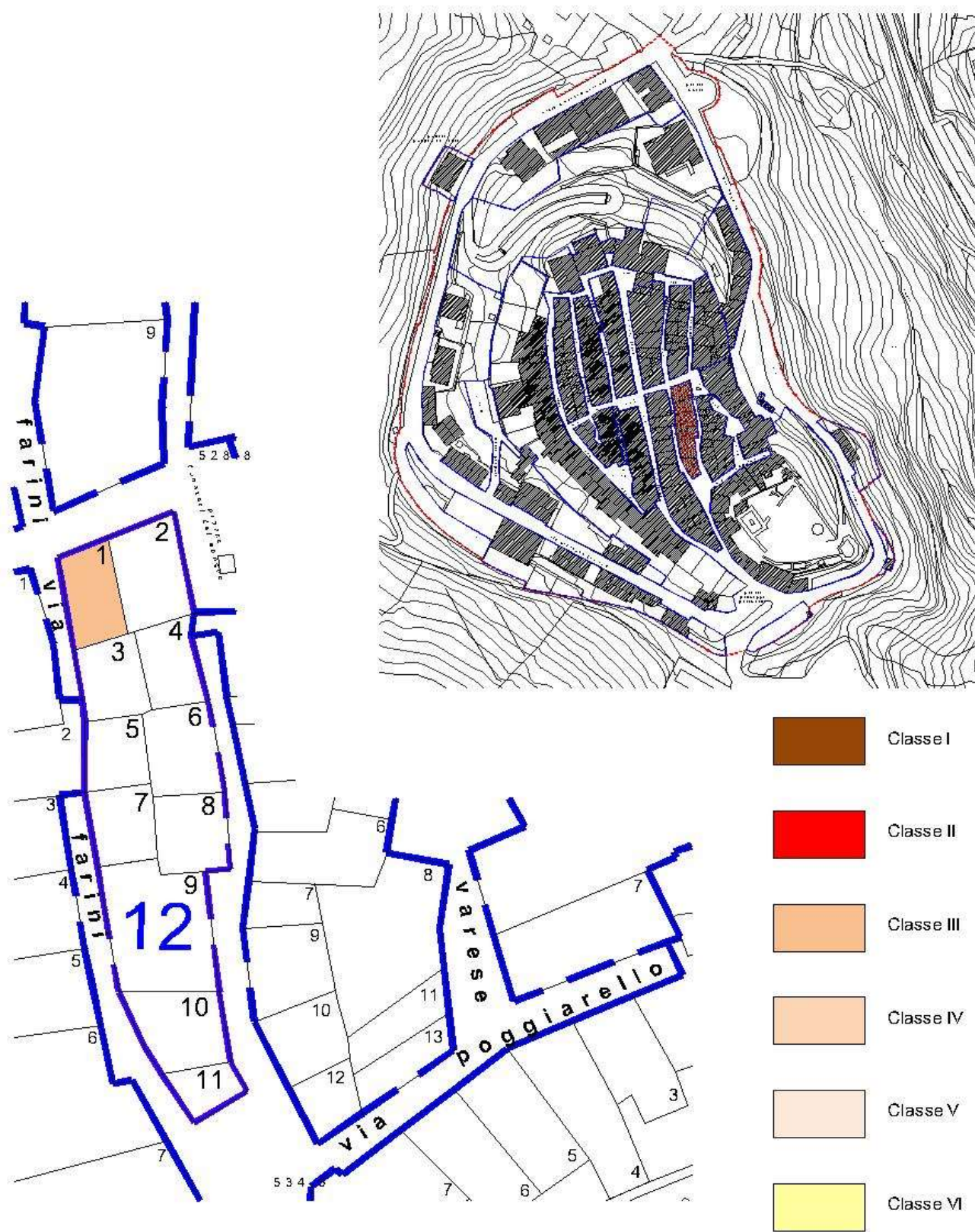
Prospetto 3		
Indirizzo	via/piazza	L. Bardelloni
	n. civico	
Degrado	delle strutture	delle finiture
	delle funzioni	altro
Elementi di pregio	finiture	infissi
	decorazioni	altro
Elementi di disturbo	infissi	impianti
	rivestimenti	superfetazioni
Destinazione d'uso del piano terra		rimessa
Destinazione d'uso degli altri piani		residenziale



Contenuti normativi						
Classe di appartenenza	Classe I	Classe II	Classe III	Classe IV	Classe V	Classe VI
Prescrizioni particolari	Su prospetti 1 e 3, non sono ammesse nuove aperture, né modifiche a quelle esistenti. Le eventuali modifiche alle aperture esterne del prospetto 2 sono finalizzate esclusivamente al recupero della trama originaria. Sono fatti salvi gli interventi derivati da necessità di adeguamento a normative igienico-sanitarie o di adeguamento ai parametri illuminotecnici; in tal caso tali adeguamenti devono essere previsti in coerenza con la trama e le simmetrie delle aperture esistenti nel prospetto.					

SCHEDE DELLE UNITÀ EDILIZIE

UBICAZIONE



SCHEDE DELLE UNITÀ EDILIZIE

Identificazione				
Riferimento catastale	Foglio	23	Particella	159
Ubicazione	Comparto	12	Unità edilizia	1


Caratteristiche storiche e strutturali				
Vincolo ex articolo 13 D.Lgs. n.42/04			si	no
Presente nel catasto leopoldino			si	no
Tessuto storico			originario	addizioni successive
Tipologia edilizia	a schiera	in linea	a torre	d'angolo
	annesso	tabernacolo	fontana	monumento
	specialistico	palazzo/villa	chiesa	altro
Destinazione d'uso originaria	residenziale	casa e bottega	scolastica	culturale
	amministrativa	commerciale	artigianale	religiosa
	direzionale	frantoio	sanitaria	altro

Caratteristiche fisiche e funzionali				
Destinazione d'uso prevalente	residenziale	scolastica	culturale	sanitaria
	religiosa	ricettiva	produttiva	rimessa
	amministrativa/direzionale	commerciale	inutilizzata	altro
Stato di conservazione	ottimo	buono	sufficiente	scarso
Numero dei prospetti	1	2	3	4

Caratteristiche degli spazi scoperti di pertinenza					
Elementi caratterizzanti	pavimentazioni	orti o giardini	attrezzature sportive	aia	altro
Elementi di pregio	recinzioni	manufatti	filari	alberi monumentali	altro
Elementi di disturbo	recinzioni	manufatti	linee elettriche	impianti tecnologici	altro

Note					

SCHEDE DELLE UNITÀ EDILIZIE

Prospetto 1			
Indirizzo	via/piazza	P. Gori	
	n. civico	62	
Degrado	delle strutture	delle finiture	
	delle funzioni	altro	
Elementi di pregio	finiture	infissi	
	decorazioni	altro	
Elementi di disturbo	infissi	impianti	
	rivestimenti	superfetazioni	
Destinazione d'uso del piano terra		residenziale rimessa	
Destinazione d'uso degli altri piani		residenziale	

Prospetto 2			
Indirizzo	via/piazza		
	n. civico		
Degrado	delle strutture	delle finiture	
	delle funzioni	altro	
Elementi di pregio	finiture	infissi	
	decorazioni	altro	
Elementi di disturbo	infissi	impianti	
	rivestimenti	superfetazioni	
Destinazione d'uso del piano terra			
Destinazione d'uso degli altri piani		residenziale	

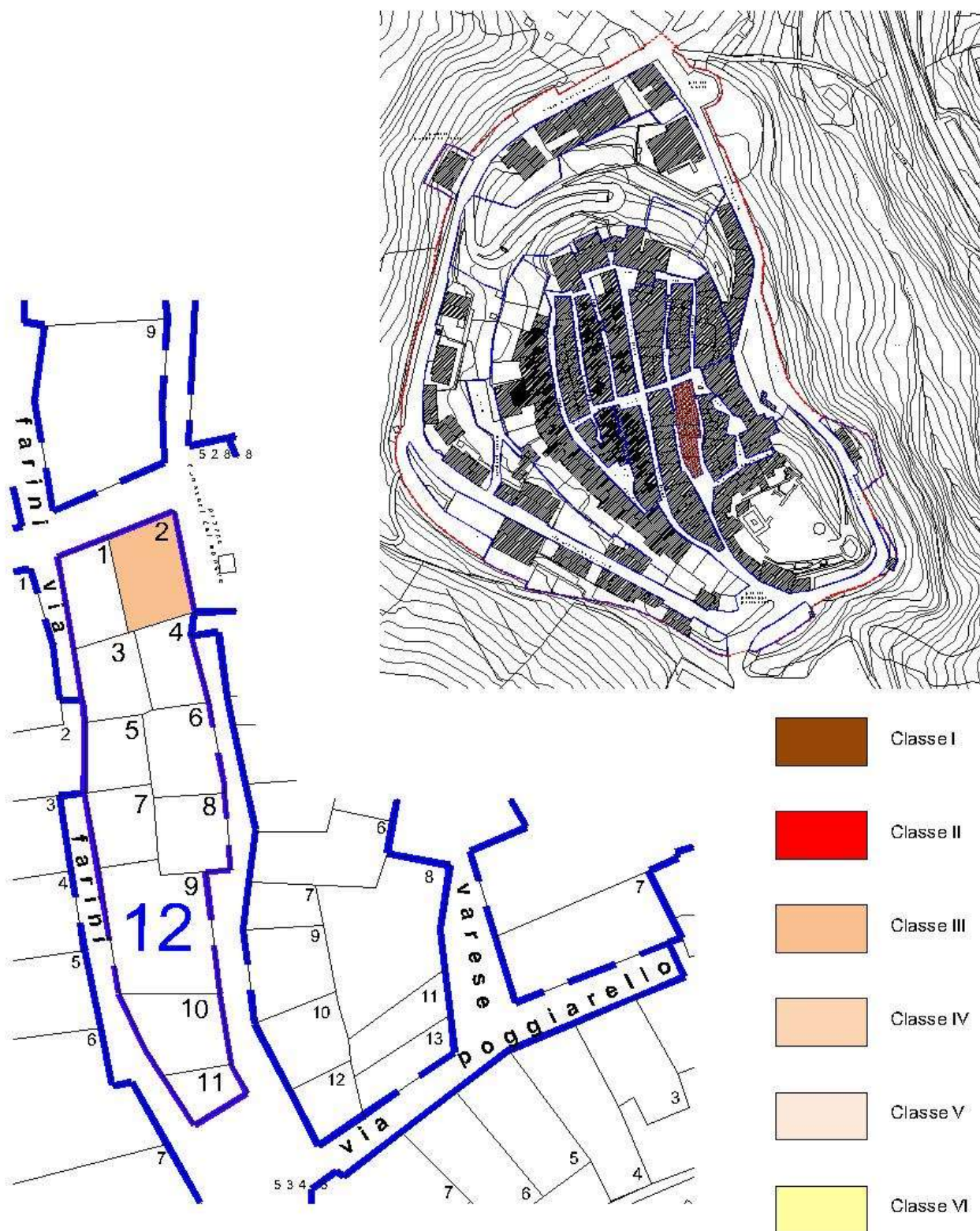
SCHEDE DELLE UNITÀ EDILIZIE

Prospetto 3			
Indirizzo	via/piazza	L. C. Farini	
	n. civico		
Degrado	delle strutture	delle finiture	
	delle funzioni	altro	
Elementi di pregio	finiture	infissi	
	decorazioni	altro	
Elementi di disturbo	infissi	impianti	
	rivestimenti	superfetazioni	
Destinazione d'uso del piano terra		residenziale	
Destinazione d'uso degli altri piani		residenziale	

Contenuti normativi						
Classe di appartenenza	Classe I	Classe II	Classe III	Classe IV	Classe V	Classe VI
Prescrizioni particolari	Le eventuali modifiche alle aperture esterne del prospetto 3 sono finalizzate esclusivamente al recupero della trama originaria. Sono fatti salvi gli interventi derivati da necessità di adeguamento a normative igienico-sanitarie o di adeguamento ai parametri illuminotecnici; in tal caso tali adeguamenti devono essere previsti in coerenza con la trama e le simmetrie delle aperture esistenti nel prospetto.					

SCHEDE DELLE UNITÀ EDILIZIE

UBICAZIONE



SCHEDE DELLE UNITÀ EDILIZIE

Identificazione				
Riferimento catastale	Foglio	23	Particella	160
Ubicazione	Comparto	12	Unità edilizia	2

Caratteristiche storiche e strutturali				
Vincolo ex articolo 13 D.Lgs. n.42/04			si	no
Presente nel catasto leopoldino			si	no
Tessuto storico			originario	addizioni successive
Tipologia edilizia	a schiera	in linea	a torre	d'angolo
	annesso	tabernacolo	fontana	monumento
	specialistico	palazzo/villa	chiesa	altro
Destinazione d'uso originaria	residenziale	casa e bottega	scolastica	culturale
	amministrativa	commerciale	artigianale	religiosa
	direzionale	frantoio	sanitaria	altro


Caratteristiche fisiche e funzionali				
Destinazione d'uso prevalente	residenziale	scolastica	culturale	sanitaria
	religiosa	ricettiva	produttiva	rimessa
	amministrativa/direzionale	commerciale	inutilizzata	altro
Stato di conservazione	ottimo	buono	sufficiente	scarso
Numero dei prospetti	1	2	3	4

Caratteristiche degli spazi scoperti di pertinenza					
Elementi caratterizzanti	pavimentazioni	orti o giardini	attrezzature sportive	aia	altro
Elementi di pregio	recinzioni	manufatti	filari	alberi monumentali	altro
Elementi di disturbo	recinzioni	manufatti	linee elettriche	impianti tecnologici	altro

Note					

SCHEDE DELLE UNITÀ EDILIZIE

Prospetto 1			
Indirizzo	via/piazza	P. Gori	
	n. civico	68	
Degrado	delle strutture	delle finiture	
	delle funzioni	altro	
Elementi di pregio	finiture	infissi	
	decorazioni	altro	
Elementi di disturbo	infissi	impianti	
	rivestimenti	superfetazioni	
Destinazione d'uso del piano terra		rimessa	
Destinazione d'uso degli altri piani		residenziale	



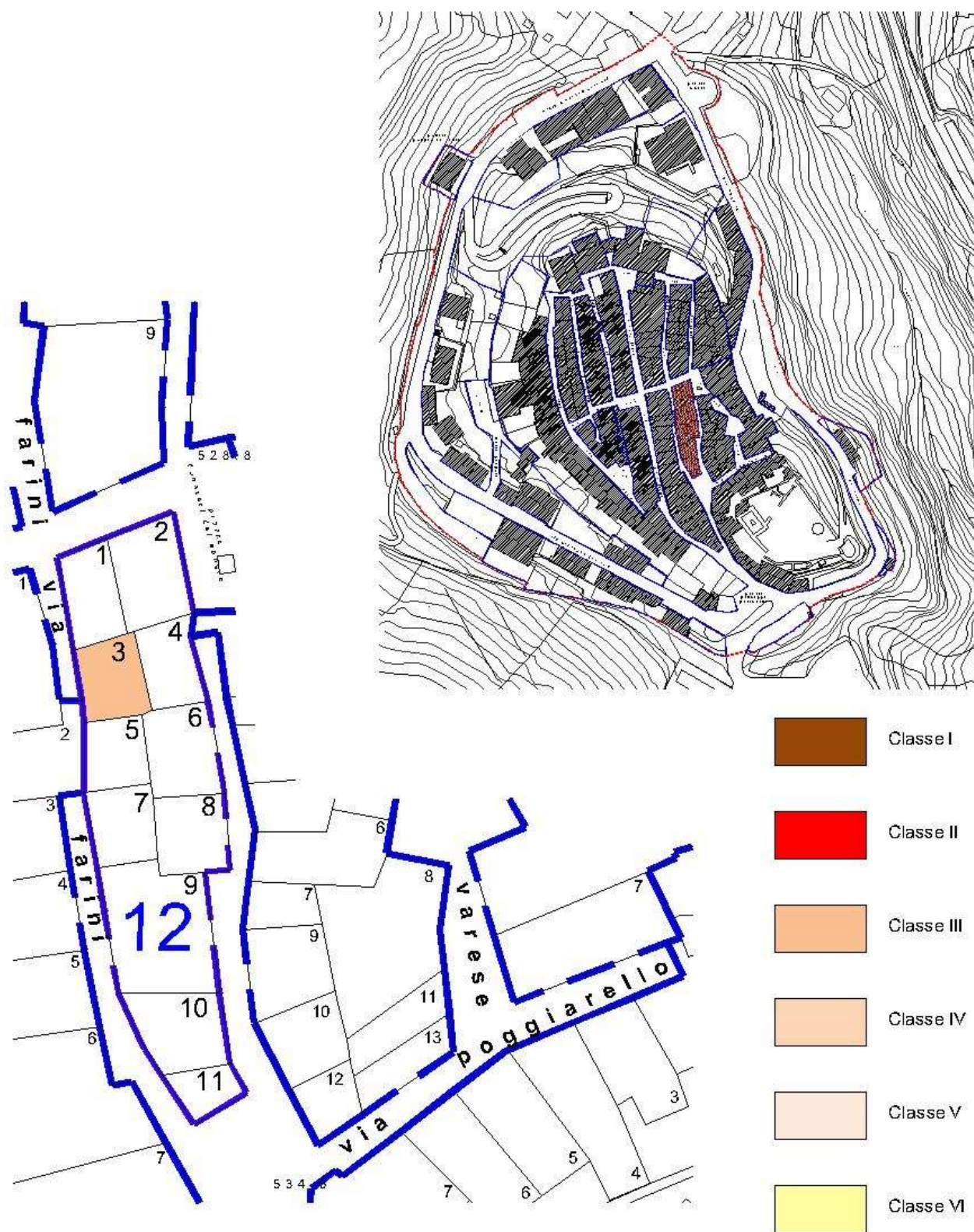
Prospetto 2			
Indirizzo	via/piazza	donatori del sangue	
	n. civico	19	
Degrado	delle strutture	delle finiture	
	delle funzioni	altro	
Elementi di pregio	finiture	infissi	
	decorazioni	altro	
Elementi di disturbo	infissi	impianti	
	rivestimenti	superfetazioni	
Destinazione d'uso del piano terra		rimessa	
Destinazione d'uso degli altri piani		residenziale	



Contenuti normativi						
Classe di appartenenza	Classe I	Classe II	Classe III	Classe IV	Classe V	Classe VI
Prescrizioni particolari	Le eventuali modifiche alle aperture esterne dei prospetti sono finalizzate esclusivamente al recupero della trama originaria. Sono fatti salvi gli interventi derivati da necessità di adeguamento a normative igienico-sanitarie o di adeguamento ai parametri illuminotecnici; in tal caso tali adeguamenti devono essere previsti in coerenza con la trama e le simmetrie delle aperture esistenti nel prospetto.					

SCHEDE DELLE UNITÀ EDILIZIE

UBICAZIONE



SCHEDE DELLE UNITÀ EDILIZIE

Identificazione				
Riferimento catastale	Foglio	23	Particella	161
Ubicazione	Comparto	12	Unità edilizia	3

Caratteristiche storiche e strutturali				
Vincolo ex articolo 13 D.Lgs. n.42/04			si	no
Presente nel catasto leopoldino			si	no
Tessuto storico			originario	addizioni successive
Tipologia edilizia	a schiera	in linea	a torre	d'angolo
	annesso	tabernacolo	fontana	monumento
	specialistico	palazzo/villa	chiesa	altro
Destinazione d'uso originaria	residenziale	casa e bottega	scolastica	culturale
	amministrativa	commerciale	artigianale	religiosa
	direzionale	frantoio	sanitaria	altro (rimessa)


Caratteristiche fisiche e funzionali				
Destinazione d'uso prevalente	residenziale	scolastica	culturale	sanitaria
	religiosa	ricettiva	produttiva	rimessa
	amministrativa/direzionale	commerciale	inutilizzata	altro
Stato di conservazione	ottimo	buono	sufficiente	scarso
Numero dei prospetti	1	2	3	4

Caratteristiche degli spazi scoperti di pertinenza					
Elementi caratterizzanti	pavimentazioni	orti o giardini	attrezzature sportive	aia	altro
Elementi di pregio	recinzioni	manufatti	filari	alberi monumentali	altro
Elementi di disturbo	recinzioni	manufatti	linee elettriche	impianti tecnologici	altro

Note					

SCHEDE DELLE UNITÀ EDILIZIE

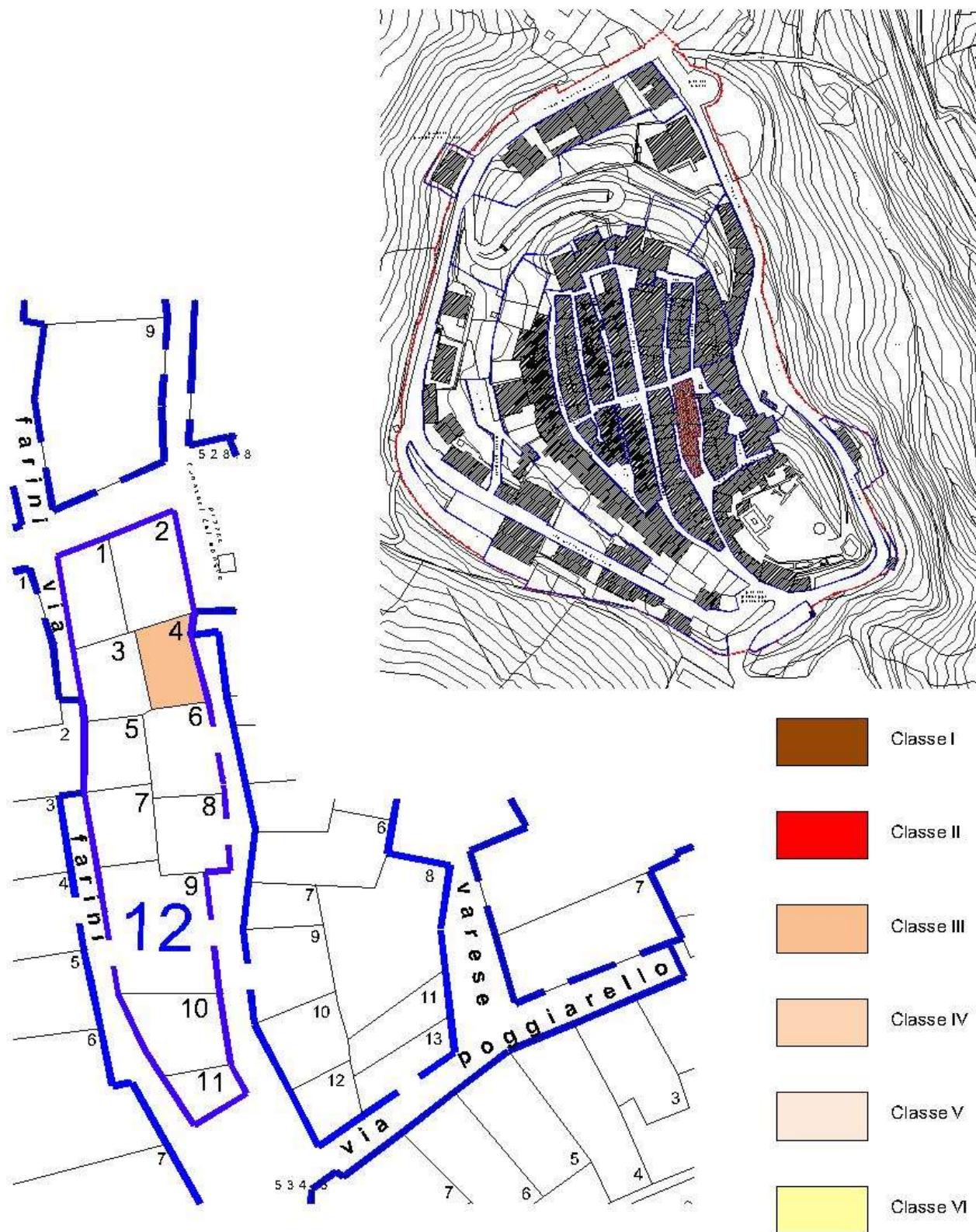
Prospetto 1			
Indirizzo	via/piazza	L. C. Farini	
	n. civico	12	
Degrado	delle strutture	delle finiture	
	delle funzioni	altro	
Elementi di pregio	finiture	infissi	
	decorazioni	altro	
Elementi di disturbo	infissi	impianti	
	rivestimenti	superfetazioni	
Destinazione d'uso del piano terra		rimessa	
Destinazione d'uso degli altri piani			



Contenuti normativi						
Classe di appartenenza	Classe I	Classe II	Classe III	Classe IV	Classe V	Classe VI
Prescrizioni particolari	Sul prospetto, non sono ammesse nuove aperture esterne. Sono fatti salvi gli interventi derivati da necessità di adeguamento a normative igienico-sanitarie o di adeguamento ai parametri illuminotecnici; in tal caso tali adeguamenti devono essere previsti in coerenza con la trama e le simmetrie delle aperture esistenti nel prospetto.					

SCHEDE DELLE UNITÀ EDILIZIE

UBICAZIONE



SCHEDE DELLE UNITÀ EDILIZIE

Identificazione				
Riferimento catastale	Foglio	23	Particella	162
Ubicazione	Comparto	12	Unità edilizia	4

Caratteristiche storiche e strutturali				
Vincolo ex articolo 13 D.Lgs. n.42/04			si	no
Presente nel catasto leopoldino			si	no
Tessuto storico			originario	addizioni successive
Tipologia edilizia	a schiera	in linea	a torre	d'angolo
	annesso	tabernacolo	fontana	monumento
	specialistico	palazzo/villa	chiesa	altro
Destinazione d'uso originaria	residenziale	casa e bottega	scolastica	culturale
	amministrativa	commerciale	artigianale	religiosa
	direzionale	frantoio	sanitaria	altro

Caratteristiche fisiche e funzionali				
Destinazione d'uso prevalente	residenziale	scolastica	culturale	sanitaria
	religiosa	ricettiva	produttiva	rimessa
	amministrativa/direzionale	commerciale	inutilizzata	altro
Stato di conservazione	ottimo	buono	sufficiente	scarso
Numero dei prospetti	1	2	3	4

Caratteristiche degli spazi scoperti di pertinenza					
Elementi caratterizzanti	pavimentazioni	orti o giardini	attrezzature sportive	aia	altro
Elementi di pregio	recinzioni	manufatti	filari	alberi monumentali	altro
Elementi di disturbo	recinzioni	manufatti	linee elettriche	impianti tecnologici	altro

Note					

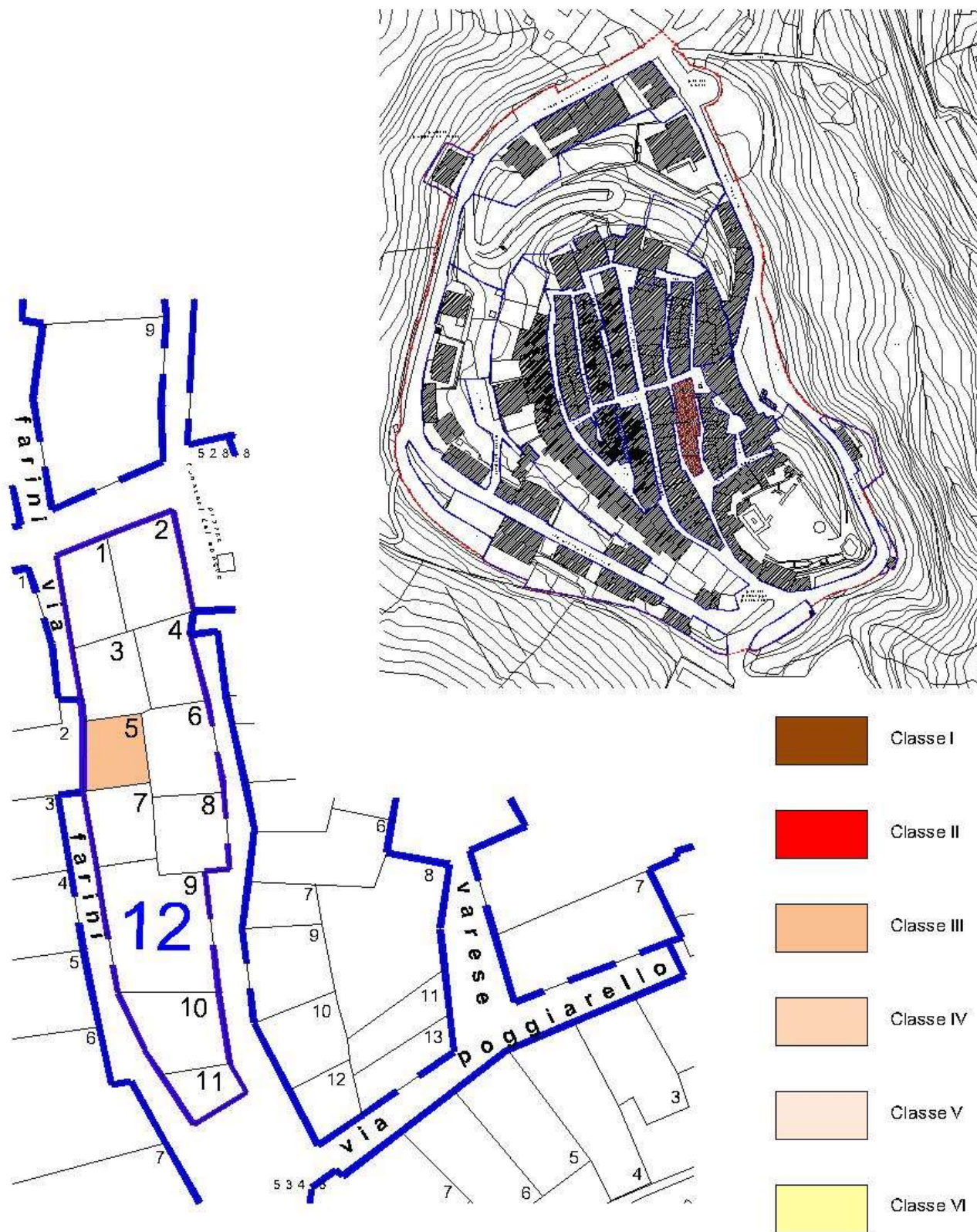
SCHEDE DELLE UNITÀ EDILIZIE

Prospetto 1			
Indirizzo	via/piazza	Bramasole	
	n. civico	6	
Degrado	delle strutture	delle finiture	
	delle funzioni	altro	
Elementi di pregio	finiture	infissi	
	decorazioni	altro	
Elementi di disturbo	infissi	impianti	
	rivestimenti	superfetazioni	
Destinazione d'uso del piano terra		residenziale	
Destinazione d'uso degli altri piani			

Contenuti normativi						
Classe di appartenenza	Classe I	Classe II	Classe III	Classe IV	Classe V	Classe VI
Prescrizioni particolari	nessuna					

SCHEDE DELLE UNITÀ EDILIZIE

UBICAZIONE



SCHEDE DELLE UNITÀ EDILIZIE

Identificazione				
Riferimento catastale	Foglio	23	Particella	163
Ubicazione	Comparto	12	Unità edilizia	5

Caratteristiche storiche e strutturali				
Vincolo ex articolo 13 D.Lgs. n.42/04			si	no
Presente nel catasto leopoldino			si	no
Tessuto storico			originario	addizioni successive
Tipologia edilizia	a schiera	in linea	a torre	d'angolo
	annesso	tabernacolo	fontana	monumento
	specialistico	palazzo/villa	chiesa	altro
Destinazione d'uso originaria	residenziale	casa e bottega	scolastica	culturale
	amministrativa	commerciale	artigianale	religiosa
	direzionale	frantoio	sanitaria	altro

Caratteristiche fisiche e funzionali				
Destinazione d'uso prevalente	residenziale	scolastica	culturale	sanitaria
	religiosa	ricettiva	produttiva	rimessa
	amministrativa/direzionale	commerciale	inutilizzata	altro
Stato di conservazione	ottimo	buono	sufficiente	scarso
Numero dei prospetti	1	2	3	4

Caratteristiche degli spazi scoperti di pertinenza					
Elementi caratterizzanti	pavimentazioni	orti o giardini	attrezzature sportive	aia	altro
Elementi di pregio	recinzioni	manufatti	filari	alberi monumentali	altro
Elementi di disturbo	recinzioni	manufatti	linee elettriche	impianti tecnologici	altro

Note					

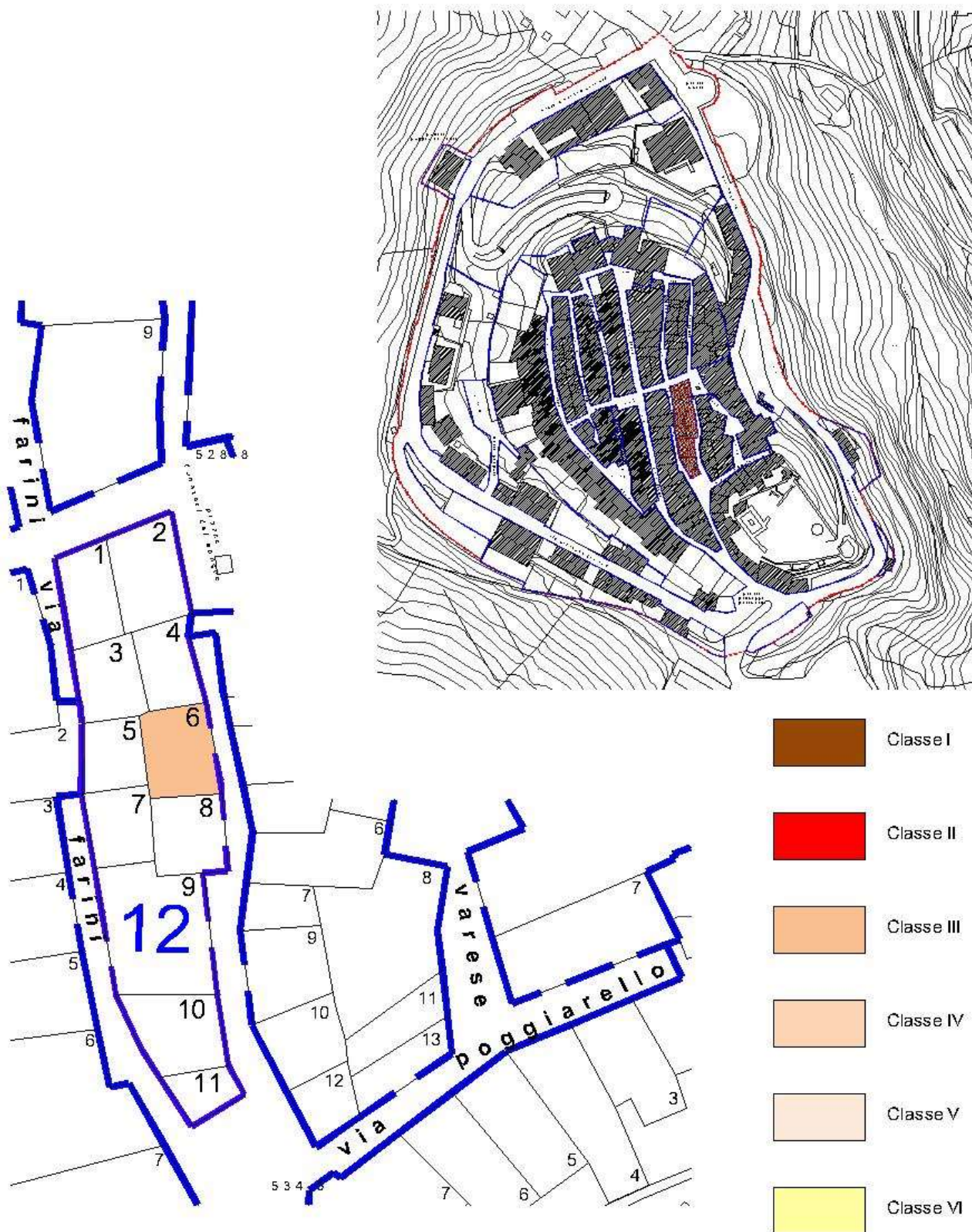
SCHEDE DELLE UNITÀ EDILIZIE

Prospetto 1			
Indirizzo	via/piazza	L. C. Farini	
	n. civico		
Degrado	delle strutture	delle finiture	
	delle funzioni	altro	
Elementi di pregio	finiture	infissi	
	decorazioni	altro	
Elementi di disturbo	infissi	impianti	
	rivestimenti	superfetazioni	
Destinazione d'uso del piano terra		rimessa	
Destinazione d'uso degli altri piani			

Contenuti normativi						
Classe di appartenenza	Classe I	Classe II	Classe III	Classe IV	Classe V	Classe VI
Prescrizioni particolari	Sul prospetto, non sono ammesse nuove aperture, né modifiche a quelle esistenti. Sono fatti salvi gli interventi derivati da necessità di adeguamento a normative igienico-sanitarie o di adeguamento ai parametri illuminotecnici; in tal caso tali adeguamenti devono essere previsti in coerenza con la trama e le simmetrie delle aperture esistenti nel prospetto.					

SCHEDE DELLE UNITÀ EDILIZIE

UBICAZIONE



SCHEDE DELLE UNITÀ EDILIZIE

Identificazione				
Riferimento catastale	Foglio	23	Particella	164
Ubicazione	Comparto	12	Unità edilizia	6


Caratteristiche storiche e strutturali				
Vincolo ex articolo 13 D.Lgs. n.42/04			si	no
Presente nel catasto leopoldino			si	no
Tessuto storico			originario	addizioni successive
Tipologia edilizia	a schiera	in linea	a torre	d'angolo
	annesso	tabernacolo	fontana	monumento
	specialistico	palazzo/villa	chiesa	altro
Destinazione d'uso originaria	residenziale	casa e bottega	scolastica	culturale
	amministrativa	commerciale	artigianale	religiosa
	direzionale	frantoio	sanitaria	altro

Caratteristiche fisiche e funzionali				
Destinazione d'uso prevalente	residenziale	scolastica	culturale	sanitaria
	religiosa	ricettiva	produttiva	rimessa
	amministrativa/direzionale	commerciale	inutilizzata	altro
Stato di conservazione	ottimo	buono	sufficiente	scarso
Numero dei prospetti	1	2	3	4

Caratteristiche degli spazi scoperti di pertinenza					
Elementi caratterizzanti	pavimentazioni	orti o giardini	attrezzature sportive	aia	altro
Elementi di pregio	recinzioni	manufatti	filari	alberi monumentali	altro
Elementi di disturbo	recinzioni	manufatti	linee elettriche	impianti tecnologici	altro

Note					

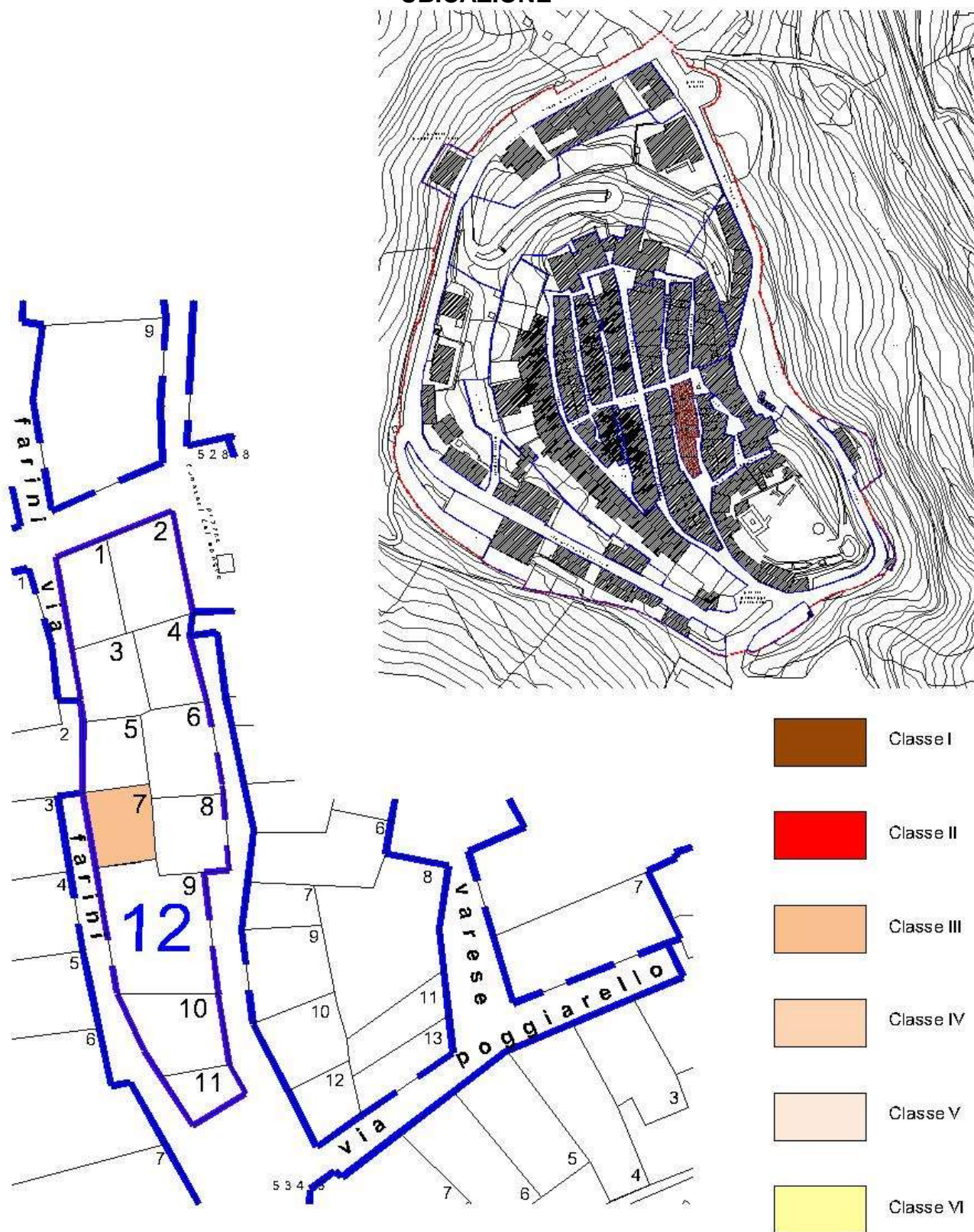
SCHEDE DELLE UNITÀ EDILIZIE

Prospetto 1			
Indirizzo	via/piazza	Bramasole	
	n. civico	16	
Degrado	delle strutture	delle finiture	
	delle funzioni	altro	
Elementi di pregio	finiture	infissi	
	decorazioni	altro	
Elementi di disturbo	infissi	impianti	
	rivestimenti	superfetazioni	
Destinazione d'uso del piano terra		rimessa	
Destinazione d'uso degli altri piani		residenziale	

Contenuti normativi						
Classe di appartenenza	Classe I	Classe II	Classe III	Classe IV	Classe V	Classe VI
Prescrizioni particolari	Sul prospetto, non sono ammesse nuove aperture, né modifiche a quelle esistenti. Sono fatti salvi gli interventi derivati da necessità di adeguamento a normative igienico-sanitarie o di adeguamento ai parametri illuminotecnici; in tal caso tali adeguamenti devono essere previsti in coerenza con la trama e le simmetrie delle aperture esistenti nel prospetto.					

SCHEDE DELLE UNITÀ EDILIZIE

UBICAZIONE



SCHEDE DELLE UNITÀ EDILIZIE

Identificazione				
Riferimento catastale	Foglio	23	Particella	165
Ubicazione	Comparto	12	Unità edilizia	7

Caratteristiche storiche e strutturali				
Vincolo ex articolo 13 D.Lgs. n.42/04			si	no
Presente nel catasto leopoldino			si	no
Tessuto storico			originario	addizioni successive
Tipologia edilizia	a schiera	in linea	a torre	d'angolo
	annesso	tabernacolo	fontana	monumento
	specialistico	palazzo/villa	chiesa	altro
Destinazione d'uso originaria	residenziale	casa e bottega	scolastica	culturale
	amministrativa	commerciale	artigianale	religiosa
	direzionale	frantoio	sanitaria	altro


Caratteristiche fisiche e funzionali				
Destinazione d'uso prevalente	residenziale	scolastica	culturale	sanitaria
	religiosa	ricettiva	produttiva	rimessa
	amministrativa/direzionale	commerciale	inutilizzata	altro
Stato di conservazione	ottimo	buono	sufficiente	scarso
Numero dei prospetti	1	2	3	4

Caratteristiche degli spazi scoperti di pertinenza					
Elementi caratterizzanti	pavimentazioni	orti o giardini	attrezzature sportive	aia	altro
Elementi di pregio	recinzioni	manufatti	filari	alberi monumentali	altro
Elementi di disturbo	recinzioni	manufatti	linee elettriche	impianti tecnologici	altro

Note					

SCHEDE DELLE UNITÀ EDILIZIE

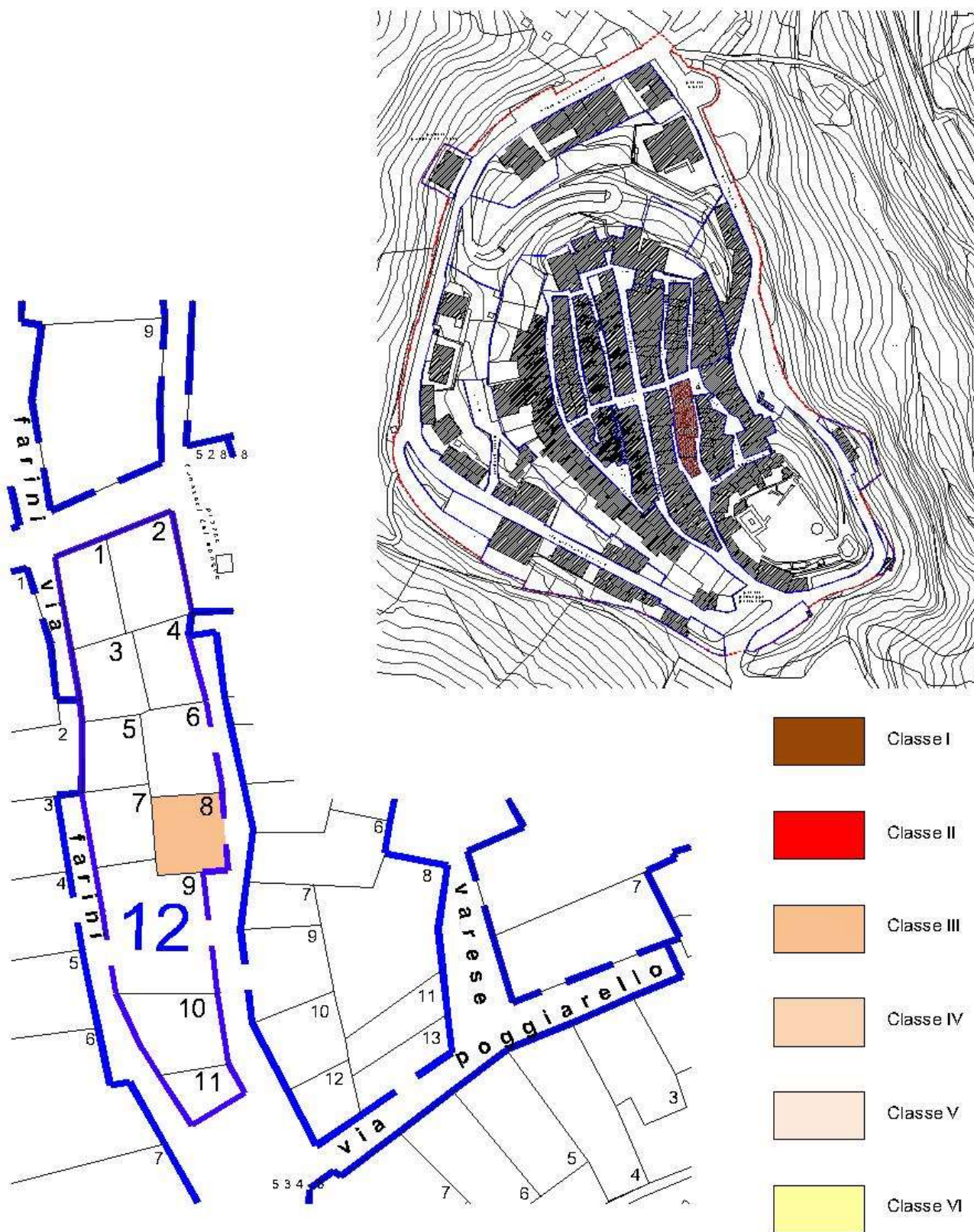
Prospetto 1			
Indirizzo	via/piazza	L. C. Farini	
	n. civico	36	
Degrado	delle strutture	delle finiture	
	delle funzioni	altro	
Elementi di pregio	finiture	infissi	
	decorazioni	altro	
Elementi di disturbo	infissi	impianti	
	rivestimenti	superfetazioni	
Destinazione d'uso del piano terra		residenziale	
Destinazione d'uso degli altri piani		residenziale	



Contenuti normativi						
Classe di appartenenza	Classe I	Classe II	Classe III	Classe IV	Classe V	Classe VI
Prescrizioni particolari	Le eventuali modifiche alle aperture esterne del prospetto sono finalizzate esclusivamente al recupero della trama originaria. Sono fatti salvi gli interventi derivati da necessità di adeguamento a normative igienico-sanitarie o di adeguamento ai parametri illuminotecnici; in tal caso tali adeguamenti devono essere previsti in coerenza con la trama e le simmetrie delle aperture esistenti nel prospetto.					

SCHEDE DELLE UNITÀ EDILIZIE

UBICAZIONE



SCHEDE DELLE UNITÀ EDILIZIE

Identificazione				
Riferimento catastale	Foglio	23	Particella	166
Ubicazione	Comparto	12	Unità edilizia	8

Caratteristiche storiche e strutturali				
Vincolo ex articolo 13 D.Lgs. n.42/04			si	no
Presente nel catasto leopoldino			si	no
Tessuto storico			originario	addizioni successive
Tipologia edilizia	a schiera	in linea	a torre	d'angolo
	annesso	tabernacolo	fontana	monumento
	specialistico	palazzo/villa	chiesa	altro
Destinazione d'uso originaria	residenziale	casa e bottega	scolastica	culturale
	amministrativa	commerciale	artigianale	religiosa
	direzionale	frantoio	sanitaria	altro

Caratteristiche fisiche e funzionali				
Destinazione d'uso prevalente	residenziale	scolastica	culturale	sanitaria
	religiosa	ricettiva	produttiva	rimessa
	amministrativa/direzionale	commerciale	inutilizzata	altro
Stato di conservazione	ottimo	buono	sufficiente	scarso
Numero dei prospetti	1	2	3	4

Caratteristiche degli spazi scoperti di pertinenza					
Elementi caratterizzanti	pavimentazioni	orti o giardini	attrezzature sportive	aia	altro
Elementi di pregio	recinzioni	manufatti	filari	alberi monumentali	altro
Elementi di disturbo	recinzioni	manufatti	linee elettriche	impianti tecnologici	altro


Note					

SCHEDE DELLE UNITÀ EDILIZIE

Prospetto 1			
Indirizzo	via/piazza	Bramasole	
	n. civico	26	
Degrado	delle strutture	delle finiture	
	delle funzioni	altro	
Elementi di pregio	finiture	infissi	
	decorazioni	altro	
Elementi di disturbo	infissi	impianti	
	rivestimenti	superfetazioni	
Destinazione d'uso del piano terra		residenziale	
Destinazione d'uso degli altri piani		residenziale	



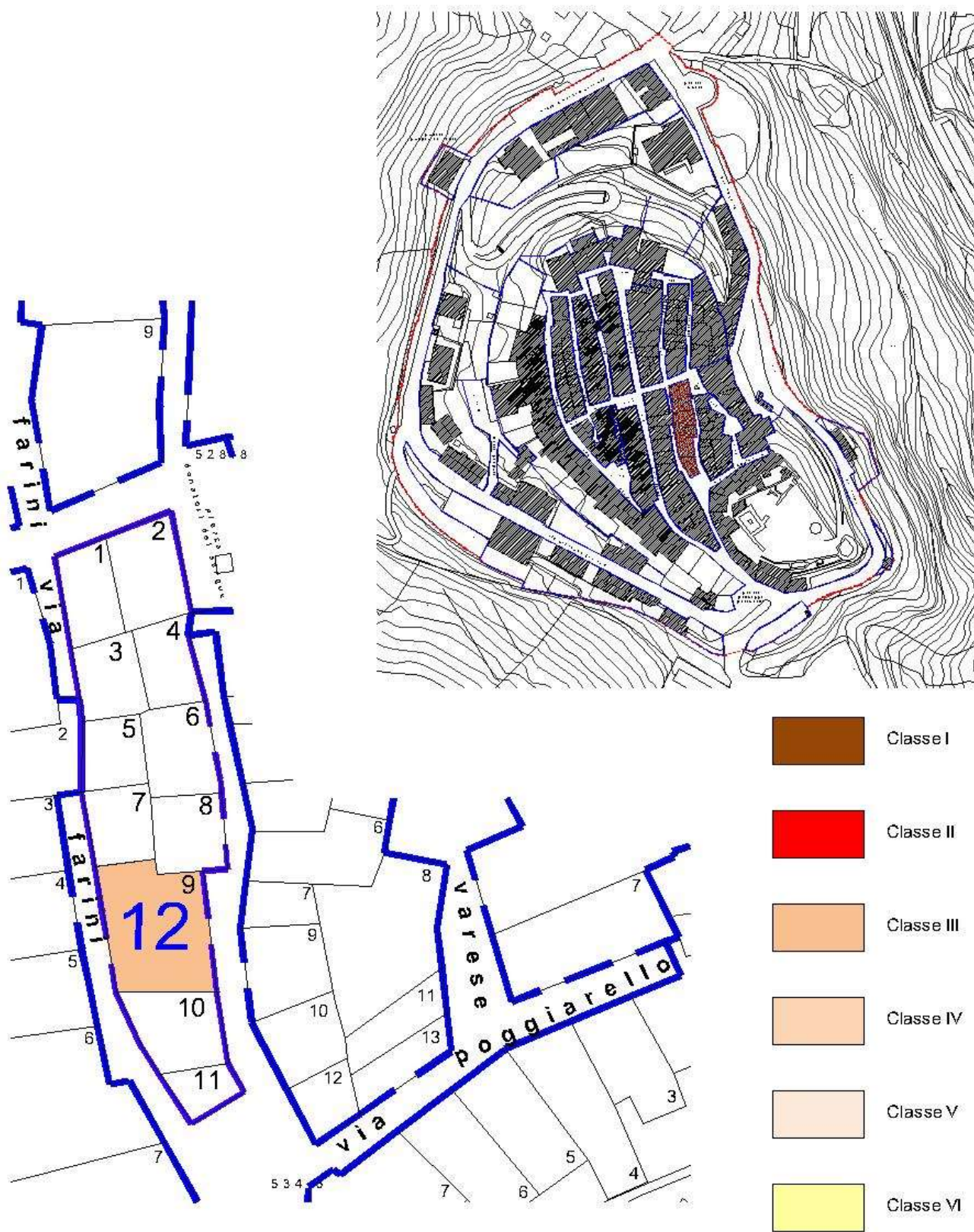
Prospetto 2			
Indirizzo	via/piazza	Bramasole	
	n. civico	18 - 22	
Degrado	delle strutture	delle finiture	
	delle funzioni	altro	
Elementi di pregio	finiture	infissi	
	decorazioni	altro	
Elementi di disturbo	infissi	impianti	
	rivestimenti	superfetazioni	
Destinazione d'uso del piano terra		rimessa	
Destinazione d'uso degli altri piani		residenziale	



Contenuti normativi						
Classe di appartenenza	Classe I	Classe II	Classe III	Classe IV	Classe V	Classe VI
Prescrizioni particolari	Sui prospetti, non sono ammesse nuove aperture, né modifiche a quelle esistenti. Sono fatti salvi gli interventi derivati da necessità di adeguamento a normative igienico-sanitarie o di adeguamento ai parametri illuminotecnici; in tal caso tali adeguamenti devono essere previsti in coerenza con la trama e le simmetrie delle aperture esistenti nel prospetto.					

SCHEDE DELLE UNITÀ EDILIZIE

UBICAZIONE



SCHEDE DELLE UNITÀ EDILIZIE

Identificazione				
Riferimento catastale	Foglio	23	Particella	167
Ubicazione	Comparto	12	Unità edilizia	9

Caratteristiche storiche e strutturali				
Vincolo ex articolo 13 D.Lgs. n.42/04			si	no
Presente nel catasto leopoldino			si	no
Tessuto storico			originario	addizioni successive
Tipologia edilizia	a schiera	in linea	a torre	d'angolo
	annesso	tabernacolo	fontana	monumento
	specialistico	palazzo/villa	chiesa	altro
Destinazione d'uso originaria	residenziale	casa e bottega	scolastica	culturale
	amministrativa	commerciale	artigianale	religiosa
	direzionale	frantoio	sanitaria	altro

Caratteristiche fisiche e funzionali				
Destinazione d'uso prevalente	residenziale	scolastica	culturale	sanitaria
	religiosa	ricettiva	produttiva	rimessa
	amministrativa/direzionale	commerciale	inutilizzata	altro
Stato di conservazione	ottimo	buono	sufficiente	scarso
Numero dei prospetti	1	2	3	4

Caratteristiche degli spazi scoperti di pertinenza					
Elementi caratterizzanti	pavimentazioni	orti o giardini	attrezzature sportive	aia	altro
Elementi di pregio	recinzioni	manufatti	filari	alberi monumentali	altro
Elementi di disturbo	recinzioni	manufatti	linee elettriche	impianti tecnologici	altro

Note					

SCHEDE DELLE UNITÀ EDILIZIE

Prospetto 1		
Indirizzo	via/piazza	L. C. Farini
	n. civico	128
Degrado	delle strutture	delle finiture
	delle funzioni	altro
Elementi di pregio	finiture	infissi
	decorazioni	altro
Elementi di disturbo	infissi	impianti
	rivestimenti	superfetazioni
Destinazione d'uso del piano terra		rimessa
Destinazione d'uso degli altri piani		residenziale



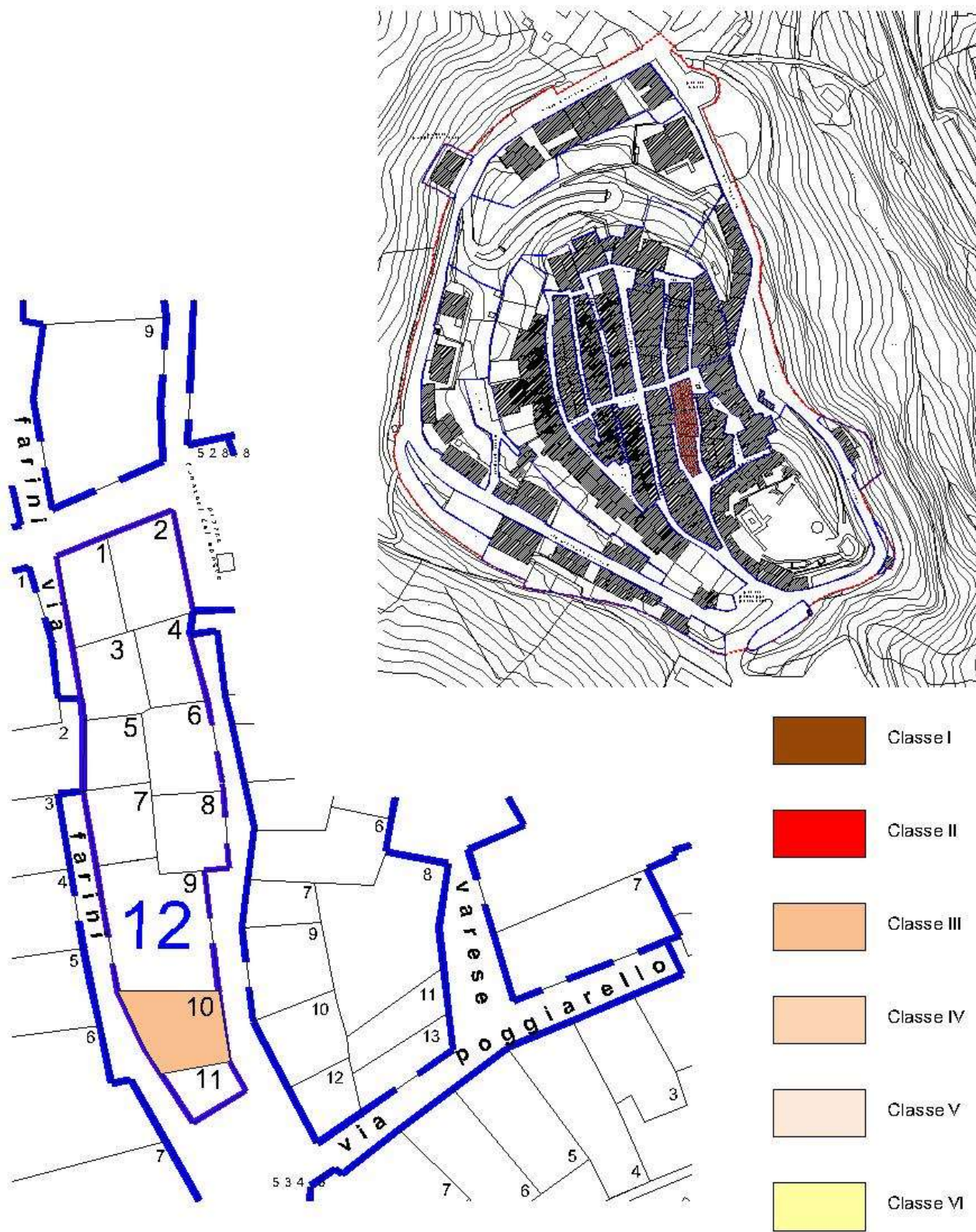
Prospetto 2		
Indirizzo	via/piazza	Bramasole
	n. civico	34
Degrado	delle strutture	delle finiture
	delle funzioni	altro
Elementi di pregio	finiture	infissi
	decorazioni	altro
Elementi di disturbo	infissi	impianti
	rivestimenti	superfetazioni
Destinazione d'uso del piano terra		rimessa
Destinazione d'uso degli altri piani		residenziale



Contenuti normativi						
Classe di appartenenza	Classe I	Classe II	Classe III	Classe IV	Classe V	Classe VI
Prescrizioni particolari	Sul prospetto 1, non sono ammesse nuove aperture esterne, né modifiche a quelle esistenti. Sono fatti salvi gli interventi derivati da necessità di adeguamento a normative igienico-sanitarie o di adeguamento ai parametri illuminotecnici; in tal caso tali adeguamenti devono essere previsti in coerenza con la trama e le simmetrie delle aperture esistenti nel prospetto.					

SCHEDE DELLE UNITÀ EDILIZIE

UBICAZIONE



SCHEDE DELLE UNITÀ EDILIZIE

Identificazione				
Riferimento catastale	Foglio	23	Particella	168
Ubicazione	Comparto	12	Unità edilizia	10

Caratteristiche storiche e strutturali				
Vincolo ex articolo 13 D.Lgs. n.42/04			si	no
Presente nel catasto leopoldino			si	no
Tessuto storico			originario	addizioni successive
Tipologia edilizia	a schiera	in linea	a torre	d'angolo
	annesso	tabernacolo	fontana	monumento
	specialistico	palazzo/villa	chiesa	altro
Destinazione d'uso originaria	residenziale	casa e bottega	scolastica	culturale
	amministrativa	commerciale	artigianale	religiosa
	direzionale	frantoio	sanitaria	altro

Caratteristiche fisiche e funzionali				
Destinazione d'uso prevalente	residenziale	scolastica	culturale	sanitaria
	religiosa	ricettiva	produttiva	rimessa
	amministrativa/direzionale	commerciale	inutilizzata	altro
Stato di conservazione	ottimo	buono	sufficiente	scarso
Numero dei prospetti	1	2	3	4

Caratteristiche degli spazi scoperti di pertinenza					
Elementi caratterizzanti	pavimentazioni	orti o giardini	attrezzature sportive	aia	altro
Elementi di pregio	recinzioni	manufatti	filari	alberi monumentali	altro
Elementi di disturbo	recinzioni	manufatti	linee elettriche	impianti tecnologici	altro

Note					

SCHEDE DELLE UNITÀ EDILIZIE

Prospetto 1			
Indirizzo	via/piazza	L. C. Farini	
	n. civico	10	
Degrado	delle strutture	delle finiture	
	delle funzioni	altro	
Elementi di pregio	finiture	infissi	
	decorazioni	altro	
Elementi di disturbo	infissi	impianti	
	rivestimenti	superfetazioni	
Destinazione d'uso del piano terra		rimessa	
Destinazione d'uso degli altri piani		residenziale	



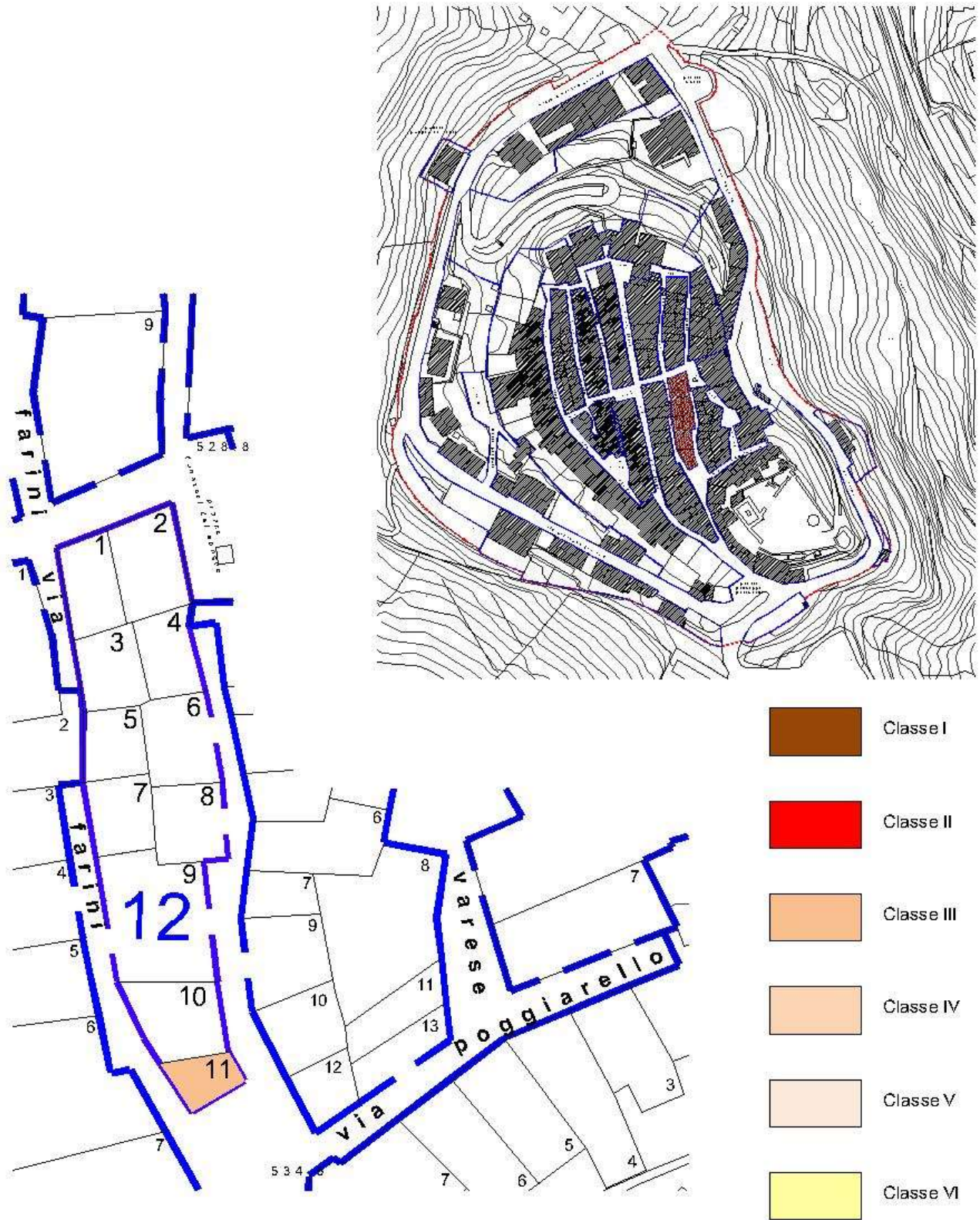
Prospetto 2			
Indirizzo	via/piazza	Bramasole	
	n. civico		
Degrado	delle strutture	delle finiture	
	delle funzioni	altro	
Elementi di pregio	finiture	infissi	
	decorazioni	altro	
Elementi di disturbo	infissi	impianti	
	rivestimenti	superfetazioni	
Destinazione d'uso del piano terra		rimessa	
Destinazione d'uso degli altri piani		residenziale	



Contenuti normativi						
Classe di appartenenza	Classe I	Classe II	Classe III	Classe IV	Classe V	Classe VI
Prescrizioni particolari	Le eventuali modifiche alle aperture esterne dei prospetti sono finalizzate esclusivamente al recupero della trama originaria. Sono fatti salvi gli interventi derivati da necessità di adeguamento a normative igienico-sanitarie o di adeguamento ai parametri illuminotecnici; in tal caso tali adeguamenti devono essere previsti in coerenza con la trama e le simmetrie delle aperture esistenti nel prospetto.					

SCHEDE DELLE UNITÀ EDILIZIE

UBICAZIONE



SCHEDE DELLE UNITÀ EDILIZIE

Identificazione				
Riferimento catastale	Foglio	23	Particella	170
Ubicazione	Comparto	12	Unità edilizia	11


Caratteristiche storiche e strutturali				
Vincolo ex articolo 13 D.Lgs. n.42/04			si	no
Presente nel catasto leopoldino			si	no
Tessuto storico			originario	addizioni successive
Tipologia edilizia	a schiera	in linea	a torre	d'angolo
	annesso	tabernacolo	fontana	monumento
	specialistico	palazzo/villa	chiesa	altro
Destinazione d'uso originaria	residenziale	casa e bottega	scolastica	culturale
	amministrativa	commerciale	artigianale	religiosa
	direzionale	frantoio	sanitaria	altro

Caratteristiche fisiche e funzionali				
Destinazione d'uso prevalente	residenziale	scolastica	culturale	sanitaria
	religiosa	ricettiva	produttiva	rimessa
	amministrativa/direzionale	commerciale	inutilizzata	altro
Stato di conservazione	ottimo	buono	sufficiente	scarso
Numero dei prospetti	1	2	3	4

Caratteristiche degli spazi scoperti di pertinenza					
Elementi caratterizzanti	pavimentazioni	orti o giardini	attrezzature sportive	aia	altro
Elementi di pregio	recinzioni	manufatti	filari	alberi monumentali	altro
Elementi di disturbo	recinzioni	manufatti	linee elettriche	impianti tecnologici	altro

Note					

SCHEDE DELLE UNITÀ EDILIZIE

Prospetto 1			
Indirizzo	via/piazza	Bramasole	
	n. civico		
Degrado	delle strutture	delle finiture	
	delle funzioni	altro	
Elementi di pregio	finiture	infissi	
	decorazioni	altro	
Elementi di disturbo	infissi	impianti	
	rivestimenti	superfetazioni	
Destinazione d'uso del piano terra		rimessa	
Destinazione d'uso degli altri piani		residenziale	

Prospetto 2			
Indirizzo	via/piazza	Bramasole	
	n. civico		
Degrado	delle strutture	delle finiture	
	delle funzioni	altro	
Elementi di pregio	finiture	infissi	
	decorazioni	altro	
Elementi di disturbo	infissi	impianti	
	rivestimenti	superfetazioni	
Destinazione d'uso del piano terra		rimessa	
Destinazione d'uso degli altri piani		residenziale	

SCHEDE DELLE UNITÀ EDILIZIE

Prospetto 3		
Indirizzo	via/piazza	L. C. Farini
	n. civico	
Degrado	delle strutture	delle finiture
	delle funzioni	altro
Elementi di pregio	finiture	infissi
	decorazioni	altro
Elementi di disturbo	infissi	impianti
	rivestimenti	superfetazioni
Destinazione d'uso del piano terra		rimessa
Destinazione d'uso degli altri piani		residenziale



Contenuti normativi						
Classe di appartenenza	Classe I	Classe II	Classe III	Classe IV	Classe V	Classe VI
Prescrizioni particolari	Le eventuali modifiche alle aperture esterne del prospetto 1 sono finalizzate esclusivamente al recupero della trama originaria. Sui prospetti 2 e 3, non sono ammesse nuove aperture esterne, né modifiche a quelle esistenti. Sono fatti salvi gli interventi derivati da necessità di adeguamento a normative igienico-sanitarie o di adeguamento ai parametri illuminotecnici; in tal caso tali adeguamenti devono essere previsti in coerenza con la trama e le simmetrie delle aperture esistenti nel prospetto.					

SCHEDE DELLE UNITÀ EDILIZIE

UBICAZIONE



SCHEDE DELLE UNITÀ EDILIZIE

Identificazione				
Riferimento catastale	Foglio	23	Particella	172 - 187.2
Ubicazione	Comparto	13	Unità edilizia	1

Caratteristiche storiche e strutturali				
Vincolo ex articolo 13 D.Lgs. n.42/04			si	no
Presente nel catasto leopoldino			si	no
Tessuto storico			originario	addizioni successive
Tipologia edilizia	a schiera	in linea	a torre	d'angolo
	annesso	tabernacolo	fontana	monumento
	specialistico	palazzo/villa	chiesa	altro
Destinazione d'uso originaria	residenziale	casa e bottega	scolastica	culturale
	amministrativa	commerciale	artigianale	religiosa
	direzionale	frantoio	sanitaria	altro

Caratteristiche fisiche e funzionali				
Destinazione d'uso prevalente	residenziale	scolastica	culturale	sanitaria
	religiosa	ricettiva	produttiva	rimessa
	amministrativa/direzionale	commerciale	inutilizzata	altro
Stato di conservazione	ottimo	buono	sufficiente	scarso
Numero dei prospetti	1	2	3	4

Caratteristiche degli spazi scoperti di pertinenza					
Elementi caratterizzanti	pavimentazioni	orti o giardini	attrezzature sportive	aia	altro
Elementi di pregio	recinzioni	manufatti	filari	alberi monumentali	altro
Elementi di disturbo	recinzioni	manufatti	linee elettriche	impianti tecnologici	altro

Note					

SCHEDE DELLE UNITÀ EDILIZIE

Prospetto 1			
Indirizzo	via/piazza	donatori del sangue	
	n. civico		
Degrado	delle strutture	delle finiture	
	delle funzioni	altro	
Elementi di pregio	finiture	infissi	
	decorazioni	altro	
Elementi di disturbo	infissi	impianti	
	rivestimenti	superfetazioni	
Destinazione d'uso del piano terra		rimessa	
Destinazione d'uso degli altri piani		residenziale	

Prospetto 2			
Indirizzo	via/piazza	Varese	
	n. civico	17	
Degrado	delle strutture	delle finiture	
	delle funzioni	altro	
Elementi di pregio	finiture	infissi	
	decorazioni	altro	
Elementi di disturbo	infissi	impianti	
	rivestimenti	superfetazioni	
Destinazione d'uso del piano terra		rimessa	
Destinazione d'uso degli altri piani		residenziale	

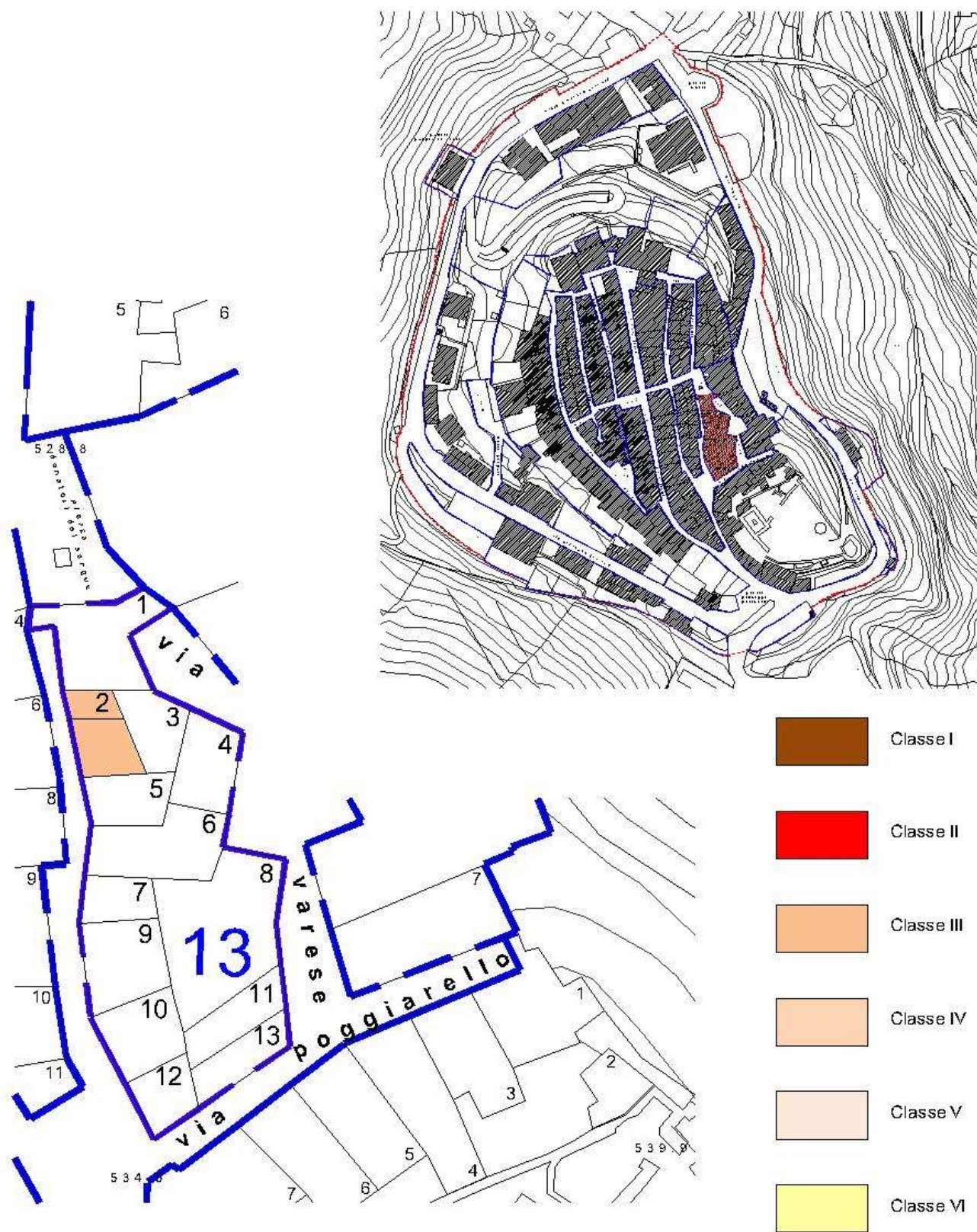
SCHEDE DELLE UNITÀ EDILIZIE

Prospetto 3			
Indirizzo	via/piazza	Bramasole	
	n. civico		
Degrado	delle strutture	delle finiture	
	delle funzioni	altro	
Elementi di pregio	finiture	infissi	
	decorazioni	altro	
Elementi di disturbo	infissi	impianti	
	rivestimenti	superfetazioni	
Destinazione d'uso del piano terra		residenziale	
Destinazione d'uso degli altri piani		residenziale	

Contenuti normativi						
Classe di appartenenza	Classe I	Classe II	Classe III	Classe IV	Classe V	Classe VI
Prescrizioni particolari	nessuna					

SCHEDE DELLE UNITÀ EDILIZIE

UBICAZIONE



SCHEDE DELLE UNITÀ EDILIZIE

Identificazione				
Riferimento catastale	Foglio	23	Particella	173 - 174
Ubicazione	Comparto	13	Unità edilizia	2


Caratteristiche storiche e strutturali				
Vincolo ex articolo 13 D.Lgs. n.42/04			si	no
Presente nel catasto leopoldino			si	no
Tessuto storico			originario	addizioni successive
Tipologia edilizia	a schiera	in linea	a torre	d'angolo
	annesso	tabernacolo	fontana	monumento
	specialistico	palazzo/villa	chiesa	altro
Destinazione d'uso originaria	residenziale	casa e bottega	scolastica	culturale
	amministrativa	commerciale	artigianale	religiosa
	direzionale	frantoio	sanitaria	altro

Caratteristiche fisiche e funzionali				
Destinazione d'uso prevalente	residenziale	scolastica	culturale	sanitaria
	religiosa	ricettiva	produttiva	rimessa
	amministrativa/direzionale	commerciale	inutilizzata	altro
Stato di conservazione	ottimo	buono	sufficiente	scarso
Numero dei prospetti	1	2	3	4

Caratteristiche degli spazi scoperti di pertinenza					
Elementi caratterizzanti	pavimentazioni	orti o giardini	attrezzature sportive	aia	altro
Elementi di pregio	recinzioni	manufatti	filari	alberi monumentali	altro
Elementi di disturbo	recinzioni	manufatti	linee elettriche	impianti tecnologici	altro

Note					

SCHEDE DELLE UNITÀ EDILIZIE

Prospetto 1			
Indirizzo	via/piazza	Bramasole	
	n. civico	11	
Degrado	delle strutture	delle finiture	
	delle funzioni	altro	
Elementi di pregio	finiture	infissi	
	decorazioni	altro	
Elementi di disturbo	infissi	impianti	
	rivestimenti	superfetazioni	
Destinazione d'uso del piano terra		rimessa	
Destinazione d'uso degli altri piani		residenziale	

Contenuti normativi						
Classe di appartenenza	Classe I	Classe II	Classe III	Classe IV	Classe V	Classe VI
Prescrizioni particolari	Le eventuali modifiche alle aperture esterne del prospetto sono finalizzate esclusivamente al recupero della trama originaria. Sono fatti salvi gli interventi derivati da necessità di adeguamento a normative igienico-sanitarie o di adeguamento ai parametri illuminotecnici; in tal caso tali adeguamenti devono essere previsti in coerenza con la trama e le simmetrie delle aperture esistenti nel prospetto.					

SCHEDE DELLE UNITÀ EDILIZIE

UBICAZIONE



SCHEDE DELLE UNITÀ EDILIZIE

Identificazione				
Riferimento catastale	Foglio	23	Particella	175
Ubicazione	Comparto	13	Unità edilizia	3

Caratteristiche storiche e strutturali				
Vincolo ex articolo 13 D.Lgs. n.42/04			si	no
Presente nel catasto leopoldino			si	no
Tessuto storico			originario	addizioni successive
Tipologia edilizia	a schiera	in linea	a torre	d'angolo
	annesso	tabernacolo	fontana	monumento
	specialistico	palazzo/villa	chiesa	altro
Destinazione d'uso originaria	residenziale	casa e bottega	scolastica	culturale
	amministrativa	commerciale	artigianale	religiosa
	direzionale	frantoio	sanitaria	altro

Caratteristiche fisiche e funzionali				
Destinazione d'uso prevalente	residenziale	scolastica	culturale	sanitaria
	religiosa	ricettiva	produttiva	rimessa
	amministrativa/direzionale	commerciale	inutilizzata	altro
Stato di conservazione	ottimo	buono	sufficiente	scarso
Numero dei prospetti	1	2	3	4

Caratteristiche degli spazi scoperti di pertinenza					
Elementi caratterizzanti	pavimentazioni	orti o giardini	attrezzature sportive	aia	altro
Elementi di pregio	recinzioni	manufatti	filari	alberi monumentali	altro
Elementi di disturbo	recinzioni	manufatti	linee elettriche	impianti tecnologici	altro

Note					

SCHEDE DELLE UNITÀ EDILIZIE

Prospetto 1			
Indirizzo	via/piazza	Varese	
	n. civico	17	
Degrado	delle strutture	delle finiture	
	delle funzioni	altro	
Elementi di pregio	finiture	infissi	
	decorazioni	altro	
Elementi di disturbo	infissi	impianti	
	rivestimenti	superfetazioni	
Destinazione d'uso del piano terra		rimessa	
Destinazione d'uso degli altri piani		residenziale	



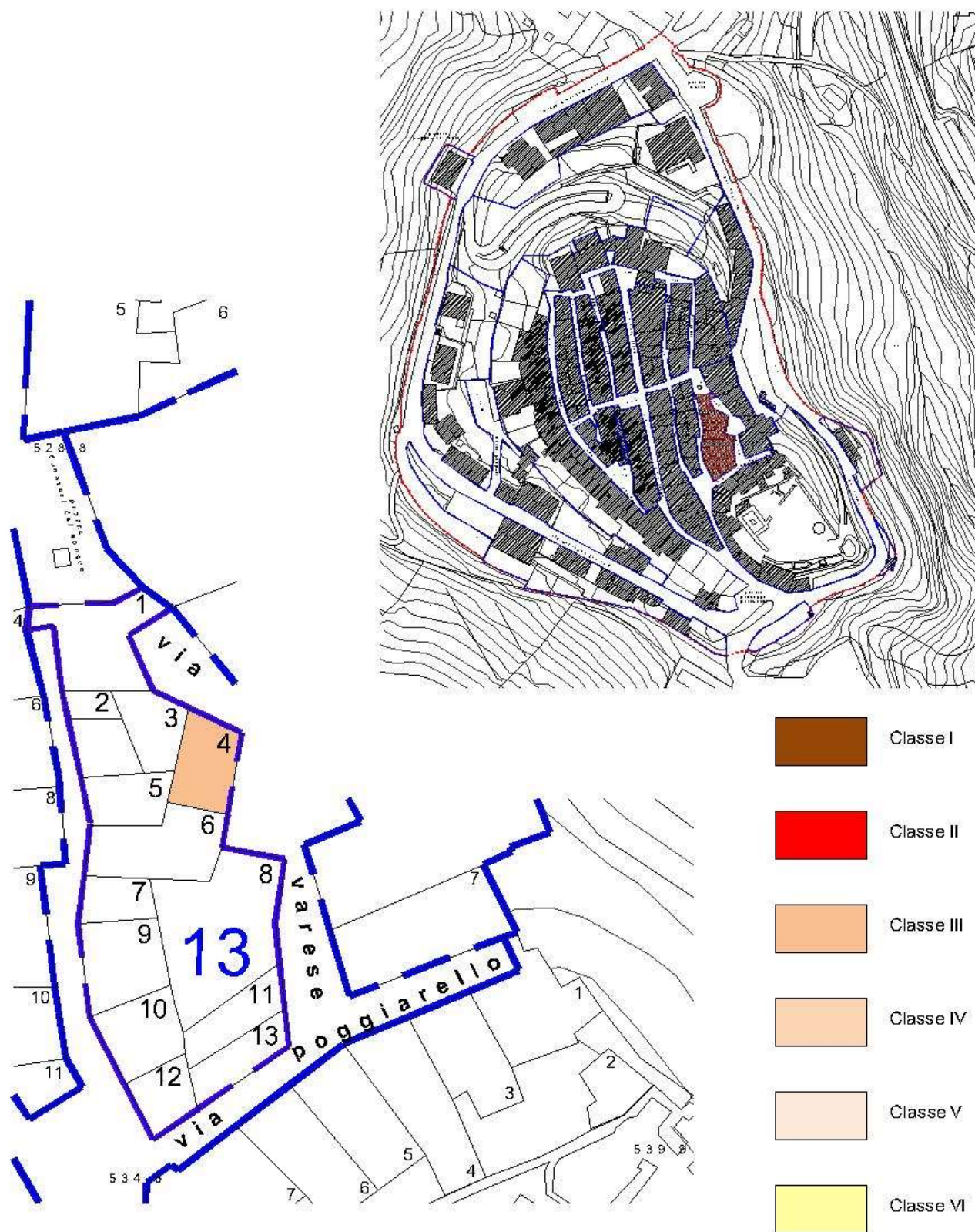
Prospetto 2			
Indirizzo	via/piazza	Varese	
	n. civico		
Degrado	delle strutture	delle finiture	
	delle funzioni	altro	
Elementi di pregio	finiture	infissi	
	decorazioni	altro	
Elementi di disturbo	infissi	impianti	
	rivestimenti	superfetazioni	
Destinazione d'uso del piano terra		residenziale	
Destinazione d'uso degli altri piani			



Contenuti normativi						
Classe di appartenenza	Classe I	Classe II	Classe III	Classe IV	Classe V	Classe VI
Prescrizioni particolari	nessuna					

SCHEDE DELLE UNITÀ EDILIZIE

UBICAZIONE



SCHEDE DELLE UNITÀ EDILIZIE

Identificazione				
Riferimento catastale	Foglio	23	Particella	176
Ubicazione	Comparto	13	Unità edilizia	4

Caratteristiche storiche e strutturali				
Vincolo ex articolo 13 D.Lgs. n.42/04			si	no
Presente nel catasto leopoldino			si	no
Tessuto storico			originario	addizioni successive
Tipologia edilizia	a schiera	in linea	a torre	d'angolo
	annesso	tabernacolo	fontana	monumento
	specialistico	palazzo/villa	chiesa	altro
Destinazione d'uso originaria	residenziale	casa e bottega	scolastica	culturale
	amministrativa	commerciale	artigianale	religiosa
	direzionale	frantoio	sanitaria	altro (rimessa)

Caratteristiche fisiche e funzionali				
Destinazione d'uso prevalente	residenziale	scolastica	culturale	sanitaria
	religiosa	ricettiva	produttiva	rimessa
	amministrativa/direzionale	commerciale	inutilizzata	altro
Stato di conservazione	ottimo	buono	sufficiente	scarso
Numero dei prospetti	1	2	3	4

Caratteristiche degli spazi scoperti di pertinenza					
Elementi caratterizzanti	pavimentazioni	orti o giardini	attrezzature sportive	aia	altro
Elementi di pregio	recinzioni	manufatti	filari	alberi monumentali	altro
Elementi di disturbo	recinzioni	manufatti	linee elettriche	impianti tecnologici	altro

Note	

SCHEDE DELLE UNITÀ EDILIZIE

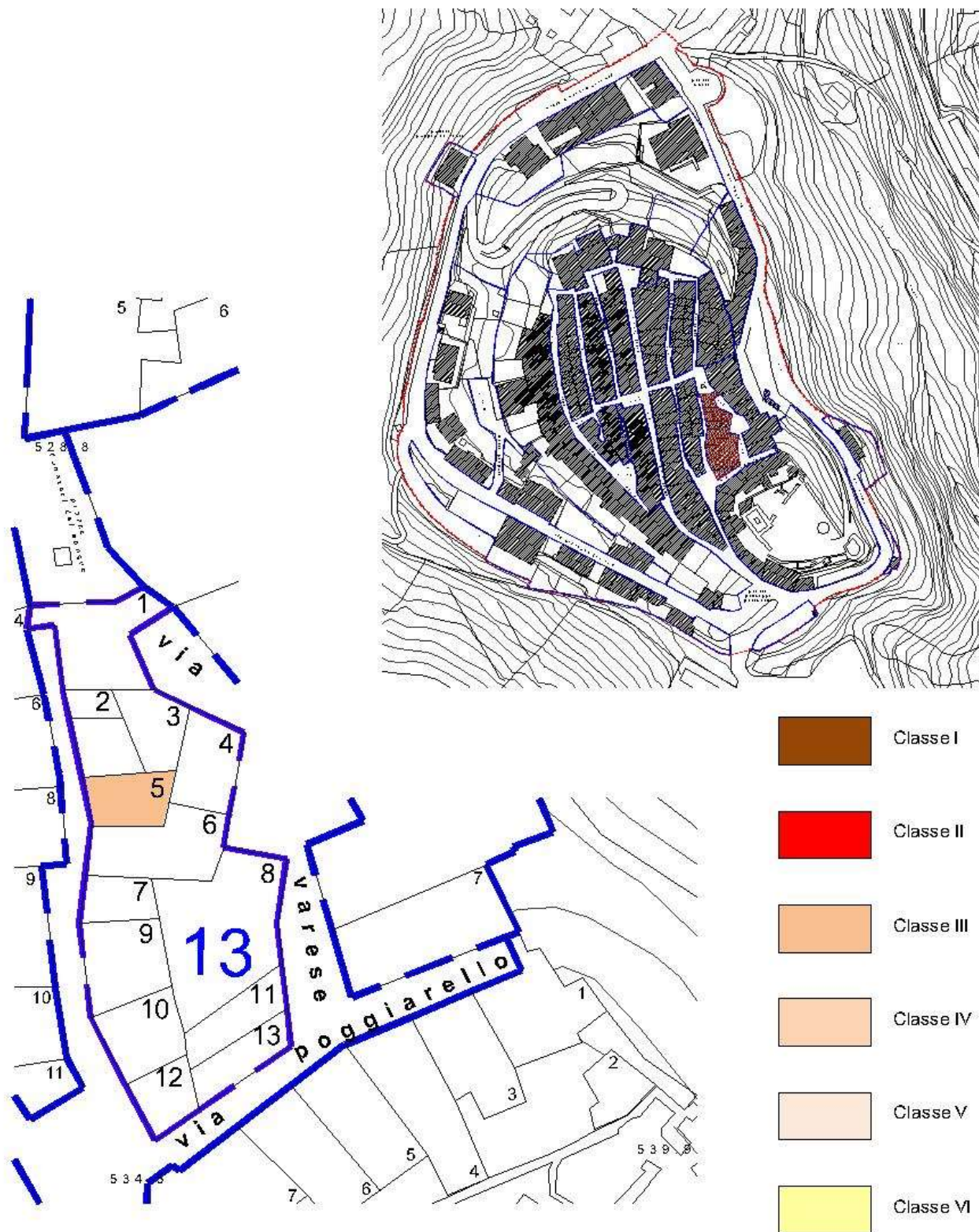
Prospetto 1			
Indirizzo	via/piazza	Varese	
	n. civico	14	
Degrado	delle strutture	delle finiture	
	delle funzioni	altro	
Elementi di pregio	finiture	infissi	
	decorazioni	altro	
Elementi di disturbo	infissi	impianti	
	rivestimenti	superfetazioni	
Destinazione d'uso del piano terra		rimessa	
Destinazione d'uso degli altri piani			

Prospetto 2			
Indirizzo	via/piazza	Varese	
	n. civico		
Degrado	delle strutture	delle finiture	
	delle funzioni	altro	
Elementi di pregio	finiture	infissi	
	decorazioni	altro	
Elementi di disturbo	infissi	impianti	
	rivestimenti	superfetazioni	
Destinazione d'uso del piano terra		rimessa	
Destinazione d'uso degli altri piani			

Contenuti normativi						
Classe di appartenenza	Classe I	Classe II	Classe III	Classe IV	Classe V	Classe VI
Prescrizioni particolari	nessuna					

SCHEDE DELLE UNITÀ EDILIZIE

UBICAZIONE



SCHEDE DELLE UNITÀ EDILIZIE

Identificazione				
Riferimento catastale	Foglio	23	Particella	177
Ubicazione	Comparto	13	Unità edilizia	5

Caratteristiche storiche e strutturali				
Vincolo ex articolo 13 D.Lgs. n.42/04			si	no
Presente nel catasto leopoldino			si	no
Tessuto storico			originario	addizioni successive
Tipologia edilizia	a schiera	in linea	a torre	d'angolo
	annesso	tabernacolo	fontana	monumento
	specialistico	palazzo/villa	chiesa	altro
Destinazione d'uso originaria	residenziale	casa e bottega	scolastica	culturale
	amministrativa	commerciale	artigianale	religiosa
	direzionale	frantoio	sanitaria	altro


Caratteristiche fisiche e funzionali				
Destinazione d'uso prevalente	residenziale	scolastica	culturale	sanitaria
	religiosa	ricettiva	produttiva	rimessa
	amministrativa/direzionale	commerciale	inutilizzata	altro
Stato di conservazione	ottimo	buono	sufficiente	scarso
Numero dei prospetti	1	2	3	4

Caratteristiche degli spazi scoperti di pertinenza					
Elementi caratterizzanti	pavimentazioni	orti o giardini	attrezzature sportive	aia	altro
Elementi di pregio	recinzioni	manufatti	filari	alberi monumentali	altro
Elementi di disturbo	recinzioni	manufatti	linee elettriche	impianti tecnologici	altro

Note					

SCHEDE DELLE UNITÀ EDILIZIE

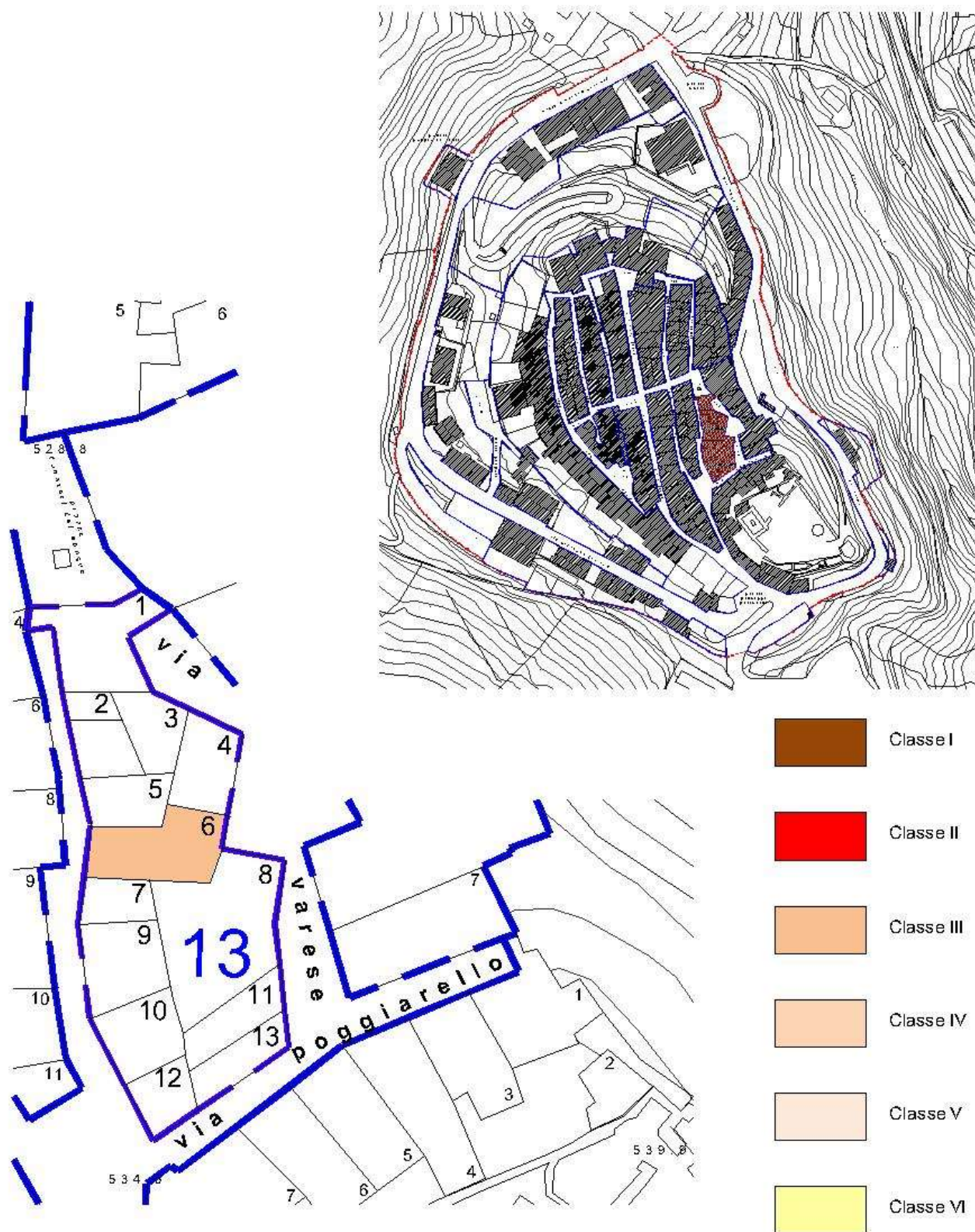
Prospetto 1			
Indirizzo	via/piazza	Bramasole	
	n. civico	17 - 19	
Degrado	delle strutture	delle finiture	
	delle funzioni	altro	
Elementi di pregio	finiture	infissi	
	decorazioni	altro	
Elementi di disturbo	infissi	impianti	
	rivestimenti	superfetazioni	
Destinazione d'uso del piano terra		residenziale	
Destinazione d'uso degli altri piani		residenziale	

Prospetto 2			
Indirizzo	via/piazza	Varese	
	n. civico		
Degrado	delle strutture	delle finiture	
	delle funzioni	altro	
Elementi di pregio	finiture	infissi	
	decorazioni	altro	
Elementi di disturbo	infissi	impianti	
	rivestimenti	superfetazioni	
Destinazione d'uso del piano terra			
Destinazione d'uso degli altri piani		residenziale	

Contenuti normativi						
Classe di appartenenza	Classe I	Classe II	Classe III	Classe IV	Classe V	Classe VI
Prescrizioni particolari	Le eventuali modifiche alle aperture esterne del prospetto 1 sono finalizzate esclusivamente al recupero della trama originaria. Sono fatti salvi gli interventi derivati da necessità di adeguamento a normative igienico-sanitarie o di adeguamento ai parametri illuminotecnici; in tal caso tali adeguamenti devono essere previsti in coerenza con la trama e le simmetrie delle aperture esistenti nel prospetto.					

SCHEDE DELLE UNITÀ EDILIZIE

UBICAZIONE



SCHEDE DELLE UNITÀ EDILIZIE

Identificazione				
Riferimento catastale	Foglio	23	Particella	178
Ubicazione	Comparto	13	Unità edilizia	6


Caratteristiche storiche e strutturali				
Vincolo ex articolo 13 D.Lgs. n.42/04			si	no
Presente nel catasto leopoldino			si	no
Tessuto storico			originario	addizioni successive
Tipologia edilizia	a schiera	in linea	a torre	d'angolo
	annesso	tabernacolo	fontana	monumento
	specialistico	palazzo/villa	chiesa	altro
Destinazione d'uso originaria	residenziale	casa e bottega	scolastica	culturale
	amministrativa	commerciale	artigianale	religiosa
	direzionale	frantoio	sanitaria	altro


Caratteristiche fisiche e funzionali				
Destinazione d'uso prevalente	residenziale	scolastica	culturale	sanitaria
	religiosa	ricettiva	produttiva	rimessa
	amministrativa/direzionale	commerciale	inutilizzata	altro
Stato di conservazione	ottimo	buono	sufficiente	scarso
Numero dei prospetti	1	2	3	4

Caratteristiche degli spazi scoperti di pertinenza					
Elementi caratterizzanti	pavimentazioni	orti o giardini	attrezzature sportive	aia	altro
Elementi di pregio	recinzioni	manufatti	filari	alberi monumentali	altro
Elementi di disturbo	recinzioni	manufatti	linee elettriche	impianti tecnologici	altro

Note					


SCHEDE DELLE UNITÀ EDILIZIE

Prospetto 1			
Indirizzo	via/piazza	Bramasole	
	n. civico	24	
Degrado	delle strutture	delle finiture	
	delle funzioni	altro	
Elementi di pregio	finiture	infissi	
	decorazioni	altro	
Elementi di disturbo	infissi	impianti	
	rivestimenti	superfetazioni	
Destinazione d'uso del piano terra		rimessa	
Destinazione d'uso degli altri piani		residenziale	

Prospetto 2			
Indirizzo	via/piazza	Varese	
	n. civico	32	
Degrado	delle strutture	delle finiture	
	delle funzioni	altro	
Elementi di pregio	finiture	infissi	
	decorazioni	altro	
Elementi di disturbo	infissi	impianti	
	rivestimenti	superfetazioni	
Destinazione d'uso del piano terra		rimessa	
Destinazione d'uso degli altri piani		residenziale	

SCHEDE DELLE UNITÀ EDILIZIE

Prospetto 3		
Indirizzo	via/piazza	Varese
	n. civico	
Degrado	delle strutture	delle finiture
	delle funzioni	altro
Elementi di pregio	finiture	infissi
	decorazioni	altro
Elementi di disturbo	infissi	impianti
	rivestimenti	superfetazioni
Destinazione d'uso del piano terra		
Destinazione d'uso degli altri piani		residenziale



Contenuti normativi						
Classe di appartenenza	Classe I	Classe II	Classe III	Classe IV	Classe V	Classe VI
Prescrizioni particolari	Le eventuali modifiche alle aperture esterne dei prospetti 1 e 2 sono finalizzate esclusivamente al recupero della trama originaria. Sono fatti salvi gli interventi derivati da necessità di adeguamento a normative igienico-sanitarie o di adeguamento ai parametri illuminotecnici; in tal caso tali adeguamenti devono essere previsti in coerenza con la trama e le simmetrie delle aperture esistenti nel prospetto.					

SCHEDE DELLE UNITÀ EDILIZIE

UBICAZIONE



SCHEDE DELLE UNITÀ EDILIZIE

Identificazione				
Riferimento catastale	Foglio	23	Particella	179
Ubicazione	Comparto	13	Unità edilizia	7

Caratteristiche storiche e strutturali				
Vincolo ex articolo 13 D.Lgs. n.42/04			si	no
Presente nel catasto leopoldino			si	no
Tessuto storico			originario	addizioni successive
Tipologia edilizia	a schiera	in linea	a torre	d'angolo
	annesso	tabernacolo	fontana	monumento
	specialistico	palazzo/villa	chiesa	altro
Destinazione d'uso originaria	residenziale	casa e bottega	scolastica	culturale
	amministrativa	commerciale	artigianale	religiosa
	direzionale	frantoio	sanitaria	altro

Caratteristiche fisiche e funzionali				
Destinazione d'uso prevalente	residenziale	scolastica	culturale	sanitaria
	religiosa	ricettiva	produttiva	rimessa
	amministrativa/direzionale	commerciale	inutilizzata	altro
Stato di conservazione	ottimo	buono	sufficiente	scarso
Numero dei prospetti	1	2	3	4

Caratteristiche degli spazi scoperti di pertinenza					
Elementi caratterizzanti	pavimentazioni	orti o giardini	attrezzature sportive	aia	altro
Elementi di pregio	recinzioni	manufatti	filari	alberi monumentali	altro
Elementi di disturbo	recinzioni	manufatti	linee elettriche	impianti tecnologici	altro

Note					

SCHEDA DELLE UNITÀ EDILIZIE

Prospetto 1			
Indirizzo	via/piazza	Bramasole	
	n. civico	29	
Degrado	delle strutture	delle finiture	
	delle funzioni	altro	
Elementi di pregio	finiture	infissi	
	decorazioni	altro	
Elementi di disturbo	infissi	impianti	
	rivestimenti	superfetazioni	
Destinazione d'uso del piano terra		residenziale	
Destinazione d'uso degli altri piani		residenziale	

Contenuti normativi						
Classe di appartenenza	Classe I	Classe II	Classe III	Classe IV	Classe V	Classe VI
Prescrizioni particolari	nessuna					

SCHEDE DELLE UNITÀ EDILIZIE

UBICAZIONE



SCHEDE DELLE UNITÀ EDILIZIE

Identificazione				
Riferimento catastale	Foglio	23	Particella	182
Ubicazione	Comparto	13	Unità edilizia	8

Caratteristiche storiche e strutturali				
Vincolo ex articolo 13 D.Lgs. n.42/04			si	no
Presente nel catasto leopoldino			si	no
Tessuto storico			originario	addizioni successive
Tipologia edilizia	a schiera	in linea	a torre	d'angolo
	annesso	tabernacolo	fontana	monumento
	specialistico	palazzo/villa	chiesa	altro
Destinazione d'uso originaria	residenziale	casa e bottega	scolastica	culturale
	amministrativa	commerciale	artigianale	religiosa
	direzionale	frantoio	sanitaria	altro

Caratteristiche fisiche e funzionali				
Destinazione d'uso prevalente	residenziale	scolastica	culturale	sanitaria
	religiosa	ricettiva	produttiva	rimessa
	amministrativa/direzionale	commerciale	inutilizzata	altro
Stato di conservazione	ottimo	buono	sufficiente	scarso
Numero dei prospetti	1	2	3	4

Caratteristiche degli spazi scoperti di pertinenza					
Elementi caratterizzanti	pavimentazioni	orti o giardini	attrezzature sportive	aia	altro
Elementi di pregio	recinzioni	manufatti	filari	alberi monumentali	altro
Elementi di disturbo	recinzioni	manufatti	linee elettriche	impianti tecnologici	altro


Note					

SCHEDE DELLE UNITÀ EDILIZIE

Prospetto 1			
Indirizzo	via/piazza	Varese	
	n. civico	40	
Degrado	delle strutture	delle finiture	
	delle funzioni	altro	
Elementi di pregio	finiture	infissi	
	decorazioni	altro	
Elementi di disturbo	infissi	impianti	
	rivestimenti	superfetazioni	
Destinazione d'uso del piano terra		rimessa	
Destinazione d'uso degli altri piani		residenziale	



Prospetto 2			
Indirizzo	via/piazza	Varese	
	n. civico		
Degrado	delle strutture	delle finiture	
	delle funzioni	altro	
Elementi di pregio	finiture	infissi	
	decorazioni	altro	
Elementi di disturbo	infissi	impianti	
	rivestimenti	superfetazioni	
Destinazione d'uso del piano terra		rimessa	
Destinazione d'uso degli altri piani		residenziale	



Contenuti normativi						
Classe di appartenenza	Classe I	Classe II	Classe III	Classe IV	Classe V	Classe VI
Prescrizioni particolari	Sul prospetto 2, non sono ammesse nuove aperture, né modifiche a quelle esistenti. Sono fatti salvi gli interventi derivati da necessità di adeguamento a normative igienico-sanitarie o di adeguamento ai parametri illuminotecnici; in tal caso tali adeguamenti devono essere previsti in coerenza con la trama e le simmetrie delle aperture esistenti nel prospetto.					

SCHEDE DELLE UNITÀ EDILIZIE

UBICAZIONE



SCHEDE DELLE UNITÀ EDILIZIE

Identificazione				
Riferimento catastale	Foglio	23	Particella	180
Ubicazione	Comparto	13	Unità edilizia	9

Caratteristiche storiche e strutturali				
Vincolo ex articolo 13 D.Lgs. n.42/04			si	no
Presente nel catasto leopoldino			si	no
Tessuto storico			originario	addizioni successive
Tipologia edilizia	a schiera	in linea	a torre	d'angolo
	annesso	tabernacolo	fontana	monumento
	specialistico	palazzo/villa	chiesa	altro
Destinazione d'uso originaria	residenziale	casa e bottega	scolastica	culturale
	amministrativa	commerciale	artigianale	religiosa
	direzionale	frantoio	sanitaria	altro

Caratteristiche fisiche e funzionali				
Destinazione d'uso prevalente	residenziale	scolastica	culturale	sanitaria
	religiosa	ricettiva	produttiva	rimessa
	amministrativa/direzionale	commerciale	inutilizzata	altro
Stato di conservazione	ottimo	buono	sufficiente	scarso
Numero dei prospetti	1	2	3	4

Caratteristiche degli spazi scoperti di pertinenza					
Elementi caratterizzanti	pavimentazioni	orti o giardini	attrezzature sportive	aia	altro
Elementi di pregio	recinzioni	manufatti	filari	alberi monumentali	altro
Elementi di disturbo	recinzioni	manufatti	linee elettriche	impianti tecnologici	altro

Note					

SCHEDE DELLE UNITÀ EDILIZIE

Prospetto 1			
Indirizzo	via/piazza	Bramasole	
	n. civico	33 - 35	
Degrado	delle strutture	delle finiture	
	delle funzioni	altro	
Elementi di pregio	finiture	infissi	
	decorazioni	altro	
Elementi di disturbo	infissi	impianti	
	rivestimenti	superfetazioni	
Destinazione d'uso del piano terra		residenziale rimessa	
Destinazione d'uso degli altri piani		residenziale	

Contenuti normativi						
Classe di appartenenza	Classe I	Classe II	Classe III	Classe IV	Classe V	Classe VI
Prescrizioni particolari	Sul prospetto 1, non sono ammesse nuove aperture, né modifiche a quelle esistenti. Sono fatti salvi gli interventi derivati da necessità di adeguamento a normative igienico-sanitarie o di adeguamento ai parametri illuminotecnici; in tal caso tali adeguamenti devono essere previsti in coerenza con la trama e le simmetrie delle aperture esistenti nel prospetto.					

SCHEDE DELLE UNITÀ EDILIZIE

UBICAZIONE



SCHEDE DELLE UNITÀ EDILIZIE

Identificazione				
Riferimento catastale	Foglio	23	Particella	183
Ubicazione	Comparto	13	Unità edilizia	10

Caratteristiche storiche e strutturali				
Vincolo ex articolo 13 D.Lgs. n.42/04			si	no
Presente nel catasto leopoldino			si	no
Tessuto storico			originario	addizioni successive
Tipologia edilizia	a schiera	in linea	a torre	d'angolo
	annesso	tabernacolo	fontana	monumento
	specialistico	palazzo/villa	chiesa	altro
Destinazione d'uso originaria	residenziale	casa e bottega	scolastica	culturale
	amministrativa	commerciale	artigianale	religiosa
	direzionale	frantoio	sanitaria	altro

Caratteristiche fisiche e funzionali				
Destinazione d'uso prevalente	residenziale	scolastica	culturale	sanitaria
	religiosa	ricettiva	produttiva	rimessa
	amministrativa/direzionale	commerciale	inutilizzata	altro
Stato di conservazione	ottimo	buono	sufficiente	scarso
Numero dei prospetti	1	2	3	4

Caratteristiche degli spazi scoperti di pertinenza					
Elementi caratterizzanti	pavimentazioni	orti o giardini	attrezzature sportive	aia	altro
Elementi di pregio	recinzioni	manufatti	filari	alberi monumentali	altro
Elementi di disturbo	recinzioni	manufatti	linee elettriche	impianti tecnologici	altro

Note					

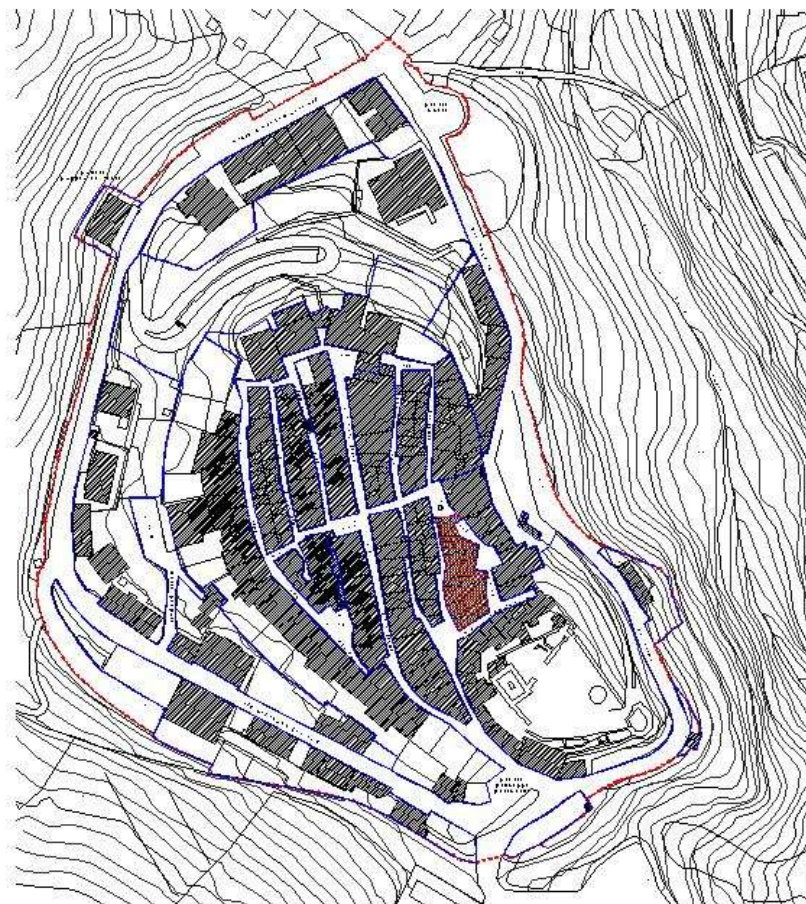
SCHEDE DELLE UNITÀ EDILIZIE







Prospetto 1			
Indirizzo	via/piazza	Bramasole	
	n. civico	6	
Degrado	delle strutture	delle finiture	
	delle funzioni	altro	
Elementi di pregio	finiture	infissi	
	decorazioni	altro	
Elementi di disturbo	infissi	impianti	
	rivestimenti	superfetazioni	
Destinazione d'uso del piano terra		rimessa	
Destinazione d'uso degli altri piani		residenziale	

Contenuti normativi						
Classe di appartenenza	Classe I	Classe II	Classe III	Classe IV	Classe V	Classe VI
Prescrizioni particolari	Sul prospetto, non sono ammesse nuove aperture, né modifiche a quelle esistenti. Sono fatti salvi gli interventi derivati da necessità di adeguamento a normative igienico-sanitarie o di adeguamento ai parametri illuminotecnici; in tal caso tali adeguamenti devono essere previsti in coerenza con la trama e le simmetrie delle aperture esistenti nel prospetto.					

SCHEDE DELLE UNITÀ EDILIZIE

UBICAZIONE



-  Classe I
-  Classe II
-  Classe III
-  Classe IV
-  Classe V
-  Classe VI

SCHEDE DELLE UNITÀ EDILIZIE

Identificazione				
Riferimento catastale	Foglio	23	Particella	185
Ubicazione	Comparto	13	Unità edilizia	11


Caratteristiche storiche e strutturali				
Vincolo ex articolo 13 D.Lgs. n.42/04			si	no
Presente nel catasto leopoldino			si	no
Tessuto storico			originario	addizioni successive
Tipologia edilizia	a schiera	in linea	a torre	d'angolo
	annesso	tabernacolo	fontana	monumento
	specialistico	palazzo/villa	chiesa	altro
Destinazione d'uso originaria	residenziale	casa e bottega	scolastica	culturale
	amministrativa	commerciale	artigianale	religiosa
	direzionale	frantoio	sanitaria	altro

Caratteristiche fisiche e funzionali				
Destinazione d'uso prevalente	residenziale	scolastica	culturale	sanitaria
	religiosa	ricettiva	produttiva	rimessa
	amministrativa/direzionale	commerciale	inutilizzata	altro
Stato di conservazione	ottimo	buono	sufficiente	scarso
Numero dei prospetti	1	2	3	4

Caratteristiche degli spazi scoperti di pertinenza					
Elementi caratterizzanti	pavimentazioni	orti o giardini	attrezzature sportive	aia	altro
Elementi di pregio	recinzioni	manufatti	filari	alberi monumentali	altro
Elementi di disturbo	recinzioni	manufatti	linee elettriche	impianti tecnologici	altro

Note					

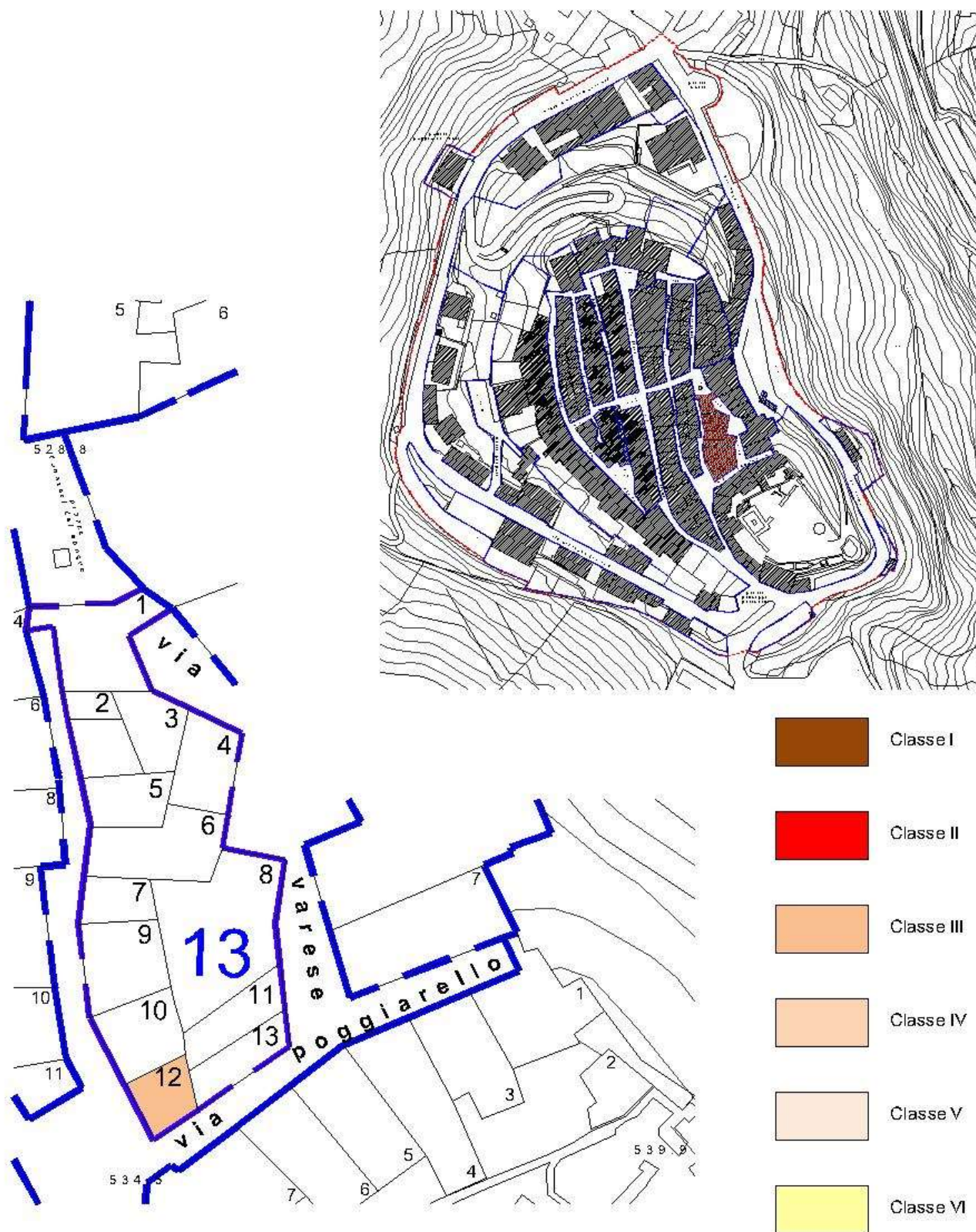
SCHEDE DELLE UNITÀ EDILIZIE

Prospetto 1			
Indirizzo	via/piazza	Varese	
	n. civico	48	
Degrado	delle strutture	delle finiture	
	delle funzioni	altro	
Elementi di pregio	finiture	infissi	
	decorazioni	altro	
Elementi di disturbo	infissi	impianti	
	rivestimenti	superfetazioni	
Destinazione d'uso del piano terra		rimessa	
Destinazione d'uso degli altri piani		residenziale	

Contenuti normativi						
Classe di appartenenza	Classe I	Classe II	Classe III	Classe IV	Classe V	Classe VI
Prescrizioni particolari	Le eventuali modifiche alle aperture esterne del prospetto sono finalizzate esclusivamente al recupero della trama originaria. Sono fatti salvi gli interventi derivati da necessità di adeguamento a normative igienico-sanitarie o di adeguamento ai parametri illuminotecnici; in tal caso tali adeguamenti devono essere previsti in coerenza con la trama e le simmetrie delle aperture esistenti nel prospetto.					

SCHEDE DELLE UNITÀ EDILIZIE

UBICAZIONE



SCHEDE DELLE UNITÀ EDILIZIE

Identificazione				
Riferimento catastale	Foglio	23	Particella	184
Ubicazione	Comparto	13	Unità edilizia	12

Caratteristiche storiche e strutturali				
Vincolo ex articolo 13 D.Lgs. n.42/04			si	no
Presente nel catasto leopoldino			si	no
Tessuto storico			originario	addizioni successive
Tipologia edilizia	a schiera	in linea	a torre	d'angolo
	annesso	tabernacolo	fontana	monumento
	specialistico	palazzo/villa	chiesa	altro
Destinazione d'uso originaria	residenziale	casa e bottega	scolastica	culturale
	amministrativa	commerciale	artigianale	religiosa
	direzionale	frantoio	sanitaria	altro

Caratteristiche fisiche e funzionali				
Destinazione d'uso prevalente	residenziale	scolastica	culturale	sanitaria
	religiosa	ricettiva	produttiva	rimessa
	amministrativa/direzionale	commerciale	inutilizzata	altro
Stato di conservazione	ottimo	buono	sufficiente	scarso
Numero dei prospetti	1	2	3	4

Caratteristiche degli spazi scoperti di pertinenza					
Elementi caratterizzanti	pavimentazioni	orti o giardini	attrezzature sportive	aia	altro
Elementi di pregio	recinzioni	manufatti	filari	alberi monumentali	altro
Elementi di disturbo	recinzioni	manufatti	linee elettriche	impianti tecnologici	altro

Note	

SCHEDE DELLE UNITÀ EDILIZIE

Prospetto 1			
Indirizzo	via/piazza	Bramasole	
	n. civico	47	
Degrado	delle strutture	delle finiture	
	delle funzioni	altro	
Elementi di pregio	finiture	infissi	
	decorazioni	altro	
Elementi di disturbo	infissi	impianti	
	rivestimenti	superfetazioni	
Destinazione d'uso del piano terra		rimessa	
Destinazione d'uso degli altri piani		residenziale	



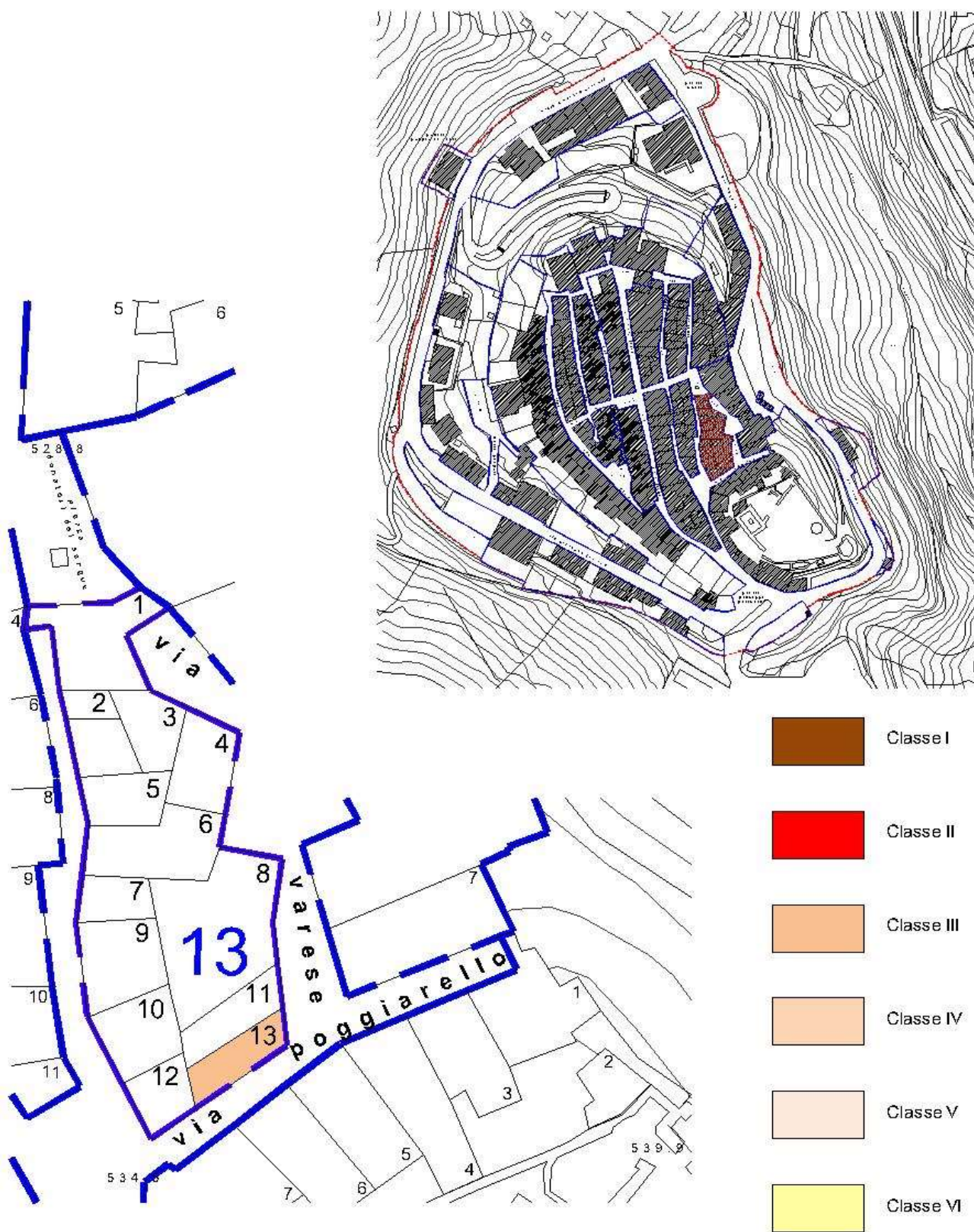
Prospetto 2			
Indirizzo	via/piazza	Poggiarello	
	n. civico		
Degrado	delle strutture	delle finiture	
	delle funzioni	altro	
Elementi di pregio	finiture	infissi	
	decorazioni	altro	
Elementi di disturbo	infissi	impianti	
	rivestimenti	superfetazioni	
Destinazione d'uso del piano terra		rimessa	
Destinazione d'uso degli altri piani		residenziale	



Contenuti normativi						
Classe di appartenenza	Classe I	Classe II	Classe III	Classe IV	Classe V	Classe VI
Prescrizioni particolari	Le eventuali modifiche alle aperture esterne dei prospetti sono finalizzate esclusivamente al recupero della trama originaria. Sono fatti salvi gli interventi derivati da necessità di adeguamento a normative igienico-sanitarie o di adeguamento ai parametri illuminotecnici; in tal caso tali adeguamenti devono essere previsti in coerenza con la trama e le simmetrie delle aperture esistenti nel prospetto.					

SCHEDE DELLE UNITÀ EDILIZIE

UBICAZIONE



SCHEDE DELLE UNITÀ EDILIZIE

Identificazione				
Riferimento catastale	Foglio	23	Particella	186
Ubicazione	Comparto	13	Unità edilizia	13

Caratteristiche storiche e strutturali				
Vincolo ex articolo 13 D.Lgs. n.42/04			si	no
Presente nel catasto leopoldino			si	no
Tessuto storico			originario	addizioni successive
Tipologia edilizia	a schiera	in linea	a torre	d'angolo
	annesso	tabernacolo	fontana	monumento
	specialistico	palazzo/villa	chiesa	altro
Destinazione d'uso originaria	residenziale	casa e bottega	scolastica	culturale
	amministrativa	commerciale	artigianale	religiosa
	direzionale	frantoio	sanitaria	altro


Caratteristiche fisiche e funzionali				
Destinazione d'uso prevalente	residenziale	scolastica	culturale	sanitaria
	religiosa	ricettiva	produttiva	rimessa
	amministrativa/direzionale	commerciale	inutilizzata	altro
Stato di conservazione	ottimo	buono	sufficiente	scarso
Numero dei prospetti	1	2	3	4

Caratteristiche degli spazi scoperti di pertinenza					
Elementi caratterizzanti	pavimentazioni	orti o giardini	attrezzature sportive	aia	altro
Elementi di pregio	recinzioni	manufatti	filari	alberi monumentali	altro
Elementi di disturbo	recinzioni	manufatti	linee elettriche	impianti tecnologici	altro

Note					

SCHEDE DELLE UNITÀ EDILIZIE

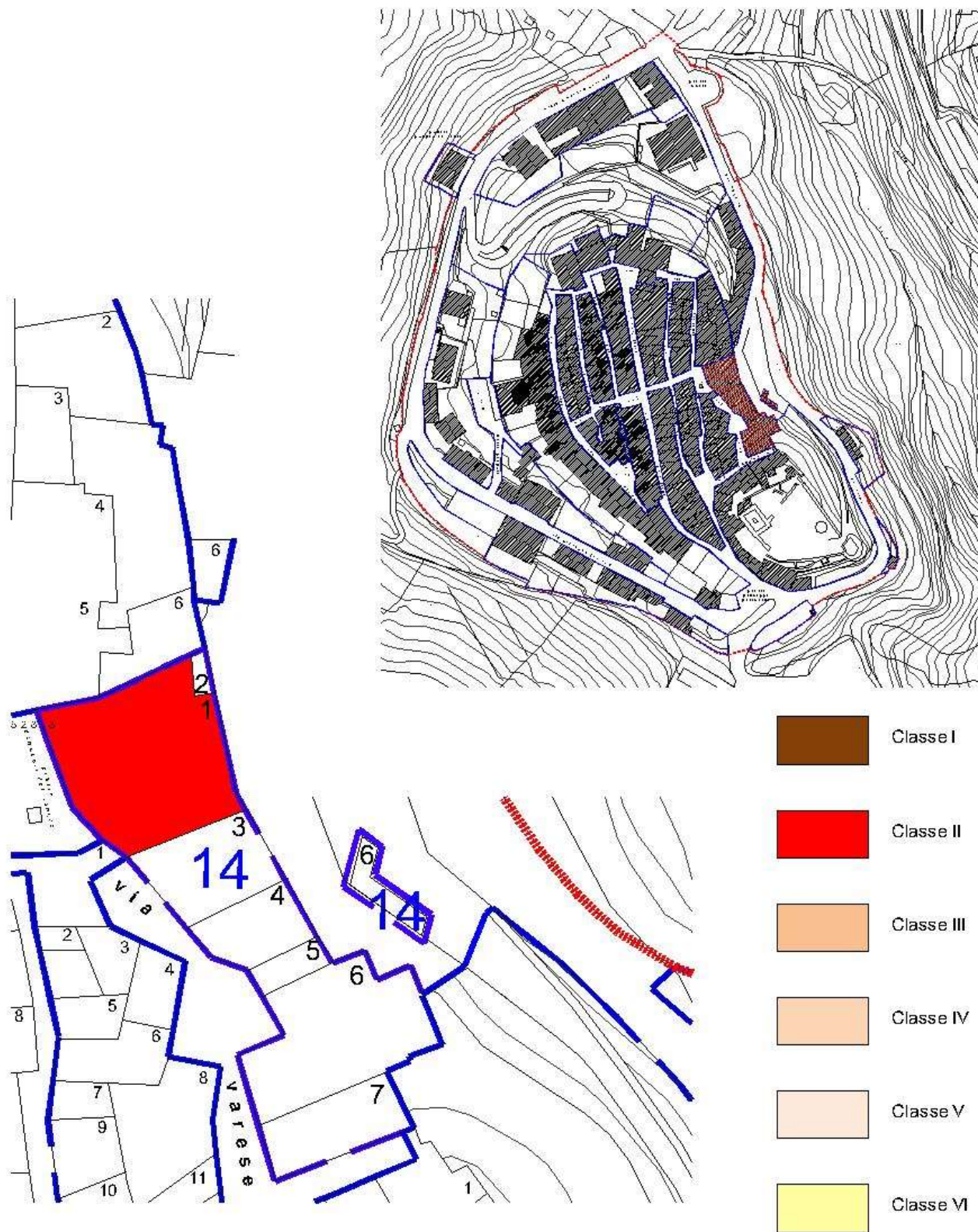
Prospetto 1			
Indirizzo	via/piazza	Poggiarello	
	n. civico	59	
Degrado	delle strutture	delle finiture	
	delle funzioni	altro	
Elementi di pregio	finiture	infissi	
	decorazioni	altro	
Elementi di disturbo	infissi	impianti	
	rivestimenti	superfetazioni	
Destinazione d'uso del piano terra		rimessa	
Destinazione d'uso degli altri piani		residenziale	

Prospetto 2			
Indirizzo	via/piazza	Varese	
	n. civico		
Degrado	delle strutture	delle finiture	
	delle funzioni	altro	
Elementi di pregio	finiture	infissi	
	decorazioni	altro	
Elementi di disturbo	infissi	impianti	
	rivestimenti	superfetazioni	
Destinazione d'uso del piano terra		rimessa	
Destinazione d'uso degli altri piani		residenziale	

Contenuti normativi						
Classe di appartenenza	Classe I	Classe II	Classe III	Classe IV	Classe V	Classe VI
Prescrizioni particolari	Le eventuali modifiche alle aperture esterne dei prospetti sono finalizzate esclusivamente al recupero della trama originaria. Sono fatti salvi gli interventi derivati da necessità di adeguamento a normative igienico-sanitarie o di adeguamento ai parametri illuminotecnici; in tal caso tali adeguamenti devono essere previsti in coerenza con la trama e le simmetrie delle aperture esistenti nel prospetto.					

SCHEDE DELLE UNITÀ EDILIZIE

UBICAZIONE



SCHEDE DELLE UNITÀ EDILIZIE

Identificazione				
Riferimento catastale	Foglio	23	Particella	187.1
Ubicazione	Comparto	14	Unità edilizia	1

Caratteristiche storiche e strutturali				
Vincolo ex articolo 13 D.Lgs. n.42/04			si	no
Presente nel catasto leopoldino			si	no
Tessuto storico			originario	addizioni successive
Tipologia edilizia	a schiera	in linea	a torre	d'angolo
	annesso	tabernacolo	fontana	monumento
	specialistico	palazzo	chiesa	altro
Destinazione d'uso originaria	residenziale	casa e bottega	scolastica	culturale
	amministrativa	commerciale	artigianale	religiosa
	direzionale	frantoio	sanitaria	altro


Caratteristiche fisiche e funzionali				
Destinazione d'uso prevalente	residenziale	scolastica	culturale	sanitaria
	religiosa	ricettiva	produttiva	rimessa
	amministrativa/direzionale	commerciale	inutilizzata	altro
Stato di conservazione	ottimo	buono	sufficiente	scarso
Numero dei prospetti	1	2	3	4

Caratteristiche degli spazi scoperti di pertinenza					
Elementi caratterizzanti	pavimentazioni	orti o giardini	attrezzature sportive	aia	altro
Elementi di pregio	recinzioni	manufatti	filari	alberi monumentali	altro
Elementi di disturbo	recinzioni	manufatti	linee elettriche	impianti tecnologici	altro

Note					


SCHEDE DELLE UNITÀ EDILIZIE

Prospetto 1			
Indirizzo	via/piazza	Donatori del sangue	
	n. civico		
Degrado	delle strutture	delle finiture	
	delle funzioni	altro	
Elementi di pregio	finiture	infissi	
	decorazioni	altro	
Elementi di disturbo	infissi	impianti	
	rivestimenti	superfetazioni	
Destinazione d'uso del piano terra		rimessa	
Destinazione d'uso degli altri piani		residenziale	

Prospetto 2			
Indirizzo	via/piazza	P. Gori	
	n. civico		
Degrado	delle strutture	delle finiture	
	delle funzioni	altro	
Elementi di pregio	finiture	infissi	
	decorazioni	altro	
Elementi di disturbo	infissi	impianti	
	rivestimenti	superfetazioni	
Destinazione d'uso del piano terra		rimessa	
Destinazione d'uso degli altri piani		residenziale	

SCHEDE DELLE UNITÀ EDILIZIE

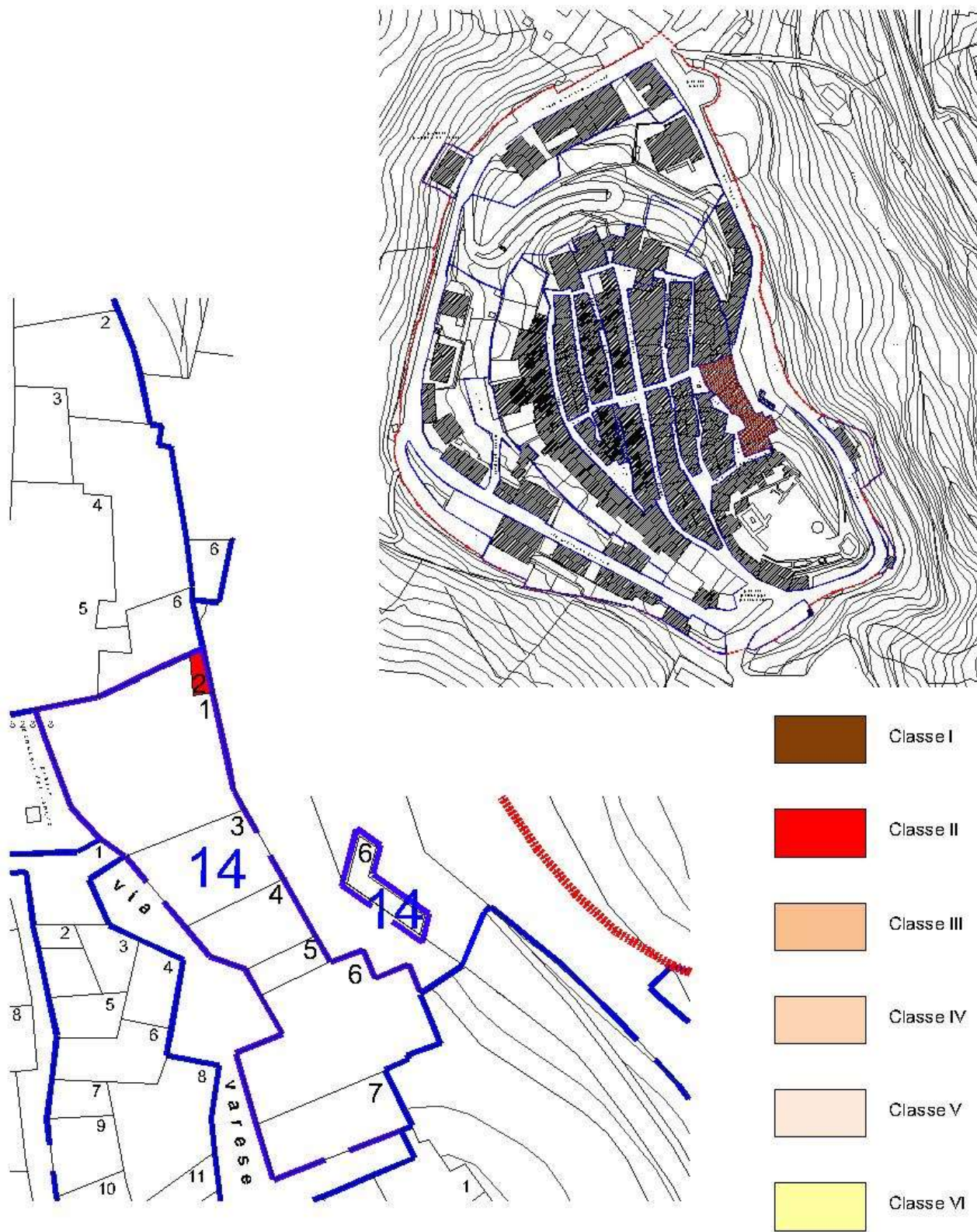
Prospetto 3		
Indirizzo	via/piazza	Magenta
	n. civico	
Degrado	delle strutture	delle finiture
	delle funzioni	altro
Elementi di pregio	finiture	infissi
	decorazioni	altro
Elementi di disturbo	infissi	impianti
	rivestimenti	superfetazioni
Destinazione d'uso del piano terra		rimessa
Destinazione d'uso degli altri piani		residenziale



Contenuti normativi						
Classe di appartenenza	Classe I	Classe II	Classe III	Classe IV	Classe V	Classe VI
Prescrizioni particolari	nessuna					

SCHEDE DELLE UNITÀ EDILIZIE

UBICAZIONE



SCHEDE DELLE UNITÀ EDILIZIE

Identificazione				
Riferimento catastale	Foglio	23	Particella	
Ubicazione	Comparto	14	Unità edilizia	2

Caratteristiche storiche e strutturali				
Vincolo ex articolo 13 D.Lgs. n.42/04			si	no
Presente nel catasto leopoldino			si	no
Tessuto storico			originario	addizioni successive
Tipologia edilizia	a schiera	in linea	a torre	d'angolo
	annesso	tabernacolo	fontana	monumento
	specialistico	palazzo/villa	chiesa	altro (porta del paese)
Destinazione d'uso originaria	residenziale	casa e bottega	scolastica	culturale
	amministrativa	commerciale	artigianale	religiosa
	direzionale	frantoio	sanitaria	altro


Caratteristiche fisiche e funzionali				
Destinazione d'uso prevalente	residenziale	scolastica	culturale	sanitaria
	religiosa	ricettiva	produttiva	rimessa
	amministrativa/direzionale	commerciale	inutilizzata	altro
Stato di conservazione	ottimo	buono	sufficiente	scarso
Numero dei prospetti	1	2	3	4

Caratteristiche degli spazi scoperti di pertinenza					
Elementi caratterizzanti	pavimentazioni	orti o giardini	attrezzature sportive	aia	altro
Elementi di pregio	recinzioni	manufatti	filari	alberi monumentali	altro
Elementi di disturbo	recinzioni	manufatti	linee elettriche	impianti tecnologici	altro


Note	

SCHEDE DELLE UNITÀ EDILIZIE

Prospetto 1			
Indirizzo	via/piazza	P. Gori	
	n. civico		
Degrado	delle strutture	delle finiture	
	delle funzioni	altro	
Elementi di pregio	finiture	infissi	
	decorazioni	altro	
Elementi di disturbo	infissi	impianti	
	rivestimenti	superfetazioni	
Destinazione d'uso del piano terra			
Destinazione d'uso degli altri piani			



Prospetto 2			
Indirizzo	via/piazza	Magenta	
	n. civico		
Degrado	delle strutture	delle finiture	
	delle funzioni	altro	
Elementi di pregio	finiture	infissi	
	decorazioni	altro	
Elementi di disturbo	infissi	impianti	
	rivestimenti	superfetazioni	
Destinazione d'uso del piano terra			
Destinazione d'uso degli altri piani			



Contenuti normativi						
Classe di appartenenza	Classe I	Classe II	Classe III	Classe IV	Classe V	Classe VI
Prescrizioni particolari	Gli interventi ammessi non possono eccedere il restauro e risanamento conservativo.					

SCHEDE DELLE UNITÀ EDILIZIE

UBICAZIONE



SCHEDE DELLE UNITÀ EDILIZIE

Identificazione				
Riferimento catastale	Foglio	23	Particella	189
Ubicazione	Comparto	14	Unità edilizia	3


Caratteristiche storiche e strutturali				
Vincolo ex articolo 13 D.Lgs. n.42/04			si	no
Presente nel catasto leopoldino			si	no
Tessuto storico			originario	addizioni successive
Tipologia edilizia	a schiera	in linea	a torre	d'angolo
	annesso	tabernacolo	fontana	monumento
	specialistico	palazzo/villa	chiesa	altro
Destinazione d'uso originaria	residenziale	casa e bottega	scolastica	culturale
	amministrativa	commerciale	artigianale	religiosa
	direzionale	frantoio	sanitaria	altro

Caratteristiche fisiche e funzionali				
Destinazione d'uso prevalente	residenziale	scolastica	culturale	sanitaria
	religiosa	ricettiva	produttiva	rimessa
	amministrativa/direzionale	commerciale	inutilizzata	altro
Stato di conservazione	ottimo	buono	sufficiente	scarso
Numero dei prospetti	1	2	3	4

Caratteristiche degli spazi scoperti di pertinenza					
Elementi caratterizzanti	pavimentazioni	orti o giardini	attrezzature sportive	aia	altro
Elementi di pregio	recinzioni	manufatti	filari	alberi monumentali	altro
Elementi di disturbo	recinzioni	manufatti	linee elettriche	impianti tecnologici	altro

Note					

SCHEDE DELLE UNITÀ EDILIZIE

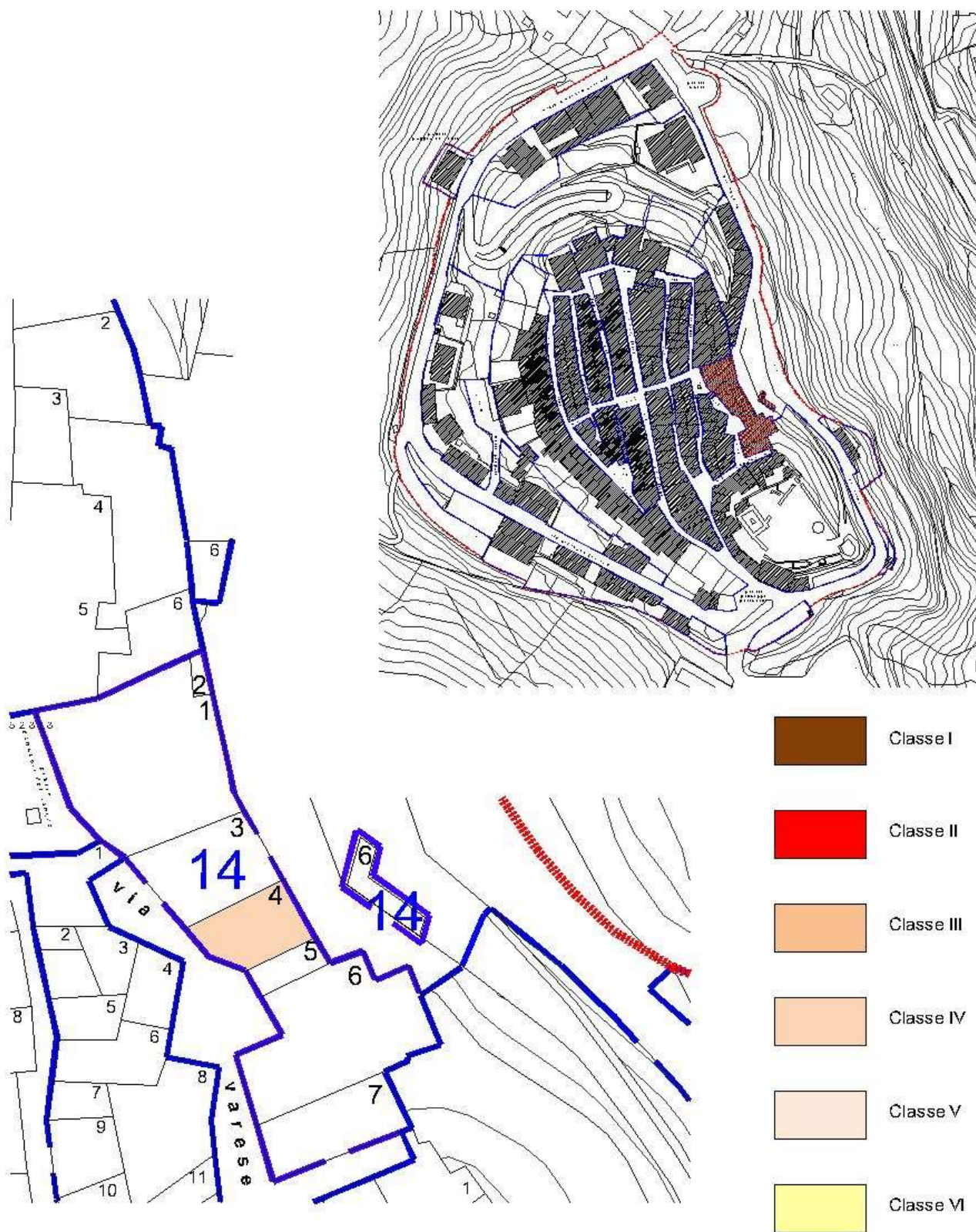
Prospetto 1			
Indirizzo	via/piazza	Varese	
	n. civico	7	
Degrado	delle strutture	delle finiture	
	delle funzioni	altro	
Elementi di pregio	finiture	infissi	
	decorazioni	altro	
Elementi di disturbo	infissi	impianti	
	rivestimenti	superfetazioni	
Destinazione d'uso del piano terra		residenziale	
Destinazione d'uso degli altri piani		residenziale	

Prospetto 2			
Indirizzo	via/piazza	Magenta	
	n. civico		
Degrado	delle strutture	delle finiture	
	delle funzioni	altro	
Elementi di pregio	finiture	infissi	
	decorazioni	altro	
Elementi di disturbo	infissi	impianti	
	rivestimenti	superfetazioni	
Destinazione d'uso del piano terra		residenziale	
Destinazione d'uso degli altri piani		residenziale	

Contenuti normativi						
Classe di appartenenza	Classe I	Classe II	Classe III	Classe IV	Classe V	Classe VI
Prescrizioni particolari	Le eventuali modifiche alle aperture esterne del prospetto 1 sono finalizzate esclusivamente al recupero della trama originaria. Sono fatti salvi gli interventi derivati da necessità di adeguamento a normative igienico-sanitarie o di adeguamento ai parametri illuminotecnici; in tal caso tali adeguamenti devono essere previsti in coerenza con la trama e le simmetrie delle aperture esistenti nel prospetto.					

SCHEDE DELLE UNITÀ EDILIZIE

UBICAZIONE



SCHEDE DELLE UNITÀ EDILIZIE

Identificazione				
Riferimento catastale	Foglio	23	Particella	197.1
Ubicazione	Comparto	14	Unità edilizia	4


Caratteristiche storiche e strutturali				
Vincolo ex articolo 13 D.Lgs. n.42/04			si	no
Presente nel catasto leopoldino			si	no
Tessuto storico			originario	addizioni successive
Tipologia edilizia	a schiera	in linea	a torre	d'angolo
	annesso	tabernacolo	fontana	monumento
	specialistico	palazzo/villa	chiesa	altro
Destinazione d'uso originaria	residenziale	casa e bottega	scolastica	culturale
	amministrativa	commerciale	artigianale	religiosa
	direzionale	frantoio	sanitaria	altro

Caratteristiche fisiche e funzionali				
Destinazione d'uso prevalente	residenziale	scolastica	culturale	sanitaria
	religiosa	ricettiva	produttiva	rimessa
	amministrativa/direzionale	commerciale	inutilizzata	altro
Stato di conservazione	ottimo	buono	sufficiente	scarso
Numero dei prospetti	1	2	3	4

Caratteristiche degli spazi scoperti di pertinenza					
Elementi caratterizzanti	pavimentazioni	orti o giardini	attrezzature sportive	aia	altro
Elementi di pregio	recinzioni	manufatti	filari	alberi monumentali	altro
Elementi di disturbo	recinzioni	manufatti	linee elettriche	impianti tecnologici	altro

Note					

SCHEDE DELLE UNITÀ EDILIZIE

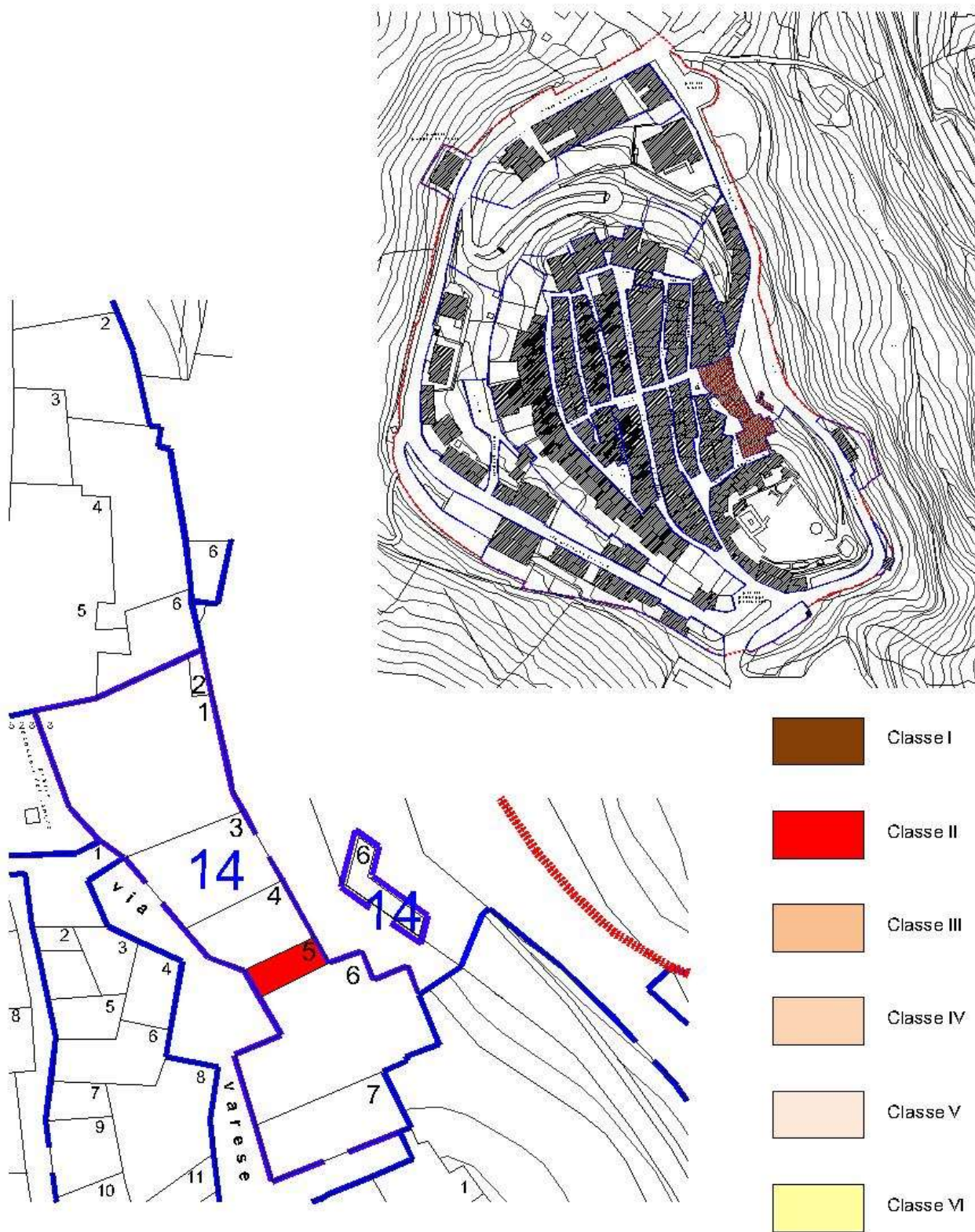
Prospetto 1			
Indirizzo	via/piazza	Varese	
	n. civico	15 - 19	
Degrado	delle strutture	delle finiture	
	delle funzioni	altro	
Elementi di pregio	finiture	infissi	
	decorazioni	altro	
Elementi di disturbo	infissi	impianti	
	rivestimenti	superfetazioni	
Destinazione d'uso del piano terra		rimessa	
Destinazione d'uso degli altri piani		residenziale	

Prospetto 2			
Indirizzo	via/piazza	Magenta	
	n. civico		
Degrado	delle strutture	delle finiture	
	delle funzioni	altro	
Elementi di pregio	finiture	infissi	
	decorazioni	altro	
Elementi di disturbo	infissi	impianti	
	rivestimenti	superfetazioni	
Destinazione d'uso del piano terra		residenziale	
Destinazione d'uso degli altri piani		residenziale	

Contenuti normativi						
Classe di appartenenza	Classe I	Classe II	Classe III	Classe IV	Classe V	Classe VI
Prescrizioni particolari	Non è ammesso il rialzamento del sottotetto, ad eccezione di interventi di adeguamento antisismico. Le eventuali modifiche alle aperture esterne del prospetto 1 sono finalizzate esclusivamente al recupero della trama originaria. Sono fatti salvi gli interventi derivati da necessità di adeguamento a normative igienico-sanitarie o di adeguamento ai parametri illuminotecnici; in tal caso tali adeguamenti devono essere previsti in coerenza con la trama e le simmetrie delle aperture esistenti nel prospetto.					

SCHEDE DELLE UNITÀ EDILIZIE

UBICAZIONE



SCHEDE DELLE UNITÀ EDILIZIE

Identificazione				
Riferimento catastale	Foglio	23	Particella	197.2
Ubicazione	Comparto	14	Unità edilizia	5

Caratteristiche storiche e strutturali				
Vincolo ex articolo 13 D.Lgs. n.42/04			si	no
Presente nel catasto leopoldino			si	no
Tessuto storico			originario	addizioni successive
Tipologia edilizia	a schiera	in linea	a torre	d'angolo
	annesso	tabernacolo	fontana	monumento
	specialistico	palazzo/villa	chiesa	altro
Destinazione d'uso originaria	residenziale	casa e bottega	scolastica	culturale
	amministrativa	commerciale	artigianale	religiosa
	direzionale	frantoio	sanitaria	altro

Caratteristiche fisiche e funzionali				
Destinazione d'uso prevalente	residenziale	scolastica	culturale	sanitaria
	religiosa	ricettiva	produttiva	rimessa
	amministrativa/direzionale	commerciale	inutilizzata	altro
Stato di conservazione	ottimo	buono	sufficiente	scarso
Numero dei prospetti	1	2	3	4

Caratteristiche degli spazi scoperti di pertinenza					
Elementi caratterizzanti	pavimentazioni	orti o giardini	attrezzature sportive	aia	altro
Elementi di pregio	recinzioni	manufatti	filari	alberi monumentali	altro
Elementi di disturbo	recinzioni	manufatti	linee elettriche	impianti tecnologici	altro


Note					

SCHEDE DELLE UNITÀ EDILIZIE

Prospetto 1		
Indirizzo	via/piazza	Varese
	n. civico	
Degrado	delle strutture	delle finiture
	delle funzioni	altro
Elementi di pregio	finiture	infissi
	decorazioni	altro
Elementi di disturbo	infissi	impianti
	rivestimenti	superfetazioni
Destinazione d'uso del piano terra		rimessa
Destinazione d'uso degli altri piani		residenziale



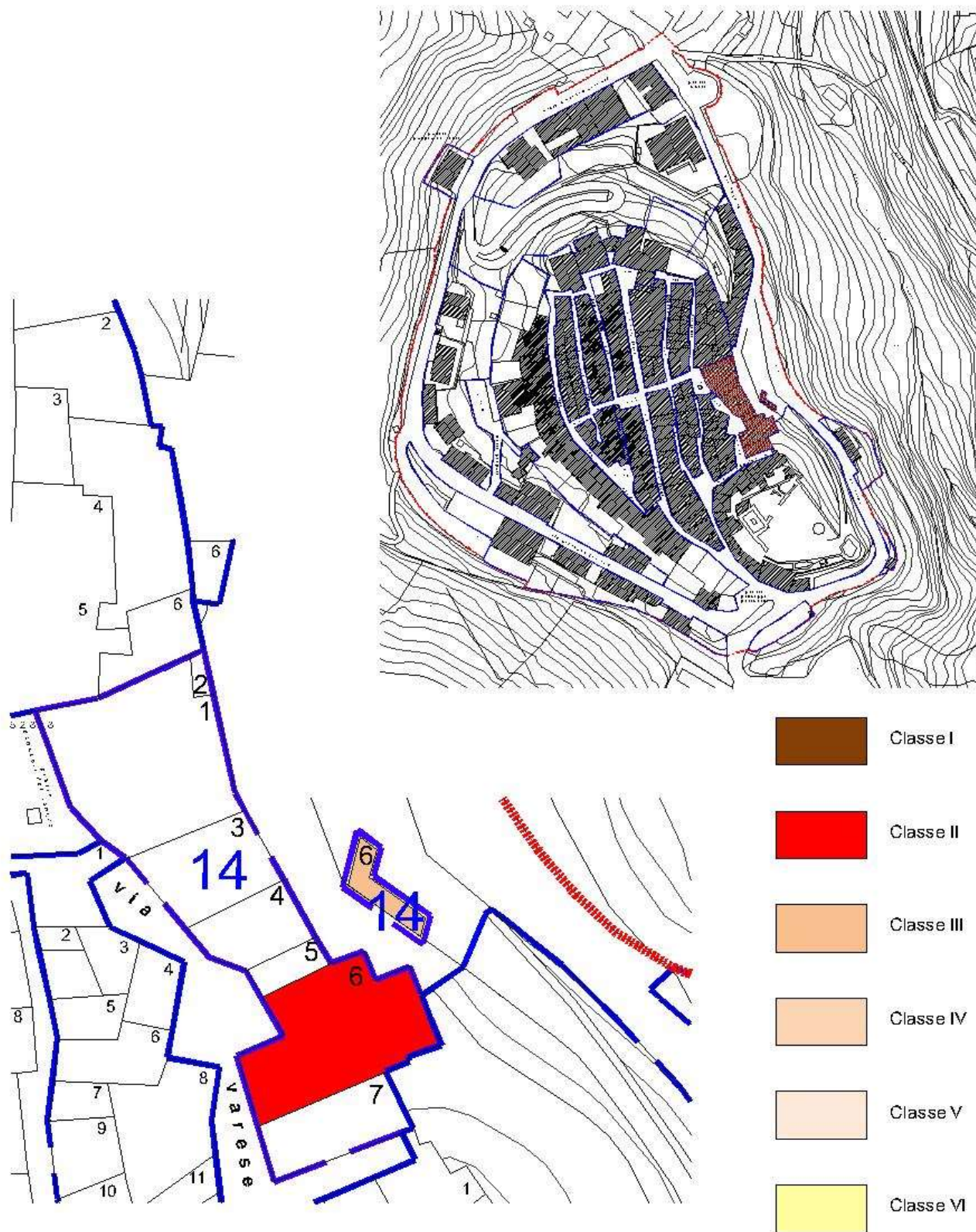
Prospetto 2		
Indirizzo	via/piazza	Magenta
	n. civico	
Degrado	delle strutture	delle finiture
	delle funzioni	altro
Elementi di pregio	finiture	infissi
	decorazioni	altro
Elementi di disturbo	infissi	impianti
	rivestimenti	superfetazioni
Destinazione d'uso del piano terra		culturale
Destinazione d'uso degli altri piani		residenziale



Contenuti normativi						
Classe di appartenenza	Classe I	Classe II	Classe III	Classe IV	Classe V	Classe VI
Prescrizioni particolari	Sono ammesse esclusivamente le seguenti funzioni: quelle legittimamente in atto.					

SCHEDE DELLE UNITÀ EDILIZIE

UBICAZIONE



SCHEDE DELLE UNITÀ EDILIZIE

Identificazione				
Riferimento catastale	Foglio	23	Particella	192
Ubicazione	Comparto	14	Unità edilizia	6

Caratteristiche storiche e strutturali				
Vincolo ex articolo 13 D.Lgs. n.42/04			si	no
Presente nel catasto leopoldino			in parte	no
Tessuto storico			originario	addizioni successive
Tipologia edilizia	a schiera	in linea	a torre	d'angolo
	annesso	tabernacolo	fontana	monumento
	specialistico	palazzo	chiesa	altro
Destinazione d'uso originaria	residenziale	casa e bottega	scolastica	culturale
	amministrativa	commerciale	artigianale	religiosa
	direzionale	frantoio	sanitaria	altro

Caratteristiche fisiche e funzionali				
Destinazione d'uso prevalente	residenziale	scolastica	culturale	sanitaria
	religiosa	ricettiva	produttiva	rimessa
	amministrativa/direzionale	commerciale	inutilizzata	altro
Stato di conservazione	ottimo	buono	sufficiente	scarso
Numero dei prospetti	1	2	3	4

Caratteristiche degli spazi scoperti di pertinenza					
Elementi caratterizzanti	pavimentazioni	orti o giardini	attrezzature sportive	aia	altro
Elementi di pregio	recinzioni	manufatti	filari	alberi monumentali	altro
Elementi di disturbo	recinzioni	manufatti	linee elettriche	impianti tecnologici	altro


Note	
<p>All'unità edilizia appartengono anche i servizi connessi al teatro, e posti sotto la scala di collegamento esterna, come da tavole allegate alla presente disciplina.</p>	
	

SCHEDE DELLE UNITÀ EDILIZIE

Prospetto 1			
Indirizzo	via/piazza	Varese	
	n. civico	29	
Degrado	delle strutture	delle finiture	
	delle funzioni	altro	
Elementi di pregio	finiture	infissi	
	decorazioni	altro	
Elementi di disturbo	infissi	impianti	
	rivestimenti	superfetazioni	
Destinazione d'uso del piano terra		amministrativa	
Destinazione d'uso degli altri piani		direzionale	

Prospetto 2			
Indirizzo	via/piazza	Magenta	
	n. civico		
Degrado	delle strutture	delle finiture	
	delle funzioni	altro	
Elementi di pregio	finiture	infissi	
	decorazioni	altro	
Elementi di disturbo	infissi	impianti	
	rivestimenti	superfetazioni	
Destinazione d'uso del piano terra		culturale	
Destinazione d'uso degli altri piani		residenziale	

SCHEDE DELLE UNITÀ EDILIZIE

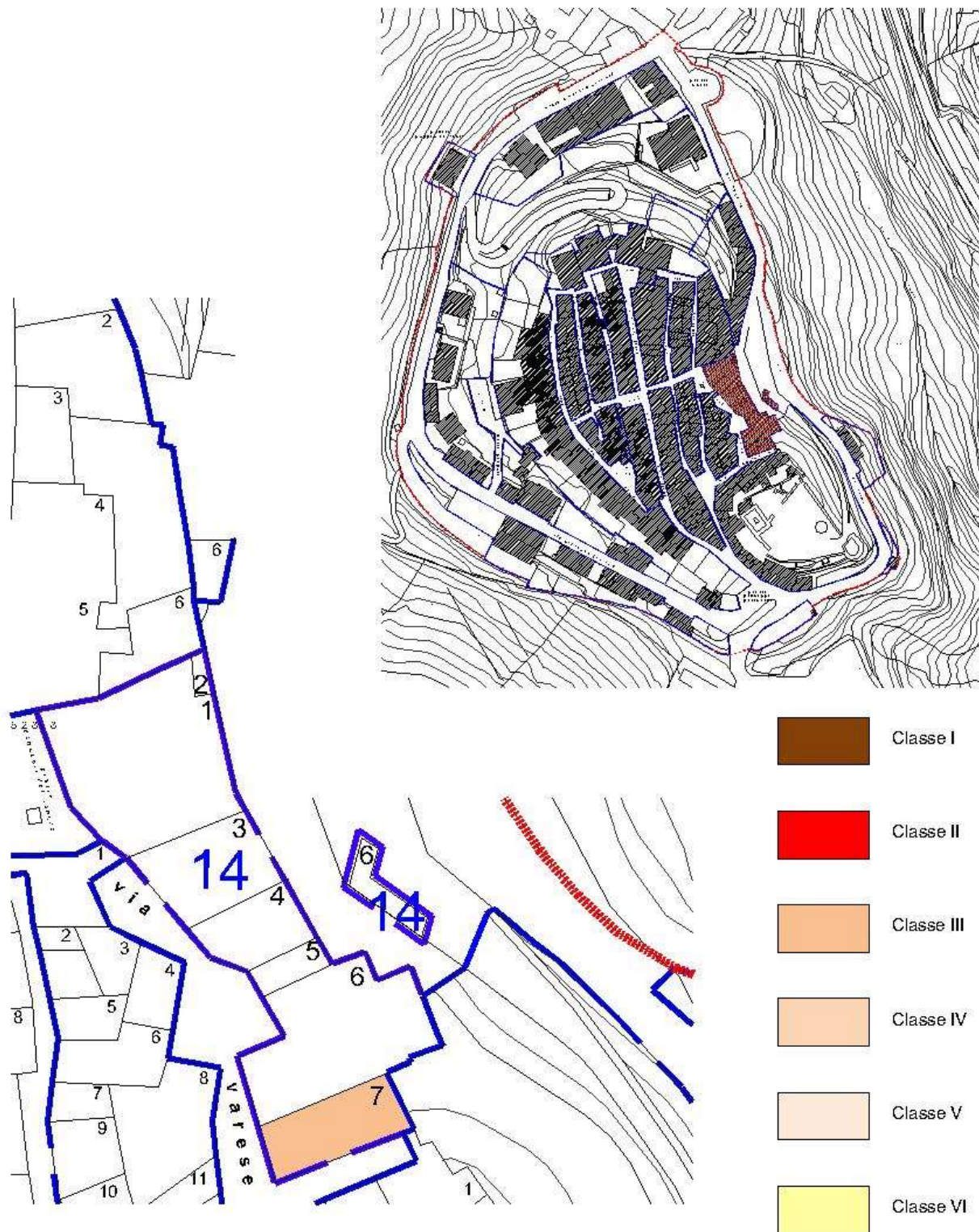
Prospetto 3			
Indirizzo	via/piazza		
	n. civico		
Degrado	delle strutture	delle finiture	
	delle funzioni	altro	
Elementi di pregio	finiture	infissi	
	decorazioni	altro	
Elementi di disturbo	infissi	impianti	
	rivestimenti	superfetazioni	
Destinazione d'uso del piano terra		culturale	
Destinazione d'uso degli altri piani		residenziale	

Prospetto 4			
Indirizzo	via/piazza		
	n. civico		
Degrado	delle strutture	delle finiture	
	delle funzioni	altro	
Elementi di pregio	finiture	infissi	
	decorazioni	altro	
Elementi di disturbo	infissi	impianti	
	rivestimenti	superfetazioni	
Destinazione d'uso del piano terra		culturale	
Destinazione d'uso degli altri piani		residenziale	

Contenuti normativi						
Classe di appartenenza	Classe I	Classe II	Classe III	Classe IV	Classe V	Classe VI
Prescrizioni particolari	Sono ammesse esclusivamente le seguenti funzioni: quelle legittimamente in atto. Le progettazioni degli interventi devono tendere all'occultamento o al miglior inserimento degli impianti tecnologici a vista.					

SCHEDE DELLE UNITÀ EDILIZIE

UBICAZIONE



SCHEDE DELLE UNITÀ EDILIZIE

Identificazione				
Riferimento catastale	Foglio	23	Particella	194
Ubicazione	Comparto	14	Unità edilizia	7

Caratteristiche storiche e strutturali				
Vincolo ex articolo 13 D.Lgs. n.42/04			si	no
Presente nel catasto leopoldino			si	no
Tessuto storico			originario	addizioni successive
Tipologia edilizia	a schiera	in linea	a torre	d'angolo
	annesso	tabernacolo	fontana	monumento
	specialistico	palazzo/villa	chiesa	altro
Destinazione d'uso originaria	residenziale	casa e bottega	scolastica	culturale
	amministrativa	commerciale	artigianale	religiosa
	direzionale	frantoio	sanitaria	altro

Caratteristiche fisiche e funzionali				
Destinazione d'uso prevalente	residenziale	scolastica	culturale	sanitaria
	religiosa	ricettiva	produttiva	rimessa
	amministrativa/direzionale	commerciale	inutilizzata	altro
Stato di conservazione	ottimo	buono	sufficiente	scarso
Numero dei prospetti	1	2	3	4

Caratteristiche degli spazi scoperti di pertinenza					
Elementi caratterizzanti	pavimentazioni	orti o giardini	attrezzature sportive	aia	altro
Elementi di pregio	recinzioni	manufatti	filari	alberi monumentali	altro
Elementi di disturbo	recinzioni	manufatti	linee elettriche	impianti tecnologici	altro

Note					

SCHEDE DELLE UNITÀ EDILIZIE

Prospetto 1			
Indirizzo	via/piazza	Poggiarello	
	n. civico	73	
Degrado	delle strutture	delle finiture	
	delle funzioni	altro	
Elementi di pregio	finiture	infissi	
	decorazioni	altro	
Elementi di disturbo	infissi	impianti	
	rivestimenti	superfetazioni	
Destinazione d'uso del piano terra		residenziale	
Destinazione d'uso degli altri piani		residenziale	

Prospetto 2			
Indirizzo	via/piazza	Varese	
	n. civico	43	
Degrado	delle strutture	delle finiture	
	delle funzioni	altro	
Elementi di pregio	finiture	infissi	
	decorazioni	altro	
Elementi di disturbo	infissi	impianti	
	rivestimenti	superfetazioni	
Destinazione d'uso del piano terra		rimessa	
Destinazione d'uso degli altri piani		residenziale	

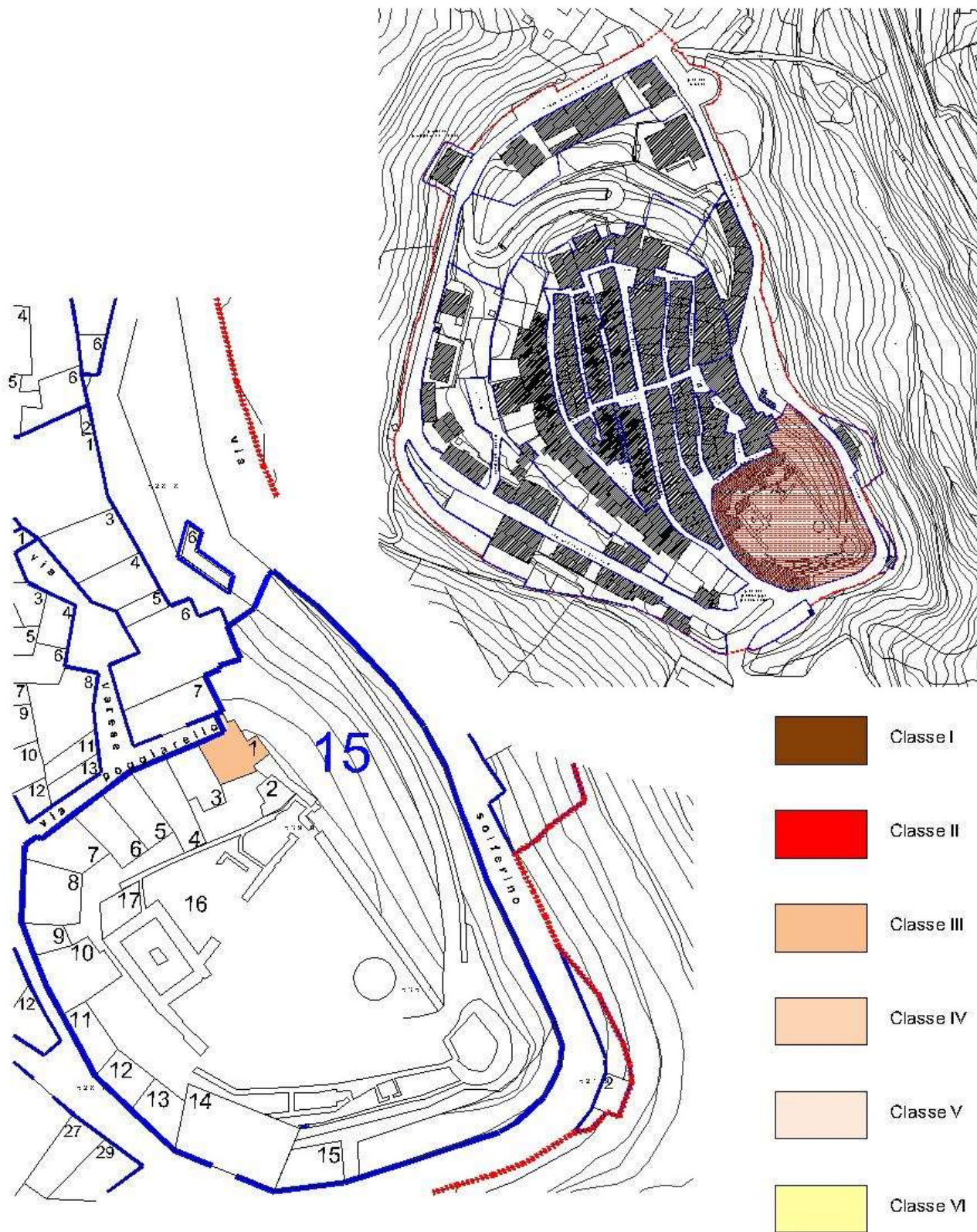
SCHEDE DELLE UNITÀ EDILIZIE

Prospetto 3			
Indirizzo	via/piazza		
	n. civico		
Degrado	delle strutture	delle finiture	
	delle funzioni	altro	
Elementi di pregio	finiture	infissi	
	decorazioni	altro	
Elementi di disturbo	infissi	impianti	
	rivestimenti	superfetazioni	
Destinazione d'uso del piano terra		residenziale	
Destinazione d'uso degli altri piani		residenziale	

Contenuti normativi						
Classe di appartenenza	Classe I	Classe II	Classe III	Classe IV	Classe V	Classe VI
Prescrizioni particolari	Le eventuali modifiche alle aperture esterne dei prospetti 1 e 2 sono finalizzate esclusivamente al recupero della trama originaria. Sul prospetto 3, nella parte di paramento murario originario, non sono ammesse nuove aperture esterne, né modifiche a quelle esistenti. Sono fatti salvi gli interventi derivati da necessità di adeguamento a normative igienico-sanitarie o di adeguamento ai parametri illuminotecnici; in tal caso tali adeguamenti devono essere previsti in coerenza con la trama e le simmetrie delle aperture esistenti nel prospetto.					

SCHEDE DELLE UNITÀ EDILIZIE

UBICAZIONE



SCHEDE DELLE UNITÀ EDILIZIE

Identificazione				
Riferimento catastale	Foglio	23	Particella	214.1
Ubicazione	Comparto	15	Unità edilizia	1

Caratteristiche storiche e strutturali				
Vincolo ex articolo 13 D.Lgs. n.42/04			si	no
Presente nel catasto leopoldino			in parte	no
Tessuto storico			originario	addizioni successive
Tipologia edilizia	a schiera	in linea	a torre	d'angolo
	annesso	tabernacolo	fontana	monumento
	specialistico	palazzo/villa	chiesa	altro
Destinazione d'uso originaria	residenziale	casa e bottega	scolastica	culturale
	amministrativa	commerciale	artigianale	religiosa
	direzionale	frantoio	sanitaria	altro


Caratteristiche fisiche e funzionali				
Destinazione d'uso prevalente	residenziale	scolastica	culturale	sanitaria
	religiosa	ricettiva	produttiva	rimessa
	amministrativa/direzionale	commerciale	inutilizzata	altro
Stato di conservazione	ottimo	buono	sufficiente	scarso
Numero dei prospetti	1	2	3	4

Caratteristiche degli spazi scoperti di pertinenza					
Elementi caratterizzanti	pavimentazioni	orti o giardini	attrezzature sportive	aia	altro
Elementi di pregio	recinzioni	manufatti	filari	alberi monumentali	altro
Elementi di disturbo	recinzioni	manufatti	linee elettriche	impianti tecnologici	altro

Note	

SCHEDE DELLE UNITÀ EDILIZIE

Prospetto 1			
Indirizzo	via/piazza	Poggiarello	
	n. civico	82 - 84	
Degrado	delle strutture	delle finiture	
	delle funzioni	altro	
Elementi di pregio	finiture	infissi	
	decorazioni	altro	
Elementi di disturbo	infissi	impianti	
	rivestimenti	superfetazioni	
Destinazione d'uso del piano terra		rimessa	
Destinazione d'uso degli altri piani		residenziale	

Prospetto 2			
Indirizzo	via/piazza		
	n. civico		
Degrado	delle strutture	delle finiture	
	delle funzioni	altro	
Elementi di pregio	finiture	infissi	
	decorazioni	altro	
Elementi di disturbo	infissi	impianti	
	rivestimenti	superfetazioni	
Destinazione d'uso del piano terra		residenziale	
Destinazione d'uso degli altri piani		residenziale	

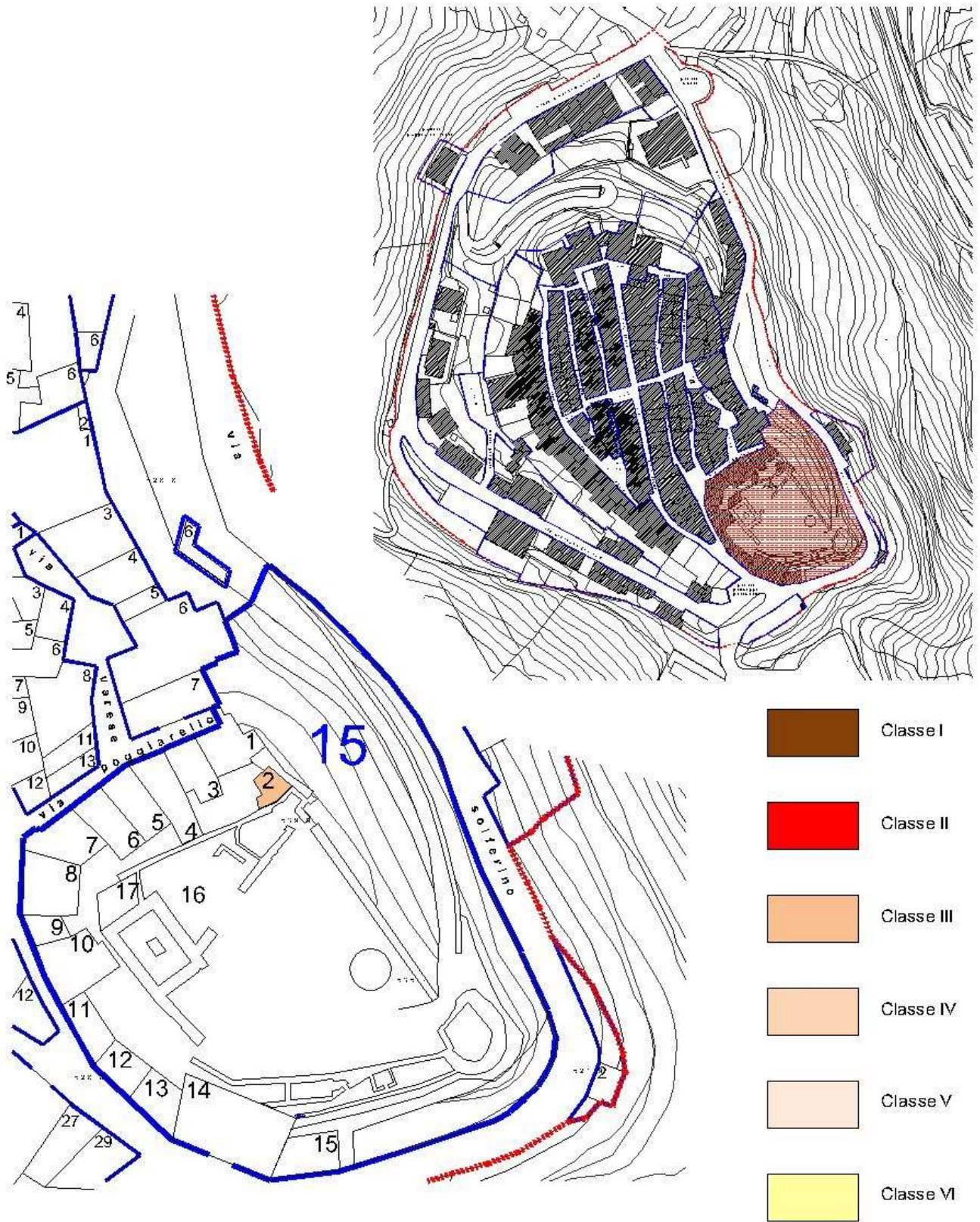
SCHEDE DELLE UNITÀ EDILIZIE

Prospetto 3			
Indirizzo	via/piazza		
	n. civico		
Degrado	delle strutture	delle finiture	
	delle funzioni	altro	
Elementi di pregio	finiture	infissi	
	decorazioni	altro	
Elementi di disturbo	infissi	impianti	
	rivestimenti	superfetazioni	
Destinazione d'uso del piano terra		residenziale	
Destinazione d'uso degli altri piani		residenziale	

Contenuti normativi						
Classe di appartenenza	Classe I	Classe II	Classe III	Classe IV	Classe V	Classe VI
Prescrizioni particolari	nessuna					

SCHEDE DELLE UNITÀ EDILIZIE

UBICAZIONE



SCHEDE DELLE UNITÀ EDILIZIE

Identificazione				
Riferimento catastale	Foglio	23	Particella	214.2
Ubicazione	Comparto	15	Unità edilizia	2

Caratteristiche storiche e strutturali				
Vincolo ex articolo 13 D.Lgs. n.42/04			si	no
Presente nel catasto leopoldino			si	no
Tessuto storico			originario	addizioni successive
Tipologia edilizia	a schiera	in linea	a torre	d'angolo
	annesso	tabernacolo	fontana	monumento
	specialistico	palazzo/villa	chiesa	altro
Destinazione d'uso originaria	residenziale	casa e bottega	scolastica	culturale
	amministrativa	commerciale	artigianale	religiosa
	direzionale	frantoio	sanitaria	altro (rimessa)

Caratteristiche fisiche e funzionali				
Destinazione d'uso prevalente	residenziale	scolastica	culturale	sanitaria
	religiosa	ricettiva	produttiva	rimessa
	amministrativa/direzionale	commerciale	inutilizzata	altro
Stato di conservazione	ottimo	buono	sufficiente	scarso
Numero dei prospetti	1	2	3	4

Caratteristiche degli spazi scoperti di pertinenza					
Elementi caratterizzanti	pavimentazioni	orti o giardini	attrezzature sportive	aia	altro
Elementi di pregio	recinzioni	manufatti	filari	alberi monumentali	altro
Elementi di disturbo	recinzioni	manufatti	linee elettriche	impianti tecnologici	altro


Note	

SCHEDE DELLE UNITÀ EDILIZIE

Prospetto 1			
Indirizzo	via/piazza		inaccessibile
	n. civico		
Degrado	delle strutture	delle finiture	
	delle funzioni	altro	
Elementi di pregio	finiture	infissi	
	decorazioni	altro	
Elementi di disturbo	infissi	impianti	
	rivestimenti	superfetazioni	
Destinazione d'uso del piano terra			
Destinazione d'uso degli altri piani			

Prospetto 2			
Indirizzo	via/piazza		
	n. civico		
Degrado	delle strutture	delle finiture	
	delle funzioni	altro	
Elementi di pregio	finiture	infissi	
	decorazioni	altro	
Elementi di disturbo	infissi	impianti	
	rivestimenti	superfetazioni	
Destinazione d'uso del piano terra		rimessa	
Destinazione d'uso degli altri piani			

SCHEDE DELLE UNITÀ EDILIZIE

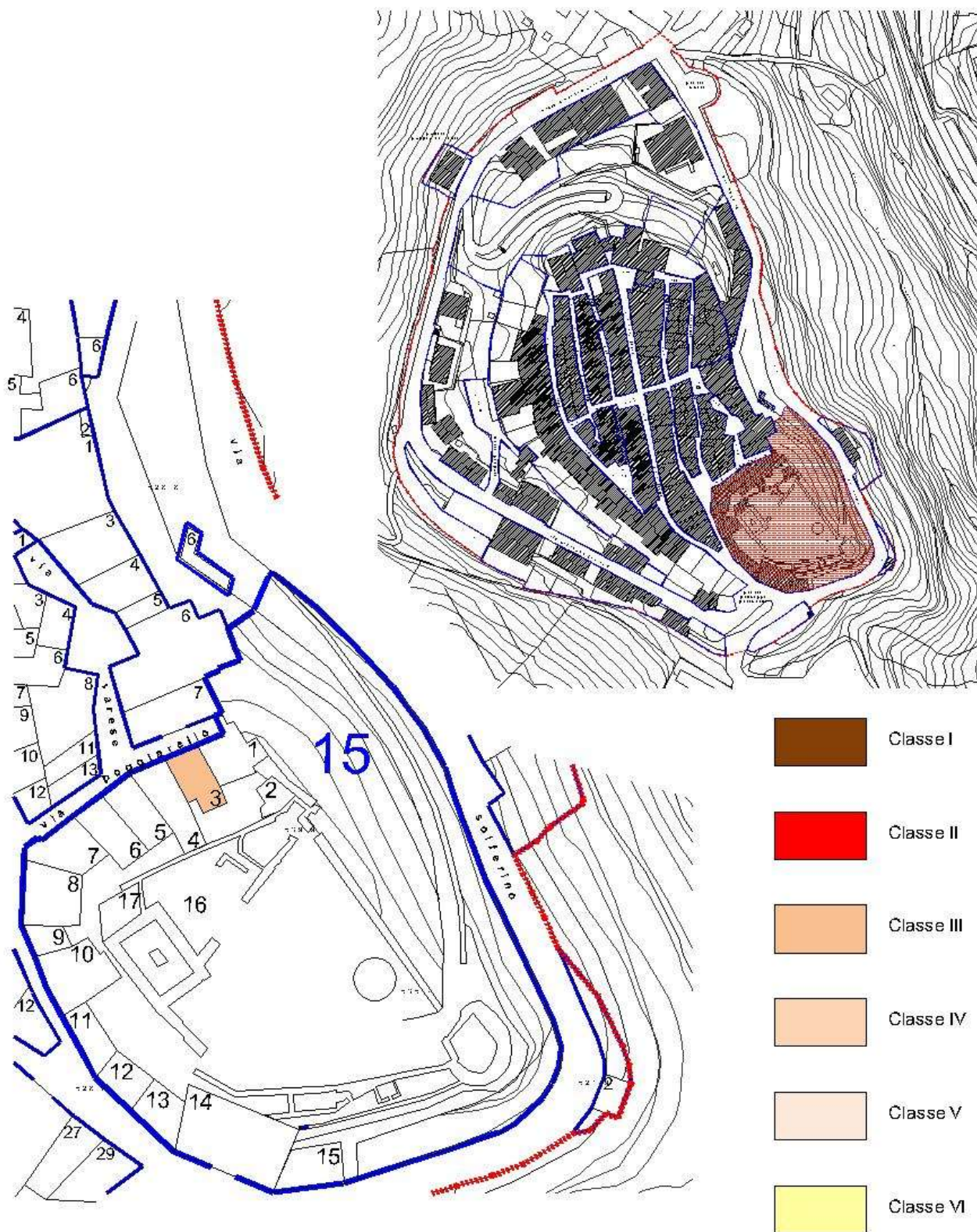
Prospetto 3			
Indirizzo	via/piazza		
	n. civico		
Degrado	delle strutture	delle finiture	
	delle funzioni	altro	
Elementi di pregio	finiture	infissi	
	decorazioni	altro	
Elementi di disturbo	infissi	impianti	
	rivestimenti	superfetazioni	
Destinazione d'uso del piano terra		rimessa	
Destinazione d'uso degli altri piani			

Prospetto 4			
Indirizzo	via/piazza		
	n. civico		
Degrado	delle strutture	delle finiture	
	delle funzioni	altro	
Elementi di pregio	finiture	infissi	
	decorazioni	altro	
Elementi di disturbo	infissi	impianti	
	rivestimenti	superfetazioni	
Destinazione d'uso del piano terra		rimessa	
Destinazione d'uso degli altri piani			

Contenuti normativi						
Classe di appartenenza	Classe I	Classe II	Classe III	Classe IV	Classe V	Classe VI
Prescrizioni particolari	Sul prospetto 3, non sono ammesse nuove aperture né modifiche a quelle esistenti.					

SCHEDE DELLE UNITÀ EDILIZIE

UBICAZIONE



SCHEDE DELLE UNITÀ EDILIZIE

Identificazione				
Riferimento catastale	Foglio	23	Particella	215
Ubicazione	Comparto	15	Unità edilizia	3

Caratteristiche storiche e strutturali				
Vincolo ex articolo 13 D.Lgs. n.42/04			si	no
Presente nel catasto leopoldino			in parte	no
Tessuto storico			originario	addizioni successive
Tipologia edilizia	a schiera	in linea	a torre	d'angolo
	annesso	tabernacolo	fontana	monumento
	specialistico	palazzo/villa	chiesa	altro
Destinazione d'uso originaria	residenziale	casa e bottega	scolastica	culturale
	amministrativa	commerciale	artigianale	religiosa
	direzionale	frantoio	sanitaria	altro

Caratteristiche fisiche e funzionali				
Destinazione d'uso prevalente	residenziale	scolastica	culturale	sanitaria
	religiosa	ricettiva	produttiva	rimessa
	amministrativa/direzionale	commerciale	inutilizzata	altro
Stato di conservazione	ottimo	buono	sufficiente	scarso
Numero dei prospetti	1	2	3	4

Caratteristiche degli spazi scoperti di pertinenza					
Elementi caratterizzanti	pavimentazioni	orti o giardini	attrezzature sportive	aia	altro
Elementi di pregio	recinzioni	manufatti	filari	alberi monumentali	altro
Elementi di disturbo	recinzioni	manufatti	linee elettriche	impianti tecnologici	altro

Note					

SCHEDE DELLE UNITÀ EDILIZIE

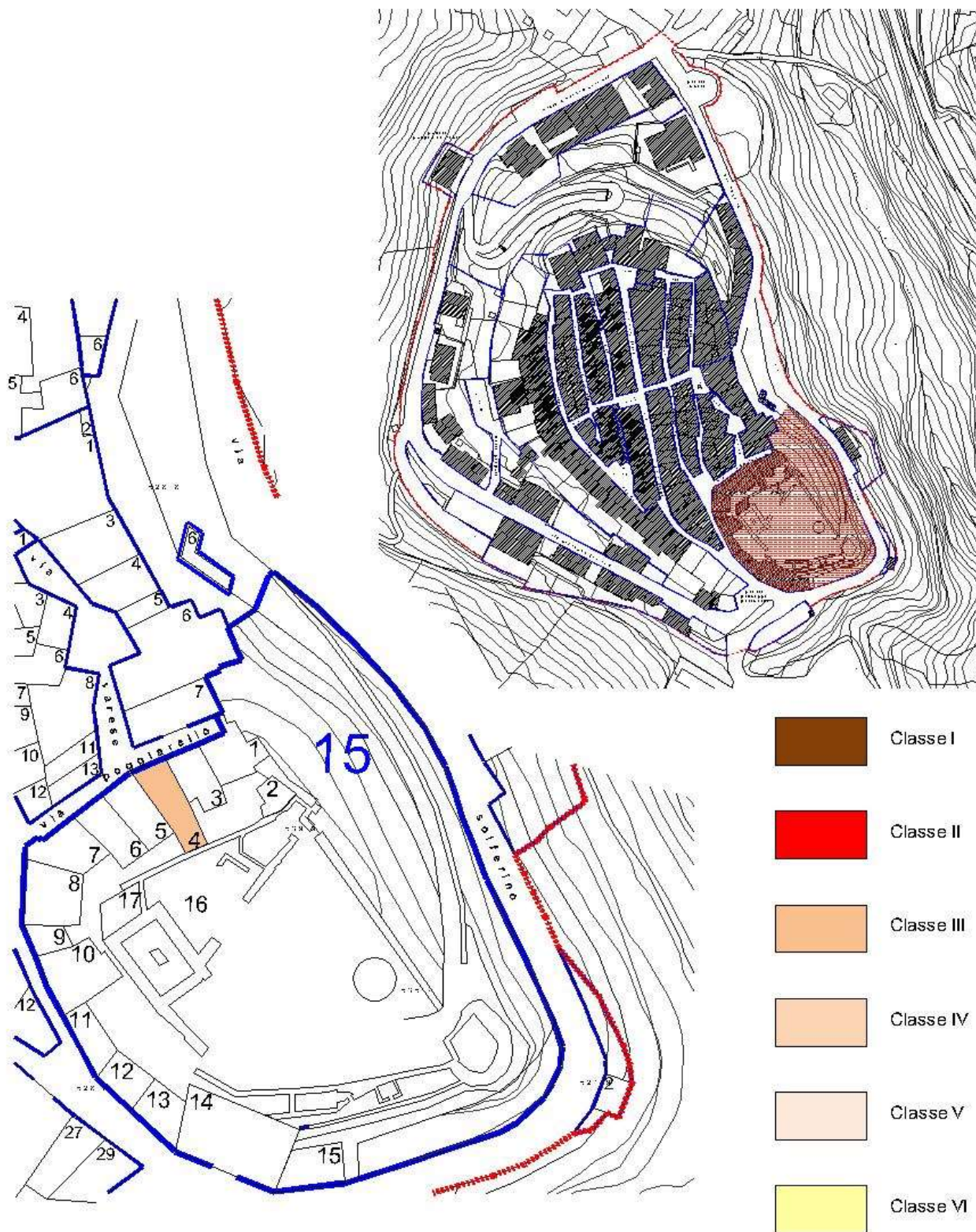
Prospetto 1			
Indirizzo	via/piazza	Poggiarello	
	n. civico		
Degrado	delle strutture	delle finiture	
	delle funzioni	altro	
Elementi di pregio	finiture	infissi	
	decorazioni	altro	
Elementi di disturbo	infissi	impianti	
	rivestimenti	superfetazioni	
Destinazione d'uso del piano terra		rimessa	
Destinazione d'uso degli altri piani		residenziale	

Prospetto 2			
Indirizzo	via/piazza		
	n. civico		
Degrado	delle strutture	delle finiture	
	delle funzioni	altro	
Elementi di pregio	finiture	infissi	
	decorazioni	altro	
Elementi di disturbo	infissi	impianti	
	rivestimenti	superfetazioni	
Destinazione d'uso del piano terra		residenziale	
Destinazione d'uso degli altri piani		residenziale	

Contenuti normativi						
Classe di appartenenza	Classe I	Classe II	Classe III	Classe IV	Classe V	Classe VI
Prescrizioni particolari	nessuna					

SCHEDE DELLE UNITÀ EDILIZIE

UBICAZIONE



SCHEDE DELLE UNITÀ EDILIZIE

Identificazione				
Riferimento catastale	Foglio	23	Particella	210
Ubicazione	Comparto	15	Unità edilizia	4

Caratteristiche storiche e strutturali				
Vincolo ex articolo 13 D.Lgs. n.42/04			si	no
Presente nel catasto leopoldino			in parte	no
Tessuto storico			originario	addizioni successive
Tipologia edilizia	a schiera	in linea	a torre	d'angolo
	annesso	tabernacolo	fontana	monumento
	specialistico	palazzo/villa	chiesa	altro
Destinazione d'uso originaria	residenziale	casa e bottega	scolastica	culturale
	amministrativa	commerciale	artigianale	religiosa
	direzionale	frantoio	sanitaria	altro

Caratteristiche fisiche e funzionali				
Destinazione d'uso prevalente	residenziale	scolastica	culturale	sanitaria
	religiosa	ricettiva	produttiva	rimessa
	amministrativa/direzionale	commerciale	inutilizzata	altro
Stato di conservazione	ottimo	buono	sufficiente	scarso
Numero dei prospetti	1	2	3	4

Caratteristiche degli spazi scoperti di pertinenza					
Elementi caratterizzanti	pavimentazioni	orti o giardini	attrezzature sportive	aia	altro
Elementi di pregio	recinzioni	manufatti	filari	alberi monumentali	altro
Elementi di disturbo	recinzioni	manufatti	linee elettriche	impianti tecnologici	altro

Note				

SCHEDE DELLE UNITÀ EDILIZIE


Prospetto 1			
Indirizzo	via/piazza	Poggiarello	
	n. civico	72 - 74	
Degrado	delle strutture	delle finiture	
	delle funzioni	altro	
Elementi di pregio	finiture	infissi	
	decorazioni	altro	
Elementi di disturbo	infissi	impianti	
	rivestimenti	superfetazioni	
Destinazione d'uso del piano terra		rimessa	
Destinazione d'uso degli altri piani		residenziale	




Prospetto 2			
Indirizzo	via/piazza		
	n. civico		
Degrado	delle strutture	delle finiture	
	delle funzioni	altro	
Elementi di pregio	finiture	infissi	
	decorazioni	altro	
Elementi di disturbo	infissi	impianti	
	rivestimenti	superfetazioni	
Destinazione d'uso del piano terra		residenziale	
Destinazione d'uso degli altri piani		residenziale	



SCHEDE DELLE UNITÀ EDILIZIE

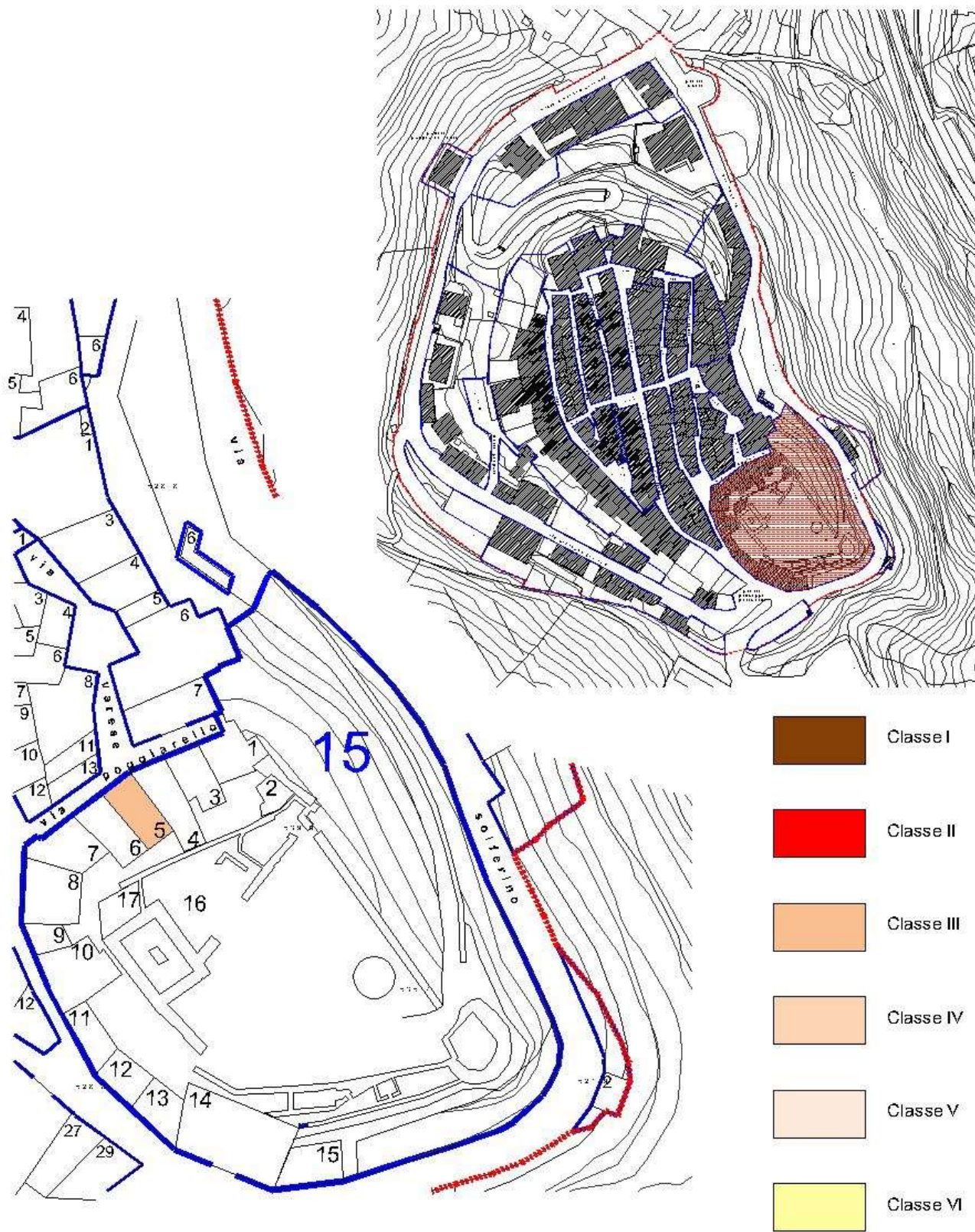
Prospetto 3			
Indirizzo	via/piazza		
	n. civico		
Degrado	delle strutture	delle finiture	
	delle funzioni	altro	
Elementi di pregio	finiture	infissi	
	decorazioni	altro	
Elementi di disturbo	infissi	impianti	
	rivestimenti	superfetazioni	
Destinazione d'uso del piano terra		residenziale	
Destinazione d'uso degli altri piani		residenziale	

Prospetto 4			
Indirizzo	via/piazza		
	n. civico		
Degrado	delle strutture	delle finiture	
	delle funzioni	altro	
Elementi di pregio	finiture	infissi	
	decorazioni	altro	
Elementi di disturbo	infissi	impianti	
	rivestimenti	superfetazioni	
Destinazione d'uso del piano terra		residenziale	
Destinazione d'uso degli altri piani		residenziale	

Contenuti normativi						
Classe di appartenenza	Classe I	Classe II	Classe III	Classe IV	Classe V	Classe VI
Prescrizioni particolari	Le eventuali modifiche alle aperture esterne del prospetto 1 sono finalizzate esclusivamente al recupero della trama originaria, facendo salvi gli interventi derivati da necessità di adeguamento a normative igienico-sanitarie o di adeguamento ai parametri illuminotecnici; in tal caso tali adeguamenti devono essere previsti in coerenza con la trama e le simmetrie delle aperture esistenti nel prospetto. Sul prospetto 3 non sono ammesse nuove aperture esterne.					

SCHEDE DELLE UNITÀ EDILIZIE

UBICAZIONE



SCHEDE DELLE UNITÀ EDILIZIE

Identificazione				
Riferimento catastale	Foglio	23	Particella	218
Ubicazione	Comparto	15	Unità edilizia	5

Caratteristiche storiche e strutturali				
Vincolo ex articolo 13 D.Lgs. n.42/04			si	no
Presente nel catasto leopoldino			in parte	no
Tessuto storico			originario	addizioni successive
Tipologia edilizia	a schiera	in linea	a torre	d'angolo
	annesso	tabernacolo	fontana	monumento
	specialistico	palazzo/villa	chiesa	altro
Destinazione d'uso originaria	residenziale	casa e bottega	scolastica	culturale
	amministrativa	commerciale	artigianale	religiosa
	direzionale	frantoio	sanitaria	altro

Caratteristiche fisiche e funzionali				
Destinazione d'uso prevalente	residenziale	scolastica	culturale	sanitaria
	religiosa	ricettiva	produttiva	rimessa
	amministrativa/direzionale	commerciale	inutilizzata	altro
Stato di conservazione	ottimo	buono	sufficiente	scarso
Numero dei prospetti	1	2	3	4

Caratteristiche degli spazi scoperti di pertinenza					
Elementi caratterizzanti	pavimentazioni	orti o giardini	attrezzature sportive	aia	altro
Elementi di pregio	recinzioni	manufatti	filari	alberi monumentali	altro
Elementi di disturbo	recinzioni	manufatti	linee elettriche	impianti tecnologici	altro

Note				

SCHEDE DELLE UNITÀ EDILIZIE

Prospetto 1			
Indirizzo	via/piazza	Poggiarello	
	n. civico	62	
Degrado	delle strutture	delle finiture	
	delle funzioni	altro	
Elementi di pregio	finiture	infissi	
	decorazioni	altro	
Elementi di disturbo	infissi	impianti	
	rivestimenti	superfetazioni	
Destinazione d'uso del piano terra		residenziale	
Destinazione d'uso degli altri piani		residenziale	



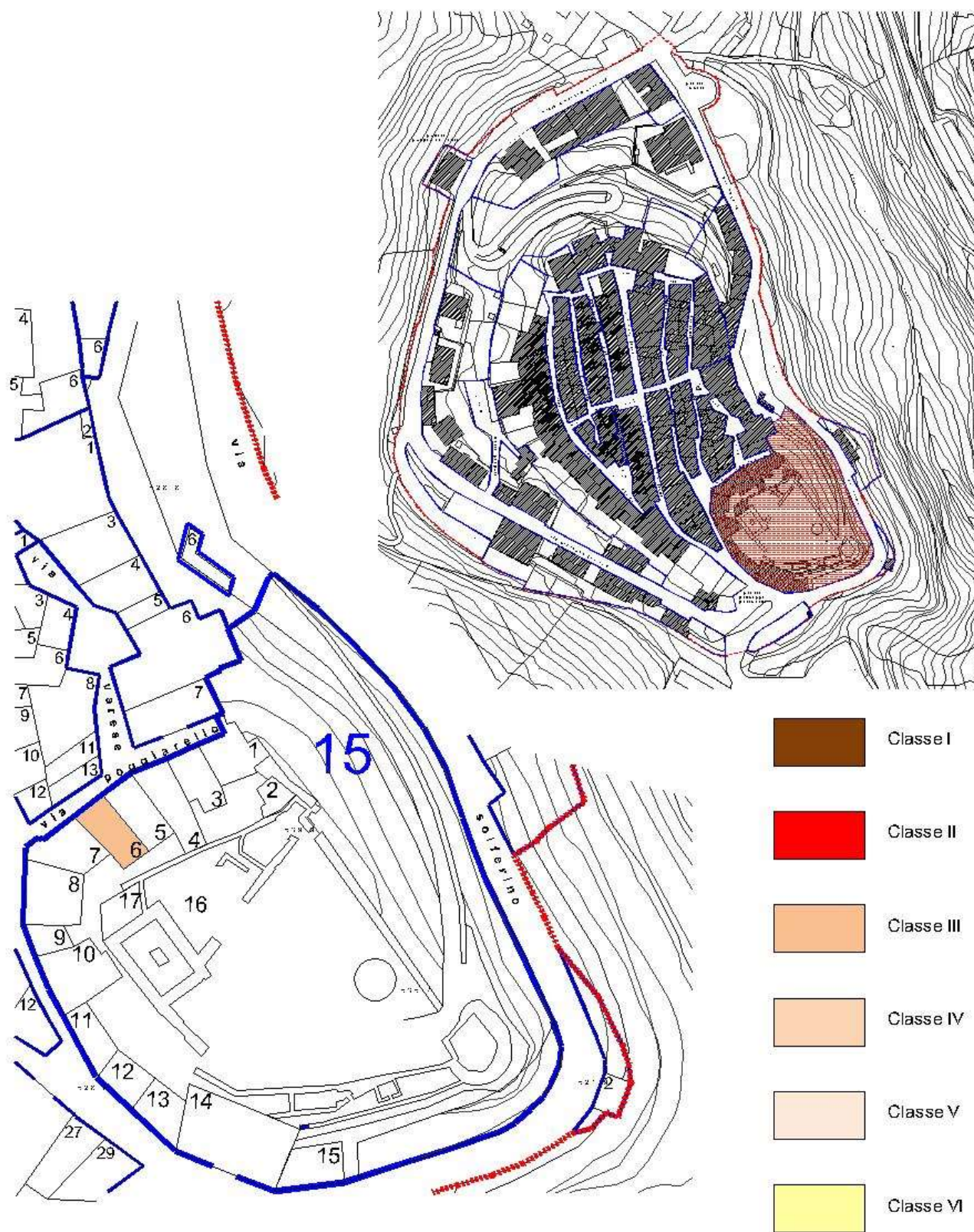
Prospetto 2			
Indirizzo	via/piazza		
	n. civico		
Degrado	delle strutture	delle finiture	
	delle funzioni	altro	
Elementi di pregio	finiture	infissi	
	decorazioni	altro	
Elementi di disturbo	infissi	impianti	
	rivestimenti	superfetazioni	
Destinazione d'uso del piano terra		residenziale	
Destinazione d'uso degli altri piani		residenziale	



Contenuti normativi						
Classe di appartenenza	Classe I	Classe II	Classe III	Classe IV	Classe V	Classe VI
Prescrizioni particolari	Le eventuali modifiche alle aperture esterne del prospetto 1 sono finalizzate esclusivamente al recupero della trama originaria. Sono fatti salvi gli interventi derivati da necessità di adeguamento a normative igienico-sanitarie o di adeguamento ai parametri illuminotecnici; in tal caso tali adeguamenti devono essere previsti in coerenza con la trama e le simmetrie delle aperture esistenti nel prospetto.					

SCHEDE DELLE UNITÀ EDILIZIE

UBICAZIONE



SCHEDE DELLE UNITÀ EDILIZIE

Identificazione				
Riferimento catastale	Foglio	23	Particella	219
Ubicazione	Comparto	15	Unità edilizia	6


Caratteristiche storiche e strutturali				
Vincolo ex articolo 13 D.Lgs. n.42/04			si	no
Presente nel catasto leopoldino			in parte	no
Tessuto storico			originario	addizioni successive
Tipologia edilizia	a schiera	in linea	a torre	d'angolo
	annesso	tabernacolo	fontana	monumento
	specialistico	palazzo/villa	chiesa	altro
Destinazione d'uso originaria	residenziale	casa e bottega	scolastica	culturale
	amministrativa	commerciale	artigianale	religiosa
	direzionale	frantoio	sanitaria	altro


Caratteristiche fisiche e funzionali				
Destinazione d'uso prevalente	residenziale	scolastica	culturale	sanitaria
	religiosa	ricettiva	produttiva	rimessa
	amministrativa/direzionale	commerciale	inutilizzata	altro
Stato di conservazione	ottimo	buono	sufficiente	scarso
Numero dei prospetti	1	2	3	4

Caratteristiche degli spazi scoperti di pertinenza					
Elementi caratterizzanti	pavimentazioni	orti o giardini	attrezzature sportive	aia	altro
Elementi di pregio	recinzioni	manufatti	filari	alberi monumentali	altro
Elementi di disturbo	recinzioni	manufatti	linee elettriche	impianti tecnologici	altro

Note					

SCHEDE DELLE UNITÀ EDILIZIE

Prospetto 1			
Indirizzo	via/piazza	Poggiarello	
	n. civico		
Degrado	delle strutture	delle finiture	
	delle funzioni	altro	
Elementi di pregio	finiture	infissi	
	decorazioni	altro	
Elementi di disturbo	infissi	impianti	
	rivestimenti	superfetazioni	
Destinazione d'uso del piano terra		residenziale	
Destinazione d'uso degli altri piani		residenziale	

Prospetto 2			
Indirizzo	via/piazza		
	n. civico		
Degrado	delle strutture	delle finiture	
	delle funzioni	altro	
Elementi di pregio	finiture	infissi	
	decorazioni	altro	
Elementi di disturbo	infissi	impianti	
	rivestimenti	superfetazioni	
Destinazione d'uso del piano terra		residenziale	
Destinazione d'uso degli altri piani		residenziale	

SCHEDE DELLE UNITÀ EDILIZIE

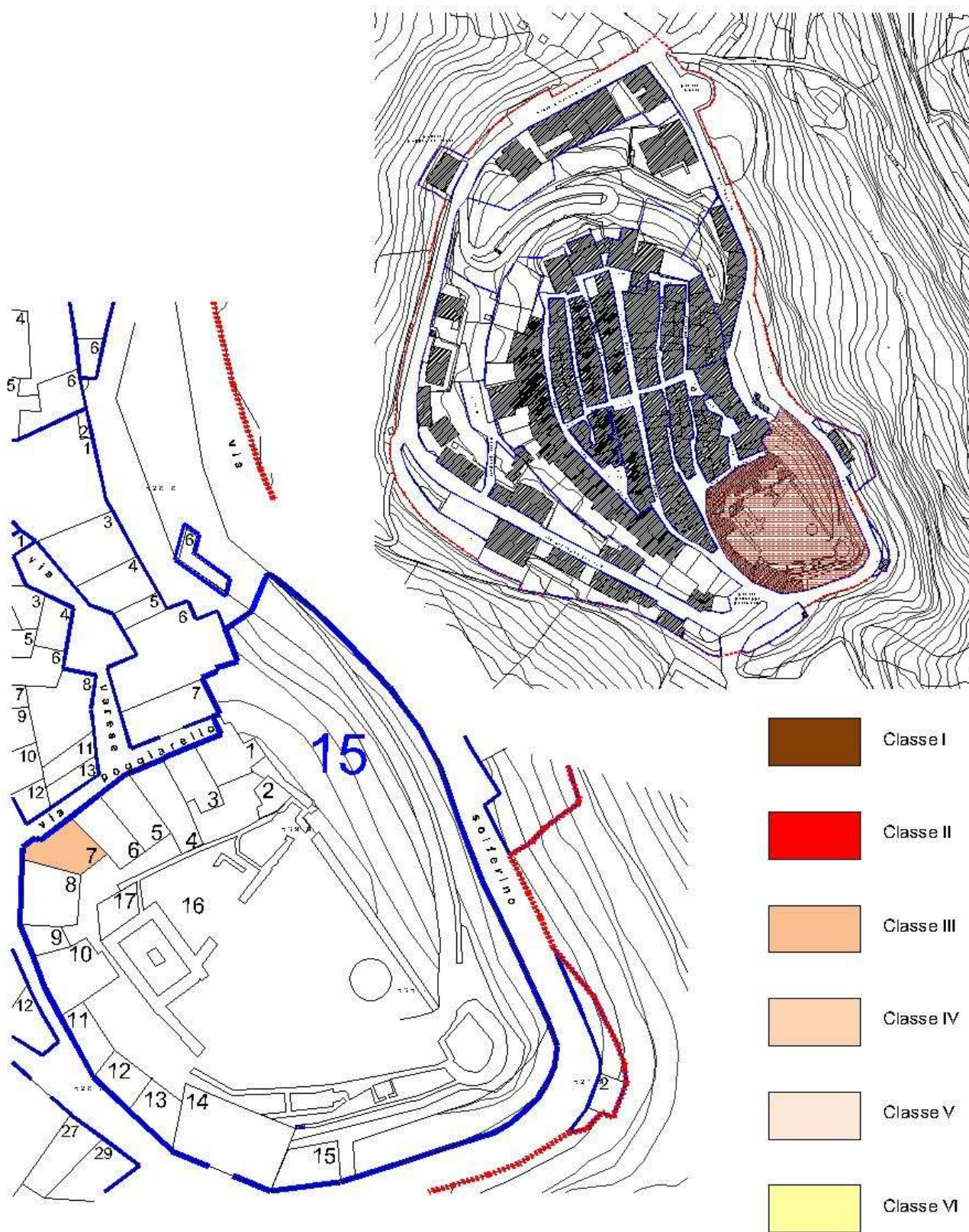
Prospetto 3		
Indirizzo	via/piazza	
	n. civico	
Degrado	delle strutture	delle finiture
	delle funzioni	altro
Elementi di pregio	finiture	infissi
	decorazioni	altro
Elementi di disturbo	infissi	impianti
	rivestimenti	superfetazioni
Destinazione d'uso del piano terra	residenziale	
Destinazione d'uso degli altri piani	residenziale	



Contenuti normativi						
Classe di appartenenza	Classe I	Classe II	Classe III	Classe IV	Classe V	Classe VI
Prescrizioni particolari	Le eventuali modifiche alle aperture esterne del prospetto 1 sono finalizzate esclusivamente al recupero della trama originaria. Sono fatti salvi gli interventi derivati da necessità di adeguamento a normative igienico-sanitarie o di adeguamento ai parametri illuminotecnici; in tal caso tali adeguamenti devono essere previsti in coerenza con la trama e le simmetrie delle aperture esistenti nel prospetto.					

SCHEDE DELLE UNITÀ EDILIZIE

UBICAZIONE



SCHEDE DELLE UNITÀ EDILIZIE

Identificazione				
Riferimento catastale	Foglio	23	Particella	221
Ubicazione	Comparto	15	Unità edilizia	7

Caratteristiche storiche e strutturali				
Vincolo ex articolo 13 D.Lgs. n.42/04			si	no
Presente nel catasto leopoldino			si	no
Tessuto storico			originario	addizioni successive
Tipologia edilizia	a schiera	in linea	a torre	d'angolo
	annesso	tabernacolo	fontana	monumento
	specialistico	palazzo/villa	chiesa	altro
Destinazione d'uso originaria	residenziale	casa e bottega	scolastica	culturale
	amministrativa	commerciale	artigianale	religiosa
	direzionale	frantoio	sanitaria	altro


Caratteristiche fisiche e funzionali				
Destinazione d'uso prevalente	residenziale	scolastica	culturale	sanitaria
	religiosa	ricettiva	produttiva	rimessa
	amministrativa/direzionale	commerciale	inutilizzata	altro
Stato di conservazione	ottimo	buono	sufficiente	scarso
Numero dei prospetti	1	2	3	4

Caratteristiche degli spazi scoperti di pertinenza					
Elementi caratterizzanti	pavimentazioni	orti o giardini	attrezzature sportive	aia	altro
Elementi di pregio	recinzioni	manufatti	filari	alberi monumentali	altro
Elementi di disturbo	recinzioni	manufatti	linee elettriche	impianti tecnologici	altro

Note					

SCHEDE DELLE UNITÀ EDILIZIE

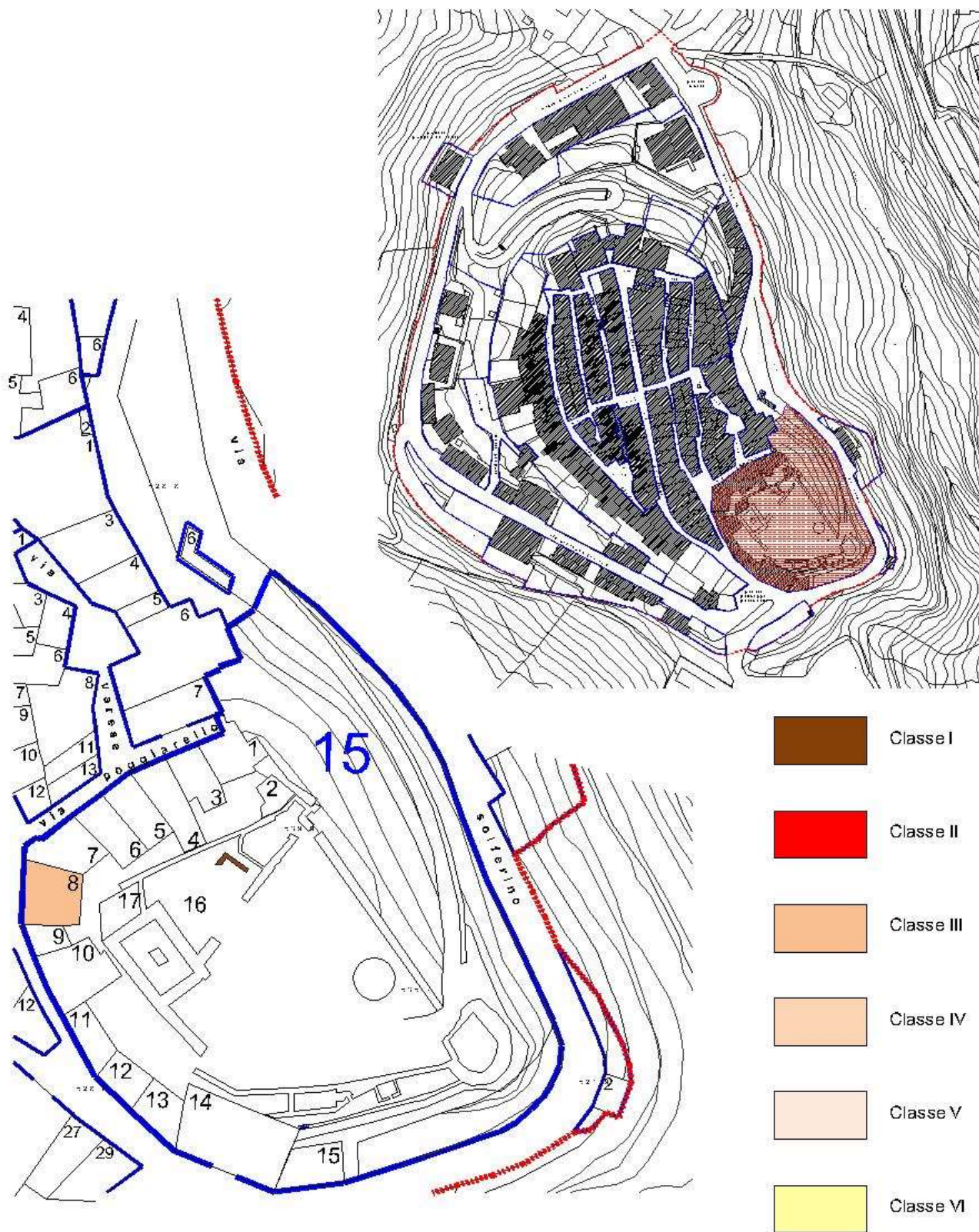
Prospetto 1			
Indirizzo	via/piazza	Poggiarello	
	n. civico	42 - 48 - 50	
Degrado	delle strutture	delle finiture	
	delle funzioni	altro	
Elementi di pregio	finiture	infissi	
	decorazioni	altro	
Elementi di disturbo	infissi	impianti	
	rivestimenti	superfetazioni	
Destinazione d'uso del piano terra		rimessa	
Destinazione d'uso degli altri piani		residenziale	

Prospetto 2			
Indirizzo	via/piazza		
	n. civico		
Degrado	delle strutture	delle finiture	
	delle funzioni	altro	
Elementi di pregio	finiture	infissi	
	decorazioni	altro	
Elementi di disturbo	infissi	impianti	
	rivestimenti	superfetazioni	
Destinazione d'uso del piano terra		residenziale	
Destinazione d'uso degli altri piani		residenziale	

Contenuti normativi						
Classe di appartenenza	Classe I	Classe II	Classe III	Classe IV	Classe V	Classe VI
Prescrizioni particolari	Le eventuali modifiche alle aperture esterne del prospetto 1 sono finalizzate esclusivamente al recupero della trama originaria. Sono fatti salvi gli interventi derivati da necessità di adeguamento a normative igienico-sanitarie o di adeguamento ai parametri illuminotecnici; in tal caso tali adeguamenti devono essere previsti in coerenza con la trama e le simmetrie delle aperture esistenti nel prospetto.					

SCHEDE DELLE UNITÀ EDILIZIE

UBICAZIONE



SCHEDE DELLE UNITÀ EDILIZIE

Identificazione				
Riferimento catastale	Foglio	23	Particella	223
Ubicazione	Comparto	15	Unità edilizia	8

Caratteristiche storiche e strutturali				
Vincolo ex articolo 13 D.Lgs. n.42/04			si	no
Presente nel catasto leopoldino			si	no
Tessuto storico			originario	addizioni successive
Tipologia edilizia	a schiera	in linea	a torre	d'angolo
	annesso	tabernacolo	fontana	monumento
	specialistico	palazzo/villa	chiesa	altro
Destinazione d'uso originaria	residenziale	casa e bottega	scolastica	culturale
	amministrativa	commerciale	artigianale	religiosa
	direzionale	frantoio	sanitaria	altro


Caratteristiche fisiche e funzionali				
Destinazione d'uso prevalente	residenziale	scolastica	culturale	sanitaria
	religiosa	ricettiva	produttiva	rimessa
	amministrativa/direzionale	commerciale	inutilizzata	altro
Stato di conservazione	ottimo	buono	sufficiente	scarso
Numero dei prospetti	1	2	3	4

Caratteristiche degli spazi scoperti di pertinenza					
Elementi caratterizzanti	pavimentazioni	orti o giardini	attrezzature sportive	aia	altro
Elementi di pregio	recinzioni	manufatti	filari	alberi monumentali	altro
Elementi di disturbo	recinzioni	manufatti	linee elettriche	impianti tecnologici	altro

Note					

SCHEDE DELLE UNITÀ EDILIZIE

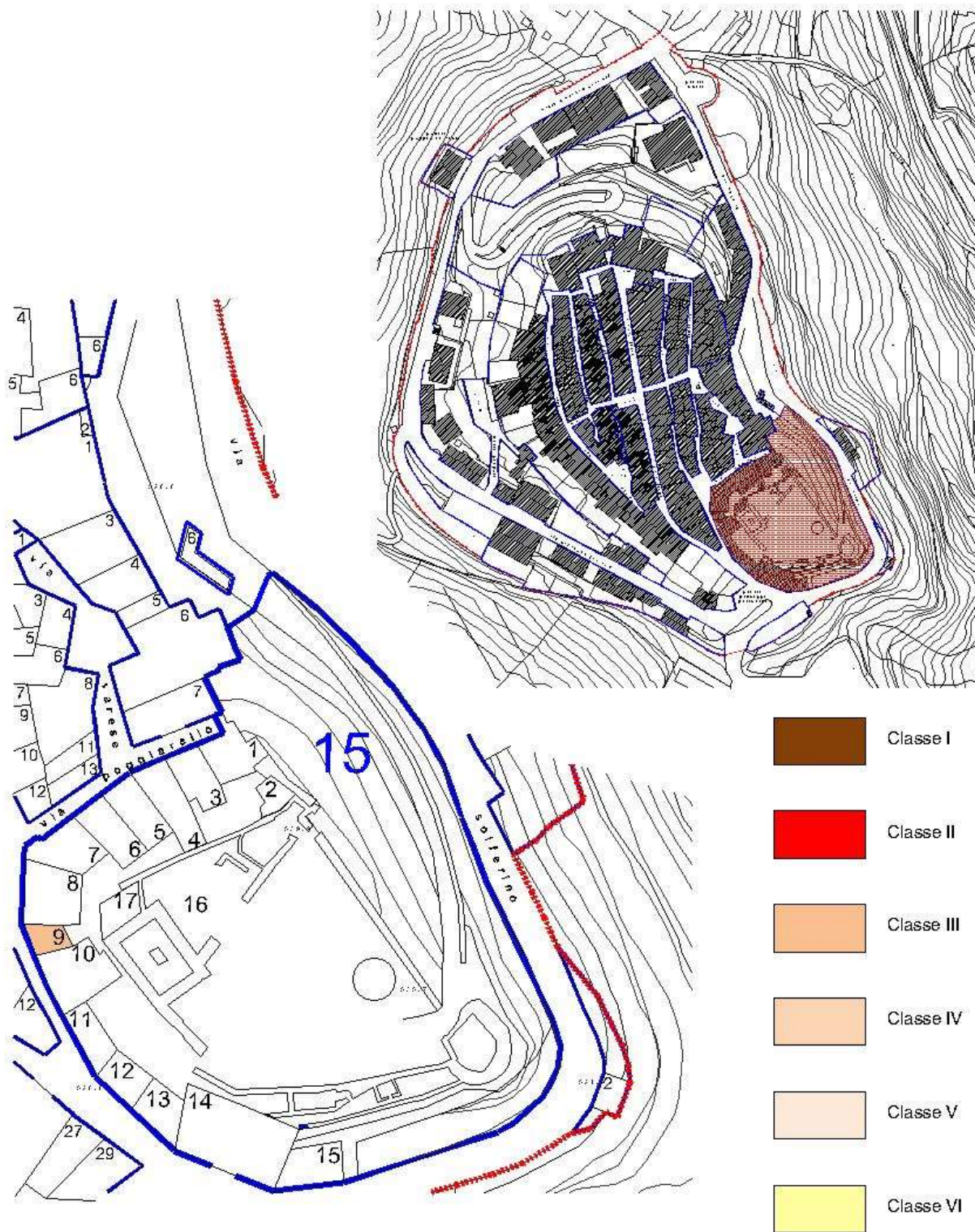
Prospetto 1			
Indirizzo	via/piazza	Poggiarello	
	n. civico	28 - 38	
Degrado	delle strutture	delle finiture	
	delle funzioni	altro	
Elementi di pregio	finiture	infissi	
	decorazioni	altro	
Elementi di disturbo	infissi	impianti	
	rivestimenti	superfetazioni	
Destinazione d'uso del piano terra		rimessa	
Destinazione d'uso degli altri piani		rimessa	

Prospetto 2			
Indirizzo	via/piazza		
	n. civico		
Degrado	delle strutture	delle finiture	
	delle funzioni	altro	
Elementi di pregio	finiture	infissi	
	decorazioni	altro	
Elementi di disturbo	infissi	impianti	
	rivestimenti	superfetazioni	
Destinazione d'uso del piano terra		residenziale	
Destinazione d'uso degli altri piani		residenziale	

Contenuti normativi						
Classe di appartenenza	Classe I	Classe II	Classe III	Classe IV	Classe V	Classe VI
Prescrizioni particolari	Le eventuali modifiche alle aperture esterne del prospetto 1 sono finalizzate esclusivamente al recupero della trama originaria. Sono fatti salvi gli interventi derivati da necessità di adeguamento a normative igienico-sanitarie o di adeguamento ai parametri illuminotecnici; in tal caso tali adeguamenti devono essere previsti in coerenza con la trama e le simmetrie delle aperture esistenti nel prospetto.					

SCHEDE DELLE UNITÀ EDILIZIE

UBICAZIONE



SCHEDE DELLE UNITÀ EDILIZIE

Identificazione				
Riferimento catastale	Foglio	23	Particella	225.1
Ubicazione	Comparto	15	Unità edilizia	9

Caratteristiche storiche e strutturali				
Vincolo ex articolo 13 D.Lgs. n.42/04			si	no
Presente nel catasto leopoldino			si	no
Tessuto storico			originario	addizioni successive
Tipologia edilizia	a schiera	in linea	a torre	d'angolo
	annesso	tabernacolo	fontana	monumento
	specialistico	palazzo/villa	chiesa	altro
Destinazione d'uso originaria	residenziale	casa e bottega	scolastica	culturale
	amministrativa	commerciale	artigianale	religiosa
	direzionale	frantoio	sanitaria	altro


Caratteristiche fisiche e funzionali				
Destinazione d'uso prevalente	residenziale	scolastica	culturale	sanitaria
	religiosa	ricettiva	produttiva	rimessa
	amministrativa/direzionale	commerciale	inutilizzata	altro
Stato di conservazione	ottimo	buono	sufficiente	scarso
Numero dei prospetti	1	2	3	4

Caratteristiche degli spazi scoperti di pertinenza					
Elementi caratterizzanti	pavimentazioni	orti o giardini	attrezzature sportive	aia	altro
Elementi di pregio	recinzioni	manufatti	filari	alberi monumentali	altro
Elementi di disturbo	recinzioni	manufatti	linee elettriche	impianti tecnologici	altro

Note					

SCHEDE DELLE UNITÀ EDILIZIE

Prospetto 1			
Indirizzo	via/piazza	Poggiarello	
	n. civico	22 - 26	
Degrado	delle strutture	delle finiture	
	delle funzioni	altro	
Elementi di pregio	finiture	infissi	
	decorazioni	altro	
Elementi di disturbo	infissi	impianti	
	rivestimenti	superfetazioni	
Destinazione d'uso del piano terra		rimessa	
Destinazione d'uso degli altri piani		residenziale	



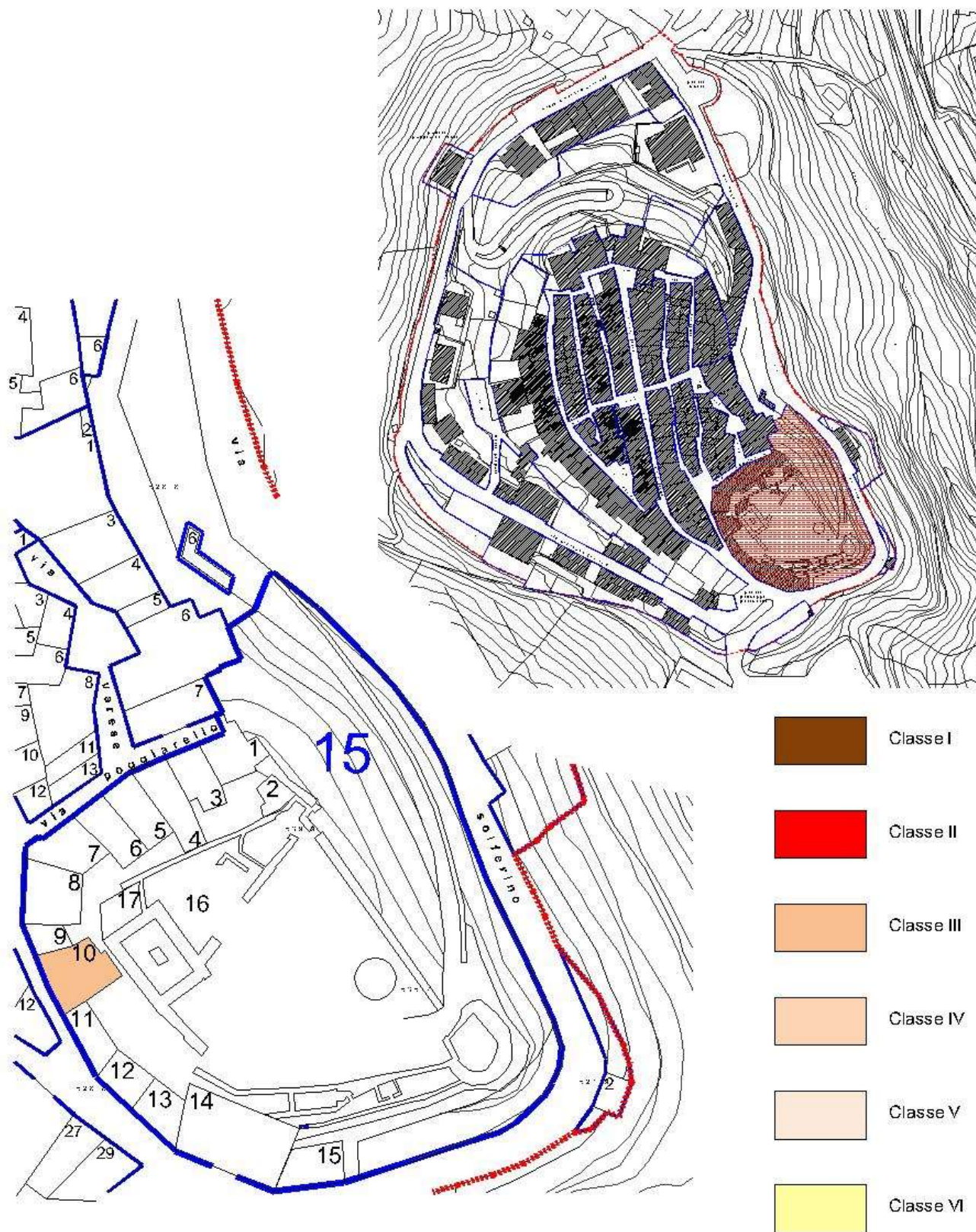
Prospetto 2			
Indirizzo	via/piazza		
	n. civico		
Degrado	delle strutture	delle finiture	
	delle funzioni	altro	
Elementi di pregio	finiture	infissi	
	decorazioni	altro	
Elementi di disturbo	infissi	impianti	
	rivestimenti	superfetazioni	
Destinazione d'uso del piano terra			
Destinazione d'uso degli altri piani			

inaccessibile

Contenuti normativi						
Classe di appartenenza	Classe I	Classe II	Classe III	Classe IV	Classe V	Classe VI
Prescrizioni particolari	Sul prospetto 1, non sono ammesse nuove aperture esterne, né modifiche a quelle esistenti. Sono fatti salvi gli interventi derivati da necessità di adeguamento a normative igienico-sanitarie o di adeguamento ai parametri illuminotecnici; in tal caso tali adeguamenti devono essere previsti in coerenza con la trama e le simmetrie delle aperture esistenti nel prospetto.					

SCHEDE DELLE UNITÀ EDILIZIE

UBICAZIONE



SCHEDE DELLE UNITÀ EDILIZIE

Identificazione				
Riferimento catastale	Foglio	23	Particella	226
Ubicazione	Comparto	15	Unità edilizia	10

Caratteristiche storiche e strutturali				
Vincolo ex articolo 13 D.Lgs. n.42/04			si	no
Presente nel catasto leopoldino			si	no
Tessuto storico			originario	addizioni successive
Tipologia edilizia	a schiera	in linea	a torre	d'angolo
	annesso	tabernacolo	fontana	monumento
	specialistico	palazzo/villa	chiesa	altro
Destinazione d'uso originaria	residenziale	casa e bottega	scolastica	culturale
	amministrativa	commerciale	artigianale	religiosa
	direzionale	frantoio	sanitaria	altro


Caratteristiche fisiche e funzionali				
Destinazione d'uso prevalente	residenziale	scolastica	culturale	sanitaria
	religiosa	ricettiva	produttiva	rimessa
	amministrativa/direzionale	commerciale	inutilizzata	altro
Stato di conservazione	ottimo	buono	sufficiente	scarso
Numero dei prospetti	1	2	3	4

Caratteristiche degli spazi scoperti di pertinenza					
Elementi caratterizzanti	pavimentazioni	orti o giardini	attrezzature sportive	aia	altro
Elementi di pregio	recinzioni	manufatti	filari	alberi monumentali	altro
Elementi di disturbo	recinzioni	manufatti	linee elettriche	impianti tecnologici	altro

Note				

SCHEDE DELLE UNITÀ EDILIZIE


Prospetto 1			
Indirizzo	via/piazza	Poggiarello	
	n. civico	20	
Degrado	delle strutture	delle finiture	
	delle funzioni	altro	
Elementi di pregio	finiture	infissi	
	decorazioni	altro	
Elementi di disturbo	infissi	impianti	
	rivestimenti	superfetazioni	
Destinazione d'uso del piano terra		rimessa	
Destinazione d'uso degli altri piani		residenziale	



Prospetto 2			
Indirizzo	via/piazza		
	n. civico		
Degrado	delle strutture	delle finiture	
	delle funzioni	altro	
Elementi di pregio	finiture	infissi	
	decorazioni	altro	
Elementi di disturbo	infissi	impianti	
	rivestimenti	superfetazioni	
Destinazione d'uso del piano terra			
Destinazione d'uso degli altri piani			

inaccessibile

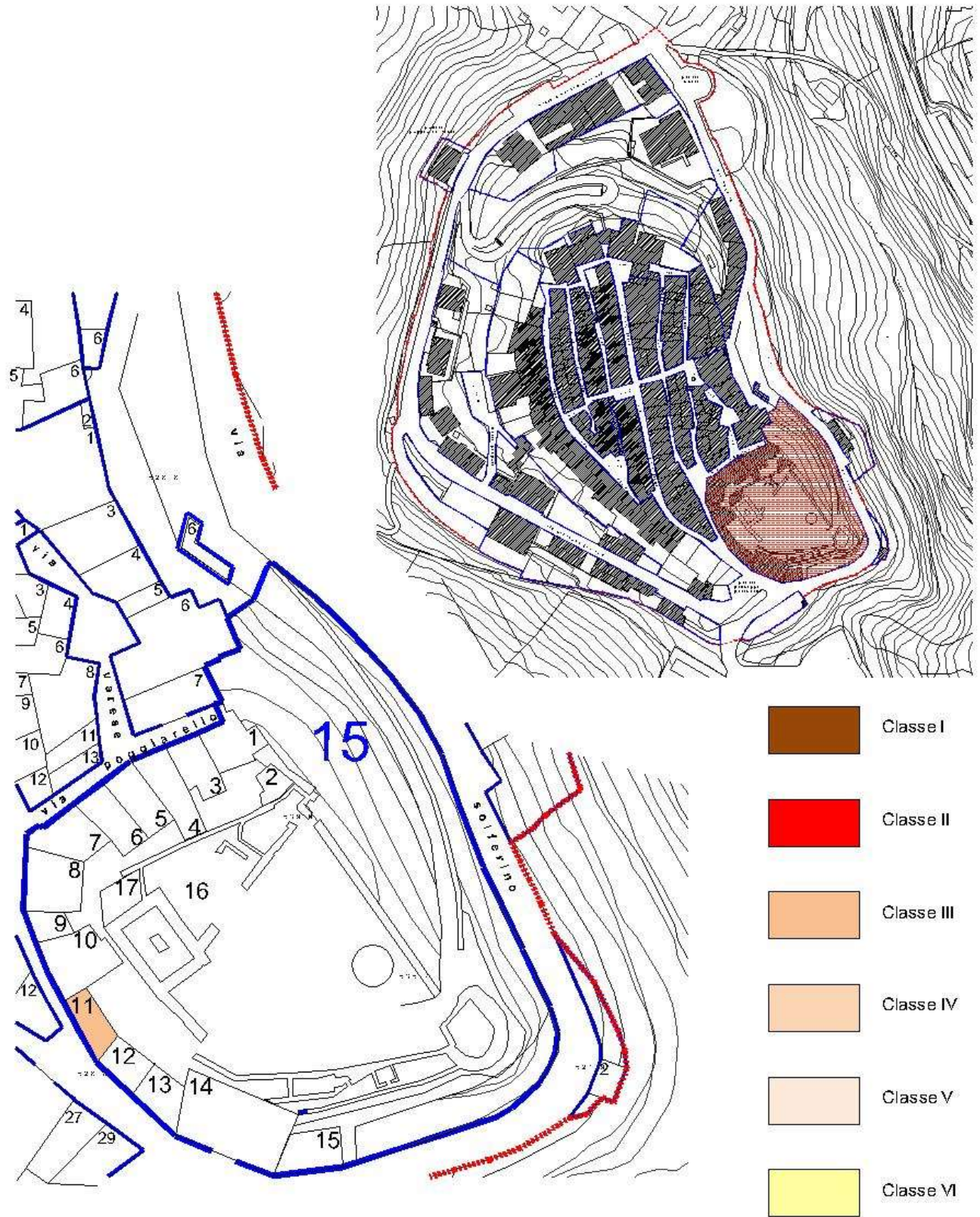
SCHEDE DELLE UNITÀ EDILIZIE

Prospetto 3			
Indirizzo	via/piazza		
	n. civico		
Degrado	delle strutture	delle finiture	
	delle funzioni	altro	
Elementi di pregio	finiture	infissi	
	decorazioni	altro	
Elementi di disturbo	infissi	impianti	
	rivestimenti	superfetazioni	
Destinazione d'uso del piano terra		residenziale	
Destinazione d'uso degli altri piani		residenziale	

Contenuti normativi						
Classe di appartenenza	Classe I	Classe II	Classe III	Classe IV	Classe V	Classe VI
Prescrizioni particolari	nessuna					

SCHEDE DELLE UNITÀ EDILIZIE

UBICAZIONE



SCHEDE DELLE UNITÀ EDILIZIE

Identificazione				
Riferimento catastale	Foglio	23	Particella	228
Ubicazione	Comparto	15	Unità edilizia	11

Caratteristiche storiche e strutturali				
Vincolo ex articolo 13 D.Lgs. n.42/04			si	no
Presente nel catasto leopoldino			si	no
Tessuto storico			originario	addizioni successive
Tipologia edilizia	a schiera	in linea	a torre	d'angolo
	annesso	tabernacolo	fontana	monumento
	specialistico	palazzo/villa	chiesa	altro
Destinazione d'uso originaria	residenziale	casa e bottega	scolastica	culturale
	amministrativa	commerciale	artigianale	religiosa
	direzionale	frantoio	sanitaria	altro


Caratteristiche fisiche e funzionali				
Destinazione d'uso prevalente	residenziale	scolastica	culturale	sanitaria
	religiosa	ricettiva	produttiva	rimessa
	amministrativa/direzionale	commerciale	inutilizzata	altro
Stato di conservazione	ottimo	buono	sufficiente	scarso
Numero dei prospetti	1	2	3	4

Caratteristiche degli spazi scoperti di pertinenza					
Elementi caratterizzanti	pavimentazioni	orti o giardini	attrezzature sportive	aia	altro
Elementi di pregio	recinzioni	manufatti	filari	alberi monumentali	altro
Elementi di disturbo	recinzioni	manufatti	linee elettriche	impianti tecnologici	altro

Note					

SCHEDE DELLE UNITÀ EDILIZIE

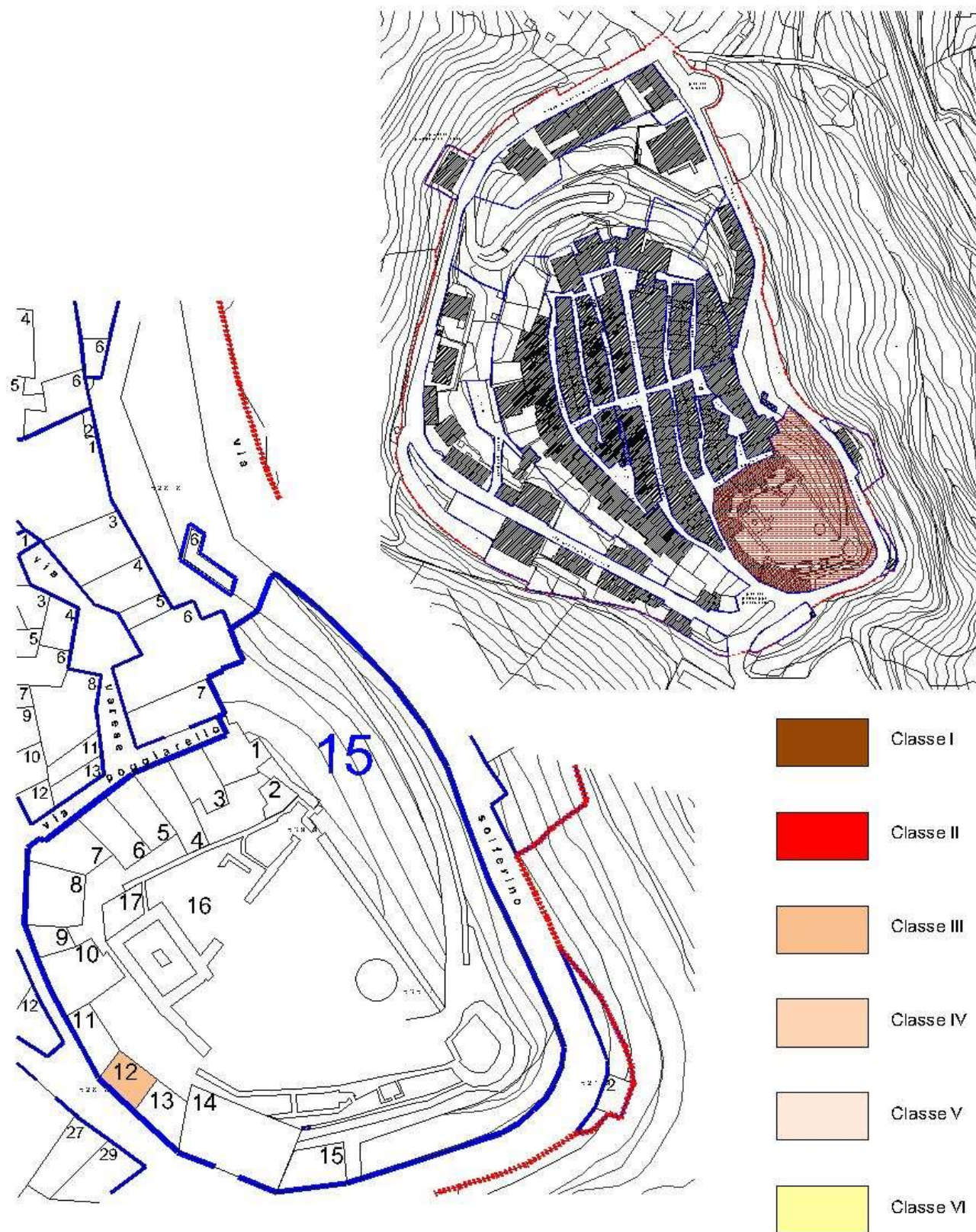
Prospetto 1			
Indirizzo	via/piazza	Poggiarello	
	n. civico	2 - 6	
Degrado	delle strutture	delle finiture	
	delle funzioni	altro	
Elementi di pregio	finiture	infissi	
	decorazioni	altro	
Elementi di disturbo	infissi	impianti	
	rivestimenti	superfetazioni	
Destinazione d'uso del piano terra		rimessa	
Destinazione d'uso degli altri piani		residenziale	

Prospetto 2			
Indirizzo	via/piazza		
	n. civico		
Degrado	delle strutture	delle finiture	
	delle funzioni	altro	
Elementi di pregio	finiture	infissi	
	decorazioni	altro	
Elementi di disturbo	infissi	impianti	
	rivestimenti	superfetazioni	
Destinazione d'uso del piano terra		residenziale	
Destinazione d'uso degli altri piani			

Contenuti normativi						
Classe di appartenenza	Classe I	Classe II	Classe III	Classe IV	Classe V	Classe VI
Prescrizioni particolari	nessuna					

SCHEDE DELLE UNITÀ EDILIZIE

UBICAZIONE



SCHEDE DELLE UNITÀ EDILIZIE

Identificazione				
Riferimento catastale	Foglio	23	Particella	229
Ubicazione	Comparto	15	Unità edilizia	12

Caratteristiche storiche e strutturali				
Vincolo ex articolo 13 D.Lgs. n.42/04			si	no
Presente nel catasto leopoldino			si	no
Tessuto storico			originario	addizioni successive
Tipologia edilizia	a schiera	in linea	a torre	d'angolo
	annesso	tabernacolo	fontana	monumento
	specialistico	palazzo/villa	chiesa	altro
Destinazione d'uso originaria	residenziale	casa e bottega	scolastica	culturale
	amministrativa	commerciale	artigianale	religiosa
	direzionale	frantoio	sanitaria	altro


Caratteristiche fisiche e funzionali				
Destinazione d'uso prevalente	residenziale	scolastica	culturale	sanitaria
	religiosa	ricettiva	produttiva	rimessa
	amministrativa/direzionale	commerciale	inutilizzata	altro
Stato di conservazione	ottimo	buono	sufficiente	scarso
Numero dei prospetti	1	2	3	4

Caratteristiche degli spazi scoperti di pertinenza					
Elementi caratterizzanti	pavimentazioni	orti o giardini	attrezzature sportive	aia	altro
Elementi di pregio	recinzioni	manufatti	filari	alberi monumentali	altro
Elementi di disturbo	recinzioni	manufatti	linee elettriche	impianti tecnologici	altro

Note				

SCHEDE DELLE UNITÀ EDILIZIE

Prospetto 1		
Indirizzo	via/piazza	L. Bardelloni
	n. civico	32
Degrado	delle strutture	delle finiture
	delle funzioni	altro
Elementi di pregio	finiture	infissi
	decorazioni	altro
Elementi di disturbo	infissi	impianti
	rivestimenti	superfetazioni
Destinazione d'uso del piano terra		rimessa
Destinazione d'uso degli altri piani		residenziale



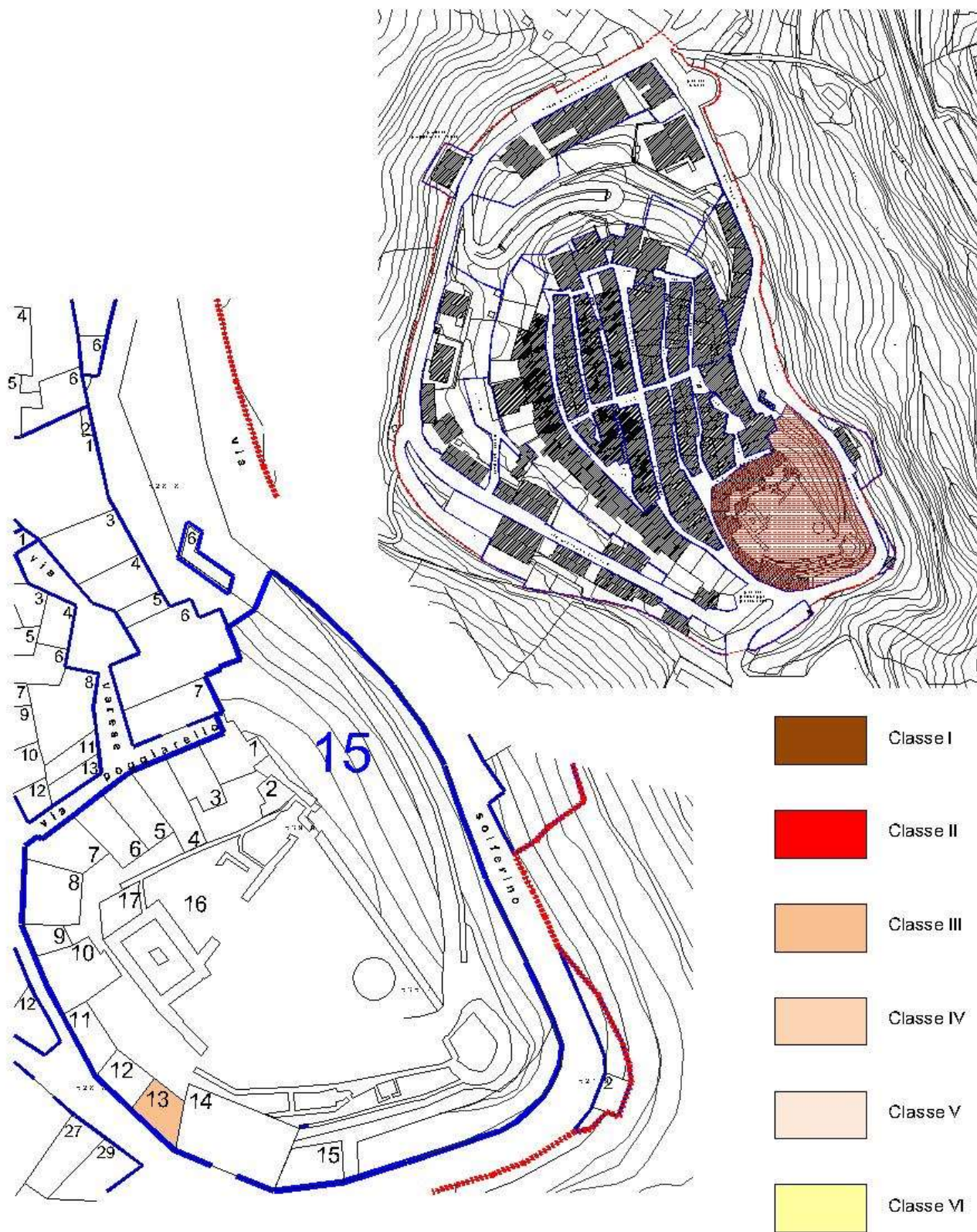
Prospetto 2		
Indirizzo	via/piazza	
	n. civico	
Degrado	delle strutture	delle finiture
	delle funzioni	altro
Elementi di pregio	finiture	infissi
	decorazioni	altro
Elementi di disturbo	infissi	impianti
	rivestimenti	superfetazioni
Destinazione d'uso del piano terra		residenziale
Destinazione d'uso degli altri piani		residenziale



Contenuti normativi						
Classe di appartenenza	Classe I	Classe II	Classe III	Classe IV	Classe V	Classe VI
Prescrizioni particolari	Le eventuali modifiche alle aperture esterne del prospetto 1 sono finalizzate esclusivamente al recupero della trama originaria. Sono fatti salvi gli interventi derivati da necessità di adeguamento a normative igienico-sanitarie o di adeguamento ai parametri illuminotecnici; in tal caso tali adeguamenti devono essere previsti in coerenza con la trama e le simmetrie delle aperture esistenti nel prospetto.					

SCHEDE DELLE UNITÀ EDILIZIE

UBICAZIONE



SCHEDE DELLE UNITÀ EDILIZIE

Identificazione				
Riferimento catastale	Foglio	23	Particella	230
Ubicazione	Comparto	15	Unità edilizia	13


Caratteristiche storiche e strutturali				
Vincolo ex articolo 13 D.Lgs. n.42/04			si	no
Presente nel catasto leopoldino			si	no
Tessuto storico			originario	addizioni successive
Tipologia edilizia	a schiera	in linea	a torre	d'angolo
	annesso	tabernacolo	fontana	monumento
	specialistico	palazzo/villa	chiesa	altro
Destinazione d'uso originaria	residenziale	casa e bottega	scolastica	culturale
	amministrativa	commerciale	artigianale	religiosa
	direzionale	frantoio	sanitaria	altro

Caratteristiche fisiche e funzionali				
Destinazione d'uso prevalente	residenziale	scolastica	culturale	sanitaria
	religiosa	ricettiva	produttiva	rimessa
	amministrativa/direzionale	commerciale	inutilizzata	altro
Stato di conservazione	ottimo	buono	sufficiente	scarso
Numero dei prospetti	1	2	3	4

Caratteristiche degli spazi scoperti di pertinenza					
Elementi caratterizzanti	pavimentazioni	orti o giardini	attrezzature sportive	aia	altro
Elementi di pregio	recinzioni	manufatti	filari	alberi monumentali	altro
Elementi di disturbo	recinzioni	manufatti	linee elettriche	impianti tecnologici	altro

Note					

SCHEDE DELLE UNITÀ EDILIZIE

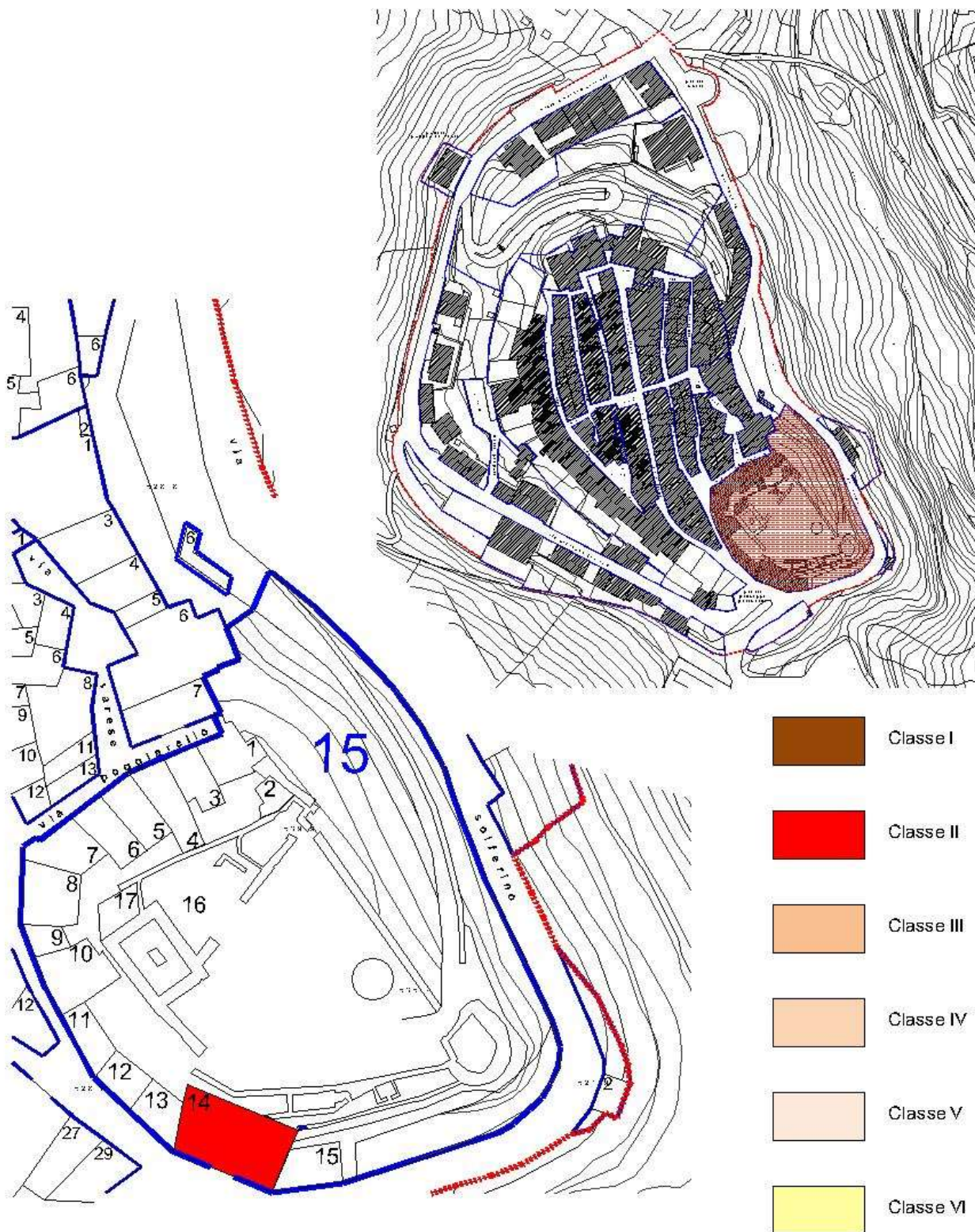
Prospetto 1			
Indirizzo	via/piazza	L. Bardelloni	
	n. civico	16	
Degrado	delle strutture	delle finiture	
	delle funzioni	altro	
Elementi di pregio	finiture	infissi	
	decorazioni	altro	
Elementi di disturbo	infissi	impianti	
	rivestimenti	superfetazioni	
Destinazione d'uso del piano terra		rimessa	
Destinazione d'uso degli altri piani		residenziale	

Prospetto 2			
Indirizzo	via/piazza		
	n. civico		
Degrado	delle strutture	delle finiture	
	delle funzioni	altro	
Elementi di pregio	finiture	infissi	
	decorazioni	altro	
Elementi di disturbo	infissi	impianti	
	rivestimenti	superfetazioni	
Destinazione d'uso del piano terra		residenziale	
Destinazione d'uso degli altri piani		residenziale	

Contenuti normativi						
Classe di appartenenza	Classe I	Classe II	Classe III	Classe IV	Classe V	Classe VI
Prescrizioni particolari	Le eventuali modifiche alle aperture esterne del prospetto 1 sono finalizzate esclusivamente al recupero della trama originaria. Sono fatti salvi gli interventi derivati da necessità di adeguamento a normative igienico-sanitarie o di adeguamento ai parametri illuminotecnici; in tal caso tali adeguamenti devono essere previsti in coerenza con la trama e le simmetrie delle aperture esistenti nel prospetto.					

SCHEDE DELLE UNITÀ EDILIZIE

UBICAZIONE



SCHEDE DELLE UNITÀ EDILIZIE

Identificazione				
Riferimento catastale	Foglio	23	Particella	231
Ubicazione	Comparto	15	Unità edilizia	14

Caratteristiche storiche e strutturali				
Vincolo ex articolo 13 D.Lgs. n.42/04			si	no
Presente nel catasto leopoldino			si	no
Tessuto storico			originario	addizioni successive
Tipologia edilizia	a schiera	in linea	a torre	d'angolo
	annesso	tabernacolo	fontana	monumento
	specialistico	palazzo	chiesa	altro
Destinazione d'uso originaria	residenziale	casa e bottega	scolastica	culturale
	amministrativa	commerciale	artigianale	religiosa
	direzionale	frantoio	sanitaria	altro

Caratteristiche fisiche e funzionali				
Destinazione d'uso prevalente	residenziale	scolastica	culturale	sanitaria
	religiosa	ricettiva	produttiva	rimessa
	amministrativa/direzionale	commerciale	inutilizzata	altro
Stato di conservazione	ottimo	buono	sufficiente	scarso
Numero dei prospetti	1	2	3	4

Caratteristiche degli spazi scoperti di pertinenza					
Elementi caratterizzanti	pavimentazioni	orti o giardini	attrezzature sportive	aia	altro
Elementi di pregio	recinzioni	manufatti	filari	alberi monumentali	altro
Elementi di disturbo	recinzioni	manufatti	linee elettriche	impianti tecnologici	altro

Note					

SCHEDE DELLE UNITÀ EDILIZIE

Prospetto 1			
Indirizzo	via/piazza	L. Bardelloni	
	n. civico	6	
Degrado	delle strutture	delle finiture	
	delle funzioni	altro	
Elementi di pregio	finiture	infissi	
	decorazioni	altro	
Elementi di disturbo	infissi	impianti	
	rivestimenti	superfetazioni	
Destinazione d'uso del piano terra	amministrativa direzionale		
Destinazione d'uso degli altri piani	residenziale amm. direzionale		

Prospetto 2			
Indirizzo	via/piazza		
	n. civico		
Degrado	delle strutture	delle finiture	
	delle funzioni	altro	
Elementi di pregio	finiture	infissi	
	decorazioni	altro	
Elementi di disturbo	infissi	impianti	
	rivestimenti	superfetazioni	
Destinazione d'uso del piano terra	residenziale amm. direzionale		
Destinazione d'uso degli altri piani	residenziale amm. direzionale		

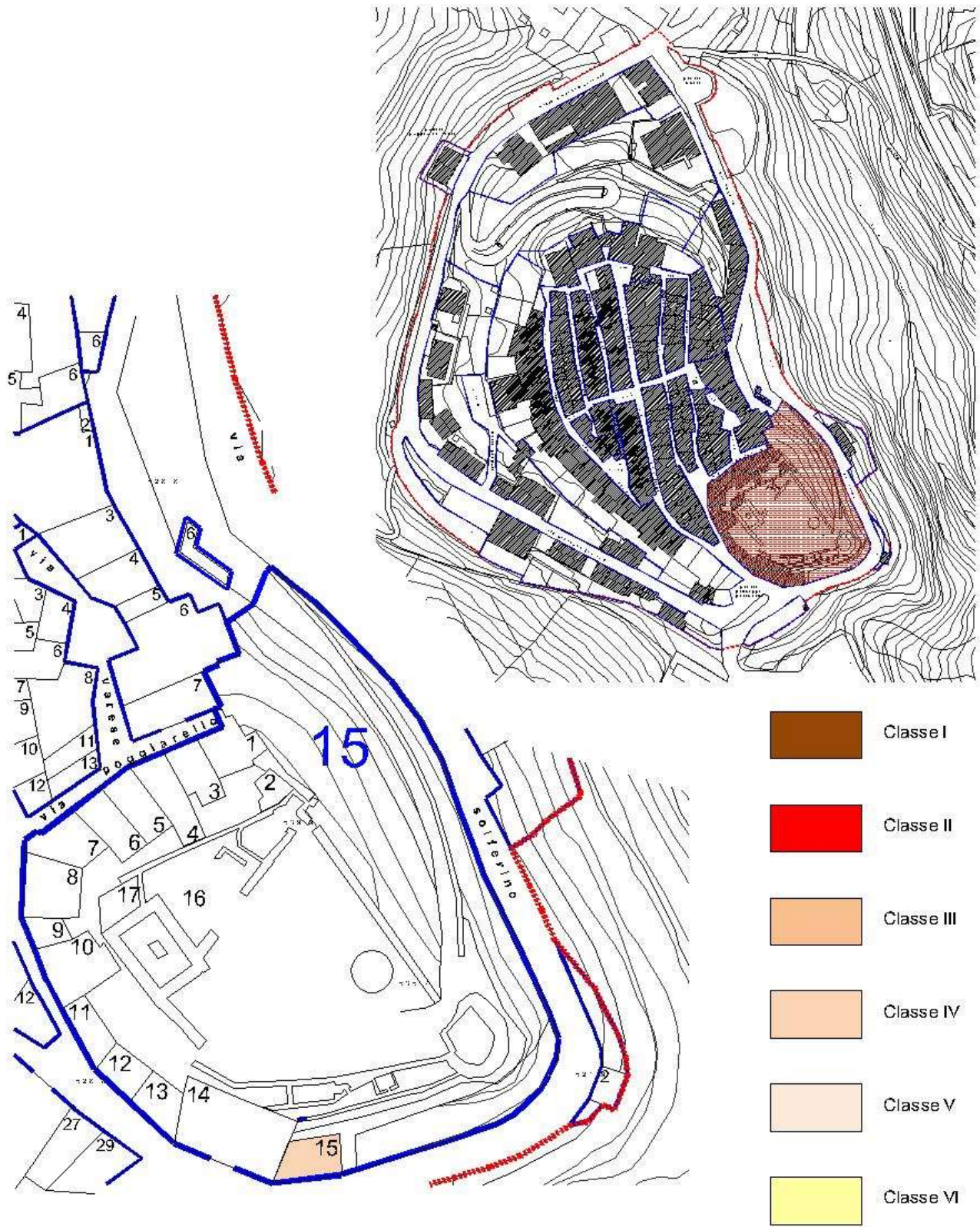
SCHEDE DELLE UNITÀ EDILIZIE

Prospetto 3			
Indirizzo	via/piazza		
	n. civico		
Degrado	delle strutture	delle finiture	
	delle funzioni	altro	
Elementi di pregio	finiture	infissi	
	decorazioni	altro	
Elementi di disturbo	infissi	impianti	
	rivestimenti	superfetazioni	
Destinazione d'uso del piano terra		amministrativa direzionale	
Destinazione d'uso degli altri piani		residenziale amm. direzionale	

Contenuti normativi						
Classe di appartenenza	Classe I	Classe II	Classe III	Classe IV	Classe V	Classe VI
Prescrizioni particolari	nessuna					

SCHEDE DELLE UNITÀ EDILIZIE

UBICAZIONE



SCHEDE DELLE UNITÀ EDILIZIE

Identificazione				
Riferimento catastale	Foglio	23	Particella	232
Ubicazione	Comparto	15	Unità edilizia	15


Caratteristiche storiche e strutturali				
Vincolo ex articolo 13 D.Lgs. n.42/04			si	no
Presente nel catasto leopoldino			si	no
Tessuto storico			originario	addizioni successive
Tipologia edilizia	a schiera	in linea	a torre	d'angolo
	annesso	tabernacolo	fontana	monumento
	specialistico	palazzo	chiesa	altro
Destinazione d'uso originaria	residenziale	casa e bottega	scolastica	culturale
	amministrativa	commerciale	artigianale	religiosa
	direzionale	frantoio	sanitaria	altro

Caratteristiche fisiche e funzionali				
Destinazione d'uso prevalente	residenziale	scolastica	culturale	sanitaria
	religiosa	ricettiva	produttiva	rimessa
	amministrativa/direzionale	commerciale	inutilizzata	altro
Stato di conservazione	ottimo	buono	sufficiente	scarso
Numero dei prospetti	1	2	3	4

Caratteristiche degli spazi scoperti di pertinenza					
Elementi caratterizzanti	pavimentazioni	orti o giardini	attrezzature sportive	aia	altro
Elementi di pregio	recinzioni	manufatti	filari	alberi monumentali	altro
Elementi di disturbo	recinzioni	manufatti	linee elettriche	impianti tecnologici	altro

Note					

SCHEDE DELLE UNITÀ EDILIZIE

Prospetto 1			
Indirizzo	via/piazza	Solferino	
	n. civico	7 - 13	
Degrado	delle strutture	delle finiture	
	delle funzioni	altro	
Elementi di pregio	finiture	infissi	
	decorazioni	altro	
Elementi di disturbo	infissi	impianti	
	rivestimenti	superfetazioni	
Destinazione d'uso del piano terra		rimessa	
Destinazione d'uso degli altri piani		residenziale	

Prospetto 2			
Indirizzo	via/piazza		
	n. civico		
Degrado	delle strutture	delle finiture	
	delle funzioni	altro	
Elementi di pregio	finiture	infissi	
	decorazioni	altro	
Elementi di disturbo	infissi	impianti	
	rivestimenti	superfetazioni	
Destinazione d'uso del piano terra		residenziale	
Destinazione d'uso degli altri piani		residenziale	

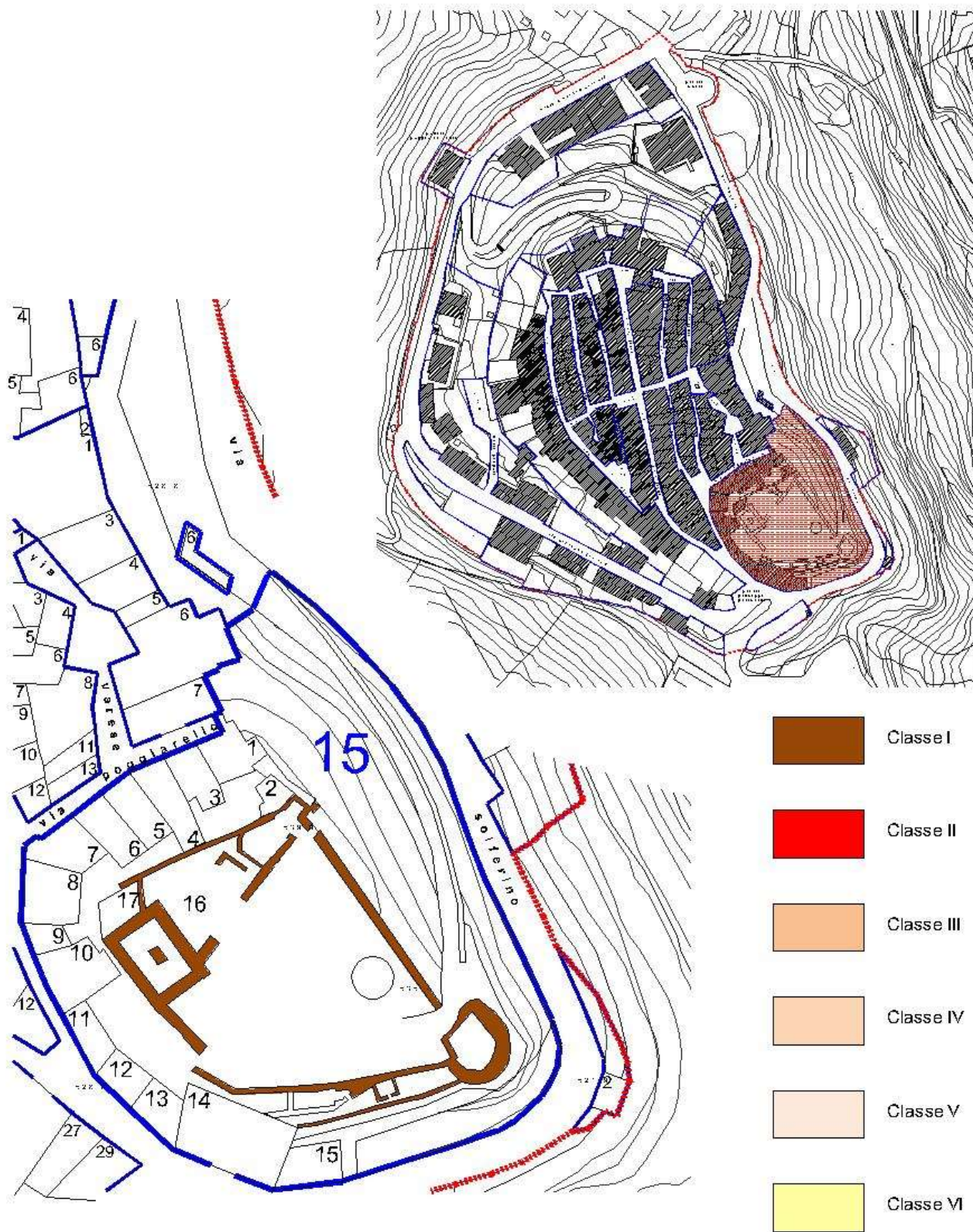
SCHEDE DELLE UNITÀ EDILIZIE

Prospetto 3			
Indirizzo	via/piazza		
	n. civico		
Degrado	delle strutture	delle finiture	
	delle funzioni	altro	
Elementi di pregio	finiture	infissi	
	decorazioni	altro	
Elementi di disturbo	infissi	impianti	
	rivestimenti	superfetazioni	
Destinazione d'uso del piano terra		rimessa	
Destinazione d'uso degli altri piani		residenziale	

Contenuti normativi						
Classe di appartenenza	Classe I	Classe II	Classe III	Classe IV	Classe V	Classe VI
Prescrizioni particolari	Non è ammesso il rialzamento del sottotetto, ad eccezione di interventi di adeguamento antisismico.					

SCHEDE DELLE UNITÀ EDILIZIE

UBICAZIONE



SCHEDE DELLE UNITÀ EDILIZIE

Identificazione				
Riferimento catastale	Foglio	23	Particella	233
Ubicazione	Comparto	15	Unità edilizia	16

Caratteristiche storiche e strutturali				
Vincolo ex articolo 13 D.Lgs. n.42/04			si ^(*)	no
Presente nel catasto leopoldino			si	no
Tessuto storico			originario	addizioni successive
Tipologia edilizia	a schiera	in linea	a torre	d'angolo
	annesso	tabernacolo	fontana	monumento
	specialistico	palazzo/villa	chiesa	altro (rocca)
Destinazione d'uso originaria	residenziale	casa e bottega	scolastica	culturale
	amministrativa	commerciale	artigianale	religiosa
	direzionale	frantoio	sanitaria	altro (rocca)

Caratteristiche fisiche e funzionali				
Destinazione d'uso prevalente	residenziale	scolastica	culturale	sanitaria
	religiosa	ricettiva	produttiva	rimessa
	amministrativa/direzionale	commerciale	inutilizzata	altro (monumentale)
Stato di conservazione	ottimo	buono	sufficiente	scarso
Numero dei prospetti	1	2	3	4

Caratteristiche degli spazi scoperti di pertinenza					
Elementi caratterizzanti	pavimentazioni	orti o giardini	attrezzature sportive	aia	altro
Elementi di pregio	recinzioni	manufatti	filari	alberi monumentali	altro
Elementi di disturbo	recinzioni	manufatti	linee elettriche	impianti tecnologici	altro

Note	
(*) Emergenza archeologica	

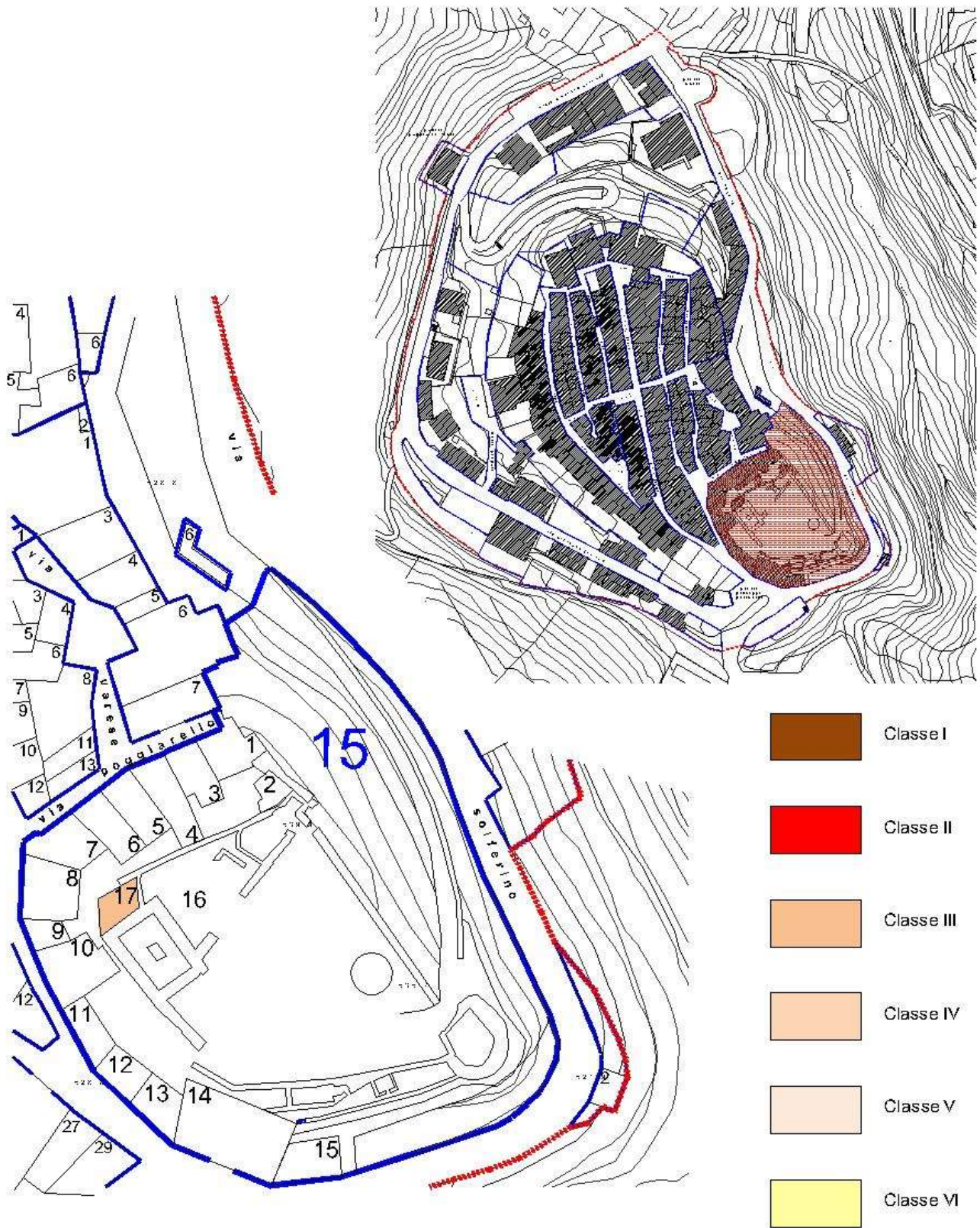
SCHEDE DELLE UNITÀ EDILIZIE

Prospetto 1			
Indirizzo	via/piazza		
	n. civico		
Degrado	delle strutture	delle finiture	
	delle funzioni	altro	
Elementi di pregio	finiture	infissi	
	decorazioni	altro (strutture murarie)	
Elementi di disturbo	infissi	impianti	
	rivestimenti	superfetazioni	
Destinazione d'uso del piano terra			
Destinazione d'uso degli altri piani			

Contenuti normativi						
Classe di appartenenza	Classe I	Classe II	Classe III	Classe IV	Classe V	Classe VI
Prescrizioni particolari	Sono ammesse esclusivamente le seguenti funzioni: museali; culturali; spettacoli all'aperto.					

SCHEDE DELLE UNITÀ EDILIZIE

UBICAZIONE



SCHEDE DELLE UNITÀ EDILIZIE

Identificazione				
Riferimento catastale	Foglio	23	Particella	225.2
Ubicazione	Comparto	15	Unità edilizia	17

Caratteristiche storiche e strutturali				
Vincolo ex articolo 13 D.Lgs. n.42/04			si	no
Presente nel catasto leopoldino			si	no
Tessuto storico			originario	addizioni successive
Tipologia edilizia	a schiera	in linea	a torre	d'angolo
	annesso	tabernacolo	fontana	monumento
	specialistico	palazzo	chiesa	altro
Destinazione d'uso originaria	residenziale	casa e bottega	scolastica	culturale
	amministrativa	commerciale	artigianale	religiosa
	direzionale	frantoio	sanitaria	altro (rimessa)

Caratteristiche fisiche e funzionali				
Destinazione d'uso prevalente	residenziale	scolastica	culturale	sanitaria
	religiosa	ricettiva	produttiva	rimessa
	amministrativa/direzionale	commerciale	inutilizzata	altro
Stato di conservazione	ottimo	buono	sufficiente	scarso
Numero dei prospetti	1	2	3	4

Caratteristiche degli spazi scoperti di pertinenza					
Elementi caratterizzanti	pavimentazioni	orti o giardini	attrezzature sportive	aia	altro
Elementi di pregio	recinzioni	manufatti	filari	alberi monumentali	altro
Elementi di disturbo	recinzioni	manufatti	linee elettriche	impianti tecnologici	altro

Note	

SCHEDE DELLE UNITÀ EDILIZIE

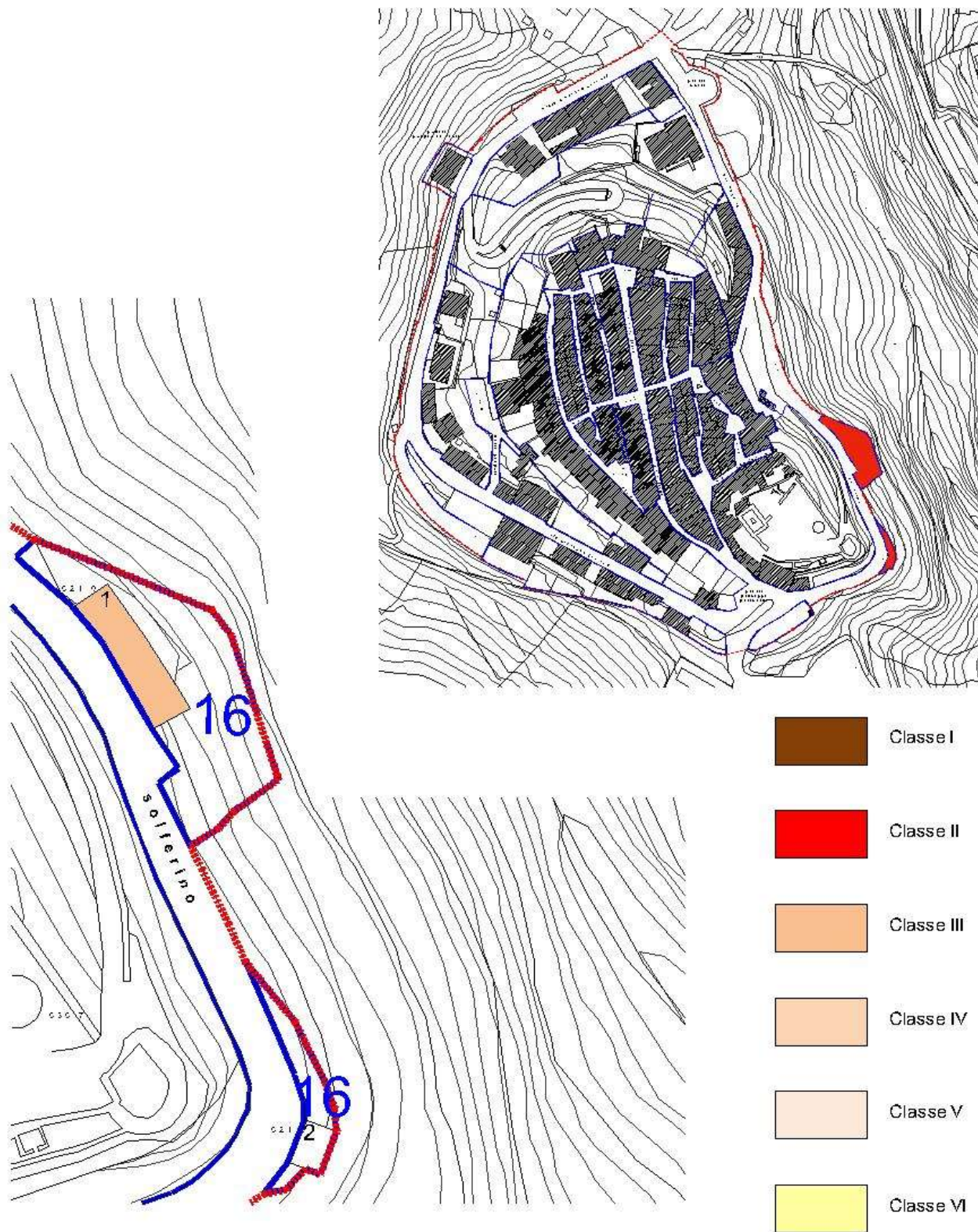
Prospetto 1		
Indirizzo	via/piazza	
	n. civico	
Degrado	delle strutture	delle finiture
	delle funzioni	altro
Elementi di pregio	finiture	infissi
	decorazioni	altro
Elementi di disturbo	infissi	impianti
	rivestimenti	superfetazioni
Destinazione d'uso del piano terra		rimessa
Destinazione d'uso degli altri piani		

Prospetto 2		
Indirizzo	via/piazza	
	n. civico	
Degrado	delle strutture	delle finiture
	delle funzioni	altro
Elementi di pregio	finiture	infissi
	decorazioni	altro
Elementi di disturbo	infissi	impianti
	rivestimenti	superfetazioni
Destinazione d'uso del piano terra		rimessa
Destinazione d'uso degli altri piani		

Contenuti normativi						
Classe di appartenenza	Classe I	Classe II	Classe III	Classe IV	Classe V	Classe VI
Prescrizioni particolari	nessuna					

SCHEDE DELLE UNITÀ EDILIZIE

UBICAZIONE



SCHEDE DELLE UNITÀ EDILIZIE

Identificazione				
Riferimento catastale	Foglio	23	Particella	237
Ubicazione	Comparto	16	Unità edilizia	1

Caratteristiche storiche e strutturali				
Vincolo ex articolo 13 D.Lgs. n.42/04			si	no
Presente nel catasto leopoldino			si	no
Tessuto storico			originario	addizioni successive
Tipologia edilizia	a schiera	in linea	a torre	d'angolo
	annesso	tabernacolo	fontana	monumento
	specialistico	palazzo/villa	chiesa	altro
Destinazione d'uso originaria	residenziale	casa e bottega	scolastica	culturale
	amministrativa	commerciale	artigianale	religiosa
	direzionale	frantoio	sanitaria	altro


Caratteristiche fisiche e funzionali				
Destinazione d'uso prevalente	residenziale	scolastica	culturale	sanitaria
	religiosa	ricettiva	produttiva	rimessa
	amministrativa/direzionale	commerciale	inutilizzata	altro
Stato di conservazione	ottimo	buono	sufficiente	scarso
Numero dei prospetti	1	2	3	4

Caratteristiche degli spazi scoperti di pertinenza					
Elementi caratterizzanti	pavimentazioni	orti o giardini	attrezzature sportive	aia	altro
Elementi di pregio	recinzioni	manufatti	filari	alberi monumentali	altro
Elementi di disturbo	recinzioni	manufatti	linee elettriche	impianti tecnologici	altro

Note					


SCHEDE DELLE UNITÀ EDILIZIE

Prospetto 1			
Indirizzo	via/piazza	Solferino	
	n. civico	120 - 132	
Degrado	delle strutture	delle finiture	
	delle funzioni	altro	
Elementi di pregio	finiture	infissi	
	decorazioni	altro	
Elementi di disturbo	infissi	impianti	
	rivestimenti	superfetazioni	
Destinazione d'uso del piano terra		residenziale	
Destinazione d'uso degli altri piani		residenziale	

Prospetto 2			
Indirizzo	via/piazza		
	n. civico		
Degrado	delle strutture	delle finiture	
	delle funzioni	altro	
Elementi di pregio	finiture	infissi	
	decorazioni	altro	
Elementi di disturbo	infissi	impianti	
	rivestimenti	superfetazioni	
Destinazione d'uso del piano terra		rimessa	
Destinazione d'uso degli altri piani		residenziale	

SCHEDE DELLE UNITÀ EDILIZIE

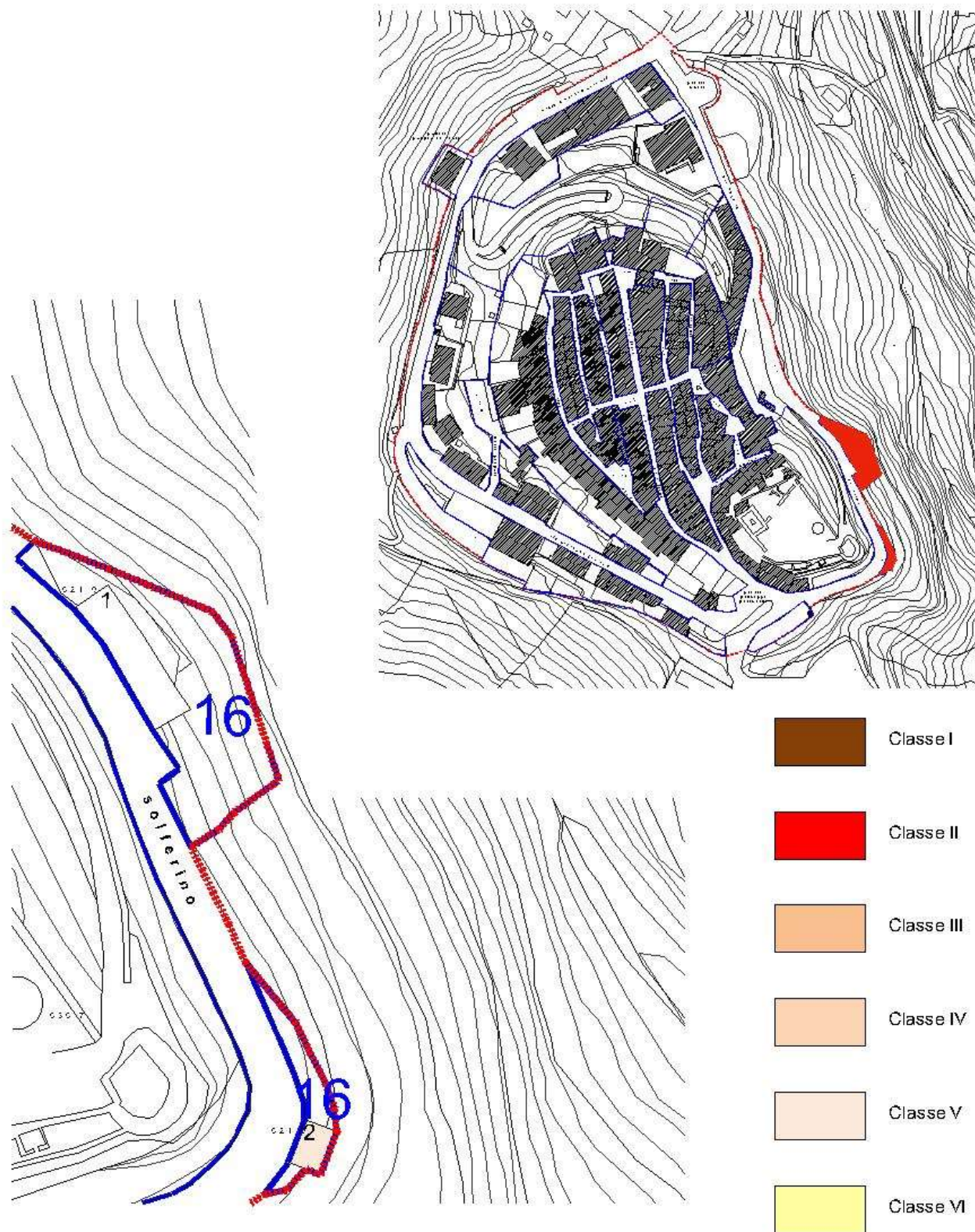
Prospetto 3			
Indirizzo	via/piazza		
	n. civico		
Degrado	delle strutture	delle finiture	
	delle funzioni	altro	
Elementi di pregio	finiture	infissi	
	decorazioni	altro	
Elementi di disturbo	infissi	impianti	
	rivestimenti	superfetazioni	
Destinazione d'uso del piano terra		residenziale	
Destinazione d'uso degli altri piani		residenziale	

Prospetto 4			
Indirizzo	via/piazza		
	n. civico		
Degrado	delle strutture	delle finiture	
	delle funzioni	altro	
Elementi di pregio	finiture	infissi	
	decorazioni	altro	
Elementi di disturbo	infissi	impianti	
	rivestimenti	superfetazioni	
Destinazione d'uso del piano terra		residenziale	
Destinazione d'uso degli altri piani		residenziale	

Contenuti normativi						
Classe di appartenenza	Classe I	Classe II	Classe III	Classe IV	Classe V	Classe VI
Prescrizioni particolari	nessuna					

SCHEDE DELLE UNITÀ EDILIZIE

UBICAZIONE



SCHEDE DELLE UNITÀ EDILIZIE

Identificazione				
Riferimento catastale	Foglio	23	Particella	281
Ubicazione	Comparto	16	Unità edilizia	2

Caratteristiche storiche e strutturali				
Vincolo ex articolo 13 D.Lgs. n.42/04			si	no
Presente nel catasto leopoldino			si	no
Tessuto storico			originario	addizioni successive
Tipologia edilizia	a schiera	in linea	a torre	d'angolo
	annesso	tabernacolo	fontana	monumento
	specialistico	palazzo/villa	chiesa	altro
Destinazione d'uso originaria	residenziale	casa e bottega	scolastica	culturale
	amministrativa	commerciale	artigianale	religiosa
	direzionale	frantoio	sanitaria	altro (rimessa)

Caratteristiche fisiche e funzionali				
Destinazione d'uso prevalente	residenziale	scolastica	culturale	sanitaria
	religiosa	ricettiva	produttiva	rimessa
	amministrativa/direzionale	commerciale	inutilizzata	altro
Stato di conservazione	ottimo	buono	sufficiente	scarso
Numero dei prospetti	1	2	3	4

Caratteristiche degli spazi scoperti di pertinenza					
Elementi caratterizzanti	pavimentazioni	orti o giardini	attrezzature sportive	aia	altro
Elementi di pregio	recinzioni	manufatti	filari	alberi monumentali	altro
Elementi di disturbo	recinzioni	manufatti	linee elettriche	impianti tecnologici	altro


Note					

SCHEDE DELLE UNITÀ EDILIZIE

Prospetto 1			
Indirizzo	via/piazza	Solferino	
	n. civico	60 - 56	
Degrado	delle strutture	delle finiture	
	delle funzioni	altro	
Elementi di pregio	finiture	infissi	
	decorazioni	altro	
Elementi di disturbo	infissi	impianti	
	rivestimenti	superfetazioni	
Destinazione d'uso del piano terra		rimessa	
Destinazione d'uso degli altri piani			



Prospetto 2			
Indirizzo	via/piazza		
	n. civico		
Degrado	delle strutture	delle finiture	
	delle funzioni	altro	
Elementi di pregio	finiture	infissi	
	decorazioni	altro	
Elementi di disturbo	infissi	impianti	
	rivestimenti	superfetazioni	
Destinazione d'uso del piano terra		rimessa	
Destinazione d'uso degli altri piani			



SCHEDE DELLE UNITÀ EDILIZIE

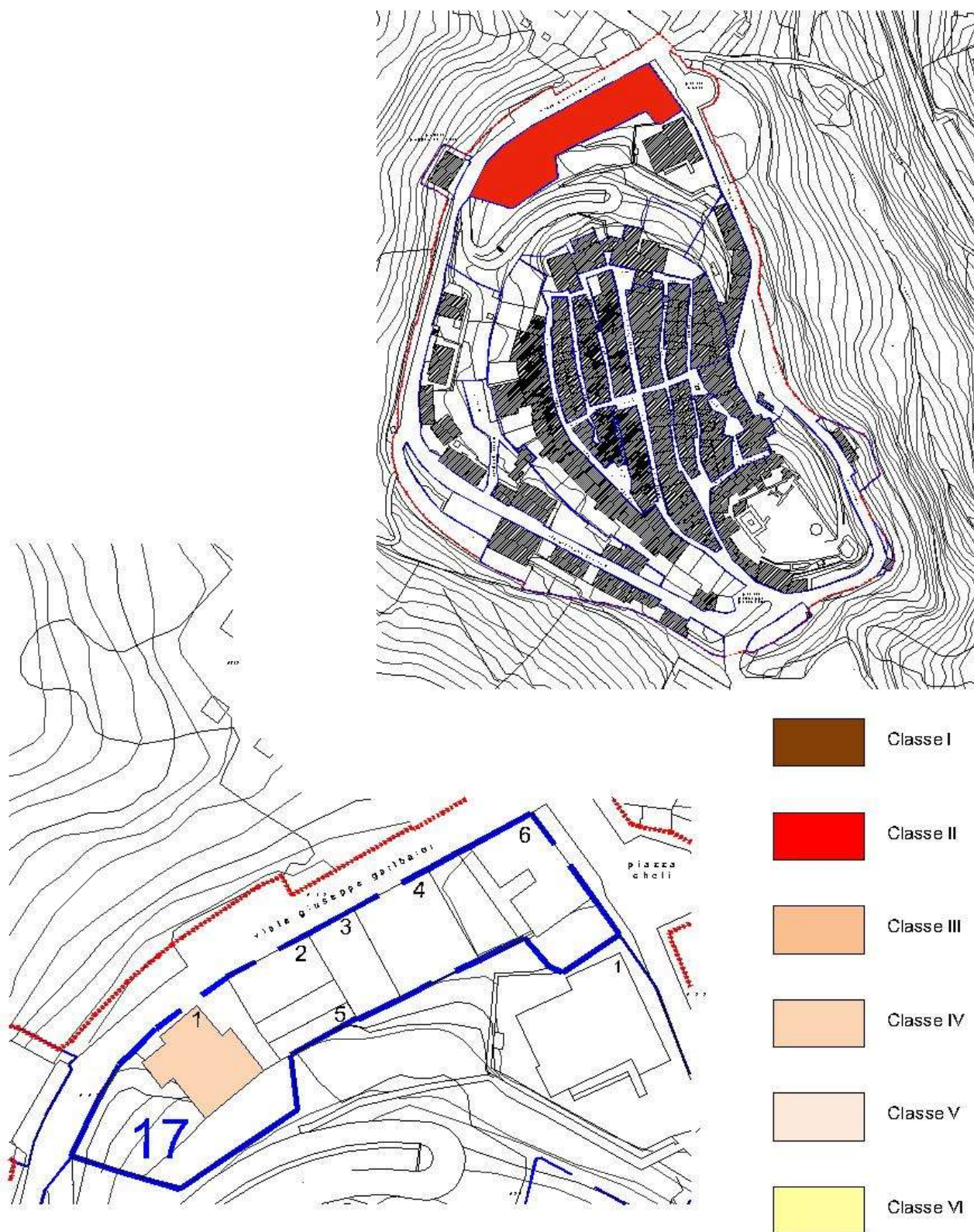
Prospetto 3			
Indirizzo	via/piazza		inaccessibile
	n. civico		
Degrado	delle strutture	delle finiture	
	delle funzioni	altro	
Elementi di pregio	finiture	infissi	
	decorazioni	altro	
Elementi di disturbo	infissi	impianti	
	rivestimenti	superfetazioni	
Destinazione d'uso del piano terra			
Destinazione d'uso degli altri piani			

Prospetto 4			
Indirizzo	via/piazza		
	n. civico		
Degrado	delle strutture	delle finiture	
	delle funzioni	altro	
Elementi di pregio	finiture	infissi	
	decorazioni	altro	
Elementi di disturbo	infissi	impianti	
	rivestimenti	superfetazioni	
Destinazione d'uso del piano terra		rimessa	
Destinazione d'uso degli altri piani			

Contenuti normativi						
Classe di appartenenza	Classe I	Classe II	Classe III	Classe IV	Classe V	Classe VI
Prescrizioni particolari	nessuna					

SCHEDE DELLE UNITÀ EDILIZIE

UBICAZIONE



SCHEDE DELLE UNITÀ EDILIZIE

Identificazione				
Riferimento catastale	Foglio	23	Particella	285
Ubicazione	Comparto	17	Unità edilizia	1

Caratteristiche storiche e strutturali				
Vincolo ex articolo 13 D.Lgs. n.42/04			si	no
Presente nel catasto leopoldino			si	no
Tessuto storico			originario	addizioni successive
Tipologia edilizia	a schiera	in linea	a torre	d'angolo
	annesso	tabernacolo	fontana	monumento
	specialistico	palazzo	chiesa	altro
Destinazione d'uso originaria	residenziale	casa e bottega	scolastica	culturale
	amministrativa	commerciale	artigianale	religiosa
	direzionale	frantoio	sanitaria	altro

Caratteristiche fisiche e funzionali				
Destinazione d'uso prevalente	residenziale	scolastica	culturale	sanitaria
	religiosa	ricettiva	produttiva	rimessa
	amministrativa/direzionale	commerciale	inutilizzata	altro
Stato di conservazione	ottimo	buono	sufficiente	scarso
Numero dei prospetti	1	2	3	4

Caratteristiche degli spazi scoperti di pertinenza					
Elementi caratterizzanti	pavimentazioni	orti o giardini	attrezzature sportive	aia	altro
Elementi di pregio	recinzioni	manufatti	filari	alberi monumentali	altro
Elementi di disturbo	recinzioni	manufatti	linee elettriche	impianti tecnologici	altro

Note					


SCHEDE DELLE UNITÀ EDILIZIE

Prospetto 1			
Indirizzo	via/piazza	G. Garibaldi	
	n. civico	25 - 27 - 101	
Degrado	delle strutture	delle finiture	
	delle funzioni	altro	
Elementi di pregio	finiture	infissi	
	decorazioni	altro	
Elementi di disturbo	infissi	impianti	
	rivestimenti	superfetazioni	
Destinazione d'uso del piano terra		rimessa	
Destinazione d'uso degli altri piani		residenziale	

Prospetto 2			
Indirizzo	via/piazza		
	n. civico		
Degrado	delle strutture	delle finiture	
	delle funzioni	altro	
Elementi di pregio	finiture	infissi	
	decorazioni	altro	
Elementi di disturbo	infissi	impianti	
	rivestimenti	superfetazioni	
Destinazione d'uso del piano terra		rimessa	
Destinazione d'uso degli altri piani		residenziale	

SCHEDE DELLE UNITÀ EDILIZIE

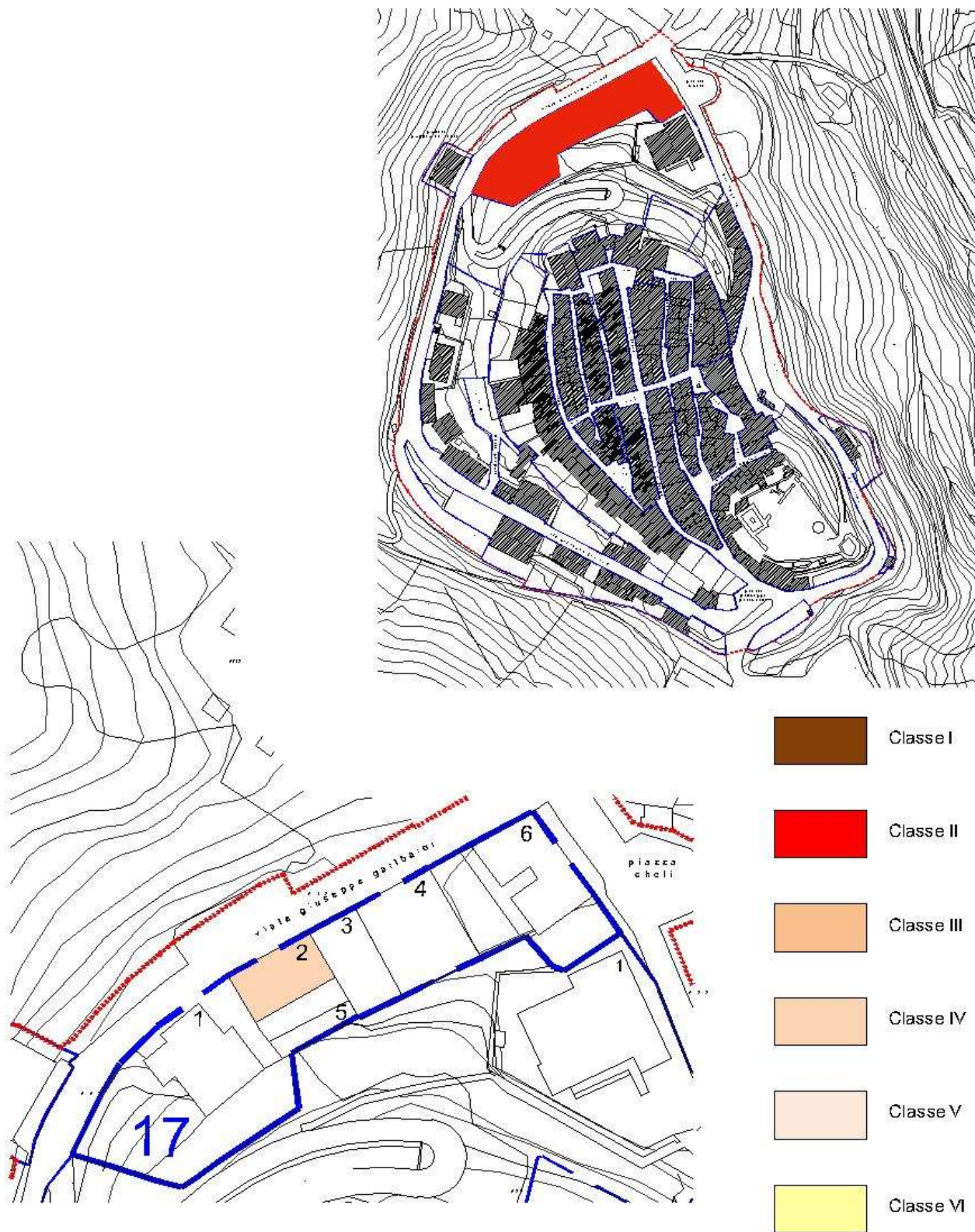
Prospetto 3			
Indirizzo	via/piazza		
	n. civico		
Degrado	delle strutture	delle finiture	
	delle funzioni	altro	
Elementi di pregio	finiture	infissi	
	decorazioni	altro	
Elementi di disturbo	infissi	impianti	
	rivestimenti	superfetazioni	
Destinazione d'uso del piano terra		residenziale	
Destinazione d'uso degli altri piani		residenziale	

Prospetto 4			
Indirizzo	via/piazza		
	n. civico		
Degrado	delle strutture	delle finiture	
	delle funzioni	altro	
Elementi di pregio	finiture	infissi	
	decorazioni	altro	
Elementi di disturbo	infissi	impianti	
	rivestimenti	superfetazioni	
Destinazione d'uso del piano terra		rimessa	
Destinazione d'uso degli altri piani		residenziale	

Contenuti normativi						
Classe di appartenenza	Classe I	Classe II	Classe III	Classe IV	Classe V	Classe VI
Prescrizioni particolari	Non è ammesso il rialzamento del sottotetto. Sono fatti salvi gli interventi di adeguamento alle normative antisismiche.					

SCHEDE DELLE UNITÀ EDILIZIE

UBICAZIONE



SCHEDE DELLE UNITÀ EDILIZIE

Identificazione				
Riferimento catastale	Foglio	23	Particella	11.1
Ubicazione	Comparto	17	Unità edilizia	2

Caratteristiche storiche e strutturali				
Vincolo ex articolo 13 D.Lgs. n.42/04			si	no
Presente nel catasto leopoldino			si	no
Tessuto storico			originario	addizioni successive
Tipologia edilizia	a schiera	in linea	a torre	d'angolo
	annesso	tabernacolo	fontana	monumento
	specialistico	palazzo/villa	chiesa	altro
Destinazione d'uso originaria	residenziale	casa e bottega	scolastica	culturale
	amministrativa	commerciale	artigianale	religiosa
	direzionale	frantoio	sanitaria	altro

Caratteristiche fisiche e funzionali				
Destinazione d'uso prevalente	residenziale	scolastica	culturale	sanitaria
	religiosa	ricettiva	produttiva	rimessa
	amministrativa/direzionale	commerciale	inutilizzata	altro
Stato di conservazione	ottimo	buono	sufficiente	scarso
Numero dei prospetti	1	2	3	4

Caratteristiche degli spazi scoperti di pertinenza					
Elementi caratterizzanti	pavimentazioni	orti o giardini	attrezzature sportive	aia	altro
Elementi di pregio	recinzioni	manufatti	filari	alberi monumentali	altro
Elementi di disturbo	recinzioni	manufatti	linee elettriche	impianti tecnologici	altro


Note					

SCHEDE DELLE UNITÀ EDILIZIE

Prospetto 1			
Indirizzo	via/piazza	G. Garibaldi	
	n. civico	63 - 67	
Degrado	delle strutture	delle finiture	
	delle funzioni	altro	
Elementi di pregio	finiture	infissi	
	decorazioni	altro	
Elementi di disturbo	infissi	impianti	
	rivestimenti	superfetazioni	
Destinazione d'uso del piano terra		rimessa imp. tecnologici	
Destinazione d'uso degli altri piani		residenziale	




Prospetto 2			
Indirizzo	via/piazza		
	n. civico		
Degrado	delle strutture	delle finiture	
	delle funzioni	altro	
Elementi di pregio	finiture	infissi	
	decorazioni	altro	
Elementi di disturbo	infissi	impianti	
	rivestimenti	superfetazioni	
Destinazione d'uso del piano terra		residenziale	
Destinazione d'uso degli altri piani		residenziale	



SCHEDE DELLE UNITÀ EDILIZIE

Prospetto 3		
Indirizzo	via/piazza	
	n. civico	
Degrado	delle strutture	delle finiture
	delle funzioni	altro
Elementi di pregio	finiture	infissi
	decorazioni	altro
Elementi di disturbo	infissi	impianti
	rivestimenti	superfetazioni
Destinazione d'uso del piano terra		rimessa imp.tecnologici
Destinazione d'uso degli altri piani		residenziale









Contenuti normativi						
Classe di appartenenza	Classe I	Classe II	Classe III	Classe IV	Classe V	Classe VI
Prescrizioni particolari	Non è ammesso il rialzamento del sottotetto. Sono fatti salvi gli interventi di adeguamento alla normativa antisismica					

SCHEDE DELLE UNITÀ EDILIZIE

UBICAZIONE



-  Classe I
-  Classe II
-  Classe III
-  Classe IV
-  Classe V
-  Classe VI

SCHEDE DELLE UNITÀ EDILIZIE

Identificazione				
Riferimento catastale	Foglio	23	Particella	11.2
Ubicazione	Comparto	17	Unità edilizia	3

Caratteristiche storiche e strutturali				
Vincolo ex articolo 13 D.Lgs. n.42/04			si	no
Presente nel catasto leopoldino			si	no
Tessuto storico			originario	addizioni successive
Tipologia edilizia	a schiera	in linea	a torre	d'angolo
	annesso	tabernacolo	fontana	monumento
	specialistico	palazzo/villa	chiesa	altro
Destinazione d'uso originaria	residenziale	casa e bottega	scolastica	culturale
	amministrativa	commerciale	artigianale	religiosa
	direzionale	frantoio	sanitaria	altro


Caratteristiche fisiche e funzionali				
Destinazione d'uso prevalente	residenziale	scolastica	culturale	sanitaria
	religiosa	ricettiva	produttiva	rimessa
	amministrativa/direzionale	commerciale	inutilizzata	altro
Stato di conservazione	ottimo	buono	sufficiente	scarso
Numero dei prospetti	1	2	3	4

Caratteristiche degli spazi scoperti di pertinenza					
Elementi caratterizzanti	pavimentazioni	orti o giardini	attrezzature sportive	aia	altro
Elementi di pregio	recinzioni	manufatti	filari	alberi monumentali	altro
Elementi di disturbo	recinzioni	manufatti	linee elettriche	impianti tecnologici	altro


Note					

SCHEDE DELLE UNITÀ EDILIZIE

Prospetto 1			
Indirizzo	via/piazza	G. Garibaldi	
	n. civico	45 - 53	
Degrado	delle strutture	delle finiture	
	delle funzioni	altro	
Elementi di pregio	finiture	infissi	
	decorazioni	altro	
Elementi di disturbo	infissi	impianti	
	rivestimenti	superfetazioni	
Destinazione d'uso del piano terra		commerciale	
Destinazione d'uso degli altri piani		residenziale	

Prospetto 2			
Indirizzo	via/piazza		
	n. civico		
Degrado	delle strutture	delle finiture	
	delle funzioni	altro	
Elementi di pregio	finiture	infissi	
	decorazioni	altro	
Elementi di disturbo	infissi	impianti	
	rivestimenti	superfetazioni	
Destinazione d'uso del piano terra		commerciale	
Destinazione d'uso degli altri piani		residenziale	

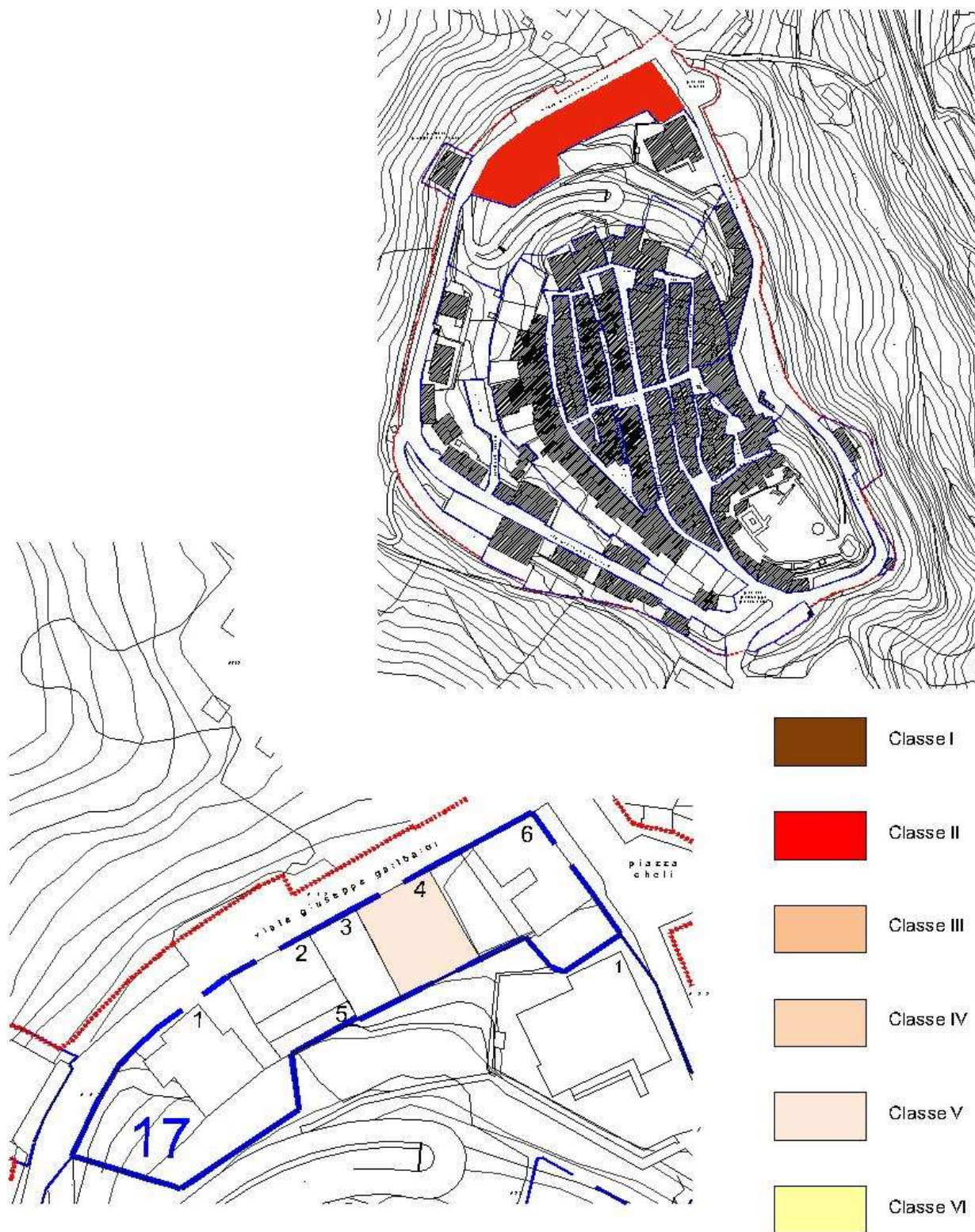
SCHEDE DELLE UNITÀ EDILIZIE

Prospetto 3			
Indirizzo	via/piazza		
	n. civico		
Degrado	delle strutture	delle finiture	
	delle funzioni	altro	
Elementi di pregio	finiture	infissi	
	decorazioni	altro	
Elementi di disturbo	infissi	impianti	
	rivestimenti	superfetazioni	
Destinazione d'uso del piano terra		commerciale	
Destinazione d'uso degli altri piani		residenziale	

Contenuti normativi						
Classe di appartenenza	Classe I	Classe II	Classe III	Classe IV	Classe V	Classe VI
Prescrizioni particolari	Non è ammesso il rialzamento del sottotetto. Sono fatti salvi gli interventi di adeguamento alla normativa antisismica.					

SCHEDE DELLE UNITÀ EDILIZIE

UBICAZIONE



SCHEDE DELLE UNITÀ EDILIZIE

Identificazione				
Riferimento catastale	Foglio	23	Particella	11.3
Ubicazione	Comparto	17	Unità edilizia	4

Caratteristiche storiche e strutturali				
Vincolo ex articolo 13 D.Lgs. n.42/04			si	no
Presente nel catasto leopoldino			si	no
Tessuto storico			originario	addizioni successive
Tipologia edilizia	a schiera	in linea	a torre	d'angolo
	annesso	tabernacolo	fontana	monumento
	specialistico	palazzo/villa	chiesa	altro
Destinazione d'uso originaria	residenziale	casa e bottega	scolastica	culturale
	amministrativa	commerciale	artigianale	religiosa
	direzionale	frantoio	sanitaria	altro

Caratteristiche fisiche e funzionali				
Destinazione d'uso prevalente	residenziale	scolastica	culturale	sanitaria
	religiosa	ricettiva	produttiva	rimessa
	amministrativa/direzionale	commerciale	inutilizzata	altro
Stato di conservazione	ottimo	buono	sufficiente	scarso
Numero dei prospetti	1	2	3	4

Caratteristiche degli spazi scoperti di pertinenza					
Elementi caratterizzanti	pavimentazioni	orti o giardini	attrezzature sportive	aia	altro
Elementi di pregio	recinzioni	manufatti	filari	alberi monumentali	altro
Elementi di disturbo	recinzioni	manufatti	linee elettriche	impianti tecnologici	altro

Note					

SCHEDE DELLE UNITÀ EDILIZIE

Prospetto 1			
Indirizzo	via/piazza	G. Garibaldi	
	n. civico		
Degrado	delle strutture	delle finiture	
	delle funzioni	altro	
Elementi di pregio	finiture	infissi	
	decorazioni	altro	
Elementi di disturbo	infissi	impianti	
	rivestimenti	superfetazioni	
Destinazione d'uso del piano terra		commerciale	
Destinazione d'uso degli altri piani		commerciale	

Prospetto 2			
Indirizzo	via/piazza	G. Garibaldi	
	n. civico	23	
Degrado	delle strutture	delle finiture	
	delle funzioni	altro	
Elementi di pregio	finiture	infissi	
	decorazioni	altro	
Elementi di disturbo	infissi	impianti	
	rivestimenti	superfetazioni	
Destinazione d'uso del piano terra		commerciale	
Destinazione d'uso degli altri piani		commerciale	

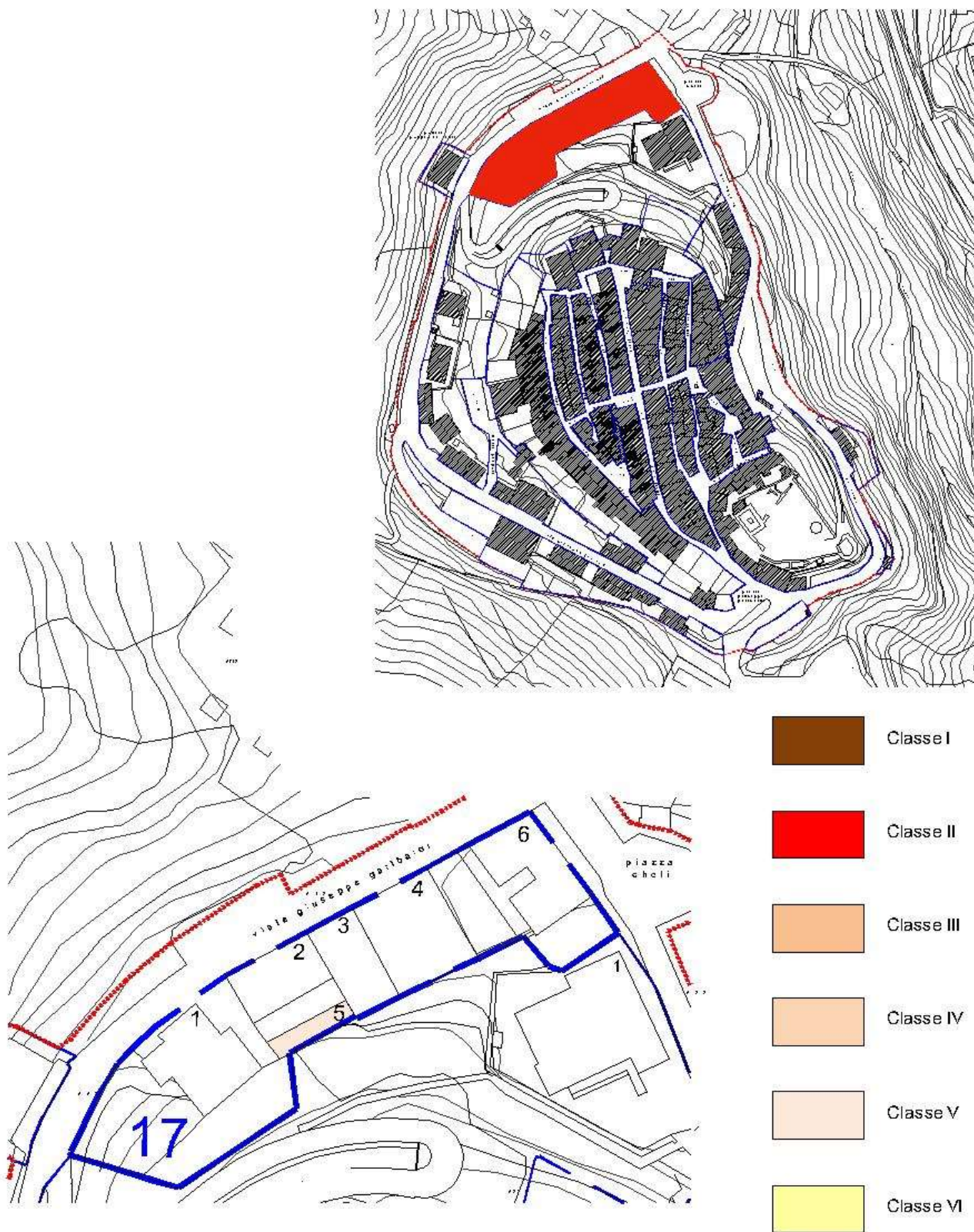
SCHEDE DELLE UNITÀ EDILIZIE

Prospetto 3				
Indirizzo	via/piazza			
	n. civico			
Degrado	delle strutture	delle finiture		
	delle funzioni	altro		
Elementi di pregio	finiture	infissi		
	decorazioni	altro		
Elementi di disturbo	infissi	impianti		
	rivestimenti	superfetazioni		
Destinazione d'uso del piano terra		commerciale		
Destinazione d'uso degli altri piani		commerciale		

Contenuti normativi						
Classe di appartenenza	Classe I	Classe II	Classe III	Classe IV	Classe V	Classe VI
Prescrizioni particolari	nessuna					

SCHEDE DELLE UNITÀ EDILIZIE

UBICAZIONE



SCHEDE DELLE UNITÀ EDILIZIE

Identificazione				
Riferimento catastale	Foglio	23	Particella	11.4
Ubicazione	Comparto	17	Unità edilizia	5

Caratteristiche storiche e strutturali				
Vincolo ex articolo 13 D.Lgs. n.42/04			si	no
Presente nel catasto leopoldino			si	no
Tessuto storico			originario	addizioni successive
Tipologia edilizia	a schiera	in linea	a torre	d'angolo
	annesso	tabernacolo	fontana	monumento
	specialistico	palazzo/villa	chiesa	altro
Destinazione d'uso originaria	residenziale	casa e bottega	scolastica	culturale
	amministrativa	commerciale	artigianale	religiosa
	direzionale	frantoio	sanitaria	altro (rimessa)


Caratteristiche fisiche e funzionali				
Destinazione d'uso prevalente	residenziale	scolastica	culturale	sanitaria
	religiosa	ricettiva	produttiva	rimessa
	amministrativa/direzionale	commerciale	inutilizzata	altro
Stato di conservazione	ottimo	buono	sufficiente	scarso
Numero dei prospetti	1	2	3	4

Caratteristiche degli spazi scoperti di pertinenza					
Elementi caratterizzanti	pavimentazioni	orti o giardini	attrezzature sportive	aia	altro
Elementi di pregio	recinzioni	manufatti	filari	alberi monumentali	altro
Elementi di disturbo	recinzioni	manufatti	linee elettriche	impianti tecnologici	altro


Note					

SCHEDE DELLE UNITÀ EDILIZIE

Prospetto 1			
Indirizzo	via/piazza	G. Garibaldi	
	n. civico		
Degrado	delle strutture	delle finiture	
	delle funzioni	altro	
Elementi di pregio	finiture	infissi	
	decorazioni	altro	
Elementi di disturbo	infissi	impianti	
	rivestimenti	superfetazioni	
Destinazione d'uso del piano terra		rimessa	
Destinazione d'uso degli altri piani			

Prospetto 2			
Indirizzo	via/piazza		
	n. civico		
Degrado	delle strutture	delle finiture	
	delle funzioni	altro	
Elementi di pregio	finiture	infissi	
	decorazioni	altro	
Elementi di disturbo	infissi	impianti	
	rivestimenti	superfetazioni	
Destinazione d'uso del piano terra		rimessa	
Destinazione d'uso degli altri piani			

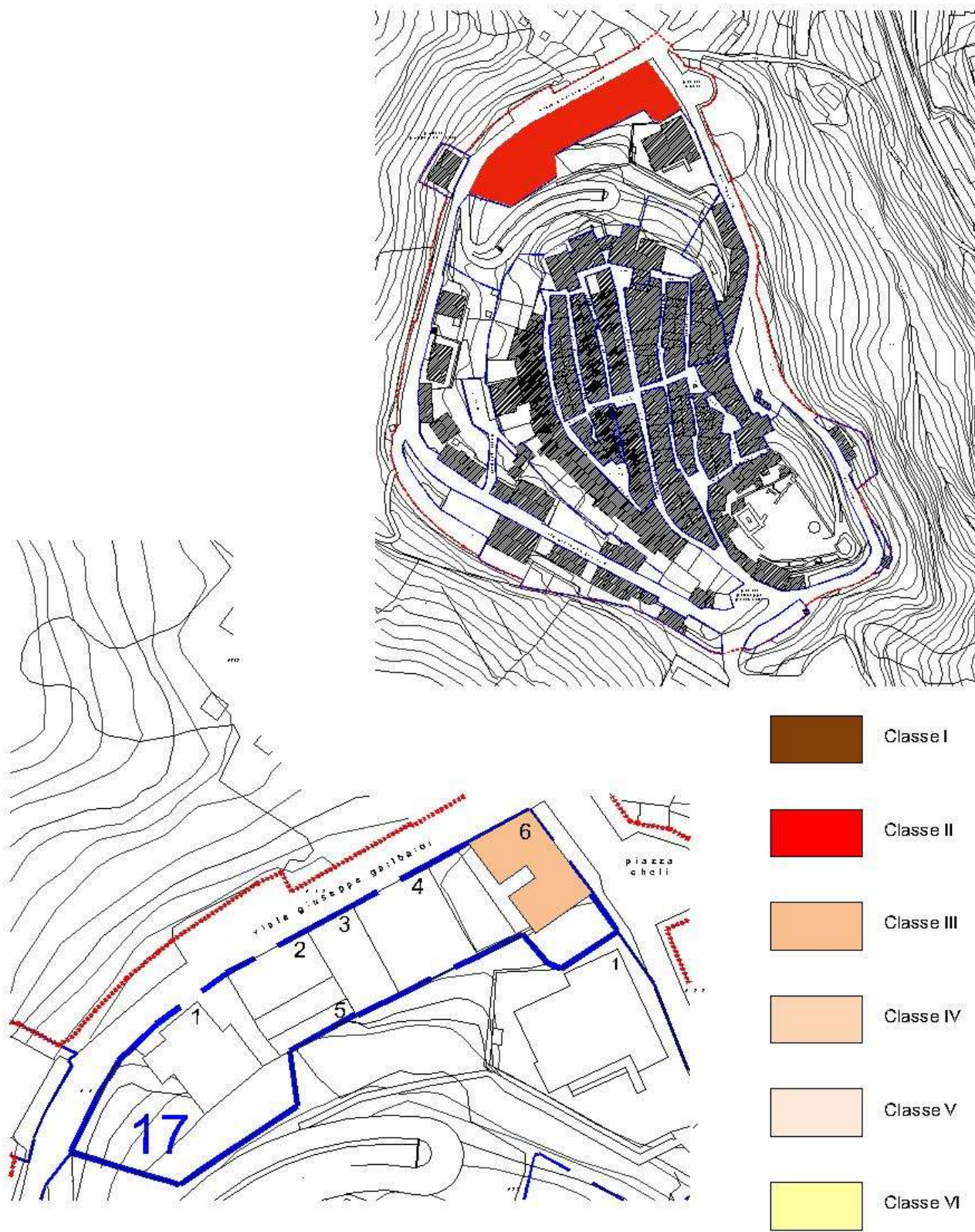
SCHEDA DELLE UNITÀ EDILIZIE

Prospetto 3			
Indirizzo	via/piazza		
	n. civico		
Degrado	delle strutture	delle finiture	
	delle funzioni	altro	
Elementi di pregio	finiture	infissi	
	decorazioni	altro	
Elementi di disturbo	infissi	impianti	
	rivestimenti	superfettazioni	
Destinazione d'uso del piano terra		rimessa	
Destinazione d'uso degli altri piani			

Contenuti normativi						
Classe di appartenenza	Classe I	Classe II	Classe III	Classe IV	Classe V	Classe VI
Prescrizioni particolari	nessuna					

SCHEDE DELLE UNITÀ EDILIZIE

UBICAZIONE



SCHEDE DELLE UNITÀ EDILIZIE

Identificazione				
Riferimento catastale	Foglio	23	Particella	14
Ubicazione	Comparto	17	Unità edilizia	6

Caratteristiche storiche e strutturali				
Vincolo ex articolo 13 D.Lgs. n.42/04			si	no
Presente nel catasto leopoldino			si	no
Tessuto storico			originario	addizioni successive
Tipologia edilizia	a schiera	in linea	a torre	d'angolo
	annesso	tabernacolo	fontana	monumento
	specialistico	palazzo	chiesa	altro
Destinazione d'uso originaria	residenziale	casa e bottega	scolastica	culturale
	amministrativa	commerciale	artigianale	religiosa
	direzionale	frantoio	sanitaria	altro

Caratteristiche fisiche e funzionali				
Destinazione d'uso prevalente	residenziale	scolastica	culturale	sanitaria
	religiosa	ricettiva	produttiva	rimessa
	amministrativa/direzionale	commerciale	inutilizzata	altro
Stato di conservazione	ottimo	buono	sufficiente	scarso
Numero dei prospetti	1	2	3	4

Caratteristiche degli spazi scoperti di pertinenza					
Elementi caratterizzanti	pavimentazioni	orti o giardini	attrezzature sportive	aia	altro
Elementi di pregio	recinzioni	manufatti	filari	alberi monumentali	altro
Elementi di disturbo	recinzioni	manufatti	linee elettriche	impianti tecnologici	altro

Note					


SCHEDE DELLE UNITÀ EDILIZIE

Prospetto 1			
Indirizzo	via/piazza	M. Cheli	
	n. civico	3 - 8 - 12 - 16	
Degrado	delle strutture	delle finiture	
	delle funzioni	altro	
Elementi di pregio	finiture	infissi	
	decorazioni	altro	
Elementi di disturbo	infissi	impianti	
	rivestimenti	superfetazioni	
Destinazione d'uso del piano terra		commerciale	
Destinazione d'uso degli altri piani		residenziale	

Prospetto 2			
Indirizzo	via/piazza		
	n. civico		
Degrado	delle strutture	delle finiture	
	delle funzioni	altro	
Elementi di pregio	finiture	infissi	
	decorazioni	altro	
Elementi di disturbo	infissi	impianti	
	rivestimenti	superfetazioni	
Destinazione d'uso del piano terra		residenziale	
Destinazione d'uso degli altri piani		residenziale	

SCHEDE DELLE UNITÀ EDILIZIE

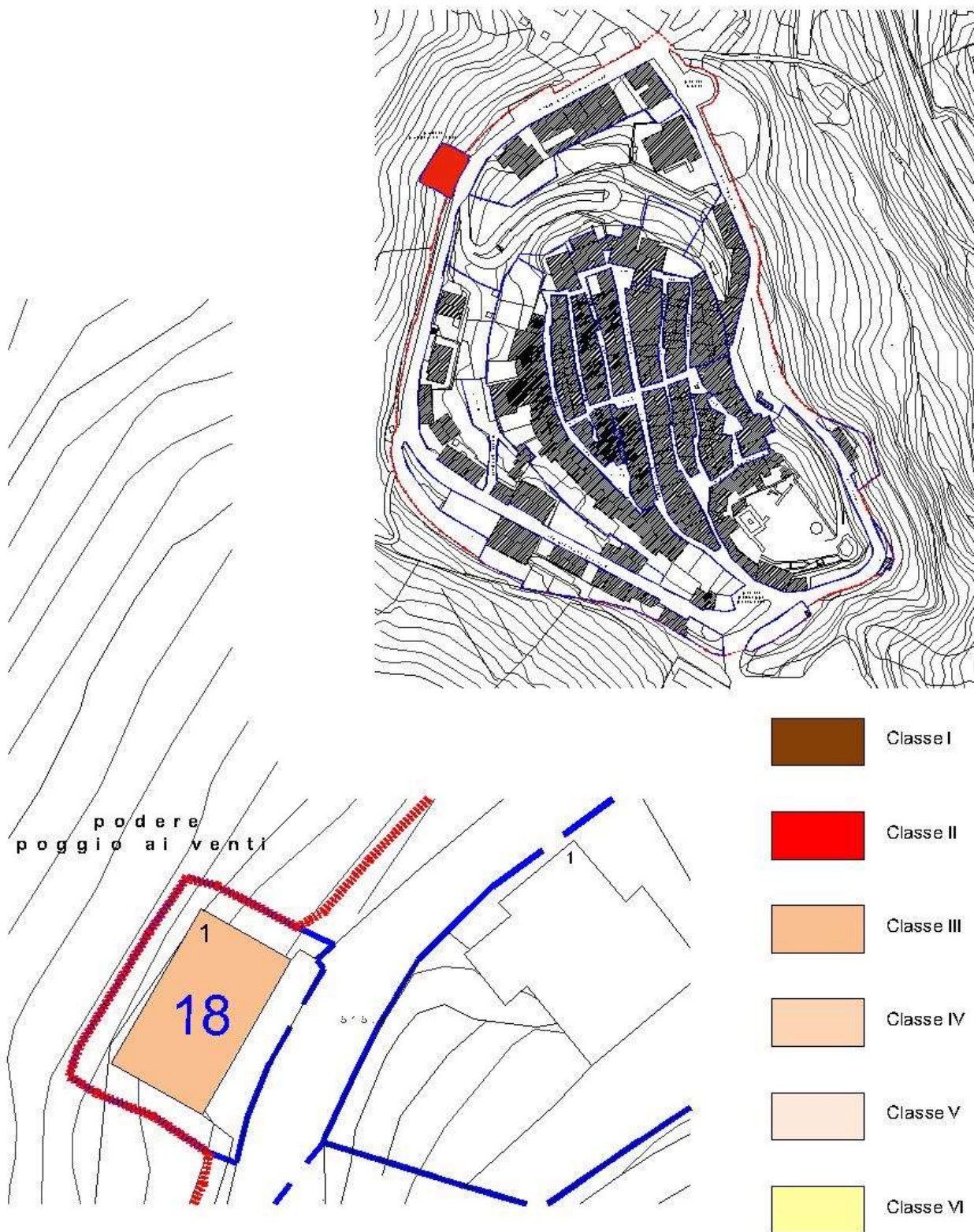
Prospetto 3			
Indirizzo	via/piazza		
	n. civico		
Degrado	delle strutture	delle finiture	
	delle funzioni	altro	
Elementi di pregio	finiture	infissi	
	decorazioni	altro	
Elementi di disturbo	infissi	impianti	
	rivestimenti	superfetazioni	
Destinazione d'uso del piano terra	rimessa commerciale		
Destinazione d'uso degli altri piani	residenziale		

Prospetto 4			
Indirizzo	via/piazza	G. Garibaldi	
	n. civico	11	
Degrado	delle strutture	delle finiture	
	delle funzioni	altro	
Elementi di pregio	finiture	infissi	
	decorazioni	altro	
Elementi di disturbo	infissi	impianti	
	rivestimenti	superfetazioni	
Destinazione d'uso del piano terra	commerciale		
Destinazione d'uso degli altri piani	residenziale		

Contenuti normativi						
Classe di appartenenza	Classe I	Classe II	Classe III	Classe IV	Classe V	Classe VI
Prescrizioni particolari	nessuna					

SCHEDE DELLE UNITÀ EDILIZIE

UBICAZIONE



SCHEDE DELLE UNITÀ EDILIZIE

Identificazione				
Riferimento catastale	Foglio	24	Particella	12
Ubicazione	Comparto	18	Unità edilizia	1

Caratteristiche storiche e strutturali				
Vincolo ex articolo 13 D.Lgs. n.42/04			si	no
Presente nel catasto leopoldino			si	no
Tessuto storico			originario	addizioni successive
Tipologia edilizia	a schiera	in linea	a torre	d'angolo
	annesso	tabernacolo	fontana	monumento
	specialistico	palazzo	chiesa	altro
Destinazione d'uso originaria	residenziale	casa e bottega	scolastica	culturale
	amministrativa	commerciale	artigianale	religiosa
	direzionale	frantoio	sanitaria	altro

Caratteristiche fisiche e funzionali				
Destinazione d'uso prevalente	residenziale	scolastica	culturale	sanitaria
	religiosa	ricettiva	produttiva	rimessa
	amministrativa/direzionale	commerciale	inutilizzata	altro
Stato di conservazione	ottimo	buono	sufficiente	scarso
Numero dei prospetti	1	2	3	4

Caratteristiche degli spazi scoperti di pertinenza					
Elementi caratterizzanti	pavimentazioni	orti o giardini	attrezzature sportive	aia	altro
Elementi di pregio	recinzioni	manufatti	filari	alberi monumentali	altro
Elementi di disturbo	recinzioni	manufatti	linee elettriche	impianti tecnologici	altro

Note					


SCHEDE DELLE UNITÀ EDILIZIE

Prospetto 1			
Indirizzo	via/piazza	G. Garibaldi	
	n. civico	116 - 120 - 130	
Degrado	delle strutture	delle finiture	
	delle funzioni	altro	
Elementi di pregio	finiture	infissi	
	decorazioni	altro	
Elementi di disturbo	infissi	impianti	
	rivestimenti	superfetazioni	
Destinazione d'uso del piano terra		rimessa	
Destinazione d'uso degli altri piani		residenziale	

Prospetto 2			
Indirizzo	via/piazza		
	n. civico		
Degrado	delle strutture	delle finiture	
	delle funzioni	altro	
Elementi di pregio	finiture	infissi	
	decorazioni	altro	
Elementi di disturbo	infissi	impianti	
	rivestimenti	superfetazioni	
Destinazione d'uso del piano terra		residenziale	
Destinazione d'uso degli altri piani		residenziale	

SCHEDE DELLE UNITÀ EDILIZIE

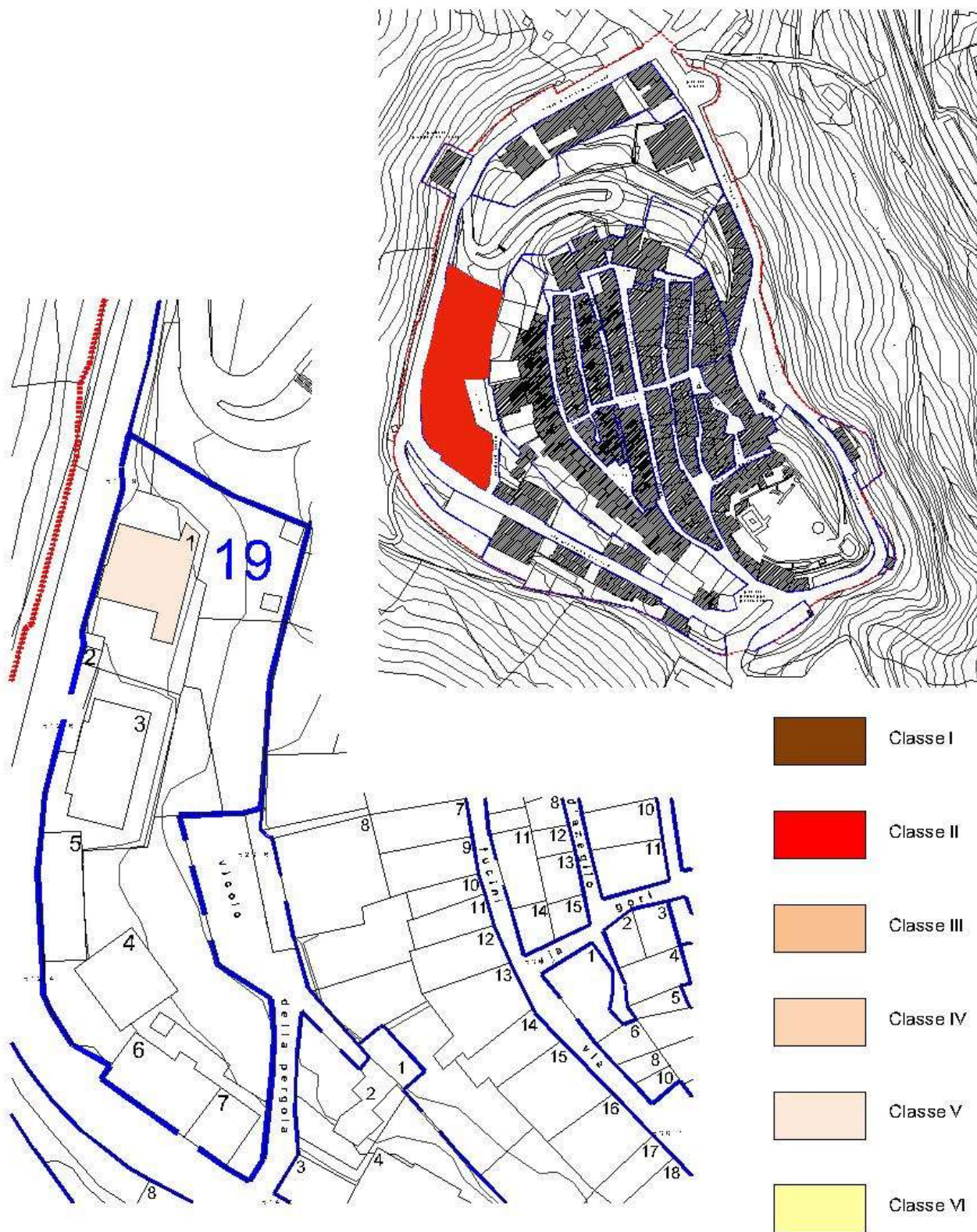
Prospetto 3			
Indirizzo	via/piazza		inaccessibile
	n. civico		
Degrado	delle strutture	delle finiture	
	delle funzioni	altro	
Elementi di pregio	finiture	infissi	
	decorazioni	altro	
Elementi di disturbo	infissi	impianti	
	rivestimenti	superfetazioni	
Destinazione d'uso del piano terra			
Destinazione d'uso degli altri piani			

Prospetto 4			
Indirizzo	via/piazza	G. Garibaldi	
	n. civico	114	
Degrado	delle strutture	delle finiture	
	delle funzioni	altro	
Elementi di pregio	finiture	infissi	
	decorazioni	altro	
Elementi di disturbo	infissi	impianti	
	rivestimenti	superfetazioni	
Destinazione d'uso del piano terra		residenziale	
Destinazione d'uso degli altri piani		residenziale	

Contenuti normativi						
Classe di appartenenza	Classe I	Classe II	Classe III	Classe IV	Classe V	Classe VI
Prescrizioni particolari	nessuna					

SCHEDE DELLE UNITÀ EDILIZIE

UBICAZIONE



SCHEDE DELLE UNITÀ EDILIZIE

Identificazione				
Riferimento catastale	Foglio	23	Particella	274
Ubicazione	Comparto	19	Unità edilizia	1

Caratteristiche storiche e strutturali				
Vincolo ex articolo 13 D.Lgs. n.42/04			si	no
Presente nel catasto leopoldino			si	no
Tessuto storico			originario	addizioni successive
Tipologia edilizia	a schiera	in linea	a torre	d'angolo
	annesso	tabernacolo	fontana	monumento
	specialistico	palazzo	chiesa	altro
Destinazione d'uso originaria	residenziale	casa e bottega	scolastica	culturale
	amministrativa	commerciale	artigianale	religiosa
	direzionale	frantoio	sanitaria	altro

Caratteristiche fisiche e funzionali				
Destinazione d'uso prevalente	residenziale	scolastica	culturale	sanitaria
	religiosa	ricettiva	produttiva	rimessa
	amministrativa/direzionale	commerciale	inutilizzata	altro
Stato di conservazione	ottimo	buono	sufficiente	scarso
Numero dei prospetti	1	2	3	4

Caratteristiche degli spazi scoperti di pertinenza					
Elementi caratterizzanti	pavimentazioni	orti o giardini	attrezzature sportive	aia	altro
Elementi di pregio	recinzioni	manufatti	filari	alberi monumentali	altro
Elementi di disturbo	recinzioni	manufatti	linee elettriche	impianti tecnologici	altro

Note					

SCHEDE DELLE UNITÀ EDILIZIE

Prospetto 1			
Indirizzo	via/piazza	G. Garibaldi	
	n. civico	183 - 191 - 195 - 203	
Degrado	delle strutture	delle finiture	
	delle funzioni	altro	
Elementi di pregio	finiture	infissi	
	decorazioni	altro	
Elementi di disturbo	infissi	impianti	
	rivestimenti	superfetazioni	
Destinazione d'uso del piano terra		rimesse commerciali	
Destinazione d'uso degli altri piani		residenziale	

Prospetto 2			
Indirizzo	via/piazza		
	n. civico		
Degrado	delle strutture	delle finiture	
	delle funzioni	altro	
Elementi di pregio	finiture	infissi	
	decorazioni	altro	
Elementi di disturbo	infissi	impianti	
	rivestimenti	superfetazioni	
Destinazione d'uso del piano terra		residenziale	
Destinazione d'uso degli altri piani		residenziale	

SCHEDE DELLE UNITÀ EDILIZIE

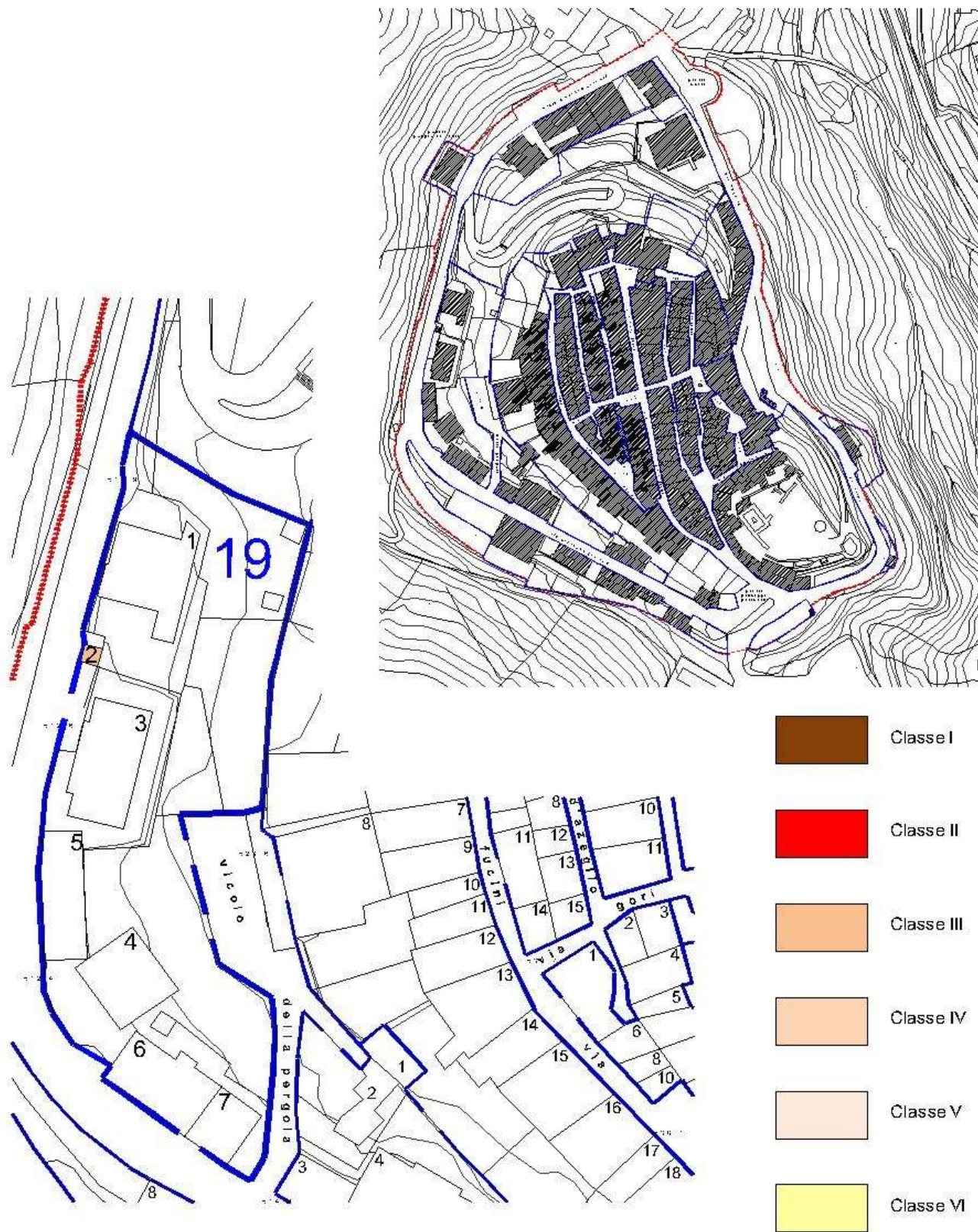
Prospetto 3			
Indirizzo	via/piazza		
	n. civico		
Degrado	delle strutture	delle finiture	
	delle funzioni	altro	
Elementi di pregio	finiture	infissi	
	decorazioni	altro	
Elementi di disturbo	infissi	impianti	
	rivestimenti	superfetazioni	
Destinazione d'uso del piano terra		rimessa	
Destinazione d'uso degli altri piani		residenziale	

Prospetto 4			
Indirizzo	via/piazza		
	n. civico		
Degrado	delle strutture	delle finiture	
	delle funzioni	altro	
Elementi di pregio	finiture	infissi	
	decorazioni	altro	
Elementi di disturbo	infissi	impianti	
	rivestimenti	superfetazioni	
Destinazione d'uso del piano terra		commerciale	
Destinazione d'uso degli altri piani		residenziale	

Contenuti normativi						
Classe di appartenenza	Classe I	Classe II	Classe III	Classe IV	Classe V	Classe VI
Prescrizioni particolari	nessuna					

SCHEDE DELLE UNITÀ EDILIZIE

UBICAZIONE



SCHEDE DELLE UNITÀ EDILIZIE

Identificazione				
Riferimento catastale	Foglio	23	Particella	238
Ubicazione	Comparto	19	Unità edilizia	2

Caratteristiche storiche e strutturali				
Vincolo ex articolo 13 D.Lgs. n.42/04			si	no
Presente nel catasto leopoldino			si	no
Tessuto storico			originario	addizioni successive
Tipologia edilizia	a schiera	in linea	a torre	d'angolo
	annesso	tabernacolo	fontana	monumento
	specialistico	palazzo/villa	chiesa	altro
Destinazione d'uso originaria	residenziale	casa e bottega	scolastica	culturale
	amministrativa	commerciale	artigianale	religiosa
	direzionale	frantoio	sanitaria	altro (imp. tecnologico)

Caratteristiche fisiche e funzionali				
Destinazione d'uso prevalente	residenziale	scolastica	culturale	sanitaria
	religiosa	ricettiva	produttiva	rimessa
	amministrativa/direzionale	commerciale	inutilizzata	altro (imp. tecnologico)
Stato di conservazione	ottimo	buono	sufficiente	scarso
Numero dei prospetti	1	2	3	4

Caratteristiche degli spazi scoperti di pertinenza					
Elementi caratterizzanti	pavimentazioni	orti o giardini	attrezzature sportive	aia	altro
Elementi di pregio	recinzioni	manufatti	filari	alberi monumentali	altro
Elementi di disturbo	recinzioni	manufatti	linee elettriche	impianti tecnologici	altro


Note					

SCHEDE DELLE UNITÀ EDILIZIE

Prospetto 1			
Indirizzo	via/piazza	Garibaldi	
	n. civico	217	
Degrado	delle strutture	delle finiture	
	delle funzioni	altro	
Elementi di pregio	finiture	infissi	
	decorazioni	altro	
Elementi di disturbo	infissi	impianti	
	rivestimenti	superfetazioni	
Destinazione d'uso del piano terra		tecnologico	
Destinazione d'uso degli altri piani			




Prospetto 2			
Indirizzo	via/piazza		
	n. civico		
Degrado	delle strutture	delle finiture	
	delle funzioni	altro	
Elementi di pregio	finiture	infissi	
	decorazioni	altro	
Elementi di disturbo	infissi	impianti	
	rivestimenti	superfetazioni	
Destinazione d'uso del piano terra		tecnologico	
Destinazione d'uso degli altri piani			



SCHEDE DELLE UNITÀ EDILIZIE

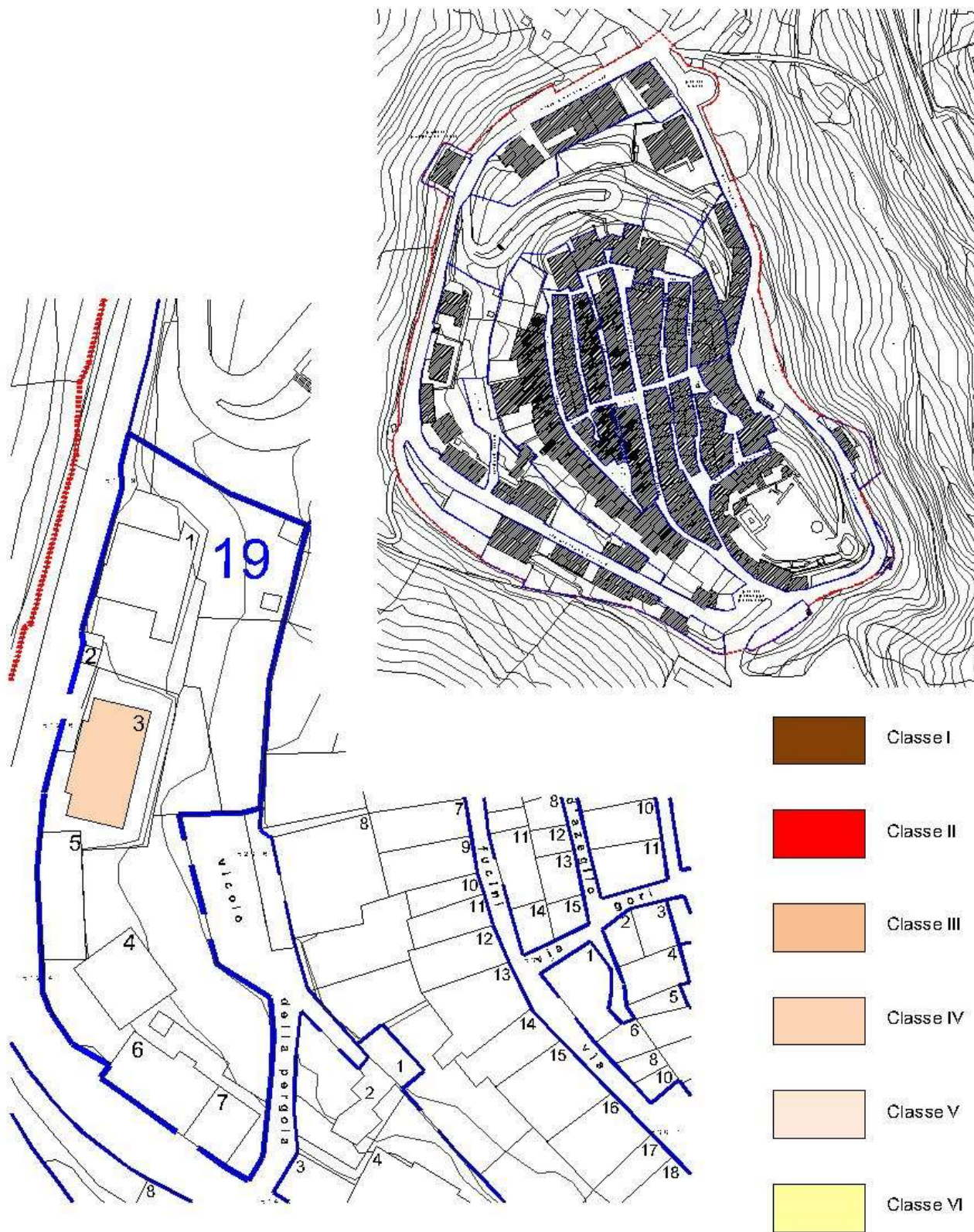
Prospetto 3			
Indirizzo	via/piazza		inaccessibile
	n. civico		
Degrado	delle strutture	delle finiture	
	delle funzioni	altro	
Elementi di pregio	finiture	infissi	
	decorazioni	altro	
Elementi di disturbo	infissi	impianti	
	rivestimenti	superfetazioni	
Destinazione d'uso del piano terra		tecnologico	
Destinazione d'uso degli altri piani			

Prospetto 4			
Indirizzo	via/piazza		
	n. civico		
Degrado	delle strutture	delle finiture	
	delle funzioni	altro	
Elementi di pregio	finiture	infissi	
	decorazioni	altro	
Elementi di disturbo	infissi	impianti	
	rivestimenti	superfetazioni	
Destinazione d'uso del piano terra		tecnologico	
Destinazione d'uso degli altri piani			

Contenuti normativi						
Classe di appartenenza	Classe I	Classe II	Classe III	Classe IV	Classe V	Classe VI
Prescrizioni particolari	Sono ammesse esclusivamente le seguenti funzioni: impianti tecnologici.					

SCHEDE DELLE UNITÀ EDILIZIE

UBICAZIONE



SCHEDE DELLE UNITÀ EDILIZIE

Identificazione				
Riferimento catastale	Foglio	23	Particella	275.1
Ubicazione	Comparto	19	Unità edilizia	3

Caratteristiche storiche e strutturali				
Vincolo ex articolo 13 D.Lgs. n.42/04			si	no
Presente nel catasto leopoldino			si	no
Tessuto storico			originario	addizioni successive
Tipologia edilizia	a schiera	in linea	a torre	d'angolo
	annesso	tabernacolo	fontana	monumento
	specialistico	palazzo/villa	chiesa	altro
Destinazione d'uso originaria	residenziale	casa e bottega	scolastica	culturale
	amministrativa	commerciale	artigianale	religiosa
	direzionale	frantoio	sanitaria	altro

Caratteristiche fisiche e funzionali				
Destinazione d'uso prevalente	residenziale	scolastica	culturale	sanitaria
	religiosa	ricettiva	produttiva	rimessa
	amministrativa/direzionale	commerciale	inutilizzata	altro
Stato di conservazione	ottimo	buono	sufficiente	scarso
Numero dei prospetti	1	2	3	4

Caratteristiche degli spazi scoperti di pertinenza					
Elementi caratterizzanti	pavimentazioni	orti o giardini	attrezzature sportive	aia	altro
Elementi di pregio	recinzioni	manufatti	filari	alberi monumentali	altro
Elementi di disturbo	recinzioni	manufatti	linee elettriche	impianti tecnologici	altro

Note					

SCHEDE DELLE UNITÀ EDILIZIE

Prospetto 1			
Indirizzo	via/piazza	G. Garibaldi	
	n. civico	117.a	
Degrado	delle strutture	delle finiture	
	delle funzioni	altro	
Elementi di pregio	finiture	infissi	
	decorazioni	altro	
Elementi di disturbo	infissi	impianti	
	rivestimenti	superfetazioni	
Destinazione d'uso del piano terra		residenziale	
Destinazione d'uso degli altri piani		residenziale	



Prospetto 2			
Indirizzo	via/piazza		
	n. civico		
Degrado	delle strutture	delle finiture	
	delle funzioni	altro	
Elementi di pregio	finiture	infissi	
	decorazioni	altro	
Elementi di disturbo	infissi	impianti	
	rivestimenti	superfetazioni	
Destinazione d'uso del piano terra		residenziale	
Destinazione d'uso degli altri piani		residenziale	



SCHEDE DELLE UNITÀ EDILIZIE

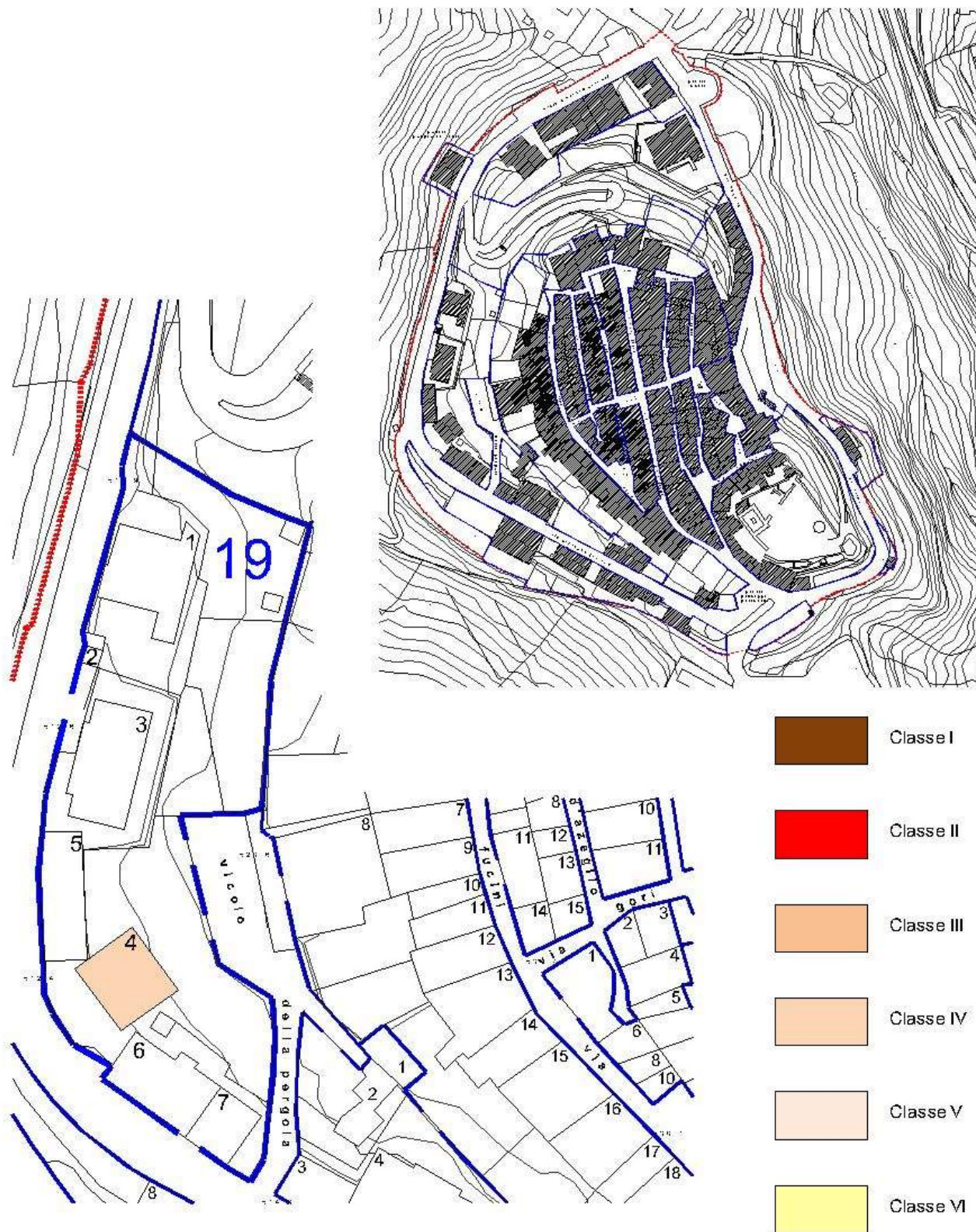
Prospetto 3			
Indirizzo	via/piazza		
	n. civico		
Degrado	delle strutture	delle finiture	
	delle funzioni	altro	
Elementi di pregio	finiture	infissi	
	decorazioni	altro	
Elementi di disturbo	infissi	impianti	
	rivestimenti	superfetazioni	
Destinazione d'uso del piano terra		residenziale	
Destinazione d'uso degli altri piani		residenziale	

Prospetto 4			
Indirizzo	via/piazza		
	n. civico		
Degrado	delle strutture	delle finiture	
	delle funzioni	altro	
Elementi di pregio	finiture	infissi	
	decorazioni	altro	
Elementi di disturbo	infissi	impianti	
	rivestimenti	superfetazioni	
Destinazione d'uso del piano terra		residenziale	
Destinazione d'uso degli altri piani		residenziale	

Contenuti normativi						
Classe di appartenenza	Classe I	Classe II	Classe III	Classe IV	Classe V	Classe VI
Prescrizioni particolari	Non è ammesso il rialzamento del sottotetto. Sono fatti salvi gli interventi di adeguamento alla normativa antisismica.					

SCHEDE DELLE UNITÀ EDILIZIE

UBICAZIONE



SCHEDE DELLE UNITÀ EDILIZIE

Identificazione				
Riferimento catastale	Foglio	23	Particella	265
Ubicazione	Comparto	19	Unità edilizia	4

Caratteristiche storiche e strutturali				
Vincolo ex articolo 13 D.Lgs. n.42/04			si	no
Presente nel catasto leopoldino			si	no
Tessuto storico			originario	addizioni successive
Tipologia edilizia	a schiera	in linea	a torre	d'angolo
	annesso	tabernacolo	fontana	monumento
	specialistico	palazzo/villa	chiesa	altro
Destinazione d'uso originaria	residenziale	casa e bottega	scolastica	culturale
	amministrativa	commerciale	artigianale	religiosa
	direzionale	frantoio	sanitaria	altro

Caratteristiche fisiche e funzionali				
Destinazione d'uso prevalente	residenziale	scolastica	culturale	sanitaria
	religiosa	ricettiva	produttiva	rimessa
	amministrativa/direzionale	commerciale	inutilizzata	altro
Stato di conservazione	ottimo	buono	sufficiente	scarso
Numero dei prospetti	1	2	3	4

Caratteristiche degli spazi scoperti di pertinenza					
Elementi caratterizzanti	pavimentazioni	orti o giardini	attrezzature sportive	aia	altro
Elementi di pregio	recinzioni	manufatti	filari	alberi monumentali	altro
Elementi di disturbo	recinzioni	manufatti	linee elettriche	impianti tecnologici	altro


Note					


SCHEDE DELLE UNITÀ EDILIZIE

Prospetto 1			
Indirizzo	via/piazza	G. Garibaldi	
	n. civico	293	
Degrado	delle strutture	delle finiture	
	delle funzioni	altro	
Elementi di pregio	finiture	infissi	
	decorazioni	altro	
Elementi di disturbo	infissi	impianti	
	rivestimenti	superfetazioni	
Destinazione d'uso del piano terra		rimessa	
Destinazione d'uso degli altri piani		residenziale	

Prospetto 2			
Indirizzo	via/piazza		
	n. civico		
Degrado	delle strutture	delle finiture	
	delle funzioni	altro	
Elementi di pregio	finiture	infissi	
	decorazioni	altro	
Elementi di disturbo	infissi	impianti	
	rivestimenti	superfetazioni	
Destinazione d'uso del piano terra		rimessa	
Destinazione d'uso degli altri piani		residenziale	

SCHEDE DELLE UNITÀ EDILIZIE

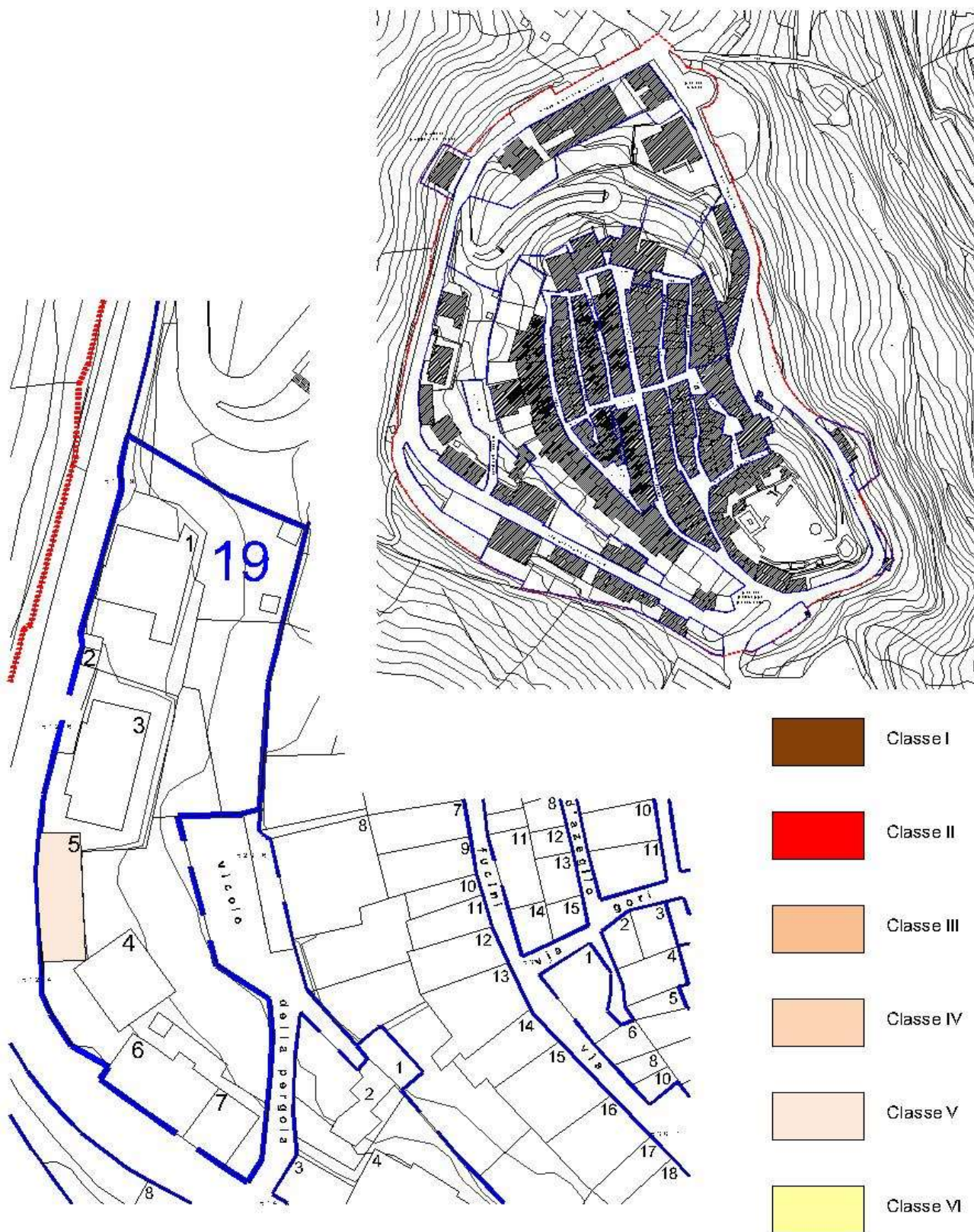
Prospetto 3			
Indirizzo	via/piazza		
	n. civico		
Degrado	delle strutture	delle finiture	
	delle funzioni	altro	
Elementi di pregio	finiture	infissi	
	decorazioni	altro	
Elementi di disturbo	infissi	impianti	
	rivestimenti	superfetazioni	
Destinazione d'uso del piano terra		residenziale	
Destinazione d'uso degli altri piani		residenziale	

Prospetto 4			
Indirizzo	via/piazza		
	n. civico		
Degrado	delle strutture	delle finiture	
	delle funzioni	altro	
Elementi di pregio	finiture	infissi	
	decorazioni	altro	
Elementi di disturbo	infissi	impianti	
	rivestimenti	superfetazioni	
Destinazione d'uso del piano terra		rimessa	
Destinazione d'uso degli altri piani		residenziale	

Contenuti normativi						
Classe di appartenenza	Classe I	Classe II	Classe III	Classe IV	Classe V	Classe VI
Prescrizioni particolari	Non è ammesso il rialzamento del sottotetto. Sono fatti salvi gli interventi di adeguamento alla normativa antisismica.					

SCHEDE DELLE UNITÀ EDILIZIE

UBICAZIONE



SCHEDE DELLE UNITÀ EDILIZIE

Identificazione				
Riferimento catastale	Foglio	23	Particella	263
Ubicazione	Comparto	19	Unità edilizia	5

Caratteristiche storiche e strutturali				
Vincolo ex articolo 13 D.Lgs. n.42/04			si	no
Presente nel catasto leopoldino			si	no
Tessuto storico			originario	addizioni successive
Tipologia edilizia	a schiera	in linea	a torre	d'angolo
	annesso	tabernacolo	fontana	monumento
	specialistico	palazzo/villa	chiesa	altro
Destinazione d'uso originaria	residenziale	casa e bottega	scolastica	culturale
	amministrativa	commerciale	artigianale	religiosa
	direzionale	frantoio	sanitaria	altro (rimessa)

Caratteristiche fisiche e funzionali				
Destinazione d'uso prevalente	residenziale	scolastica	culturale	sanitaria
	religiosa	ricettiva	produttiva	rimessa
	amministrativa/direzionale	commerciale	inutilizzata	altro
Stato di conservazione	ottimo	buono	sufficiente	scarso
Numero dei prospetti	1	2	3	4

Caratteristiche degli spazi scoperti di pertinenza					
Elementi caratterizzanti	pavimentazioni	orti o giardini	attrezzature sportive	aia	altro
Elementi di pregio	recinzioni	manufatti	filari	alberi monumentali	altro
Elementi di disturbo	recinzioni	manufatti	linee elettriche	impianti tecnologici	altro

Note					

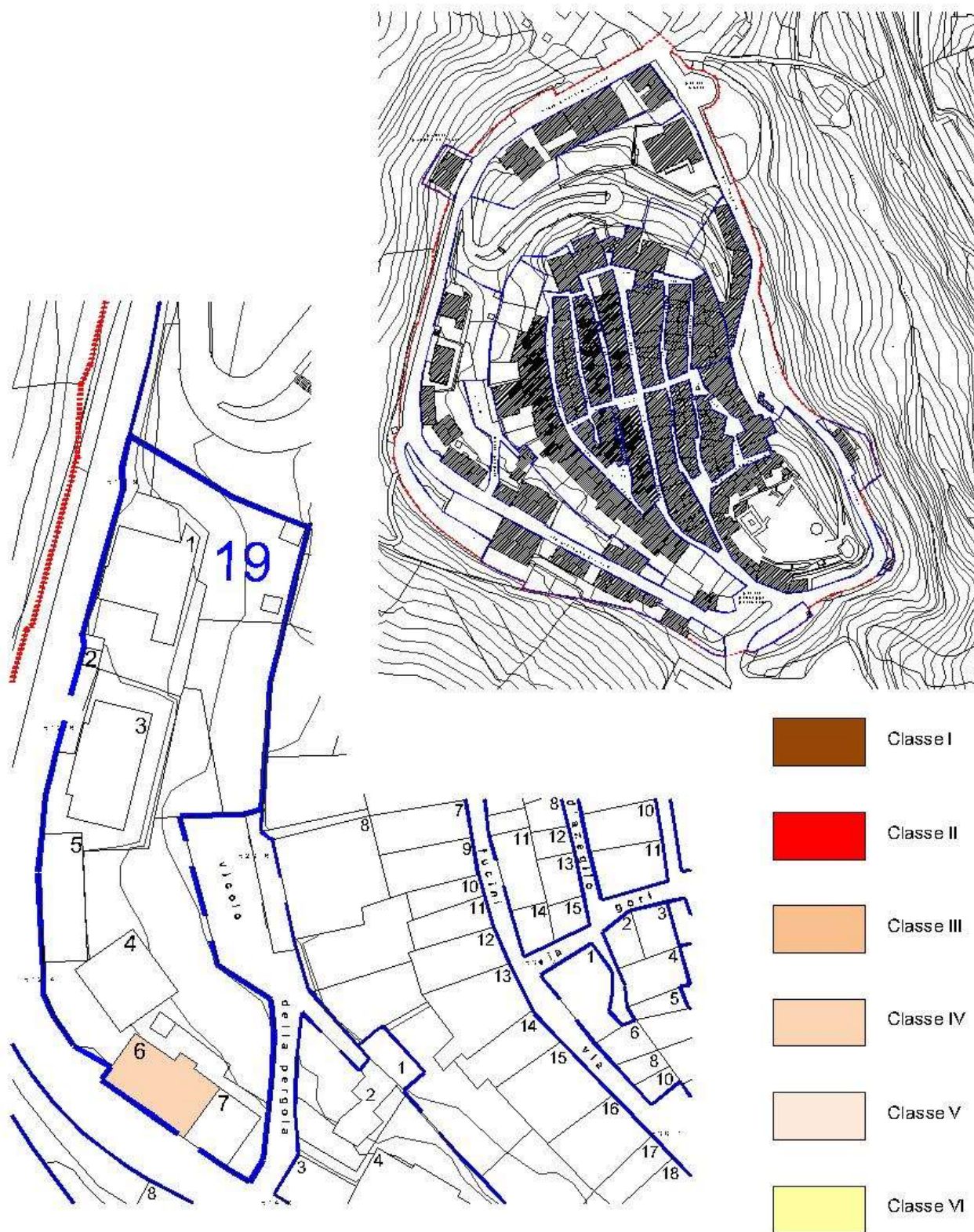
SCHEDE DELLE UNITÀ EDILIZIE

Prospetto 1			
Indirizzo	via/piazza	G. Garibaldi	
	n. civico		
Degrado	delle strutture	delle finiture	
	delle funzioni	altro	
Elementi di pregio	finiture	infissi	
	decorazioni	altro	
Elementi di disturbo	infissi	impianti	
	rivestimenti	superfetazioni	
Destinazione d'uso del piano terra		rimessa	
Destinazione d'uso degli altri piani			

Contenuti normativi						
Classe di appartenenza	Classe I	Classe II	Classe III	Classe IV	Classe V	Classe VI
Prescrizioni particolari	nessuna					

SCHEDE DELLE UNITÀ EDILIZIE

UBICAZIONE



SCHEDE DELLE UNITÀ EDILIZIE

Identificazione				
Riferimento catastale	Foglio	23	Particella	261
Ubicazione	Comparto	19	Unità edilizia	6

Caratteristiche storiche e strutturali				
Vincolo ex articolo 13 D.Lgs. n.42/04			si	no
Presente nel catasto leopoldino			si	no
Tessuto storico			originario	addizioni successive
Tipologia edilizia	a schiera	in linea	a torre	d'angolo
	annesso	tabernacolo	fontana	monumento
	specialistico	palazzo/villa	chiesa	altro
Destinazione d'uso originaria	residenziale	casa e bottega	scolastica	culturale
	amministrativa	commerciale	artigianale	religiosa
	direzionale	frantoio	sanitaria	altro


Caratteristiche fisiche e funzionali				
Destinazione d'uso prevalente	residenziale	scolastica	culturale	sanitaria
	religiosa	ricettiva	produttiva	rimessa
	amministrativa/direzionale	commerciale	inutilizzata	altro
Stato di conservazione	ottimo	buono	sufficiente	scarso
Numero dei prospetti	1	2	3	4

Caratteristiche degli spazi scoperti di pertinenza					
Elementi caratterizzanti	pavimentazioni	orti o giardini	attrezzature sportive	aia	altro
Elementi di pregio	recinzioni	manufatti	filari	alberi monumentali	altro
Elementi di disturbo	recinzioni	manufatti	linee elettriche	impianti tecnologici	altro


Note					

SCHEDE DELLE UNITÀ EDILIZIE

Prospetto 1			
Indirizzo	via/piazza	G. Garibaldi	
	n. civico	299 - 305 - 307	
Degrado	delle strutture	delle finiture	
	delle funzioni	altro	
Elementi di pregio	finiture	infissi	
	decorazioni	altro	
Elementi di disturbo	infissi	impianti	
	rivestimenti	superfetazioni	
Destinazione d'uso del piano terra		rimessa	
Destinazione d'uso degli altri piani		residenziale	

Prospetto 2			
Indirizzo	via/piazza		
	n. civico		
Degrado	delle strutture	delle finiture	
	delle funzioni	altro	
Elementi di pregio	finiture	infissi	
	decorazioni	altro	
Elementi di disturbo	infissi	impianti	
	rivestimenti	superfetazioni	
Destinazione d'uso del piano terra		rimessa	
Destinazione d'uso degli altri piani		residenziale	

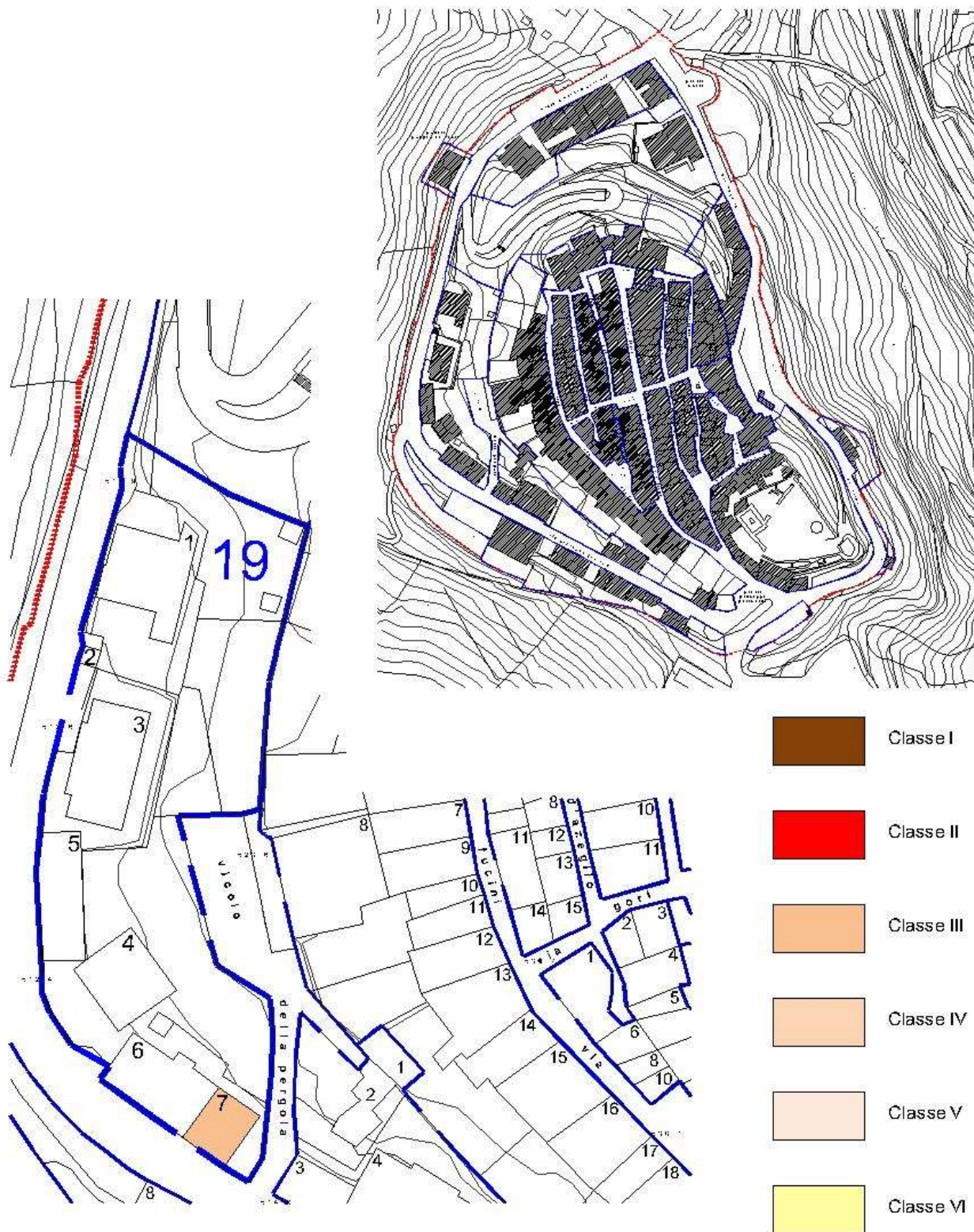
SCHEDE DELLE UNITÀ EDILIZIE

Prospetto 3			
Indirizzo	via/piazza	della Pergola	
	n. civico		
Degrado	delle strutture	delle finiture	
	delle funzioni	altro	
Elementi di pregio	finiture	infissi	
	decorazioni	altro	
Elementi di disturbo	infissi	impianti	
	rivestimenti	superfetazioni	
Destinazione d'uso del piano terra		residenziale	
Destinazione d'uso degli altri piani		residenziale	

Contenuti normativi						
Classe di appartenenza	Classe I	Classe II	Classe III	Classe IV	Classe V	Classe VI
Prescrizioni particolari	nessuna					

SCHEDE DELLE UNITÀ EDILIZIE

UBICAZIONE



SCHEDE DELLE UNITÀ EDILIZIE

Identificazione				
Riferimento catastale	Foglio	23	Particella	260
Ubicazione	Comparto	19	Unità edilizia	7

Caratteristiche storiche e strutturali				
Vincolo ex articolo 13 D.Lgs. n.42/04			si	no
Presente nel catasto leopoldino			si	no
Tessuto storico			originario	addizioni successive
Tipologia edilizia	a schiera	in linea	a torre	d'angolo
	annesso	tabernacolo	fontana	monumento
	specialistico	palazzo/villa	chiesa	altro
Destinazione d'uso originaria	residenziale	casa e bottega	scolastica	culturale
	amministrativa	commerciale	artigianale	religiosa
	direzionale	frantoio	sanitaria	altro

Caratteristiche fisiche e funzionali				
Destinazione d'uso prevalente	residenziale	scolastica	culturale	sanitaria
	religiosa	ricettiva	produttiva	rimessa
	amministrativa/direzionale	commerciale	inutilizzata	altro
Stato di conservazione	ottimo	buono	sufficiente	scarso
Numero dei prospetti	1	2	3	4

Caratteristiche degli spazi scoperti di pertinenza					
Elementi caratterizzanti	pavimentazioni	orti o giardini	attrezzature sportive	aia	altro
Elementi di pregio	recinzioni	manufatti	filari	alberi monumentali	altro
Elementi di disturbo	recinzioni	manufatti	linee elettriche	impianti tecnologici	altro

Note					

SCHEDE DELLE UNITÀ EDILIZIE

Prospetto 1			
Indirizzo	via/piazza	G. Garibaldi	
	n. civico	319 - 323	
Degrado	delle strutture	delle finiture	
	delle funzioni	altro	
Elementi di pregio	finiture	infissi	
	decorazioni	altro	
Elementi di disturbo	infissi	impianti	
	rivestimenti	superfetazioni	
Destinazione d'uso del piano terra		rimessa	
Destinazione d'uso degli altri piani		residenziale	

Prospetto 2			
Indirizzo	via/piazza	della pergola	
	n. civico	86	
Degrado	delle strutture	delle finiture	
	delle funzioni	altro	
Elementi di pregio	finiture	infissi	
	decorazioni	altro	
Elementi di disturbo	infissi	impianti	
	rivestimenti	superfetazioni	
Destinazione d'uso del piano terra		residenziale	
Destinazione d'uso degli altri piani		residenziale	

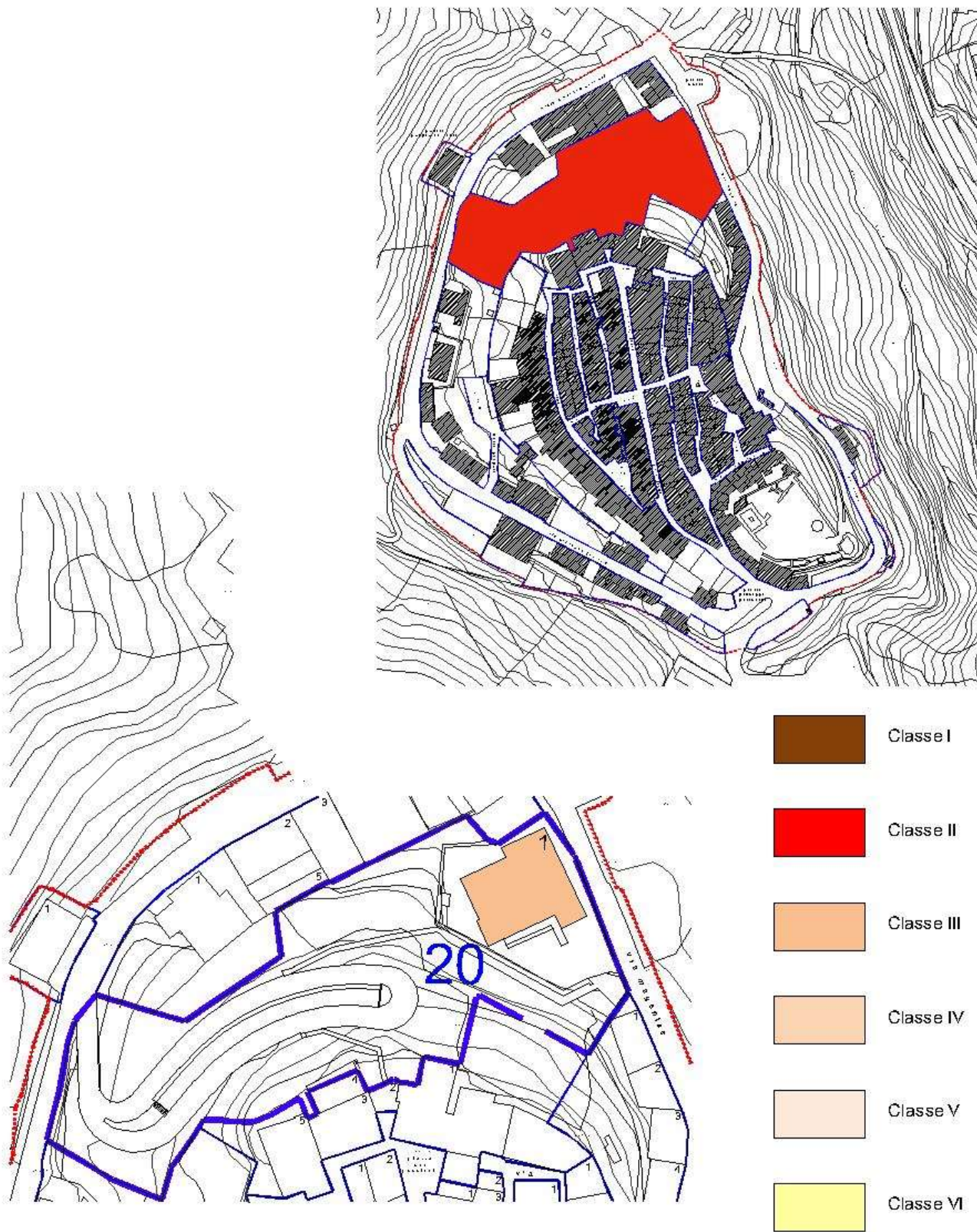
SCHEDE DELLE UNITÀ EDILIZIE

Prospetto 3			
Indirizzo	via/piazza		
	n. civico		
Degrado	delle strutture	delle finiture	
	delle funzioni	altro	
Elementi di pregio	finiture	infissi	
	decorazioni	altro	
Elementi di disturbo	infissi	impianti	
	rivestimenti	superfetazioni	
Destinazione d'uso del piano terra		residenziale	
Destinazione d'uso degli altri piani		residenziale	

Contenuti normativi						
Classe di appartenenza	Classe I	Classe II	Classe III	Classe IV	Classe V	Classe VI
Prescrizioni particolari	nessuna					

SCHEDE DELLE UNITÀ EDILIZIE

UBICAZIONE



SCHEDE DELLE UNITÀ EDILIZIE

Identificazione				
Riferimento catastale	Foglio	23	Particella	276
Ubicazione	Comparto	20	Unità edilizia	1


Caratteristiche storiche e strutturali				
Vincolo ex articolo 13 D.Lgs. n.42/04			si	no
Presente nel catasto leopoldino			si	no
Tessuto storico			originario	addizioni successive
Tipologia edilizia	a schiera	in linea	a torre	d'angolo
	annesso	tabernacolo	fontana	monumento
	specialistico	palazzo/villa	chiesa	altro
Destinazione d'uso originaria	residenziale	casa e bottega	scolastica	culturale
	amministrativa	commerciale	artigianale	religiosa
	direzionale	frantoio	sanitaria	altro


Caratteristiche fisiche e funzionali				
Destinazione d'uso prevalente	residenziale	scolastica	culturale	sanitaria
	religiosa	ricettiva	produttiva	rimessa
	amministrativa/direzionale	commerciale	inutilizzata	altro
Stato di conservazione	ottimo	buono	sufficiente	scarso
Numero dei prospetti	1	2	3	4

Caratteristiche degli spazi scoperti di pertinenza					
Elementi caratterizzanti	pavimentazioni	orti o giardini	attrezzature sportive	aia	altro
Elementi di pregio	recinzioni	manufatti	filari	alberi monumentali	altro
Elementi di disturbo	recinzioni	manufatti	linee elettriche	impianti tecnologici	altro

Note					

SCHEDE DELLE UNITÀ EDILIZIE

Prospetto 1				
Indirizzo	via/piazza	Magenta		
	n. civico	109		
Degrado	delle strutture	delle finiture		
	delle funzioni	altro		
Elementi di pregio	finiture	infissi		
	decorazioni	altro		
Elementi di disturbo	infissi	impianti		
	rivestimenti	superfetazioni		
Destinazione d'uso del piano terra		scolastica		
Destinazione d'uso degli altri piani				

Prospetto 2				
Indirizzo	via/piazza			
	n. civico			
Degrado	delle strutture	delle finiture		
	delle funzioni	altro		
Elementi di pregio	finiture	infissi		
	decorazioni	altro		
Elementi di disturbo	infissi	impianti		
	rivestimenti	superfetazioni		
Destinazione d'uso del piano terra		scolastica		
Destinazione d'uso degli altri piani				

SCHEDE DELLE UNITÀ EDILIZIE

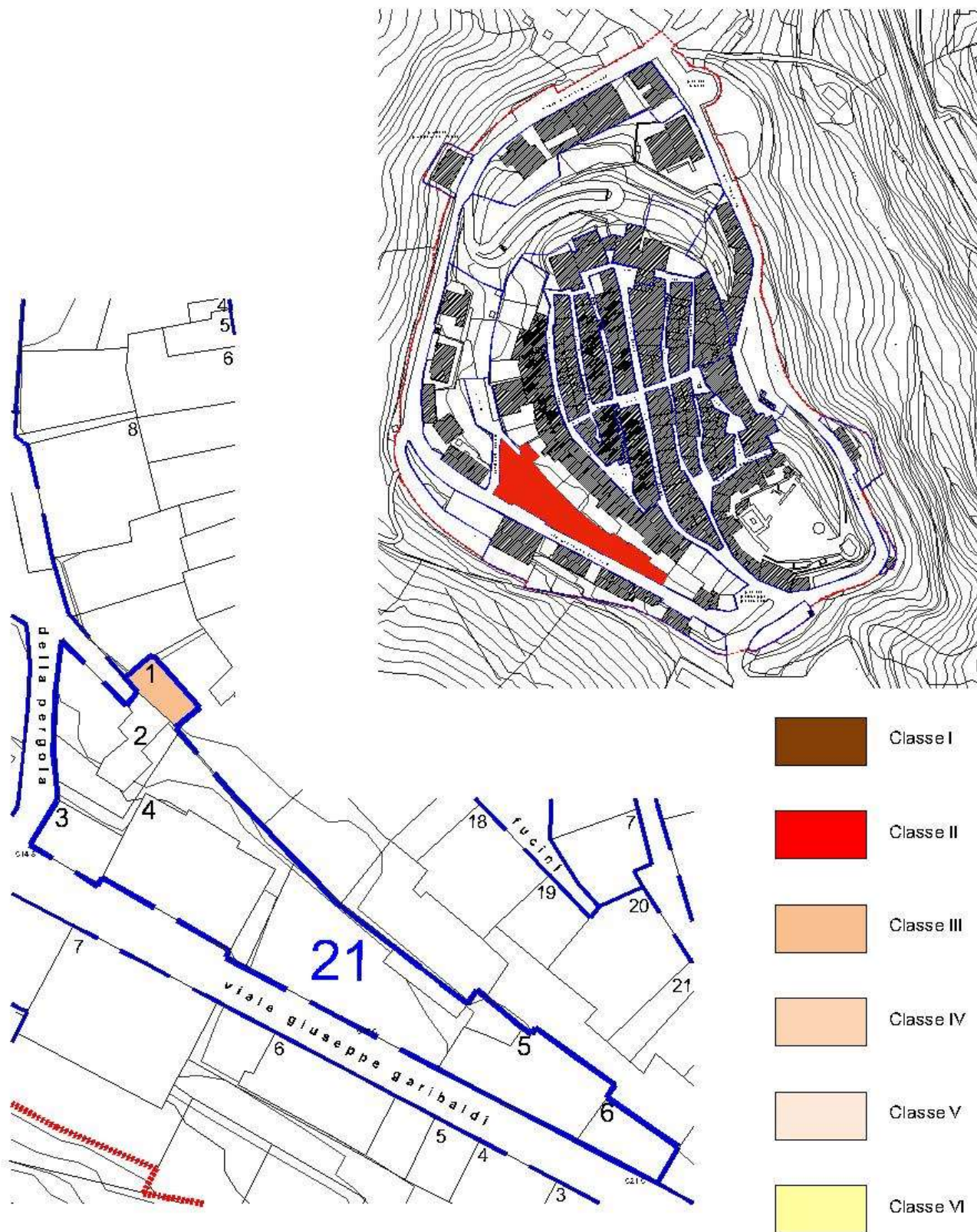
Prospetto 3			
Indirizzo	via/piazza		
	n. civico		
Degrado	delle strutture	delle finiture	
	delle funzioni	altro	
Elementi di pregio	finiture	infissi	
	decorazioni	altro	
Elementi di disturbo	infissi	impianti	
	rivestimenti	superfetazioni	
Destinazione d'uso del piano terra		scolastica	
Destinazione d'uso degli altri piani			

Prospetto 4			
Indirizzo	via/piazza		
	n. civico		
Degrado	delle strutture	delle finiture	
	delle funzioni	altro	
Elementi di pregio	finiture	infissi	
	decorazioni	altro	
Elementi di disturbo	infissi	impianti	
	rivestimenti	superfetazioni	
Destinazione d'uso del piano terra		scolastica	
Destinazione d'uso degli altri piani			

Contenuti normativi						
Classe di appartenenza	Classe I	Classe II	Classe III	Classe IV	Classe V	Classe VI
Prescrizioni particolari	Sono ammesse esclusivamente le seguenti funzioni: strutture per l'istruzione. Oltre agli interventi ammessi per la classe di appartenenza, sono possibile anche le opere che prevedano l'ampliamento dell'organismo edilizio strettamente necessarie alle esigenze d'uso. Tale ampliamento, da realizzare possibilmente in addizione orizzontale, deve essere progettato in continuità con le caratteristiche architettoniche dell'attuale edificio e senza rotture disarmoniche con il contesto storico di riferimento.					

SCHEDE DELLE UNITÀ EDILIZIE

UBICAZIONE



SCHEDE DELLE UNITÀ EDILIZIE

Identificazione				
Riferimento catastale	Foglio	23	Particella	45
Ubicazione	Comparto	21	Unità edilizia	1

Caratteristiche storiche e strutturali				
Vincolo ex articolo 13 D.Lgs. n.42/04			si	no
Presente nel catasto leopoldino			si	no
Tessuto storico			originario	addizioni successive
Tipologia edilizia	a schiera	in linea	a torre	d'angolo
	annesso	tabernacolo	fontana	monumento
	specialistico	palazzo/villa	chiesa	altro
Destinazione d'uso originaria	residenziale	casa e bottega	scolastica	culturale
	amministrativa	commerciale	artigianale	religiosa
	direzionale	frantoio	sanitaria	altro

Caratteristiche fisiche e funzionali				
Destinazione d'uso prevalente	residenziale	scolastica	culturale	sanitaria
	religiosa	ricettiva	produttiva	rimessa
	amministrativa/direzionale	commerciale	inutilizzata	altro
Stato di conservazione	ottimo	buono	sufficiente	scarso
Numero dei prospetti	1	2	3	4

Caratteristiche degli spazi scoperti di pertinenza					
Elementi caratterizzanti	pavimentazioni	orti o giardini	attrezzature sportive	aia	altro
Elementi di pregio	recinzioni	manufatti	filari	alberi monumentali	altro
Elementi di disturbo	recinzioni	manufatti	linee elettriche	impianti tecnologici	altro

Note					


SCHEDE DELLE UNITÀ EDILIZIE

Prospetto 1			
Indirizzo	via/piazza	della pergola	
	n. civico	67.a	
Degrado	delle strutture	delle finiture	
	delle funzioni	altro	
Elementi di pregio	finiture	infissi	
	decorazioni	altro	
Elementi di disturbo	infissi	impianti	
	rivestimenti	superfetazioni	
Destinazione d'uso del piano terra		residenziale	
Destinazione d'uso degli altri piani		residenziale	

Prospetto 2			
Indirizzo	via/piazza		
	n. civico		
Degrado	delle strutture	delle finiture	
	delle funzioni	altro	
Elementi di pregio	finiture	infissi	
	decorazioni	altro	
Elementi di disturbo	infissi	impianti	
	rivestimenti	superfetazioni	
Destinazione d'uso del piano terra		residenziale	
Destinazione d'uso degli altri piani			

SCHEDE DELLE UNITÀ EDILIZIE

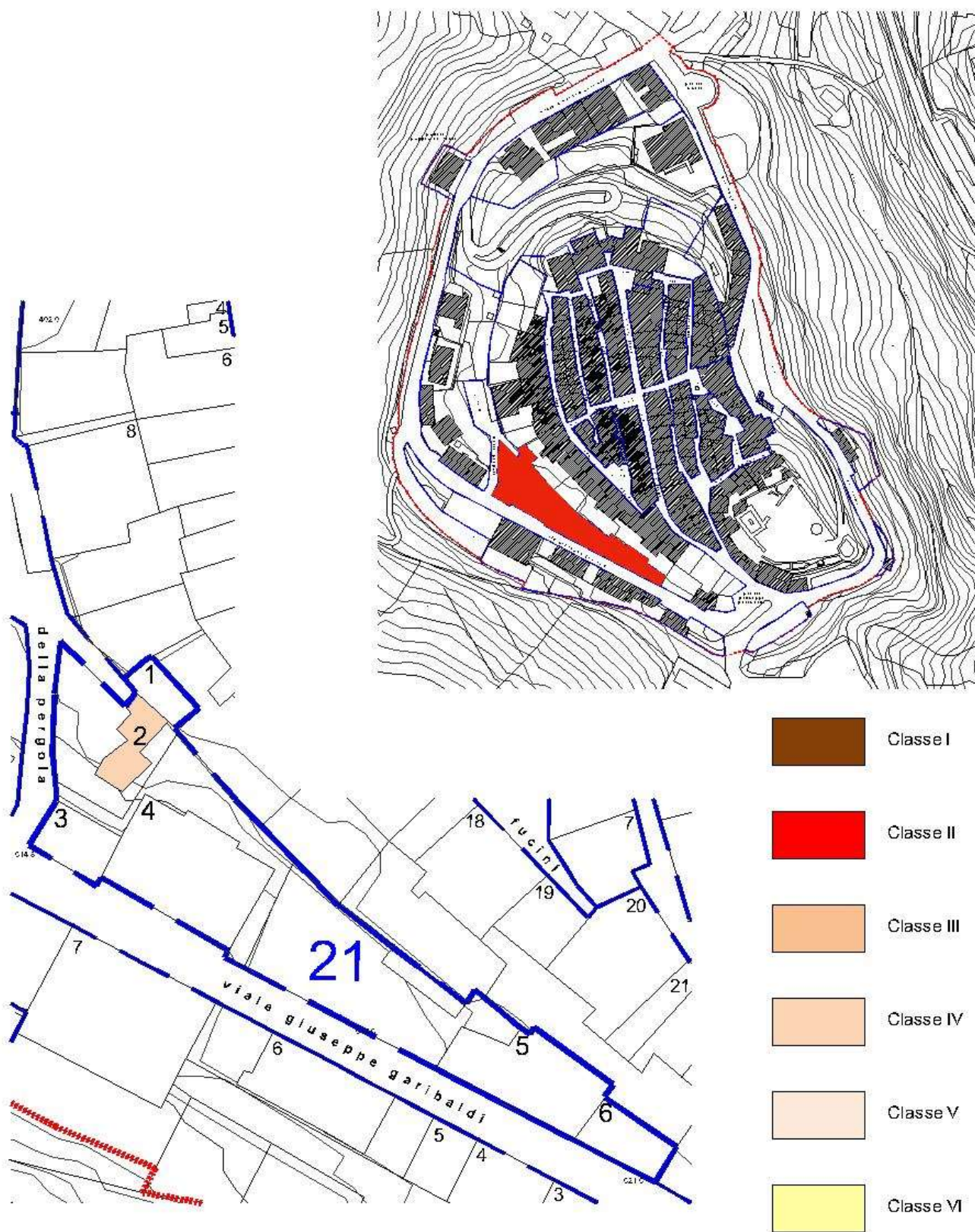
Prospetto 3			
Indirizzo	via/piazza		inaccessibile
	n. civico		
Degrado	delle strutture	delle finiture	
	delle funzioni	altro	
Elementi di pregio	finiture	infissi	
	decorazioni	altro	
Elementi di disturbo	infissi	impianti	
	rivestimenti	superfetazioni	
Destinazione d'uso del piano terra			
Destinazione d'uso degli altri piani			

Prospetto 4			
Indirizzo	via/piazza		
	n. civico		
Degrado	delle strutture	delle finiture	
	delle funzioni	altro	
Elementi di pregio	finiture	infissi	
	decorazioni	altro	
Elementi di disturbo	infissi	impianti	
	rivestimenti	superfetazioni	
Destinazione d'uso del piano terra		residenziale	
Destinazione d'uso degli altri piani		residenziale	

Contenuti normativi						
Classe di appartenenza	Classe I	Classe II	Classe III	Classe IV	Classe V	Classe VI
Prescrizioni particolari	nessuna					

SCHEDE DELLE UNITÀ EDILIZIE

UBICAZIONE



SCHEDE DELLE UNITÀ EDILIZIE

Identificazione				
Riferimento catastale	Foglio	23	Particella	287
Ubicazione	Comparto	21	Unità edilizia	2

Caratteristiche storiche e strutturali				
Vincolo ex articolo 13 D.Lgs. n.42/04			si	no
Presente nel catasto leopoldino			si	no
Tessuto storico			originario	addizioni successive
Tipologia edilizia	a schiera	in linea	a torre	d'angolo
	annesso	tabernacolo	fontana	monumento
	specialistico	palazzo/villa	chiesa	altro
Destinazione d'uso originaria	residenziale	casa e bottega	scolastica	culturale
	amministrativa	commerciale	artigianale	religiosa
	direzionale	frantoio	sanitaria	altro


Caratteristiche fisiche e funzionali				
Destinazione d'uso prevalente	residenziale	scolastica	culturale	sanitaria
	religiosa	ricettiva	produttiva	rimessa
	amministrativa/direzionale	commerciale	inutilizzata	altro
Stato di conservazione	ottimo	buono	sufficiente	scarso
Numero dei prospetti	1	2	3	4

Caratteristiche degli spazi scoperti di pertinenza					
Elementi caratterizzanti	pavimentazioni	orti o giardini	attrezzature sportive	aia	altro
Elementi di pregio	recinzioni	manufatti	filari	alberi monumentali	altro
Elementi di disturbo	recinzioni	manufatti	linee elettriche	impianti tecnologici	altro

Note	

SCHEDE DELLE UNITÀ EDILIZIE

Prospetto 1			
Indirizzo	via/piazza	della pergola	
	n. civico		
Degrado	delle strutture	delle finiture	
	delle funzioni	altro	
Elementi di pregio	finiture	infissi	
	decorazioni	altro	
Elementi di disturbo	infissi	impianti	
	rivestimenti	superfetazioni	
Destinazione d'uso del piano terra		rimessa	
Destinazione d'uso degli altri piani		residenziale	

Prospetto 2			
Indirizzo	via/piazza		
	n. civico		
Degrado	delle strutture	delle finiture	
	delle funzioni	altro	
Elementi di pregio	finiture	infissi	
	decorazioni	altro	
Elementi di disturbo	infissi	impianti	
	rivestimenti	superfetazioni	
Destinazione d'uso del piano terra		rimessa	
Destinazione d'uso degli altri piani		residenziale	

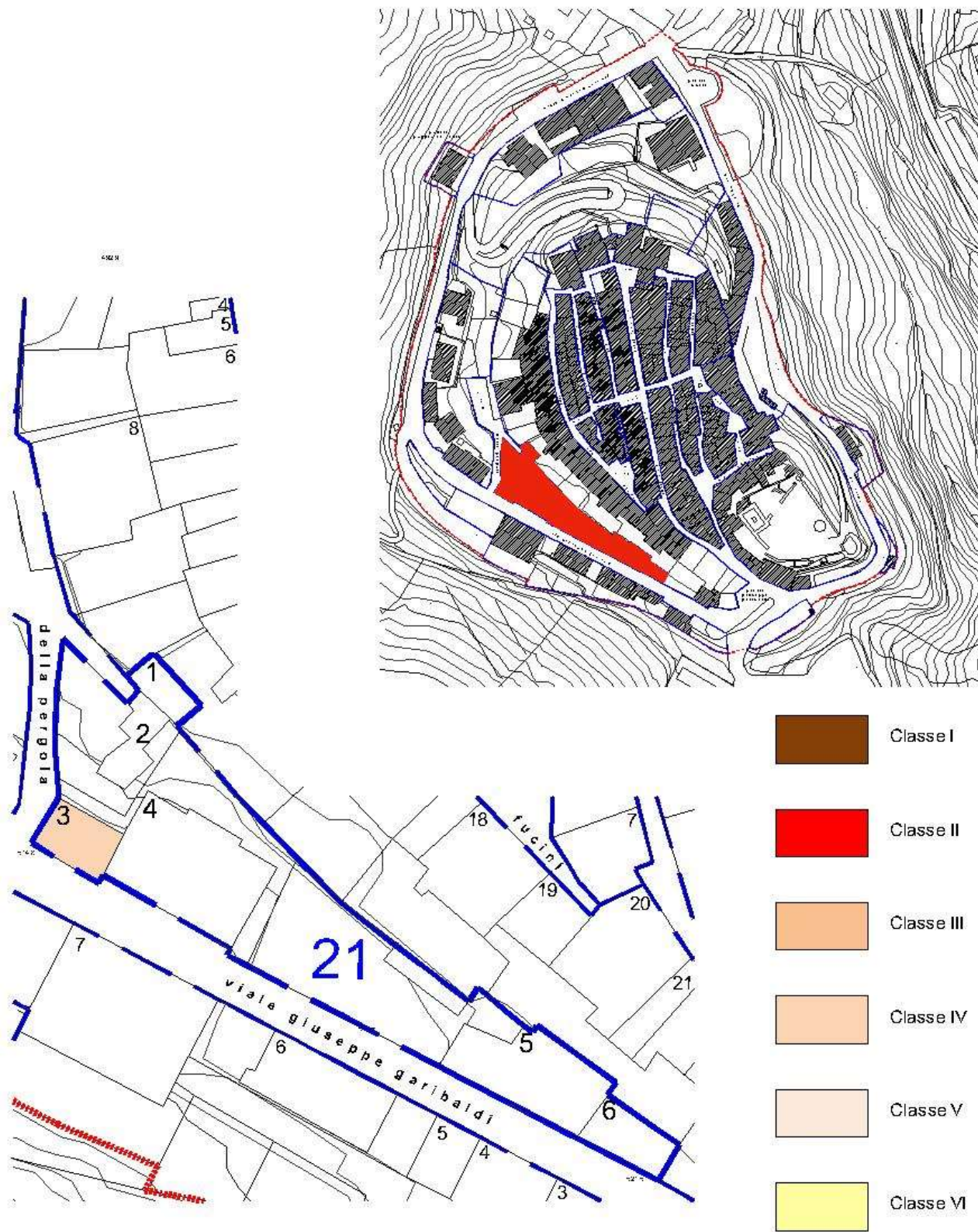
SCHEDE DELLE UNITÀ EDILIZIE

Prospetto 3			
Indirizzo	via/piazza		
	n. civico		
Degrado	delle strutture	delle finiture	
	delle funzioni	altro	
Elementi di pregio	finiture	infissi	
	decorazioni	altro	
Elementi di disturbo	infissi	impianti	
	rivestimenti	superfetazioni	
Destinazione d'uso del piano terra		rimessa	
Destinazione d'uso degli altri piani		residenziale	

Contenuti normativi						
Classe di appartenenza	Classe I	Classe II	Classe III	Classe IV	Classe V	Classe VI
Prescrizioni particolari	Non è ammesso il rialzamento del sottotetto. Sono fatti salvi gli interventi di adeguamento alla normativa antisismica.					

SCHEDE DELLE UNITÀ EDILIZIE

UBICAZIONE



SCHEDE DELLE UNITÀ EDILIZIE

Identificazione				
Riferimento catastale	Foglio	23	Particella	118
Ubicazione	Comparto	21	Unità edilizia	3

Caratteristiche storiche e strutturali				
Vincolo ex articolo 13 D.Lgs. n.42/04			si	no
Presente nel catasto leopoldino			si	no
Tessuto storico			originario	addizioni successive
Tipologia edilizia	a schiera	in linea	a torre	d'angolo
	annesso	tabernacolo	fontana	monumento
	specialistico	palazzo/villa	chiesa	altro
Destinazione d'uso originaria	residenziale	casa e bottega	scolastica	culturale
	amministrativa	commerciale	artigianale	religiosa
	direzionale	frantoio	sanitaria	altro (rim. Carabinieri)


Caratteristiche fisiche e funzionali				
Destinazione d'uso prevalente	residenziale	scolastica	culturale	sanitaria
	religiosa	ricettiva	produttiva	rimessa
	amministrativa/direzionale	commerciale	inutilizzata	altro
Stato di conservazione	ottimo	buono	sufficiente	scarso
Numero dei prospetti	1	2	3	4

Caratteristiche degli spazi scoperti di pertinenza					
Elementi caratterizzanti	pavimentazioni	orti o giardini	attrezzature sportive	aia	altro
Elementi di pregio	recinzioni	manufatti	filari	alberi monumentali	altro
Elementi di disturbo	recinzioni	manufatti	linee elettriche	impianti tecnologici	altro

Note					

SCHEDE DELLE UNITÀ EDILIZIE

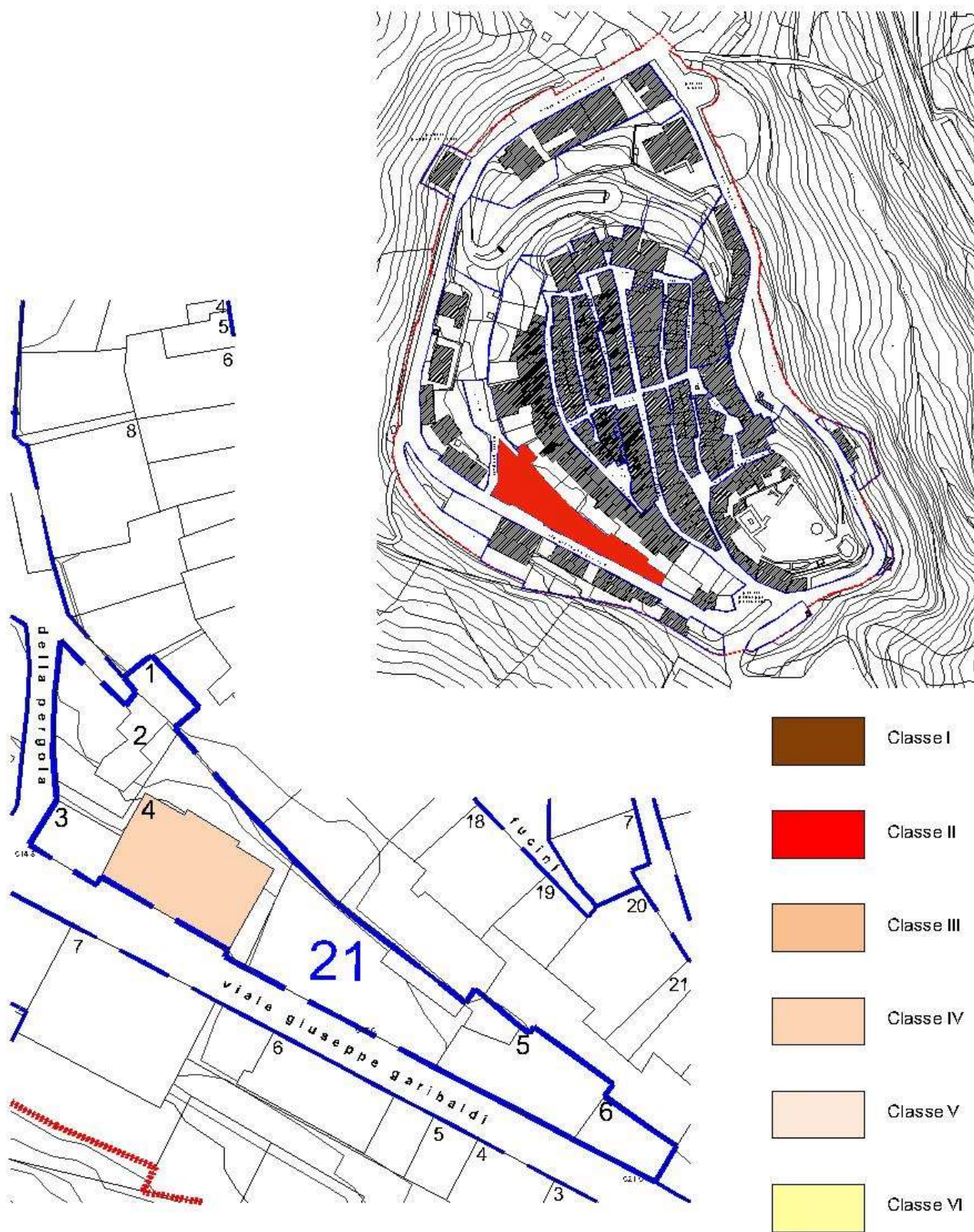
Prospetto 1			
Indirizzo	via/piazza	G. Garibaldi	
	n. civico		
Degrado	delle strutture	delle finiture	
	delle funzioni	altro	
Elementi di pregio	finiture	infissi	
	decorazioni	altro	
Elementi di disturbo	infissi	impianti	
	rivestimenti	superfetazioni	
Destinazione d'uso del piano terra		rimessa Carabinieri	
Destinazione d'uso degli altri piani			

Prospetto 2			
Indirizzo	via/piazza		
	n. civico		
Degrado	delle strutture	delle finiture	
	delle funzioni	altro	
Elementi di pregio	finiture	infissi	
	decorazioni	altro	
Elementi di disturbo	infissi	impianti	
	rivestimenti	superfetazioni	
Destinazione d'uso del piano terra		rimessa Carabinieri	
Destinazione d'uso degli altri piani			

Contenuti normativi						
Classe di appartenenza	Classe I	Classe II	Classe III	Classe IV	Classe V	Classe VI
Prescrizioni particolari	Sono ammesse esclusivamente le seguenti destinazioni: quelle legittimamente in atto e connesse alla presenza della Caserma dei Carabinieri. In caso di cessazione del Contratto di affitto con il Ministero dell'Interno sono ammesse tutte le destinazioni ammissibili dalla presente normativa.					

SCHEDE DELLE UNITÀ EDILIZIE

UBICAZIONE



SCHEDE DELLE UNITÀ EDILIZIE

Identificazione				
Riferimento catastale	Foglio	23	Particella	334
Ubicazione	Comparto	21	Unità edilizia	4

Caratteristiche storiche e strutturali				
Vincolo ex articolo 13 D.Lgs. n.42/04			si	no
Presente nel catasto leopoldino			si	no
Tessuto storico			originario	addizioni successive
Tipologia edilizia	a schiera	in linea	a torre	d'angolo
	annesso	tabernacolo	fontana	monumento
	specialistico	palazzo/villa	chiesa	altro
Destinazione d'uso originaria	residenziale	casa e bottega	scolastica	culturale
	amministrativa	commerciale	artigianale	religiosa
	direzionale	frantoio	sanitaria	caserma Carabinieri

Caratteristiche fisiche e funzionali				
Destinazione d'uso prevalente	residenziale	scolastica	culturale	sanitaria
	religiosa	ricettiva	produttiva	rimessa
	amministrativa/direzionale	commerciale	inutilizzata	caserma Carabinieri
Stato di conservazione	ottimo	buono	sufficiente	scarso
Numero dei prospetti	1	2	3	4

Caratteristiche degli spazi scoperti di pertinenza					
Elementi caratterizzanti	pavimentazioni	orti o giardini	attrezzature sportive	aia	altro
Elementi di pregio	recinzioni	manufatti	filari	alberi monumentali	altro
Elementi di disturbo	recinzioni	manufatti	linee elettriche	impianti tecnologici	altro


Note					

SCHEDE DELLE UNITÀ EDILIZIE

Prospetto 1			
Indirizzo	via/piazza	Garibaldi	
	n. civico		
Degrado	delle strutture	delle finiture	
	delle funzioni	altro	
Elementi di pregio	finiture	infissi	
	decorazioni	altro	
Elementi di disturbo	infissi	impianti	
	rivestimenti	superfetazioni	
Destinazione d'uso del piano terra		caserma carabinieri	
Destinazione d'uso degli altri piani		caserma Carabinieri	

Prospetto 2			
Indirizzo	via/piazza		<p style="text-align: center;">inaccessibile</p>
	n. civico		
Degrado	delle strutture	delle finiture	
	delle funzioni	altro	
Elementi di pregio	finiture	infissi	
	decorazioni	altro	
Elementi di disturbo	infissi	impianti	
	rivestimenti	superfetazioni	
Destinazione d'uso del piano terra			
Destinazione d'uso degli altri piani			

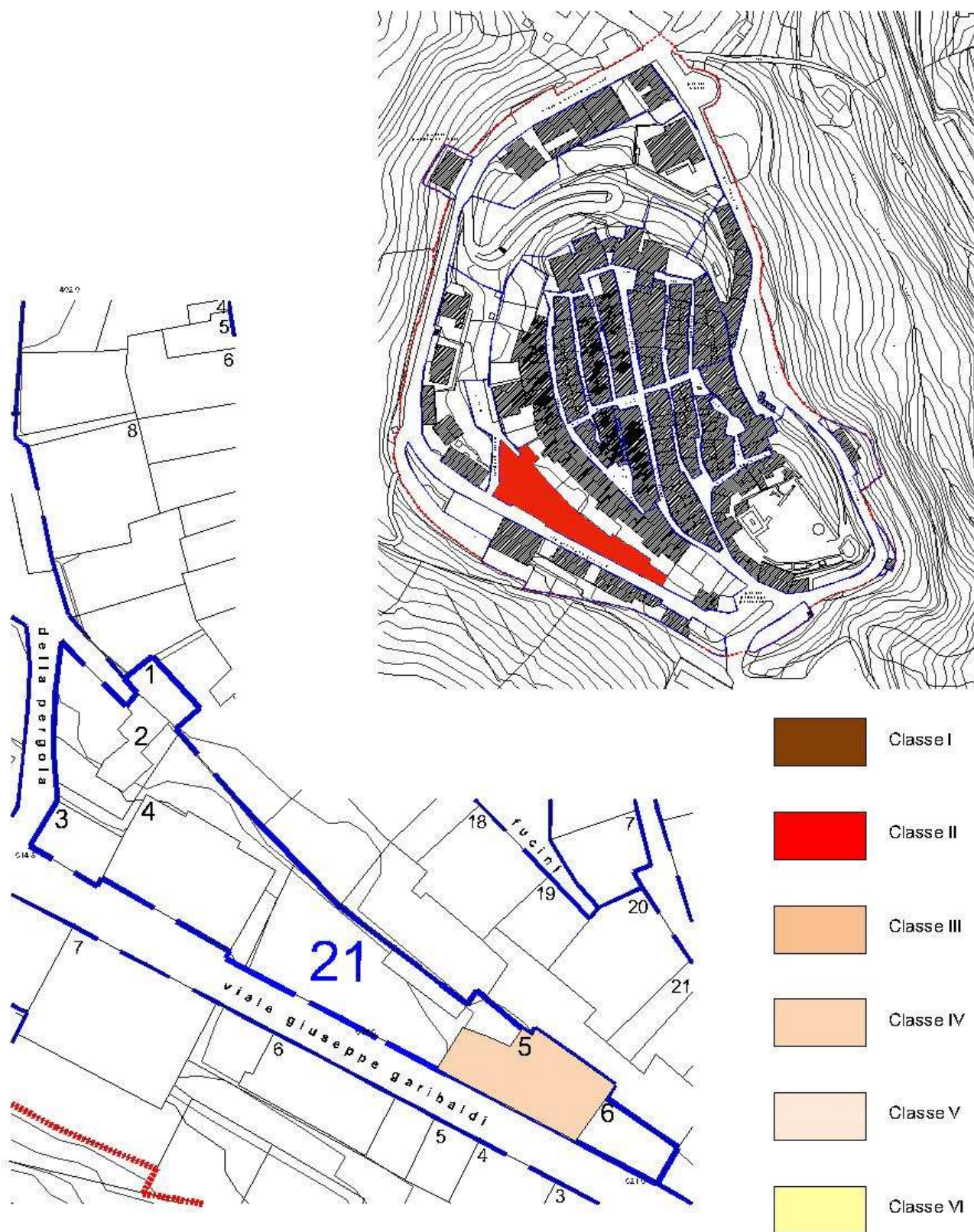
SCHEDE DELLE UNITÀ EDILIZIE

Prospetto 3			
Indirizzo	via/piazza		
	n. civico		
Degrado	delle strutture	delle finiture	
	delle funzioni	altro	
Elementi di pregio	finiture	infissi	
	decorazioni	altro	
Elementi di disturbo	infissi	impianti	
	rivestimenti	superfetazioni	
Destinazione d'uso del piano terra		caserma Carabinieri	
Destinazione d'uso degli altri piani		caserma Carabinieri	

Contenuti normativi						
Classe di appartenenza	Classe I	Classe II	Classe III	Classe IV	Classe V	Classe VI
Prescrizioni particolari	Sono ammesse esclusivamente le seguenti destinazioni: quelle legittimamente in atto e connesse alla presenza della caserma dei Carabinieri. In caso di cessazione del Contratto di affitto con il Ministero dell'Interno sono ammesse tutte le destinazioni ammissibili dalla presente normativa.					

SCHEDE DELLE UNITÀ EDILIZIE

UBICAZIONE



SCHEDE DELLE UNITÀ EDILIZIE

Identificazione				
Riferimento catastale	Foglio	23	Particella	257
Ubicazione	Comparto	21	Unità edilizia	5

Caratteristiche storiche e strutturali				
Vincolo ex articolo 13 D.Lgs. n.42/04			si	no
Presente nel catasto leopoldino			si	no
Tessuto storico			originario	addizioni successive
Tipologia edilizia	a schiera	in linea	a torre	d'angolo
	annesso	tabernacolo	fontana	monumento
	specialistico	palazzo/villa	chiesa	altro
Destinazione d'uso originaria	residenziale	casa e bottega	scolastica	culturale
	amministrativa	commerciale	artigianale	religiosa
	direzionale	frantoio	sanitaria	altro

Caratteristiche fisiche e funzionali				
Destinazione d'uso prevalente	residenziale	scolastica	culturale	sanitaria
	religiosa	ricettiva	produttiva	rimessa
	amministrativa/direzionale	commerciale	inutilizzata	altro
Stato di conservazione	ottimo	buono	sufficiente	scarso
Numero dei prospetti	1	2	3	4

Caratteristiche degli spazi scoperti di pertinenza					
Elementi caratterizzanti	pavimentazioni	orti o giardini	attrezzature sportive	aia	altro
Elementi di pregio	recinzioni	manufatti	filari	alberi monumentali	altro
Elementi di disturbo	recinzioni	manufatti	linee elettriche	impianti tecnologici	altro

Note					


SCHEDA DELLE UNITÀ EDILIZIE

Prospetto 1			
Indirizzo	via/piazza	G. Garibaldi	
	n. civico	409 - 417 - 423 - 431	
Degrado	delle strutture	delle finiture	
	delle funzioni	altro	
Elementi di pregio	finiture	infissi	
	decorazioni	altro	
Elementi di disturbo	infissi	impianti	
	rivestimenti	superfetazioni	
Destinazione d'uso del piano terra		rimessa	
Destinazione d'uso degli altri piani		residenziale	

Prospetto 2			
Indirizzo	via/piazza		
	n. civico		
Degrado	delle strutture	delle finiture	
	delle funzioni	altro	
Elementi di pregio	finiture	infissi	
	decorazioni	altro	
Elementi di disturbo	infissi	impianti	
	rivestimenti	superfetazioni	
Destinazione d'uso del piano terra		rimessa	
Destinazione d'uso degli altri piani		residenziale	

SCHEDE DELLE UNITÀ EDILIZIE

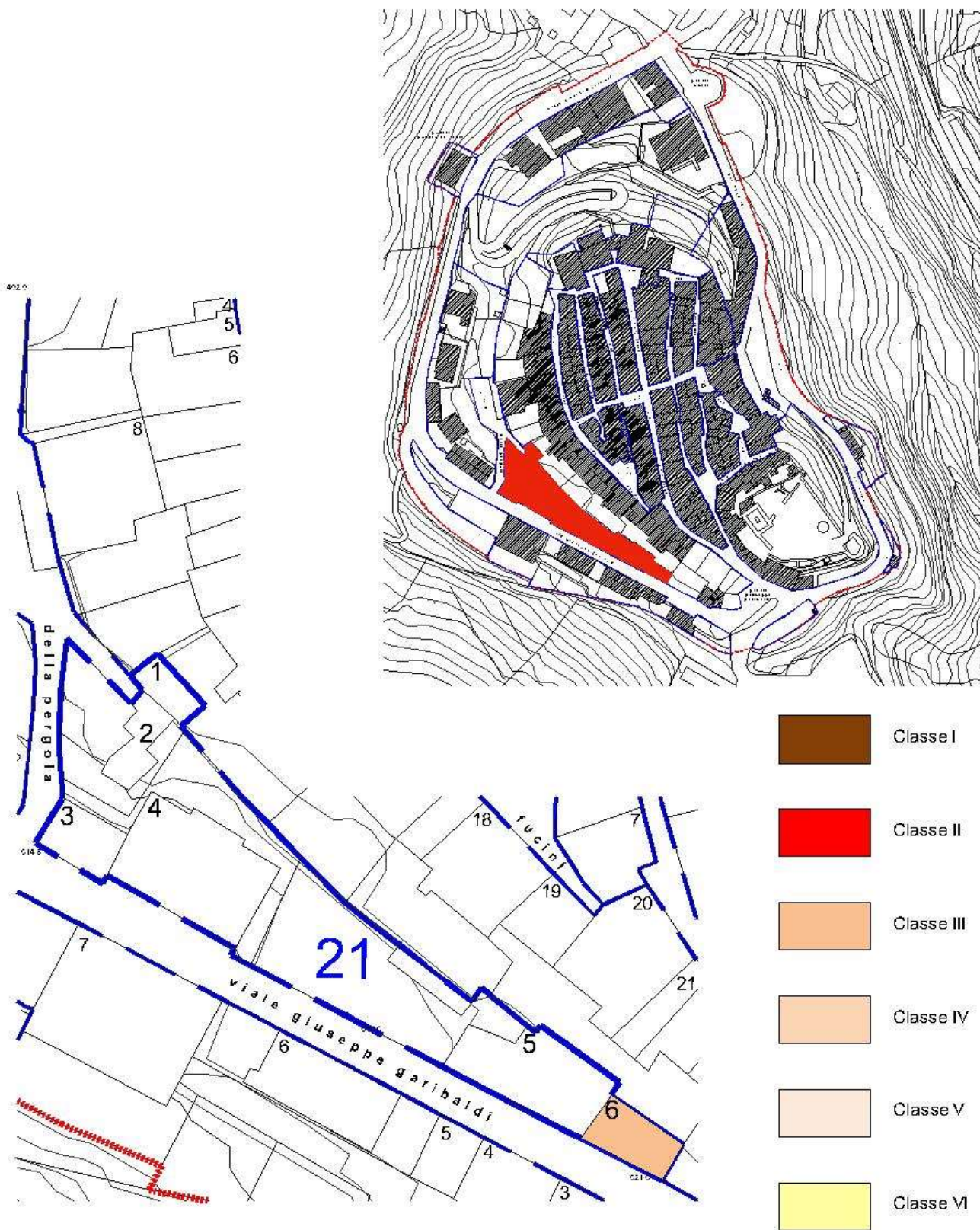
Prospetto 3			
Indirizzo	via/piazza		inaccessibile
	n. civico		
Degrado	delle strutture	delle finiture	
	delle funzioni	altro	
Elementi di pregio	finiture	infissi	
	decorazioni	altro	
Elementi di disturbo	infissi	impianti	
	rivestimenti	superfetazioni	
Destinazione d'uso del piano terra			
Destinazione d'uso degli altri piani			

Prospetto 4			
Indirizzo	via/piazza		
	n. civico		
Degrado	delle strutture	delle finiture	
	delle funzioni	altro	
Elementi di pregio	finiture	infissi	
	decorazioni	altro	
Elementi di disturbo	infissi	impianti	
	rivestimenti	superfetazioni	
Destinazione d'uso del piano terra		residenziale	
Destinazione d'uso degli altri piani			

Contenuti normativi						
Classe di appartenenza	Classe I	Classe II	Classe III	Classe IV	Classe V	Classe VI
Prescrizioni particolari	Non è ammesso il rialzamento del sottotetto. Sono fatti salvi gli interventi di adeguamento alla normativa antisismica.					

SCHEDE DELLE UNITÀ EDILIZIE

UBICAZIONE



SCHEDE DELLE UNITÀ EDILIZIE

Identificazione				
Riferimento catastale	Foglio	23	Particella	196
Ubicazione	Comparto	21	Unità edilizia	6

Caratteristiche storiche e strutturali				
Vincolo ex articolo 13 D.Lgs. n.42/04			si	no
Presente nel catasto leopoldino			si	no
Tessuto storico			originario	addizioni successive
Tipologia edilizia	a schiera	in linea	a torre	d'angolo
	annesso	tabernacolo	fontana	monumento
	specialistico	palazzo/villa	chiesa	altro
Destinazione d'uso originaria	residenziale	casa e bottega	scolastica	culturale
	amministrativa	commerciale	artigianale	religiosa
	direzionale	frantoio	sanitaria	altro (rimessa)

Caratteristiche fisiche e funzionali				
Destinazione d'uso prevalente	residenziale	scolastica	culturale	sanitaria
	religiosa	ricettiva	produttiva	rimessa
	amministrativa/direzionale	commerciale	inutilizzata	altro
Stato di conservazione	ottimo	buono	sufficiente	scarso
Numero dei prospetti	1	2	3	4

Caratteristiche degli spazi scoperti di pertinenza					
Elementi caratterizzanti	pavimentazioni	orti o giardini	attrezzature sportive	aia	altro
Elementi di pregio	recinzioni	manufatti	filari	alberi monumentali	altro
Elementi di disturbo	recinzioni	manufatti	linee elettriche	impianti tecnologici	altro

Note					

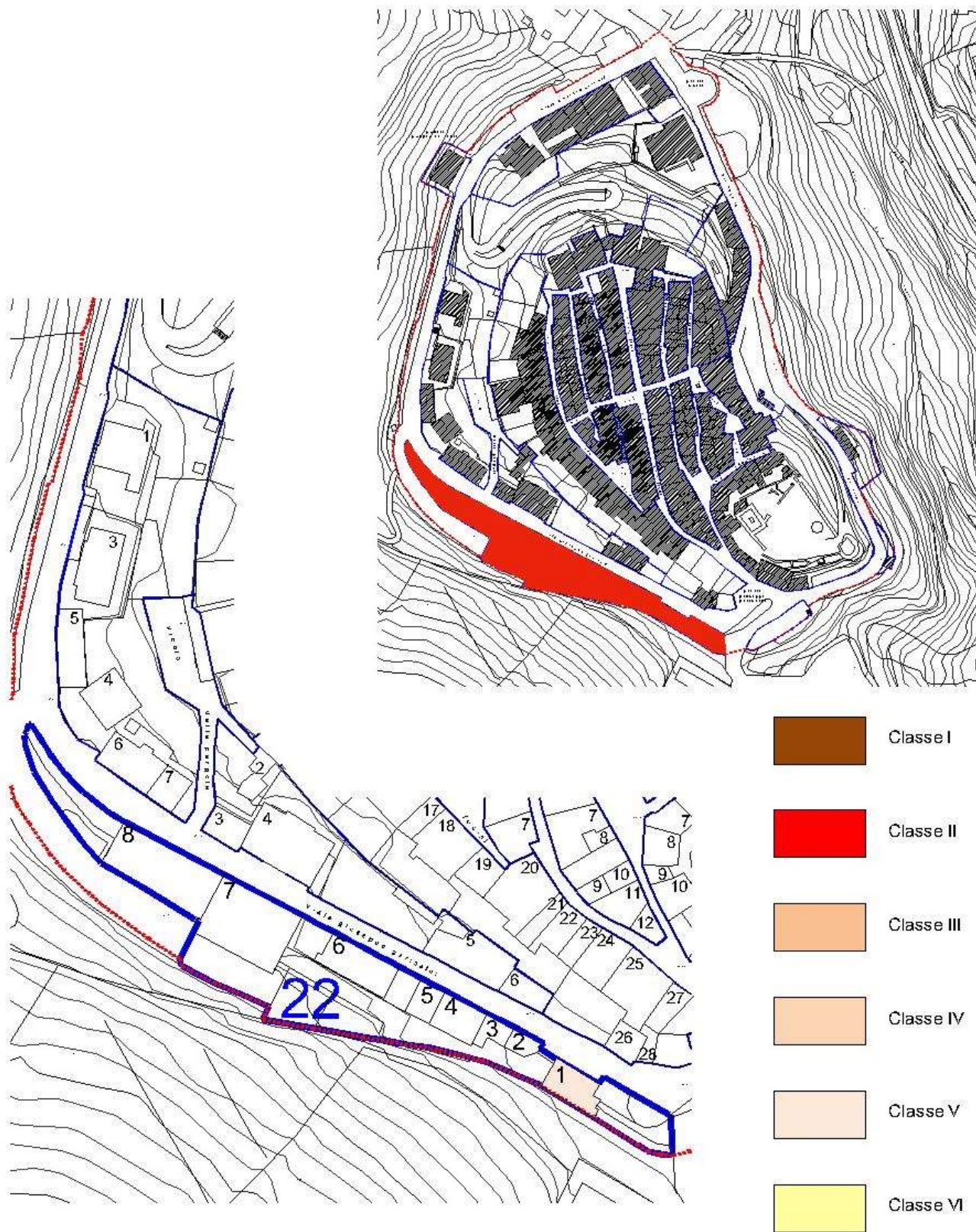
SCHEDE DELLE UNITÀ EDILIZIE

Prospetto 1			
Indirizzo	via/piazza	G. Garibaldi	
	n. civico		
Degrado	delle strutture	delle finiture	
	delle funzioni	altro	
Elementi di pregio	finiture	infissi	
	decorazioni	altro	
Elementi di disturbo	infissi	impianti	
	rivestimenti	superfetazioni	
Destinazione d'uso del piano terra		rimessa	
Destinazione d'uso degli altri piani			

Contenuti normativi						
Classe di appartenenza	Classe I	Classe II	Classe III	Classe IV	Classe V	Classe VI
Prescrizioni particolari	nessuna					

SCHEDE DELLE UNITÀ EDILIZIE

UBICAZIONE



SCHEDE DELLE UNITÀ EDILIZIE

Identificazione				
Riferimento catastale	Foglio	24	Particella	114
Ubicazione	Comparto	22	Unità edilizia	1

Caratteristiche storiche e strutturali				
Vincolo ex articolo 13 D.Lgs. n.42/04			si	no
Presente nel catasto leopoldino			si	no
Tessuto storico			originario	addizioni successive
Tipologia edilizia	a schiera	in linea	a torre	d'angolo
	annesso	tabernacolo	fontana	monumento
	specialistico	palazzo	chiesa	altro
Destinazione d'uso originaria	residenziale	casa e bottega	scolastica	culturale
	amministrativa	commerciale	artigianale	religiosa
	direzionale	frantoio	sanitaria	altro


Caratteristiche fisiche e funzionali				
Destinazione d'uso prevalente	residenziale	scolastica	culturale	sanitaria
	religiosa	ricettiva	produttiva	rimessa
	amministrativa/direzionale	commerciale	inutilizzata	altro
Stato di conservazione	ottimo	buono	sufficiente	scarso
Numero dei prospetti	1	2	3	4

Caratteristiche degli spazi scoperti di pertinenza					
Elementi caratterizzanti	pavimentazioni	orti o giardini	attrezzature sportive	aia	altro
Elementi di pregio	recinzioni	manufatti	filari	alberi monumentali	altro
Elementi di disturbo	recinzioni	manufatti	linee elettriche	impianti tecnologici	altro


Note					

SCHEDE DELLE UNITÀ EDILIZIE

Prospetto 1			
Indirizzo	via/piazza	G. Garibaldi	
	n. civico	456 - 462	
Degrado	delle strutture	delle finiture	
	delle funzioni	altro	
Elementi di pregio	finiture	infissi	
	decorazioni	altro	
Elementi di disturbo	infissi	impianti	
	rivestimenti	superfetazioni	
Destinazione d'uso del piano terra		rimessa commerciale	
Destinazione d'uso degli altri piani		residenziale	

Prospetto 2			
Indirizzo	via/piazza		
	n. civico		
Degrado	delle strutture	delle finiture	
	delle funzioni	altro	
Elementi di pregio	finiture	infissi	
	decorazioni	altro	
Elementi di disturbo	infissi	impianti	
	rivestimenti	superfetazioni	
Destinazione d'uso del piano terra		rimessa	
Destinazione d'uso degli altri piani		residenziale rimessa	

SCHEDE DELLE UNITÀ EDILIZIE

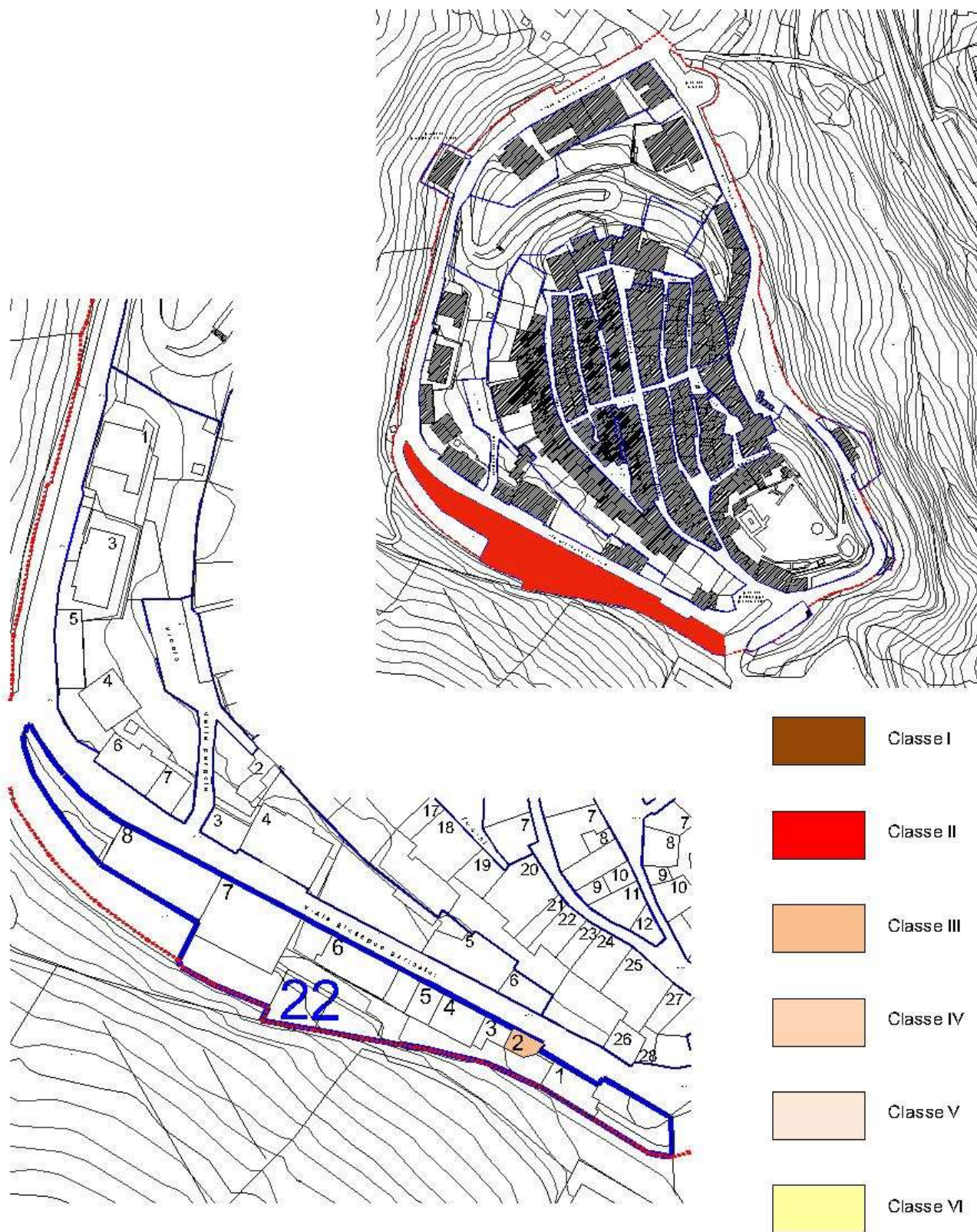
Prospetto 3			
Indirizzo	via/piazza		
	n. civico		
Degrado	delle strutture	delle finiture	
	delle funzioni	altro	
Elementi di pregio	finiture	infissi	
	decorazioni	altro	
Elementi di disturbo	infissi	impianti	
	rivestimenti	superfetazioni	
Destinazione d'uso del piano terra		rimessa	
Destinazione d'uso degli altri piani		residenziale commerciale	

Prospetto 4			
Indirizzo	via/piazza		
	n. civico		
Degrado	delle strutture	delle finiture	
	delle funzioni	altro	
Elementi di pregio	finiture	infissi	
	decorazioni	altro	
Elementi di disturbo	infissi	impianti	
	rivestimenti	superfetazioni	
Destinazione d'uso del piano terra		rimessa	
Destinazione d'uso degli altri piani		residenziale commerciale	

Contenuti normativi						
Classe di appartenenza	Classe I	Classe II	Classe III	Classe IV	Classe V	Classe VI
Prescrizioni particolari	nessuna					

SCHEDE DELLE UNITÀ EDILIZIE

UBICAZIONE



SCHEDE DELLE UNITÀ EDILIZIE

Identificazione				
Riferimento catastale	Foglio	24	Particella	34.1
Ubicazione	Comparto	22	Unità edilizia	2

Caratteristiche storiche e strutturali				
Vincolo ex articolo 13 D.Lgs. n.42/04			si	no
Presente nel catasto leopoldino			si	no
Tessuto storico			originario	addizioni successive
Tipologia edilizia	a schiera	in linea	a torre	d'angolo
	annesso	tabernacolo	fontana	monumento
	specialistico	palazzo/villa	chiesa	altro
Destinazione d'uso originaria	residenziale	casa e bottega	scolastica	culturale
	amministrativa	commerciale	artigianale	religiosa
	direzionale	frantoio	sanitaria	altro


Caratteristiche fisiche e funzionali				
Destinazione d'uso prevalente	residenziale	scolastica	culturale	sanitaria
	religiosa	ricettiva	produttiva	rimessa
	amministrativa/direzionale	commerciale	inutilizzata	altro
Stato di conservazione	ottimo	buono	sufficiente	scarso
Numero dei prospetti	1	2	3	4

Caratteristiche degli spazi scoperti di pertinenza					
Elementi caratterizzanti	pavimentazioni	orti o giardini	attrezzature sportive	aia	altro
Elementi di pregio	recinzioni	manufatti	filari	alberi monumentali	altro
Elementi di disturbo	recinzioni	manufatti	linee elettriche	impianti tecnologici	altro


Note					

SCHEDE DELLE UNITÀ EDILIZIE

Prospetto 1			
Indirizzo	via/piazza	G. Garibaldi	
	n. civico	444	
Degrado	delle strutture	delle finiture	
	delle funzioni	altro	
Elementi di pregio	finiture	infissi	
	decorazioni	altro	
Elementi di disturbo	infissi	impianti	
	rivestimenti	superfetazioni	
Destinazione d'uso del piano terra		rimessa	
Destinazione d'uso degli altri piani		residenziale	

Prospetto 2			
Indirizzo	via/piazza		
	n. civico		
Degrado	delle strutture	delle finiture	
	delle funzioni	altro	
Elementi di pregio	finiture	infissi	
	decorazioni	altro	
Elementi di disturbo	infissi	impianti	
	rivestimenti	superfetazioni	
Destinazione d'uso del piano terra		rimessa	
Destinazione d'uso degli altri piani		residenziale	

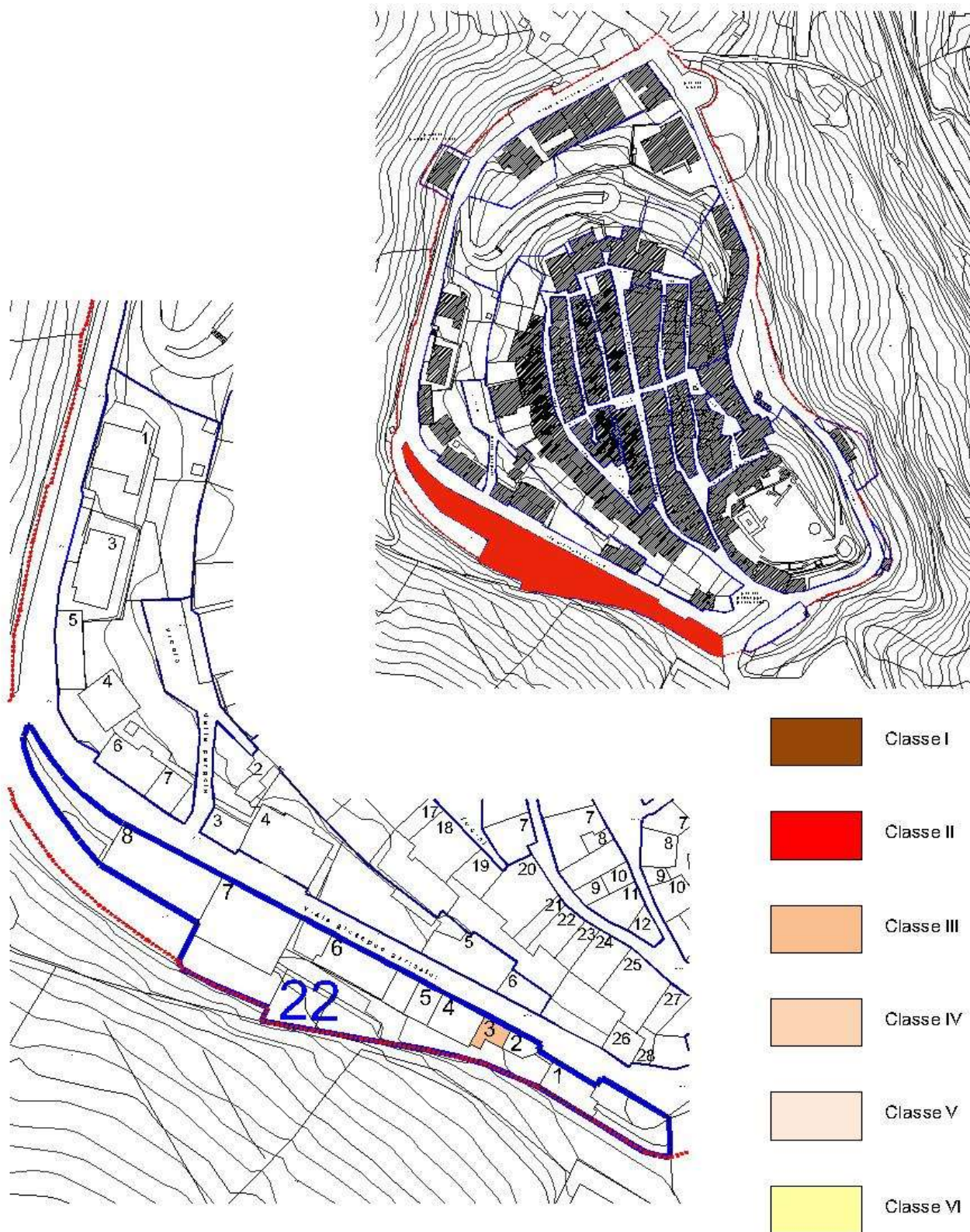
SCHEDE DELLE UNITÀ EDILIZIE

Prospetto 3			
Indirizzo	via/piazza		
	n. civico		
Degrado	delle strutture	delle finiture	
	delle funzioni	altro	
Elementi di pregio	finiture	infissi	
	decorazioni	altro	
Elementi di disturbo	infissi	impianti	
	rivestimenti	superfetazioni	
Destinazione d'uso del piano terra		rimessa	
Destinazione d'uso degli altri piani		residenziale	

Contenuti normativi						
Classe di appartenenza	Classe I	Classe II	Classe III	Classe IV	Classe V	Classe VI
Prescrizioni particolari	Le eventuali modifiche alle aperture esterne del prospetto 1 sono finalizzate esclusivamente al recupero della trama originaria. Sono fatti salvi gli interventi derivati da necessità di adeguamento a normative igienico-sanitarie o di adeguamento ai parametri illuminotecnici; in tal caso tali adeguamenti devono essere previsti in coerenza con la trama e le simmetrie delle aperture esistenti nel prospetto.					

SCHEDE DELLE UNITÀ EDILIZIE

UBICAZIONE



SCHEDE DELLE UNITÀ EDILIZIE

Identificazione				
Riferimento catastale	Foglio	24	Particella	34.2
Ubicazione	Comparto	22	Unità edilizia	3

Caratteristiche storiche e strutturali				
Vincolo ex articolo 13 D.Lgs. n.42/04			si	no
Presente nel catasto leopoldino			si	no
Tessuto storico			originario	addizioni successive
Tipologia edilizia	a schiera	in linea	a torre	d'angolo
	annesso	tabernacolo	fontana	monumento
	specialistico	palazzo/villa	chiesa	altro
Destinazione d'uso originaria	residenziale	casa e bottega	scolastica	culturale
	amministrativa	commerciale	artigianale	religiosa
	direzionale	frantoio	sanitaria	altro


Caratteristiche fisiche e funzionali				
Destinazione d'uso prevalente	residenziale	scolastica	culturale	sanitaria
	religiosa	ricettiva	produttiva	rimessa
	amministrativa/direzionale	commerciale	inutilizzata	altro
Stato di conservazione	ottimo	buono	sufficiente	scarso
Numero dei prospetti	1	2	3	4

Caratteristiche degli spazi scoperti di pertinenza					
Elementi caratterizzanti	pavimentazioni	orti o giardini	attrezzature sportive	aia	altro
Elementi di pregio	recinzioni	manufatti	filari	alberi monumentali	altro
Elementi di disturbo	recinzioni	manufatti	linee elettriche	impianti tecnologici	altro


Note					

SCHEDE DELLE UNITÀ EDILIZIE

Prospetto 1			
Indirizzo	via/piazza	G. Garibaldi	
	n. civico	438	
Degrado	delle strutture	delle finiture	
	delle funzioni	altro	
Elementi di pregio	finiture	infissi	
	decorazioni	altro	
Elementi di disturbo	infissi	impianti	
	rivestimenti	superfetazioni	
Destinazione d'uso del piano terra		rimessa	
Destinazione d'uso degli altri piani		residenziale	

Prospetto 2			
Indirizzo	via/piazza		
	n. civico		
Degrado	delle strutture	delle finiture	
	delle funzioni	altro	
Elementi di pregio	finiture	infissi	
	decorazioni	altro	
Elementi di disturbo	infissi	impianti	
	rivestimenti	superfetazioni	
Destinazione d'uso del piano terra		rimessa	
Destinazione d'uso degli altri piani		residenziale	

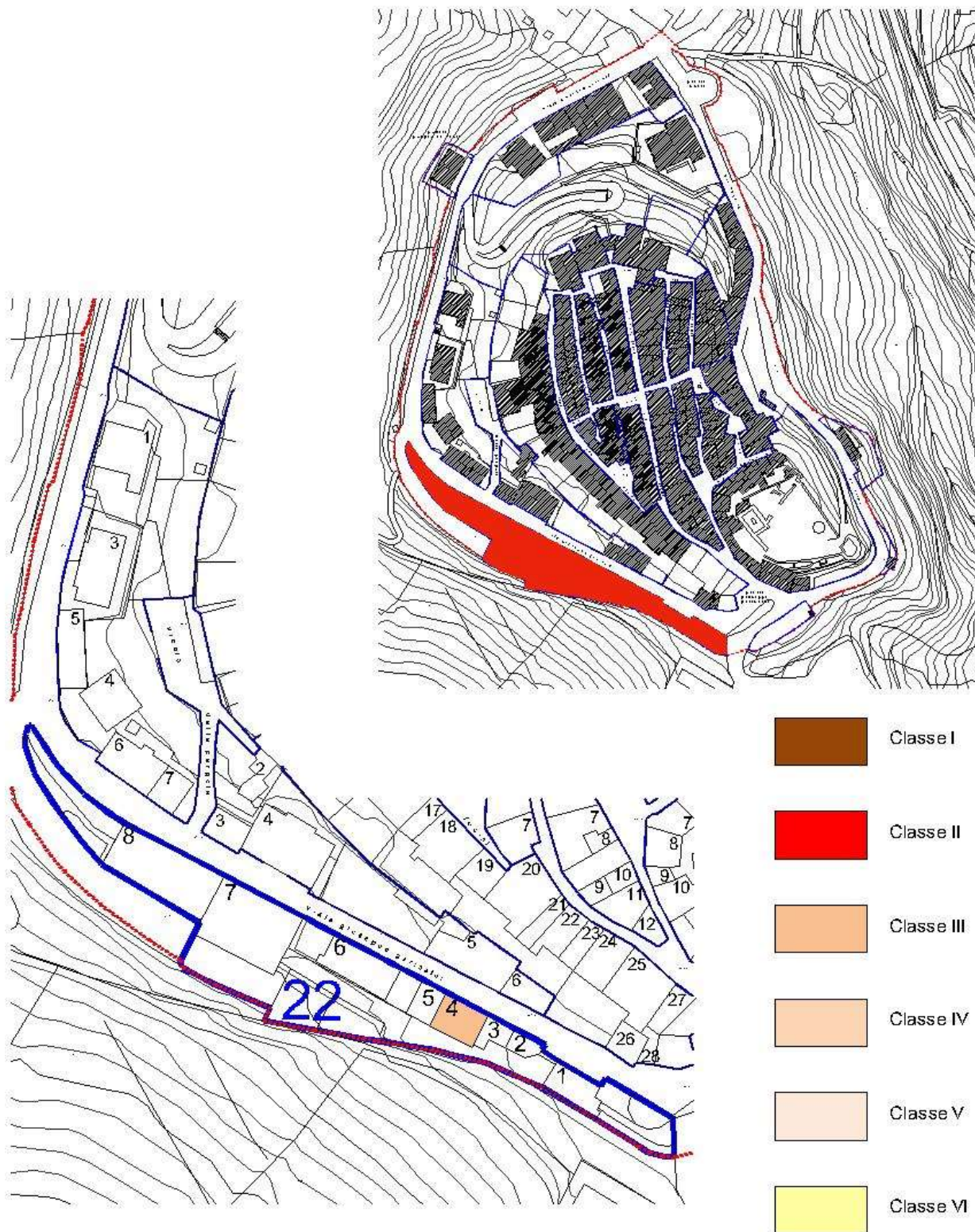
SCHEDE DELLE UNITÀ EDILIZIE

Prospetto 3			
Indirizzo	via/piazza		
	n. civico		
Degrado	delle strutture	delle finiture	
	delle funzioni	altro	
Elementi di pregio	finiture	infissi	
	decorazioni	altro	
Elementi di disturbo	infissi	impianti	
	rivestimenti	superfetazioni	
Destinazione d'uso del piano terra		rimessa	
Destinazione d'uso degli altri piani		residenziale	

Contenuti normativi						
Classe di appartenenza	Classe I	Classe II	Classe III	Classe IV	Classe V	Classe VI
Prescrizioni particolari	Le eventuali modifiche alle aperture esterne del prospetto 1 sono finalizzate esclusivamente al recupero della trama originaria. Sono fatti salvi gli interventi derivati da necessità di adeguamento a normative igienico-sanitarie o di adeguamento ai parametri illuminotecnici; in tal caso tali adeguamenti devono essere previsti in coerenza con la trama e le simmetrie delle aperture esistenti nel prospetto.					

SCHEDE DELLE UNITÀ EDILIZIE

UBICAZIONE



SCHEDE DELLE UNITÀ EDILIZIE

Identificazione				
Riferimento catastale	Foglio	24	Particella	34.3
Ubicazione	Comparto	22	Unità edilizia	4

Caratteristiche storiche e strutturali				
Vincolo ex articolo 13 D.Lgs. n.42/04			si	no
Presente nel catasto leopoldino			si	no
Tessuto storico			originario	addizioni successive
Tipologia edilizia	a schiera	in linea	a torre	d'angolo
	annesso	tabernacolo	fontana	monumento
	specialistico	palazzo/villa	chiesa	altro
Destinazione d'uso originaria	residenziale	casa e bottega	scolastica	culturale
	amministrativa	commerciale	artigianale	religiosa
	direzionale	frantoio	sanitaria	altro


Caratteristiche fisiche e funzionali				
Destinazione d'uso prevalente	residenziale	scolastica	culturale	sanitaria
	religiosa	ricettiva	produttiva	rimessa
	amministrativa/direzionale	commerciale	inutilizzata	altro
Stato di conservazione	ottimo	buono	sufficiente	scarso
Numero dei prospetti	1	2	3	4

Caratteristiche degli spazi scoperti di pertinenza					
Elementi caratterizzanti	pavimentazioni	orti o giardini	attrezzature sportive	aia	altro
Elementi di pregio	recinzioni	manufatti	filari	alberi monumentali	altro
Elementi di disturbo	recinzioni	manufatti	linee elettriche	impianti tecnologici	altro

Note					

SCHEDE DELLE UNITÀ EDILIZIE

Prospetto 1			
Indirizzo	via/piazza	G. Garibaldi	
	n. civico	424	
Degrado	delle strutture	delle finiture	
	delle funzioni	altro	
Elementi di pregio	finiture	infissi	
	decorazioni	altro	
Elementi di disturbo	infissi	impianti	
	rivestimenti	superfetazioni	
Destinazione d'uso del piano terra		rimessa	
Destinazione d'uso degli altri piani		residenziale	

Prospetto 2			
Indirizzo	via/piazza		
	n. civico		
Degrado	delle strutture	delle finiture	
	delle funzioni	altro	
Elementi di pregio	finiture	infissi	
	decorazioni	altro	
Elementi di disturbo	infissi	impianti	
	rivestimenti	superfetazioni	
Destinazione d'uso del piano terra		rimessa	
Destinazione d'uso degli altri piani		residenziale	

Contenuti normativi						
Classe di appartenenza	Classe I	Classe II	Classe III	Classe IV	Classe V	Classe VI
Prescrizioni particolari	Le eventuali modifiche alle aperture esterne del prospetto 1 sono finalizzate esclusivamente al recupero della trama originaria. Sono fatti salvi gli interventi derivati da necessità di adeguamento a normative igienico-sanitarie o di adeguamento ai parametri illuminotecnici; in tal caso tali adeguamenti devono essere previsti in coerenza con la trama e le simmetrie delle aperture esistenti nel prospetto.					

SCHEDE DELLE UNITÀ EDILIZIE

UBICAZIONE



SCHEDE DELLE UNITÀ EDILIZIE

Identificazione				
Riferimento catastale	Foglio	24	Particella	34.4
Ubicazione	Comparto	22	Unità edilizia	5


Caratteristiche storiche e strutturali				
Vincolo ex articolo 13 D.Lgs. n.42/04			si	no
Presente nel catasto leopoldino			si	no
Tessuto storico			originario	addizioni successive
Tipologia edilizia	a schiera	in linea	a torre	d'angolo
	annesso	tabernacolo	fontana	monumento
	specialistico	palazzo/villa	chiesa	altro
Destinazione d'uso originaria	residenziale	casa e bottega	scolastica	culturale
	amministrativa	commerciale	artigianale	religiosa
	direzionale	frantoio	sanitaria	altro

Caratteristiche fisiche e funzionali				
Destinazione d'uso prevalente	residenziale	scolastica	culturale	sanitaria
	religiosa	ricettiva	produttiva	rimessa
	amministrativa/direzionale	commerciale	inutilizzata	altro
Stato di conservazione	ottimo	buono	sufficiente	scarso
Numero dei prospetti	1	2	3	4

Caratteristiche degli spazi scoperti di pertinenza					
Elementi caratterizzanti	pavimentazioni	orti o giardini	attrezzature sportive	aia	altro
Elementi di pregio	recinzioni	manufatti	filari	alberi monumentali	altro
Elementi di disturbo	recinzioni	manufatti	linee elettriche	impianti tecnologici	altro

Note					

SCHEDE DELLE UNITÀ EDILIZIE

Prospetto 1			
Indirizzo	via/piazza		
	n. civico		
Degrado	delle strutture	delle finiture	
	delle funzioni	altro	
Elementi di pregio	finiture	infissi	
	decorazioni	altro	
Elementi di disturbo	infissi	impianti	
	rivestimenti	superfetazioni	
Destinazione d'uso del piano terra		residenziale	
Destinazione d'uso degli altri piani		residenziale	

Prospetto 2			
Indirizzo	via/piazza	G. Garibaldi	
	n. civico		
Degrado	delle strutture	delle finiture	
	delle funzioni	altro	
Elementi di pregio	finiture	infissi	
	decorazioni	altro	
Elementi di disturbo	infissi	impianti	
	rivestimenti	superfetazioni	
Destinazione d'uso del piano terra		rimessa	
Destinazione d'uso degli altri piani		residenziale	

SCHEDE DELLE UNITÀ EDILIZIE

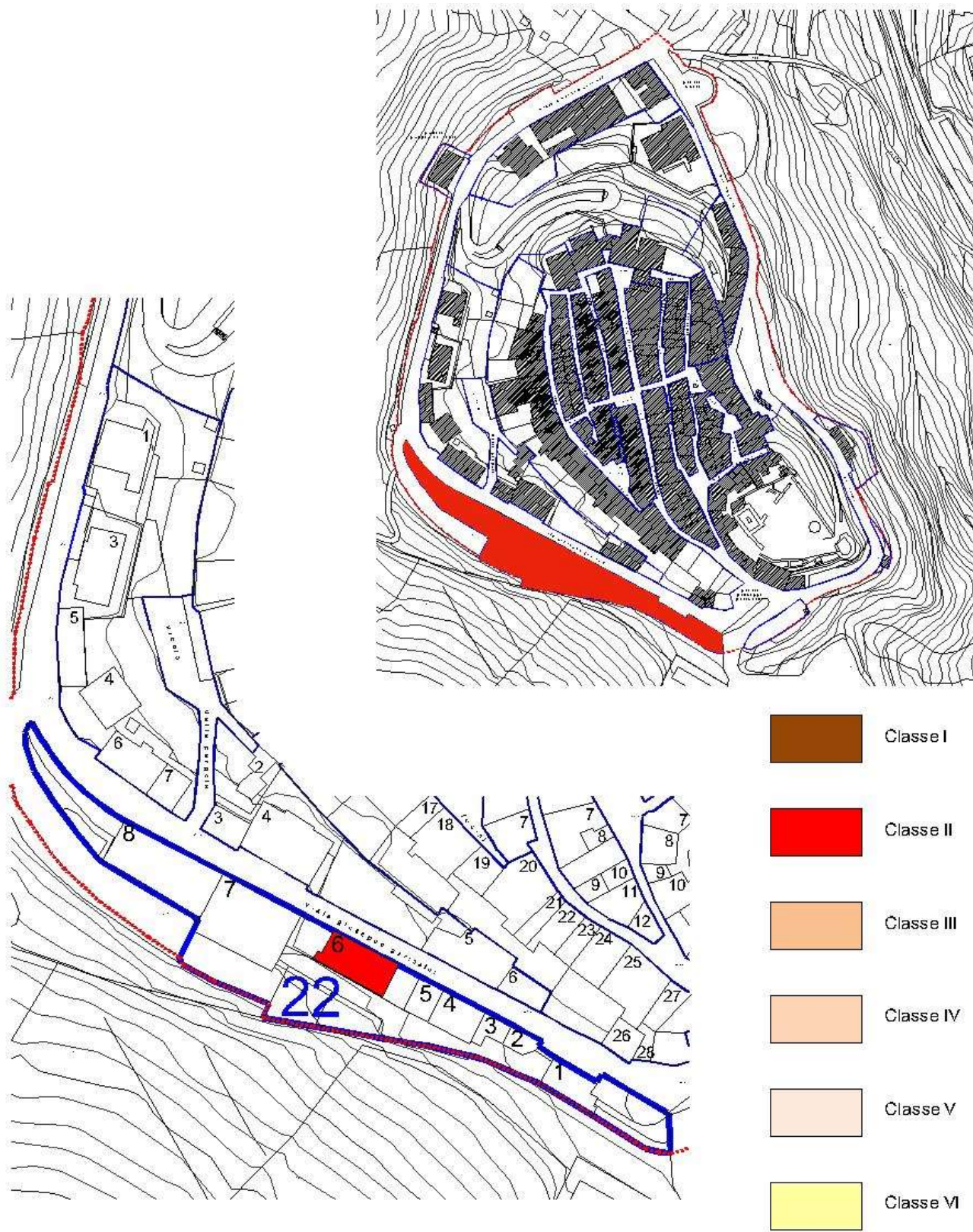
Prospetto 3		
Indirizzo	via/piazza	
	n. civico	
Degrado	delle strutture	delle finiture
	delle funzioni	altro
Elementi di pregio	finiture	infissi
	decorazioni	altro
Elementi di disturbo	infissi	impianti
	rivestimenti	superfetazioni
Destinazione d'uso del piano terra		rimessa
Destinazione d'uso degli altri piani		residenziale



Contenuti normativi						
Classe di appartenenza	Classe I	Classe II	Classe III	Classe IV	Classe V	Classe VI
Prescrizioni particolari	Sul prospetto 1, non sono ammesse nuove aperture, né modifiche a quelle esistenti. Sono fatti salvi gli interventi derivati da necessità di adeguamento a normative igienico-sanitarie o di adeguamento ai parametri illuminotecnici; in tal caso tali adeguamenti devono essere previsti in coerenza con la trama e le simmetrie delle aperture esistenti nel prospetto.					

SCHEDE DELLE UNITÀ EDILIZIE

UBICAZIONE



SCHEDE DELLE UNITÀ EDILIZIE

Identificazione				
Riferimento catastale	Foglio	24	Particella	33
Ubicazione	Comparto	22	Unità edilizia	6

Caratteristiche storiche e strutturali				
Vincolo ex articolo 13 D.Lgs. n.42/04			si	no
Presente nel catasto leopoldino			si	no
Tessuto storico			originario	addizioni successive
Tipologia edilizia	a schiera	in linea	a torre	d'angolo
	annesso	tabernacolo	fontana	monumento
	specialistico	palazzo/villa	chiesa	altro
Destinazione d'uso originaria	residenziale	casa e bottega	scolastica	culturale
	amministrativa	commerciale	artigianale	religiosa
	direzionale	frantoio	sanitaria	altro (granaio)


Caratteristiche fisiche e funzionali				
Destinazione d'uso prevalente	residenziale	scolastica	culturale	sanitaria
	religiosa	ricettiva	produttiva	rimessa
	amministrativa/direzionale	commerciale	inutilizzata	altro
Stato di conservazione	ottimo	buono	sufficiente	scarso
Numero dei prospetti	1	2	3	4

Caratteristiche degli spazi scoperti di pertinenza					
Elementi caratterizzanti	pavimentazioni	orti o giardini	attrezzature sportive	aia	altro
Elementi di pregio	recinzioni	manufatti	filari	alberi monumentali	altro
Elementi di disturbo	recinzioni	manufatti	linee elettriche	impianti tecnologici	altro


Note					

SCHEDE DELLE UNITÀ EDILIZIE

Prospetto 1			
Indirizzo	via/piazza	G. Garibaldi	
	n. civico	386	
Degrado	delle strutture	delle finiture	
	delle funzioni	altro	
Elementi di pregio	finiture	infissi	
	decorazioni	altro	
Elementi di disturbo	infissi	impianti	
	rivestimenti	superfetazioni	
Destinazione d'uso del piano terra		inutilizzata	
Destinazione d'uso degli altri piani		inutilizzata	

Prospetto 2			
Indirizzo	via/piazza		
	n. civico		
Degrado	delle strutture	delle finiture	
	delle funzioni	altro	
Elementi di pregio	finiture	infissi	
	decorazioni	altro	
Elementi di disturbo	infissi	impianti	
	rivestimenti	superfetazioni	
Destinazione d'uso del piano terra		inutilizzata	
Destinazione d'uso degli altri piani		inutilizzata	

SCHEDE DELLE UNITÀ EDILIZIE

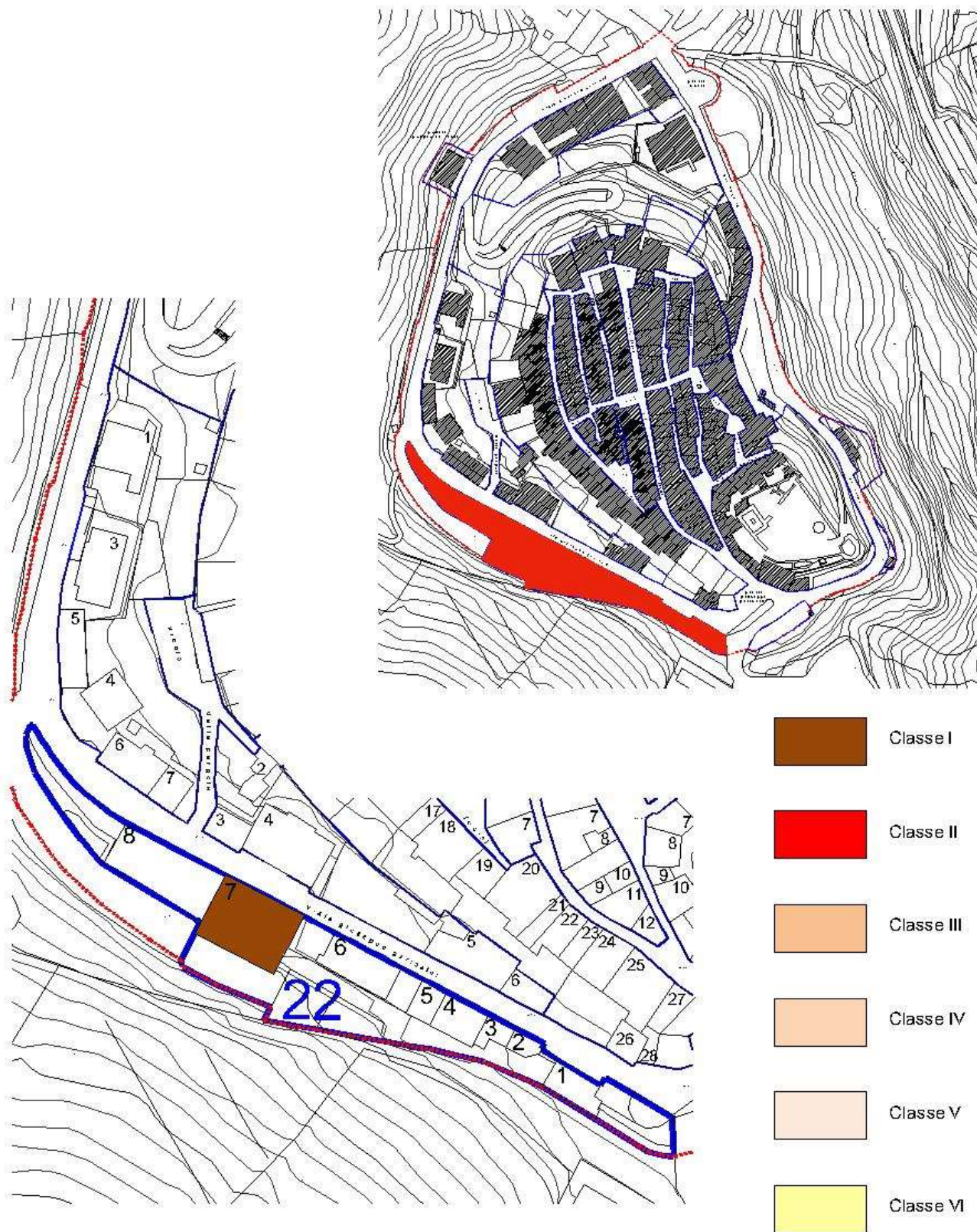
Prospetto 3			
Indirizzo	via/piazza		
	n. civico		
Degrado	delle strutture	delle finiture	
	delle funzioni	altro	
Elementi di pregio	finiture	infissi	
	decorazioni	altro	
Elementi di disturbo	infissi	impianti	
	rivestimenti	superfetazioni	
Destinazione d'uso del piano terra		inutilizzata	
Destinazione d'uso degli altri piani		inutilizzata	

Prospetto 4			
Indirizzo	via/piazza		
	n. civico		
Degrado	delle strutture	delle finiture	
	delle funzioni	altro	
Elementi di pregio	finiture	infissi	
	decorazioni	altro	
Elementi di disturbo	infissi	impianti	
	rivestimenti	superfetazioni	
Destinazione d'uso del piano terra		inutilizzata	
Destinazione d'uso degli altri piani		inutilizzata	

Contenuti normativi						
Classe di appartenenza	Classe I	Classe II	Classe III	Classe IV	Classe V	Classe VI
Prescrizioni particolari	nessuna					

SCHEDE DELLE UNITÀ EDILIZIE

UBICAZIONE



SCHEDE DELLE UNITÀ EDILIZIE

Identificazione				
Riferimento catastale	Foglio	24	Particella	32
Ubicazione	Comparto	22	Unità edilizia	7

Caratteristiche storiche e strutturali				
Vincolo ex articolo 13 D.Lgs. n.42/04			si	no
Presente nel catasto leopoldino			si	no
Tessuto storico			originario	addizioni successive
Tipologia edilizia	a schiera	in linea	a torre	d'angolo
	annesso	tabernacolo	fontana	monumento
	specialistico	palazzo/villa	chiesa	altro
Destinazione d'uso originaria	residenziale	casa e bottega	scolastica	culturale
	amministrativa	commerciale	artigianale	religiosa
	direzionale	frantoio	sanitaria	altro


Caratteristiche fisiche e funzionali				
Destinazione d'uso prevalente	residenziale	scolastica	culturale	sanitaria
	religiosa	ricettiva	produttiva	rimessa
	amministrativa/direzionale	commerciale	inutilizzata	altro
Stato di conservazione	ottimo	buono	sufficiente	scarso
Numero dei prospetti	1	2	3	4

Caratteristiche degli spazi scoperti di pertinenza					
Elementi caratterizzanti	pavimentazioni	orti o giardini	attrezzature sportive	aia	altro
Elementi di pregio	recinzioni	manufatti	filari	alberi monumentali	altro
Elementi di disturbo	recinzioni	manufatti	linee elettriche	impianti tecnologici	altro

Note	
L'immobile è vincolato dal Ministero dei beni e delle attività culturali con decreto del 12 novembre 2002. Codice identificativo regionale 90530270090. Codice della Soprintendenza GR0230.	


SCHEDE DELLE UNITÀ EDILIZIE

Prospetto 1			
Indirizzo	via/piazza	Garibaldi	
	n. civico	360 - 374	
Degrado	delle strutture	delle finiture	
	delle funzioni	altro	
Elementi di pregio	finiture	infissi	
	decorazioni	altro	
Elementi di disturbo	infissi	impianti	
	rivestimenti	superfetazioni	
Destinazione d'uso del piano terra		scolastica	
Destinazione d'uso degli altri piani		scolastica	

Prospetto 2			
Indirizzo	via/piazza		
	n. civico		
Degrado	delle strutture	delle finiture	
	delle funzioni	altro	
Elementi di pregio	finiture	infissi	
	decorazioni	altro	
Elementi di disturbo	infissi	impianti	
	rivestimenti	superfetazioni	
Destinazione d'uso del piano terra		scolastica	
Destinazione d'uso degli altri piani		scolastica	

SCHEDE DELLE UNITÀ EDILIZIE

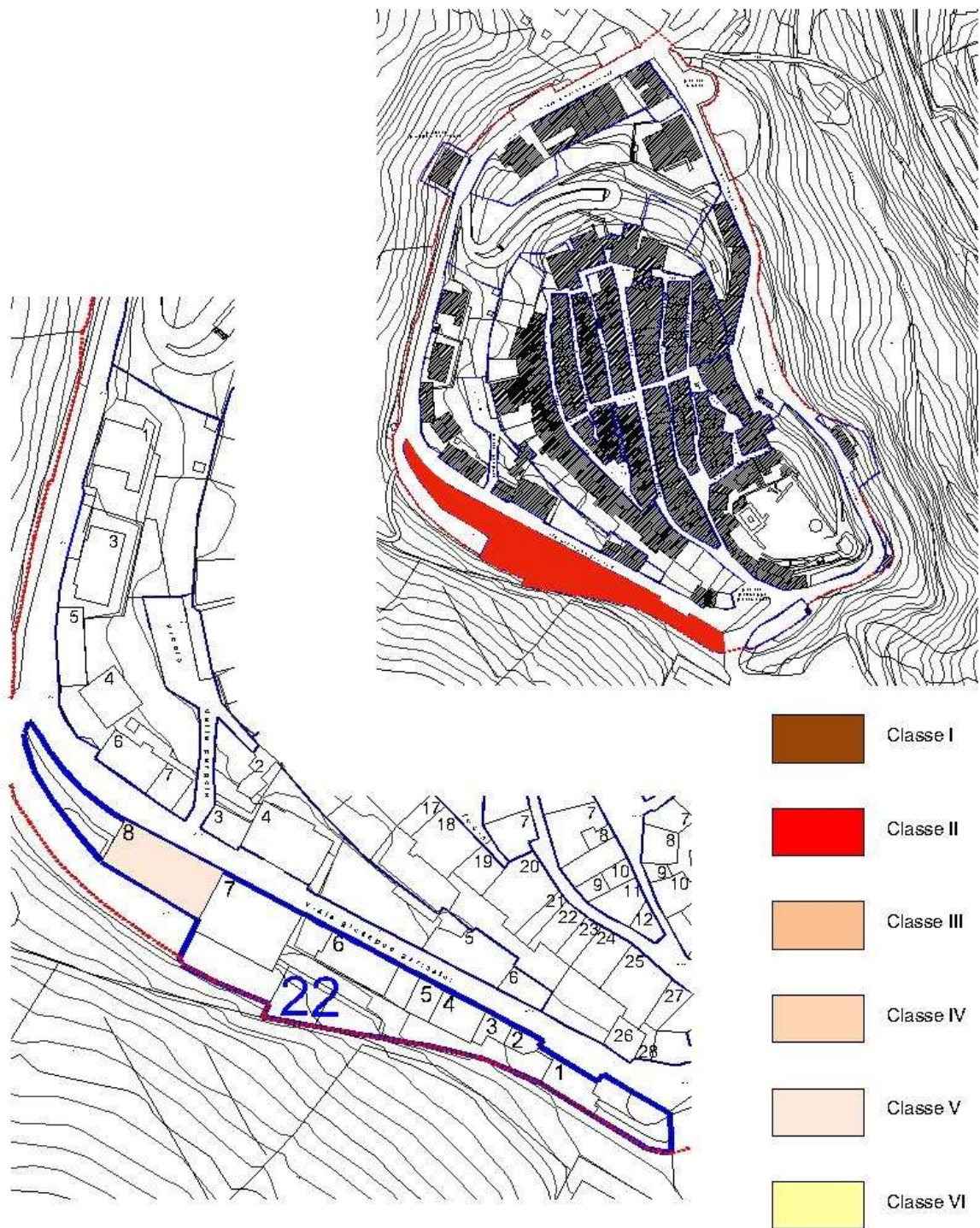
Prospetto 3			
Indirizzo	via/piazza		
	n. civico		
Degrado	delle strutture	delle finiture	
	delle funzioni	altro	
Elementi di pregio	finiture	infissi	
	decorazioni	altro	
Elementi di disturbo	infissi	impianti	
	rivestimenti	superfetazioni	
Destinazione d'uso del piano terra		scolastica rimessa	
Destinazione d'uso degli altri piani		scolastica	

Prospetto 4			
Indirizzo	via/piazza	Caduti di campo ai Bizzi	
	n. civico		
Degrado	delle strutture	delle finiture	
	delle funzioni	altro	
Elementi di pregio	finiture	infissi	
	decorazioni	altro	
Elementi di disturbo	infissi	impianti	
	rivestimenti	superfetazioni	
Destinazione d'uso del piano terra		scolastica	
Destinazione d'uso degli altri piani		scolastica	

Contenuti normativi						
Classe di appartenenza	Classe I	Classe II	Classe III	Classe IV	Classe V	Classe VI
Prescrizioni particolari	Sono ammesse esclusivamente le seguenti funzioni: strutture per l'istruzione e per i servizi della pubblica amministrazione.					

SCHEDE DELLE UNITÀ EDILIZIE

UBICAZIONE



SCHEDE DELLE UNITÀ EDILIZIE

Identificazione				
Riferimento catastale	Foglio	24	Particella	31
Ubicazione	Comparto	22	Unità edilizia	8

Caratteristiche storiche e strutturali				
Vincolo ex articolo 13 D.Lgs. n.42/04			si	no
Presente nel catasto leopoldino			si	no
Tessuto storico			originario	addizioni successive
Tipologia edilizia	a schiera	in linea	a torre	d'angolo
	annesso	tabernacolo	fontana	monumento
	specialistico	palazzo/villa	chiesa	altro
Destinazione d'uso originaria	residenziale	casa e bottega	scolastica	culturale
	amministrativa	commerciale	artigianale	religiosa
	direzionale	frantoio	sanitaria	altro

Caratteristiche fisiche e funzionali				
Destinazione d'uso prevalente	residenziale	scolastica	culturale	sanitaria
	religiosa	ricettiva	produttiva	rimessa
	amministrativa/direzionale	commerciale	inutilizzata	altro
Stato di conservazione	ottimo	buono	sufficiente	scarso
Numero dei prospetti	1	2	3	4

Caratteristiche degli spazi scoperti di pertinenza					
Elementi caratterizzanti	pavimentazioni	orti o giardini	attrezzature sportive	aia	altro
Elementi di pregio	recinzioni	manufatti	filari	alberi monumentali	altro
Elementi di disturbo	recinzioni	manufatti	linee elettriche	impianti tecnologici	altro

Note					

SCHEDE DELLE UNITÀ EDILIZIE

Prospetto 1			
Indirizzo	via/piazza		
	n. civico		
Degrado	delle strutture	delle finiture	
	delle funzioni	altro	
Elementi di pregio	finiture	infissi	
	decorazioni	altro	
Elementi di disturbo	infissi	impianti	
	rivestimenti	superfetazioni	
Destinazione d'uso del piano terra		autorimessa comunale	
Destinazione d'uso degli altri piani			

Prospetto 2			
Indirizzo	via/piazza		
	n. civico		
Degrado	delle strutture	delle finiture	
	delle funzioni	altro	
Elementi di pregio	finiture	infissi	
	decorazioni	altro	
Elementi di disturbo	infissi	impianti	
	rivestimenti	superfetazioni	
Destinazione d'uso del piano terra		autorimessa comunale	
Destinazione d'uso degli altri piani			

SCHEDA DELLE UNITÀ EDILIZIE

Prospetto 3		
Indirizzo	via/piazza	
	n. civico	
Degrado	delle strutture	delle finiture
	delle funzioni	altro
Elementi di pregio	finiture	infissi
	decorazioni	altro
Elementi di disturbo	infissi	impianti
	rivestimenti	superfettazioni
Destinazione d'uso del piano terra		autorimessa comunale
Destinazione d'uso degli altri piani		



Contenuti normativi						
Classe di appartenenza	Classe I	Classe II	Classe III	Classe IV	Classe V	Classe VI
Prescrizioni particolari	Sono ammesse esclusivamente le seguenti funzioni: servizi per la pubblica amministrazione.					

SCHEDE DELLE UNITÀ EDILIZIE

UBICAZIONE



SCHEDE DELLE UNITÀ EDILIZIE

Identificazione				
Riferimento catastale	Foglio	23	Particella	302
Ubicazione	Comparto	23	Unità edilizia	1

Caratteristiche storiche e strutturali				
Vincolo ex articolo 13 D.Lgs. n.42/04			si	no
Presente nel catasto leopoldino			si	no
Tessuto storico			originario	addizioni successive
Tipologia edilizia	a schiera	in linea	a torre	d'angolo
	annesso	tabernacolo	fontana	monumento
	specialistico	palazzo/villa	chiesa	altro
Destinazione d'uso originaria	residenziale	casa e bottega	scolastica	culturale
	amministrativa	commerciale	artigianale	religiosa
	direzionale	frantoio	sanitaria	altro

Caratteristiche fisiche e funzionali				
Destinazione d'uso prevalente	residenziale	scolastica	culturale	sanitaria
	religiosa	ricettiva	produttiva	rimessa
	amministrativa/direzionale	commerciale	inutilizzata	altro
Stato di conservazione	ottimo	buono	sufficiente	scarso
Numero dei prospetti	1	2	3	4

Caratteristiche degli spazi scoperti di pertinenza					
Elementi caratterizzanti	pavimentazioni	orti o giardini	attrezzature sportive	aia	altro
Elementi di pregio	recinzioni	manufatti	filari	alberi monumentali	altro
Elementi di disturbo	recinzioni	manufatti	linee elettriche	impianti tecnologici	altro

Note					

SCHEDE DELLE UNITÀ EDILIZIE

Prospetto 1			
Indirizzo	via/piazza	Magenta	
	n. civico	83 - 87 - 91	
Degrado	delle strutture	delle finiture	
	delle funzioni	altro	
Elementi di pregio	finiture	infissi	
	decorazioni	altro	
Elementi di disturbo	infissi	impianti	
	rivestimenti	superfetazioni	
Destinazione d'uso del piano terra		rimesa commerciale	
Destinazione d'uso degli altri piani		residenziale	

Prospetto 2			
Indirizzo	via/piazza		
	n. civico		
Degrado	delle strutture	delle finiture	
	delle funzioni	altro	
Elementi di pregio	finiture	infissi	
	decorazioni	altro	
Elementi di disturbo	infissi	impianti	
	rivestimenti	superfetazioni	
Destinazione d'uso del piano terra		residenziale	
Destinazione d'uso degli altri piani		residenziale	

SCHEDA DELLE UNITÀ EDILIZIE

Prospetto 3			
Indirizzo	via/piazza		
	n. civico		
Degrado	delle strutture	delle finiture	
	delle funzioni	altro	
Elementi di pregio	finiture	infissi	
	decorazioni	altro	
Elementi di disturbo	infissi	impianti	
	rivestimenti	superfettazioni	
Destinazione d'uso del piano terra		rimessa	
Destinazione d'uso degli altri piani		residenziale	

Contenuti normativi						
Classe di appartenenza	Classe I	Classe II	Classe III	Classe IV	Classe V	Classe VI
Prescrizioni particolari	nessuna					

SCHEDE DELLE UNITÀ EDILIZIE

UBICAZIONE



SCHEDE DELLE UNITÀ EDILIZIE

Identificazione				
Riferimento catastale	Foglio	23	Particella	111
Ubicazione	Comparto	23	Unità edilizia	2

Caratteristiche storiche e strutturali				
Vincolo ex articolo 13 D.Lgs. n.42/04			si	no
Presente nel catasto leopoldino			si	no
Tessuto storico			originario	addizioni successive
Tipologia edilizia	a schiera	in linea	a torre	d'angolo
	annesso	tabernacolo	fontana	monumento
	specialistico	palazzo/villa	chiesa	altro
Destinazione d'uso originaria	residenziale	casa e bottega	scolastica	culturale
	amministrativa	commerciale	artigianale	religiosa
	direzionale	frantoio	sanitaria	altro


Caratteristiche fisiche e funzionali				
Destinazione d'uso prevalente	residenziale	scolastica	culturale	sanitaria
	religiosa	ricettiva	produttiva	rimessa
	amministrativa/direzionale	commerciale	inutilizzata	altro
Stato di conservazione	ottimo	buono	sufficiente	scarso
Numero dei prospetti	1	2	3	4

Caratteristiche degli spazi scoperti di pertinenza					
Elementi caratterizzanti	pavimentazioni	orti o giardini	attrezzature sportive	aia	altro
Elementi di pregio	recinzioni	manufatti	filari	alberi monumentali	altro
Elementi di disturbo	recinzioni	manufatti	linee elettriche	impianti tecnologici	altro

Note				

SCHEDE DELLE UNITÀ EDILIZIE

Prospetto 1			
Indirizzo	via/piazza	Magenta	
	n. civico	75	
Degrado	delle strutture	delle finiture	
	delle funzioni	altro	
Elementi di pregio	finiture	infissi	
	decorazioni	altro	
Elementi di disturbo	infissi	impianti	
	rivestimenti	superfetazioni	
Destinazione d'uso del piano terra		rimessa	
Destinazione d'uso degli altri piani		residenziale	

Prospetto 2			
Indirizzo	via/piazza		
	n. civico		
Degrado	delle strutture	delle finiture	
	delle funzioni	altro	
Elementi di pregio	finiture	infissi	
	decorazioni	altro	
Elementi di disturbo	infissi	impianti	
	rivestimenti	superfetazioni	
Destinazione d'uso del piano terra		residenziale	
Destinazione d'uso degli altri piani		residenziale	

Contenuti normativi						
Classe di appartenenza	Classe I	Classe II	Classe III	Classe IV	Classe V	Classe VI
Prescrizioni particolari	nessuna					

SCHEDE DELLE UNITÀ EDILIZIE

UBICAZIONE



SCHEDE DELLE UNITÀ EDILIZIE

Identificazione				
Riferimento catastale	Foglio	23	Particella	112
Ubicazione	Comparto	23	Unità edilizia	3

Caratteristiche storiche e strutturali				
Vincolo ex articolo 13 D.Lgs. n.42/04			si	no
Presente nel catasto leopoldino			si	no
Tessuto storico			originario	addizioni successive
Tipologia edilizia	a schiera	in linea	a torre	d'angolo
	annesso	tabernacolo	fontana	monumento
	specialistico	palazzo/villa	chiesa	altro
Destinazione d'uso originaria	residenziale	casa e bottega	scolastica	culturale
	amministrativa	commerciale	artigianale	religiosa
	direzionale	frantoio	sanitaria	altro

Caratteristiche fisiche e funzionali				
Destinazione d'uso prevalente	residenziale	scolastica	culturale	sanitaria
	religiosa	ricettiva	produttiva	rimessa
	amministrativa/direzionale	commerciale	inutilizzata	altro
Stato di conservazione	ottimo	buono	sufficiente	scarso
Numero dei prospetti	1	2	3	4

Caratteristiche degli spazi scoperti di pertinenza					
Elementi caratterizzanti	pavimentazioni	orti o giardini	attrezzature sportive	aia	altro
Elementi di pregio	recinzioni	manufatti	filari	alberi monumentali	altro
Elementi di disturbo	recinzioni	manufatti	linee elettriche	impianti tecnologici	altro

Note					

SCHEDE DELLE UNITÀ EDILIZIE

Prospetto 1			
Indirizzo	via/piazza	Magenta	
	n. civico	51	
Degrado	delle strutture	delle finiture	
	delle funzioni	altro	
Elementi di pregio	finiture	infissi	
	decorazioni	altro	
Elementi di disturbo	infissi	impianti	
	rivestimenti	superfetazioni	
Destinazione d'uso del piano terra		rimessa	
Destinazione d'uso degli altri piani		residenziale	

Prospetto 2			
Indirizzo	via/piazza		inaccessibile
	n. civico		
Degrado	delle strutture	delle finiture	
	delle funzioni	altro	
Elementi di pregio	finiture	infissi	
	decorazioni	altro	
Elementi di disturbo	infissi	impianti	
	rivestimenti	superfetazioni	
Destinazione d'uso del piano terra			
Destinazione d'uso degli altri piani			

Contenuti normativi						
Classe di appartenenza	Classe I	Classe II	Classe III	Classe IV	Classe V	Classe VI
Prescrizioni particolari	nessuna					

SCHEDE DELLE UNITÀ EDILIZIE

UBICAZIONE



SCHEDE DELLE UNITÀ EDILIZIE

Identificazione				
Riferimento catastale	Foglio	23	Particella	113
Ubicazione	Comparto	23	Unità edilizia	4

Caratteristiche storiche e strutturali				
Vincolo ex articolo 13 D.Lgs. n.42/04			si	no
Presente nel catasto leopoldino			si	no
Tessuto storico			originario	addizioni successive
Tipologia edilizia	a schiera	in linea	a torre	d'angolo
	annesso	tabernacolo	fontana	monumento
	specialistico	palazzo/villa	chiesa	altro
Destinazione d'uso originaria	residenziale	casa e bottega	scolastica	culturale
	amministrativa	commerciale	artigianale	religiosa
	direzionale	frantoio	sanitaria	altro


Caratteristiche fisiche e funzionali				
Destinazione d'uso prevalente	residenziale	scolastica	culturale	sanitaria
	religiosa	ricettiva	produttiva	rimessa
	amministrativa/direzionale	commerciale	inutilizzata	altro
Stato di conservazione	ottimo	buono	sufficiente	scarso
Numero dei prospetti	1	2	3	4

Caratteristiche degli spazi scoperti di pertinenza					
Elementi caratterizzanti	pavimentazioni	orti o giardini	attrezzature sportive	aia	altro
Elementi di pregio	recinzioni	manufatti	filari	alberi monumentali	altro
Elementi di disturbo	recinzioni	manufatti	linee elettriche	impianti tecnologici	altro

Note					

SCHEDE DELLE UNITÀ EDILIZIE

Prospetto 1			
Indirizzo	via/piazza	Magenta	
	n. civico	37	
Degrado	delle strutture	delle finiture	
	delle funzioni	altro	
Elementi di pregio	finiture	infissi	
	decorazioni	altro	
Elementi di disturbo	infissi	impianti	
	rivestimenti	superfetazioni	
Destinazione d'uso del piano terra		rimessa	
Destinazione d'uso degli altri piani		residenziale	



Prospetto 2			
Indirizzo	via/piazza		
	n. civico		
Degrado	delle strutture	delle finiture	
	delle funzioni	altro	
Elementi di pregio	finiture	infissi	
	decorazioni	altro	
Elementi di disturbo	infissi	impianti	
	rivestimenti	superfetazioni	
Destinazione d'uso del piano terra			
Destinazione d'uso degli altri piani			

inaccessibile

Contenuti normativi						
Classe di appartenenza	Classe I	Classe II	Classe III	Classe IV	Classe V	Classe VI
Prescrizioni particolari	nessuna					

SCHEDE DELLE UNITÀ EDILIZIE

UBICAZIONE



SCHEDE DELLE UNITÀ EDILIZIE

Identificazione				
Riferimento catastale	Foglio	23	Particella	114
Ubicazione	Comparto	23	Unità edilizia	5


Caratteristiche storiche e strutturali				
Vincolo ex articolo 13 D.Lgs. n.42/04			si	no
Presente nel catasto leopoldino			si	no
Tessuto storico			originario	addizioni successive
Tipologia edilizia	a schiera	in linea	a torre	d'angolo
	annesso	tabernacolo	fontana	monumento
	specialistico	palazzo/villa	chiesa	altro
Destinazione d'uso originaria	residenziale	casa e bottega	scolastica	culturale
	amministrativa	commerciale	artigianale	religiosa
	direzionale	frantoio	sanitaria	altro

Caratteristiche fisiche e funzionali				
Destinazione d'uso prevalente	residenziale	scolastica	culturale	sanitaria
	religiosa	ricettiva	produttiva	rimessa
	amministrativa/direzionale	commerciale	inutilizzata	altro
Stato di conservazione	ottimo	buono	sufficiente	scarso
Numero dei prospetti	1	2	3	4

Caratteristiche degli spazi scoperti di pertinenza					
Elementi caratterizzanti	pavimentazioni	orti o giardini	attrezzature sportive	aia	altro
Elementi di pregio	recinzioni	manufatti	filari	alberi monumentali	altro
Elementi di disturbo	recinzioni	manufatti	linee elettriche	impianti tecnologici	altro

Note					

SCHEDE DELLE UNITÀ EDILIZIE

Prospetto 1			
Indirizzo	via/piazza	Magenta	
	n. civico	21 - 25	
Degrado	delle strutture	delle finiture	
	delle funzioni	altro	
Elementi di pregio	finiture	infissi	
	decorazioni	altro	
Elementi di disturbo	infissi	impianti	
	rivestimenti	superfetazioni	
Destinazione d'uso del piano terra		commerciale	
Destinazione d'uso degli altri piani		residenziale	

Prospetto 2			
Indirizzo	via/piazza		inaccessibile
	n. civico		
Degrado	delle strutture	delle finiture	
	delle funzioni	altro	
Elementi di pregio	finiture	infissi	
	decorazioni	altro	
Elementi di disturbo	infissi	impianti	
	rivestimenti	superfetazioni	
Destinazione d'uso del piano terra			
Destinazione d'uso degli altri piani			

Contenuti normativi						
Classe di appartenenza	Classe I	Classe II	Classe III	Classe IV	Classe V	Classe VI
Prescrizioni particolari	Le eventuali modifiche alle aperture esterne del prospetto 1 sono finalizzate esclusivamente al recupero della trama originaria. Sono fatti salvi gli interventi derivati da necessità di adeguamento a normative igienico-sanitarie o di adeguamento ai parametri illuminotecnici; in tal caso tali adeguamenti devono essere previsti in coerenza con la trama e le simmetrie delle aperture esistenti nel prospetto.					

SCHEDE DELLE UNITÀ EDILIZIE

UBICAZIONE



SCHEDE DELLE UNITÀ EDILIZIE

Identificazione				
Riferimento catastale	Foglio	23	Particella	115
Ubicazione	Comparto	23	Unità edilizia	6

Caratteristiche storiche e strutturali				
Vincolo ex articolo 13 D.Lgs. n.42/04			si	no
Presente nel catasto leopoldino			si	no
Tessuto storico			originario	addizioni successive
Tipologia edilizia	a schiera	in linea	a torre	d'angolo
	annesso	tabernacolo	fontana	monumento
	specialistico	palazzo/villa	chiesa	altro
Destinazione d'uso originaria	residenziale	casa e bottega	scolastica	culturale
	amministrativa	commerciale	artigianale	religiosa
	direzionale	frantoio	sanitaria	altro (rimessa)

Caratteristiche fisiche e funzionali				
Destinazione d'uso prevalente	residenziale	scolastica	culturale	sanitaria
	religiosa	ricettiva	produttiva	rimessa
	amministrativa/direzionale	commerciale	inutilizzata	altro
Stato di conservazione	ottimo	buono	sufficiente	scarso
Numero dei prospetti	1	2	3	4

Caratteristiche degli spazi scoperti di pertinenza					
Elementi caratterizzanti	pavimentazioni	orti o giardini	attrezzature sportive	aia	altro
Elementi di pregio	recinzioni	manufatti	filari	alberi monumentali	altro
Elementi di disturbo	recinzioni	manufatti	linee elettriche	impianti tecnologici	altro

Note					

SCHEDE DELLE UNITÀ EDILIZIE

Prospetto 1			
Indirizzo	via/piazza	Magenta	
	n. civico		
Degrado	delle strutture	delle finiture	
	delle funzioni	altro	
Elementi di pregio	finiture	infissi	
	decorazioni	altro	
Elementi di disturbo	infissi	impianti	
	rivestimenti	superfetazioni	
Destinazione d'uso del piano terra		rimessa	
Destinazione d'uso degli altri piani		inutilizzata	



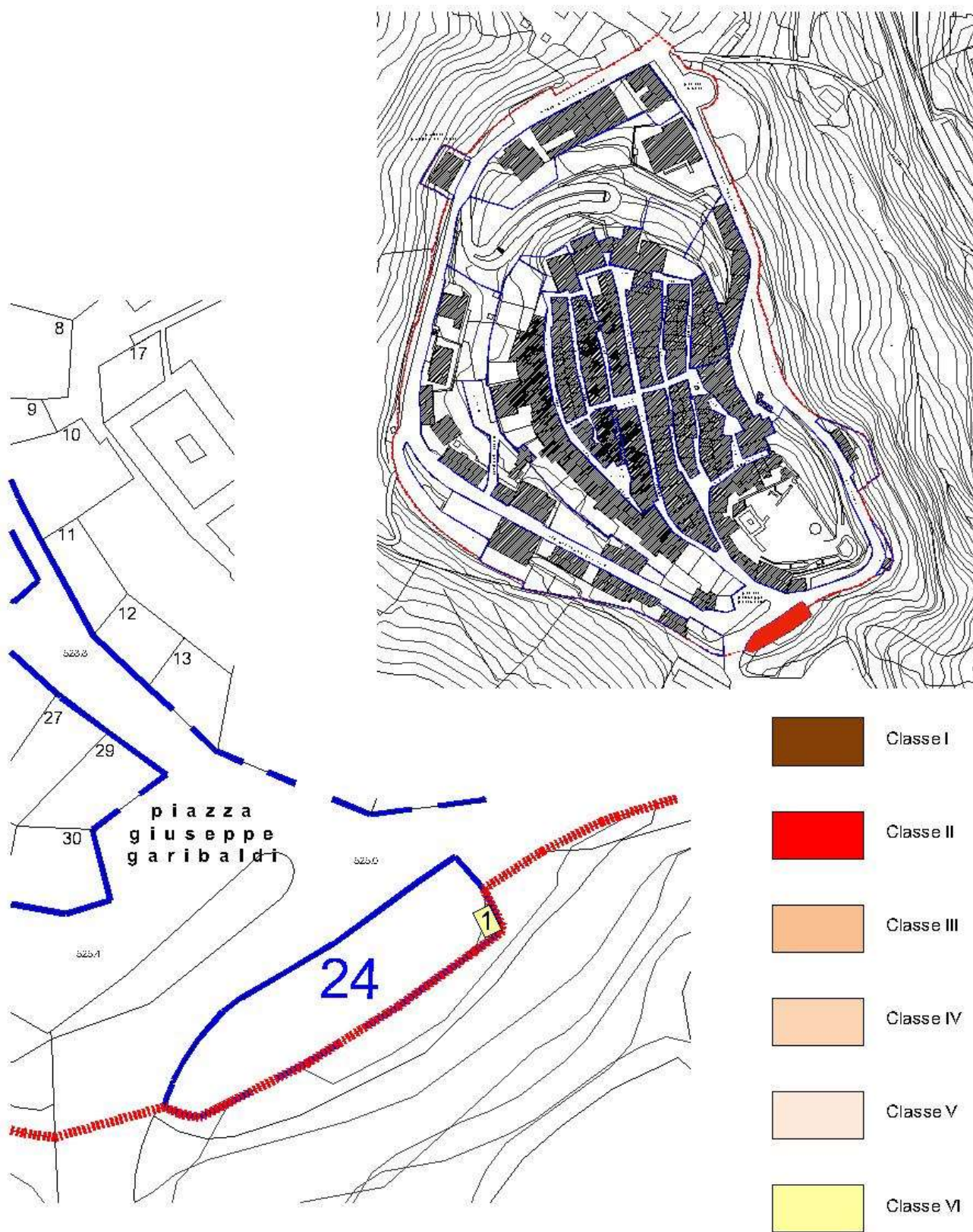
Prospetto 2			
Indirizzo	via/piazza	Magenta	
	n. civico		
Degrado	delle strutture	delle finiture	
	delle funzioni	altro	
Elementi di pregio	finiture	infissi	
	decorazioni	altro	
Elementi di disturbo	infissi	impianti	
	rivestimenti	superfetazioni	
Destinazione d'uso del piano terra		rimessa	
Destinazione d'uso degli altri piani		inutilizzata	



Contenuti normativi						
Classe di appartenenza	Classe I	Classe II	Classe III	Classe IV	Classe V	Classe VI
	nessuna					
Prescrizioni particolari						

SCHEDE DELLE UNITÀ EDILIZIE

UBICAZIONE



SCHEDE DELLE UNITÀ EDILIZIE

Identificazione				
Riferimento catastale	Foglio	23	Particella	312
Ubicazione	Comparto	24	Unità edilizia	1


Caratteristiche storiche e strutturali				
Vincolo ex articolo 13 D.Lgs. n.42/04			si	no
Presente nel catasto leopoldino			si	no
Tessuto storico			originario	addizioni successive
Tipologia edilizia	a schiera	in linea	a torre	d'angolo
	annesso	tabernacolo	fontana	monumento
	specialistico	palazzo/villa	chiesa	altro
Destinazione d'uso originaria	residenziale	casa e bottega	scolastica	culturale
	amministrativa	commerciale	artigianale	religiosa
	direzionale	frantoio	sanitaria	altro (imp. tecnologico)


Caratteristiche fisiche e funzionali				
Destinazione d'uso prevalente	residenziale	scolastica	culturale	sanitaria
	religiosa	ricettiva	produttiva	rimessa
	amministrativa/direzionale	commerciale	inutilizzata	altro (imp. tecnologico)
Stato di conservazione	ottimo	buono	sufficiente	scarso
Numero dei prospetti	1	2	3	4

Caratteristiche degli spazi scoperti di pertinenza					
Elementi caratterizzanti	pavimentazioni	orti o giardini	attrezzature sportive	aia	altro
Elementi di pregio	recinzioni	manufatti	filari	alberi monumentali	altro
Elementi di disturbo	recinzioni	manufatti	linee elettriche	impianti tecnologici	altro


Note					

SCHEDE DELLE UNITÀ EDILIZIE

Prospetto 1			
Indirizzo	via/piazza	Solferino	
	n. civico		
Degrado	delle strutture	delle finiture	
	delle funzioni	altro	
Elementi di pregio	finiture	infissi	
	decorazioni	altro	
Elementi di disturbo	infissi	impianti	
	rivestimenti	superfetazioni	
Destinazione d'uso del piano terra		impianto tecnologico	
Destinazione d'uso degli altri piani			

Prospetto 2			
Indirizzo	via/piazza		
	n. civico		
Degrado	delle strutture	delle finiture	
	delle funzioni	altro	
Elementi di pregio	finiture	infissi	
	decorazioni	altro	
Elementi di disturbo	infissi	impianti	
	rivestimenti	superfetazioni	
Destinazione d'uso del piano terra		impianto tecnologico	
Destinazione d'uso degli altri piani			

SCHEDE DELLE UNITÀ EDILIZIE

Prospetto 3			
Indirizzo	via/piazza		
	n. civico		
Degrado	delle strutture	delle finiture	
	delle funzioni	altro	
Elementi di pregio	finiture	infissi	
	decorazioni	altro	
Elementi di disturbo	infissi	impianti	
	rivestimenti	superfetazioni	
Destinazione d'uso del piano terra		impianto tecnologico	
Destinazione d'uso degli altri piani			

Prospetto 4			
Indirizzo	via/piazza		
	n. civico		
Degrado	delle strutture	delle finiture	
	delle funzioni	altro	
Elementi di pregio	finiture	infissi	
	decorazioni	altro	
Elementi di disturbo	infissi	impianti	
	rivestimenti	superfetazioni	
Destinazione d'uso del piano terra		impianto tecnologico	
Destinazione d'uso degli altri piani			

Contenuti normativi						
Classe di appartenenza	Classe I	Classe II	Classe III	Classe IV	Classe V	Classe VI
Prescrizioni particolari	Sono ammesse esclusivamente le seguenti funzioni: impianti tecnologici.					