

Regolamento Urbanistico
(Art. 55 L.R. 03.01.2005 n° 1)



Elaborato B.3.1
"Aree a disciplina speciale"

Variante al Regolamento Urbanistico
Individuazione ambito urbano di Terracosa e ampliamento "Argentario Golf Resort"
(scala 1:13.000)














Dirigente III Settore Urbanistica - Edilizia
Dot. Lucio Luzzetti
Ufficio di Piano
Arch. Tiziana Di Segna
Aspetti giuridici
Dot. Lucio Luzzetti
Aspetti geologici e idraulici
Dot. Geol. Andrea Melone
Sistema Informativo Territoriale SIT
LdP GIS (coord. Luca Gentili)

Sindaco
Arturo Cerulli
Responsabile del Procedimento
Arch. Marco Pareti
Garante della Comunicazione
Rosanna Bani

Adozione:
D.C.C. 91 del 5/11/2013

Approvazione:
Maggio 2014

Legenda

-  Siti di Importanza Regionale - SIR (art. 35)
-  SIR n.125 "Monte Argentario" - pSIC e ZPS IT51A0025
-  SIR n.126 "Laguna di Orbetello" - pSIC e ZPS IT51A0028
-  SIR n.128 "Duna Feniglia" - ZPS IT51A0028
-  SIR n.134 "Isolotti grossetani dell'Arcipelago toscano" - ZPS IT51A0035
-  SIN - Sito di Interesse Nazionale: Orbetello area EX Sittico
-  Aree di rilevante pregio ambientale (ARPA) (art. 36)
-  Aree di reperimento (AR) (art. 37)
-  Ambito per lo sviluppo durevole dell'entroterra (ASDI) (art. 38)
-  Aree pertinenti dei corsi d'acqua e di connessione interambientale (art. 33)
-  Aree di protezione paesistica e storico-monumentale (art. 34)
-  Aree di protezione e compensazione (art. 39)
-  Limite del centro abitato e ambito urbano

