

Regolamento Urbanistico
(Art. 55 L.R. 03.01.2005 n° 1)



Elaborato B.3.2.1
Vincoli ex lege

Variante al Regolamento Urbanistico
Individuazione ambito urbano di Terracosa e ampliamento "Argentario Golf Resort"
(scala 1:13.000)










Dirigente III Settore Urbanistica - Edilizia
Dot. Lucio Luzzetti
Ufficio di Piano
Arch. Tiziana Di Segna
Aspetti giuridici
Dot. Lucio Luzzetti
Aspetti geologici e idraulici
Dot. Geol. Andrea Melone
Sistema Informativo Territoriale SIT
LdP GIS (coord. Luca Gentili)

Sindaco
Arturo Cerulli
Responsabile del Procedimento
Arch. Marco Parenti
Garante della Comunicazione
Rosanna Bani

Adozione:
D.C.C. 91 del 5/11/2013

Approvazione:
Maggio 2014

Legenda

-  Vincolo cimiteriale (R.D. 1265/1934, articolo 338)
-  Area di rispetto degli impianti di depurazione (Delibera Interministeriale 04.02.1977)
-  Area di rispetto di pozzi, sorgenti e punti di prelievo ad uso acquedottistico (D.Lgs. 152/1999)
-  Area sottoposta al Vincolo Idrogeologico di cui al R.D.L. n. 3267/1923
-  Area di rispetto dai siti riproduttivi di uccelli marini protetti (Del. GR n°454 del 16 giugno 2008)
-  Fascia di rispetto stradale (D.L. n°285 del 30 aprile 1992 e D.P.R. n°495 del 16 dicembre 1992)
-  Pozzi
-  Sorgenti
-  Limite del centro abitato e ambito urbano

