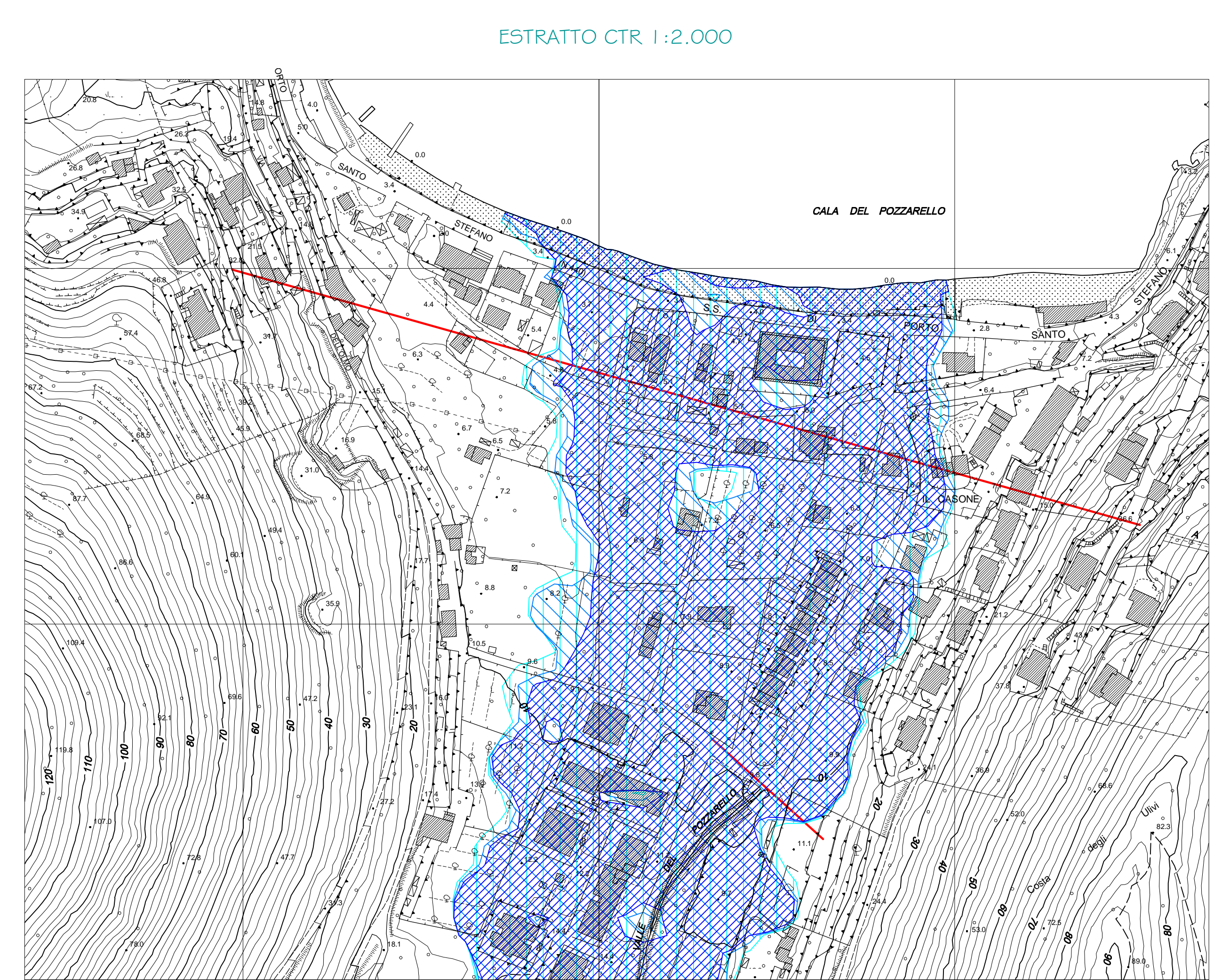
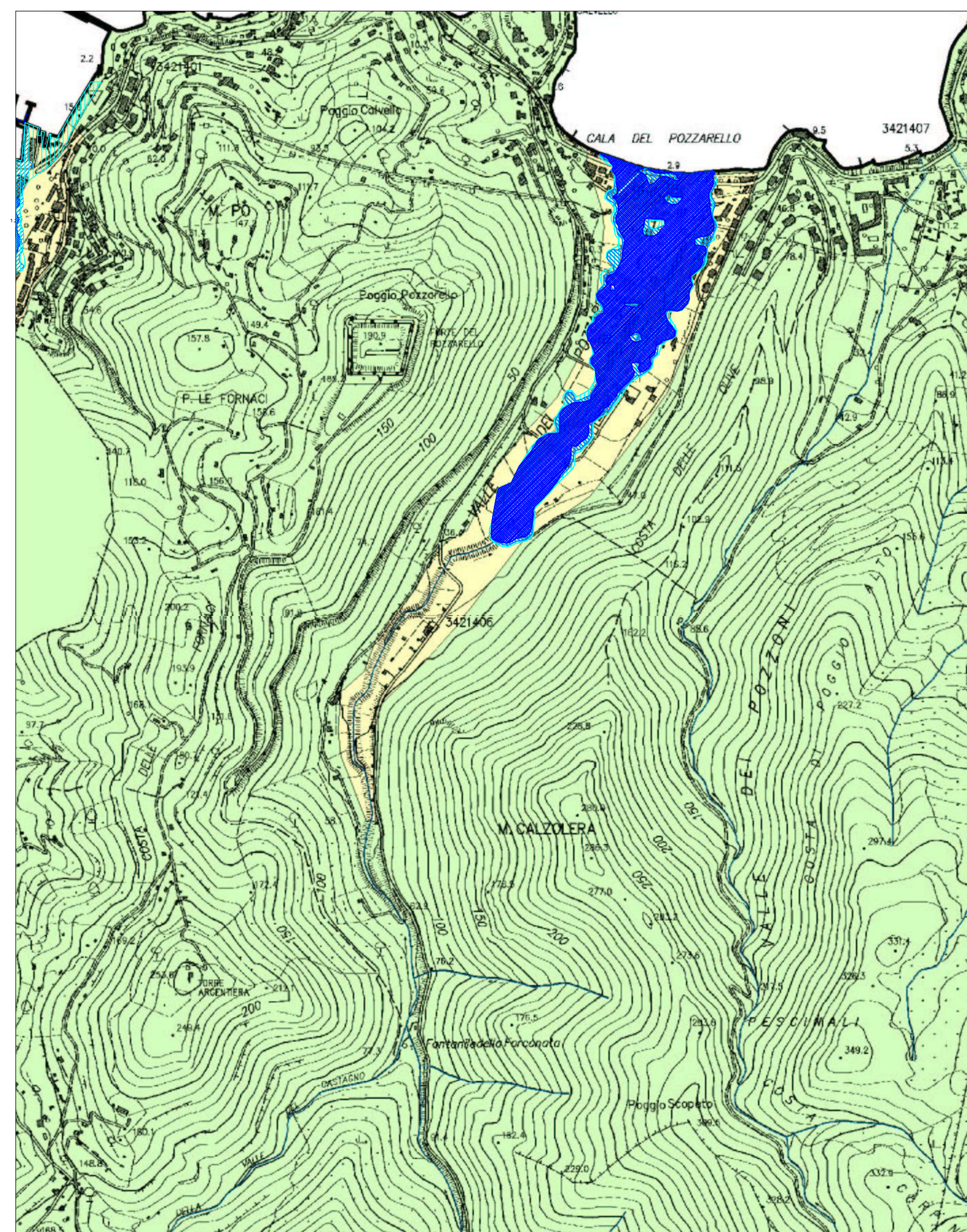


ESTRATTO CTR 1:10.000



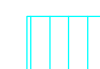


ESTRATTO CTR 1:2.000



ESTRATTO P.A.I. SU CTR 1:10.000

COMUNE DI MONTE ARGENTARIO
(Provincia di Grosseto)

-  Esondazione con Tr = 20 anni
-  Esondazione con Tr = 30 anni
-  Esondazione con Tr = 200 anni

Ing. Luca MORETTI, Via Goldoni n. 6 - 58100 GROSSETO Tel. e Fax (39) 0564/28077 Cell. (39) 333 8973895
email: <luccamoretti2@virgilio.it> - C.F. MRT LCU 64121 E202E - P.IVA 01283390530

LAVORO:
STUDIO IDRAULICO A SUPPORTO DEL REGOLAMENTO
URBANISTICO DEL COMUNE DI MONTE ARGENTARIO

DOGGIO: STUDIO RELATIVO AL RISCHIO IDRAULICO ABITATO DI POZZARELLO		TAVOLA: 2A def.
TITOLO: INQUADRAMENTO CARTOGRAFICO E AREE ESONDABILI		
SCALA: 1:2.000; 1:10.000		
DATA: Maggio 2010	Il Tecnico: Ing. Luca MORETTI Ordine degli Ingegneri della Provincia di Grosseto	
AGGIORNAMENTI: Febbraio 2012	SEZIONE A - LAUREA SPECIALISTICA - N. 14 CIVILE AMBIENTALE INFORMATICA DELL'INFORMAZIONE	
Comittente: COMUNE di MONTE ARGENTARIO Piazza dei Romi n. 8 58019 Porto Santo Stefano (GR)		

2A def.

