Sant'Angelo in Colle

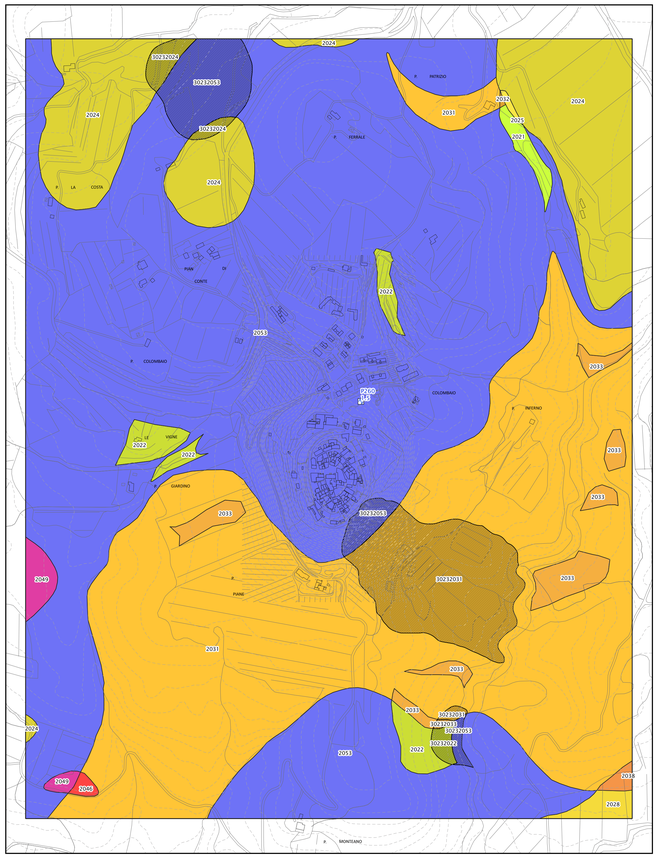

Castelnuovo dell'Abate

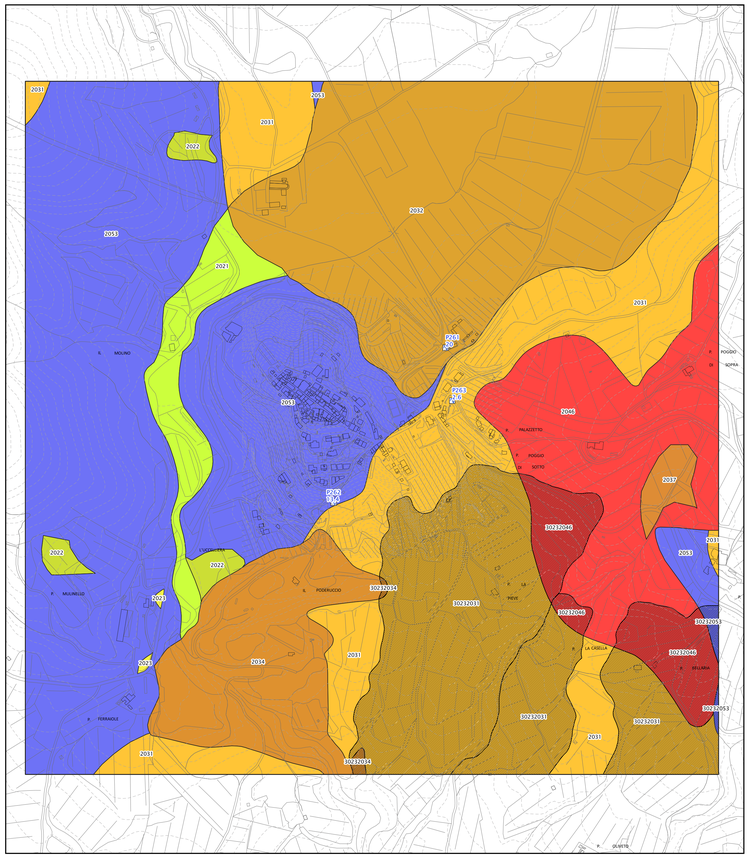

Camigliano

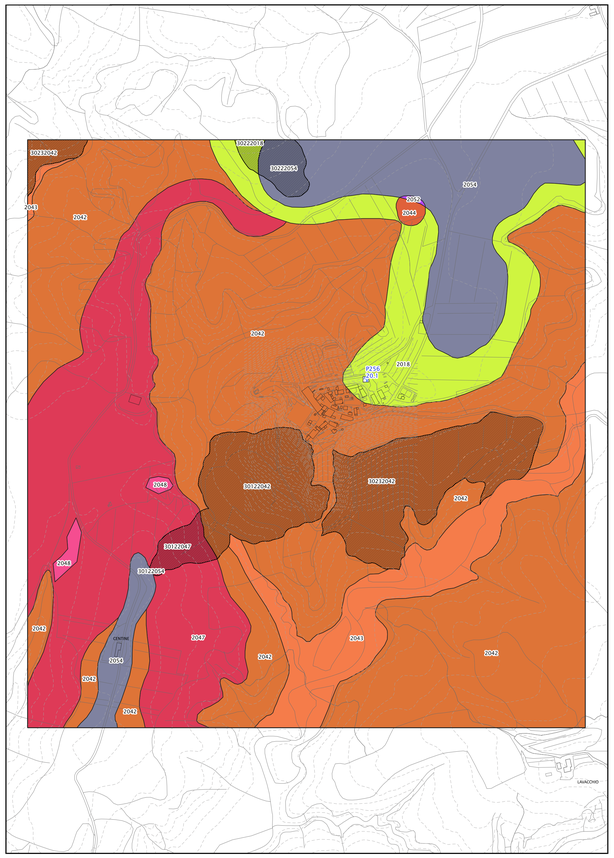

Stazione Sant'Angelo Cinigiano

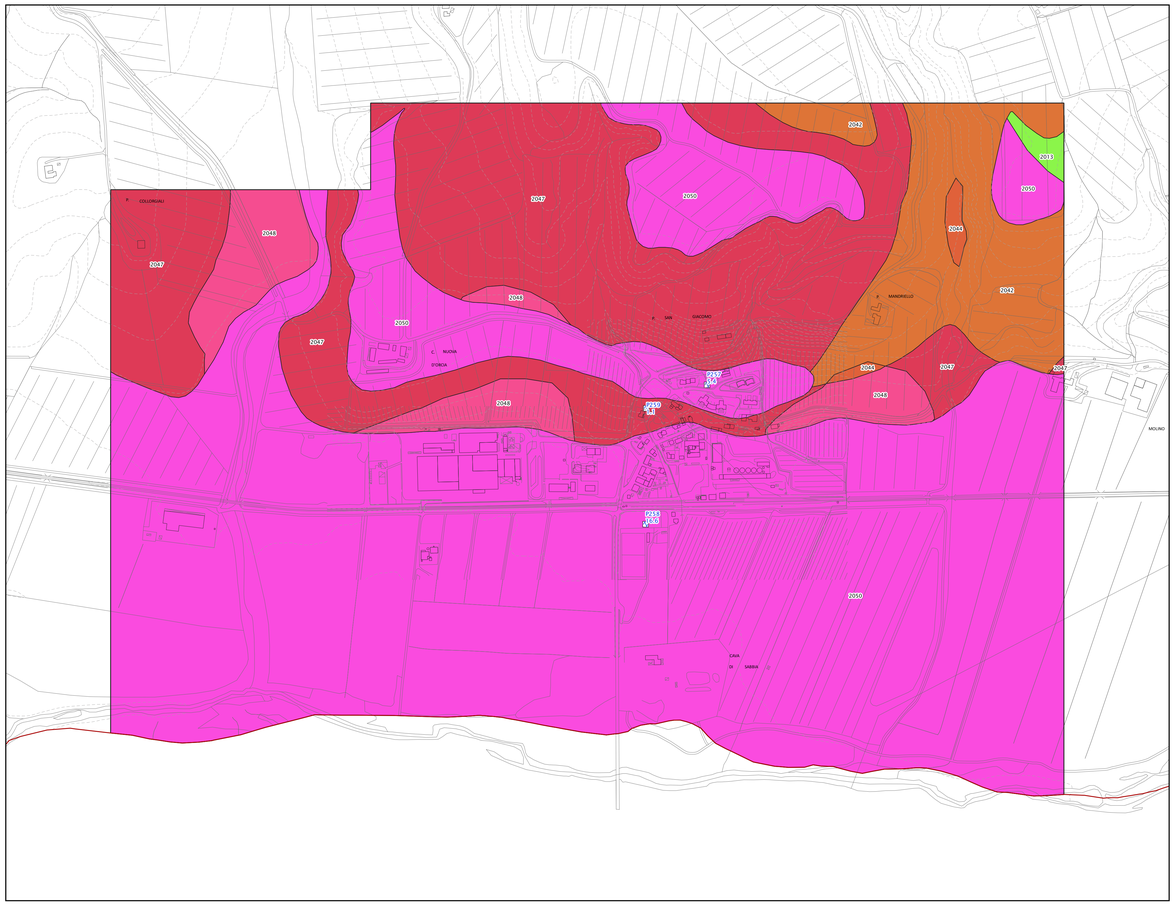

Tavernelle

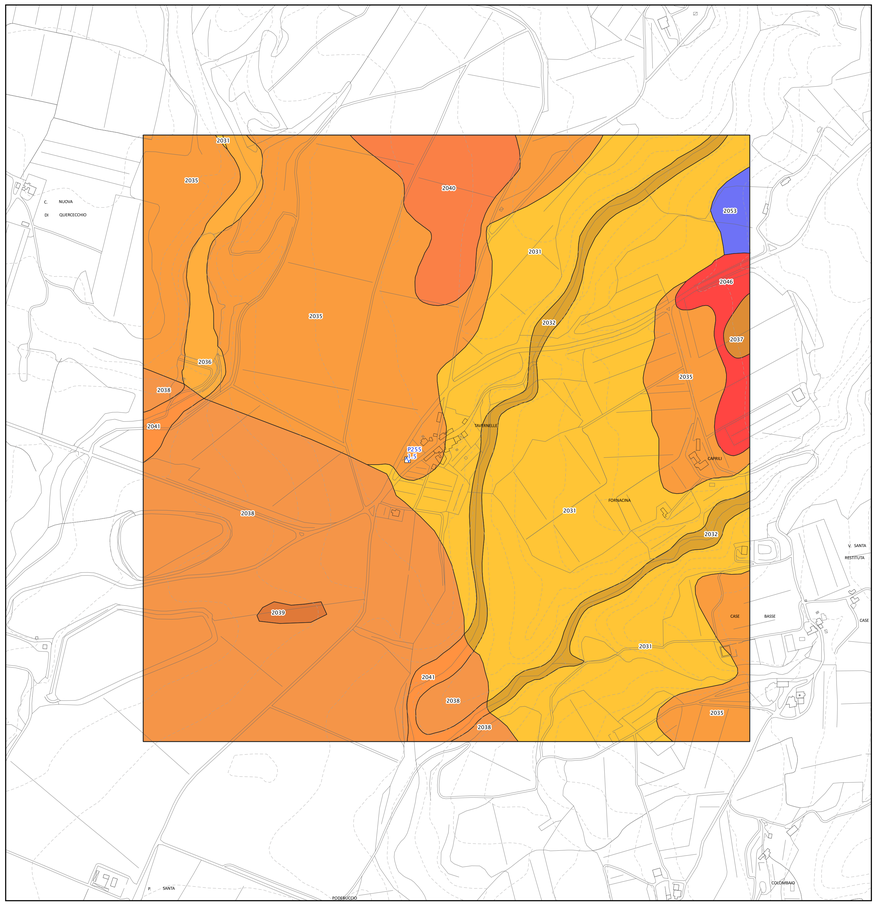

Comune di Montalcino

Sindaco
Silvio Franceschelli

Responsabile del procedimento
Paolo Giannelli

Garante dell'informazione e della partecipazione
Alessandro Caferri

SS.5- Carta delle MOPS

Gruppo di lavoro
Roberto Vezzosi, capogruppo
Stefania Rizzotti, Idp studio
Massimiliano Rossi, Fabio Poggi, Davide Giovannuzzi, Mirko Frasconi, Matteo Frasconi, ProGeo Engineering s.r.l.
Renzo Falaschi, Fausto Capacci
Monica Coletta, Studio Tecnico Agostoli di Coletta, Frassineti, Sarrica
Stefano Campana
Martina Romeo

Maria Rita Cecchini (VAS)
Massimo Tofanelli

S c a l a
1:5000

MONTALCINO **Piano Strutturale**

1

Legenda

Zone Stabili

Substrato Lapideo

Zone Stabili suscettibili di amplificazione sismica

- 2001 Zona 1
- 2002 Zona 2
- 2003 Zona 3
- 2004 Zona 4
- 2005 Zona 5
- 2006 Zona 6
- 2007 Zona 7
- 2008 Zona 8
- 2009 Zona 9
- 2010 Zona 10
- 2011 Zona 11
- 2012 Zona 12
- 2013 Zona 13
- 2014 Zona 14
- 2015 Zona 15
- 2016 Zona 16
- 2017 Zona 17
- 2018 Zona 18
- 2019 Zona 19
- 2020 Zona 20
- 2021 Zona 21
- 2022 Zona 22
- 2023 Zona 23
- 2024 Zona 24
- 2025 Zona 25
- 2026 Zona 26
- 2027 Zona 27
- 2028 Zona 28
- 2029 Zona 29
- 2030 Zona 30
- 2031 Zona 31
- 2032 Zona 32
- 2033 Zona 33
- 2034 Zona 34
- 2035 Zona 35
- 2036 Zona 36
- 2037 Zona 37
- 2038 Zona 38
- 2039 Zona 39
- 2040 Zona 40
- 2041 Zona 41
- 2042 Zona 42
- 2043 Zona 43
- 2044 Zona 44
- 2045 Zona 45
- 2046 Zona 46
- 2047 Zona 47
- 2048 Zona 48
- 2049 Zona 49
- 2050 Zona 50
- 2051 Zona 51
- 2052 Zona 52
- 2053 Zona 53
- 2054 Zona 54
- 2055 Zona 55

Zone di attenzione per instabilità

ZA fr - Zona di attenzione per instabilità di versante

- Zona 1
- Zona 4
- Zona 8
- Zona 9
- Zona 17
- Zona 18
- Zona 22
- Zona 24
- Zona 31
- Zona 33
- Zona 34
- Zona 42
- Zona 46
- Zona 47
- Zona 51
- Zona 52
- Zona 53
- Zona 54

Punti di misura di rumore sismico ambientale

Punto di misura del rumore ambientale con indicazione del nome e del valore di f0