



Comune di Montalcino

Sindaco
Silvio Franceschelli

Responsabile del procedimento
Paolo Giannelli

Garante dell'informazione e della partecipazione
Alessandro Caferri

SI.3 - Carta della Magnitudo Idraulica

Gruppo di lavoro
Roberto Vezzosi, capogruppo
Stefania Rizzotti, Idp studio
Massimiliano Rossi, Fabio Poggi, Davide Giovannuzzi, Mirko Frasconi, Matteo Frasconi, ProGeo Engineering s.r.l.
Renzo Falaschi, Fausto Capacci
Monica Coletta, Studio Tecnico Agostoli di Coletta, Frassmetti, Sarrica
Stefano Campana
Martina Romeo

Maria Rita Cecchini (VAS)
Massimo Tofanelli


S
c
a
l
a


1:10.000




2


LEGENDA


 Confine Comunale

 Area all'interno della quale sono condotti studi idrologici e idraulici

MAGNITUDO IDRAULICA

 M1 - moderata

 M2 - severa

 M3 - molto severa