



**Sindaco**  
Silvio Franceschelli

**Responsabile del procedimento**  
Paolo Giannelli

**Garante dell'informazione e della partecipazione**  
Alessandro Caferri

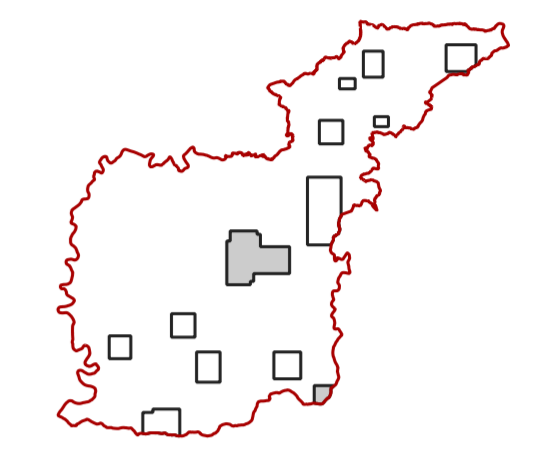
# SS.6 - Carta di Microzonazione Sismica - Livello 2

## Fattore di Amplificazione Fa (0.1-0.5s)

**Gruppo di lavoro**  
Roberto Vezzoni, capogruppo  
Stefania Rizzotti, Idp studio  
Massimiliano Rossi, Fabio Poggi, Davide Giovannuzzi, Mirko Frasconi, Matteo Frasconi, ProGeo Engineering s.r.l.  
Laura Galmacci, Nicolò Batistoni  
Monica Coletta, Studio Tecnico Agostoli di Coletta, Frassinetti, Sarrica  
Stefano Campana  
Martina Romeo

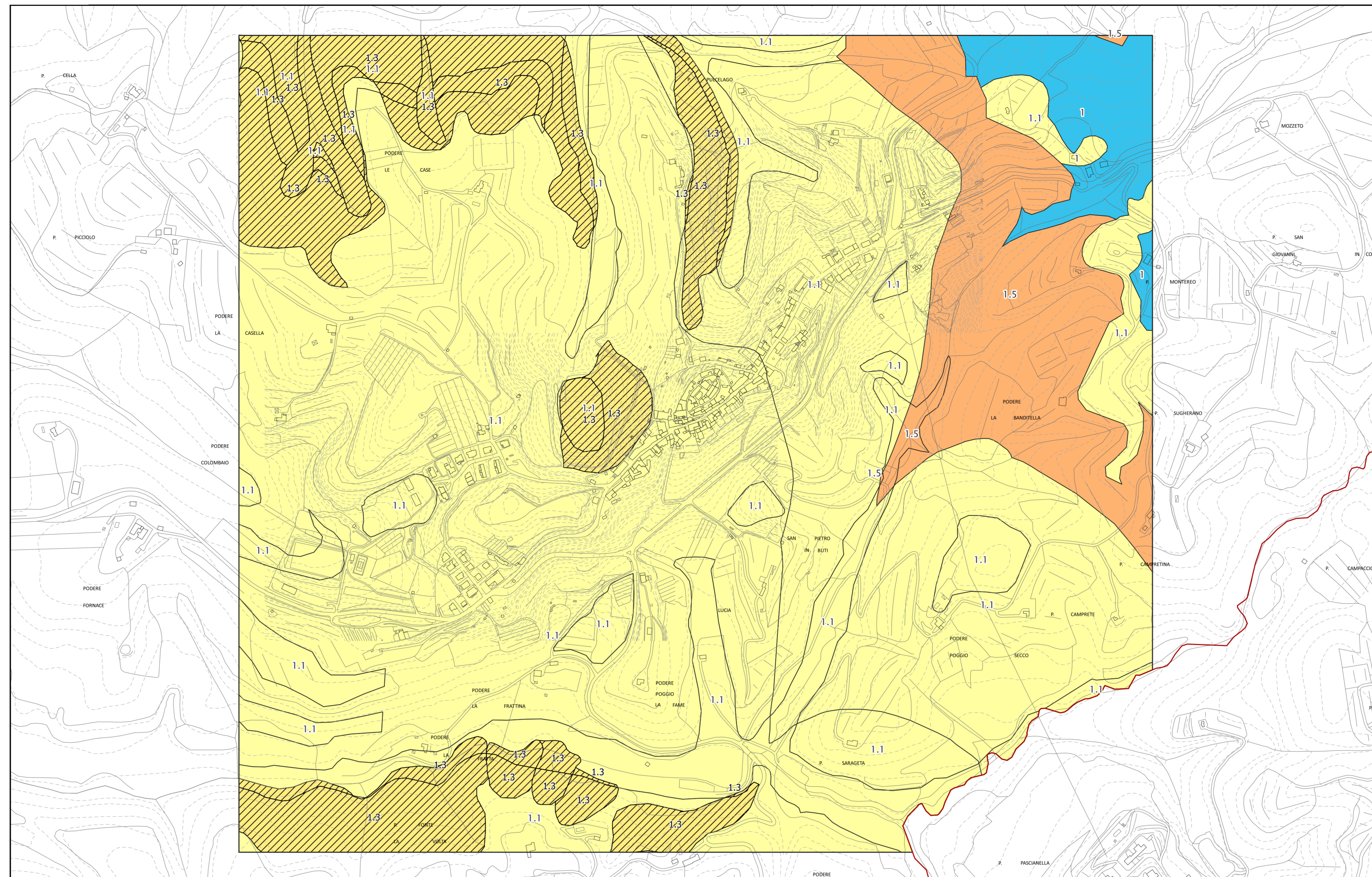
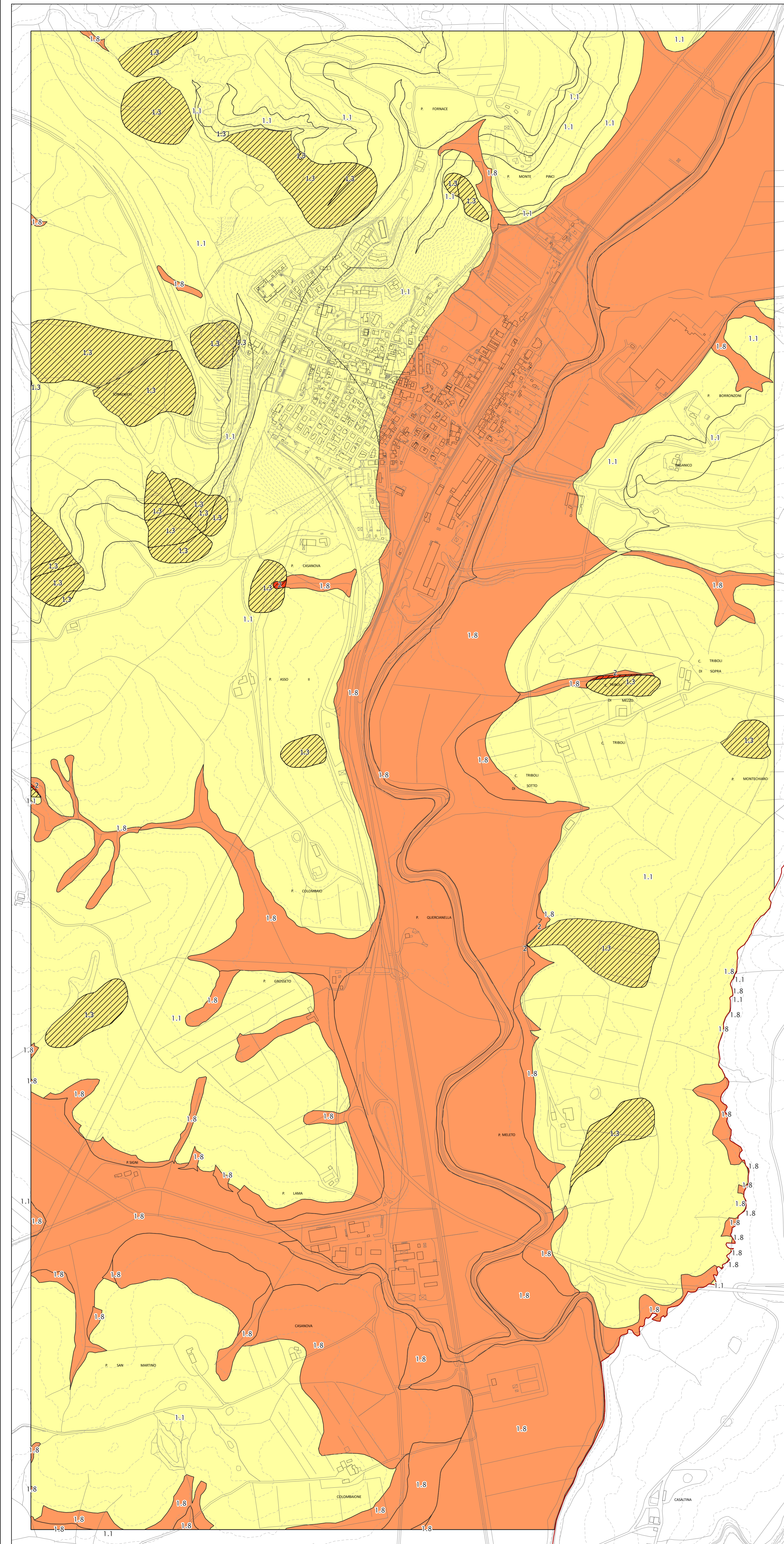
Maria Rita Cecchini (VAS)  
Massimo Tofanelli

Scala  
1:5000

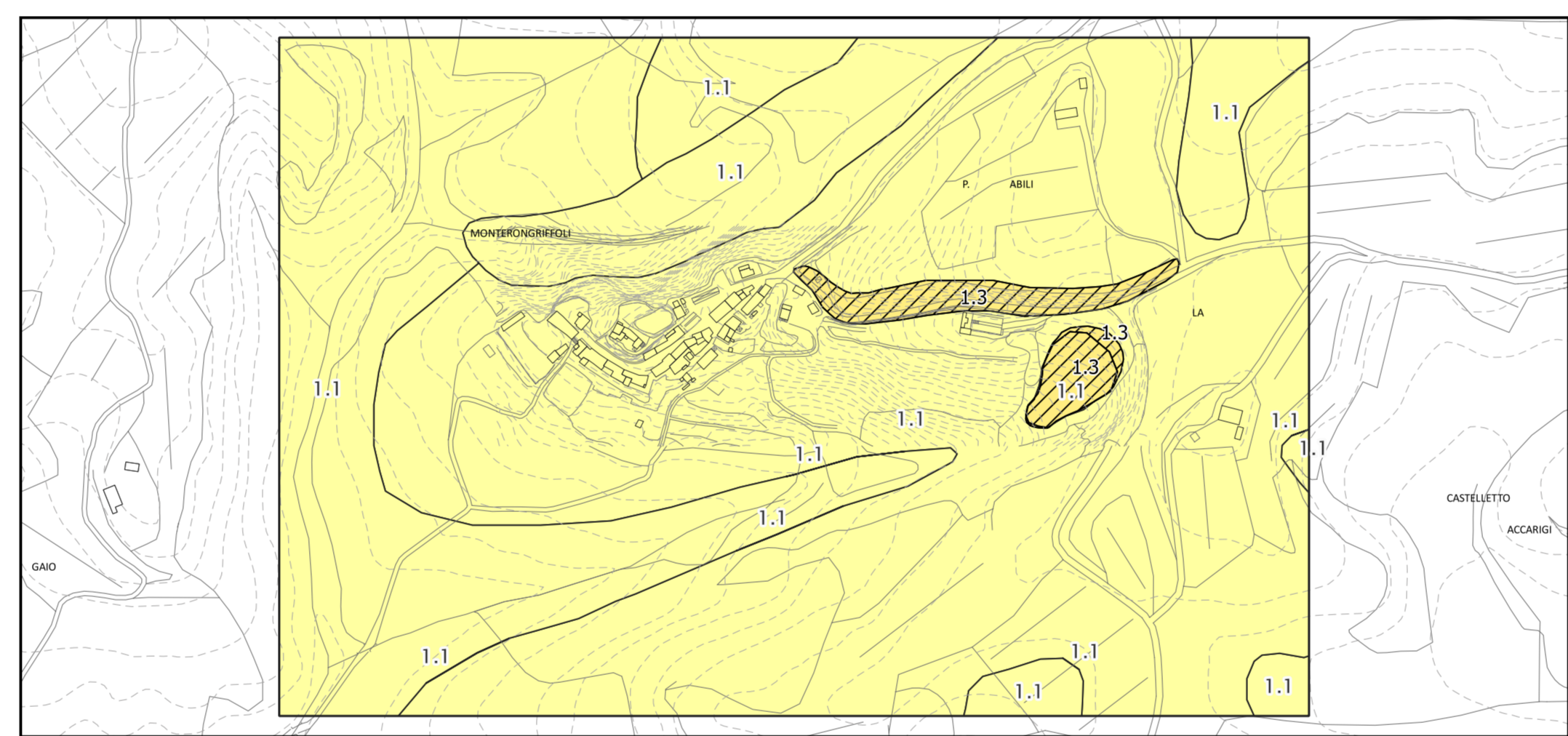


### Legenda

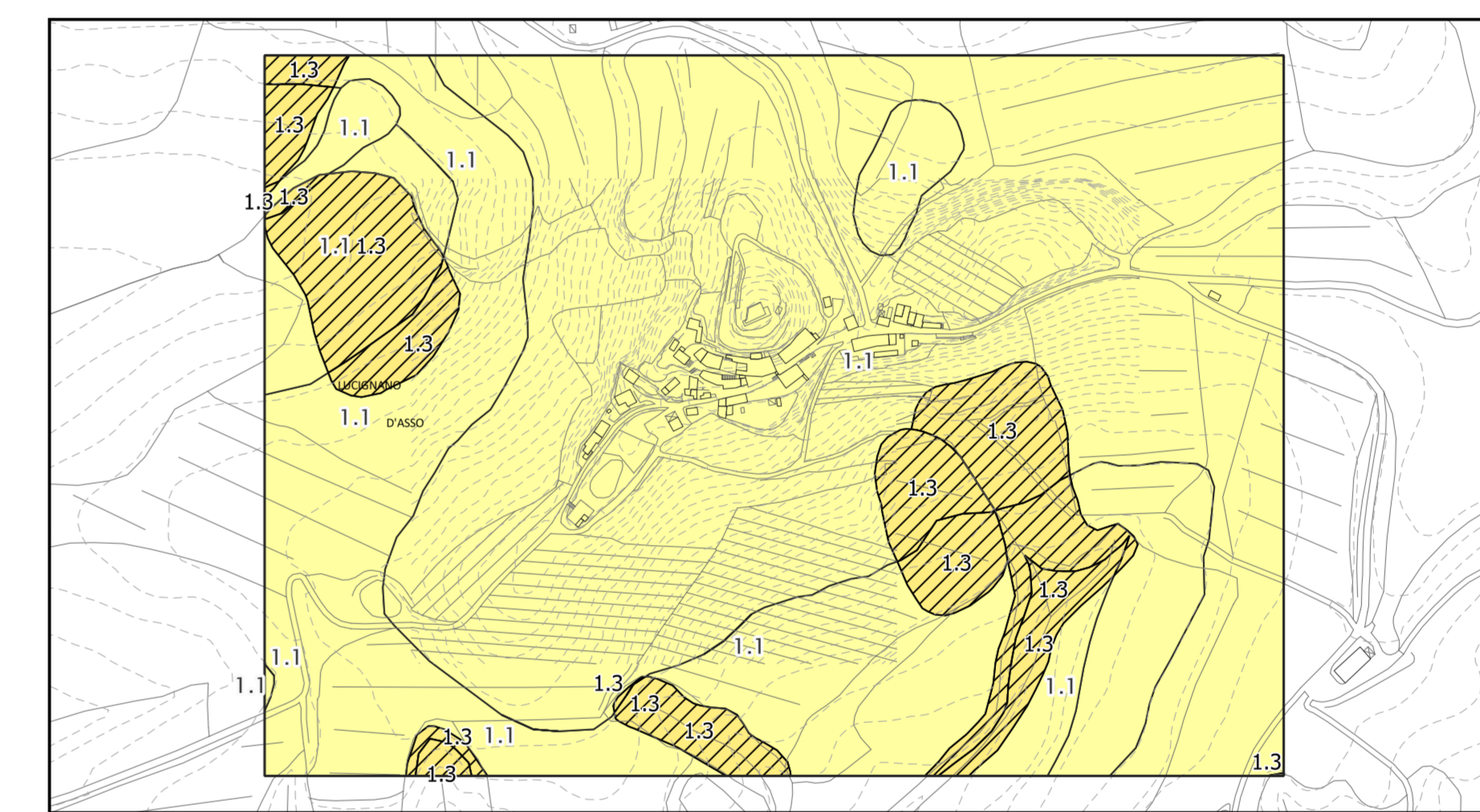
- Fattore di Amplificazione (FA) - Zone Stabili
  - 1.0
- Fattore di Amplificazione (FA) - Zone Stabili suscettibili di amplificazione
  - 1.1-1.2
  - 1.3-1.4
  - 1.5-1.6
  - 1.7-1.8
  - 1.9-2
  - 2.1-2.2
  - 2.3-2.4
  - 2.5-3
  - 3.1-3.5
  - > 3.5
- Fattore di Amplificazione (FA) - Zone di attenzione per instabilità di versante
  - 1.1-1.2
  - 1.3-1.4
  - 1.5-1.6
  - 1.7-1.8
  - 1.9-2
  - 2.1-2.2
  - 2.3-2.4
  - 2.5-3
  - 3.1-3.5
  - > 3.5
- Linee Amministrative



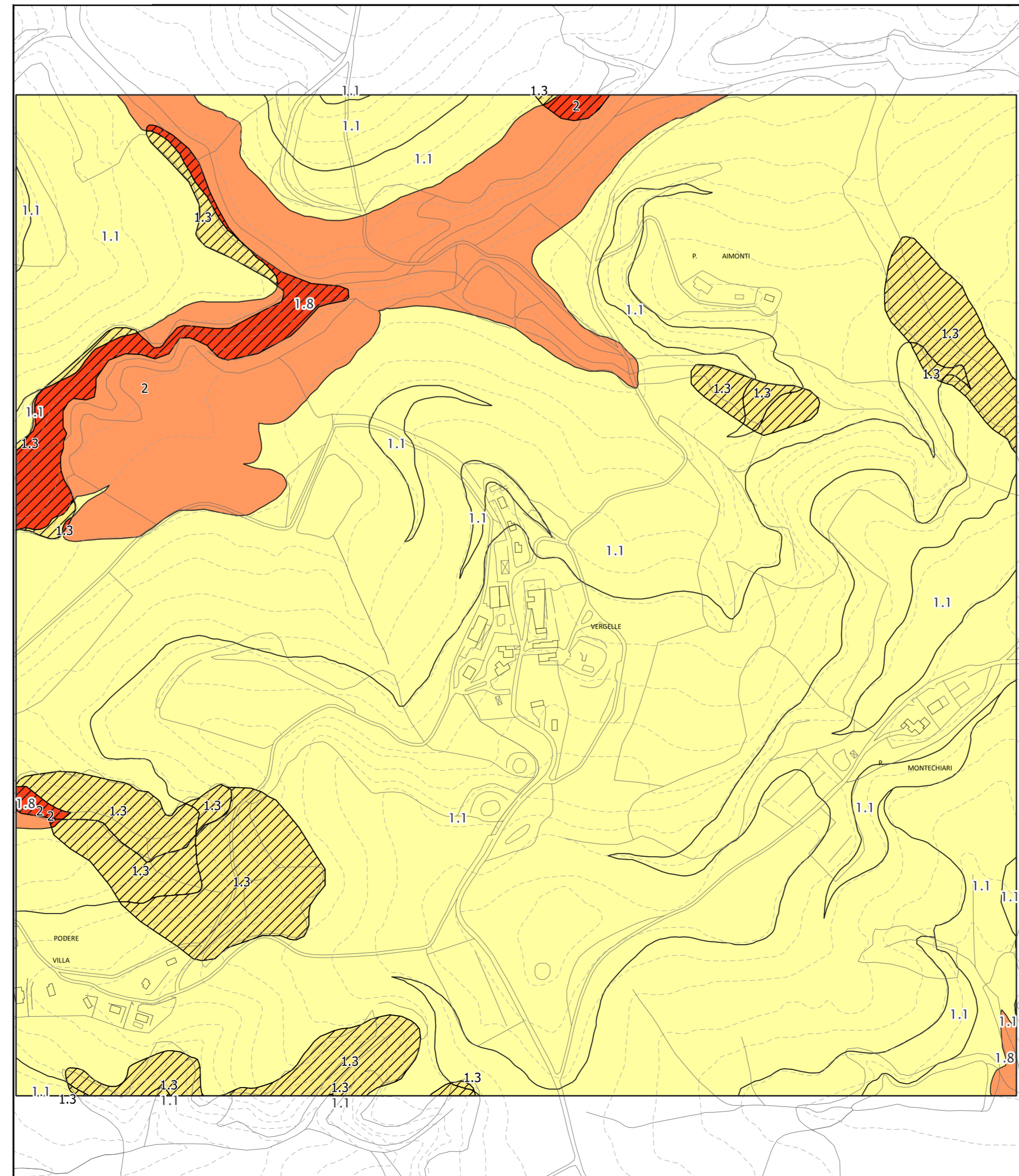
Monterogriffoli



Lucignano d'Asso



Vergelle



San Giovanni d'Asso

