

**Sindaco**  
Silvio Franceschelli

**Responsabile del procedimento**  
Paolo Giannelli

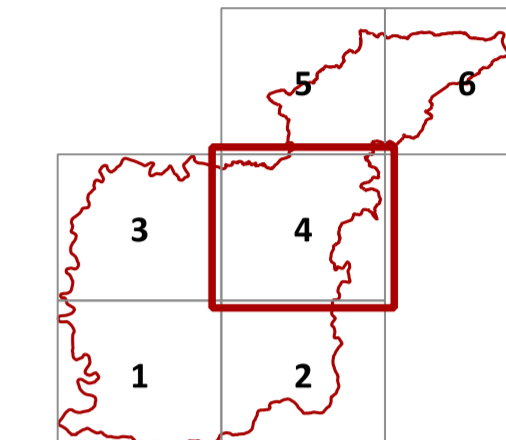
**Garante dell'informazione e della partecipazione**  
Alessandro Cafèri

## SI.5 - Carta delle aree presidiate da sistemi arginali, comprensiva delle aree di fondovalle fluviale








**Gruppo di lavoro**  
Roberto Vezzosi, capogruppo  
Stefania Rizzotti, Idp studio  
Massimiliano Rossi, Fabio Poggi, Davide Giovannuzzi, Mirko Frasconi, Matteo Frasconi, ProGeo Engineering s.r.l.  
Laura Galmacci, Nicolò Battistoni  
Monica Coletta, Studio Tecnico Agostoli di Coletta, Frassinetti, Sarrica  
Stefano Campana  
Martina Romeo

Maria Rita Cecchini (VAS)  
Massimo Tofanelli

**Scala**  
1:110.000



### LEGENDA

-  Limite Comunale
-  Area all'interno della quale sono condotti studi idrologici e idraulici
-  Aree riconducibili alle mappe di pericolosità per alluvione
-  Aree presidiate da sistemi arginali (LR/41 2018 art.2 comma 1 lettera s)
-  Sistemi Arginali
-  Reticolo idrografico della Regione Toscana di cui al DGR 1061/2023
-  Tutela del 10 m dai corsi d'acqua (LR/41 2018 art.3)

