







Piano Strutturale Intercomunale
Quadro Conoscitivo
STUDIO GEOLOGICO DI SUPPORTO
(D.P.G.R. 5/R/2020)

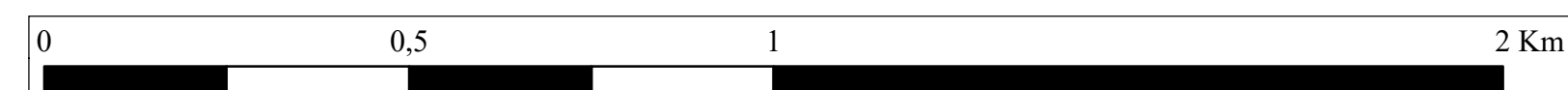
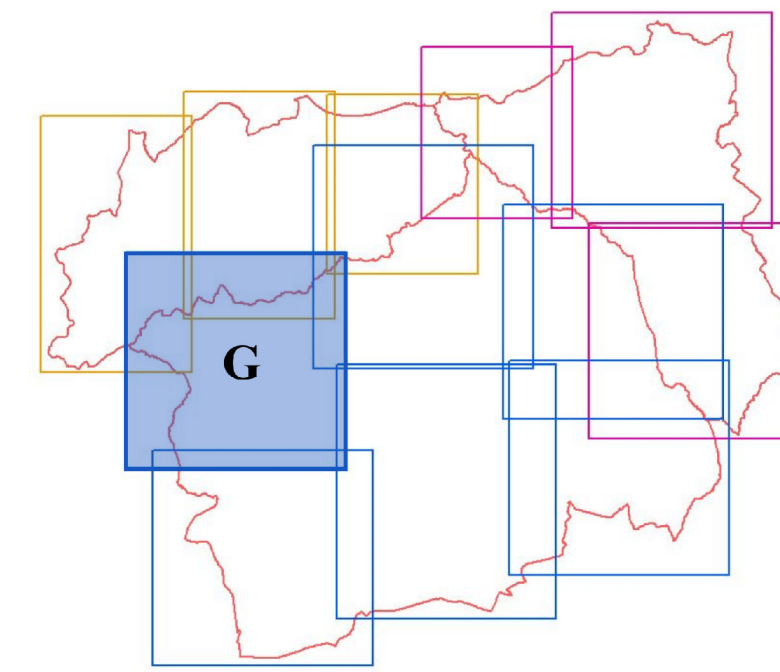

Elaborati Integrativi a seguito di richieste integrazioni:
Genio Civile Toscana Sud, prot. n. 395096 del 13.11.2020
Genio Civile Valdarno Inferiore, prot. n. 398007 del 16.11.2020

Tavola
G1bis - G - int
Carta degli Ambiti Territoriali di
Fondovalle posti in situazione
morfologica sfavorevole

IL PRESIDENTE DELL'UNIONE DI COMUNI SINDACO E ASSESSORE ALL'URBANISTICA DEL COMUNE DI MASSA MARITIMA	MARCELLO GIUNTI	STUDIO ED INDAGINI GEOLOGICHE ED AMBIENTALI
IL SINDACO E ASSESSORE ALL'URBANISTICA DEL COMUNE DI MONTEDONNO SCALO	GIACOMO TERMINE	DR. GEOL. FABRIZIO FANCULLETTI
IL SINDACO E ASSESSORE ALL'URBANISTICA DEL COMUNE DI MONTIERI	NICOLA VERRUZZI	DR. ARCH. LUCIA MACI
IL PROGETTISTA DI PIANO E RESPONSABILE DEL PROCEDIMENTO	DOTT. ING. ANTONIO GUERRINI	DR. CHIM. SARA FANCULLETTI
		DR. CLAUDIO PETRONI

Legenda

-  Ambiti Comunali
-  Reticolo Idrico Significativo (egg. DCR 28/2020)
-  Ambiti territoriali di fondovalle posti in situazione morfologica sfavorevole
-  Perimetro del Territorio Urbanizzato all'interno degli Ambiti Comunali
-  Aree riconducibili alle mappe di Pericolosità da alluvione



Scala 1:10000

