

**LIVORNO**  
LA CITTÀ  
DEL FUTURO



# PIANO OPERATIVO



COMUNE  
DI LIVORNO

MODIFICATA A SEGUITO:  
EM01/2026 - RETTIFICA ERRORI MATERIALI AI SENSI DELL'ART. 21 DELLA LRT 65/2014



## S3 - Patrimonio storico testimoniale volume 4

**Sindaco**  
Luca Salvetti

**Assessore all'Urbanistica**  
Silvia Viviani

**Coordinatore Ufficio di Piano, R.P.**  
Arch. Camilla Cerrina Feroni

*Dirigente Settore Urbanistica, Programmi Complessi e Rigenerazione Urbana*

**Gruppo di coordinamento (GdC):**  
Dott. Geol. Leonardo Gonnelli

*Dirigente Dipartimento Assetto del Territorio e Settore Ambiente e Transizione Ecologica*  
Arch. Maria Rosaria Guerrini

*Resp.le Ufficio Pianificazione, gestione e attuazione strumentazione urbanistica*  
Dott.ssa Carla Bruni

*Resp.le Supporto trasversale al settore - coordinamento amministrativo procedimenti urbanistici*

**Garante dell'informazione e della partecipazione**  
Dott.ssa Nicoletta Leoni

APPROVAZIONE  
APRILE 2026

MODIFICATA A SEGUITO DELL' ACCOGLIMENTO DELLE OSSERVAZIONI PERVENUTE  
E DELLA CONFERENZA PAEASAGGISTICA DEL PS



## **INDICE SCHEDATURE**

### **VOLUME 1**

Nota introduttiva.....	9
CM.01 CIMITERO DI ANTIGNANO .....	13
CM.02 CIMITERO DI MONTENERO.....	21
CM.03 CIMITERO DI SALVIANO .....	27
EC.01 CAPPELLA DE LARDEREL.....	33
EC.02 CAPPELLA DEI MISTERI DEL ROSARIO.....	35
EC.03 CAPPELLA DEL SANATORIO .....	39
EC.04 CAPPELLA DI MARIA IMMACOLATA .....	41
EC.05 CAPPELLA DI SANT'EDOARDO .....	43
EC.07 CHIESA DEI SETTE SANTI FONDATORI .....	47
EC.08 CHIESA DEI SS. MATTEO E LUCIA.....	53
EC.09 CHIESA DEL CIMITERO EBRAICO .....	59
EC.10 CHIESA DEL CRISTO RE .....	63
EC.11 CHIESA DELL'APPARIZIONE .....	65
EC.12 CHIESA DELLA BEATA ELISABETTA SETON .....	69
EC.13 CHIESA DELLA DORMIZIONE DELLA VERGINE MARIA DEI GRECI ORTODOSSI	73
EC.14 CHIESA DELLA SACRA FAMIGLIA.....	77
EC.15 CHIESA DELLA SS. TRINITÀ .....	81
EC.16 CHIESA DI N.S.DEL ROSARIO DI POMPEI .....	87
EC.17 CHIESA DI NOSTRA SIGNORA DI FATIMA.....	91
EC.18 CHIESA DI NOSTRA SIGNORA DI LOURDES.....	97
EC.19 CHIESA DI SANTA LUCIA .....	101
EC.20 CHIESA DI SAN BENEDETTO.....	105
EC.21 CHIESA DI SAN GIOVANNI BOSCO.....	109
EC.22 CHIESA DI SAN GIOVANNI GUALBERTO .....	115
EC.23 CHIESA DI SAN GORGONIO .....	119
EC.26 CHIESA DI SAN PIO X.....	125
EC.27 CHIESA DI SAN SEBASTIANO.....	129
EC.28 CHIESA DI SAN SIMONE .....	135
EC.29 CHIESA DI SANT'AGOSTINO .....	139
EC.30 CHIESA DI SANT'ANNA IN QUERCIANELLA .....	143
EC.31 CHIESA DI SANTA CATERINA .....	147
EC.32 CHIESA DI SANTA ROSA.....	153
EC.33 CHIESA DI SS. ANNUNZIATA DEI GRECI .....	157
EC.35 SALA DEL REGNO DEI TESTIMONI DI GEOVA.....	161
EC.36 TEMPIO ISRAELITA .....	165
ES.01 ACCADEMIA NAVALE .....	169
ES.02 CASA NATALE DI AMEDEO MODIGLIANI.....	181
ES.03 CASERMA LAMARMORA .....	185
ES.04 Ex CONSERVATORIO MILITARE.....	189
ES.05 FANALE DEI PISANI (FARO) .....	193
ES.06 LICEO CLASSICO NICCOLINI GUERRAZZI.....	197
ES.07 MAGAZZINO.....	201
ES.08 MAUSOLEO DI CIANO .....	205
ES.09 MERCATO DEL PESCE .....	211



ES.10 PALAZZO DEL BANCO DI NAPOLI .....	215
ES.11 PALAZZO DEL PORTUALE.....	221
ES.12 PALAZZO DELLA DOGANA .....	227
ES.13 PALAZZO GRANDE.....	233
ES.14 PALAZZO GRANDUCALE .....	239
ES.17 PESCHERIA NUOVA .....	243
ES.18 SCUOLA ANTONIO BENCI .....	247
ES.19 CIRCOLO MUSICALE AMICO DELL'OPERA "G. MASINI" .....	251
ES.20 STADIO A. PICCHI .....	255

## **VOLUME 2**

PA.01 PALAZZETTA 260 .....	267
PA.02 PALAZZETTA 292 .....	271
PA.03 PALAZZETTA CIAMPI .....	275
PA.04 PALAZZI MALENCHINI .....	279
PA.05 PALAZZINA PERRIER.....	283
PA.06 PALAZZO IN VIA MENTANA 15 .....	287
PA.07 PALAZZO IN VIA DELLA MADONNA 95.....	291
PA.08 PALAZZO IN VIA DEL TORO 4.....	295
PA.09 PALAZZO IN VIA DEL FANTE 25 .....	301
PA.10 PALAZZO IN VIA DEL VIGNA 14 .....	305
PA.11 PALAZZO IN VIA BOTTINI DELL'OLIO 3 .....	309
PA.12 PALAZZO IN SCALI ROSCIANO 2 .....	313
PA.13 PALAZZO IN SCALI DEL MONTE PIO 13.....	317
PA.14 PALAZZO IN SCALI DEGL ISOLOTTI 1 .....	321
PA.15 PALAZZO IN SCALI DELLE ANCORE 9.....	327
PA.16 PALAZZO IN PIAZZA DELLA VITTORIA 10 .....	331
PA.17 PALAZZO SANT'ELISABETTA .....	335
PA.18 PALAZZO ALAHAIQUE.....	339
PA.19 PALAZZO ARBIB.....	343
PA.20 PALAZZO BANDI .....	347
PA.21 PALAZZO CAPRILLI .....	351
PA.22 PALAZZO CERRI .....	355
PA.23 PALAZZO CIAMPI .....	359
PA.24 PALAZZO DEL MONTE DI PIETÀ.....	363
PA.25 PALAZZO DELL'AQUILA NERA.....	367
PA.26 PALAZZO DELLA FRATELLANZA ARTIGIANA .....	373
PA.27 PALAZZO DELLA GALLERIA .....	377
PA.28 PALAZZO DELLE CASE PIE (GIÀ RODOCANACCHI).....	383
PA.29 PALAZZO DONEGANI.....	387
PA.31 PALAZZO FOA.....	391
PA.32 PALAZZO FRANCESCHI.....	395
PA.33 PALAZZO GRANT.....	399
PA.34 PALAZZO LAMOTTE (GIÀ DU CLOU).....	403
PA.35 PALAZZO MALENCHINI.....	409
PA.37 PALAZZO MAZZONI.....	413
PA.38 PALAZZO MICHON.....	417
PA.39 PALAZZO PAMPANA .....	421
PA.40 PALAZZO REGGIO .....	425



PA.41 PALAZZO RELA.....	429
PA.42 PALAZZO RODOCANACCHI .....	433
PA.43 PALAZZO ROSSO (GIÀ GRAGNANI) .....	437
PA.44 PALAZZO SANSONI .....	441
PA.45 PALAZZO SANTOPONTE .....	445
PA.46 PALAZZO STUB (GIÀ D'ALELIO) .....	451
PA.47 PALAZZO TACCETTI.....	455
PA.48 PALAZZO TERRENI.....	459
PA.49 PALAZZO URLICH .....	463
PA.50 PALAZZO UZIELLI .....	467
PA.51 PALAZZO VIGNOZZI.....	471
PA.52 PALAZZO CASTELLI .....	475
PA.53 PORTICO DEL PIERONI .....	479
PA.54 GRATTACIELO MICHELUCCI.....	483
PA.55 PALAZZINA ZALUM.....	487
TF.01 BARRIERA MARGHERITA .....	491
TF.03 MURA LORENESI.....	497
TF.04 CASTELLO DI ANTIGNANO.....	499
TF.05 PORTA SAN MARCO .....	505
TF.06 TORRE NUOVA- ISOLA GORGONA.....	511

### **VOLUME 3**

VS.01 ACQUEDOTTO DI COLOGNOLE ED EDIFICI.....	523
VS.02 TORRE DI CALAFURIA.....	531
VS.04 CASTELLO DI ANTIGNANO .....	535
VS.05 RESTI DELL'OPERA DI PORTA MURATA.....	539
VS.06 CAPPELLA MAUROGORDATO .....	541
VS.07 CASA DEL DIRETTORE DI FORTE SAN PIETRO .....	545
VS.08 SAN FRANCESCO SAVERIO .....	549
VS.17 CASINI D'ARDENZA.....	553
VS.22 AREA DI RISPETTO FORTEZZA VECCHIA .....	561
VS.23 FORTEZZA VECCHIA .....	563
VS.24 CHIESA DELLA MADONNA DEL SOCCORSO.....	569
VS.25 CHIESA E CONVENTO DELLA MADONNA.....	573
VS.26 CIMITERO DELLA MISERICORDIA .....	577
VS.27 CHIESA E CONV. DI SAN GIOVANNI BATTISTA .....	583
VS.28 CHIESA DI SAN GREGORIO ILLUMINATORE .....	587
VS.29 CHIESA DEL LUOGO PIO E LOCALI ANNESSI .....	591
VS.30 CHIESA PARROCCHIALE DI SAN FERDINANDO.....	595
VS.31 CHIESA INGLESE .....	599
VS.32 ORATORIO MARINI .....	603
VS.33 CIMITERO DELLA PURIFICAZIONE.....	607
VS.34 PALAZZO HUGIENS .....	613
VS.35 PALAZZO ROSCIANO .....	617
VS.36 PALAZZO BICCHIERAI .....	621
VS.37 PALAZZO DE LARDERELL.....	625
VS.38 PALAZZO GUGLI SCALI .....	629
VS.39 CIMITERO NUOVO DEGLI INGLESI .....	633
VS.40 RESTI DEL RIVELLINO DI SAN MARCO.....	637



VS.41 TERRAZZA MASCAGNI .....	641
VS.42 COMPLESSO DELLA GHERARDESCA .....	645
VS.43 DOGANA D'ACQUA .....	651
VS.44 COMPLESSO DELLE ACQUE DELLA SALUTE .....	655
VS.45 ALBERGO CORALLO E PARCO CIRCOSTANTE .....	661
VS.46 INTERO SISTEMA DELLE VIE D'ACQUA .....	665
VS.47 MERCATO CENTRALE .....	667
VS.48 CIMITERO VECCHIO DEGLI INGLESI .....	671
VS.49 BOTTINI DELL'OLIO .....	675
VS.50 MURO DI CINTA QUARTIERE VENEZIA .....	679
VS.52 SPEDALI RIUNITI DI LIVORNO .....	681
VS.53 AREA E RESTI DEL TEATRO DI SAN MARCO .....	689
VS.55 TEATRO GOLDONI.....	693
VS.56 TEATRO LAZZERI E CAFFÈ DELLA POSTA .....	697
VS.57 REFUGIO .....	701
VS.59 LA PUZZOLENTE .....	705
VS.60 SANTUARIO MARIANO DI MONTENERO .....	707
VS.61 CONVENTO FRANCESCANO .....	711
VS.62 TORRE DEL MARZOCCO.....	715
VS.63 CIMITERO URBANO .....	719
VS.68 CHIESA DI SANTA GIULIA.....	729
VS.69 CHIESA EVANGELICA VALDESE .....	733
VS.70 CHIESA DEI GRECI ORTODOSSI .....	737
VS.71 ORATORIO SANTO STEFANO AI LUPI.....	741
VS.72 CAPPELLA DI SAN MICHELE.....	745
VS.74 PALAZZO DIREZIONALE POSTE ITALIANE.....	749
VS.75 PORTICO DEL PALAZZO DEL COMMERCIO .....	753
VS.79 BASTIONI MEDICEI .....	755
VS.80 PALAZZO IN PIAZZA MANIN N°4 .....	759
VS.81 PALAZZO SQUILLONI .....	763
VS.82 CIVILI ABITAZIONI AL II PIANO .....	767
VS.83 TORRE DELLA MELORIA.....	769
VS.84 TORRE MALTARCHIATA .....	771
VS.86 FORTEZZA NUOVA .....	773
VS.87 CAPPELLA TOMMASI.....	777
VS.92 EX PRIMA SEDE DELLA BANCA D'ITALIA .....	781

#### **VOLUME 4**

VS.93 VECCHIO CIMITERO DEGLI EBREI.....	793
VS.94 CHIESA DI SAN GIUSEPPE .....	795
VS.95 PALAZZO DEL GOVERNO .....	799
VS.97 CHIESA DI S. MARIA ASSUNTA IN CIELO .....	803
VS.98 PADIGLIONE DEL PICCHETTO .....	807
VS.99 PALAZZO DEL MUNICIPALE .....	811
VS.100 PALAZZETTA IN VIA C. GOLDONI °83.....	815
VS.101 EX CASERMA RIMEDIOTTI .....	819
VS.102 SCUOLA MATERNA VITTORIO CHAYES .....	823
VS.103 PALAZZO TADDEI .....	827
VS.104 TRIBUNALE DI LIVORNO .....	831



VS.106 CIMITERO GRECO ORTODOSSO .....	835
VS.110 ISTITUTO DELLE SUORE CARMELITANE .....	839
VS.111 EX FORTINO DI SANTA BARBARA.....	845
VS.112 LE DUE CIMINIERE DELL'EX BORMA.....	849
VS.113 CHIESA OLANDESE ALEMANNIA .....	853
VS.114 BARRIERA FIORENTINA (GARIBALDI).....	857
VS.115 EDIFICIO ERP.....	861
VS.116 EDIFICIO ERP.....	865
VS.117 EDIFICIO ERP IN VIALE ALFIERI .....	869
VS.118 EDIFICIO ERP.....	873
VS.119 EDIFICIO ERP.....	877
VS.120 CAPPELLA CECCONI .....	881
VS.121 CASERMA TULLIO SANTINI .....	885
VS.122 GRAND HOTEL PALAZZO .....	889
VS.123 CHALET DELLA ROTONDA .....	893
VS.124 CHIESA DI SANTA LUCIA.....	897
VS.125 ISTITUTO S.S. DELLE SALESIANE DI D. BOSCO .....	901
VS.127 COMPLESSO IMM. SACRO CUORE DI GESÙ .....	907
VS.129 DOGANA DI PORTA FIORENTINA.....	911
VS.130 CHIESA CATTEDRALE DI LIVORNO .....	915
VS.131 CAPPELLA IN VIA DEGLI ASILI.....	919
VS.132 PALAZZO SEDE DELL'UFF. SCOLASTICO .....	923
VS.133 SEDE FILIALE CASSA DI RISP. DI VOLTERRA .....	927
VS.134 BARACCHINA ROSSA .....	931
VS.135 SEMINARIO VESCOVILE GIROLAMO GAVI .....	935
VS.136 CHIESA DEI SS. PIETRO E PAOLO E CONV.....	939
VS.137 CENTRALE TERMoeLETTRICA A. LODOLO.....	945
VS.139 BARACCHINA BIANCA .....	949
VS.141 PARCO E TORRINI DI VILLA REGINA.....	953
VS.142 SEDE ASS. LAVORATORI COMUNALI .....	957
VS.144 IPPODROMO FEDERICO CAPRILLI.....	961
VS.145 FUNICOLARE DI MONTENERO .....	971
VS.146 PARCO SANDRO PERTINI.....	975
VS.147 PALESTRA GYMNASIUM .....	981
VS.148 EX COMPLESSO INDUSTRIALE PIRELLI.....	985
VS.149 CASERMA VANNUCCI.....	991
VS.150 STAZIONE LIVORNO CENTRALE .....	995
VS.152 TORRE VECCHIA .....	999
VS.153 RESTI ARCHEOLOGICI ETÀ TARDO REPUBBL. ....	1003
VS.154 RESTI ARCHEOLOGICI PORTO PISANUS.....	1005
VS.155 INSEDIAMENTO ROMANO .....	1007
VS.156 IL BALLATOIO E IL CAMMINO DI RONDA .....	1009
VS.157 CHIESA DI SAN JACOPO IN ACQUAVIVA .....	1011
VS.158 PALAZZO MAUROGORDATO.....	1017
VS.159 PALAZZO GIUNTINI .....	1023
VS.160 PRESIDIO VIA TIBERIO SCALI .....	1029
VS.162 STAZIONE SAN MARCO .....	1033
VS.163 PALAZZO FINOCCHIETTI .....	1037
VS.166 FORTE SAN PIETRO D'ALCANTARA.....	1041
VS.167 PALESTRA GUSTAVO MARZI.....	1051
VS.168 CHIESA DI SAN MARTINO E CANONICA .....	1057



VS.169 CHIESA BATTISTA.....	1065
VS.170 Ex Convento DEI PADRI DOMENICANI.....	1069
VS.171 Ex PALAZZOTO REALE O MEDICEO .....	1073
VS.172 Porto MEDICEO .....	1077
VS.173 FABBRICATO ESISTENTE IN VIA PACINOTTI .....	1079



## BENI CULTURALI E PAESAGGISTICI

### Carta dei Vincoli



Regione Toscana



MINISTERO  
PER I BENI E  
LE ATTIVITÀ  
CULTURALI



CONSORZIO  
LaMMA



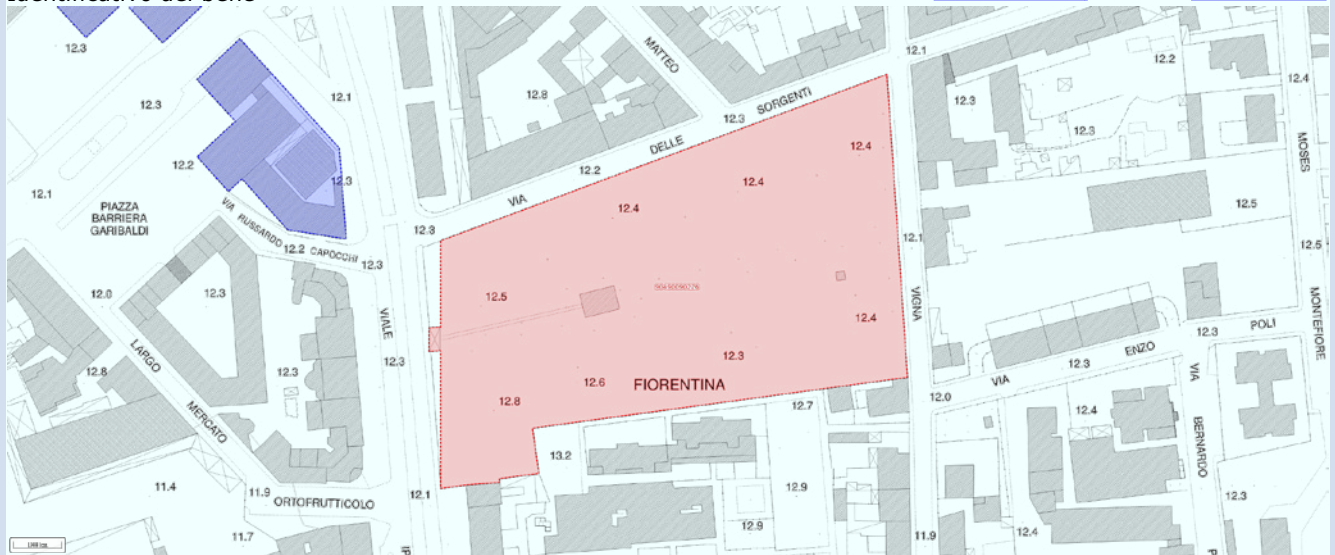
Denominazione

**VECCHIO CIMITERO DEGLI  
EBREI**

Identificativo del bene

[90490090226](#)

[Historia Loci](#)



Legenda:

Tipo di vincolo  
Descrizione del vincolo  
Tipologia del bene  
Provincia  
Comune  
Località  
Indirizzo  
Zona di rispetto  
ID Archivio SABAP  
Vincoli in rete

■ bene identificato ■ altri beni di tipo architettonico

Architettonico  
Vincolo architettonico  
cimitero  
LI  
LIVORNO

VIA IPPOLITO NIEVO N. 50  
NO  
A\_LI0011

**Beni - (provvedimenti)**  
[Vecchio cimitero degli Ebrei \(Viale Ippolito Nievo, 50\) - \(439023\)](#)

VECCHIO CIMITERO DEGLI EBREI

Prov. 6 Settembre 2007  
ai sensi D.Lgs. 20/1/2004, n. 42 - (G.U. 24/2/2004, n. 45-50 n. 28) art. 10 - comma 1

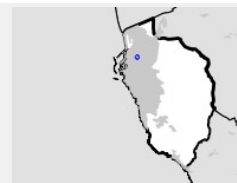
[\[Nuova ricerca\]](#) [\[Geoscopio\]](#)





**Edifici associati alla Scheda:**

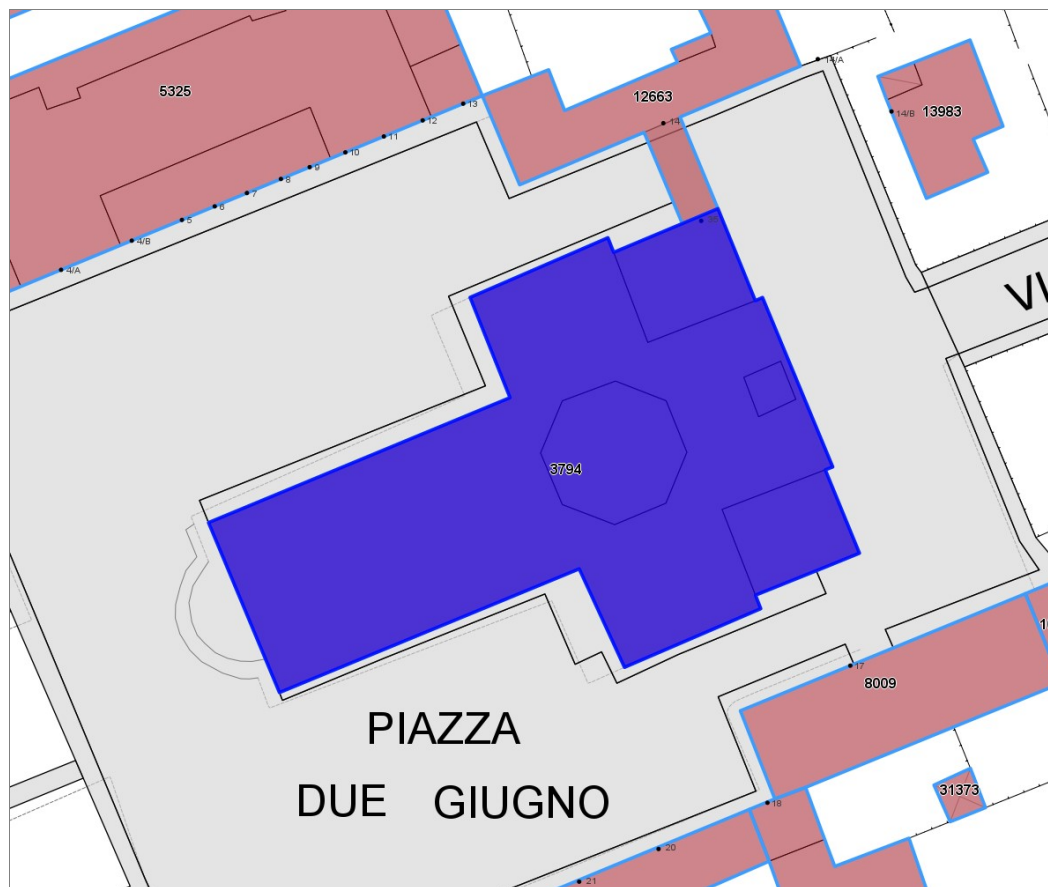
ID 3794



Catasto (1:5000)



Foto aerea 2019 (1:5000)



## Informazioni sulla Scheda

- **Data rilevazione** 03/05/2023
- **N° elenco** VS.94
- **Bene tutelato ai sensi della parte II del Dlgs. 42/2004**
- **Località** PIAZZA 2 GIUGNO
- **Denominazione** CHIESA DI SAN GIUSEPPE



## Informazioni sull'Edificio 3794

### Unità volumetriche dell'Edificio 3794

N°	Foglio	Particella	Superficie coperta CTR (m²)	N° piani	Piani interrati	Mansarda
31724	17	A	1278.03			
31730	17	A	151.97			
31741	17	A	102.91			
31742	17	A	17.08			
31744	17	A	113.36			



# BENI CULTURALI E PAESAGGISTICI

## Carta dei Vincoli



Regione Toscana



MINISTERO  
PER I BENI E  
LE ATTIVITÀ  
CULTURALI



CONSORZIO  
LaMMA



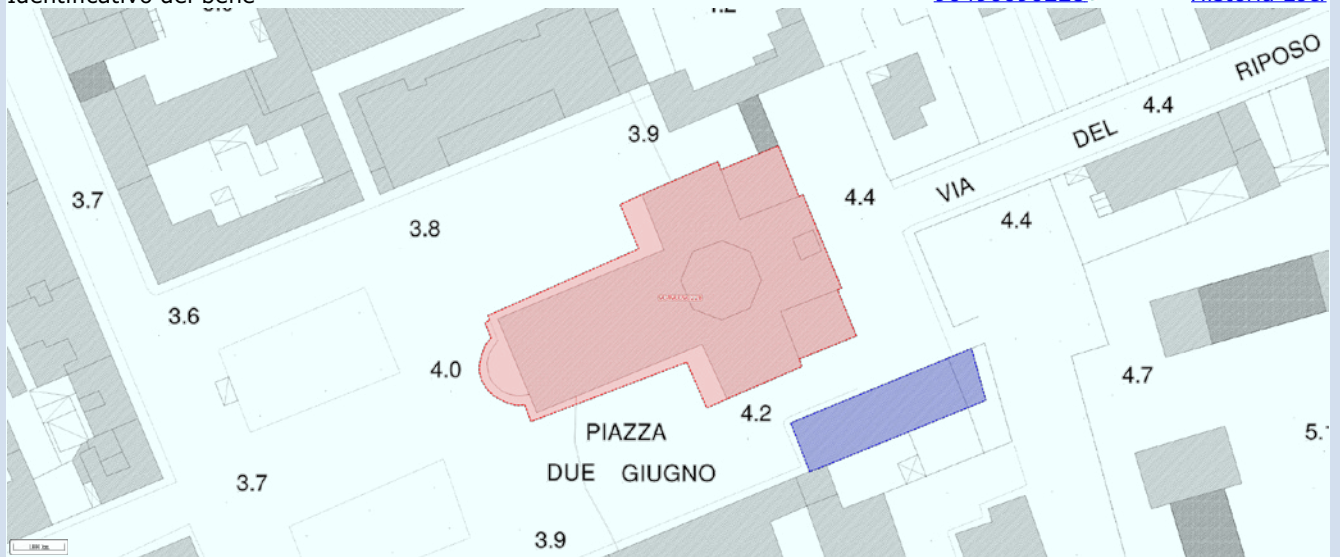
Denominazione

**CHIESA PARROCCHIALE DI SAN GIUSEPPE**

Identificativo del bene

[90490090228](#)

[Historia Loci](#)



Legenda:

Tipo di vincolo  
Descrizione del vincolo  
Tipologia del bene  
Provincia  
Comune  
Località  
Indirizzo  
Zona di rispetto  
ID Archivio SABAP  
Vincoli in rete

■ bene identificato    ■ altri beni di tipo architettonico

Architettonico  
Vincolo architettonico  
chiesa  
LI  
LIVORNO

PIAZZA II GIUGNO  
NO  
LI0189

**Beni - (provvedimenti)**  
[CHIESA PARROCCHIALE DI SAN GIUSEPPE \(PIAZZA II GIUGNO, 12\) - \(448654\)](#)

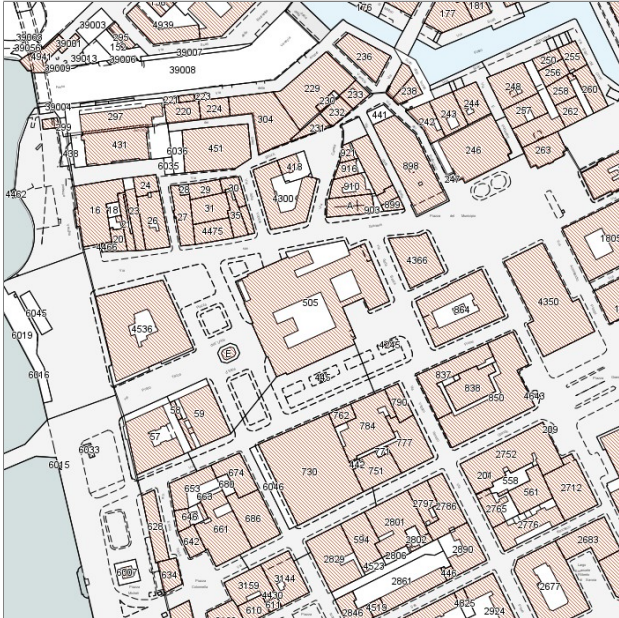
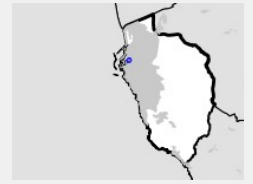
CHIESA PARROCCHIALE DI SAN GIUSEPPE

Prov. 10 Aprile 2009  
sistema (D.Lgs. 201/2004, n. 42 - (11/11/24/2004, n. 45/50 n. 28) art. 10 - comma 1

[\[Nuova ricerca\]](#) [\[Geoscopio\]](#)



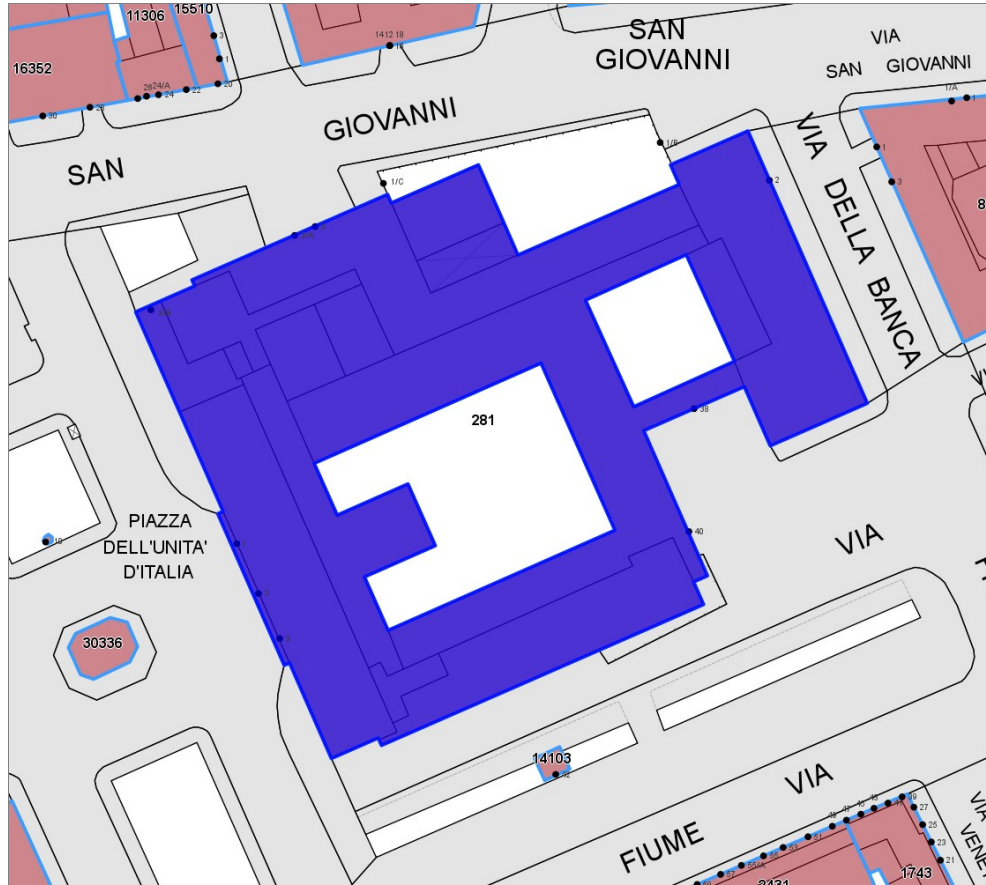
Edifici associati alla Scheda:  
ID 281



Catasto (1:5000)



Foto aerea 2019 (1:5000)



## Informazioni sulla Scheda

- **Data rilevazione** 03/05/2023
- **N° elenco** VS.95
- **Bene tutelato ai sensi della parte II del Digs. 42/2004**
- **Località** PENTAGONO
- **Denominazione** PALAZZO DEL GOVERNO



## Informazioni sull'Edificio 281

### Unità volumetriche dell'Edificio 281

N°	Foglio	Particella	Superficie coperta CTR (m²)	N° piani	Piani interrati	Mansarda
2446	94	505	150.22			
2450	94	505	117.38			
2605	94	505	618.75			
3161	94	505	102.46			
3162	94	505	685.99			
3727	94	505	125.32			
3743	94	505	191.66			
3788	94	505	114.38			
3793	94	505	15.22			
3994	94	505	1296.11			
4008	94	505	55.91			
4300	94	505	397.32			
4303	94	505	664.04			
4956	94	505	482.27			
31977	94	505	24.02			
40654	94	505	83.62			



# BENI CULTURALI E PAESAGGISTICI

## Carta dei Vincoli



Regione Toscana



MINISTERO  
PER I BENI E  
LE ATTIVITÀ  
CULTURALI



CONSORZIO  
LaMMA



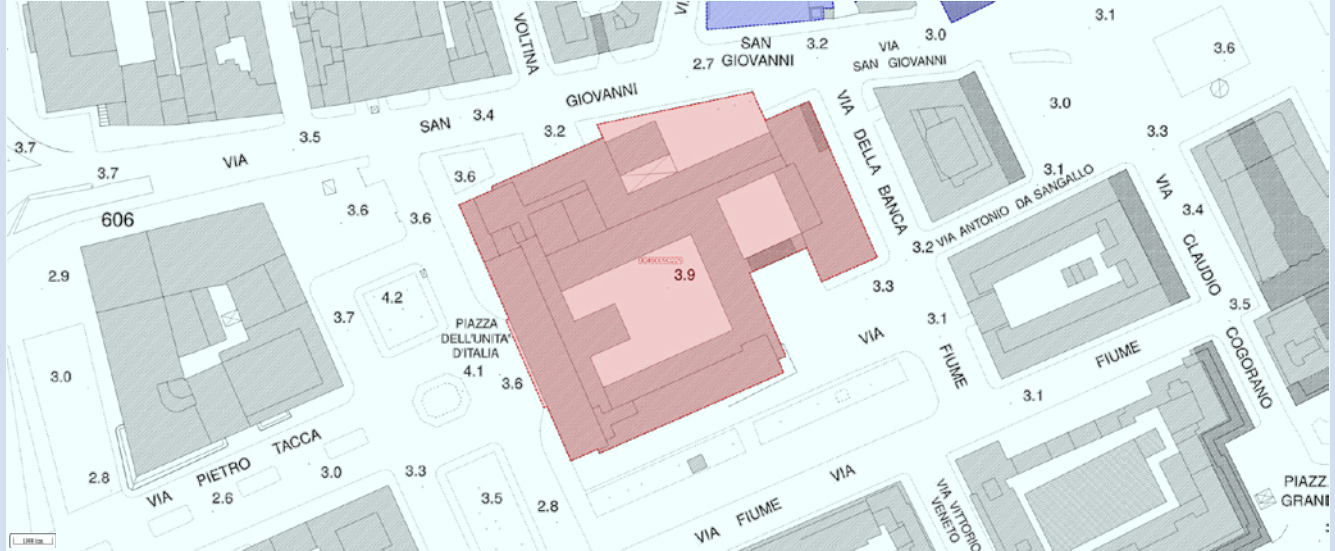
Denominazione

**PALAZZO DEL GOVERNO**

Identificativo del bene

[90490090229](#)

[Historia Loci](#)



Legenda:

Tipo di vincolo  
Descrizione del vincolo  
Tipologia del bene  
Provincia  
Comune  
Località  
Indirizzo  
Zona di rispetto  
ID Archivio SABAP  
Vincoli in rete

■ bene identificato ■ altri beni di tipo architettonico

Architettonico  
Vincolo architettonico  
palazzo  
LI  
LIVORNO  
PIAZZA DELL'UNITA' D'ITALIA, NN.  
1-40  
NO  
LI0191

PALAZZO DEL GOVERNO

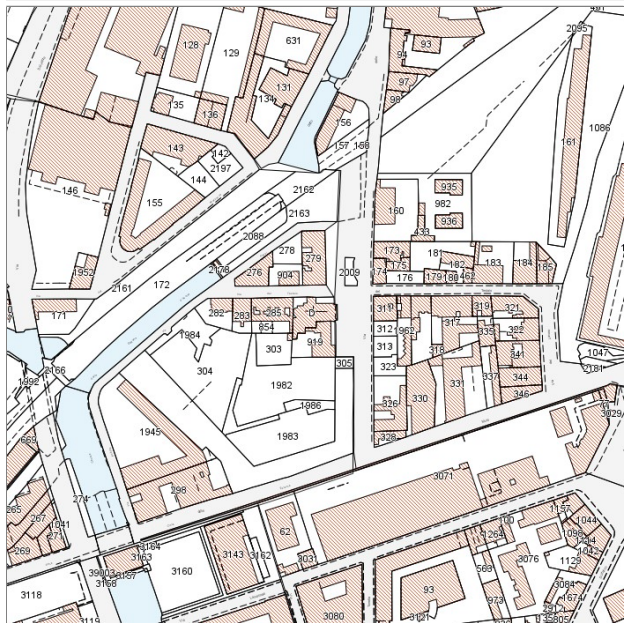
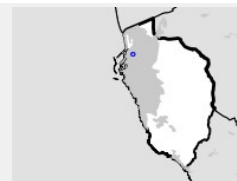
Prov. 18 Novembre 2009  
ai sensi D.Lgs. 22/1/2004, n. 42 - (G.U. 24/2/2004, n. 45/SO n. 28) art. 10 - comma 1

[\[Nuova ricerca\]](#) [\[Geoscopio\]](#)



### Edifici associati alla Scheda:

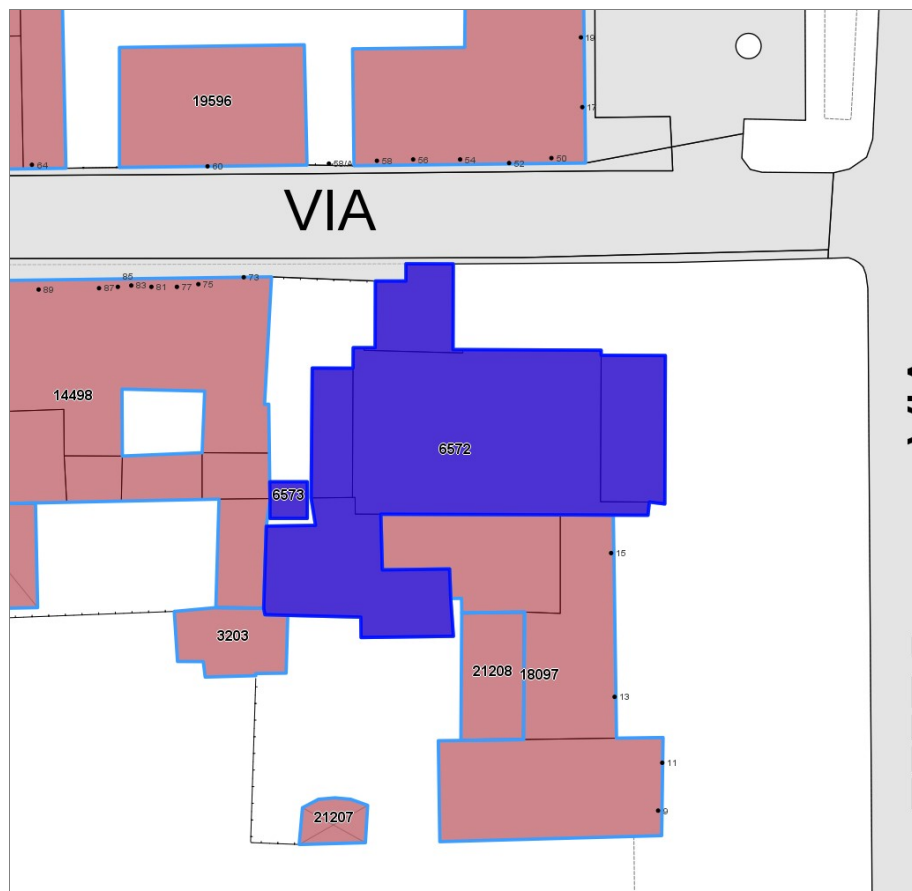
ID 6572 ID 6573



Catasto (1:5000)



Foto aerea 2019 (1:5000)



## Informazioni sulla Scheda

- **Data rilevazione** 03/05/2023
- **N° elenco** VS.97
- **Bene tutelato ai sensi della parte II del Digs. 42/2004**
- **Località** VIA DELLE CATERATTE
- **Denominazione** CHIESA DI S. MARIA ASSUNTA IN CIELO



## Informazioni sull'Edificio 6572

### Unità volumetriche dell'Edificio 6572

N°	Foglio	Particella	Superficie coperta CTR (m²)	N° piani	Piani interrati	Mansarda
1144	8	D	106.61			
31705	8	D	39.68			
31706	8	D	256.85			
31707	8	D	33.13			
31709	8	D	58.64			

## Informazioni sull'Edificio 6573

### Unità volumetriche dell'Edificio 6573

N°	Foglio	Particella	Superficie coperta CTR (m²)	N° piani	Piani interrati	Mansarda
31708	8	D	8.51			



# BENI CULTURALI E PAESAGGISTICI

## Carta dei Vincoli



Regione Toscana



MINISTERO  
PER I BENI E  
LE ATTIVITÀ  
CULTURALI



CONSORZIO  
LaMMA



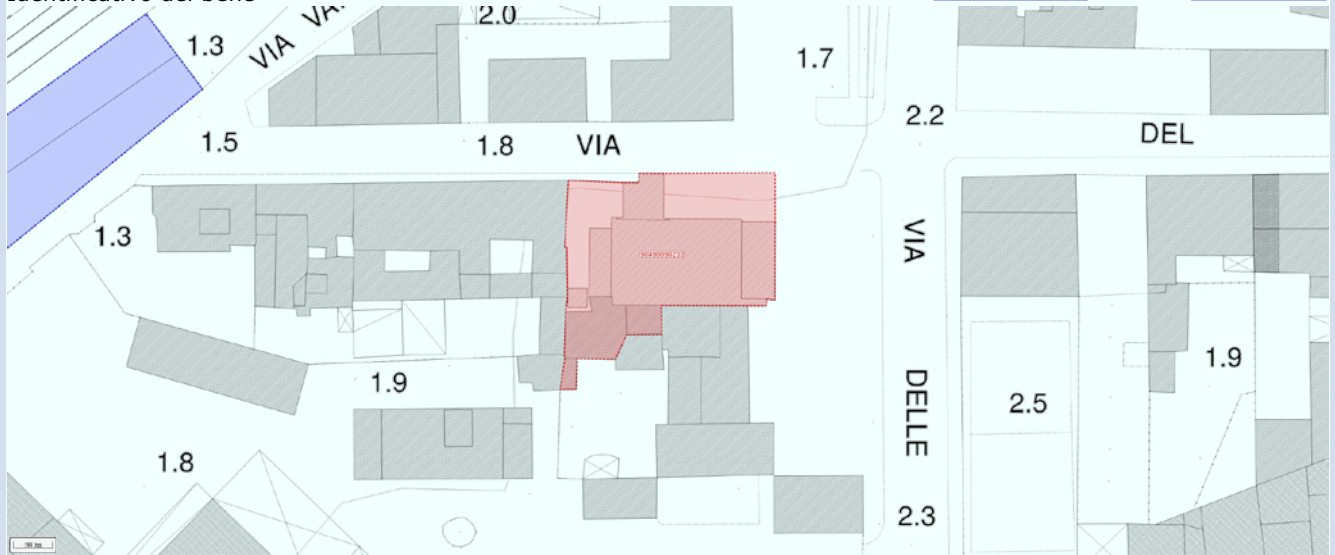
Denominazione

**CHIESA DI SANTA MARIA  
ASSUNTA IN CIELO**

Identificativo del bene

[90490090233](#)

[Historia Loci](#)



Legenda:

Tipo di vincolo  
Descrizione del vincolo  
Tipologia del bene  
Provincia  
Comune  
Località  
Indirizzo  
Zona di rispetto  
ID Archivio SABAP  
Vincoli in rete

■ bene identificato ■ altri beni di tipo architettonico

Architettonico  
Vincolo architettonico  
chiesa  
LI  
LIVORNO

VIA DELLE CATERATTE N. 15  
NO  
LI0196

**Beni - (provvedimenti)**

CHIESA PARROCCHIALE SANTA MARIA ASSUNTA IN CIELO (VIA DELLE CATERATTE, 15)  
- (452004)

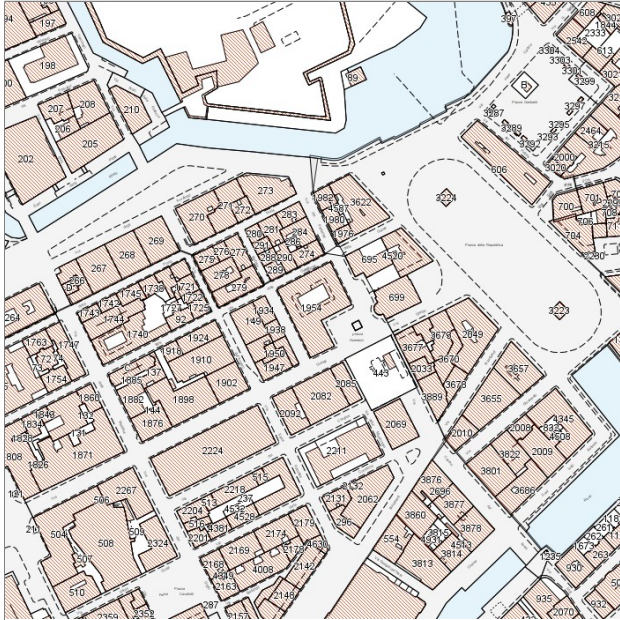
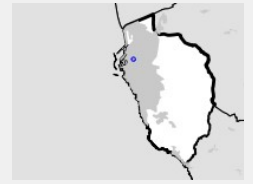
CHIESA DI SANTA MARIA ASSUNTA IN CIELO

Prov. 15 Marzo 2010  
ai sensi D.Lgs. 22/1/2004, n. 42 - (G.U. 24/2/2004, n. 45-50 n. 28) art. 10 - comma 1

[\[Nuova ricerca\]](#) [\[Geoscopio\]](#)



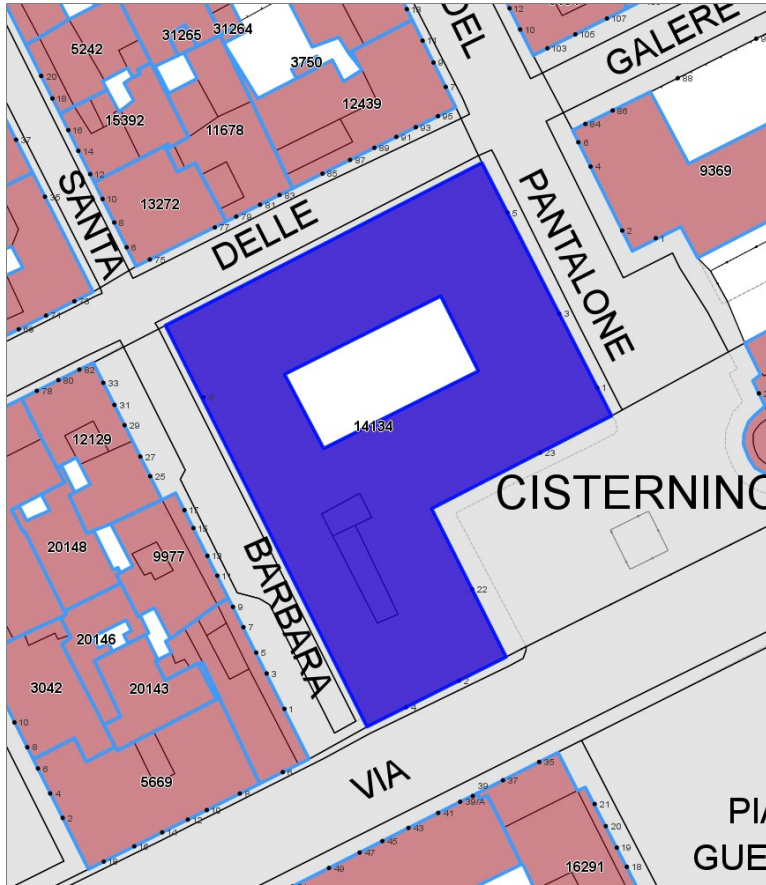
Edifici associati alla Scheda:  
ID 14134



Catasto (1:5000)



Foto aerea 2019 (1:5000)



## Informazioni sulla Scheda

- **Data rilevazione** 03/05/2023
- **N° elenco** VS.98
- **Bene tutelato ai sensi della parte II del Digs. 42/2004**
- **Località** PENTAGONO
- **Denominazione** PADIGLIONE DEL PICCHETTO



## Informazioni sull'Edificio 14134

### Unità volumetriche dell'Edificio 14134

N°	Foglio	Particella	Superficie coperta CTR (m <sup>2</sup> )	N° piani	Piani interrati	Mansarda
5775	94	1954	1743.96			
6029	94	1954	17.79			
6031	94	1954	37.27			



# BENI CULTURALI E PAESAGGISTICI

## Carta dei Vincoli



Regione Toscana



MINISTERO  
PER I BENI E  
LE ATTIVITÀ  
CULTURALI



CONSORZIO  
LaMMA



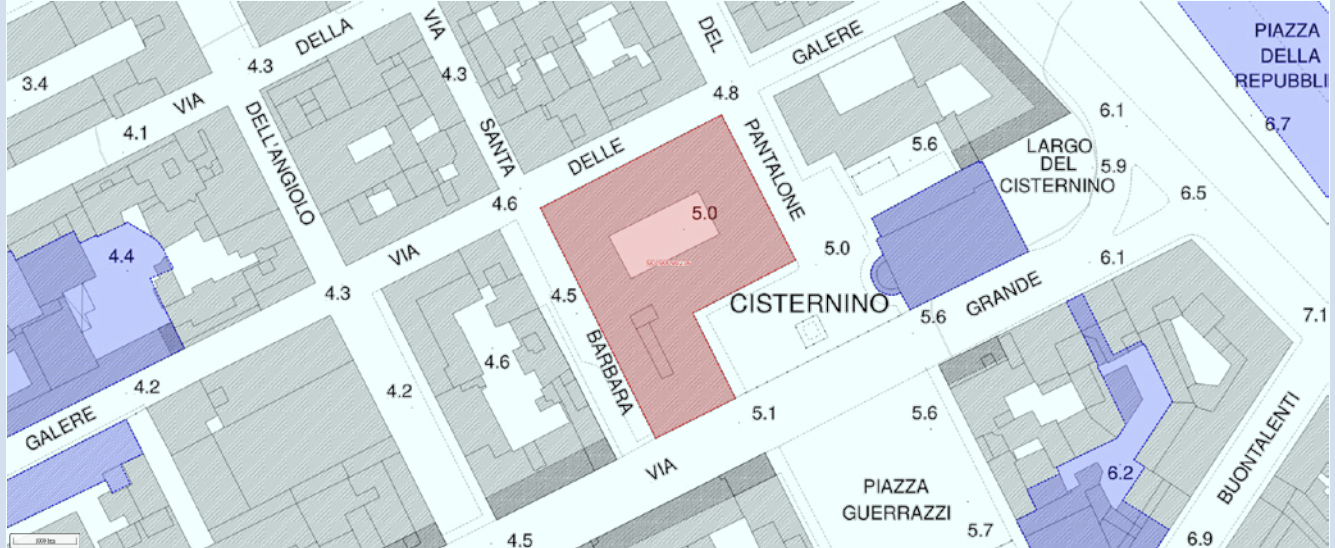
Denominazione

**PADIGLIONE DEL PICCHETTO**

Identificativo del bene

[90490090236](#)

[Historia Loci](#)



Legenda:

Tipo di vincolo  
Descrizione del vincolo  
Tipologia del bene  
Provincia  
Comune  
Località

Indirizzo

Zona di rispetto  
ID Archivio SABAP  
Vincoli in rete

■ bene identificato ■ altri beni di tipo architettonico

Architettonico  
Vincolo architettonico  
palazzo  
LI  
LIVORNO

PIAZZA GUERRAZZI, VIA SANTA  
BARBARA, VIA DEL PANTALONE E  
VIA GRANDE  
NO  
LI0199

Beni - (provvedimenti)

[PALAZZO DEL PICCHETTO \[Piazza Guerrazzi\] - \(371602\)](#)

PADIGLIONE DEL PICCHETTO

[\[Nuova ricerca\]](#) [\[Geoscopio\]](#)

Prov. 18 Febbraio 2010,  
ai sensi D.Lgs. 22/1/2004, n. 42 - (G.U. 24/2/2004, n. 45, 50 e 28) art. 10 - comma 1



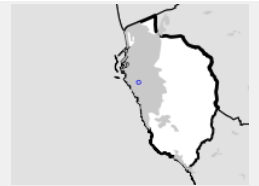
# PALAZZO DEL MUNICIPALE

## VS.99

Report Scheda Edifici patrimonio urbano N°194

### Edifici associati alla Scheda:

ID 15803 | ID 34980



Catasto (1:5000)



Foto aerea 2019 (1:5000)



## Informazioni sulla Scheda

- **Data rilevazione** 03/12/2024
- **N° elenco** VS.99
- **Bene tutelato ai sensi della parte II del Dlgs. 42/2004**
- **Località** VIALE N. SAURO
- **Denominazione** PALAZZO MUNICIPALE



## Informazioni sull'Edificio 15803

### Unità volumetriche dell'Edificio 15803

N°	Foglio	Particella	Superficie coperta CTR (m <sup>2</sup> )	N° piani	Piani interrati	Mansarda
14298	41	213	159.72			

## Informazioni sull'Edificio 34980

### Unità volumetriche dell'Edificio 34980

N°	Foglio	Particella	Superficie coperta CTR (m <sup>2</sup> )	N° piani	Piani interrati	Mansarda
14310	41	213	239.14			



# BENI CULTURALI E PAESAGGISTICI

## Carta dei Vincoli



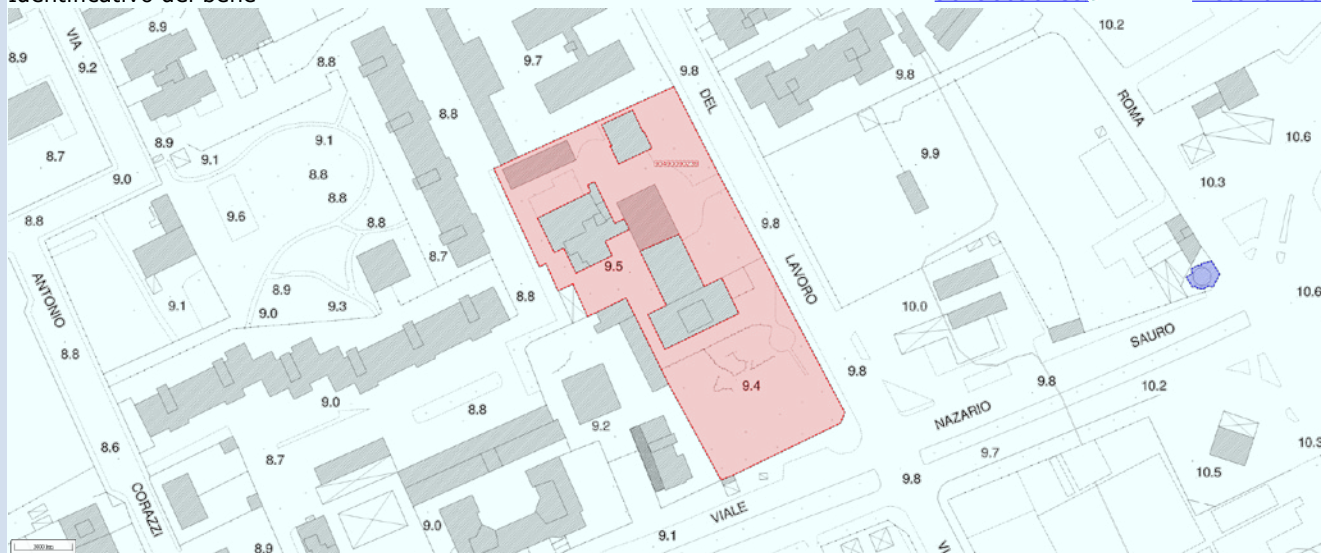
Denominazione

**PALAZZO MUNICIPALE,  
ANNESSO COEVO, AREA DI  
RESEDE E GIARDINO DELLE  
MERAVIGLIE**

[90490090239](#)

[Historia Loci](#)

Identificativo del bene



Legenda:

Tipo di vincolo  
Descrizione del vincolo  
Tipologia del bene  
Provincia  
Comune  
Località  
Indirizzo  
Zona di rispetto  
ID Archivio SABAP  
Vincoli in rete

■ bene identificato ■ altri beni di tipo architettonico

Architettonico  
Vincolo architettonico  
complesso immobiliare

LI  
LIVORNO

VIA CADUTI DEL LAVORO N. 26  
NO  
LI0202

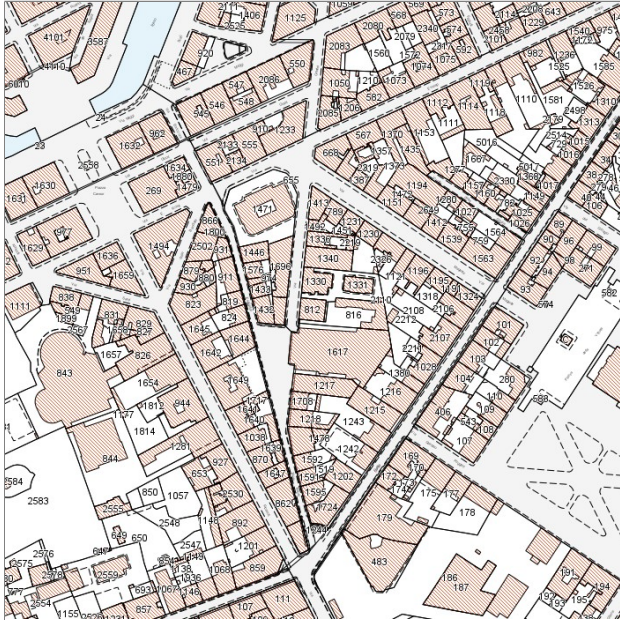
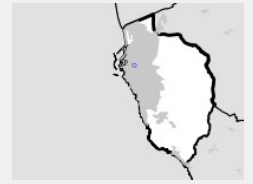
PALAZZO MUNICIPALE, ANNESSO COEVO, AREA DI RESEDE E GIARDINO DELLE MERAVIGLIE

Prov. 22 luglio 2010.  
ai sensi D.Lgs. 201/2004, n. 42 - (G.U. 24/2/2004, n. 45, 50 e 28) art. 10 - comma 1

[\[Nuova ricerca\]](#) [\[Geoscopio\]](#)



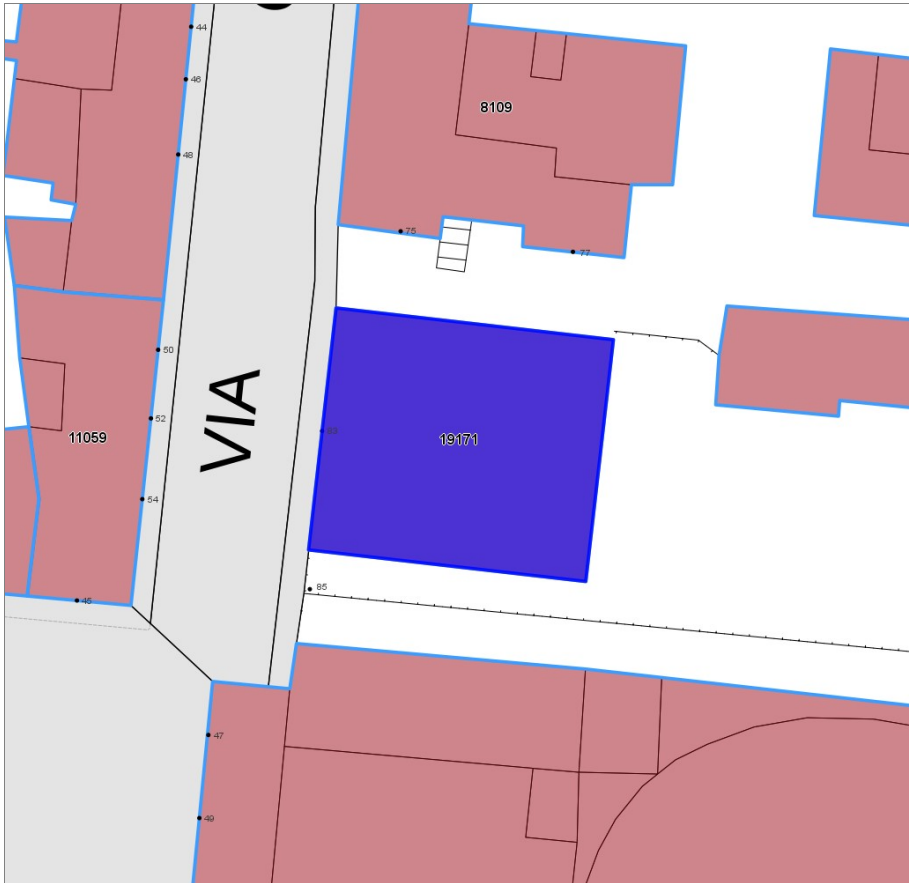
Edifici associati alla Scheda:  
ID 19171



Catasto (1:5000)



Foto aerea 2019 (1:5000)



## Informazioni sulla Scheda

- **Data rilevazione** 03/05/2023
- **N° elenco** VS.100
- **Bene tutelato ai sensi della parte II del Digs. 42/2004**
- **Località** VIA GOLDONI
- **Denominazione** PALAZZETTA IN VIA C. GOLDONI 83



## Informazioni sull'Edificio 19171

### Unità volumetriche dell'Edificio 19171

N°	Foglio	Particella	Superficie coperta CTR (m <sup>2</sup> )	N° piani	Piani interrati	Mansarda
9641	95	812	294.84			



# BENI CULTURALI E PAESAGGISTICI

## Carta dei Vincoli



Regione Toscana



MINISTERO  
PER I BENI E  
LE ATTIVITÀ  
CULTURALI



CONSORZIO  
LaMMA



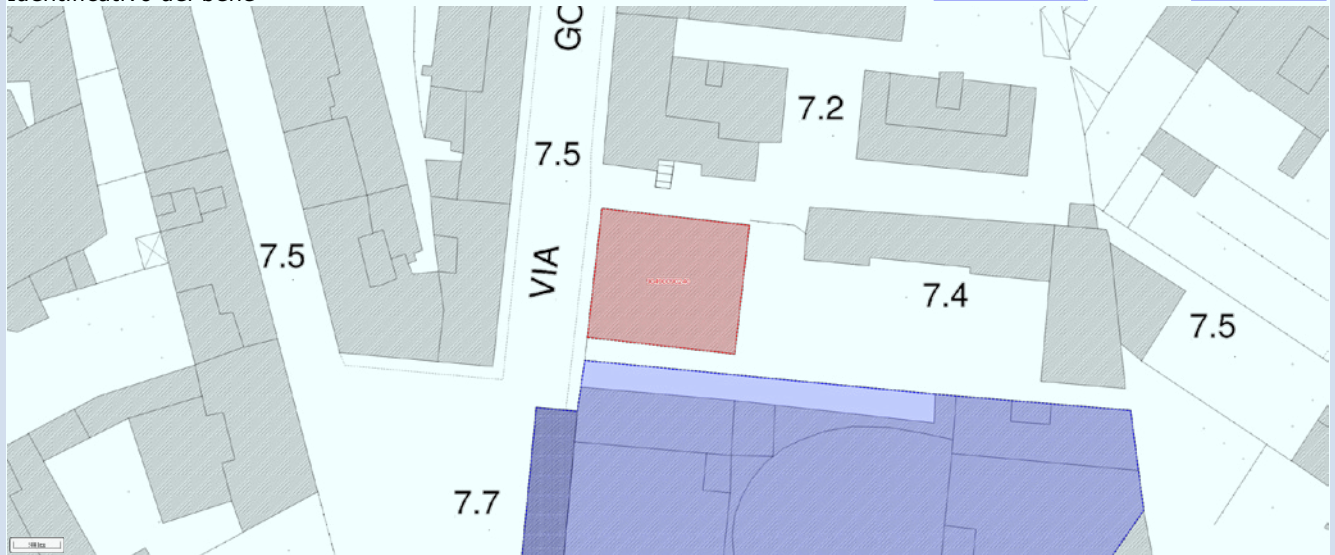
Denominazione

**PALAZZETTA IN VIA C.  
GOLDONI, 83**

Identificativo del bene

[90490090240](#)

[Historia Loci](#)



Legenda:

Tipo di vincolo  
Descrizione del vincolo  
Tipologia del bene  
Provincia  
Comune  
Località  
Indirizzo  
Zona di rispetto  
ID Archivio SABAP  
Vincoli in rete

■ bene identificato    ■ altri beni di tipo architettonico

Architettonico  
Vincolo architettonico  
palazzo  
LI  
LIVORNO

VIA C. GOLDONI N. 83  
NO  
LI0203

**Beni - (provvedimenti)**

Edificio Via Goldoni n.83 (Via CARLO GOLDONI, 83) - (403756)

PALAZZETTA IN VIA C. GOLDONI, 83 (GIA' CAPORALI)

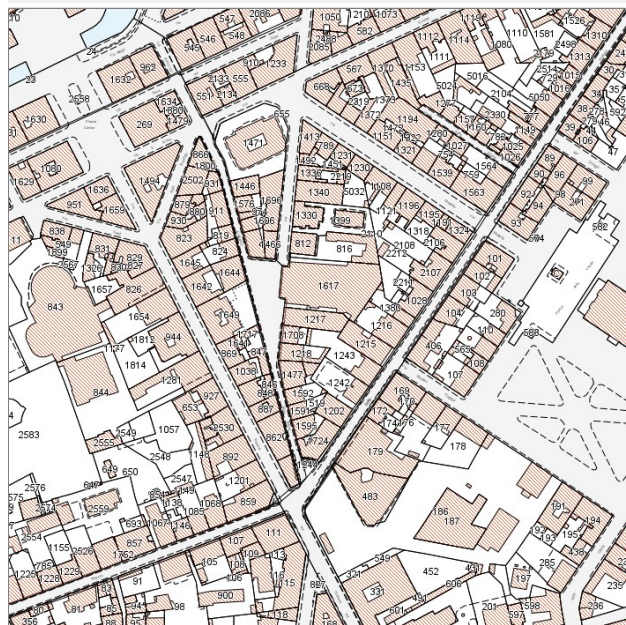
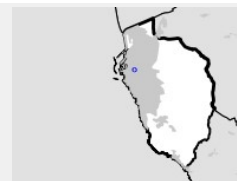
Prov. 22 luglio 2010  
ai sensi D.Lgs. 201/2008, n. 42 - (L. 11/24/2008, n. 45/50 n. 28) art. 10 - comma 1

[\[Nuova ricerca\]](#) [\[Geoscopio\]](#)



### Edifici associati alla Scheda:

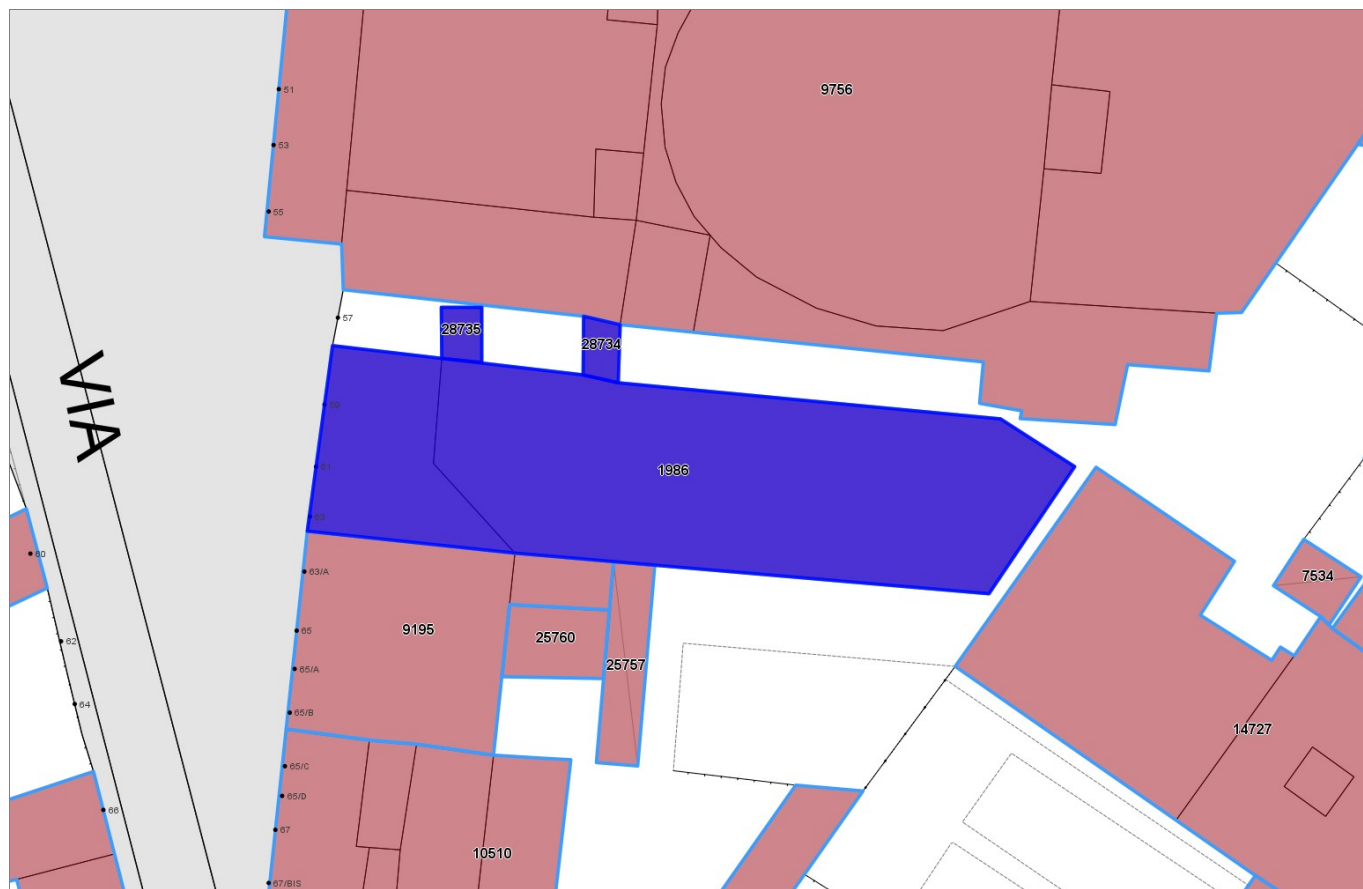
ID 1986 ID 28734 ID 28735



Catasto (1:5000)



Foto aerea 2019 (1:5000)



## Informazioni sulla Scheda

- **Data rilevazione** 03/05/2023
- **N° elenco** VS.101
- **Bene tutelato ai sensi della parte II del Digs. 42/2004**
- **Località** VIA GOLDONI
- **Denominazione** EX CASERMA RIMEDIOTTI



## Informazioni sull'Edificio 1986

### Unità volumetriche dell'Edificio 1986

N°	Foglio	Particella	Superficie coperta CTR (m <sup>2</sup> )	N° piani	Piani interrati	Mansarda
9640	95	1217	113.42			
9992	95	1217	471.01			

## Informazioni sull'Edificio 28734

### Unità volumetriche dell'Edificio 28734

N°	Foglio	Particella	Superficie coperta CTR (m <sup>2</sup> )	N° piani	Piani interrati	Mansarda
1829			9.52			

## Informazioni sull'Edificio 28735

### Unità volumetriche dell'Edificio 28735

N°	Foglio	Particella	Superficie coperta CTR (m <sup>2</sup> )	N° piani	Piani interrati	Mansarda
52687			9.65			



# BENI CULTURALI E PAESAGGISTICI

## Carta dei Vincoli



Regione Toscana



MINISTERO  
PER I BENI E  
LE ATTIVITÀ  
CULTURALI



CONSORZIO  
LaMMA

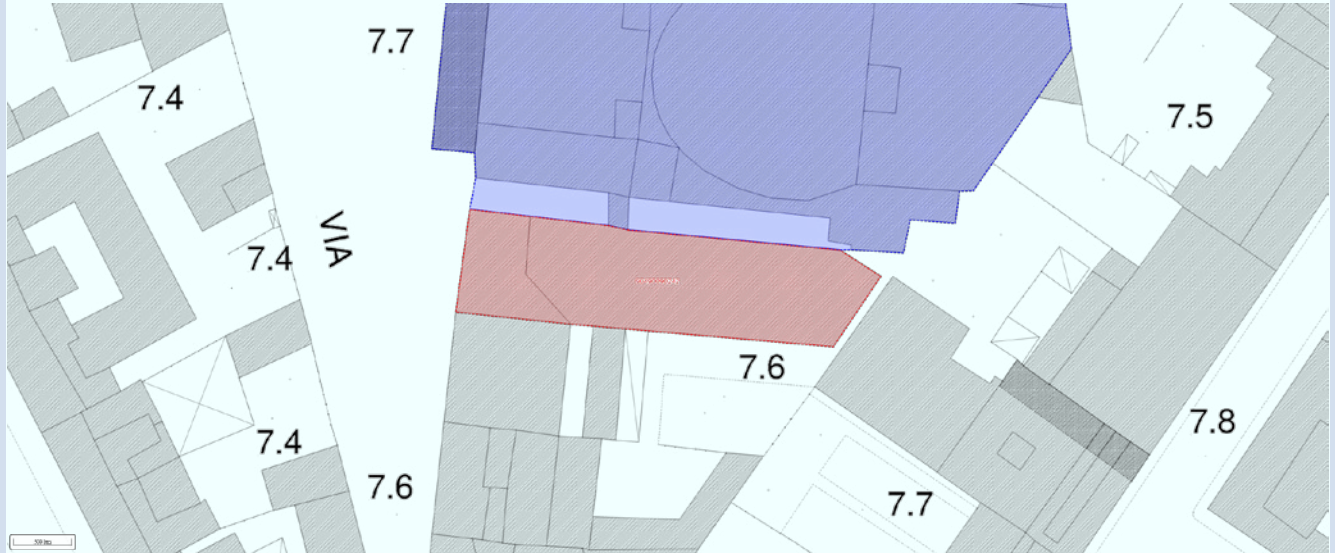


Denominazione  
Identificativo del bene

**EX CASERMA RIMEDIOTTI**

90490090242

*Historia Loci*



Legenda:

Tipo di vincolo  
Descrizione del vincolo  
Tipologia del bene  
Provincia  
Comune  
Località  
Indirizzo  
Zona di rispetto  
ID Archivio SABAP  
Vincoli in rete

■ bene identificato ■ altri beni di tipo architettonico

Architettonico  
Vincolo architettonico  
palazzo  
LI  
LIVORNO

VIA ENRICO MAYER N. 47  
NO  
LI0205

**Beni - (provvedimenti)**

[Ex Caserma Rimediotti - già 'casa del fascio, già 'palazzetta Caporali \[VIA ENRICO MAYER, 47\] - \(518928\)](#)

EX CASERMA RIMEDIOTTI - GIÀ 'CASA DEL FASCIO - GIÀ 'PALAZZETTA CAPORALI

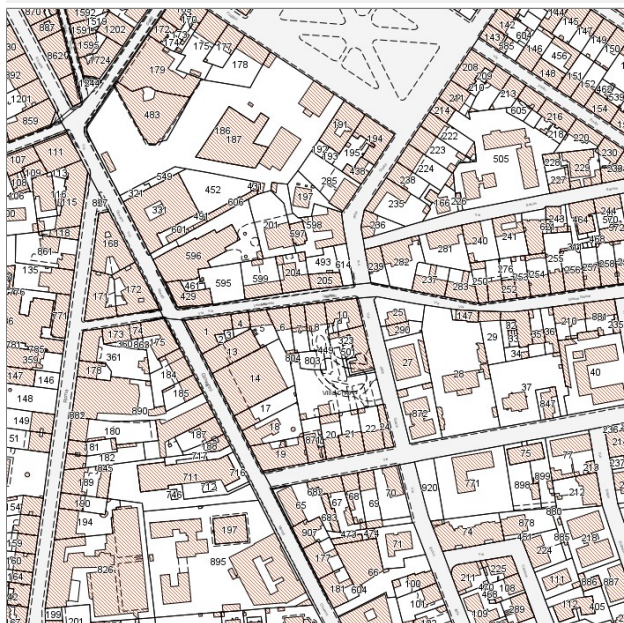
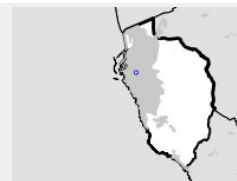
Prov. 20/08/2010  
ai sensi D.Lgs. 231/2004, n. 42 - (G.U. 24/2/2004, n. 45; SO n. 28) art. 10 - comma 1

[\[Nuova ricerca\]](#) [\[Geoscopio\]](#)



**Edifici associati alla Scheda:**

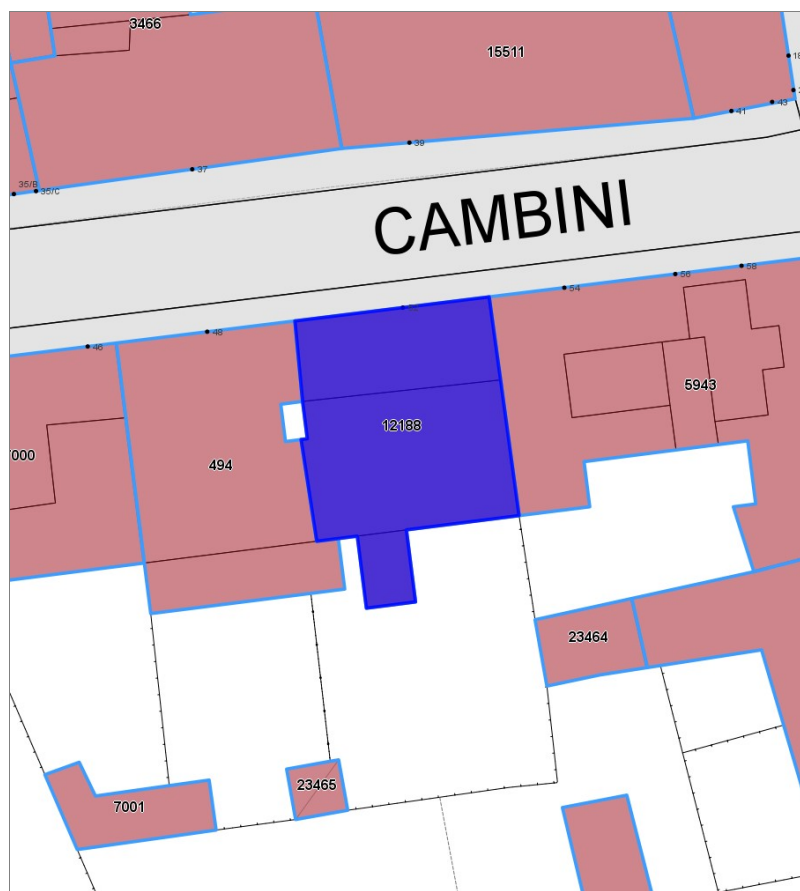
ID 12188



Catasto (1:5000)



Foto aerea 2019 (1:5000)



## Informazioni sulla Scheda

- **Data rilevazione** 03/05/2023
- **N° elenco** VS.102
- **Bene tutelato ai sensi della parte II del Dlgs. 42/2004**
- **Località** VIA CAMBINI
- **Denominazione** SCUOLA MATERNA VITTORIO CHAYES



## Informazioni sull'Edificio 12188

### Unità volumetriche dell'Edificio 12188

N°	Foglio	Particella	Superficie coperta CTR (m²)	N° piani	Piani interrati	Mansarda
11931	31	8	17.74			
12032	31	8	80.11			
48625	31	8	139.14			



# BENI CULTURALI E PAESAGGISTICI

## Carta dei Vincoli



Regione Toscana



MINISTERO  
PER I BENI E  
LE ATTIVITÀ  
CULTURALI



CONSORZIO  
LaMMA



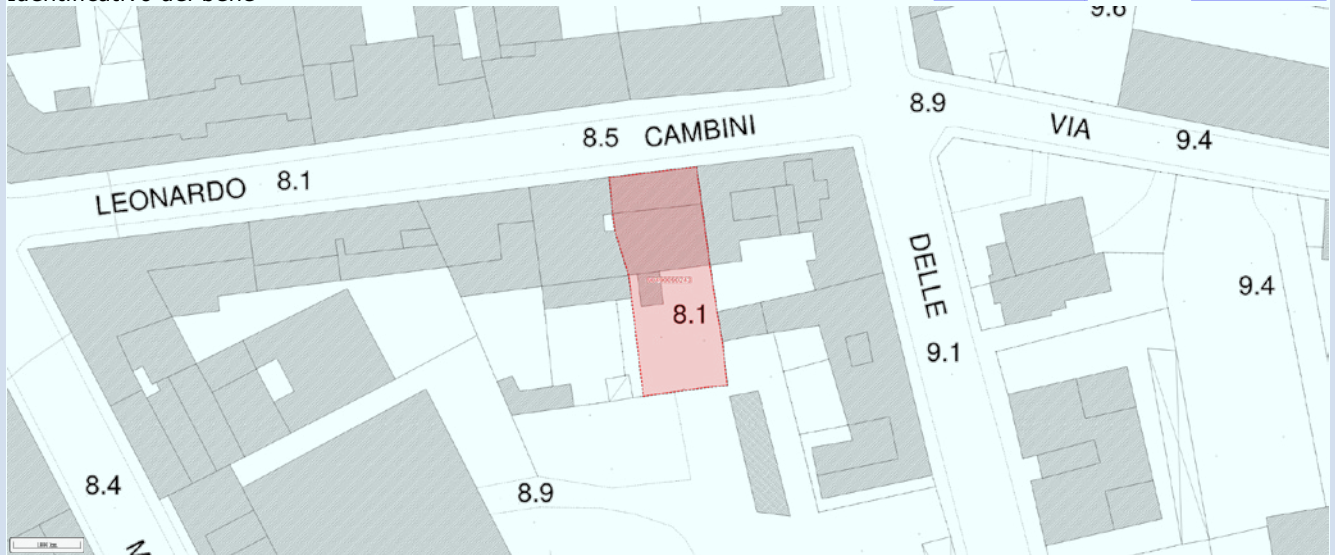
Denominazione

**SCUOLA MATERNA VITTORIO CHAYES**

Identificativo del bene

90490090243

[Historia Loci](#)



Legenda:

Tipo di vincolo  
Descrizione del vincolo  
Tipologia del bene  
Provincia  
Comune  
Località  
Indirizzo  
Zona di rispetto  
ID Archivio SABAP  
Vincoli in rete

■ bene identificato ■ altri beni di tipo architettonico

Architettonico  
Vincolo architettonico  
scuola  
LI  
LIVORNO

VIA LEONARDO CAMBINI N. 52  
NO  
LI0206

**Beni - (provvedimenti)**

Scuola Materna Chayes (Via Leonardo Cambini, 52) - (4063729)

SCUOLA MATERNA VITTORIO CHAYES

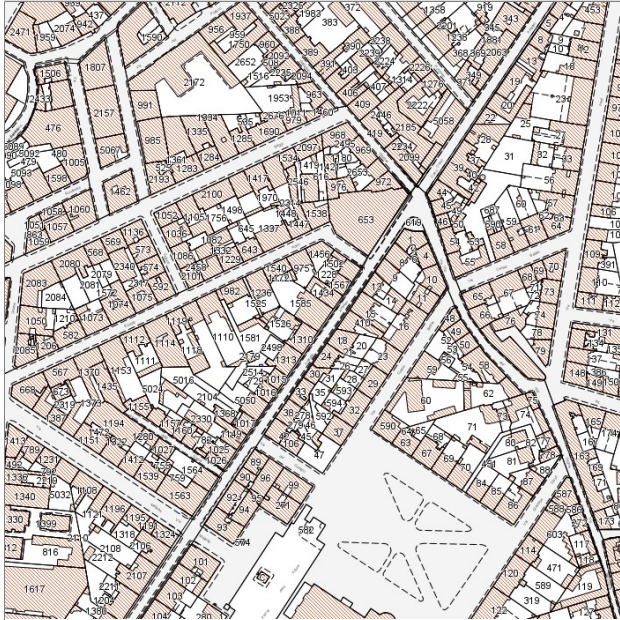
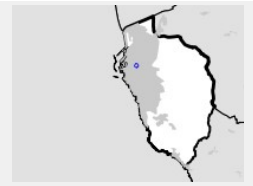
[\[Nuova ricerca\]](#) [\[Geoscopio\]](#)

Prov. 20/04/2010  
ai sensi D.Lgs. 201/2008, n. 42 - (11/11/24/2004, n. 45/50 n. 28) art. 10 - comma 1



**Edifici associati alla Scheda:**

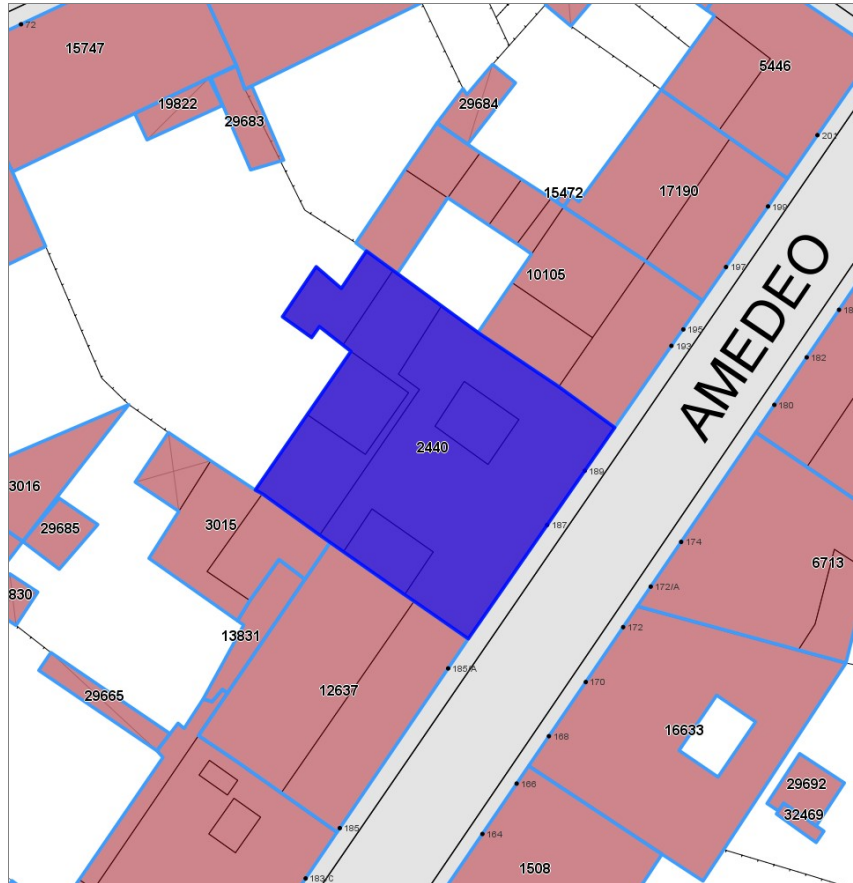
ID 2440



Catasto (1:5000)



Foto aerea 2019 (1:5000)



## Informazioni sulla Scheda

- **Data rilevazione** 03/05/2023
- **N° elenco** VS.103
- **Bene tutelato ai sensi della parte II del Dlgs. 42/2004**
- **Località** CORSO AMEDEO
- **Denominazione** PALAZZO TADDEI



## Informazioni sull'Edificio 2440

### Unità volumetriche dell'Edificio 2440

N°	Foglio	Particella	Superficie coperta CTR (m²)	N° piani	Piani interrati	Mansarda
12519	95	1585	23.54			
12526	95	1585	32.45			
12528	95	1585	35.48			
12533	95	1585	89.08			
12534	95	1585	274.9			
12905	95	1585	25.36			



# BENI CULTURALI E PAESAGGISTICI

## Carta dei Vincoli



Regione Toscana



MINISTERO  
PER I BENI E  
LE ATTIVITÀ  
CULTURALI



CONSORZIO  
LaMMA



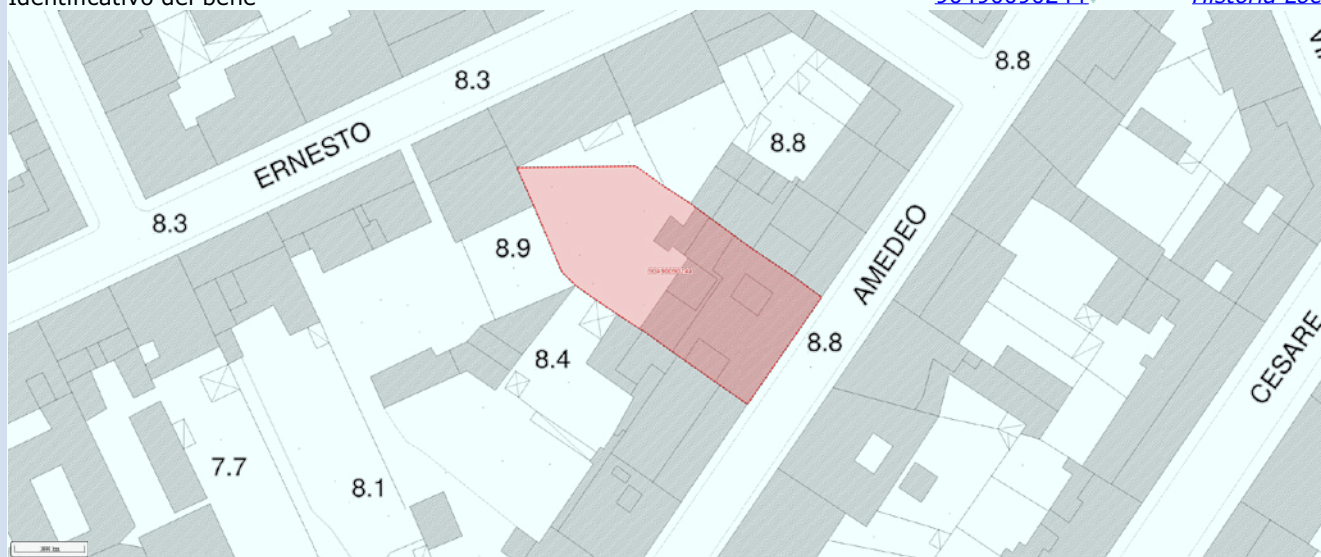
Denominazione

**SCUOLA D'INFANZIA QUATTRO  
STAGIONI**

Identificativo del bene

[90490090244](#)

[Historia Loci](#)



Legenda:

Tipo di vincolo  
Descrizione del vincolo  
Tipologia del bene  
Provincia  
Comune  
Località  
Indirizzo  
Zona di rispetto  
ID Archivio SABAP  
Vincoli in rete

■ bene identificato    ■ altri beni di tipo  
architettonico

Architettonico  
Vincolo architettonico  
scuola  
LI  
LIVORNO

CORSO AMEDEO 187  
NO  
LI0207

**Beni - (provvedimenti)**

[Corso Amedeo, 45 \(Corso Amedeo, 45\) - \(489494\)](#)

SCUOLA D'INFANZIA QUATTRO STAGIONI

Prov. 20 Dicembre 2010  
ai sensi D.Lgs. 201/2008, n. 42 - (11/11/24/2004, n. 45/50 n. 28) art. 10 - comma 1

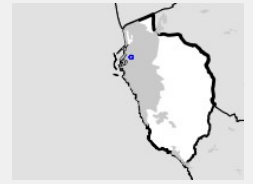
[\[Nuova ricerca\]](#) [\[Geoscopio\]](#)



## Report Scheda Edifici patrimonio urbano N°199

### Edifici associati alla Scheda:

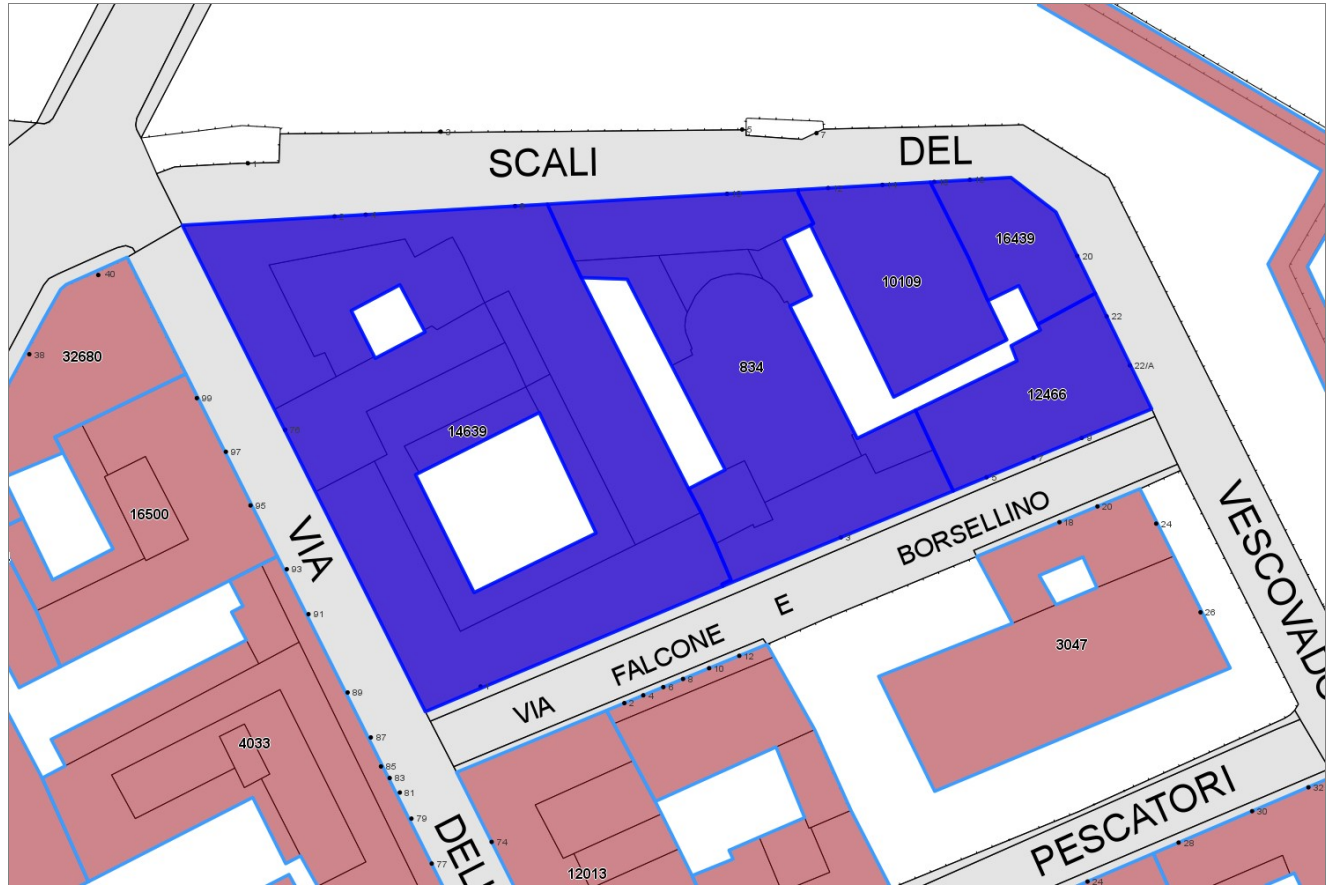
ID 834 ID 10109 ID 12466 ID 14639 ID 16439



Catasto (1:5000)



Foto aerea 2019 (1:5000)



## Informazioni sulla Scheda

- **Data rilevazione** 03/05/2023
- **N° elenco** VS.104
- **Bene tutelato ai sensi della parte II del Digs. 42/2004**
- **Località** VENEZIA
- **Denominazione** TRIBUNALE DI LIVORNO



## Informazioni sull'Edificio 834

### Unità volumetriche dell'Edificio 834

N°	Foglio	Particella	Superficie coperta CTR (m <sup>2</sup> )	N° piani	Piani interrati	Mansarda
3105	93	194	51.68			
3106	93	194	36.42			
3110	93	194	171.49			
3138	93	194	341.39			
3141	93	194	182.44			
3142	93	194	63.41			
3143	93	194	27.71			
3147	93	194	38.66			

## Informazioni sull'Edificio 10109

### Unità volumetriche dell'Edificio 10109

N°	Foglio	Particella	Superficie coperta CTR (m <sup>2</sup> )	N° piani	Piani interrati	Mansarda
3088	93	195	341.18			

## Informazioni sull'Edificio 12466

### Unità volumetriche dell'Edificio 12466

N°	Foglio	Particella	Superficie coperta CTR (m <sup>2</sup> )	N° piani	Piani interrati	Mansarda
3089	93	197	301.69			

## Informazioni sull'Edificio 14639

### Unità volumetriche dell'Edificio 14639

N°	Foglio	Particella	Superficie coperta CTR (m <sup>2</sup> )	N° piani	Piani interrati	Mansarda
3139	93	193	197.41			
3140	93	193	190.97			
3144	93	193	627.23			
3145	93	193	464.6			
3653	93	193	53.43			
3657	93	193	300.62			
3813	93	193	32.91			

## Informazioni sull'Edificio 16439

### Unità volumetriche dell'Edificio 16439

N°	Foglio	Particella	Superficie coperta CTR (m <sup>2</sup> )	N° piani	Piani interrati	Mansarda
48142	93	196	176.03			



# BENI CULTURALI E PAESAGGISTICI

## Carta dei Vincoli



Regione Toscana



MINISTERO  
PER I BENI E  
LE ATTIVITÀ  
CULTURALI



CONSORZIO  
LaMMA



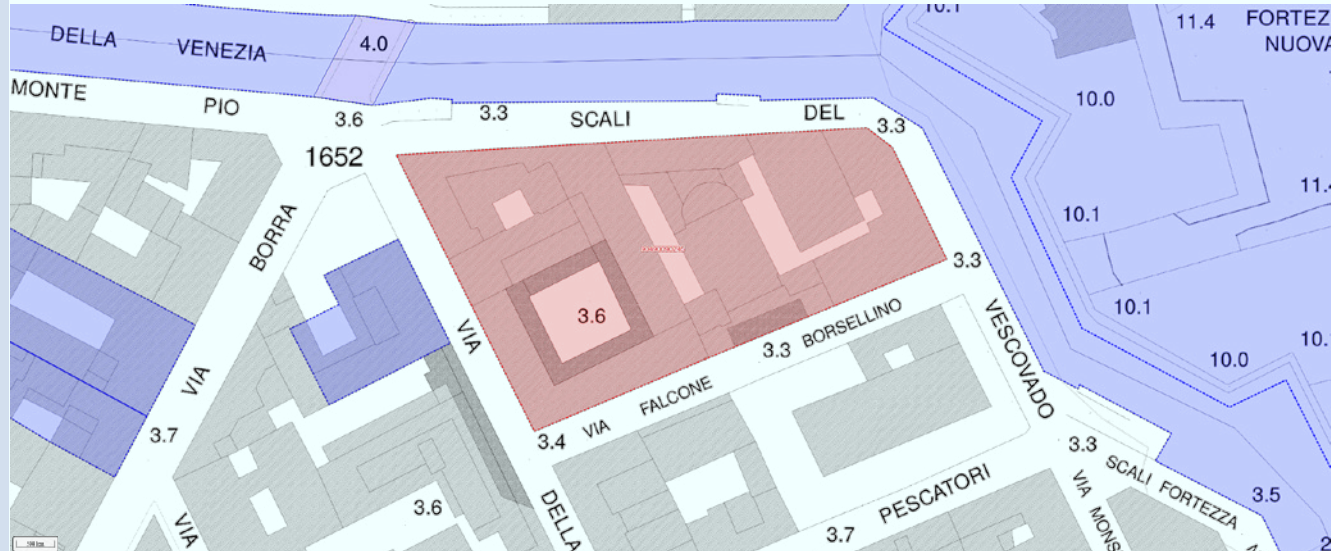
Denominazione

**TRIBUNALE DI LIVORNO**

Identificativo del bene

**90490090245**

[Historia Loci](#)



Legenda:

Tipo di vincolo  
Descrizione del vincolo  
Tipologia del bene  
Provincia  
Comune  
Località

■ bene identificato  
■ altri beni di tipo architettonico  
Architettonico  
Vincolo architettonico  
palazzo  
LI  
LIVORNO

Indirizzo

SCALI DEL VESCOVADO, VIA  
FALCONE E BORSELLINO, VIA  
DELLA MADONNA, 1  
NO  
LI0208

Zona di rispetto  
ID Archivio SABAP  
Vincoli in rete

Beni - (provvedimenti)

[Tribunale di Livorno \[Via Falcone e Borsellino\\_1\] - \(408798\)](#)

COMPLESSO MONUMENTALE DENOMINATO TRIBUNALE DI LIVORNO, COSTITUITO DAL PALAZZO DI GIUSTIZIA E DALLA CORTE DI ASSISE, CON ADIACENTE OSSERVATORIO GEODINAMICO G. SCHIAVAZZI

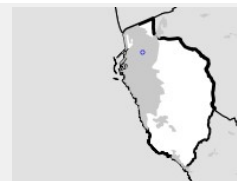
Prov. 3 Maggio 2011  
ai sensi D.Lgs. 22/1/2004, n. 42 - (G.U. 24/2/2004, n. 45; S.O. n. 28) art. 10 - comma 1

[\[Nuova ricerca\]](#) [\[Geoscopio\]](#)



**Edifici associati alla Scheda:**

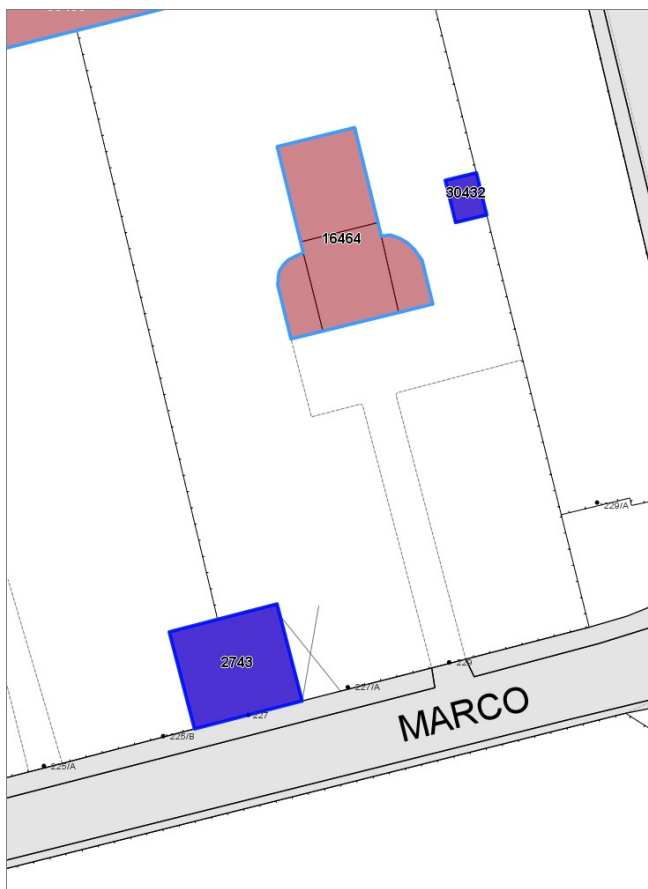
ID 2743 ID 30432



Catasto (1:5000)



Foto aerea 2019 (1:5000)



Vedere in aggiunta scheda EC.13 - CHIESA DELLA DORMIZIONE DELLA VERGINE MARIA DEI GRECI ORTODOSSI



## Informazioni sulla Scheda

- **Data rilevazione** 03/05/2023
- **N° elenco** VS.106 - EC.13
- **Bene tutelato ai sensi della parte II del Digs. 42/2004**
- **Località** VIA MASTACCHI
- **Denominazione** CIMITERO GRECO ORTODOSSO



## Informazioni sull'Edificio 2743

### Unità volumetriche dell'Edificio 2743

N°	Foglio	Particella	Superficie coperta CTR (m <sup>2</sup> )	N° piani	Piani interrati	Mansarda
9025	10	99	169.59			

## Informazioni sull'Edificio 30432

### Unità volumetriche dell'Edificio 30432

N°	Foglio	Particella	Superficie coperta CTR (m <sup>2</sup> )	N° piani	Piani interrati	Mansarda
13467			21.15			



# BENI CULTURALI E PAESAGGISTICI

## Carta dei Vincoli



Regione Toscana



MINISTERO  
PER I BENI E  
LE ATTIVITÀ  
CULTURALI



CONSORZIO  
LaMMA



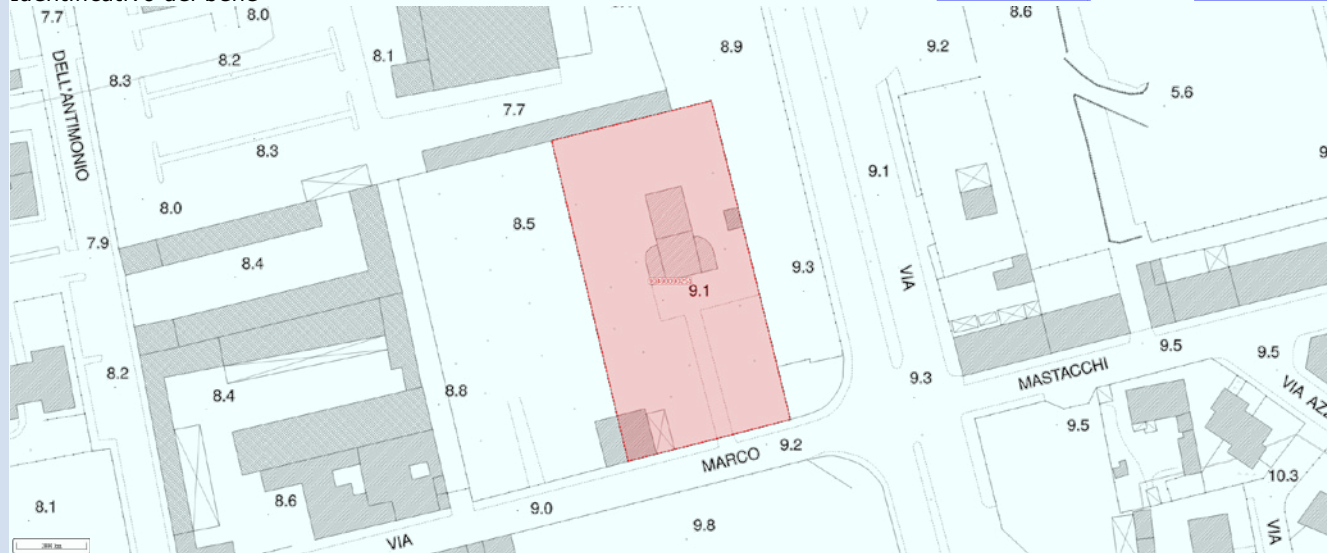
Denominazione

**CIMITERO GRECO ORTODOSSO**

Identificativo del bene

[90490090251](#)

[Historia Loci](#)



Legenda:

Tipo di vincolo  
Descrizione del vincolo  
Tipologia del bene  
Provincia  
Comune  
Località  
Indirizzo  
Zona di rispetto  
ID Archivio SABAP  
Vincoli in rete

■ bene identificato ■ altri beni di tipo architettonico  
Architettonico  
Vincolo architettonico  
cimitero  
LI  
LIVORNO  
LIVORNO  
VIA MARCO MASTACCHI  
NO  
LI0001

CIMITERO GRECO ORTODOSSO E PALAZZINA DEI SERVIZI

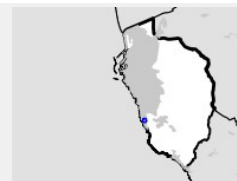
Prov. 2 Dicembre 2009  
ai sensi D.Lgs. 231/2004, n. 42 - G.U. 24/2/2004, n. 45 - SO n. 29) art. 10 - comma 1

[\[Nuova ricerca\]](#) [\[Geoscopio\]](#)



### Edifici associati alla Scheda:

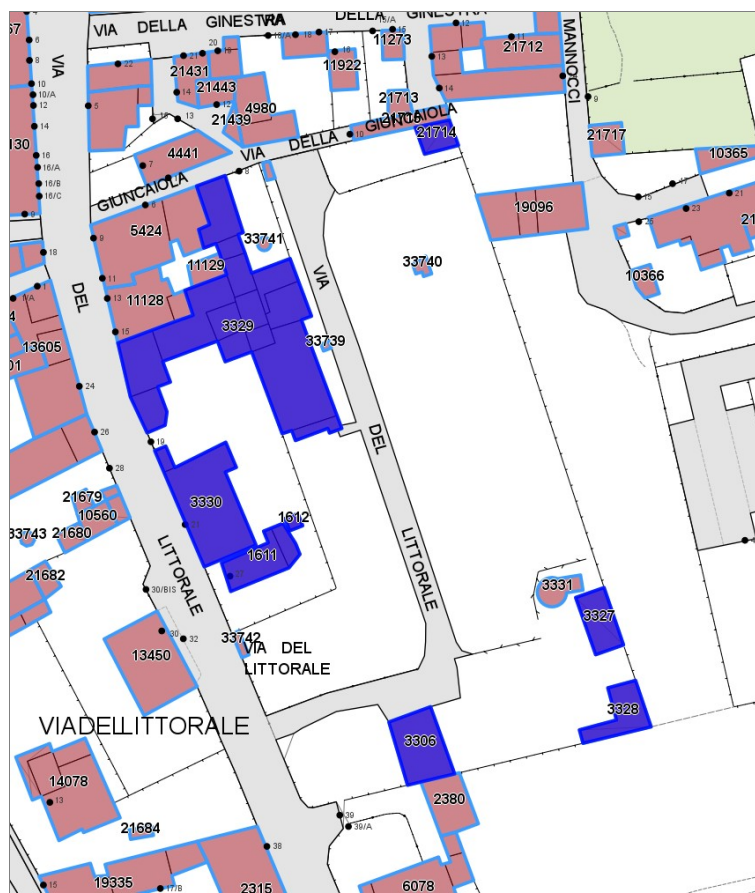
ID 1611 ID 1612 ID 3306 ID 3327 ID 3328 ID 3329 ID 3330 ID 21714



Catasto (1:5000)



Foto aerea 2019 (1:5000)



## Informazioni sulla Scheda

- **Data rilevazione** 03/05/2023
- **N° elenco** VS.110
- **Bene tutelato ai sensi della parte II del Dlgs. 42/2004**
- **Località** ANTIGNANO
- **Denominazione** ISTITUTO DELLE SUORE CARMELITANE DI SANTA TERESA



## Informazioni sull'Edificio 1611

### Unità volumetriche dell'Edificio 1611

N°	Foglio	Particella	Superficie coperta CTR (m²)	N° piani	Piani interrati	Mansarda
31878	70	A	20.21			
31880	70	A	67.79			

## Informazioni sull'Edificio 1612

### Unità volumetriche dell'Edificio 1612

N°	Foglio	Particella	Superficie coperta CTR (m²)	N° piani	Piani interrati	Mansarda
31879	70	A	6.3			

## Informazioni sull'Edificio 3306

### Unità volumetriche dell'Edificio 3306

N°	Foglio	Particella	Superficie coperta CTR (m²)	N° piani	Piani interrati	Mansarda
21580	70	81	109.28			

## Informazioni sull'Edificio 3327

### Unità volumetriche dell'Edificio 3327

N°	Foglio	Particella	Superficie coperta CTR (m²)	N° piani	Piani interrati	Mansarda
36356	70	76	62.13			

## Informazioni sull'Edificio 3328

### Unità volumetriche dell'Edificio 3328

N°	Foglio	Particella	Superficie coperta CTR (m²)	N° piani	Piani interrati	Mansarda
36353	70	76	69.21			

## Informazioni sull'Edificio 3329

### Unità volumetriche dell'Edificio 3329

N°	Foglio	Particella	Superficie coperta CTR (m²)	N° piani	Piani interrati	Mansarda
21218	70	76	74.71			
21265	70	76	35.61			
21268	70	76	32.31			
21273	70	76	108.14			
21274	70	76	31.11			
21594	70	76	22.76			
21595	70	76	190.66			
21596	70	76	17.58			
21881	70	76	18.2			
22139	70	76	70.14			
22245	70	76	37.85			
22246	70	76	30.46			
22628	70	76	49.78			
49377	70	76	15.6			

## Informazioni sull'Edificio 3330



#### Unità volumetriche dell'Edificio 3330

N°	Foglio	Particella	Superficie coperta CTR (m²)	N° piani	Piani interrati	Mansarda
18599	70	76	9.6			
21421	70	76	212.71			

#### Informazioni sull'Edificio 21714

##### Unità volumetriche dell'Edificio 21714

N°	Foglio	Particella	Superficie coperta CTR (m²)	N° piani	Piani interrati	Mansarda
36364			33.22			



# BENI CULTURALI E PAESAGGISTICI

## Carta dei Vincoli



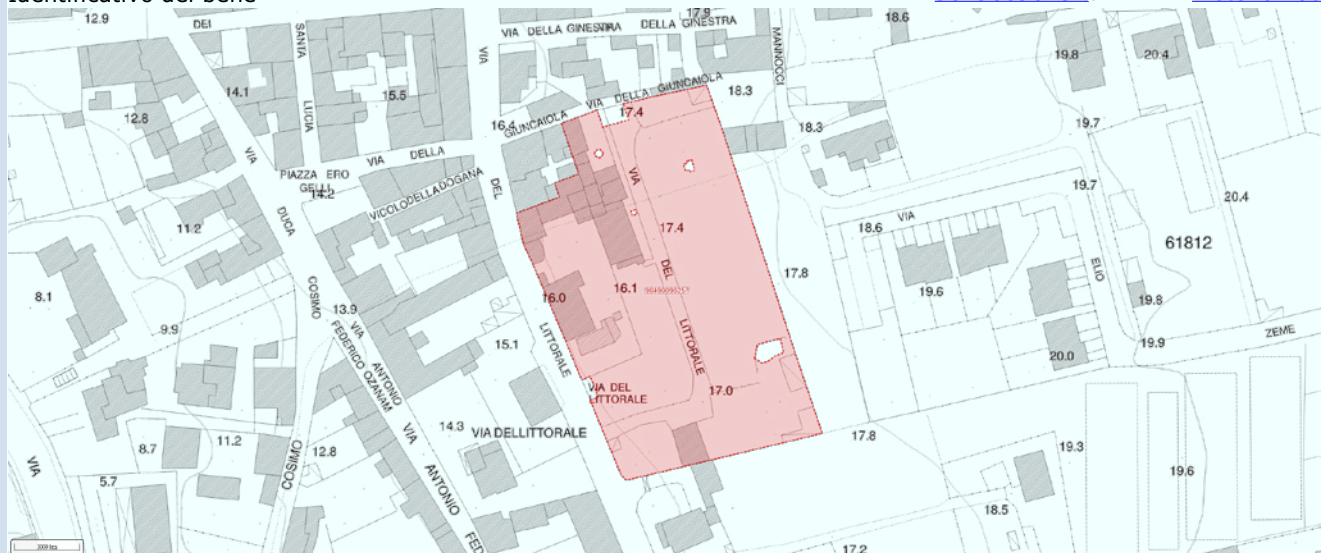
Denominazione

**ISTITUTO DELLE SUORE  
CARMELITANE DI SANTA  
TERESA**

Identificativo del bene

[90490090257](#)

[Historia Loci](#)



Legenda:

Tipo di vincolo  
Descrizione del vincolo  
Tipologia del bene  
Provincia  
Comune  
Località  
Indirizzo  
Zona di rispetto  
ID Archivio SABAP  
Vincoli in rete

■ bene identificato ■ altri beni di tipo architettonico  
Architettonico  
Vincolo architettonico  
complesso immobiliare  
LI  
LIVORNO  
ANTIGNANO  
VIA DEL LITTORALE N. 19, 21, 27  
NO  
LI0217

**Beni - (provvedimenti)**  
Istituto delle Suore Carmelitane di Santa Teresa (VIA DEL LITTORALE, S.N.C.) - (482800)

COMPLESSO MONUMENTALE DELL'ISTITUTO DELLE SUORE CARMELITANE DI SANTA TERESA COSTITUITO DA CONVENTO, CHIESA, CASA PER FERIE, EX CASA DEL CUSTODE, GIARDINI E PERTINENZE

Prov. 31 luglio 2012  
ai sensi D.Lgs. 271/2004, n. 42 - (G.U. 24/2/2004, n. 45, 50, n. 28) art. 10 - comma 1

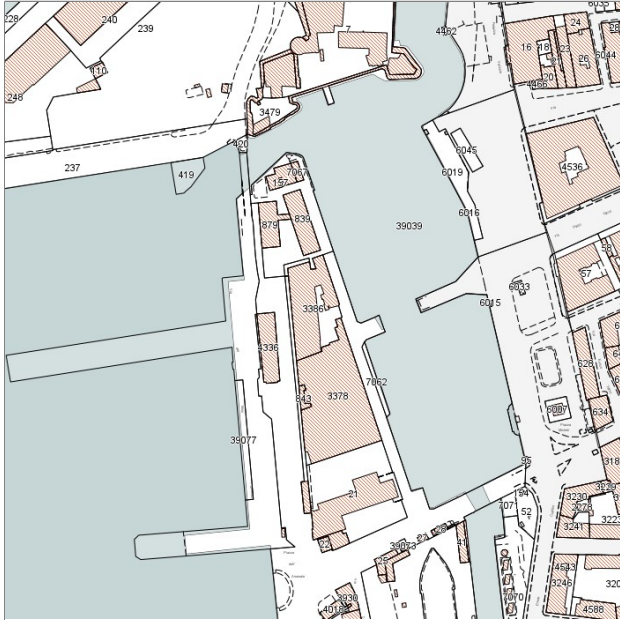
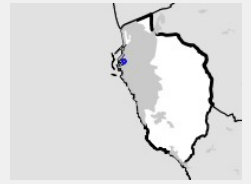
[\[Nuova ricerca\]](#) [\[Geoscopio\]](#)





**Edifici associati alla Scheda:**

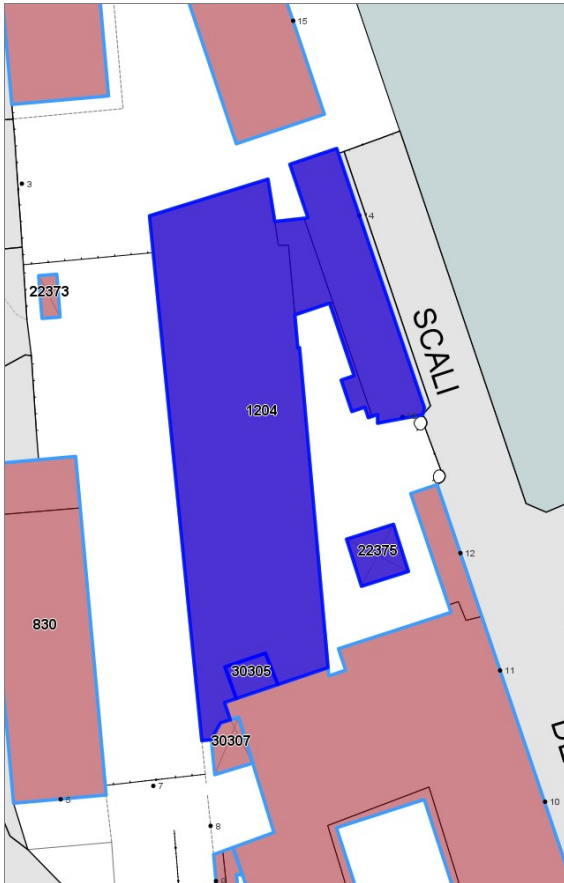
ID 1204 ID 22375 ID 30305



Catasto (1:5000)



Foto aerea 2019 (1:5000)



## Informazioni sulla Scheda

- **Data rilevazione** 03/05/2023
- **N° elenco** VS.111
- **Bene tutelato ai sensi della parte II del Digs. 42/2004**
- **Località** DARSENA VECCHIA
- **Denominazione** EX FORTINO DI SANTA BARBARA



## Informazioni sull'Edificio 1204

### Unità volumetriche dell'Edificio 1204

N°	Foglio	Particella	Superficie coperta CTR (m <sup>2</sup> )	N° piani	Piani interrati	Mansarda
237	16	3386	275.89			
264	16	3386	1253.33			
1118	16	3386	17.25			
1312	16	3386	55.59			

## Informazioni sull'Edificio 22375

### Unità volumetriche dell'Edificio 22375

N°	Foglio	Particella	Superficie coperta CTR (m <sup>2</sup> )	N° piani	Piani interrati	Mansarda
39107			46.71			

## Informazioni sull'Edificio 30305

### Unità volumetriche dell'Edificio 30305

N°	Foglio	Particella	Superficie coperta CTR (m <sup>2</sup> )	N° piani	Piani interrati	Mansarda
1226			27.96			



# BENI CULTURALI E PAESAGGISTICI

## Carta dei Vincoli



Regione Toscana



MINISTERO  
PER I BENI E  
LE ATTIVITÀ  
CULTURALI



CONSORZIO  
LaMMA



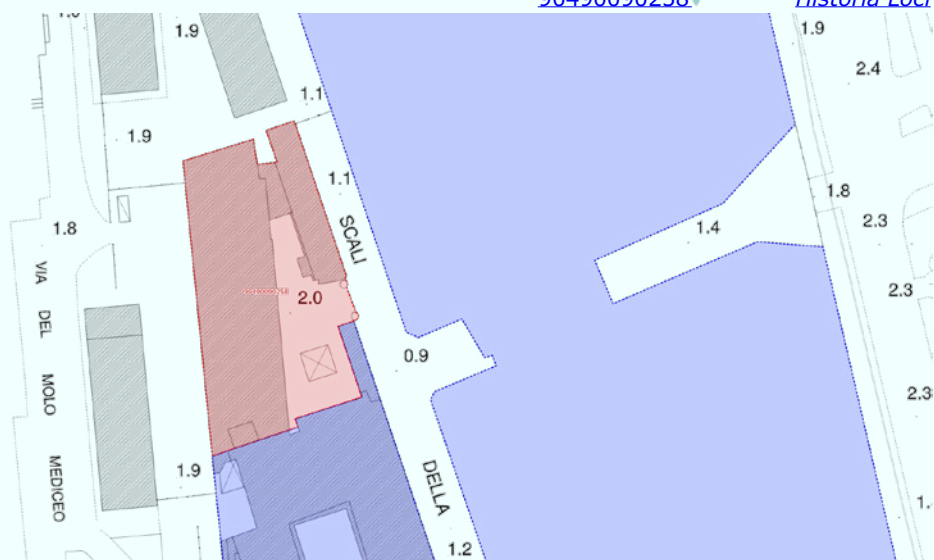
Denominazione

**EX FORTINO DI SANTA  
BARBARA**

Identificativo del bene

[90490090258](#)

[Historia Loci](#)



Legenda:

Tipo di vincolo  
Descrizione del vincolo  
Tipologia del bene  
Provincia  
Comune  
Località  
Indirizzo  
Zona di rispetto  
ID Archivio SABAP  
Vincoli in rete

■ bene  
identificato ■ altri beni di tipo  
architettonico

Architettonico  
Vincolo architettonico  
complesso immobiliare  
LI  
LIVORNO

SCALI DELLA DARSENA N. 13  
NO  
LI0218

EX FORTINO DI SANTA BARBARA

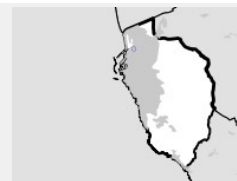
Prov. 12 Settembre 2012  
ai sensi D.L. n. 22/1/2004, n. 42 - (G.U. 24/2/2004, n. 45/SO n. 28) art. 10 - comma 1

[\[Nuova ricerca\]](#) [\[Geoscopio\]](#)



### Edifici associati alla Scheda:

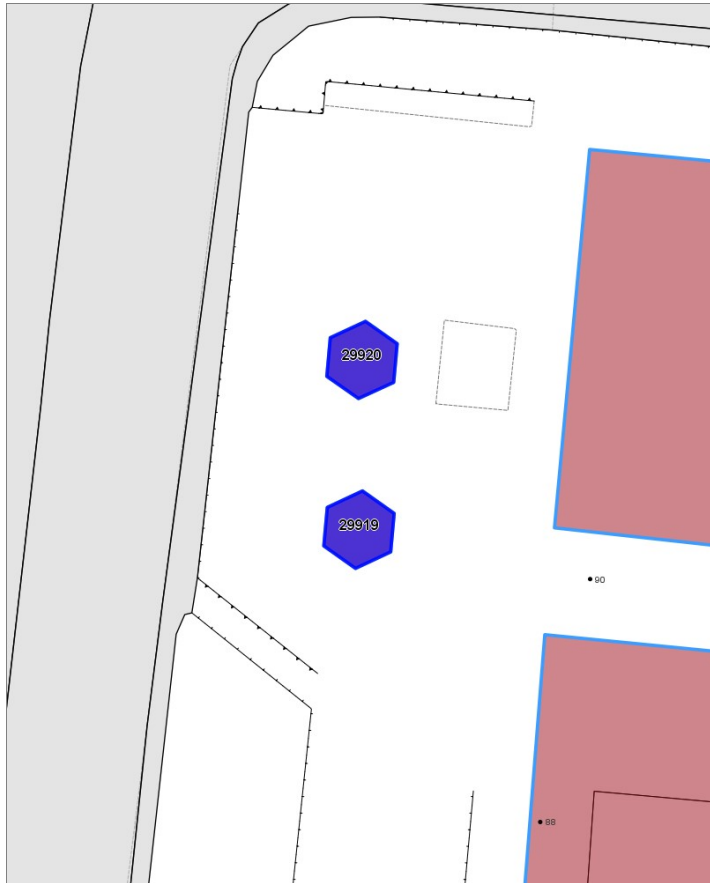
ID 29919 ID 29920



Catasto (1:5000)



Foto aerea 2019 (1:5000)



## Informazioni sulla Scheda

- **Data rilevazione** 03/05/2023
- **N° elenco** VS.112
- **Bene tutelato ai sensi della parte II del Dlgs. 42/2004**
- **Località** VIA DELLE CATERATTE
- **Denominazione** LE DUE CIMINIERE DELL'EX BORMA



## Informazioni sull'Edificio 29919

### Unità volumetriche dell'Edificio 29919

N°	Foglio	Particella	Superficie coperta CTR (m²)	N° piani	Piani interrati	Mansarda
500958		1050	15.57			

## Informazioni sull'Edificio 29920

### Unità volumetriche dell'Edificio 29920

N°	Foglio	Particella	Superficie coperta CTR (m²)	N° piani	Piani interrati	Mansarda
500948		1050	15.55			



# BENI CULTURALI E PAESAGGISTICI

## Carta dei Vincoli



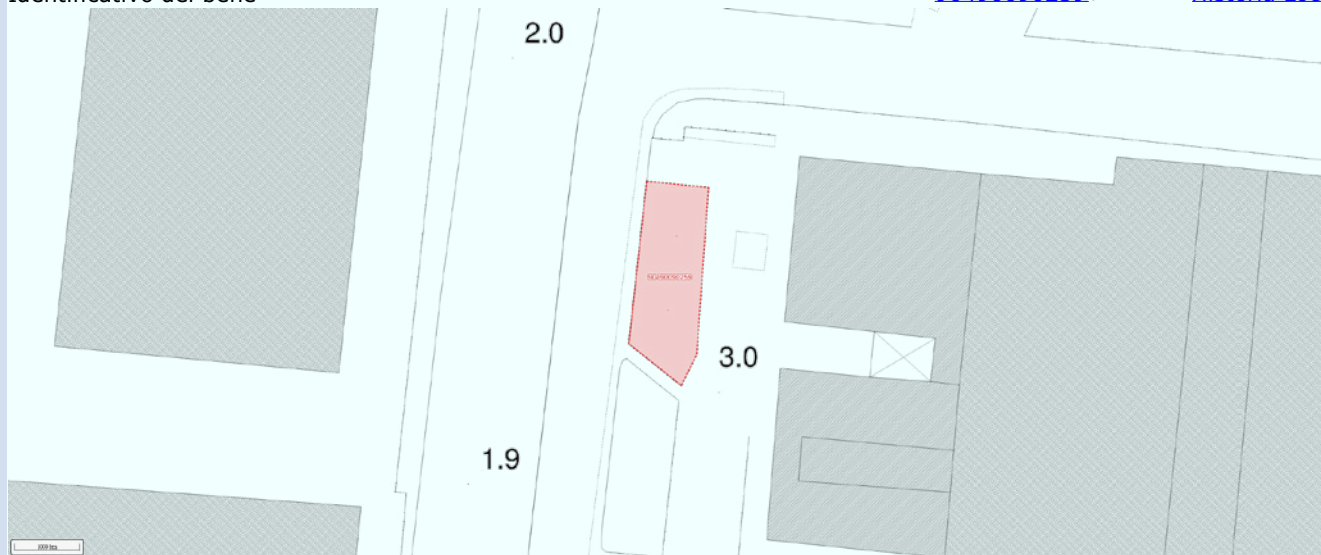
Denominazione

**LE DUE CIMINIERE DELL'EX  
VETRERIA BORMA**

Identificativo del bene

[90490090259](#)

[Historia Loci](#)



Legenda:

Tipo di vincolo  
Descrizione del vincolo  
Tipologia del bene  
Provincia  
Comune  
Località  
Indirizzo  
Zona di rispetto  
ID Archivio SABAP  
Vincoli in rete

■ bene identificato ■ altri beni di tipo architettonico

Architettonico  
Vincolo architettonico  
complesso immobiliare  
LI  
LIVORNO

VIA DELLE CATERATTE  
NO  
LI0219

**Beni - (provvedimenti)**  
[Le due Ciminiere dell'ex Vetreria Borma \[Via delle Cateratte, snc\] - \(3064576\)](#)

LE DUE CIMINIERE DELL'EX VETRERIA BORMA

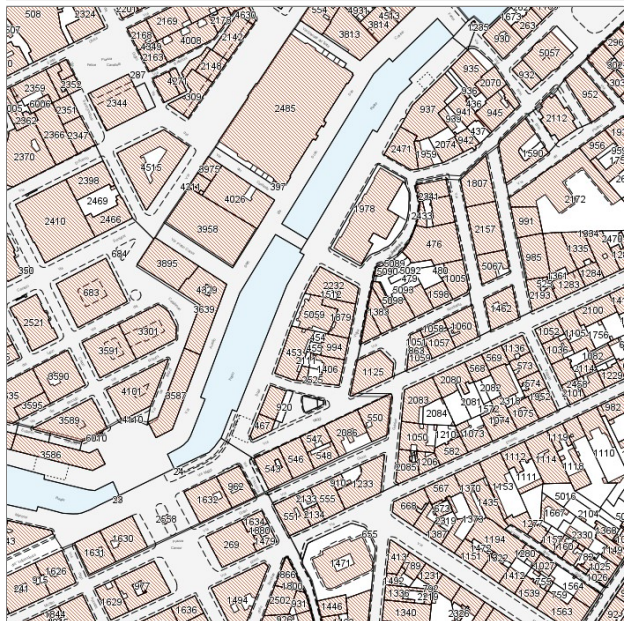
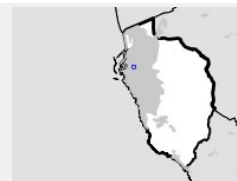
Prov. 10 Settembre 2012.  
ai sensi D.Lgs. 201/2004, n. 42 - (G.L. 24/2004, n. 45 - SO n. 28) art. 10 - comma 3 - lettera a

[\[Nuova ricerca\]](#) [\[Geoscopio\]](#)



Edifici associati alla Scheda:

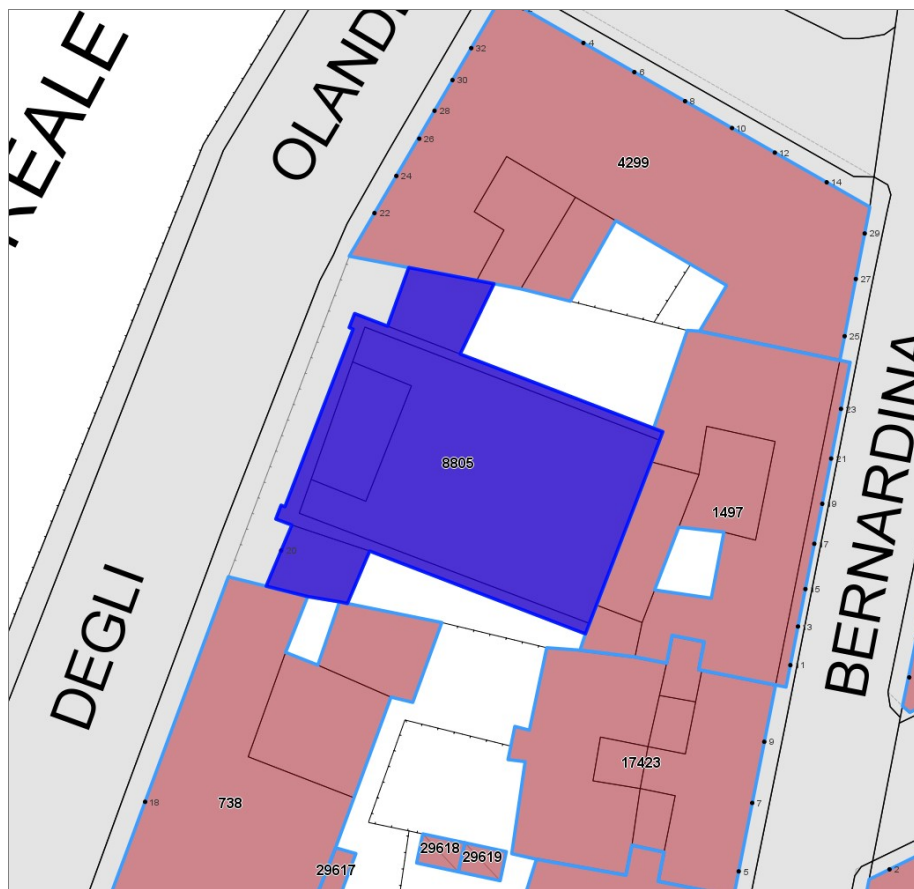
ID 8805



Catasto (1:5000)



Foto aerea 2019 (1:5000)



## Informazioni sulla Scheda

- **Data rilevazione** 03/05/2023
- **N° elenco** VS.113
- **Bene tutelato ai sensi della parte II del Dlgs. 42/2004**
- **Località** FOSSO REALE
- **Denominazione** CHIESA OLANDESE ALEMANNA



## Informazioni sull'Edificio 8805

### Unità volumetriche dell'Edificio 8805

N°	Foglio	Particella	Superficie coperta CTR (m²)	N° piani	Piani interrati	Mansarda
9063	95	5059	34.47			
31784	95	5059	326.68			
31785	95	5059	55.98			
31786	95	5059	46.03			
31787	95	5059	30.8			



# BENI CULTURALI E PAESAGGISTICI

## Carta dei Vincoli



Regione Toscana



MINISTERO  
PER I BENI E  
LE ATTIVITÀ  
CULTURALI



CONSORZIO  
LaMMA



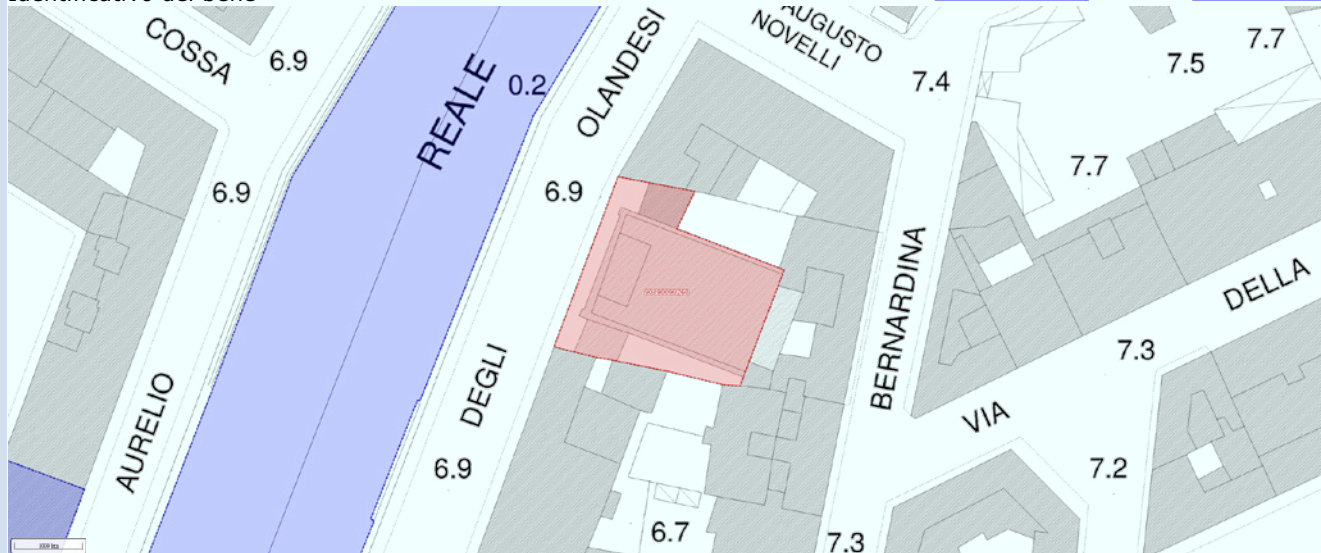
Denominazione

**CHIESA OLANDESE ALEMANNA**

Identificativo del bene

[90490090260](#)

[Historia Loci](#)



Legenda:

Tipo di vincolo

Descrizione del vincolo

Tipologia del bene

Provincia

Comune

Località

Indirizzo

Zona di rispetto

ID Archivio SABAP

Vincoli in rete

■ bene identificato ■ altri beni di tipo architettonico

Architettonico

Vincolo architettonico

chiesa

LI

LIVORNO

SCALI OLANDESI

NO

LI0220

Beni - (provvedimenti)

[Chiesa Olandese Alemanna \[SCALI DEGLI OLANDESI, sncl\] - \(557540\)](#)

CHIESA OLANDESE ALEMANNA

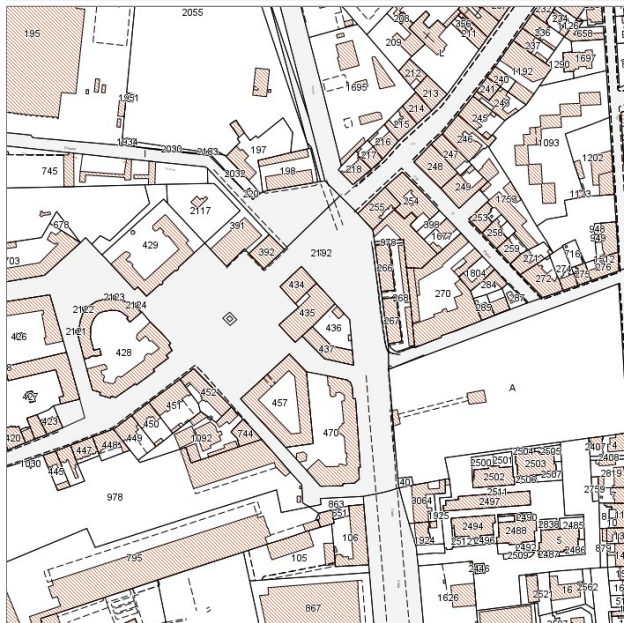
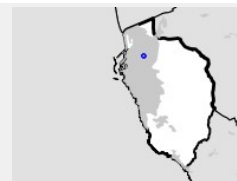
Prov. 2 Ottobre 2012,  
ai sensi D.Lgs. 22/1/2004, n. 42 - (G.U. 24/2/2004, n. 45-50 n. 28) art. 10 - comma 1

[\[Nuova ricerca\]](#) [\[Geoscopio\]](#)



### Edifici associati alla Scheda:

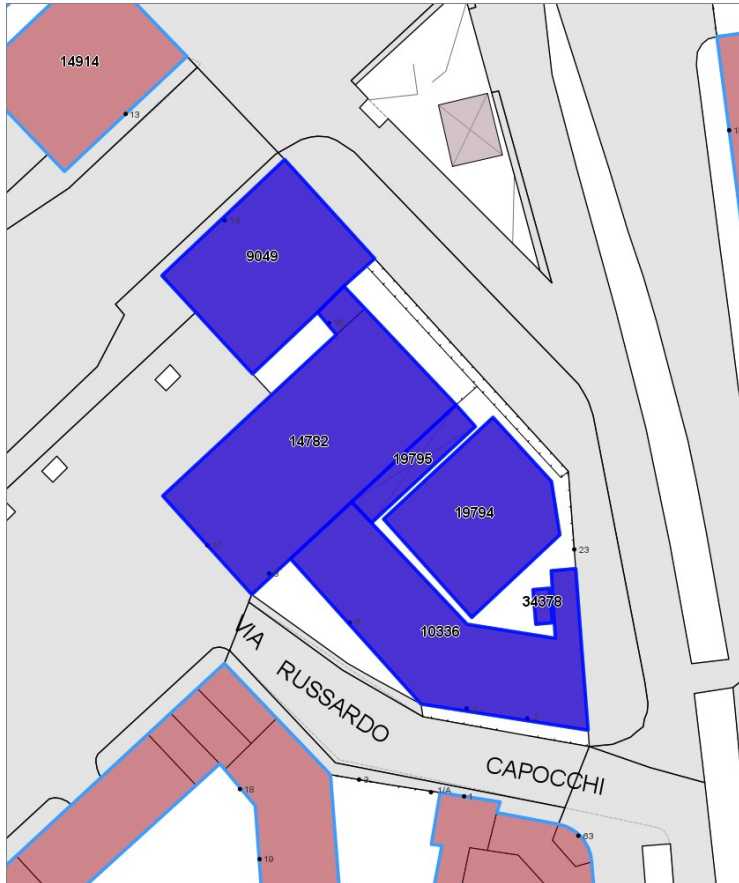
ID 9049 ID 10336 ID 14782 ID 19794 ID 19795 ID 34378



Catasto (1:5000)



Foto aerea 2019 (1:5000)



## Informazioni sulla Scheda

- **Data rilevazione** 03/05/2023
- **N° elenco** VS.114
- **Bene tutelato ai sensi della parte II del Digs. 42/2004**
- **Località** BARRIERA GARIBALDI
- **Denominazione** BARRIERA FIORENTINA (GARIBALDI)



## Informazioni sull'Edificio 9049

### Unità volumetriche dell'Edificio 9049

N°	Foglio	Particella	Superficie coperta CTR (m <sup>2</sup> )	N° piani	Piani interrati	Mansarda
17591	8	434	375.23			

## Informazioni sull'Edificio 10336

### Unità volumetriche dell'Edificio 10336

N°	Foglio	Particella	Superficie coperta CTR (m <sup>2</sup> )	N° piani	Piani interrati	Mansarda
17676	8	437	493.55			

## Informazioni sull'Edificio 14782

### Unità volumetriche dell'Edificio 14782

N°	Foglio	Particella	Superficie coperta CTR (m <sup>2</sup> )	N° piani	Piani interrati	Mansarda
17748	8	435	18.98			
17749	8	435	614.86			

## Informazioni sull'Edificio 19794

### Unità volumetriche dell'Edificio 19794

N°	Foglio	Particella	Superficie coperta CTR (m <sup>2</sup> )	N° piani	Piani interrati	Mansarda
31131	8	436	318.53			

## Informazioni sull'Edificio 19795

### Unità volumetriche dell'Edificio 19795

N°	Foglio	Particella	Superficie coperta CTR (m <sup>2</sup> )	N° piani	Piani interrati	Mansarda
43929	8	436	68.57			

## Informazioni sull'Edificio 34378

### Unità volumetriche dell'Edificio 34378

N°	Foglio	Particella	Superficie coperta CTR (m <sup>2</sup> )	N° piani	Piani interrati	Mansarda
56109	8	436	9.56			



# BENI CULTURALI E PAESAGGISTICI

## Carta dei Vincoli



Regione Toscana



MINISTERO  
PER I BENI E  
LE ATTIVITÀ  
CULTURALI



CONSORZIO  
LaMMA



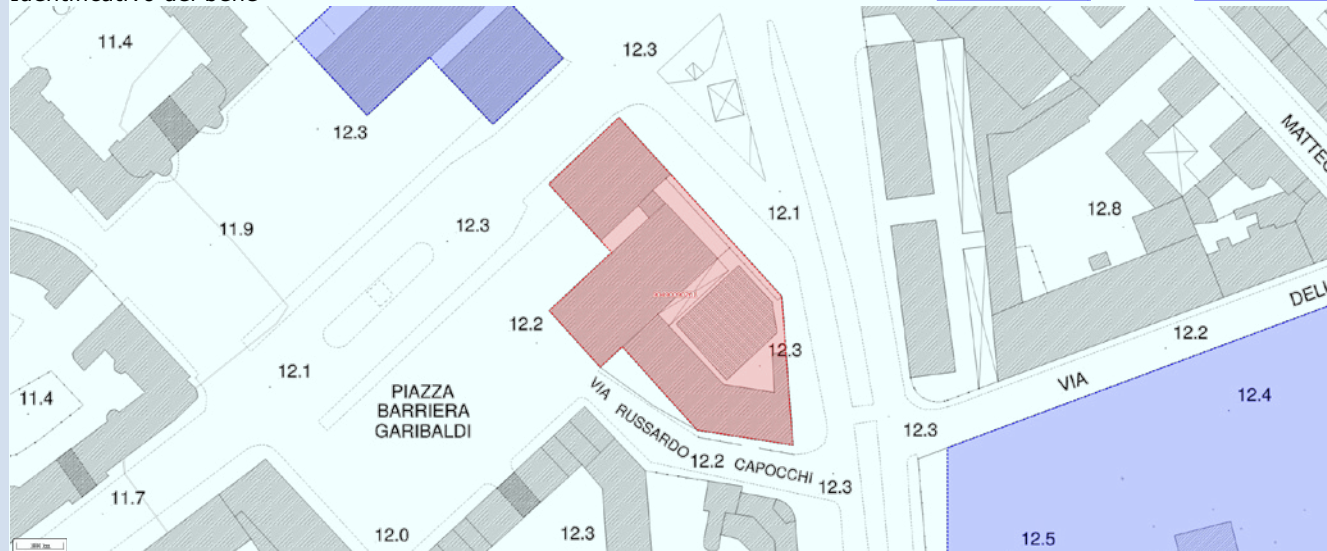
Denominazione

**BARRIERA FIORENTINA**

Identificativo del bene

[90490090261](#)

[Historia Loci](#)



Legenda:

Tipo di vincolo

Descrizione del vincolo

Tipologia del bene

Provincia

Comune

Località

Indirizzo

Zona di rispetto

ID Archivio SABAP

Vincoli in rete

■ bene identificato ■ altri beni di tipo architettonico

Architettonico

Vincolo architettonico

complesso immobiliare

LI

LIVORNO

VIA RUSSARDO CAPOCCHI

NO

LI0221

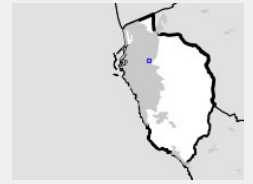
BARRIERA FIORENTINA COSTITUITO DA: DOGANA, MAGAZZINI, MURA LORENESE E BAGNETTI CALDI

Prov. 26 Febbraio 2013  
ai sensi D.Lgs. 231/2004, n. 42 - (G.U. 24/2/2004, n. 45 - SO n. 28) art. 10 - comma 1

[\[Nuova ricerca\]](#) [\[Geoscopio\]](#)



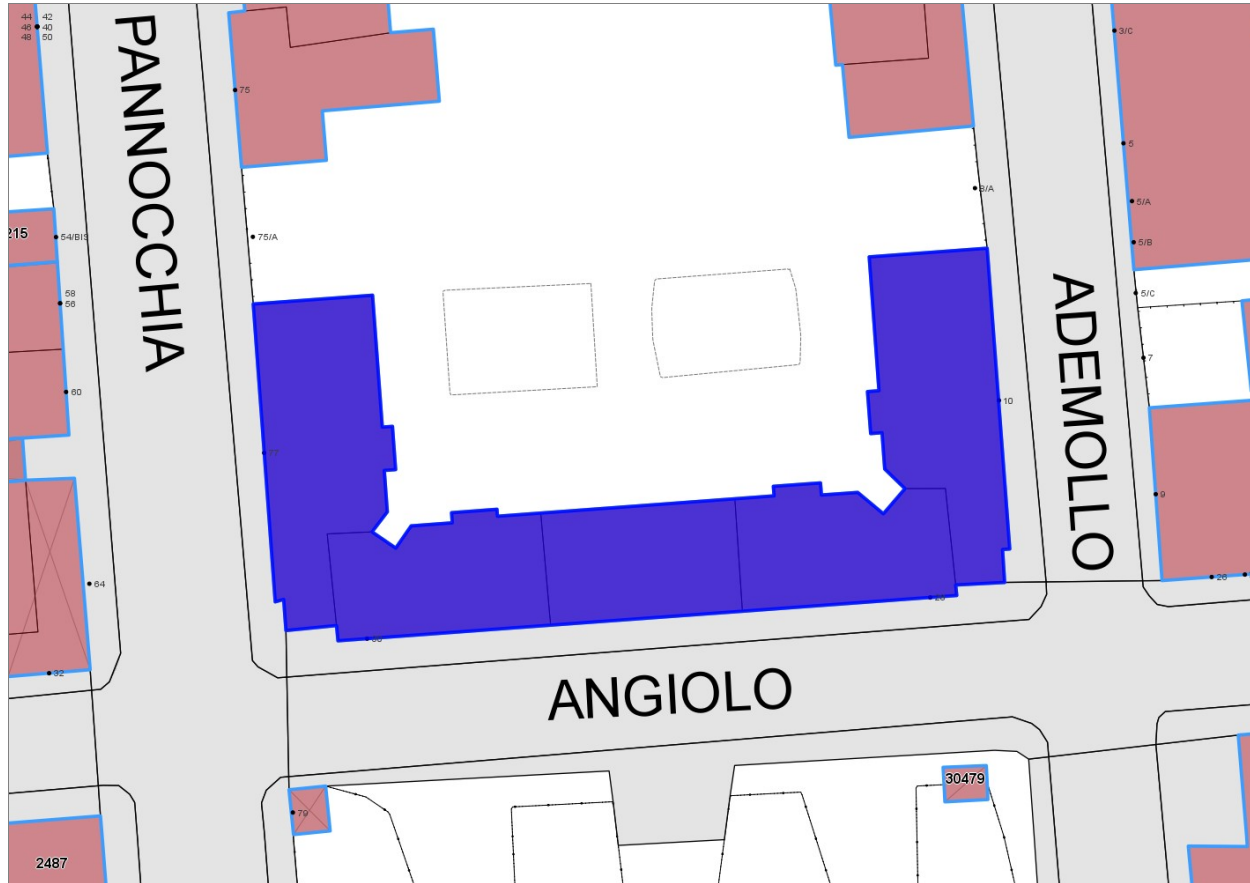
Edifici associati alla Scheda:  
ID 18914



Catasto (1:5000)



Foto aerea 2019 (1:5000)



## Informazioni sulla Scheda

- **Data rilevazione** 03/05/2023
- **N° elenco** VS.115
- **Bene tutelato ai sensi della parte II del Dlgs. 42/2004**
- **Località** VIA BADALONI
- **Denominazione** EDIFICIO ERP



## Informazioni sull'Edificio 18914

### Unità volumetriche dell'Edificio 18914

N°	Foglio	Particella	Superficie coperta CTR (m²)	N° piani	Piani interrati	Mansarda
19647	21	675	224.52			
19713	21	675	146.15			
19768	21	675	225.62			
19769	21	675	156.95			
19770	21	675	157.67			



# BENI CULTURALI E PAESAGGISTICI

## Carta dei Vincoli



Regione Toscana



MINISTERO  
PER I BENI E  
LE ATTIVITÀ  
CULTURALI



CONSORZIO  
LaMMA



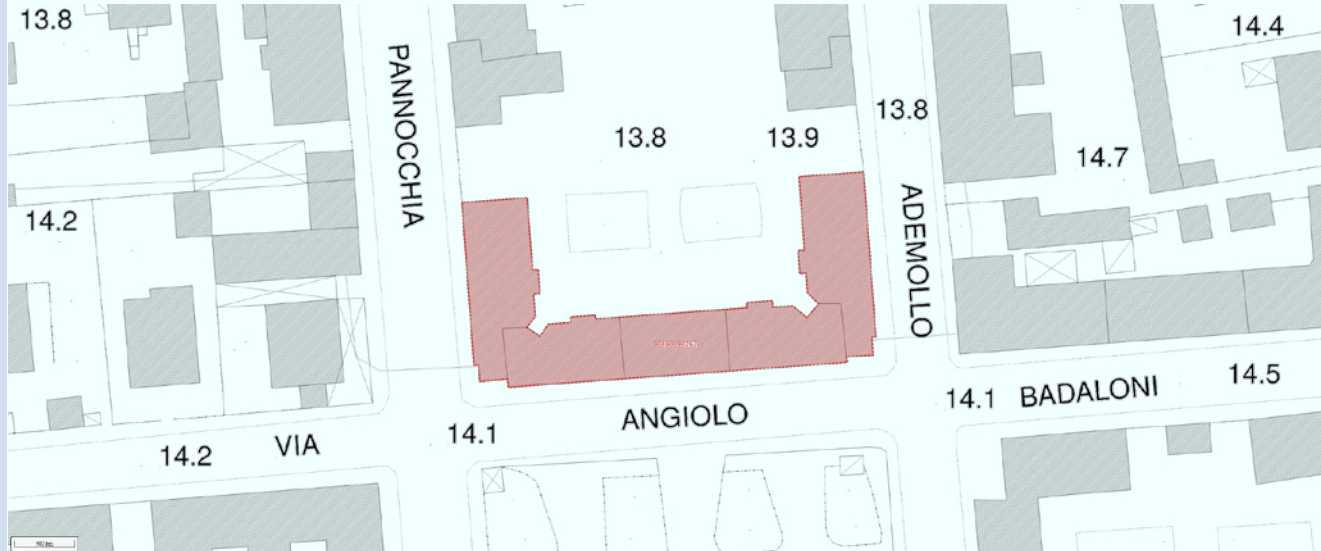
Denominazione

**EDIFICIO ERP**

Identificativo del bene

[90490090262](#)

[Historia Loci](#)



Legenda:

Tipo di vincolo  
Descrizione del vincolo  
Tipologia del bene  
Provincia  
Comune  
Località

Indirizzo

Zona di rispetto  
ID Archivio SABAP  
Vincoli in rete

■ bene identificato ■ altri beni di tipo architettonico

Architettonico  
Vincolo architettonico  
immobile  
LI  
LIVORNO

VIA A. PANNOCCCHIA N. 77, VIA A.  
BADALONI N. 28-30, VIA L.  
ADEMOLLO N. 10  
NO  
LI0222

**Beni - (provvedimenti)**  
[Edificio ERP - Via Pannocchia, 77; via Badaloni, 28/30; via Ademollo, 10 \[VIA ANGILO BADALONI, 28\] - \(2997986\)](#)

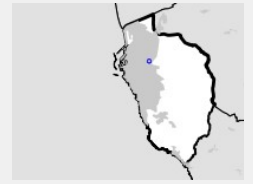
EDIFICIO ERP IN VIA A. PANNOCCCHIA N. 77, VIA A. BADALONI N. 28-30, VIA L. ADEMOLLO N. 10

Prov. 26 Febbraio 2013  
ai sensi D.Lgs. 22/1/2004, n. 42 - (G.U. 24/2/2004, n. 45, 50 n. 28) art. 10 - comma 1

[\[Nuova ricerca\]](#) [\[Geoscopio\]](#)



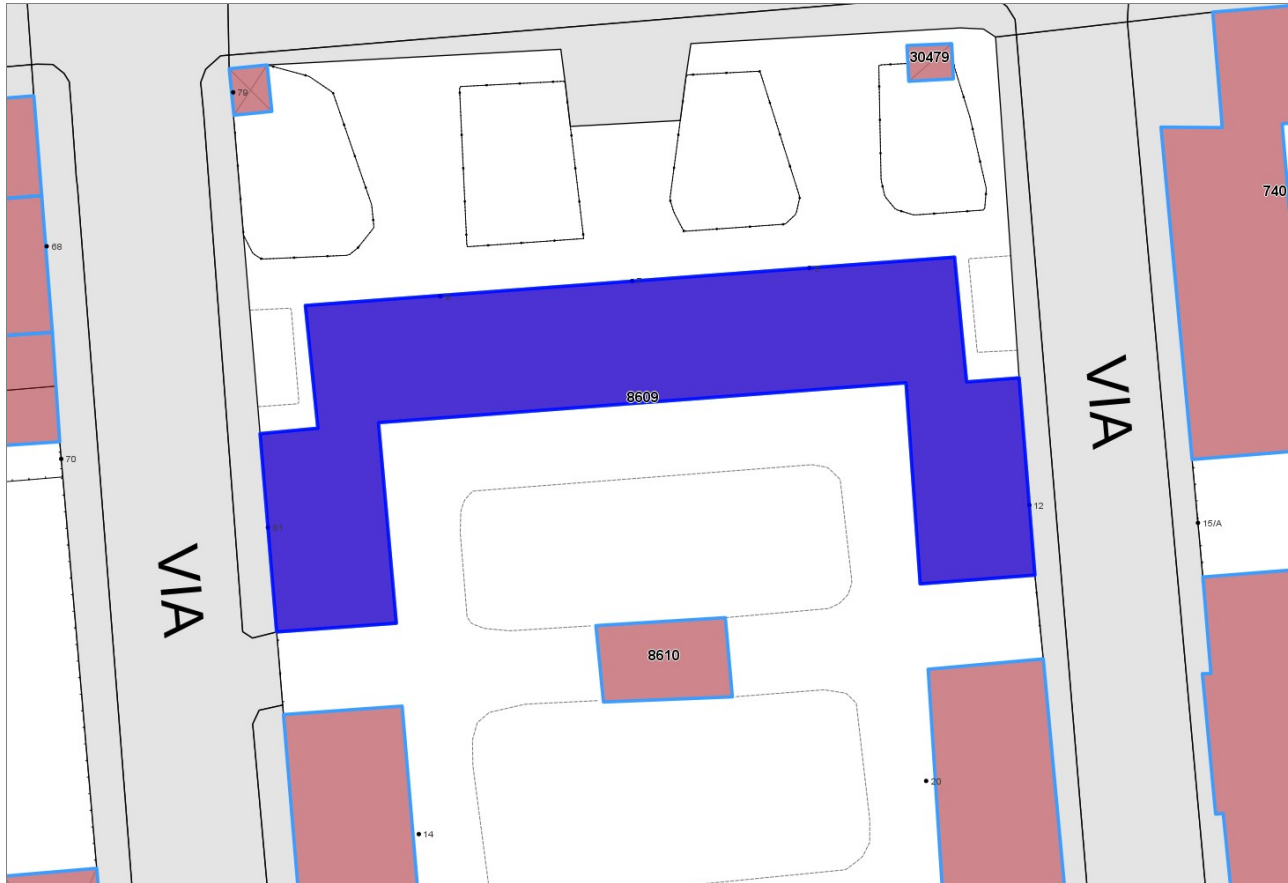
Edifici associati alla Scheda:  
ID 8609



Catasto (1:5000)



Foto aerea 2019 (1:5000)



## Informazioni sulla Scheda

- **Data rilevazione** 03/05/2023
- **N° elenco** VS.116
- **Bene tutelato ai sensi della parte II del Dlgs. 42/2004**
- **Località** VIA BADALONI
- **Denominazione** EDIFICIO ERP



## Informazioni sull'Edificio 8609

### Unità volumetriche dell'Edificio 8609

N°	Foglio	Particella	Superficie coperta CTR (m²)	N° piani	Piani interrati	Mansarda
20069	21	2828	787.85			



# BENI CULTURALI E PAESAGGISTICI

## Carta dei Vincoli



Regione Toscana



MINISTERO  
PER I BENI E  
LE ATTIVITÀ  
CULTURALI



CONSORZIO  
LaMMA



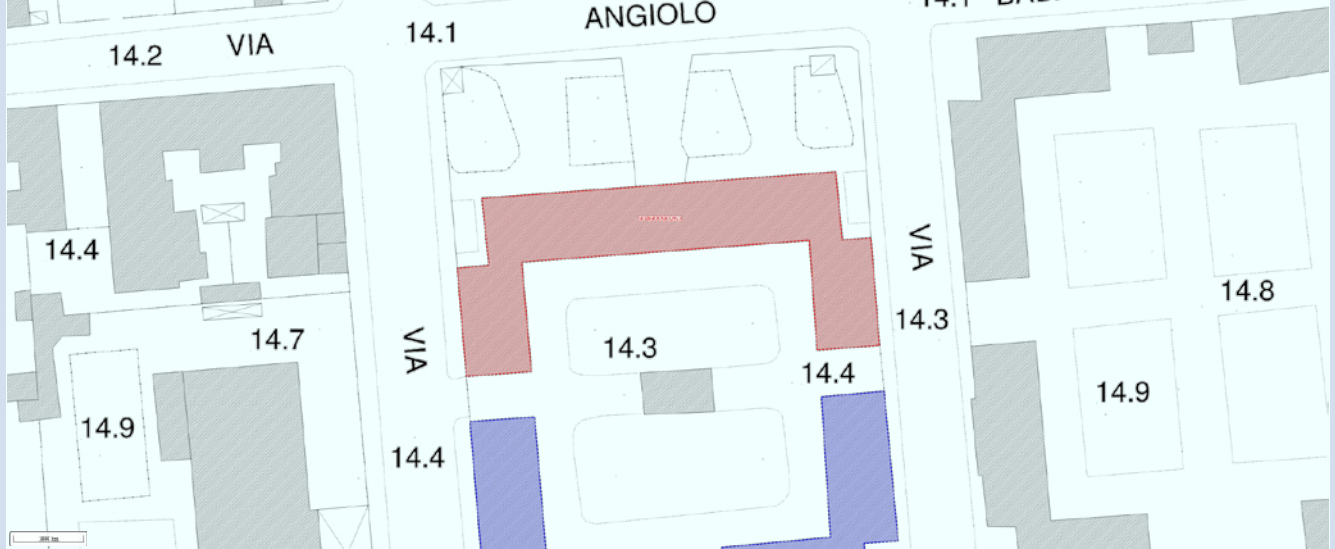
Denominazione

Identificativo del bene

**EDIFICIO ERP**

90490090263

[Historia Loci](#)



Legenda:

Tipo di vincolo

Descrizione del vincolo

Tipologia del bene

Provincia

Comune

Località

Indirizzo

Zona di rispetto

ID Archivio SABAP

Vincoli in rete

■ bene identificato ■ altri beni di tipo architettonico

Architettonico

Vincolo architettonico

immobile

LI

LIVORNO

VIA A. PANNOCCCHIA N. 81, VIA A.

BADALONI N. 5-9, VIA L.

ADEMOLLO N. 12

NO

LI0223

**Beni - (provvedimenti)**

Edificio di ERP - via Pannocchia, 81 - via Badaloni, 5/9 - via Ademollo, 12 [VIA ANGIOLO BADALONI, 5] - (2997978)

EDIFICIO ERP IN VIA A. PANNOCCCHIA N. 81, VIA A. BADALONI N. 5-9, VIA L. ADEMOLLO N. 12

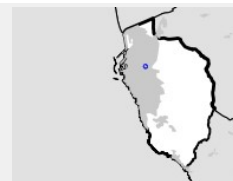
Prov. 26 Febbraio 2013  
ai sensi D.Lgs. 22/1/2004, n. 42 - (G.U. 24/2/2004, n. 45, SO n. 28) art. 10 - comma 1

[\[Nuova ricerca\]](#) [\[Geoscopio\]](#)



Edifici associati alla Scheda:

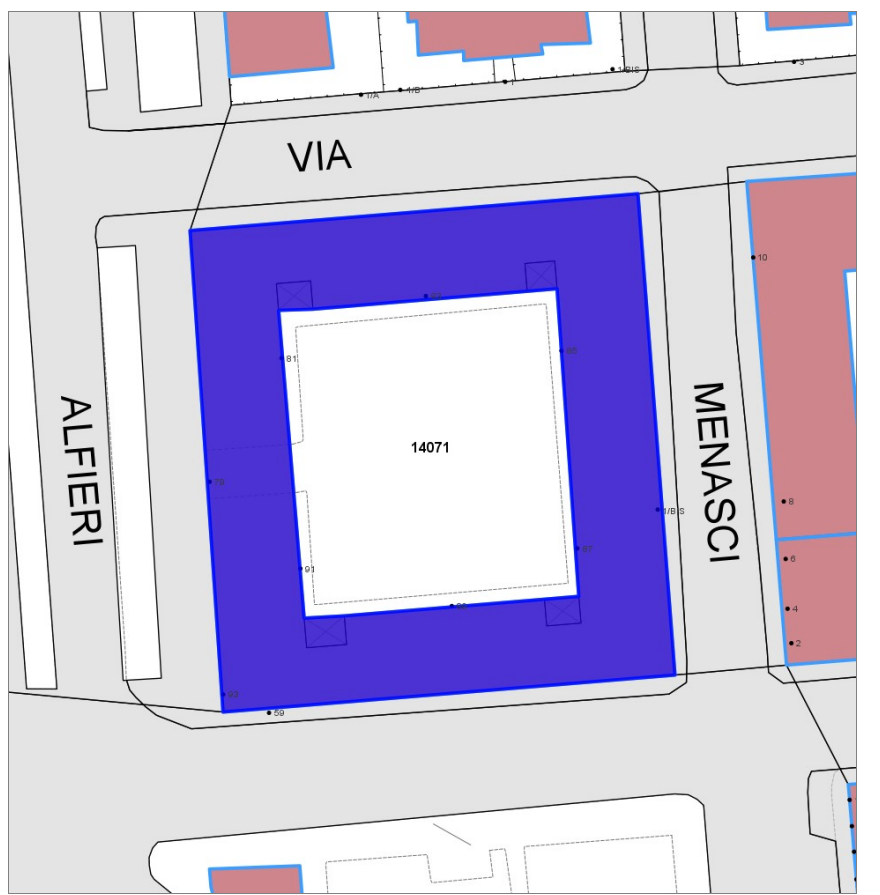
ID 14071



Catasto (1:5000)



Foto aerea 2019 (1:5000)



## Informazioni sulla Scheda

- **Data rilevazione** 03/05/2023
- **N° elenco** VS.117
- **Bene tutelato ai sensi della parte II del Digs. 42/2004**
- **Località** VIALE ALFIERI
- **Denominazione** EDIFICIO ERP IN VIALE ALFIERI



## Informazioni sull'Edificio 14071

### Unità volumetriche dell'Edificio 14071

N°	Foglio	Particella	Superficie coperta CTR (m²)	N° piani	Piani interrati	Mansarda
19264	21	402	1569.29			
40057	21	402	14.29			
40058	21	402	11.26			
44100	21	402	11.56			
44101	21	402	10.17			



# BENI CULTURALI E PAESAGGISTICI

## Carta dei Vincoli



Regione Toscana



MINISTERO  
PER I BENI E  
LE ATTIVITÀ  
CULTURALI



CONSORZIO  
LaMMA



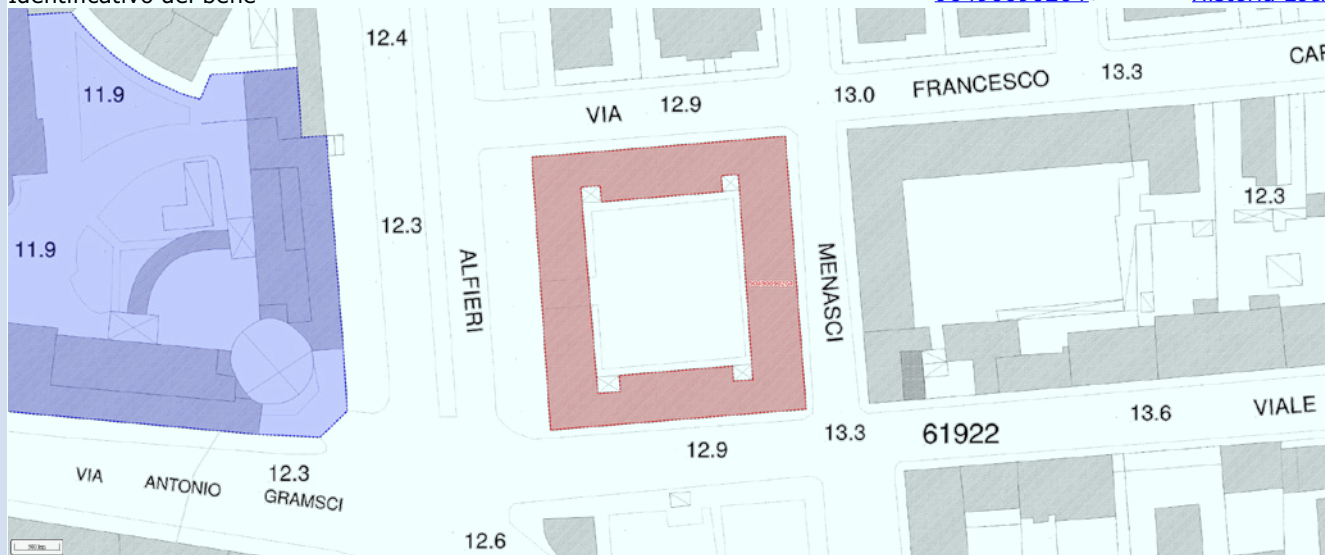
Denominazione

**EDIFICIO ERP IN VIAL E ALFIERI**

Identificativo del bene

[90490090264](#)

[Historia Loci](#)



Legenda:

Tipo di vincolo  
Descrizione del vincolo  
Tipologia del bene  
Provincia  
Comune  
Località  
Indirizzo  
Zona di rispetto  
ID Archivio SABAP  
Vincoli in rete

■ bene identificato ■ altri beni di tipo architettonico

Architettonico  
Vincolo architettonico  
immobile  
LI  
LIVORNO

VIALE VITTORIO ALFIERI N. 81 -  
VIA FRANCESCO CAREGA N. 91  
NO  
LI0224

**Beni - (provvedimenti)**  
Edificio ERP - V.le Alfieri 81/91 (VIALE VITTORIO ALFIERI, 81/83/85/87/89/91) - (2997/939)

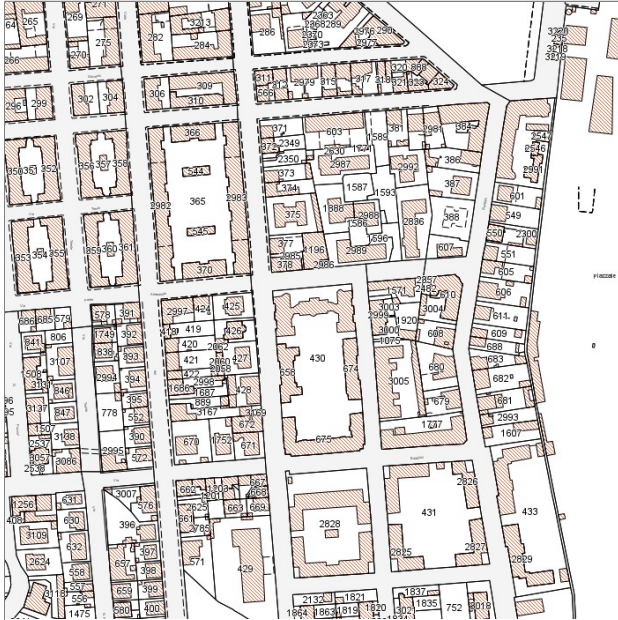
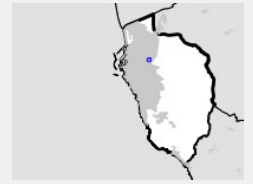
EDIFICIO ERP IN VIALE ALFIERI

Prov. 26 Febbraio 2013  
ai sensi D.Lgs. 22/1/2004, n. 42 - (G.U. 24/2/2004, n. 45, SO n. 28) art. 10 - comma 1

[\[Nuova ricerca\]](#) [\[Geoscopio\]](#)



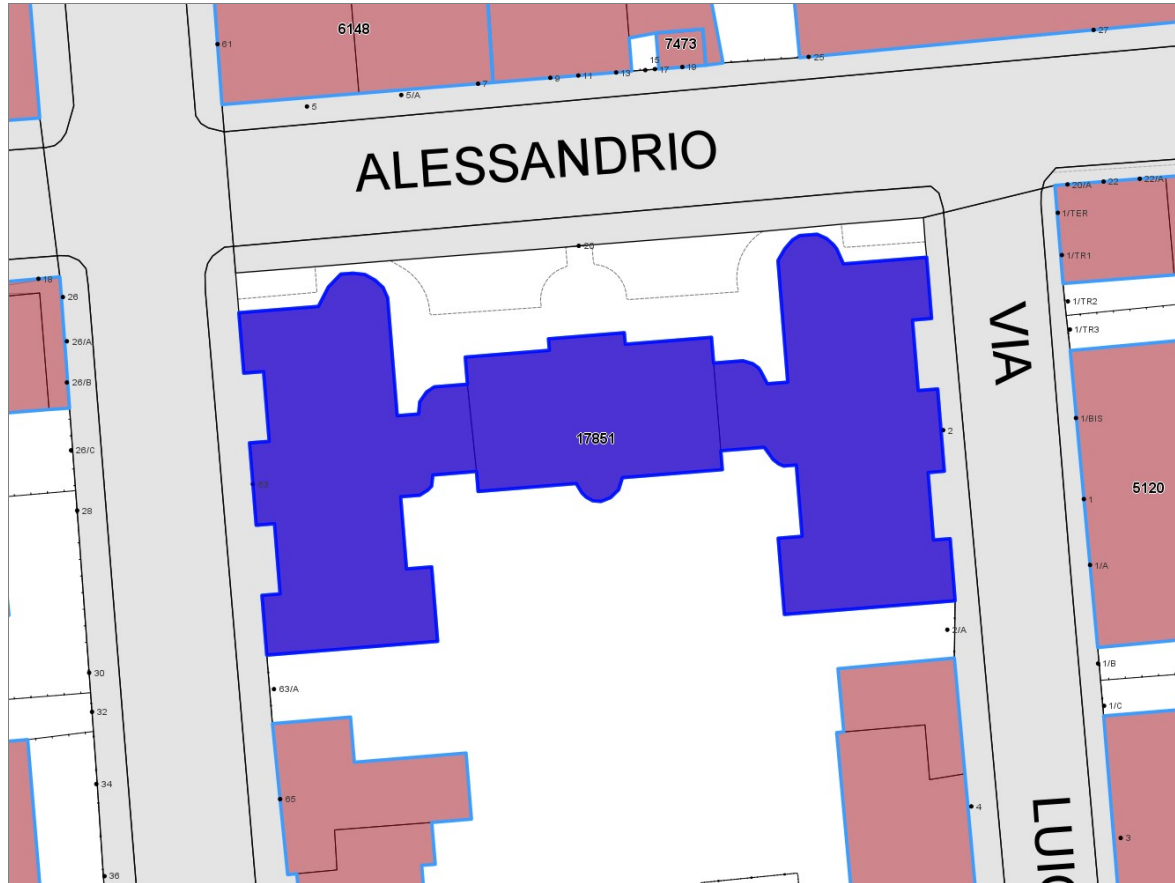
Edifici associati alla Scheda:  
ID 17851



Catasto (1:5000)



Foto aerea 2019 (1:5000)



## Informazioni sulla Scheda

- **Data rilevazione** 03/05/2023
- **N° elenco** VS.118
- **Bene tutelato ai sensi della parte II del Digs. 42/2004**
- **Località** VIA BARONI
- **Denominazione** EDIFICIO ERP



## Informazioni sull'Edificio 17851

### Unità volumetriche dell'Edificio 17851

N°	Foglio	Particella	Superficie coperta CTR (m²)	N° piani	Piani interrati	Mansarda
11520	21	430	438.44			
11553	21	430	440.04			
19428	21	430	261.37			



# BENI CULTURALI E PAESAGGISTICI

## Carta dei Vincoli



Regione Toscana



MINISTERO  
PER I BENI E  
LE ATTIVITÀ  
CULTURALI



CONSORZIO  
LaMMA



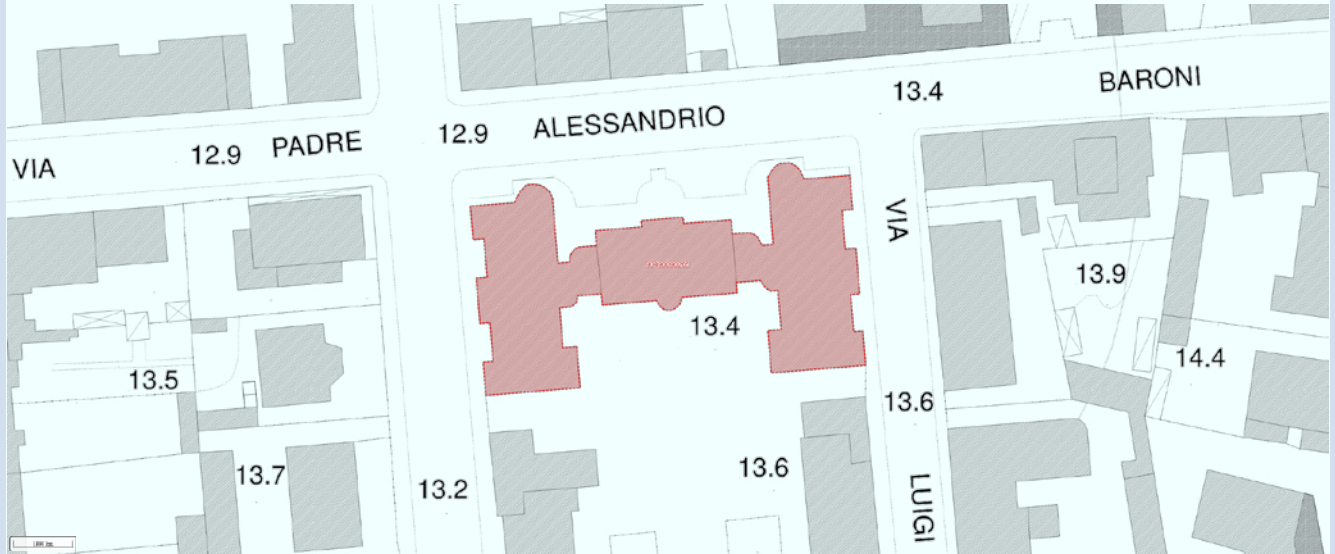
Denominazione

**EDIFICIO ERP**

Identificativo del bene

90490090265

[Historia Loci](#)



Legenda:

Tipo di vincolo

Descrizione del vincolo

Tipologia del bene

Provincia

Comune

Località

Indirizzo

Zona di rispetto

ID Archivio SABAP

Vincoli in rete

■ bene identificato ■ altri beni di tipo architettonico

Architettonico

Vincolo architettonico

immobile

LI

LIVORNO

VIA L. ADEMOLLO N. 2, VIA A.  
BARONI N. 2, VIA A. PANNOCCCHIA  
N. 63

NO

LI0225

**Beni - (provvedimenti)**

[Edificio Erp via Ademollo, 2; via Baroni, 20; via Pannocchia, 63 \(VIA PADRE  
ALESSANDRO BARONI, 20\) - \(2997964\)](#)

EDIFICIO ERP IN VIA L. ADEMOLLO N. 2, VIA A. BARONI N. 2, VIA A. PANNOCCCHIA N. 63

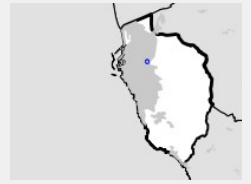
Prov. 26 Febbraio 2013  
ai sensi D.Lgs. 22/1/2004, n. 42 - (G.U. 24/2/2004, n. 45, 50 n. 28) art. 10 - comma 1

[\[Nuova ricerca\]](#) [\[Geoscopio\]](#)



### Edifici associati alla Scheda:

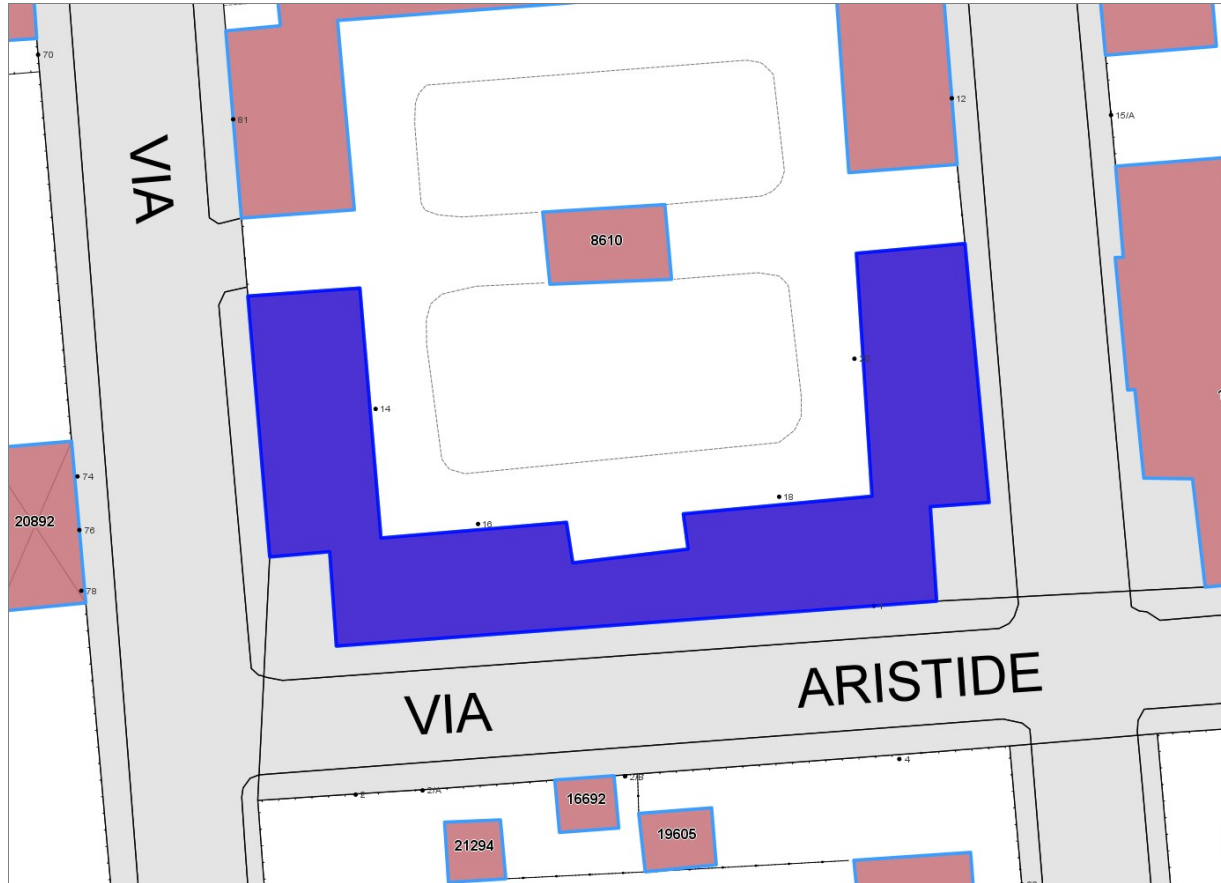
ID 8608



Catasto (1:5000)



Foto aerea 2019 (1:5000)



## Informazioni sulla Scheda

- **Data rilevazione** 03/05/2023
- **N° elenco** VS.119
- **Bene tutelato ai sensi della parte II del Digs. 42/2004**
- **Località** VIA VIVARELLI
- **Denominazione** EDIFICIO ERP



## Informazioni sull'Edificio 8608

### Unità volumetriche dell'Edificio 8608

N°	Foglio	Particella	Superficie coperta CTR (m²)	N° piani	Piani interrati	Mansarda
21070	21	2828	819.65			



# BENI CULTURALI E PAESAGGISTICI

## Carta dei Vincoli



Regione Toscana



MINISTERO  
PER I BENI E  
LE ATTIVITÀ  
CULTURALI



CONSORZIO  
LaMMA



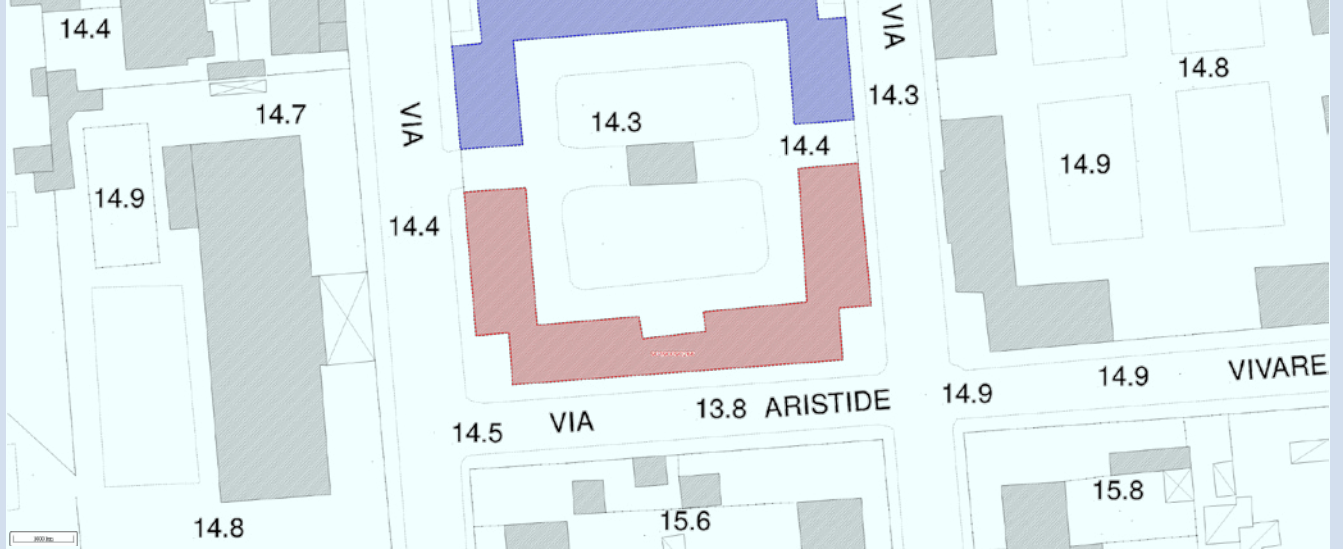
Denominazione

Identificativo del bene

**EDIFICIO ERP**

[90490090266](#)

[Historia Loci](#)



Legenda:

Tipo di vincolo  
Descrizione del vincolo  
Tipologia del bene  
Provincia  
Comune  
Località  
Indirizzo  
Zona di rispetto  
ID Archivio SABAP  
Vincoli in rete

■ bene identificato  
■ altri beni di tipo architettonico  
Architettonico  
Vincolo architettonico  
immobile  
LI  
LIVORNO

VIA L. ADEMOLLO N. 14-20  
NO  
LI0226

Beni - (provvedimenti)  
[Edificio ERP - via Ademollo 14/20 \[VIA LUIGI ADEMOLLO, 14\] - \(2997967\)](#)

EDIFICIO ERP IN VIA L. ADEMOLLO N. 14-20

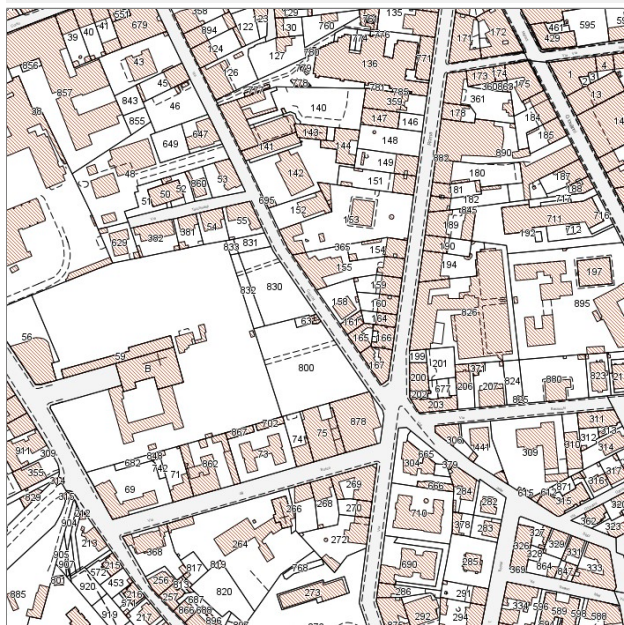
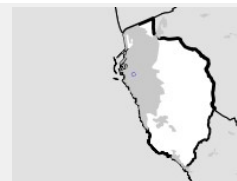
Prov. 26 Febbraio 2013  
ai sensi D.Lgs. 221/2004, n. 42 - (G.U. 24/2/2004, n. 45, 50, n. 28) art. 10 - comma 1

[\[Nuova ricerca\]](#) [\[Geoscopio\]](#)



### Edifici associati alla Scheda:

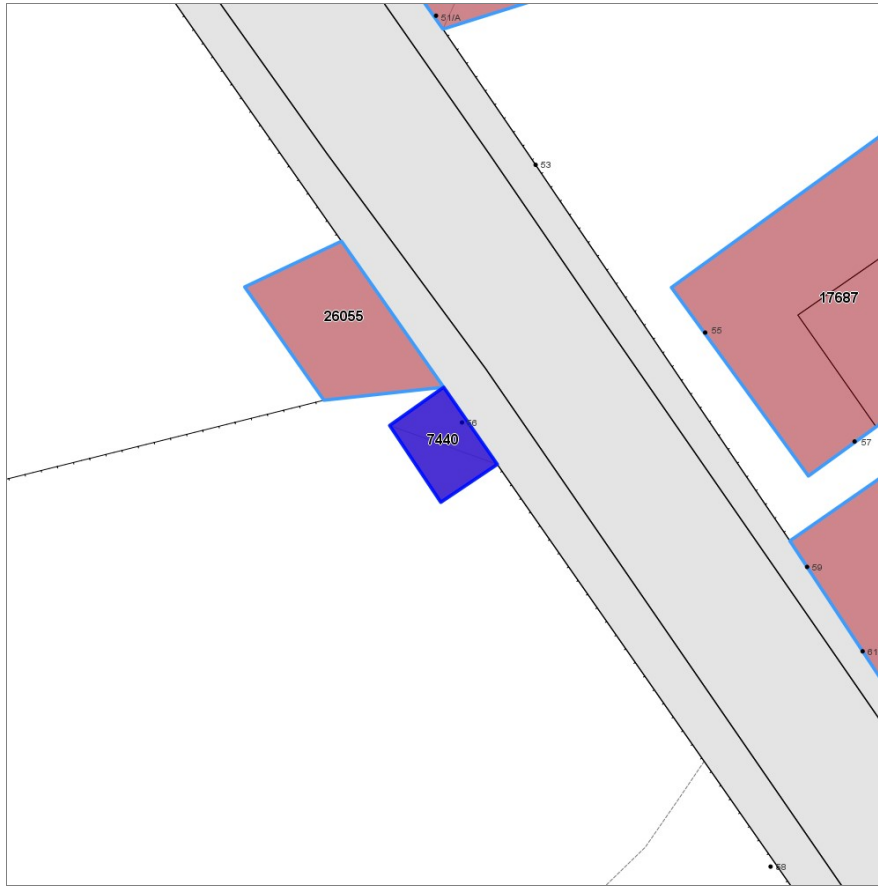
ID 7440



Catasto (1:5000)



Foto aerea 2019 (1:5000)



## Informazioni sulla Scheda

- **Data rilevazione** 03/05/2023
- **N° elenco** VS.120
- **Bene tutelato ai sensi della parte II del Dlgs. 42/2004**
- **Località** VIA CECCONI
- **Denominazione** CAPPELLA CECCONI



## Informazioni sull'Edificio 7440

### Unità volumetriche dell'Edificio 7440

N°	Foglio	Particella	Superficie coperta CTR (m²)	N° piani	Piani interrati	Mansarda
34023	27	63	17.04			



# BENI CULTURALI E PAESAGGISTICI

## Carta dei Vincoli



Regione Toscana



MINISTERO  
PER I BENI E  
LE ATTIVITÀ  
CULTURALI



CONSORZIO  
LaMMA



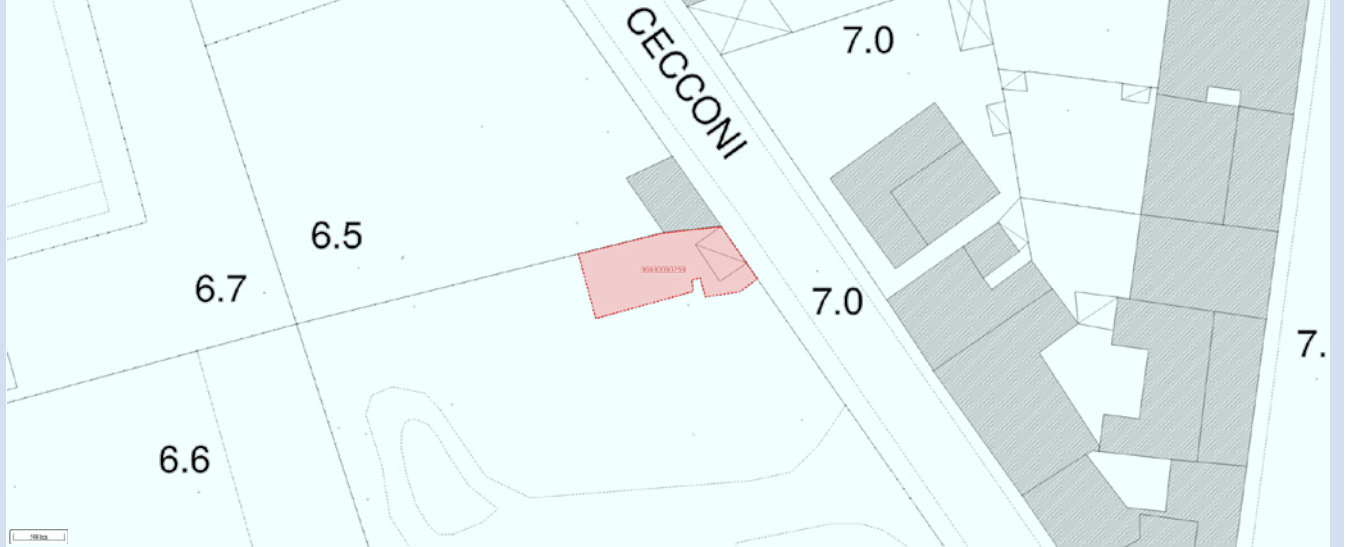
Denominazione

**CAPPELLA CECCONI**

Identificativo del bene

[90490090269](#)

[Historia Loci](#)



Legenda:

- Tipo di vincolo
- Descrizione del vincolo
- Tipologia del bene
- Provincia
- Comune
- Località
- Indirizzo
- Zona di rispetto
- ID Archivio SABAP
- Vincoli in rete

- bene identificato
  - altri beni di tipo architettonico
- Architettonico  
Vincolo architettonico  
cappella  
LI  
LIVORNO

VIA CECCONI  
NO  
LI0229

Beni - (provvedimenti)
<a href="#">CAPPELLA CECCONI (VIA CECCONI, ASSENTE) - (886183)</a>

CAPPELLA CECCONI

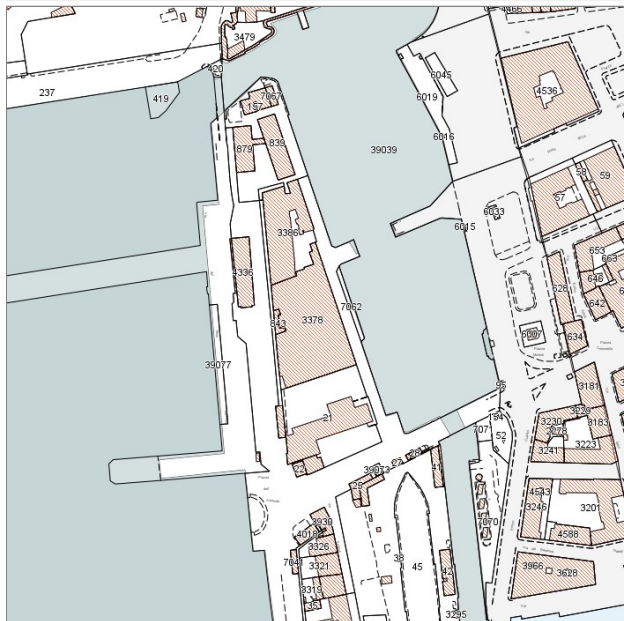
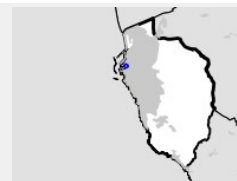
Prov. 25 (giugno 2013)  
ai sensi [D.Lgs. 22/1/2004, n. 42 - \(G.U. 24/2/2004, n. 45-50 n. 28\)](#) art. 10 - comma 1

[\[Nuova ricerca\]](#) [\[Geoscopio\]](#)



**Edifici associati alla Scheda:**

ID 8549 ID 16088 ID 30307



Catasto (1:5000)


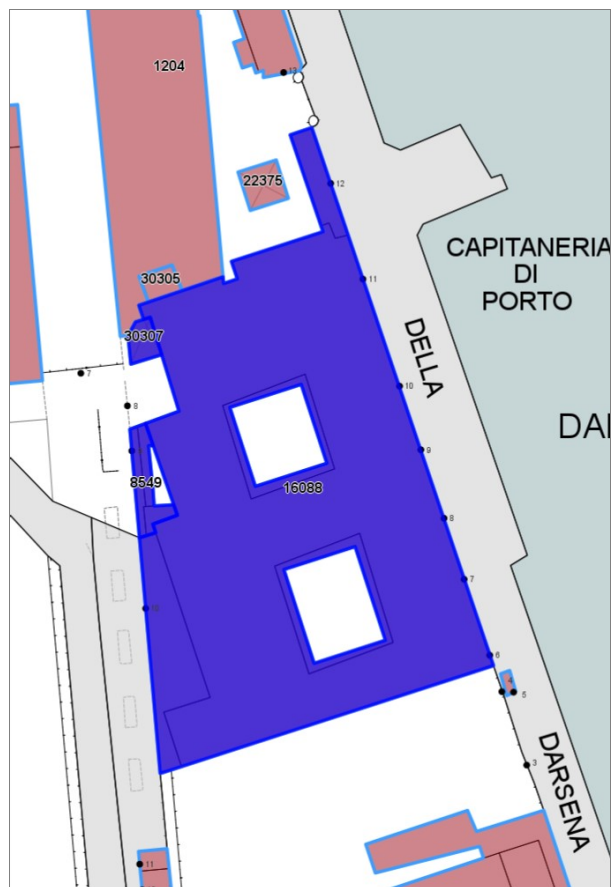


Foto aerea 2019 (1:5000)



## Informazioni sulla Scheda

- **Data rilevazione** 03/05/2023
- **N° elenco** VS.121
- **Bene tutelato ai sensi della parte II del Digs. 42/2004**
- **Località** DARSENA VECCHIA
- **Denominazione** CASERMA TULLIO SANTINI



## Informazioni sull'Edificio 8549

### Unità volumetriche dell'Edificio 8549

N°	Foglio	Particella	Superficie coperta CTR (m <sup>2</sup> )	N° piani	Piani interrati	Mansarda
434	16	843	22.64			
440	16	843	25.24			
1095	16	843	16.49			

## Informazioni sull'Edificio 16088

### Unità volumetriche dell'Edificio 16088

N°	Foglio	Particella	Superficie coperta CTR (m <sup>2</sup> )	N° piani	Piani interrati	Mansarda
233	16	3378	82.96			
439	16	3378	71.65			
539	16	3378	69.92			
1094	16	3378	213.63			
1098	16	3378	2934.06			

## Informazioni sull'Edificio 30307

### Unità volumetriche dell'Edificio 30307

N°	Foglio	Particella	Superficie coperta CTR (m <sup>2</sup> )	N° piani	Piani interrati	Mansarda
39280			30.59			



# BENI CULTURALI E PAESAGGISTICI

## Carta dei Vincoli



Regione Toscana



MINISTERO  
PER I BENI E  
LE ATTIVITÀ  
CULTURALI



CONSORZIO  
LaMMA



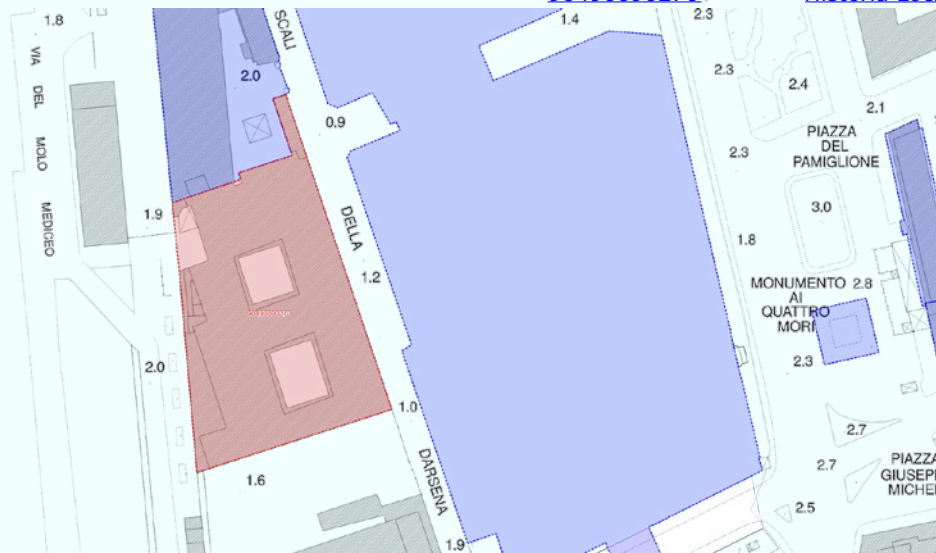
Denominazione

**CASERMA TULLIO SANTINI**

Identificativo del bene

[90490090270](#)

[Historia Loci](#)



Legenda:

Tipo di vincolo  
Descrizione del vincolo  
Tipologia del bene  
Provincia  
Comune  
Località  
Indirizzo  
Zona di rispetto  
ID Archivio SABAP  
Vincoli in rete

■ bene identificato ■ altri beni di tipo architettonico  
Architettonico  
Vincolo architettonico  
caserma  
LI  
LIVORNO

SCALI DELLA DARSENA N. 10  
NO  
LI0230

Beni - (provvedimenti)  
[caserma.tullio.santini - scheda LIB0029 \(SCALI DELLA DARSENA, 10\) - \(471639\)](#)

CASERMA TULLIO SANTINI

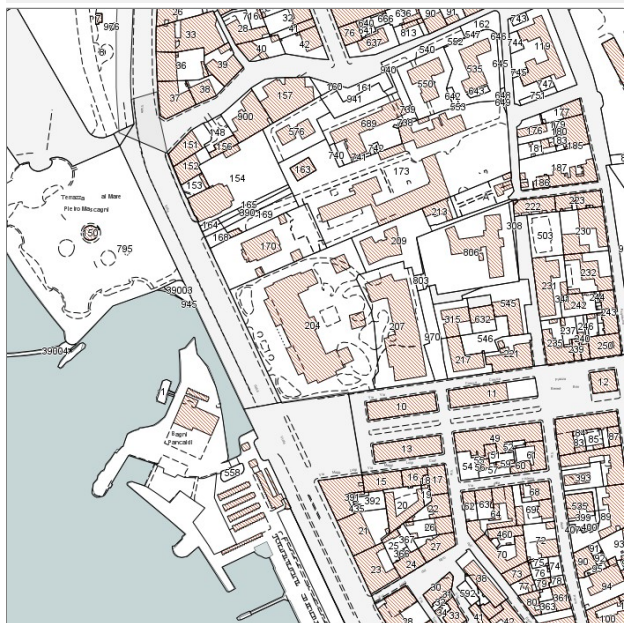
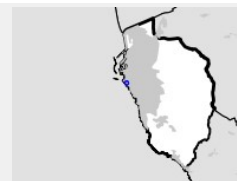
Prov. 26 Settembre 2011  
ai sensi D.Lgs. 22/1/2004, n. 42 - (G.U. 24/2/2004, n. 45, 50, n. 28) art. 10 - comma 1

[\[Nuova ricerca\]](#) [\[Geoscopio\]](#)



**Edifici associati alla Scheda:**

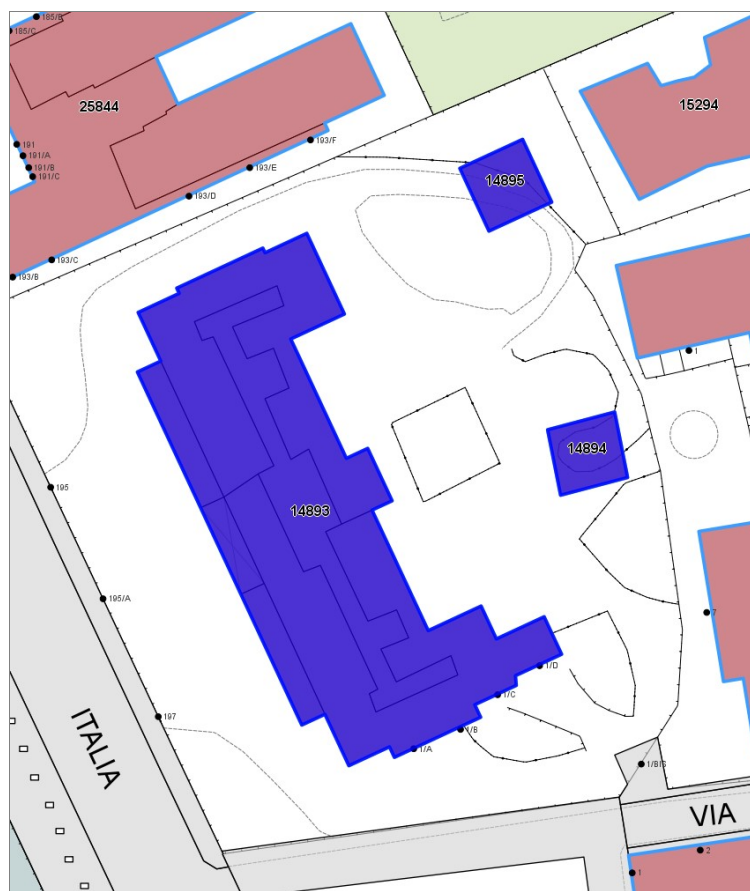
ID 14893 ID 14894 ID 14895



Catasto (1:5000)



Foto aerea 2019 (1:5000)



## Informazioni sulla Scheda

- **Data rilevazione** 03/05/2023
- **N° elenco** VS.122
- **Bene tutelato ai sensi della parte II del Digs. 42/2004**
- **Località** VIALE ITALIA
- **Denominazione** GRAND HOTEL PALAZZO



## Informazioni sull'Edificio 14893

### Unità volumetriche dell'Edificio 14893

N°	Foglio	Particella	Superficie coperta CTR (m²)	N° piani	Piani interrati	Mansarda
2369	39	204	832.08			
3343	39	204	95.08			
3422	39	204	415.75			
3651	39	204	91.04			
3672	39	204	713.05			
42130	39	204	60.43			

## Informazioni sull'Edificio 14894

### Unità volumetriche dell'Edificio 14894

N°	Foglio	Particella	Superficie coperta CTR (m²)	N° piani	Piani interrati	Mansarda
48740	39	204	113.92			

## Informazioni sull'Edificio 14895

### Unità volumetriche dell'Edificio 14895

N°	Foglio	Particella	Superficie coperta CTR (m²)	N° piani	Piani interrati	Mansarda
48739	39	204	118.09			



# BENI CULTURALI E PAESAGGISTICI

## Carta dei Vincoli



Regione Toscana



MINISTERO  
PER I BENI E  
LE ATTIVITÀ  
CULTURALI



CONSORZIO  
LaMMA



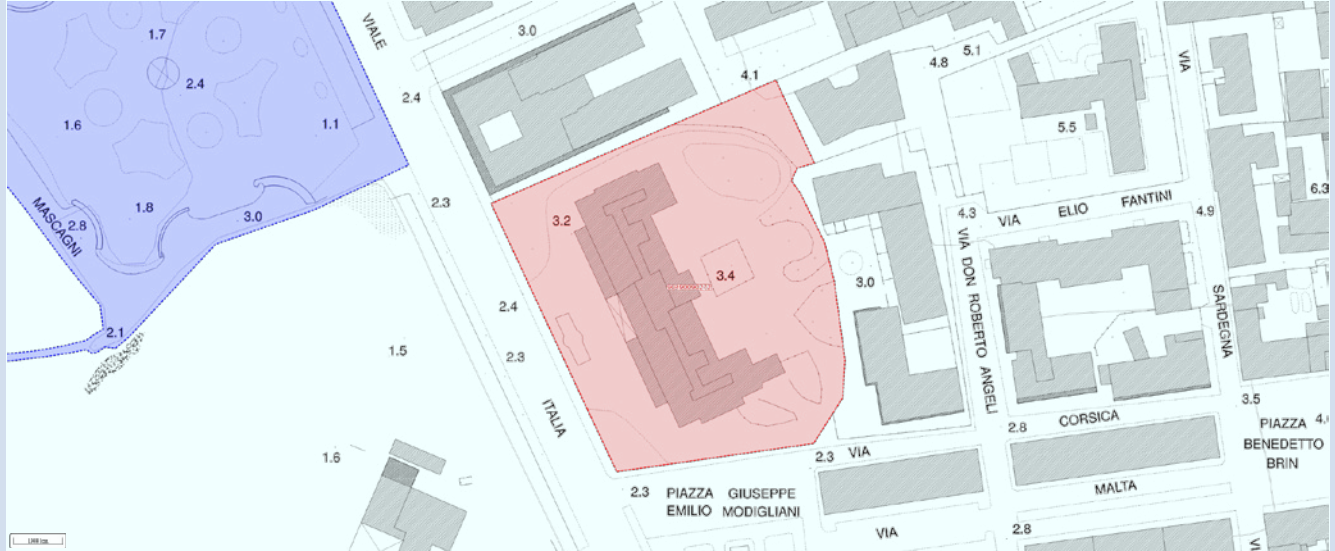
Denominazione

**GRAND HOTEL PALAZZO**

Identificativo del bene

[90490090272](#)

[Historia Loci](#)



Legenda:

Tipo di vincolo  
Descrizione del vincolo  
Tipologia del bene  
Provincia  
Comune  
Località  
Indirizzo  
Zona di rispetto  
ID Archivio SABAP  
Vincoli in rete

■ bene identificato ■ altri beni di tipo architettonico

Architettonico  
Vincolo architettonico  
palazzo  
LI  
LIVORNO

VIALE ITALIA N. 195  
NO  
LI0232

Beni - (provvedimenti)  
[ALBERGO PALAZZO - \(286290\)](#)

GRAND HOTEL PALAZZO GIA' PALAZZO FABBRICOTTI CON GIARDINO

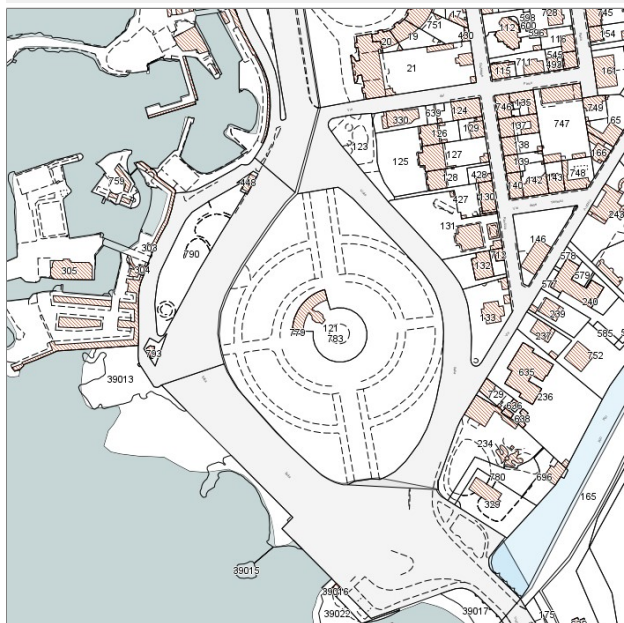
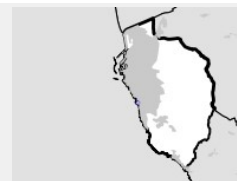
Prov. 1 Ottobre 2013  
ai sensi D.Lgs. 22/1/2004, n. 42 - (G.U. 24/2/2004, n. 45-50 n. 28) art. 10 - comma 3 - lettera a

[\[Nuova ricerca\]](#) [\[Geoscopio\]](#)



**Edifici associati alla Scheda:**

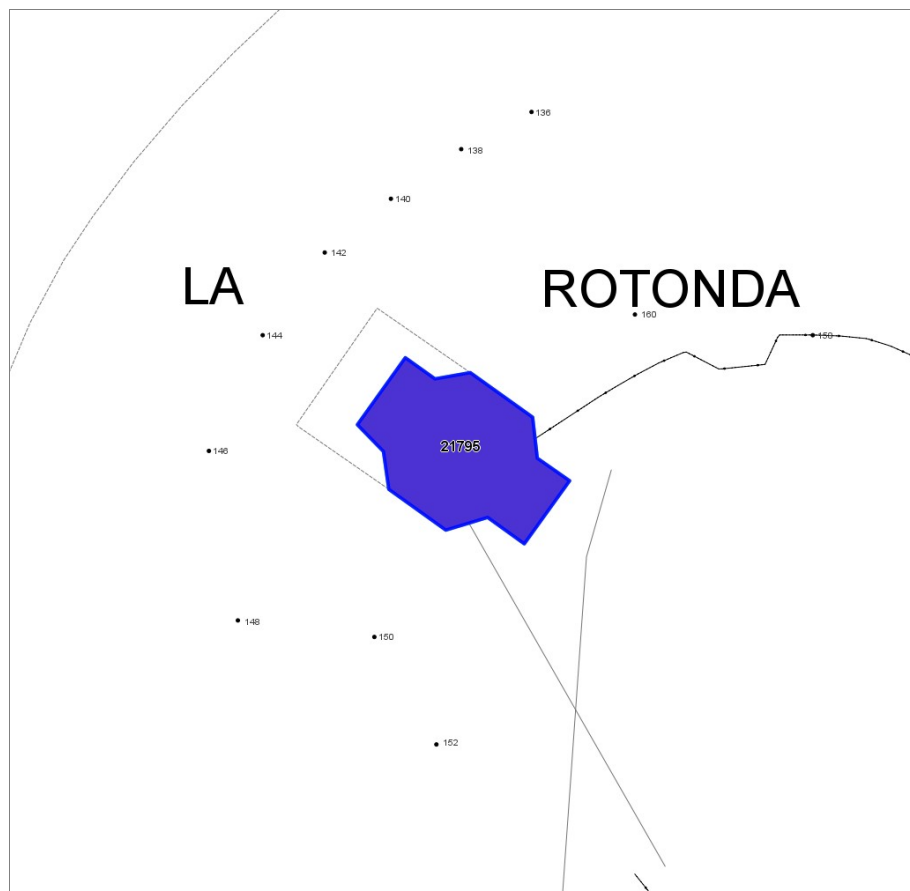
ID 21795



Catasto (1:5000)



Foto aerea 2019 (1:5000)



## Informazioni sulla Scheda

- **Data rilevazione** 03/05/2023
- **N° elenco** VS.123
- **Bene tutelato ai sensi della parte II del Dlgs. 42/2004**
- **Località** ARDENZA
- **Denominazione** CHALET DELLA ROTONDA



## Informazioni sull'Edificio 21795

### Unità volumetriche dell'Edificio 21795

N°	Foglio	Particella	Superficie coperta CTR (m <sup>2</sup> )	N° piani	Piani interrati	Mansarda
3536	46	121	75.58			



# BENI CULTURALI E PAESAGGISTICI

## Carta dei Vincoli



Regione Toscana



MINISTERO  
PER I BENI E  
LE ATTIVITÀ  
CULTURALI



CONSORZIO  
LaMMA



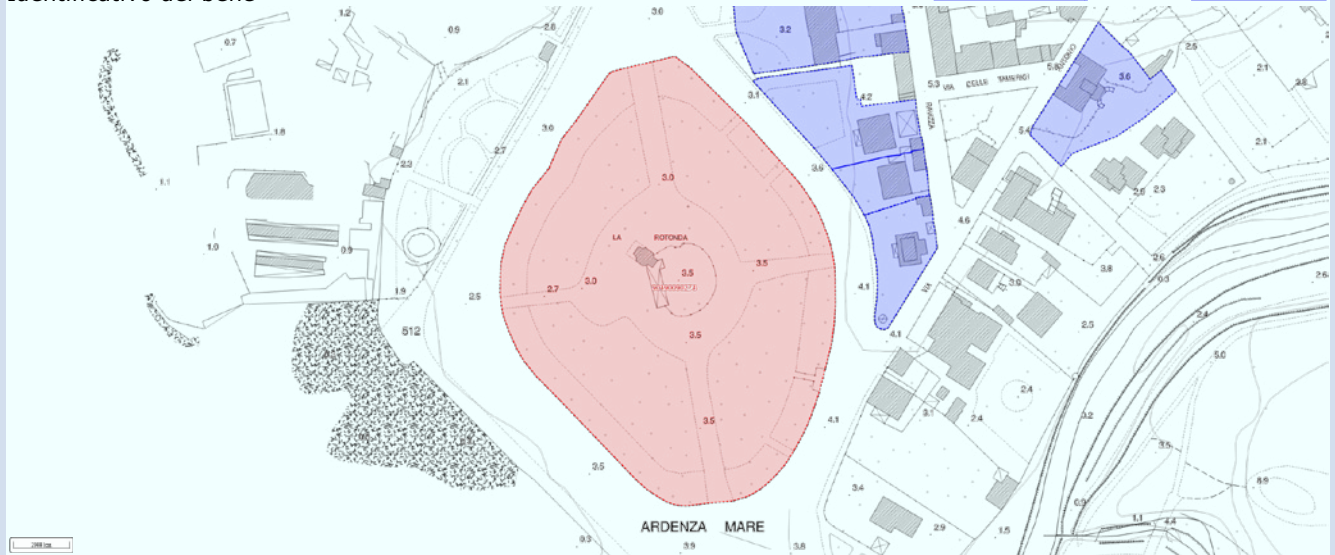
Denominazione

**CHALET DELLA ROTONDA E  
PARCO PUBBLICO**

Identificativo del bene

90490090274

[Historia Loci](#)



Legenda:

Tipo di vincolo  
Descrizione del vincolo  
Tipologia del bene  
Provincia  
Comune  
Località  
Indirizzo  
Zona di rispetto  
ID Archivio SABAP  
Vincoli in rete

■ bene identificato ■ altri beni di tipo architettonico

Architettonico  
Vincolo architettonico  
parco  
LI  
LIVORNO  
ARDENZA  
VIALE ITALIA N. 136  
NO  
LI0234

**Beni - (provvedimenti)**

[Chalet della rotonda \(rotonda di Ardenza VIALE ITALIA, 136\) - \(560815\)](#)

CHALET DELLA ROTONDA E PARCO PUBBLICO

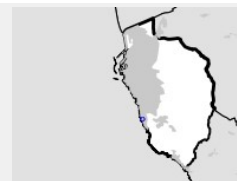
Prov. 1 Dicembre 2013  
ai sensi D.Lgs. 201/2004, n. 42 - (L. 11/24/2004, n. 45/50 n. 28) art. 10 - comma 1

[\[Nuova ricerca\]](#) [\[Geoscopio\]](#)



**Edifici associati alla Scheda:**

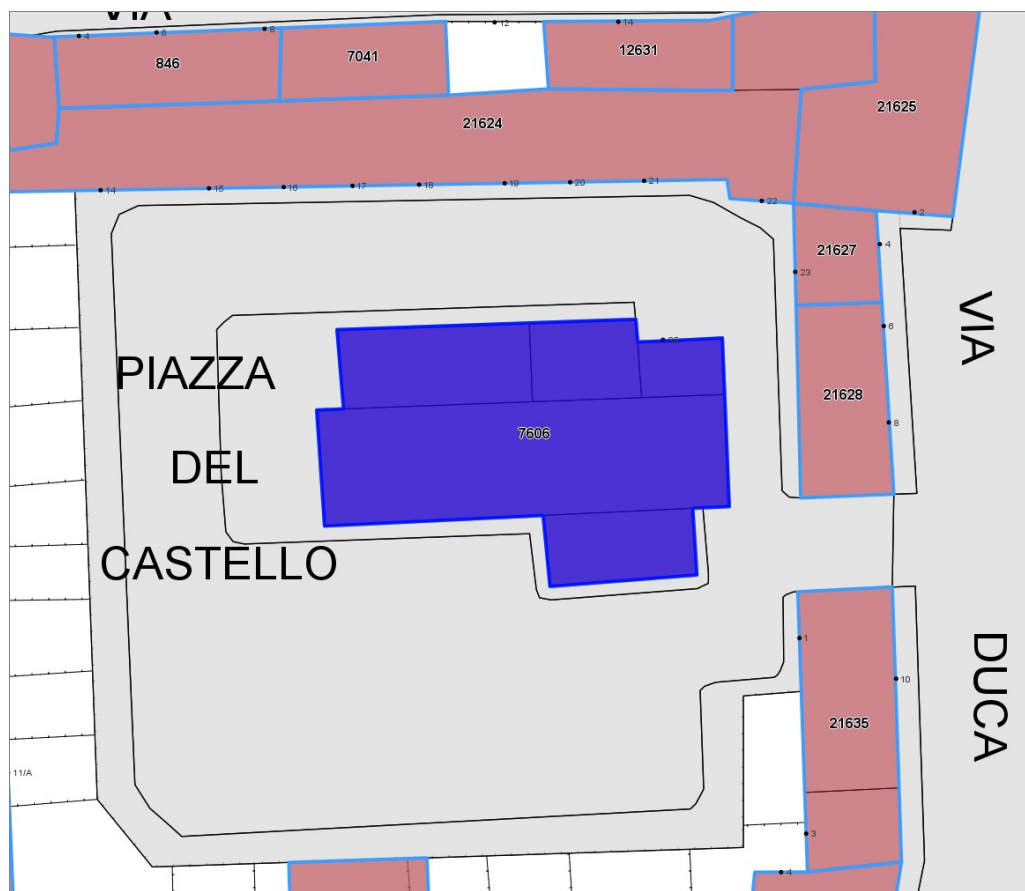
ID 7606



Catasto (1:5000)



Foto aerea 2019 (1:5000)



## Informazioni sulla Scheda

- **Data rilevazione** 27/04/2023
- **N° elenco** VS.124
- **Località** ANTIGNANO
- **Denominazione** CHIESA DI SANTA LUCIA



## Informazioni sull'Edificio 7606

### Unità volumetriche dell'Edificio 7606

N°	Foglio	Particella	Superficie coperta CTR (m²)	N° piani	Piani interrati	Mansarda
26799	69	A	197.62			
26801	69	A	64.22			
26802	69	A	36.14			
31853	69	A	20.01			
31854	69	A	43.64			



# BENI CULTURALI E PAESAGGISTICI

## Carta dei Vincoli



Regione Toscana



MINISTERO  
PER I BENI E  
LE ATTIVITÀ  
CULTURALI



CONSORZIO  
LaMMA



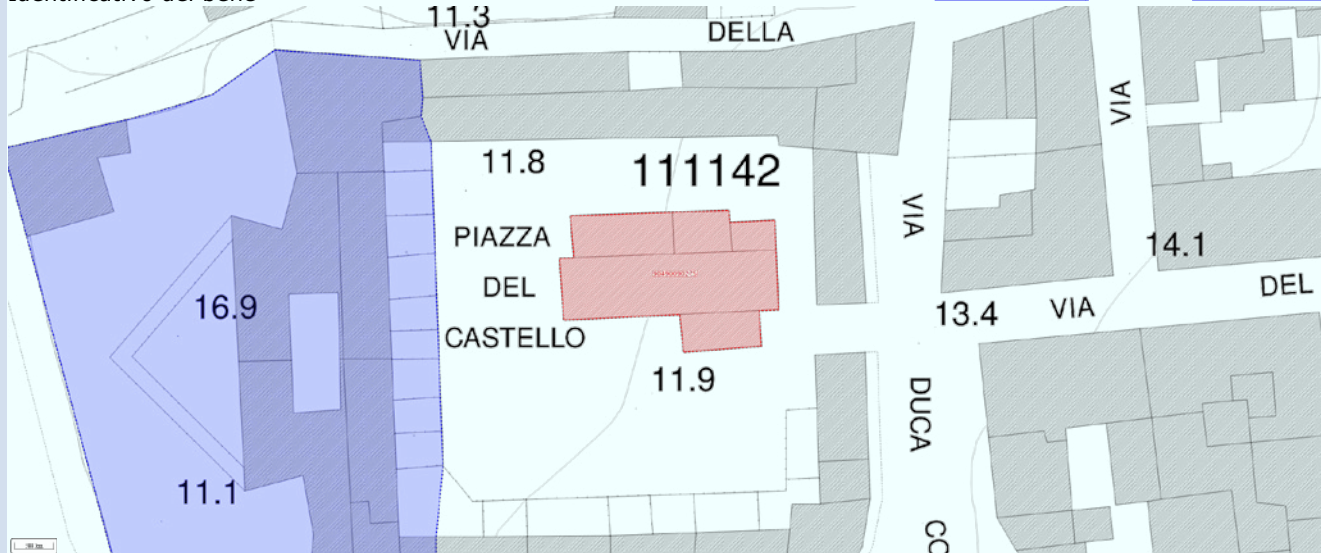
Denominazione

**CHIESA DI SANTA LUCIA**

Identificativo del bene

[90490090275](#)

[Historia Loci](#)



Legenda:

Tipo di vincolo  
Descrizione del vincolo  
Tipologia del bene  
Provincia  
Comune  
Località  
Indirizzo  
Zona di rispetto  
ID Archivio SABAP  
Vincoli in rete

■ bene identificato ■ altri beni di tipo architettonico

Architettonico  
Vincolo architettonico  
chiesa  
LI  
LIVORNO  
ANTIGNANO  
PIAZZA DEL CASTELLO  
NO  
LI0235

Beni - (provvedimenti)

Chiesa di Santa Lucia (PIAZZA DEL CASTELLO, sncl) - (472127)

CHIESA DI SANTA LUCIA

Prov. 3 Dicembre 2013  
ai sensi (D.Lgs. 22/2004, n. 42 - (G.U. 24/2/2004, n. 45-50 n. 28) art. 10 - comma 1)

[\[Nuova ricerca\]](#) [\[Geoscopio\]](#)



### Edifici associati alla Scheda:

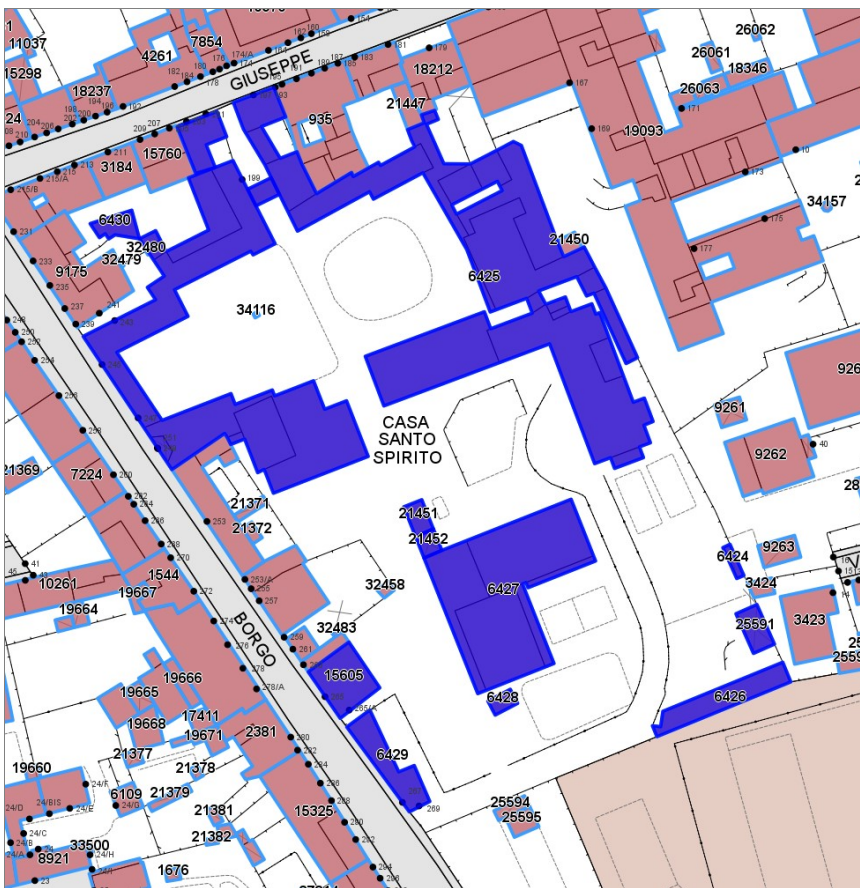
ID 6423 ID 6424 ID 6425 ID 6426 ID 6427 ID 6428 ID 6429 ID 6430 ID 15605 ID 21446 ID 21449 ID 21451 ID 21452 ID 25591



Catasto (1:5000)



Foto aerea 2019 (1:5000)



## Informazioni sulla Scheda

- **Data rilevazione** 03/05/2023
- **N° elenco** VS.125
- **Bene tutelato ai sensi della parte II del Digs. 42/2004**
- **Località** BORGO CAPPUCCINI
- **Denominazione** ISTITUTO SS DELLE SALESIANE DI DON BOSCO



## Informazioni sull'Edificio 6423

### Unità volumetriche dell'Edificio 6423

N°	Foglio	Particella	Superficie coperta CTR (m²)	N° piani	Piani interrati	Mansarda
6112	27	869	165.2			
6188	27	869	616.29			
6263	27	869	11.78			
6295	27	869	14.83			
6419	27	869	647.5			
6837	27	869	7.81			
6839	27	869	172.66			
42366	27	869	17.26			

## Informazioni sull'Edificio 6424

### Unità volumetriche dell'Edificio 6424

N°	Foglio	Particella	Superficie coperta CTR (m²)	N° piani	Piani interrati	Mansarda
33557	27	869	17.33			

## Informazioni sull'Edificio 6425

### Unità volumetriche dell'Edificio 6425

N°	Foglio	Particella	Superficie coperta CTR (m²)	N° piani	Piani interrati	Mansarda
1669	27	869	13.2			
1679	27	869	15.15			
1680	27	869	8.88			
1681	27	869	666.92			
2778	27	869	139.63			
2782	27	869	248.32			
2783	27	869	64.96			
3227	27	869	40.39			
3231	27	869	92.16			
5892	27	869	59.25			
6056	27	869	65.11			
6069	27	869	53.72			
6280	27	869	409.23			
6389	27	869	109.32			
6593	27	869	30.72			
6598	27	869	276.57			
31752	27	869	431.8			
32092	27	869	23.18			

## Informazioni sull'Edificio 6426

### Unità volumetriche dell'Edificio 6426

N°	Foglio	Particella	Superficie coperta CTR (m²)	N° piani	Piani interrati	Mansarda
7661	27	869	191.77			

## Informazioni sull'Edificio 6427

### Unità volumetriche dell'Edificio 6427

N°	Foglio	Particella	Superficie coperta CTR (m²)	N° piani	Piani interrati	Mansarda
6654	27	869	447.39			
6853	27	869	234.8			
7256	27	869	49.72			
7257	27	869	358.11			
32100	27	869	26.33			



## Informazioni sull'Edificio 6428

### Unità volumetriche dell'Edificio 6428

N°	Foglio	Particella	Superficie coperta CTR (m <sup>2</sup> )	N° piani	Piani interrati	Mansarda
7138	27	869	26.18			

## Informazioni sull'Edificio 6429

### Unità volumetriche dell'Edificio 6429

N°	Foglio	Particella	Superficie coperta CTR (m <sup>2</sup> )	N° piani	Piani interrati	Mansarda
6976	27	869	167.27			

## Informazioni sull'Edificio 6430

### Unità volumetriche dell'Edificio 6430

N°	Foglio	Particella	Superficie coperta CTR (m <sup>2</sup> )	N° piani	Piani interrati	Mansarda
6290	27	869	56.15			

## Informazioni sull'Edificio 15605

### Unità volumetriche dell'Edificio 15605

N°	Foglio	Particella	Superficie coperta CTR (m <sup>2</sup> )	N° piani	Piani interrati	Mansarda
6542	27	33	183.42			

## Informazioni sull'Edificio 21446

### Unità volumetriche dell'Edificio 21446

N°	Foglio	Particella	Superficie coperta CTR (m <sup>2</sup> )	N° piani	Piani interrati	Mansarda
3230	27	4	107.03			

## Informazioni sull'Edificio 21449

### Unità volumetriche dell'Edificio 21449

N°	Foglio	Particella	Superficie coperta CTR (m <sup>2</sup> )	N° piani	Piani interrati	Mansarda
6381	27	869	32			

## Informazioni sull'Edificio 21451

### Unità volumetriche dell'Edificio 21451

N°	Foglio	Particella	Superficie coperta CTR (m <sup>2</sup> )	N° piani	Piani interrati	Mansarda
6848	27	869	40.31			

## Informazioni sull'Edificio 21452

### Unità volumetriche dell'Edificio 21452



N°	Foglio	Particella	Superficie coperta CTR (m²)	N° piani	Piani interrati	Mansarda
38474			29.25			

## Informazioni sull'Edificio 25591

### Unità volumetriche dell'Edificio 25591

N°	Foglio	Particella	Superficie coperta CTR (m²)	N° piani	Piani interrati	Mansarda
41950	27	869	65.03			



# BENI CULTURALI E PAESAGGISTICI

## Carta dei Vincoli



Regione Toscana



MINISTERO  
PER I BENI E  
LE ATTIVITÀ  
CULTURALI



CONSORZIO  
LaMMA



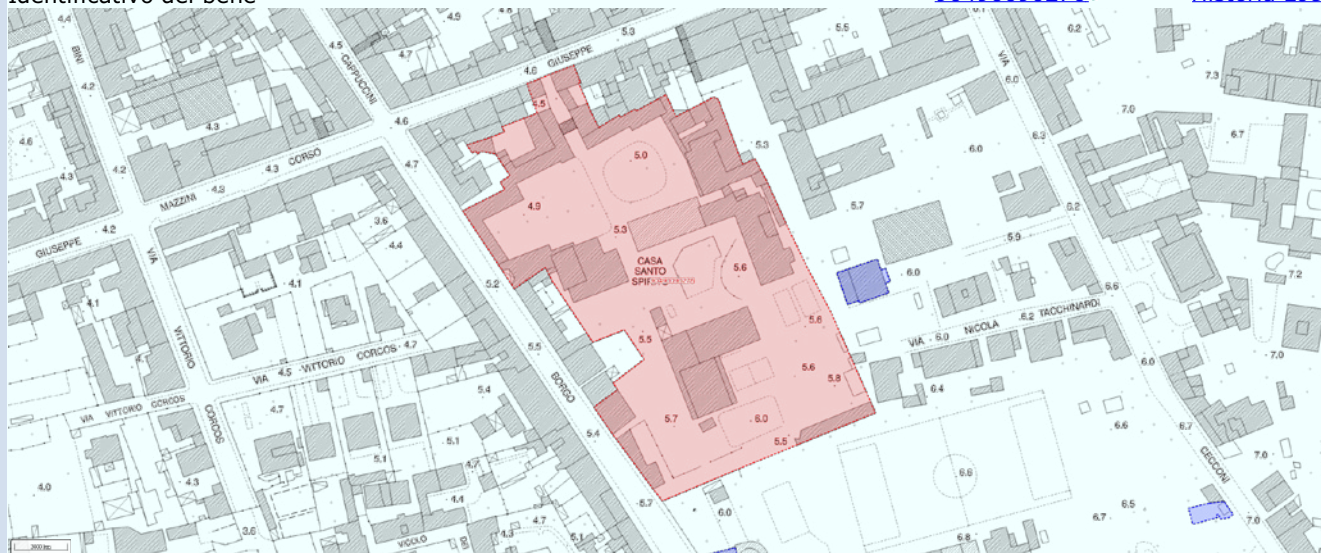
Denominazione

**ISTITUTO SANTO SPIRITO  
DELLE SALESIANE DI DON  
BOSCO**

Identificativo del bene

**90490090276**

[Historia Loci](#)



Legenda:

■ bene identificato ■ altri beni di tipo architettonico

Tipo di vincolo

Architettonico

Descrizione del vincolo

Vincolo architettonico

Tipologia del bene

complesso immobiliare

Provincia

LI

Comune

LIVORNO

Località

Indirizzo

CORSO MAZZINI N. 199

Zona di rispetto

NO

ID Archivio SABAP

LI0236

Vincoli in rete

Beni - (provvedimenti)
ISTITUTO SANTO SPIRITO DELLE SALESIANE DI DON BOSCO [VIA PANNOCCHIA, 76] - (428728)
ISTITUTO SANTO SPIRITO DELLE SALESIANE DI DON BOSCO [CORSO MAZZINI, 199] - (639882)
ISTITUTO SANTO SPIRITO [CORSO MAZZINI, 199] - (639889)
ISTITUTO SANTO SPIRITO DELLE SALESIANE DI DON BOSCO [CORSO MAZZINI, 199] - (639894)
ISTITUTO SANTO SPIRITO DELLE SALESIANE DI DON BOSCO [CORSO MAZZINI, 199] - (639894)
ISTITUTO SANTO SPIRITO [CORSO MAZZINI, 199] - (639901)
ISTITUTO SANTO SPIRITO [CORSO MAZZINI, 199] - (639908)

COMPLESSO IMMOBILIARE DENOMINATO ISTITUTO SANTO SPIRITO DELLE SALESIANE DI DON BOSCO COSTITUITO DALL'EX VILLA PAPANTI, DALLE ABITAZIONI DELLE SUORE, DAGLI EDIFICI SCOLASTICI, DA ULTERIORI LOCALI ADIBITI AD ABITAZIONI, DA ANNESSI E DALL'AREA PERTINENZIALE

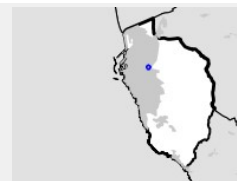
Prov. 13 Febbraio 2014, ai sensi D.Lgs. 22/2004, n. 42 - (G.U. 24/2/2004, n. 45, SO n. 28) art. 10 - comma 1

[[Nuova ricerca](#)] [[Geoscopio](#)]



### Edifici associati alla Scheda:

ID 4994 ID 8783



Catasto (1:5000)



Foto aerea 2019 (1:5000)



## Informazioni sulla Scheda

- **Data rilevazione** 03/05/2023
- **N° elenco** VS.127
- **Bene tutelato ai sensi della parte II del Digs. 42/2004**
- **Località** VIA DEL RISORGIMENTO
- **Denominazione** COMPLESSO IMMOBILIARE SACRO CUORE DI GESU'



## Informazioni sull'Edificio 4994

### Unità volumetriche dell'Edificio 4994

N°	Foglio	Particella	Superficie coperta CTR (m²)	N° piani	Piani interrati	Mansarda
18579	21	460	1515.41			
20097	21	460	832.32			
20602	21	460	421.96			
21185	21	460	60.59			
21262	21	460	26.88			

## Informazioni sull'Edificio 8783

### Unità volumetriche dell'Edificio 8783

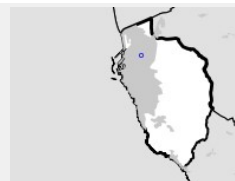
N°	Foglio	Particella	Superficie coperta CTR (m²)	N° piani	Piani interrati	Mansarda
31871	21	B	150.8			
31872	21	B	165.37			
31874	21	B	37.51			
31875	21	B	36.63			
31876	21	B	645.44			





### Edifici associati alla Scheda:

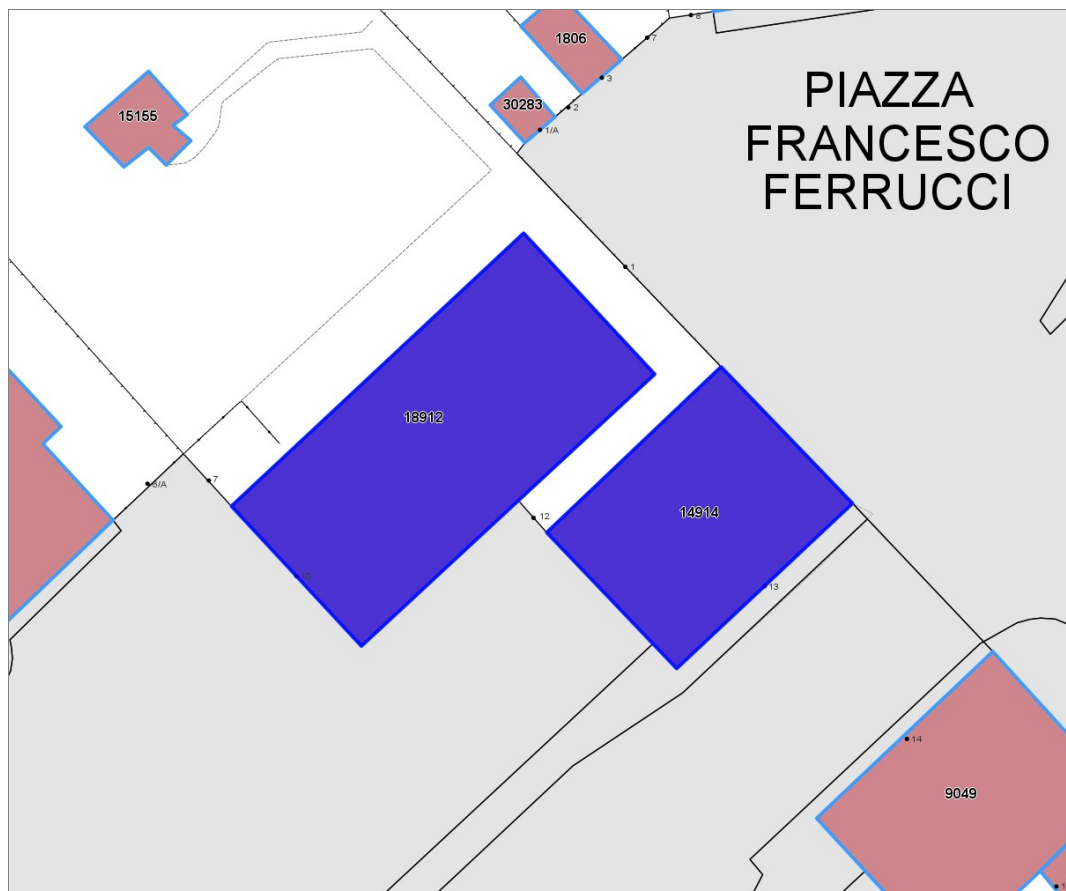
ID 14914 ID 18912



Catasto (1:5000)



Foto aerea 2019 (1:5000)



## Informazioni sulla Scheda

- **Data rilevazione** 03/05/2023
- **N° elenco** VS.129
- **Bene tutelato ai sensi della parte II del Digs. 42/2004**
- **Località** BARRIERA GARIBALDI
- **Denominazione** DOGANA E MAGAZZINO DI PORTA FIORENTINA



## Informazioni sull'Edificio 14914

### Unità volumetriche dell'Edificio 14914

N°	Foglio	Particella	Superficie coperta CTR (m²)	N° piani	Piani interrati	Mansarda
177428		392	368.1			

## Informazioni sull'Edificio 18912

### Unità volumetriche dell'Edificio 18912

N°	Foglio	Particella	Superficie coperta CTR (m²)	N° piani	Piani interrati	Mansarda
181888		391	620.4			



# BENI CULTURALI E PAESAGGISTICI

## Carta dei Vincoli



Regione Toscana



MINISTERO  
PER I BENI E  
LE ATTIVITÀ  
CULTURALI



CONSORZIO  
LaMMA



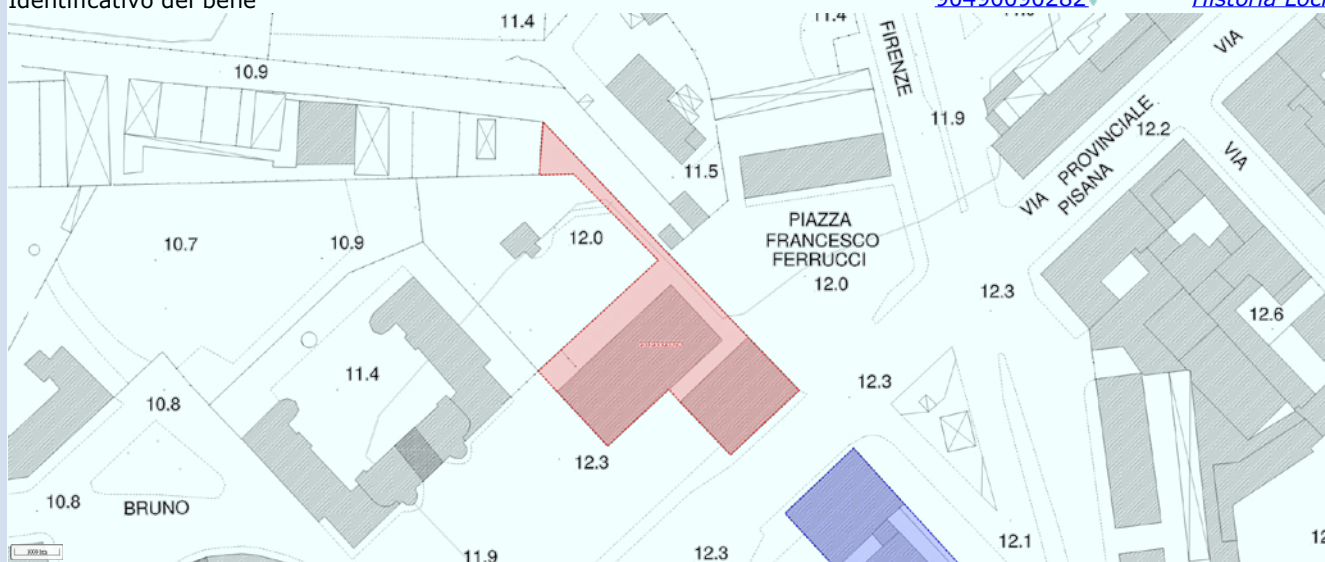
Denominazione

**DOGANA E MAGAZZINO DI  
PORTA FIORENTINA**

Identificativo del bene

[90490090282](#)

[Historia Loci](#)



Legenda:

Tipo di vincolo  
Descrizione del vincolo  
Tipologia del bene  
Provincia  
Comune  
Località  
Indirizzo  
Zona di rispetto  
ID Archivio SABAP  
Vincoli in rete

■ bene identificato ■ altri beni di tipo architettonico

Architettonico  
Vincolo architettonico  
complesso monumentale  
LI  
LIVORNO

PIAZZA BARRIERA GARIBALDI N.  
10  
NO  
LI0242

**Beni - (provvedimenti)**  
[barriera fiorentina detta anche barriera garibaldi \(PIAZZA BARRIERA GARIBALDI\)\\_10 - \(2997695\)](#)

DOGANA E MAGAZZINO FACENTI PARTE DEL COMPLESSO MONUMENTALE DI PORTA FIORENTINA O GARIBALDI

Prov. 7 Novembre 2014  
ai sensi D.Lgs. 22/1/2004, n. 42 - (G.U. 24/2/2004, n. 45, SO n. 28) art. 10 - comma 1

[\[Nuova ricerca\]](#) [\[Geoscopio\]](#)





## Informazioni sulla Scheda

- **Data rilevazione** 03/05/2023
- **N° elenco** VS.130
- **Bene tutelato ai sensi della parte II del Digs. 42/2004**
- **Località** PENTAGONO
- **Denominazione** CHIESA CATTEDRALE DI LIVORNO



## Informazioni sull'Edificio 7652

### Unità volumetriche dell'Edificio 7652

N°	Foglio	Particella	Superficie coperta CTR (m²)	N° piani	Piani interrati	Mansarda
31729	94	6034	1394.96			
31738	94	6034	71.49			
31739	94	6034	298.57			
31740	94	6034	56.05			
42196	94	6034	124.97			
42202	94	6034	65.98			
42215	94	6034	64.71			

## Informazioni sull'Edificio 18200

### Unità volumetriche dell'Edificio 18200

N°	Foglio	Particella	Superficie coperta CTR (m²)	N° piani	Piani interrati	Mansarda
36864	94	6034	91.92			



# BENI CULTURALI E PAESAGGISTICI

## Carta dei Vincoli



Regione Toscana



MINISTERO  
PER I BENI E  
LE ATTIVITÀ  
CULTURALI



CONSORZIO  
LaMMA



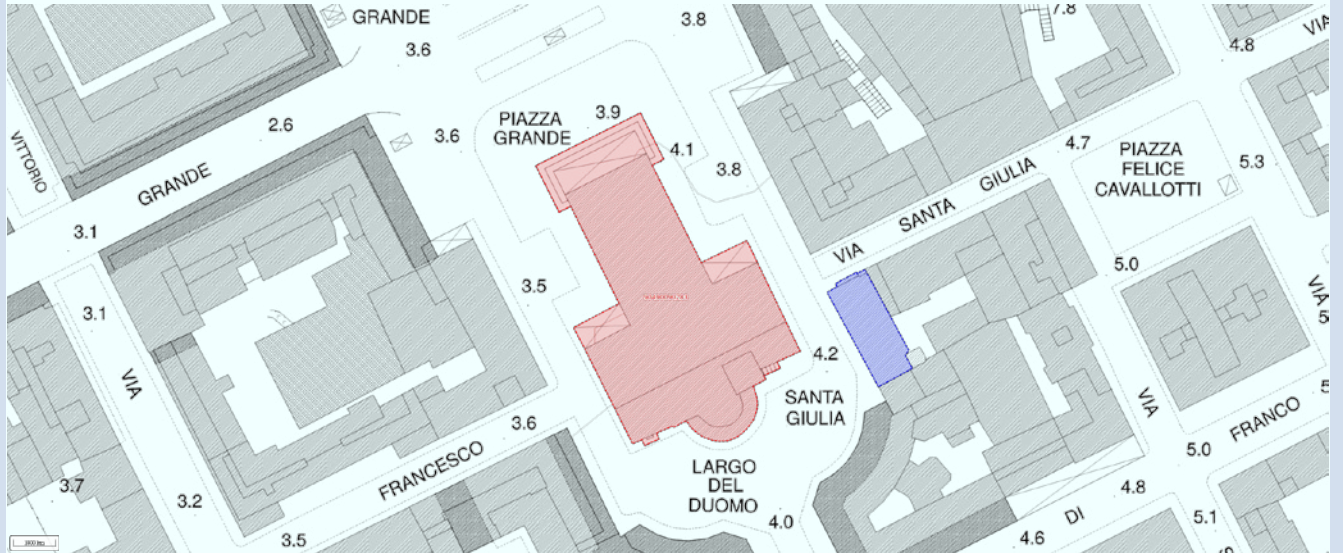
Denominazione

**CHIESA CATTEDRALE DI  
LIVORNO**

Identificativo del bene

[90490090283](#)

[Historia Loci](#)



Legenda:

Tipo di vincolo  
Descrizione del vincolo  
Tipologia del bene  
Provincia  
Comune  
Località  
Indirizzo  
Zona di rispetto  
ID Archivio SABAP  
Vincoli in rete

■ bene identificato    ■ altri beni di tipo architettonico

Architettonico  
Vincolo architettonico  
chiesa  
LI  
LIVORNO

PIAZZA GRANDE - LARGO DEL  
DUOMO  
NO  
LI0243

Beni - (provvedimenti)
<a href="#">CHIESA CATTEDRALE DI LIVORNO (PIAZZA GRANDE_SNC) - (788641)</a>
<a href="#">CHIESA CATTEDRALE DI LIVORNO (LARGO DEL DUOMO_SNC) - (788782)</a>

CHIESA CATTEDRALE DI LIVORNO CON CANONICA E LOCALI PARROCCHIALI

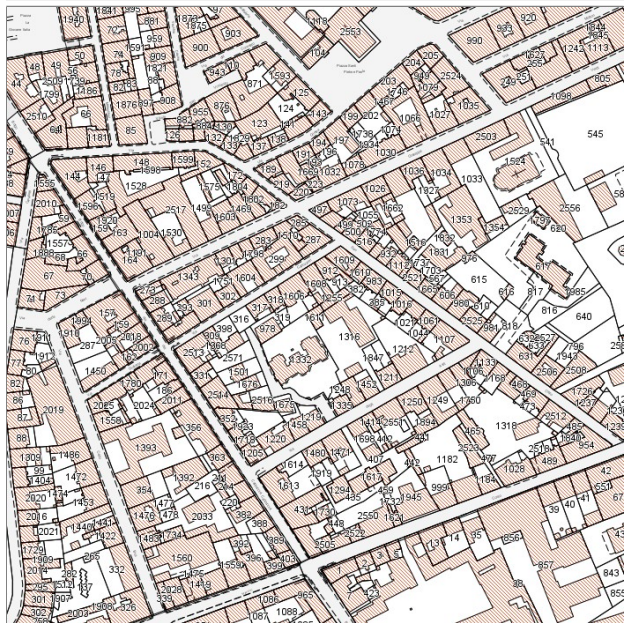
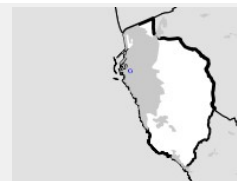
Prov. 4 Dicembre 2014  
ai sensi D.Lgs. 22/2004, n. 42 - (G.L. 24/2004, n. 45-50) n. 28) art. 10 - comma 1

[\[Nuova ricerca\]](#) [\[Geoscopio\]](#)



**Edifici associati alla Scheda:**

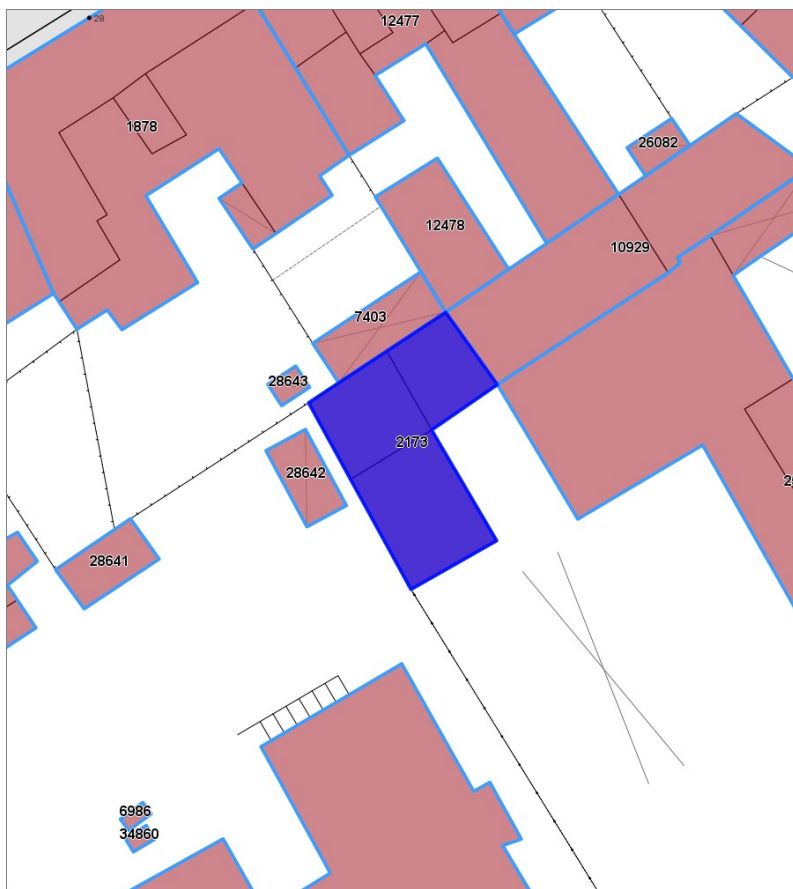
ID 2173



Catasto (1:5000)



Foto aerea 2019 (1:5000)



## Informazioni sulla Scheda

- **Data rilevazione** 03/05/2023
- **N° elenco** VS.131
- **Bene tutelato ai sensi della parte II del Digs. 42/2004**
- **Località** VIA DEGLI ASILI
- **Denominazione** CAPPELLA IN VIA DEGLI ASILI



## Informazioni sull'Edificio 2173

### Unità volumetriche dell'Edificio 2173

N°	Foglio	Particella	Superficie coperta CTR (m <sup>2</sup> )	N° piani	Piani interrati	Mansarda
5408	25	1611	29.69			
5410	25	1611	54			
5411	25	1611	36.85			



# BENI CULTURALI E PAESAGGISTICI

## Carta dei Vincoli



Regione Toscana



MINISTERO  
PER I BENI E  
LE ATTIVITÀ  
CULTURALI



CONSORZIO  
LaMMA



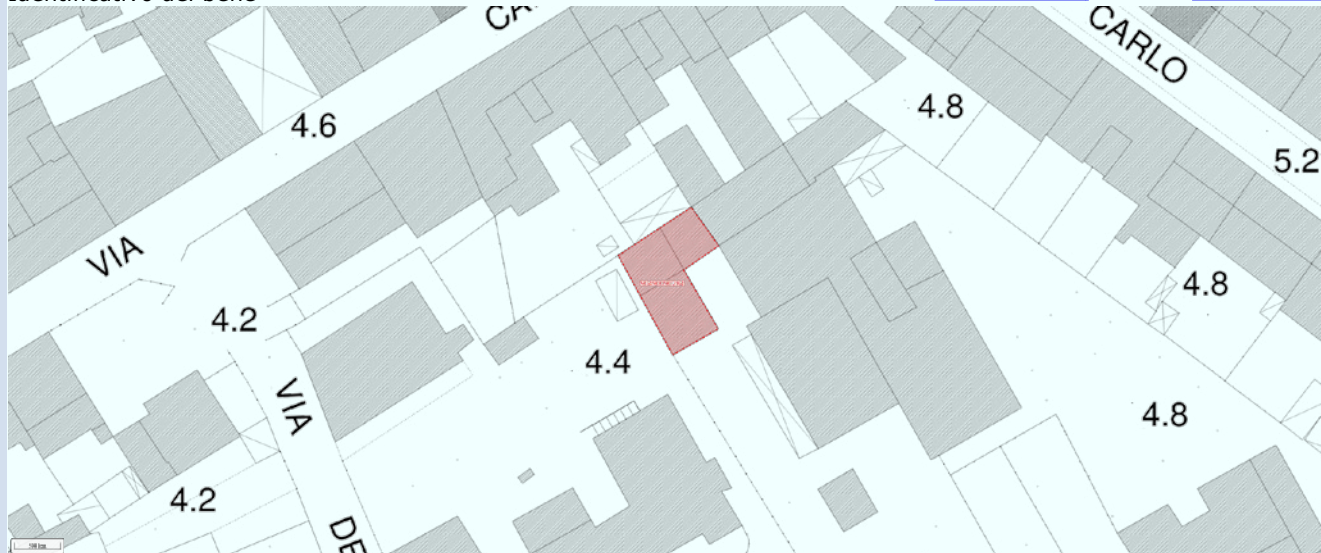
Denominazione

**CAPPELLA IN VIA DEGLI ASILI**

Identificativo del bene

[90490090284](#)

[Historia Loci](#)



Legenda:

Tipo di vincolo  
Descrizione del vincolo  
Tipologia del bene  
Provincia  
Comune  
Località  
Indirizzo  
Zona di rispetto  
ID Archivio SABAP  
Vincoli in rete

■ bene identificato  
■ altri beni di tipo architettonico  
Architettonico  
Vincolo architettonico  
cappella  
LI  
LIVORNO

VIA DEGLI ASILI N. 47  
NO  
LI0244

Beni - (provvedimenti)  
[cappella via degli asili \[VIA DEGLI ASILI, 47\] - \(2997689\)](#)

CAPPELLA IN VIA DEGLI ASILI

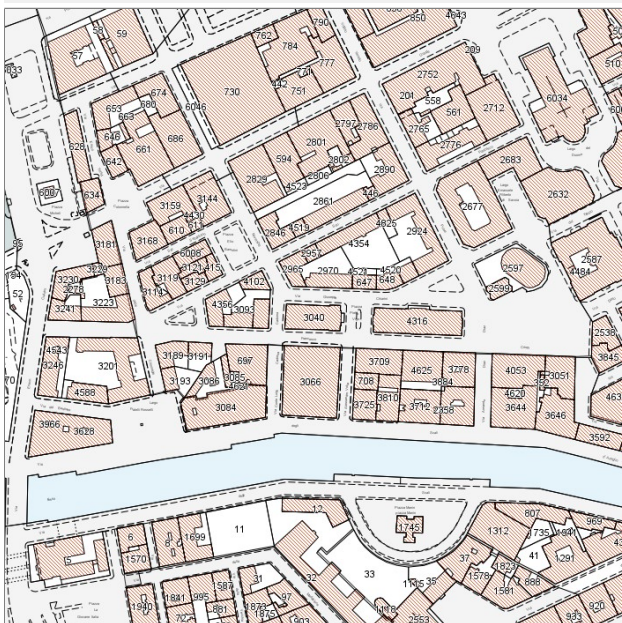
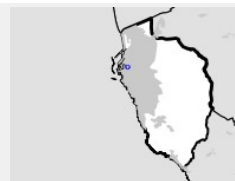
Prov. 11 Febbraio 2015  
ai sensi [D.Lgs. 221/2004](#), n. 42 - (G.U. 24/2/2004, n. 45, 50, n. 28) art. 10 - comma 1

[\[Nuova ricerca\]](#) [\[Geoscopio\]](#)



### Edifici associati alla Scheda:

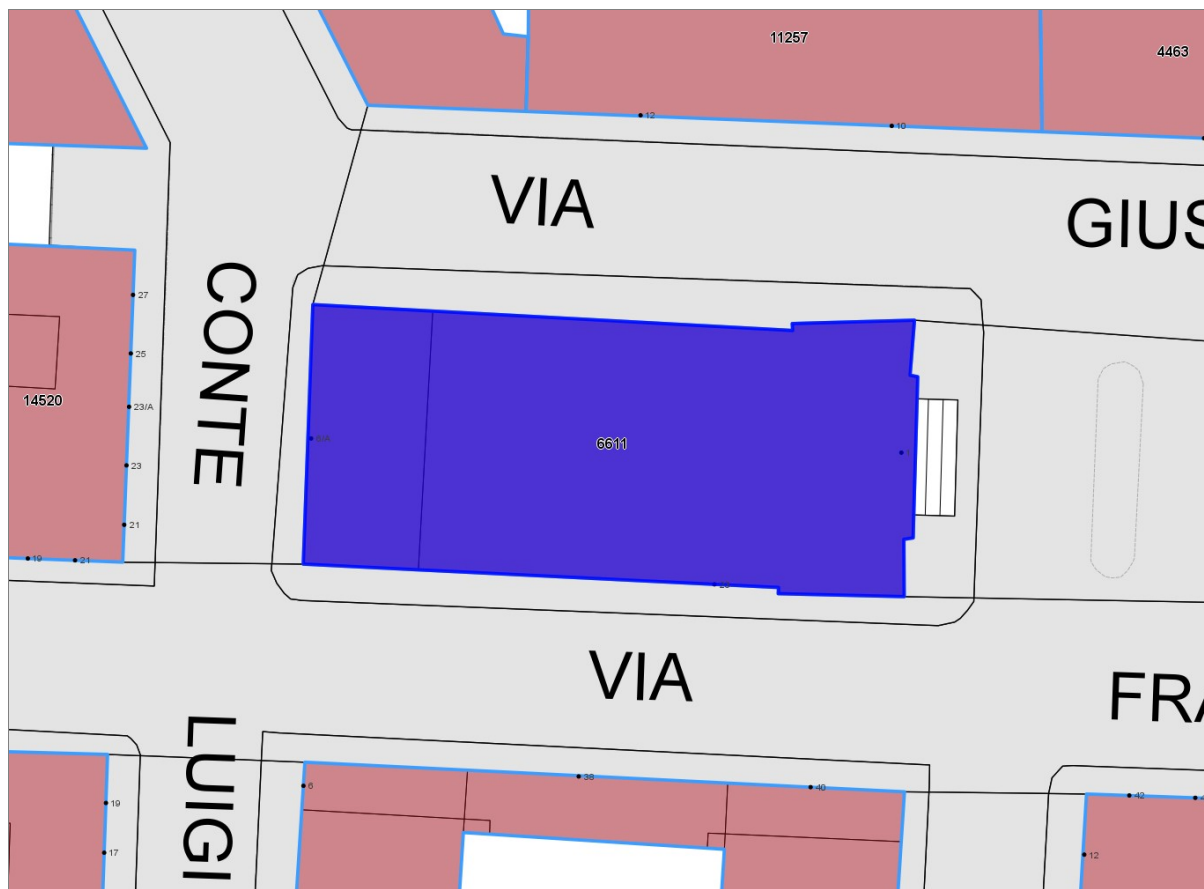
ID 6611



Catasto (1:5000)



Foto aerea 2019 (1:5000)



## Informazioni sulla Scheda

- **Data rilevazione** 03/05/2023
- **N° elenco** VS.132
- **Bene tutelato ai sensi della parte II del Digs. 42/2004**
- **Località** PENTAGONO
- **Denominazione** PALAZZO SEDE DELL'UFFICIO SCOLASTICO DI LIVORNO



## Informazioni sull'Edificio 6611

### Unità volumetriche dell'Edificio 6611

N°	Foglio	Particella	Superficie coperta CTR (m <sup>2</sup> )	N° piani	Piani interrati	Mansarda
5205 94	3040		589.96			
5208 94	3040		140.91			



# BENI CULTURALI E PAESAGGISTICI

## Carta dei Vincoli



Regione Toscana



MINISTERO  
PER I BENI E  
LE ATTIVITÀ  
CULTURALI



CONSORZIO  
LaMMA



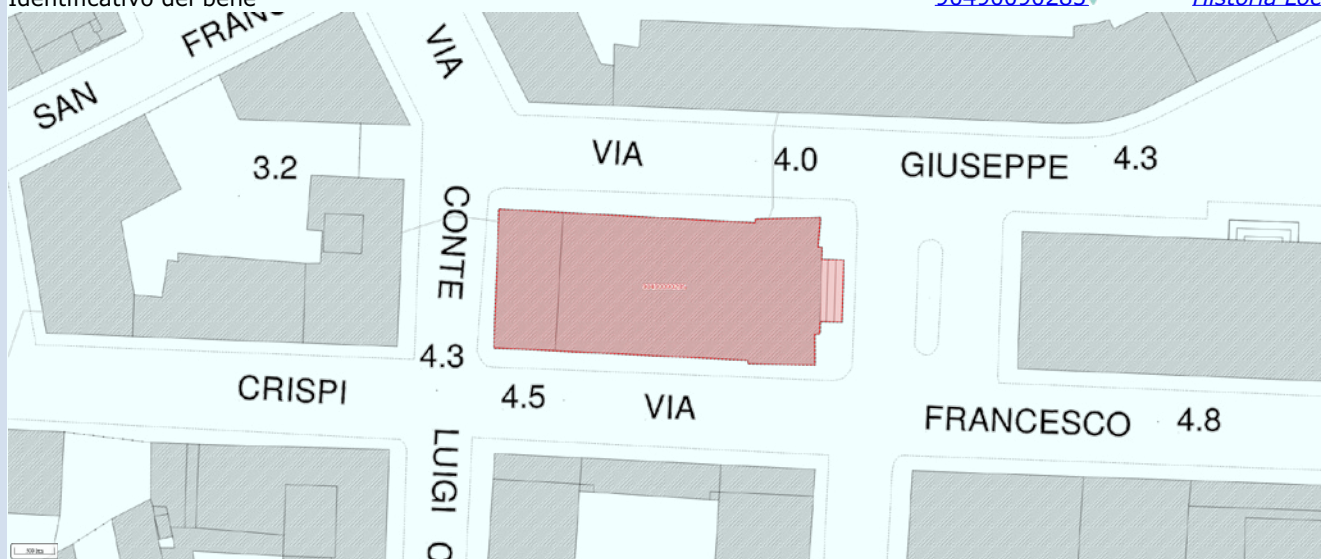
Denominazione

**PALAZZO SEDE DELL'UFFICIO  
SCOLASTICO DI LIVORNO**

Identificativo del bene

[90490090285](#)

[Historia Loci](#)



Legenda:

Tipo di vincolo

Descrizione del vincolo

Tipologia del bene

Provincia

Comune

Località

Indirizzo

Zona di rispetto

ID Archivio SABAP

Vincoli in rete

■ bene identificato ■ altri beni di tipo architettonico

Architettonico

Vincolo architettonico

palazzo

LI

LIVORNO

PIAZZA PIETRO VIGO N. 1

NO

LI0245

**Beni - (provvedimenti)**

[Sede Ufficio Scolastico di Livorno \(LIVORNO, PIAZZA PIETRO VIGO, 1\) - \(2597723\)](#)

PALAZZO SEDE DELL'UFFICIO SCOLASTICO DI LIVORNO

Prov. 22 Aprile 2015.  
ai sensi D.Lgs. 231/2004, n. 42 - (G.L.U. 24/2/2004, n. 45 - SO n. 28) art. 10 - comma 1

[\[Nuova ricerca\]](#) [\[Geoscopio\]](#)



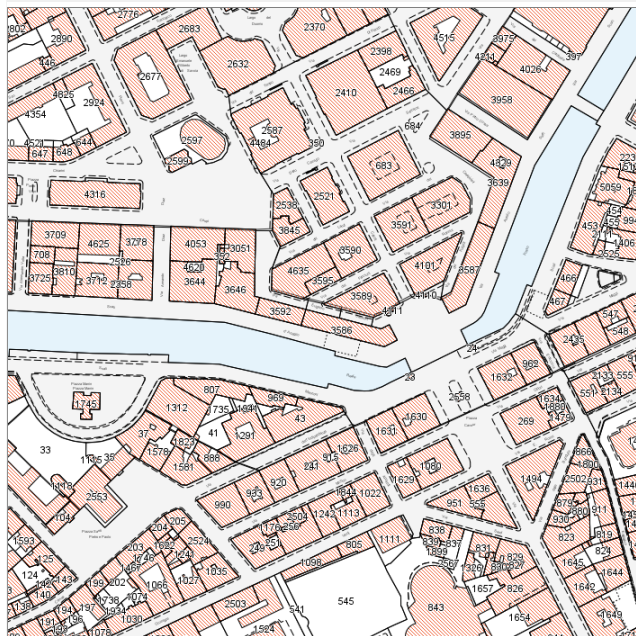
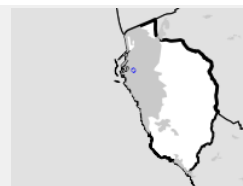
# SEDE FILIALE CASSA DI RISP. DI VOLTERRA

## VS.133

Report Scheda Edifici patrimonio urbano N°221

### Edifici associati alla Scheda:

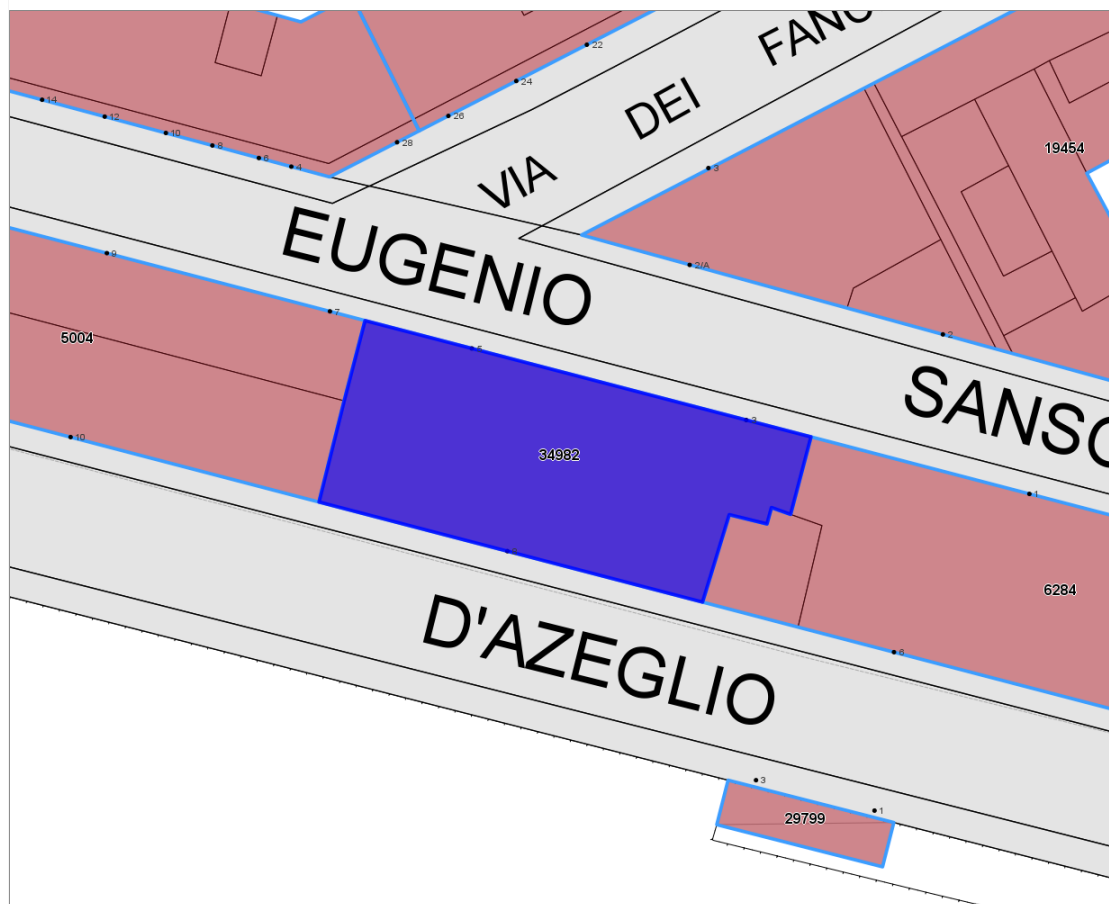
ID 34982



Catasto (1:5000)



Foto aerea 2019 (1:5000)



## Informazioni sulla Scheda

- **Data rilevazione** 03/12/2024
- **N° elenco** VS.133
- **Bene tutelato ai sensi della parte II del Dlgs. 42/2004**
- **Località** PENTAGONO
- **Denominazione** SEDE FILIARE DELLA CASSA DI RISPARMIO DI VOLTERRA



## Informazioni sull'Edificio 34982

### Unità volumetriche dell'Edificio 34982

N°	Foglio	Particella	Superficie coperta CTR (m <sup>2</sup> )	N° piani	Piani interrati	Mansarda
7835	94	3586	336.43			



# BENI CULTURALI E PAESAGGISTICI

## Carta dei Vincoli



Regione Toscana



MINISTERO  
PER I BENI E  
LE ATTIVITÀ  
CULTURALI



CONSORZIO  
LaMMA



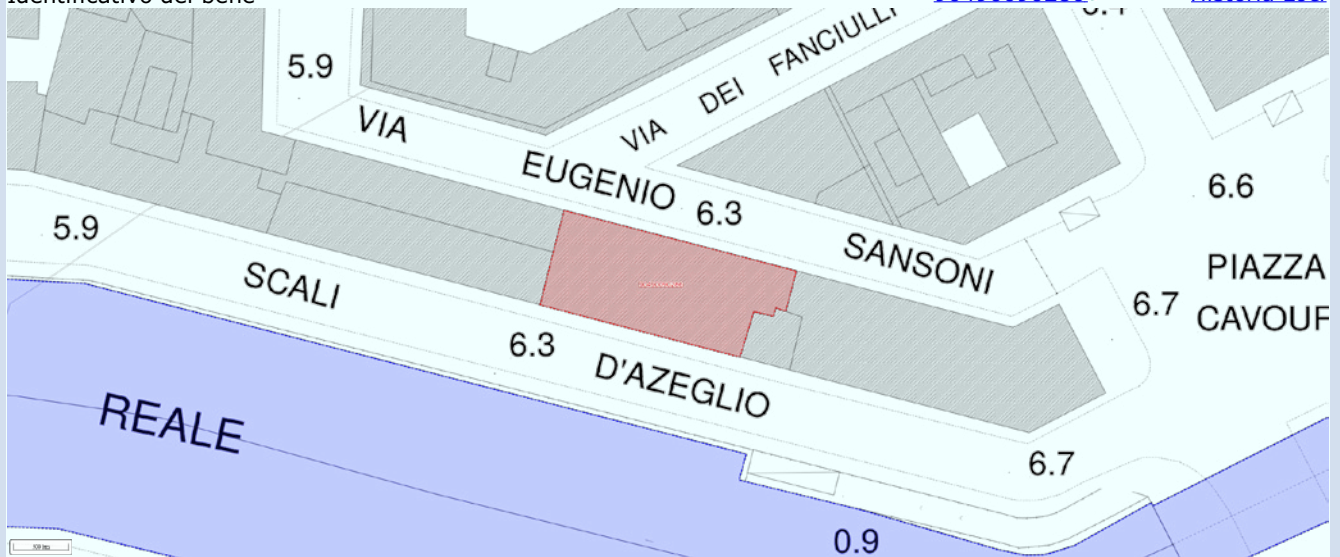
Denominazione

**SEDE FILIALE CASSA DI  
RISPARMIO DI VOLTERRA**

Identificativo del bene

90490090286

[Historia Loci](#)



Legenda:

Tipo di vincolo  
Descrizione del vincolo  
Tipologia del bene  
Provincia  
Comune  
Località  
Indirizzo  
Zona di rispetto  
ID Archivio SABAP  
Vincoli in rete

■ bene identificato    ■ altri beni di tipo architettonico

Architettonico  
Vincolo architettonico  
palazzo  
LI  
LIVORNO

VIA EUGENIO SANSONI N. 3  
NO  
LI0246

**Beni - (provvedimenti)**

[SEDE Filiale Cassa di Risparmio di Volterra S.p.A. \[VIA EUGENIO SANSONI, 3\] - \(1218165\)](#)

SEDE FILIALE CASSA DI RISPARMIO DI VOLTERRA

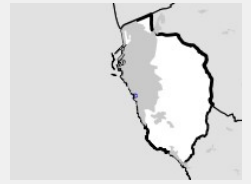
Prov. 26 Giugno 2015  
ai sensi D.Lgs. 22/1/2004, n. 42 - (G.U. 24/2/2004, n. 45, 80 n. 28) art. 10 - comma 1

[\[Nuova ricerca\]](#) [\[Geoscopio\]](#)



**Edifici associati alla Scheda:**

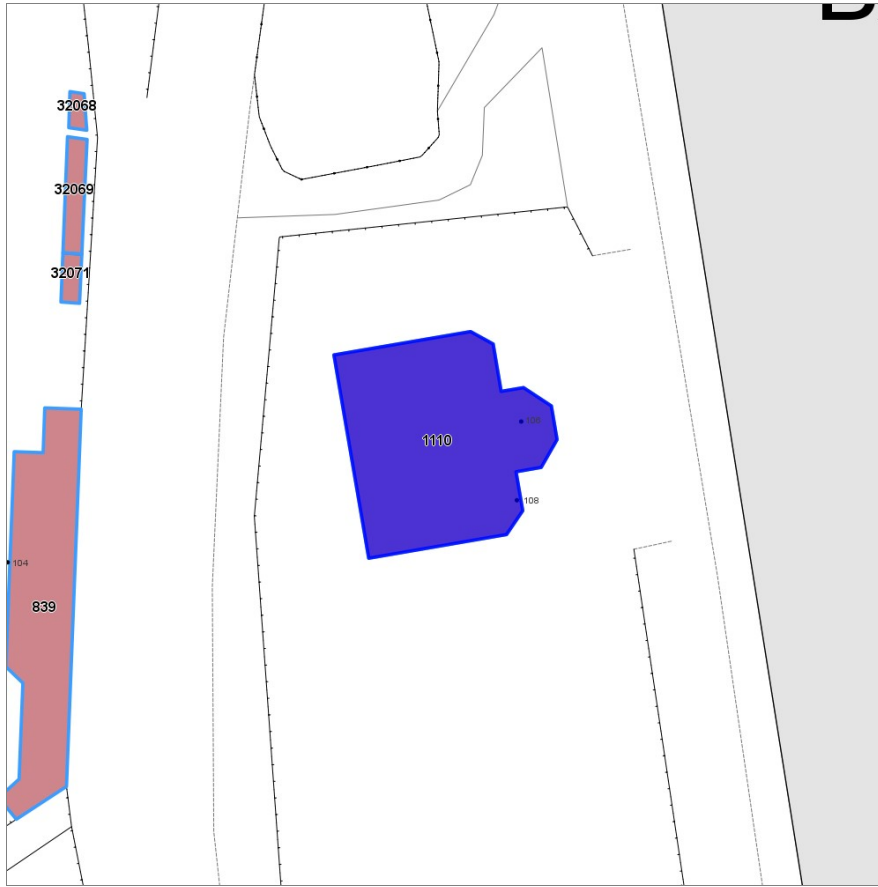
ID 1110



Catasto (1:5000)



Foto aerea 2019 (1:5000)



## Informazioni sulla Scheda

- **Data rilevazione** 03/05/2023
- **N° elenco** VS.134
- **Bene tutelato ai sensi della parte II del Dlgs. 42/2004**
- **Località** ARDENZA
- **Denominazione** LA BARACCHINA ROSSA



## Informazioni sull'Edificio 1110

### Unità volumetriche dell'Edificio 1110

N°	Foglio	Particella	Superficie coperta CTR (m <sup>2</sup> )	N° piani	Piani interrati	Mansarda
4834	46	7	133.74			



# BENI CULTURALI E PAESAGGISTICI

## Carta dei Vincoli



Regione Toscana



MINISTERO  
PER I BENI E  
LE ATTIVITÀ  
CULTURALI



CONSORZIO  
LaMMA



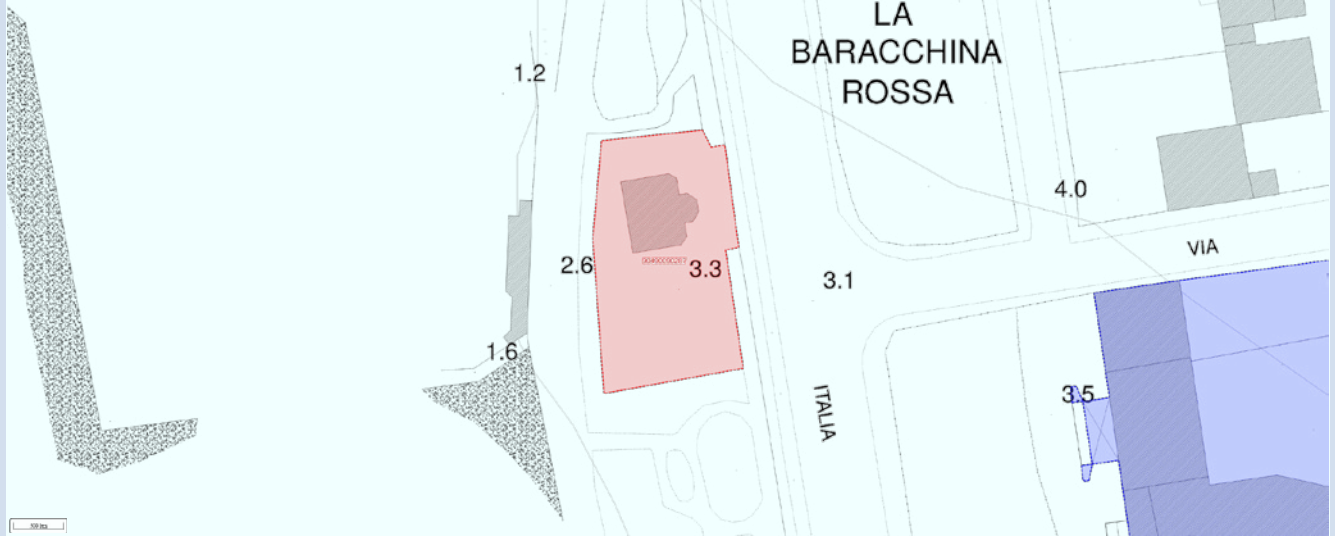
Denominazione

**LA BARACCHINA ROSSA**

Identificativo del bene

[90490090287](#)

[Historia Loci](#)



Legenda:

Tipo di vincolo  
Descrizione del vincolo  
Tipologia del bene  
Provincia  
Comune  
Località  
Indirizzo  
Zona di rispetto  
ID Archivio SABAP  
Vincoli in rete

■ bene identificato    ■ altri beni di tipo architettonico

Architettonico  
Vincolo architettonico  
immobile  
LI  
LIVORNO

VIALE ITALIA N. 106  
NO  
LI0247

LABARACCHINA ROSSA

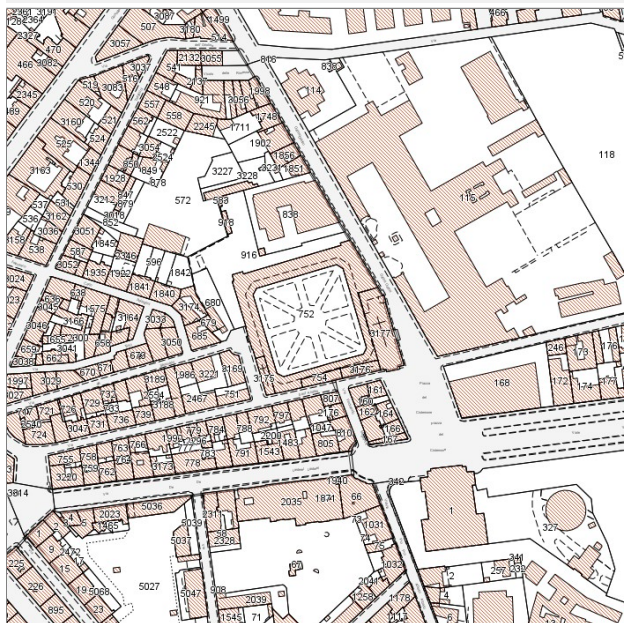
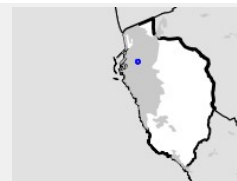
Prov. 11 Aprile 2016,  
ai sensi D.Lgs. 201/2004, n. 42 - (G.U. 24/2/2004, n. 45-SO n. 28) art. 10 - comma 1

[\[Nuova ricerca\]](#) [\[Geoscopio\]](#)



### Edifici associati alla Scheda:

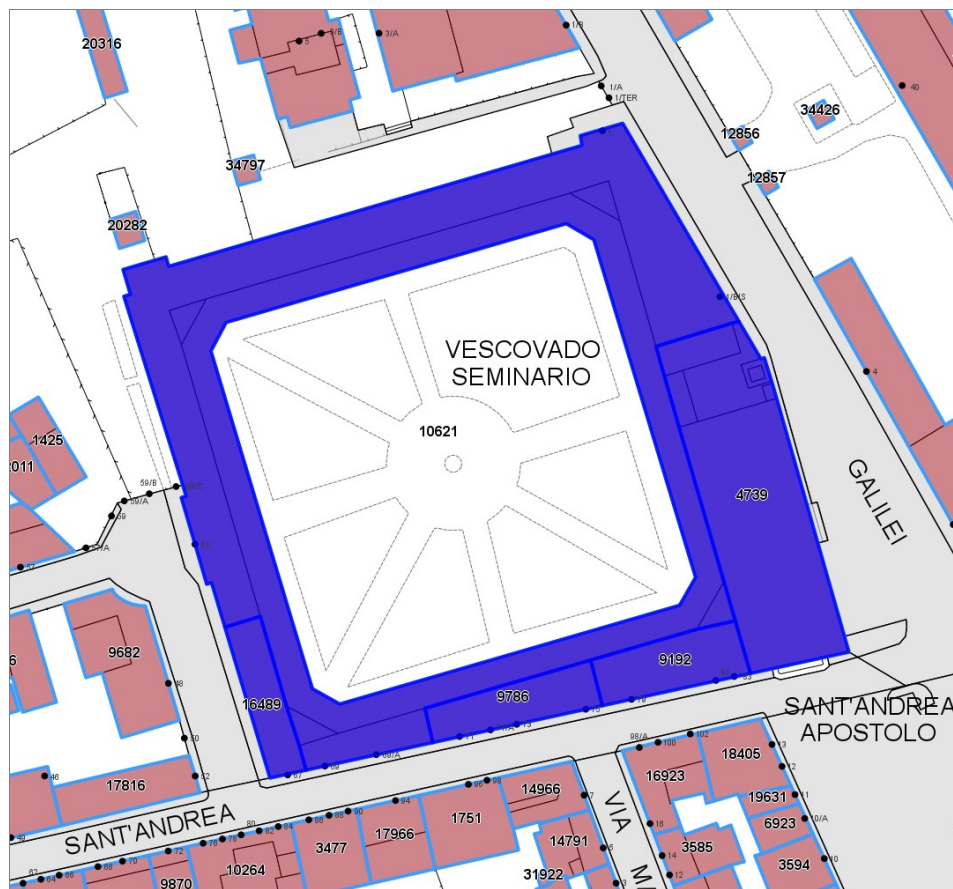
ID 4739 ID 9192 ID 9786 ID 10621 ID 16489



Catasto (1:5000)



Foto aerea 2019 (1:5000)



## Informazioni sulla Scheda

- **Data rilevazione** 03/05/2023
- **N° elenco** VS.135
- **Bene tutelato ai sensi della parte II del Digs. 42/2004**
- **Località** VIA GALILEI
- **Denominazione** SEMINARIO VESCOVILE GIROLAMO GAVI



## Informazioni sull'Edificio 4739

### Unità volumetriche dell'Edificio 4739

N°	Foglio	Particella	Superficie coperta CTR (m²)	N° piani	Piani interrati	Mansarda
9328	17	3177	32.44			
9395	17	3177	5.22			
9397	17	3177	76.7			
31789	17	3177	823.17			
31790	17	3177	12.68			
31791	17	3177	5.97			
47636	17	3177	123.24			

## Informazioni sull'Edificio 9192

### Unità volumetriche dell'Edificio 9192

N°	Foglio	Particella	Superficie coperta CTR (m²)	N° piani	Piani interrati	Mansarda
48115	17	3176	244.57			

## Informazioni sull'Edificio 9786

### Unità volumetriche dell'Edificio 9786

N°	Foglio	Particella	Superficie coperta CTR (m²)	N° piani	Piani interrati	Mansarda
48117	17	754	222.68			

## Informazioni sull'Edificio 10621

### Unità volumetriche dell'Edificio 10621

N°	Foglio	Particella	Superficie coperta CTR (m²)	N° piani	Piani interrati	Mansarda
9048	17	752	26.37			
9049	17	752	25.23			
9164	17	752	22.21			
9191	17	752	26.59			
9243	17	752	1435.24			
9285	17	752	1476.03			
48116	17	752	125			

## Informazioni sull'Edificio 16489

### Unità volumetriche dell'Edificio 16489

N°	Foglio	Particella	Superficie coperta CTR (m²)	N° piani	Piani interrati	Mansarda
47637	17	3175	183.49			



# BENI CULTURALI E PAESAGGISTICI

## Carta dei Vincoli



Regione Toscana



MINISTERO  
PER I BENI E  
LE ATTIVITÀ  
CULTURALI



CONSORZIO  
LaMMA



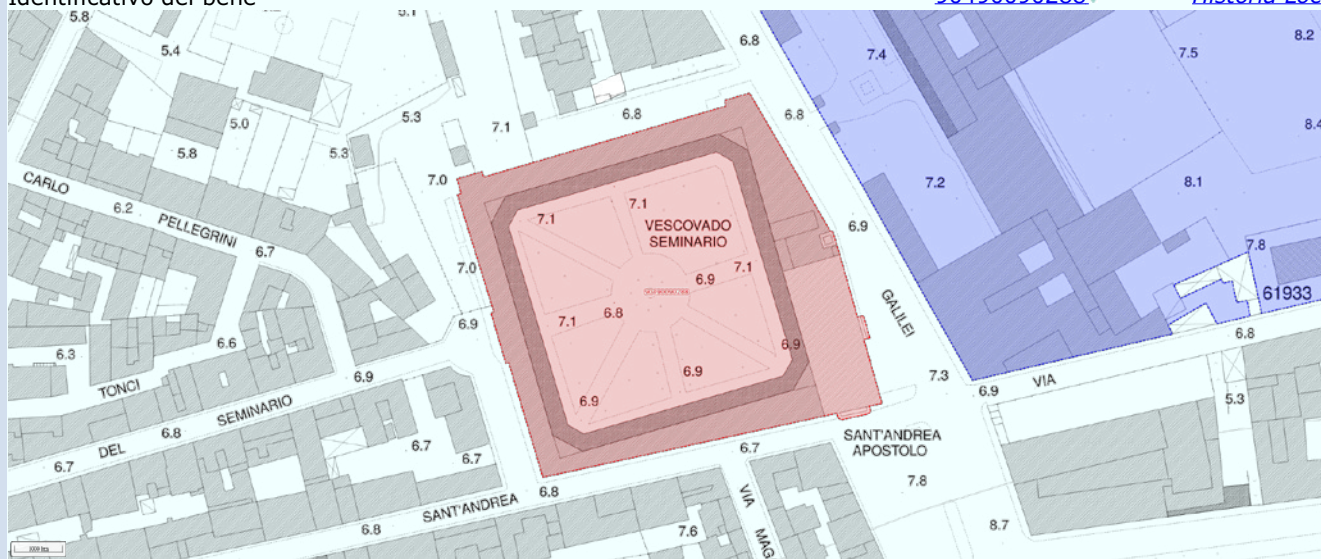
Denominazione

**SEMINARIO VESCOVILE  
GIROLAMO GAVI**

Identificativo del bene

[90490090288](#)

[Historia Loci](#)



Legenda:

Tipo di vincolo

Descrizione del vincolo

Tipologia del bene

Provincia

Comune

Località

Indirizzo

Zona di rispetto

ID Archivio SABAP

Vincoli in rete

■ bene identificato ■ altri beni di tipo architettonico

Architettonico

Vincolo architettonico

seminario

LI

LIVORNO

VIA DEL SEMINARIO N. 61

NO

LI0248

**Beni - (provvedimenti)**

SEMINARIO VESCOVILE GIROLAMO GAVI (VIA DEL SEMINARIO, 61) - (2997344)

SEMINARIO VESCOVILE GIROLAMO GAVI

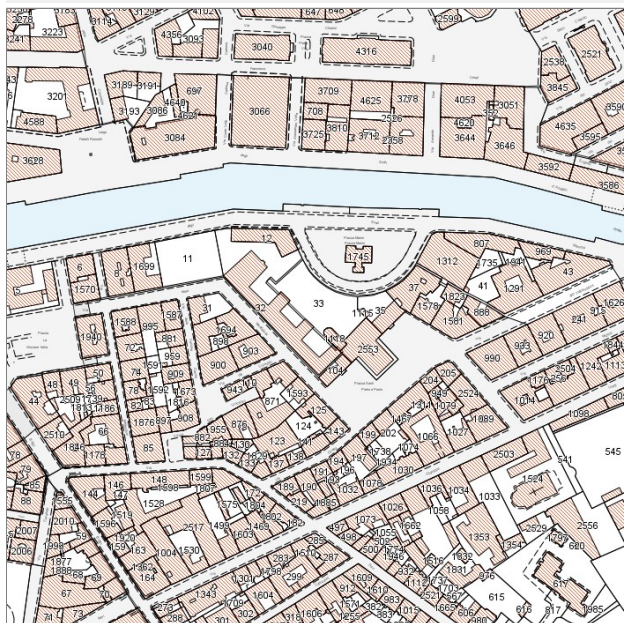
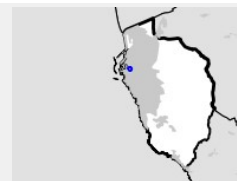
Prov. 71 Schedato 2016  
ai sensi D.Lgs. 201/2004, art. 42 - (L. 11/24/2004, n. 45/50 n. 28) art. 10 - comma 1

[\[Nuova ricerca\]](#) [\[Geoscopio\]](#)



### Edifici associati alla Scheda:

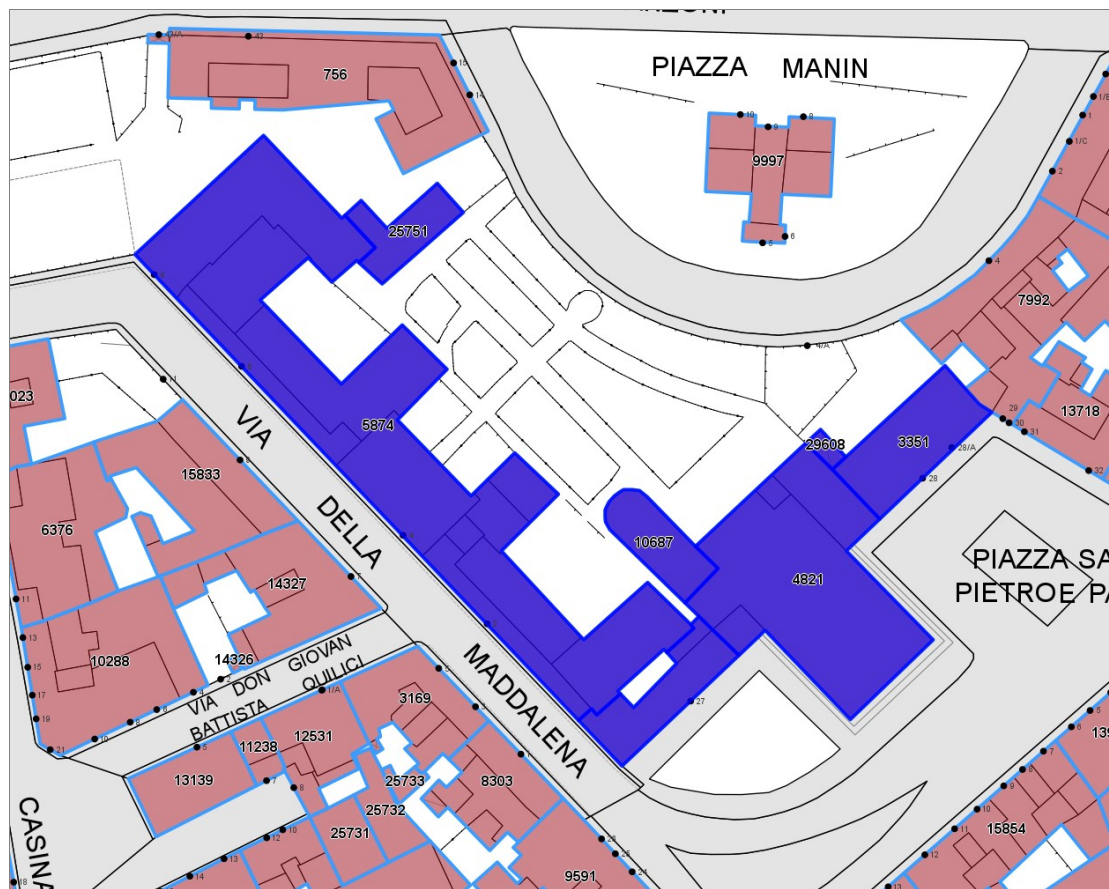
ID 3351 ID 4821 ID 5874 ID 9126 ID 10687 ID 25751 ID 29608



Catasto (1:5000)



Foto aerea 2019 (1:5000)



## Informazioni sulla Scheda

- **Data rilevazione** 03/05/2023
- **N° elenco** VS.136
- **Bene tutelato ai sensi della parte II del Digs. 42/2004**
- **Località** VIA DELLA MADDALENA
- **Denominazione** CHIESA DEI SS PIETRO E PAOLO E CONVENTO



## Informazioni sull'Edificio 3351

### Unità volumetriche dell'Edificio 3351

N°	Foglio	Particella	Superficie coperta CTR (m <sup>2</sup> )	N° piani	Piani interrati	Mansarda
4162	25	35	262.87			

## Informazioni sull'Edificio 4821

### Unità volumetriche dell'Edificio 4821

N°	Foglio	Particella	Superficie coperta CTR (m <sup>2</sup> )	N° piani	Piani interrati	Mansarda
31727	25	2553	15.68			
31751	25	2553	690.37			
48243	25	2553	34.07			
48244	25	2553	126.73			

## Informazioni sull'Edificio 5874

### Unità volumetriche dell'Edificio 5874

N°	Foglio	Particella	Superficie coperta CTR (m <sup>2</sup> )	N° piani	Piani interrati	Mansarda
1624	25	32	210.3			
2462	25	32	395.53			
2796	25	32	20.08			
3375	25	32	60.39			
4426	25	32	115.79			
5484	25	32	171.97			
5770	25	32	303.36			
5772	25	32	246.04			
6176	25	32	117.19			
6177	25	32	148.04			
6179	25	32	59.61			

## Informazioni sull'Edificio 9126

### Unità volumetriche dell'Edificio 9126

N°	Foglio	Particella	Superficie coperta CTR (m <sup>2</sup> )	N° piani	Piani interrati	Mansarda
1622	25	104	19.27			
1623	25	104	174.94			

## Informazioni sull'Edificio 10687

### Unità volumetriche dell'Edificio 10687

N°	Foglio	Particella	Superficie coperta CTR (m <sup>2</sup> )	N° piani	Piani interrati	Mansarda
48242	25	1118	149.85			

## Informazioni sull'Edificio 25751

### Unità volumetriche dell'Edificio 25751

N°	Foglio	Particella	Superficie coperta CTR (m <sup>2</sup> )	N° piani	Piani interrati	Mansarda
2326			126.2			

## Informazioni sull'Edificio 29608





**Unità volumetriche dell'Edificio 29608**

N°	Foglio	Particella	Superficie coperta CTR (m²)	N° piani	Piani interrati	Mansarda
33239			18.5			

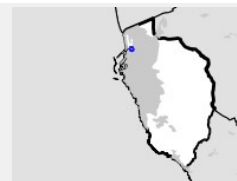






### Edifici associati alla Scheda:

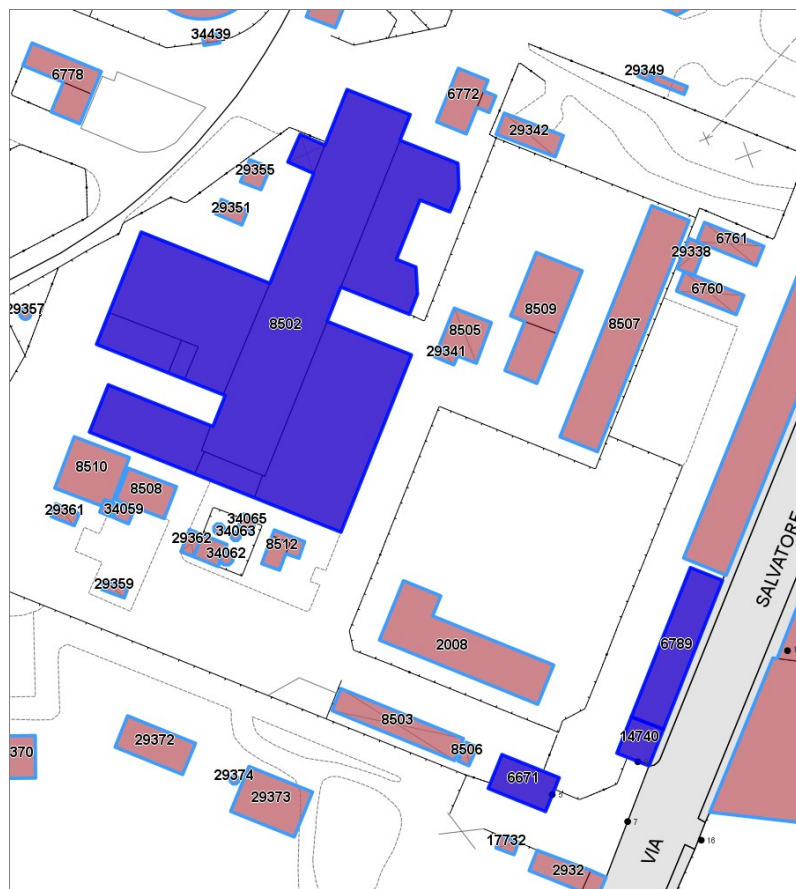
ID 6671 ID 6789 ID 8502 ID 14740



Catasto (1:5000)



Foto aerea 2019 (1:5000)



## Informazioni sulla Scheda

- **Data rilevazione** 03/05/2023
- **N° elenco** VS.137
- **Bene tutelato ai sensi della parte II del Digs. 42/2004**
- **Località** VIA SALVATORE ORLANDO
- **Denominazione** CENTRALE TERMoeLETTRICA ALBERTO LODOLO



## Informazioni sull'Edificio 6671

### Unità volumetriche dell'Edificio 6671

N°	Foglio	Particella	Superficie coperta CTR (m <sup>2</sup> )	N° piani	Piani interrati	Mansarda
2039	7	96	142.98			

## Informazioni sull'Edificio 6789

### Unità volumetriche dell'Edificio 6789

N°	Foglio	Particella	Superficie coperta CTR (m <sup>2</sup> )	N° piani	Piani interrati	Mansarda
29606	7	651	351.37			

## Informazioni sull'Edificio 8502

### Unità volumetriche dell'Edificio 8502

N°	Foglio	Particella	Superficie coperta CTR (m <sup>2</sup> )	N° piani	Piani interrati	Mansarda
22366	7	650	588			
29724	7	650	96.68			
29754	7	650	1104.58			
30004	7	650	842.84			
30088	7	650	39.79			
30089	7	650	169.89			
30090	7	650	361.43			
30246	7	650	1673.78			
41793	7	650	53.2			

## Informazioni sull'Edificio 14740

### Unità volumetriche dell'Edificio 14740

N°	Foglio	Particella	Superficie coperta CTR (m <sup>2</sup> )	N° piani	Piani interrati	Mansarda
30046	7	95	85.99			



# BENI CULTURALI E PAESAGGISTICI

## Carta dei Vincoli



Regione Toscana



MINISTERO  
PER I BENI E  
LE ATTIVITÀ  
CULTURALI



CONSORZIO  
LaMMA



Denominazione

**CENTRALE TERMoeLETRICA  
ALBERTO LODOLO**

Identificativo del bene

[90490090297](#)

[Historia Loci](#)



Legenda:

Tipo di vincolo  
Descrizione del vincolo  
Tipologia del bene  
Provincia  
Comune  
Località  
Indirizzo  
Zona di rispetto  
ID Archivio SABAP  
Vincoli in rete

■ bene identificato ■ altri beni di tipo architettonico

Architettonico  
Vincolo architettonico  
centrale elettrica  
LI  
LIVORNO

VIA SALVATORE ORLANDO N. 7  
NO  
LI0257

CENTRALE TERMoeLETRICA ALBERTO LODOLO CON CASA DEL DIRETTORE, GUARDIANIA E RECINZIONE

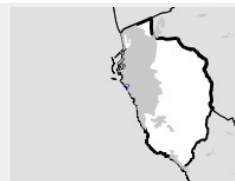
Prov. 14 Giugno 2018  
ai sensi D.Lgs. 22/1/2004, n. 42 - (G.U. 24/2/2004, n. 45-50 n. 28) art. 10 - comma 1

[\[Nuova ricerca\]](#) [\[Geoscopio\]](#)



**Edifici associati alla Scheda:**

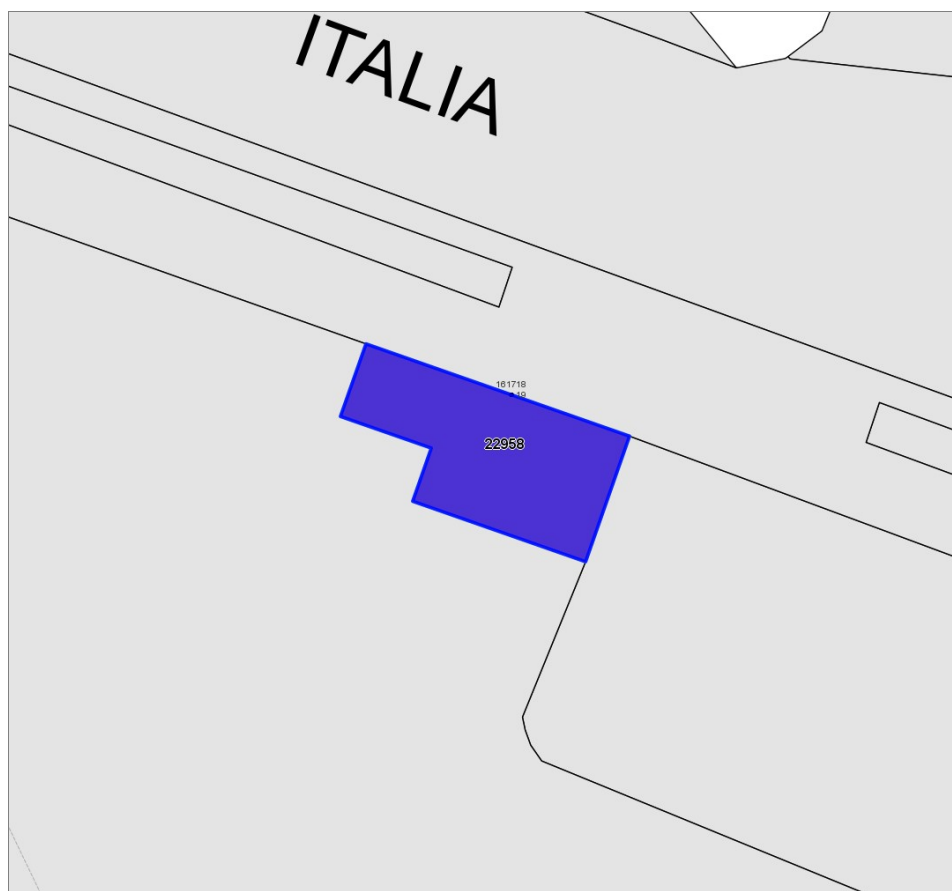
ID 22958



Catasto (1:5000)



Foto aerea 2019 (1:5000)



## Informazioni sulla Scheda

- **Data rilevazione** 03/05/2023
- **N° elenco** VS.139
- **Bene tutelato ai sensi della parte II del Dlgs. 42/2004**
- **Località** VIALE ITALIA
- **Denominazione** BARACCHINA BIANCA



## Informazioni sull'Edificio 22958

### Unità volumetriche dell'Edificio 22958

N°	Foglio	Particella	Superficie coperta CTR (m <sup>2</sup> )	N° piani	Piani interrati	Mansarda
3993	40	105	115.66			



# BENI CULTURALI E PAESAGGISTICI

## Carta dei Vincoli



Regione Toscana



MINISTERO  
PER I BENI E  
LE ATTIVITÀ  
CULTURALI



CONSORZIO  
LaMMA



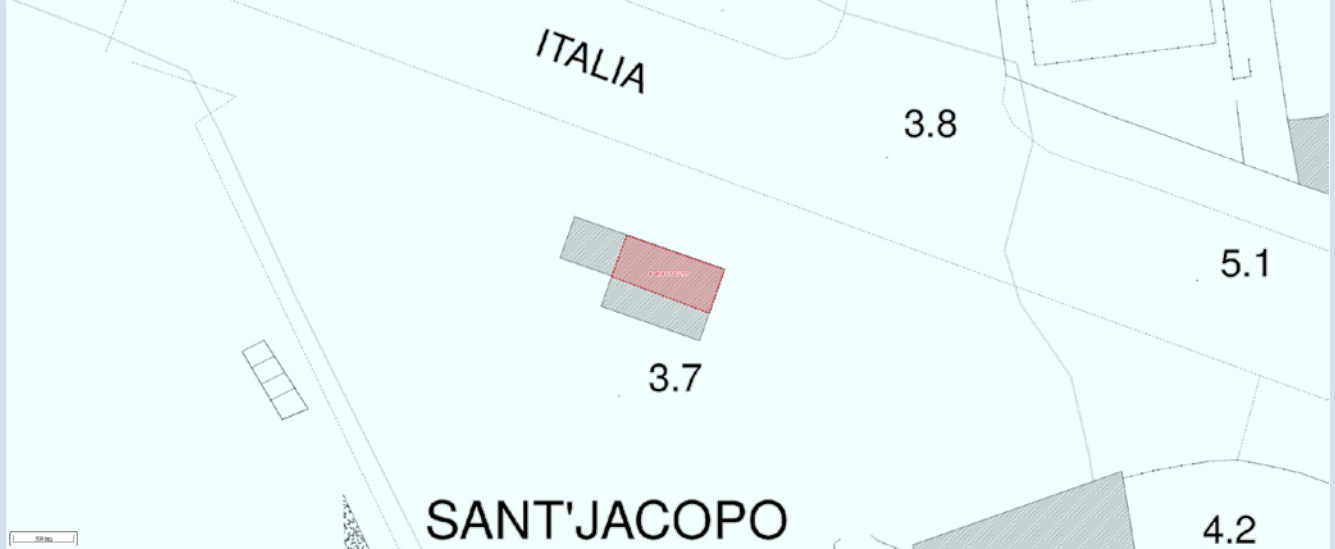
Denominazione

**BARACCHINA BIANCA**

Identificativo del bene

[90490090299](#)

[Historia Loci](#)



Legenda:

- Tipo di vincolo
- Descrizione del vincolo
- Tipologia del bene
- Provincia
- Comune
- Località
- Indirizzo
- Zona di rispetto
- ID Archivio SABAP
- Vincoli in rete

- bene identificato
  - altri beni di tipo architettonico
- Architettonico  
Vincolo architettonico  
immobile  
LI  
LIVORNO

PIAZZA SANT'JACOPO IN  
ACQUAVIVA N. 16  
NO  
LI0259

**Beni - (provvedimenti)**

[Baracchina Bianca \(PIAZZA SANT'JACOPO IN ACQUAVIVA, 16\) - \(3102714\)](#)

BARACCHINA BIANCA

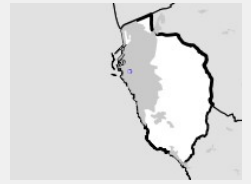
Prov. 12 Settembre 2018  
sistema D.Lgs. 201/2004 n. 42 - (G.U. 24/2/2004 n. 45-50 n. 28) art. 10 - comma 1

[\[Nuova ricerca\]](#) [\[Geoscopio\]](#)



### Edifici associati alla Scheda:

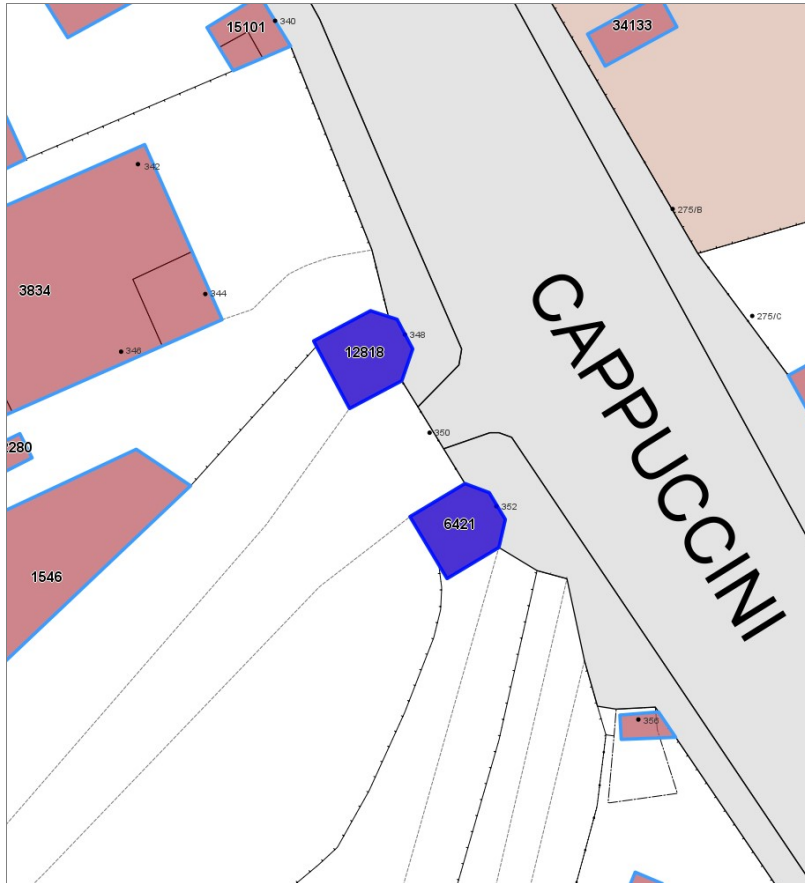
ID 6421 ID 12818



Catasto (1:5000)



Foto aerea 2019 (1:5000)



## Informazioni sulla Scheda

- **Data rilevazione** 03/05/2023
- **N° elenco** VS.141
- **Bene tutelato ai sensi della parte II del Dlgs. 42/2004**
- **Località** BORGO CAPPUCCINI
- **Denominazione** PARCO E TORRINI DI VILLA REGINA



## Informazioni sull'Edificio 6421

### Unità volumetriche dell'Edificio 6421

N°	Foglio	Particella	Superficie coperta CTR (m <sup>2</sup> )	N° piani	Piani interrati	Mansarda
8694.26		315	23.13			

## Informazioni sull'Edificio 12818

### Unità volumetriche dell'Edificio 12818

N°	Foglio	Particella	Superficie coperta CTR (m <sup>2</sup> )	N° piani	Piani interrati	Mansarda
1790.26		314	25.26			



# BENI CULTURALI E PAESAGGISTICI

## Carta dei Vincoli



Regione Toscana



MINISTERO  
PER I BENI E  
LE ATTIVITÀ  
CULTURALI



CONSORZIO  
LaMMA



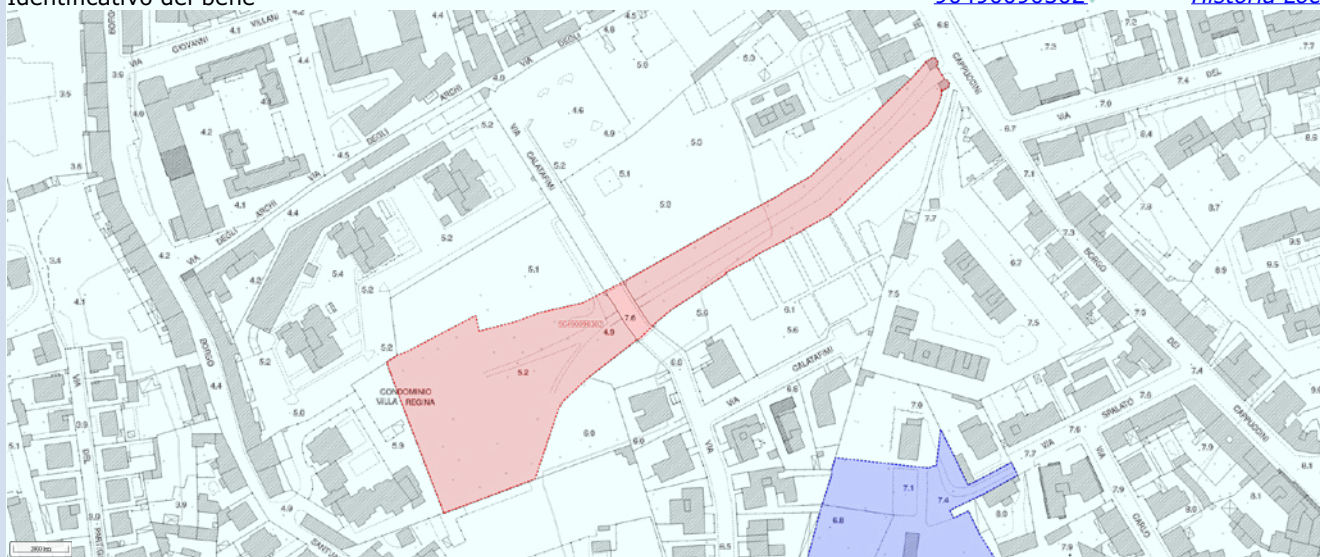
Denominazione

**PARCO E TORRINI VILLA  
REGINA**

Identificativo del bene

[90490090302](#)

[Historia Loci](#)



Legenda:

Tipo di vincolo  
Descrizione del vincolo  
Tipologia del bene  
Provincia  
Comune  
Località  
Indirizzo  
Zona di rispetto  
ID Archivio SABAP  
Vincoli in rete

■ bene identificato    ■ altri beni di tipo architettonico

Architettonico  
Vincolo architettonico  
parco  
LI  
LIVORNO

BORGO DEI CAPPUCCINI N. 350  
NO  
LI0262

**Beni - (provvedimenti)**

[Parco e Torrini villa regina \[BORGO DEI CAPPUCCINI, 350\] - \(3130879\)](#)

PARCO E TORRINI VILLA REGINA

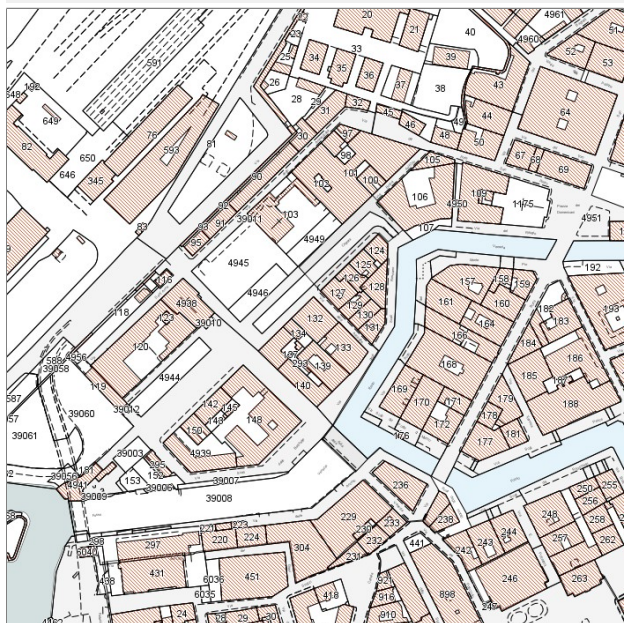
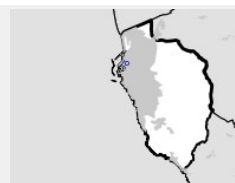
Prov. 75 (Carraro) 2012  
ai sensi D.Lgs. 20/1/2004, n. 42 - (1/1/24/2/2004, n. 45-SO n. 28) art. 10 - comma 1

[\[Nuova ricerca\]](#) [\[Geoscopio\]](#)



### Edifici associati alla Scheda:

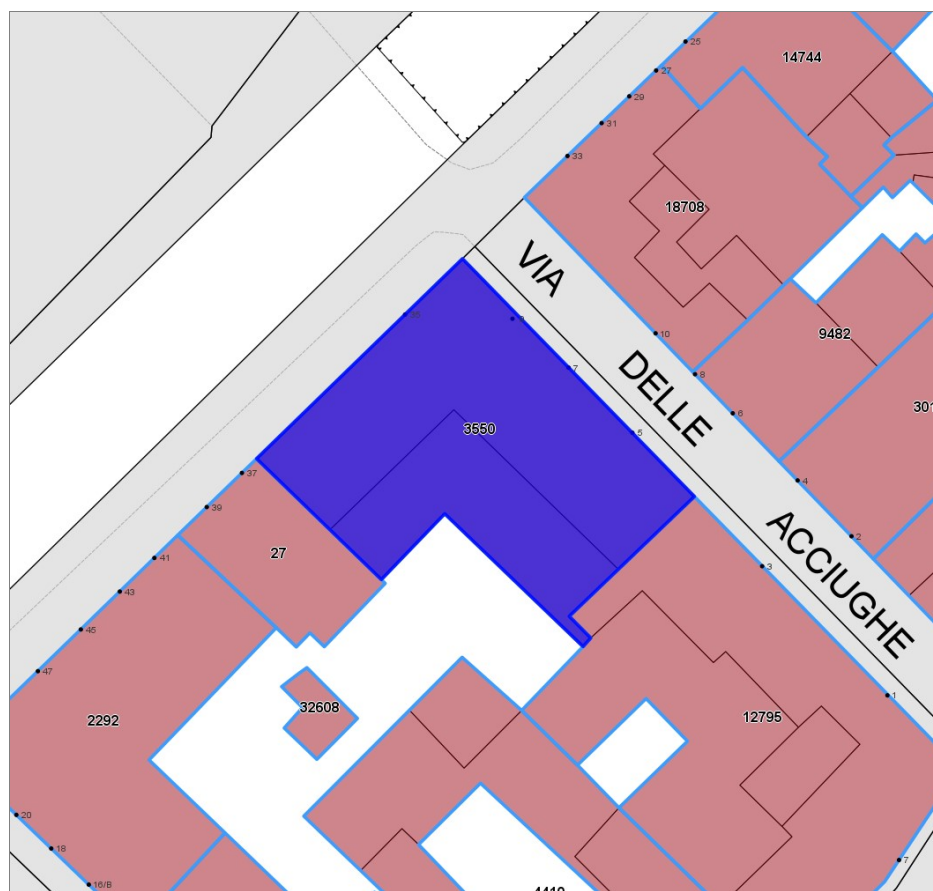
ID 3550



Catasto (1:5000)



Foto aerea 2019 (1:5000)



## Informazioni sulla Scheda

- **Data rilevazione** 03/05/2023
- **N° elenco** VS.142
- **Bene tutelato ai sensi della parte II del Digs. 42/2004**
- **Località** VENEZIA
- **Denominazione** SEDE ASSOCIAZIONE LAVORATORI COMUNALI



## Informazioni sull'Edificio 3550

### Unità volumetriche dell'Edificio 3550

N°	Foglio	Particella	Superficie coperta CTR (m <sup>2</sup> )	N° piani	Piani interrati	Mansarda
916.93	132		356.09			
962.93	132		166.13			



# BENI CULTURALI E PAESAGGISTICI

## Carta dei Vincoli



Regione Toscana



MINISTERO  
PER I BENI E  
LE ATTIVITÀ  
CULTURALI



CONSORZIO  
LaMMA



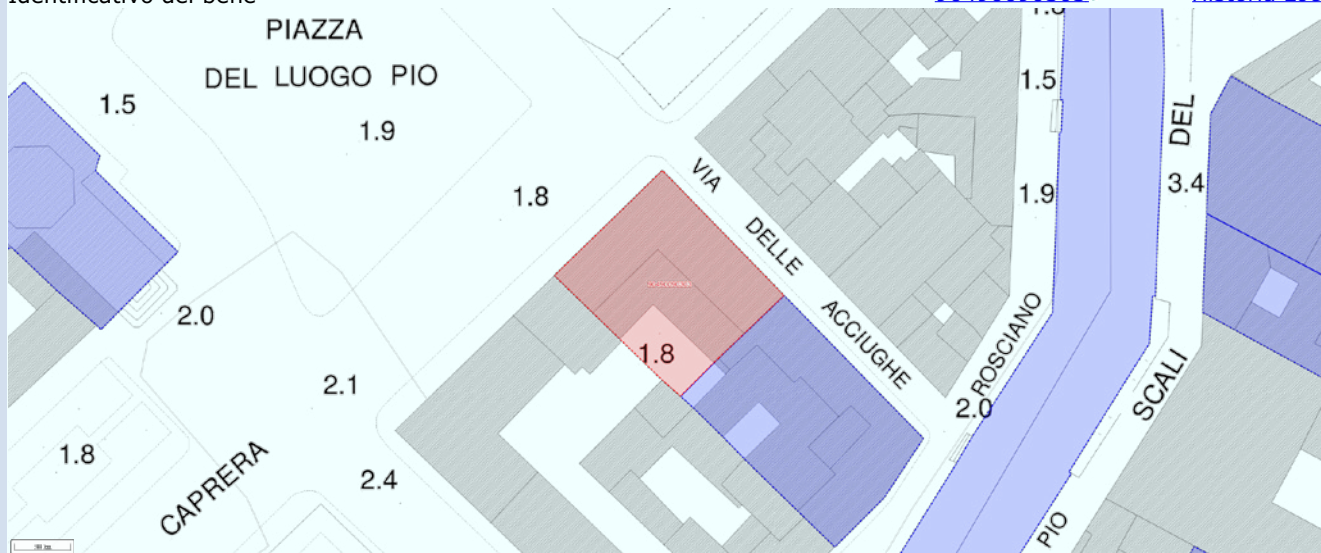
Denominazione

**UFFICI COMUNALI E SEDE  
ASSOCIAZIONE LAVORATORI  
COMUNALI**

Identificativo del bene

[90490090303](#)

[Historia Loci](#)



Legenda:

Tipo di vincolo  
Descrizione del vincolo  
Tipologia del bene  
Provincia  
Comune  
Località  
Indirizzo  
Zona di rispetto  
ID Archivio SABAP  
Vincoli in rete

■ bene identificato ■ altri beni di tipo architettonico

Architettonico  
Vincolo architettonico  
immobile  
LI  
LIVORNO

VIA DELLE ACCIUGHE N. 5  
NO  
LI0263

UFFICI COMUNALI E SEDE ASSOCIAZIONE LAVORATORI COMUNALI

Prov. 13 Febbraio 2012  
ai sensi D.Lgs. 27/1/2004, n. 42 - (G.U. 24/2/2004, n. 45; S.O. n. 28) art. 10 - comma 1

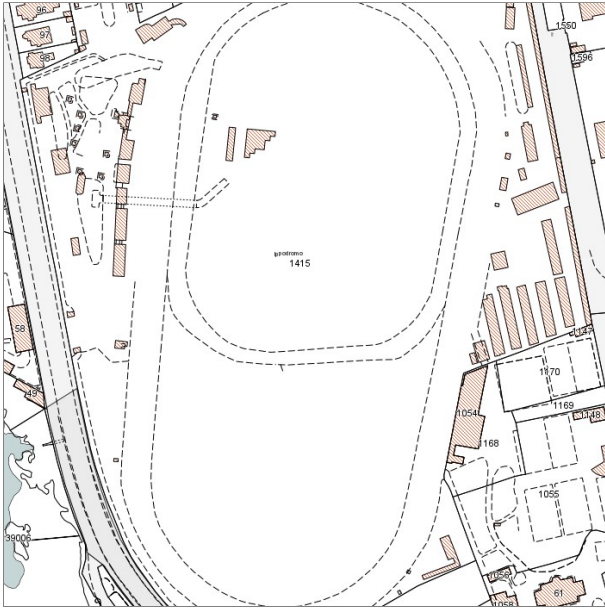
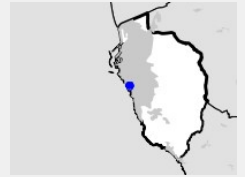
[\[Nuova ricerca\]](#) [\[Geoscopio\]](#)



## Report Scheda Edifici patrimonio urbano N°229

### Edifici associati alla Scheda:

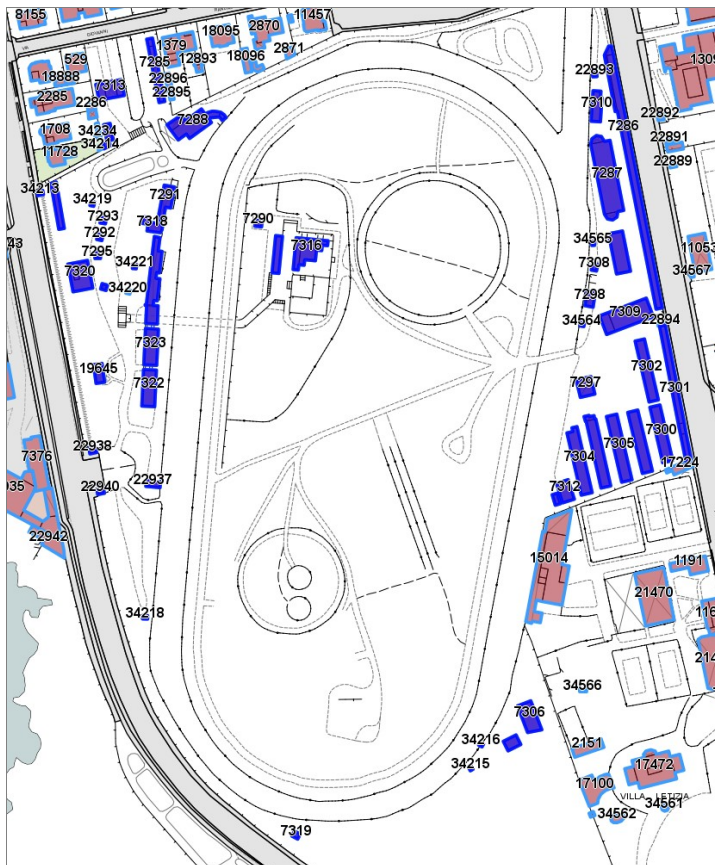
ID 7284 ID 7285 ID 7286 ID 7287 ID 7288 ID 7289 ID 7290 ID 7291 ID 7292 ID 7293 ID 7294 ID 7295 ID 7296 ID 7297 ID 7298 ID 7299 ID 7300 ID 7301 ID 7302 ID 7303 ID 7304 ID 7305 ID 7306 ID 7307 ID 7308 ID 7309 ID 7310 ID 7311 ID 7312 ID 7313 ID 7314 ID 7315 ID 7316 ID 7317 ID 7318 ID 7319 ID 7320 ID 7321 ID 7322 ID 7323 ID 19645 ID 22893 ID 22937 ID 22938 ID 22940 ID 34213 ID 34215 ID 34216 ID 34218 ID 34219 ID 34221 ID 34564 ID 34565



Catasto (1:5000)



Foto aerea 2019 (1:5000)



## Informazioni sulla Scheda

- **Data rilevazione** 03/05/2023
- **N° elenco** VS.144
- **Bene tutelato ai sensi della parte II del Dlgs. 42/2004**
- **Località** VIALE ITALIA
- **Denominazione** IPPODROMO CAPRILLI



## Informazioni sull'Edificio 7284

### Unità volumetriche dell'Edificio 7284

N°	Foglio	Particella	Superficie coperta CTR (m <sup>2</sup> )	N° piani	Piani interrati	Mansarda
48958	44	1415	19.35			

## Informazioni sull'Edificio 7285

### Unità volumetriche dell'Edificio 7285

N°	Foglio	Particella	Superficie coperta CTR (m <sup>2</sup> )	N° piani	Piani interrati	Mansarda
42593	44	1415	129.82			
48957	44	1415	20.39			

## Informazioni sull'Edificio 7286

### Unità volumetriche dell'Edificio 7286

N°	Foglio	Particella	Superficie coperta CTR (m <sup>2</sup> )	N° piani	Piani interrati	Mansarda
30749	44	1415	780.19			
42752	44	1415	82.99			

## Informazioni sull'Edificio 7287

### Unità volumetriche dell'Edificio 7287

N°	Foglio	Particella	Superficie coperta CTR (m <sup>2</sup> )	N° piani	Piani interrati	Mansarda
9317	44	1415	629.23			
40013	44	1415	31.93			
42610	44	1415	32.27			

## Informazioni sull'Edificio 7288

### Unità volumetriche dell'Edificio 7288

N°	Foglio	Particella	Superficie coperta CTR (m <sup>2</sup> )	N° piani	Piani interrati	Mansarda
6539	44	1415	256.1			
6756	44	1415	33.78			
6817	44	1415	14.36			
42394	44	1415	54.03			

## Informazioni sull'Edificio 7289

### Unità volumetriche dell'Edificio 7289

N°	Foglio	Particella	Superficie coperta CTR (m <sup>2</sup> )	N° piani	Piani interrati	Mansarda
42358	44	1415	263.91			
48931	44	1415	96.7			

## Informazioni sull'Edificio 7290

### Unità volumetriche dell'Edificio 7290

N°	Foglio	Particella	Superficie coperta CTR (m <sup>2</sup> )	N° piani	Piani interrati	Mansarda
42305	44	1415	18.63			



## Informazioni sull'Edificio 7291

### Unità volumetriche dell'Edificio 7291

N°	Foglio	Particella	Superficie coperta CTR (m <sup>2</sup> )	N° piani	Piani interrati	Mansarda
42188	44	1415	134.1			

## Informazioni sull'Edificio 7292

### Unità volumetriche dell'Edificio 7292

N°	Foglio	Particella	Superficie coperta CTR (m <sup>2</sup> )	N° piani	Piani interrati	Mansarda
42174	44	1415	13.39			

## Informazioni sull'Edificio 7293

### Unità volumetriche dell'Edificio 7293

N°	Foglio	Particella	Superficie coperta CTR (m <sup>2</sup> )	N° piani	Piani interrati	Mansarda
42169	44	1415	14.07			

## Informazioni sull'Edificio 7294

### Unità volumetriche dell'Edificio 7294

N°	Foglio	Particella	Superficie coperta CTR (m <sup>2</sup> )	N° piani	Piani interrati	Mansarda
42161	44	1415	14.32			

## Informazioni sull'Edificio 7295

### Unità volumetriche dell'Edificio 7295

N°	Foglio	Particella	Superficie coperta CTR (m <sup>2</sup> )	N° piani	Piani interrati	Mansarda
42156	44	1415	15.08			

## Informazioni sull'Edificio 7296

### Unità volumetriche dell'Edificio 7296

N°	Foglio	Particella	Superficie coperta CTR (m <sup>2</sup> )	N° piani	Piani interrati	Mansarda
28883	44	1415	304.99			
39117	44	1415	19.09			

## Informazioni sull'Edificio 7297

### Unità volumetriche dell'Edificio 7297

N°	Foglio	Particella	Superficie coperta CTR (m <sup>2</sup> )	N° piani	Piani interrati	Mansarda
34167	44	1415	120.92			

## Informazioni sull'Edificio 7298

### Unità volumetriche dell'Edificio 7298

N°	Foglio	Particella	Superficie coperta CTR (m <sup>2</sup> )	N° piani	Piani interrati	Mansarda
34142	44	1415	55.8			



## Informazioni sull'Edificio 7299

### Unità volumetriche dell'Edificio 7299

N°	Foglio	Particella	Superficie coperta CTR (m <sup>2</sup> )	N° piani	Piani interrati	Mansarda
33977	44	1415	25.95			

## Informazioni sull'Edificio 7300

### Unità volumetriche dell'Edificio 7300

N°	Foglio	Particella	Superficie coperta CTR (m <sup>2</sup> )	N° piani	Piani interrati	Mansarda
30769	44	1415	263.78			

## Informazioni sull'Edificio 7301

### Unità volumetriche dell'Edificio 7301

N°	Foglio	Particella	Superficie coperta CTR (m <sup>2</sup> )	N° piani	Piani interrati	Mansarda
10406	44	1415	28.99			
30751	44	1415	67.57			
30752	44	1415	271.61			

## Informazioni sull'Edificio 7302

### Unità volumetriche dell'Edificio 7302

N°	Foglio	Particella	Superficie coperta CTR (m <sup>2</sup> )	N° piani	Piani interrati	Mansarda
30736	44	1415	267.61			

## Informazioni sull'Edificio 7303

### Unità volumetriche dell'Edificio 7303

N°	Foglio	Particella	Superficie coperta CTR (m <sup>2</sup> )	N° piani	Piani interrati	Mansarda
30732	44	1415	291.12			

## Informazioni sull'Edificio 7304

### Unità volumetriche dell'Edificio 7304

N°	Foglio	Particella	Superficie coperta CTR (m <sup>2</sup> )	N° piani	Piani interrati	Mansarda
28885	44	1415	330.89			

## Informazioni sull'Edificio 7305

### Unità volumetriche dell'Edificio 7305

N°	Foglio	Particella	Superficie coperta CTR (m <sup>2</sup> )	N° piani	Piani interrati	Mansarda
28884	44	1415	320.59			

## Informazioni sull'Edificio 7306



**Unità volumetriche dell'Edificio 7306**

N°	Foglio	Particella	Superficie coperta CTR (m <sup>2</sup> )	N° piani	Piani interrati	Mansarda
26718	44	1415	190.92			

**Informazioni sull'Edificio 7307****Unità volumetriche dell'Edificio 7307**

N°	Foglio	Particella	Superficie coperta CTR (m <sup>2</sup> )	N° piani	Piani interrati	Mansarda
10068	44	1415	262.39			

**Informazioni sull'Edificio 7308****Unità volumetriche dell'Edificio 7308**

N°	Foglio	Particella	Superficie coperta CTR (m <sup>2</sup> )	N° piani	Piani interrati	Mansarda
9094	44	1415	16.36			

**Informazioni sull'Edificio 7309****Unità volumetriche dell'Edificio 7309**

N°	Foglio	Particella	Superficie coperta CTR (m <sup>2</sup> )	N° piani	Piani interrati	Mansarda
3936	44	1415	19.99			
8124	44	1415	81.14			
8961	44	1415	345.1			

**Informazioni sull'Edificio 7310****Unità volumetriche dell'Edificio 7310**

N°	Foglio	Particella	Superficie coperta CTR (m <sup>2</sup> )	N° piani	Piani interrati	Mansarda
8530	44	1415	23.79			
9034	44	1415	100.07			

**Informazioni sull'Edificio 7311****Unità volumetriche dell'Edificio 7311**

N°	Foglio	Particella	Superficie coperta CTR (m <sup>2</sup> )	N° piani	Piani interrati	Mansarda
7821	44	1415	48.99			

**Informazioni sull'Edificio 7312****Unità volumetriche dell'Edificio 7312**

N°	Foglio	Particella	Superficie coperta CTR (m <sup>2</sup> )	N° piani	Piani interrati	Mansarda
7666	44	1415	113.49			

**Informazioni sull'Edificio 7313****Unità volumetriche dell'Edificio 7313**

N°	Foglio	Particella	Superficie coperta CTR (m <sup>2</sup> )	N° piani	Piani interrati	Mansarda
7590	44	1415	55.44			
7766	44	1415	49.71			



42542.44	1415	82.27				
----------	------	-------	--	--	--	--

## Informazioni sull'Edificio 7314

### Unità volumetriche dell'Edificio 7314

N°	Foglio	Particella	Superficie coperta CTR (m <sup>2</sup> )	N° piani	Piani interrati	Mansarda
7508.44		1415	16.32			

## Informazioni sull'Edificio 7315

### Unità volumetriche dell'Edificio 7315

N°	Foglio	Particella	Superficie coperta CTR (m <sup>2</sup> )	N° piani	Piani interrati	Mansarda
5134.44		1415	115.67			

## Informazioni sull'Edificio 7316

### Unità volumetriche dell'Edificio 7316

N°	Foglio	Particella	Superficie coperta CTR (m <sup>2</sup> )	N° piani	Piani interrati	Mansarda
3963.44		1415	138.37			
4988.44		1415	139.46			

## Informazioni sull'Edificio 7317

### Unità volumetriche dell'Edificio 7317

N°	Foglio	Particella	Superficie coperta CTR (m <sup>2</sup> )	N° piani	Piani interrati	Mansarda
4863.44		1415	118.28			

## Informazioni sull'Edificio 7318

### Unità volumetriche dell'Edificio 7318

N°	Foglio	Particella	Superficie coperta CTR (m <sup>2</sup> )	N° piani	Piani interrati	Mansarda
4073.44		1415	19.78			
4408.44		1415	56.79			

## Informazioni sull'Edificio 7319

### Unità volumetriche dell'Edificio 7319

N°	Foglio	Particella	Superficie coperta CTR (m <sup>2</sup> )	N° piani	Piani interrati	Mansarda
3748.44		1415	16.86			

## Informazioni sull'Edificio 7320

### Unità volumetriche dell'Edificio 7320

N°	Foglio	Particella	Superficie coperta CTR (m <sup>2</sup> )	N° piani	Piani interrati	Mansarda
3203.44		1415	240.84			
3205.44		1415	12.77			



## Informazioni sull'Edificio 7321

### Unità volumetriche dell'Edificio 7321

N°	Foglio	Particella	Superficie coperta CTR (m <sup>2</sup> )	N° piani	Piani interrati	Mansarda
2244	44	1415	68.15			

## Informazioni sull'Edificio 7322

### Unità volumetriche dell'Edificio 7322

N°	Foglio	Particella	Superficie coperta CTR (m <sup>2</sup> )	N° piani	Piani interrati	Mansarda
48932	44	1415	211.42			

## Informazioni sull'Edificio 7323

### Unità volumetriche dell'Edificio 7323

N°	Foglio	Particella	Superficie coperta CTR (m <sup>2</sup> )	N° piani	Piani interrati	Mansarda
48930	44	1415	210.45			

## Informazioni sull'Edificio 19645

### Unità volumetriche dell'Edificio 19645

N°	Foglio	Particella	Superficie coperta CTR (m <sup>2</sup> )	N° piani	Piani interrati	Mansarda
5291	44	1415	74.26			

## Informazioni sull'Edificio 22893

### Unità volumetriche dell'Edificio 22893

N°	Foglio	Particella	Superficie coperta CTR (m <sup>2</sup> )	N° piani	Piani interrati	Mansarda
29002			7.94			

## Informazioni sull'Edificio 22937

### Unità volumetriche dell'Edificio 22937

N°	Foglio	Particella	Superficie coperta CTR (m <sup>2</sup> )	N° piani	Piani interrati	Mansarda
39312	44	1415	36.68			

## Informazioni sull'Edificio 22938

### Unità volumetriche dell'Edificio 22938

N°	Foglio	Particella	Superficie coperta CTR (m <sup>2</sup> )	N° piani	Piani interrati	Mansarda
6694	44	1415	17.32			

## Informazioni sull'Edificio 22940

### Unità volumetriche dell'Edificio 22940

N°	Foglio	Particella	Superficie coperta CTR (m <sup>2</sup> )	N° piani	Piani interrati	Mansarda
4180	44	1415	17.07			



## Informazioni sull'Edificio 34213

### Unità volumetriche dell'Edificio 34213

N°	Foglio	Particella	Superficie coperta CTR (m <sup>2</sup> )	N° piani	Piani interrati	Mansarda
55945	44	1415	11.28			

## Informazioni sull'Edificio 34215

### Unità volumetriche dell'Edificio 34215

N°	Foglio	Particella	Superficie coperta CTR (m <sup>2</sup> )	N° piani	Piani interrati	Mansarda
55947	44	1415	5.72			

## Informazioni sull'Edificio 34216

### Unità volumetriche dell'Edificio 34216

N°	Foglio	Particella	Superficie coperta CTR (m <sup>2</sup> )	N° piani	Piani interrati	Mansarda
55949	44	1415	5.83			

## Informazioni sull'Edificio 34218

### Unità volumetriche dell'Edificio 34218

N°	Foglio	Particella	Superficie coperta CTR (m <sup>2</sup> )	N° piani	Piani interrati	Mansarda
55951	44	1415	7.82			

## Informazioni sull'Edificio 34219

### Unità volumetriche dell'Edificio 34219

N°	Foglio	Particella	Superficie coperta CTR (m <sup>2</sup> )	N° piani	Piani interrati	Mansarda
55952	44	1415	7.46			

## Informazioni sull'Edificio 34221

### Unità volumetriche dell'Edificio 34221

N°	Foglio	Particella	Superficie coperta CTR (m <sup>2</sup> )	N° piani	Piani interrati	Mansarda
55950	44	1415	7.5			

## Informazioni sull'Edificio 34564

### Unità volumetriche dell'Edificio 34564

N°	Foglio	Particella	Superficie coperta CTR (m <sup>2</sup> )	N° piani	Piani interrati	Mansarda
56307	44	1415	6.62			

## Informazioni sull'Edificio 34565

### Unità volumetriche dell'Edificio 34565

N°	Foglio	Particella	Superficie coperta CTR (m <sup>2</sup> )	N° piani	Piani interrati	Mansarda
56308	44	1415	5.09			



# BENI CULTURALI E PAESAGGISTICI

## Carta dei Vincoli



Regione Toscana



MINISTERO  
PER I BENI E  
LE ATTIVITÀ  
CULTURALI



CONSORZIO  
LaMMA



Denominazione

**IPPODROMO FEDERICO CAPRILLI**

Identificativo del bene

**90490090308**

[Historia Loci](#)



Legenda:

Tipo di vincolo

Descrizione del vincolo

Tipologia del bene

Provincia

Comune

Località

Indirizzo

Zona di rispetto

ID Archivio SABAP

Vincoli in rete

■ bene identificato ■ altri beni di tipo architettonico

Architettonico

Vincolo architettonico

ippodromo

LI

LIVORNO

VIALE ITALIA N. 317

NO

LI0268

### Elenco Provvedimenti \*

IPPODROMO FEDERICO CAPRILLI

Prov. 2 Aprile 2021

ai sensi D.Lgs. 22/1/2004, n. 42 - (G.U. 24/2/2004, n. 45; S.O. n. 28) art. 10 - comma 1

(\*) Avvertenza: documenti ad accesso riservato, per l'attestazione del vincolo rivolgersi alla competente Soprintendenza  
(M) indica i provvedimenti accessibili esclusivamente ai Funzionari MIBAC

II

[\[Nuova ricerca\]](#) [\[Geoscopio\]](#)





## Informazioni sulla Scheda

- **Data rilevazione** 29/11/2024
- **N° elenco** VS.145
- **Bene tutelato ai sensi della parte II del Dlgs. 42/2004**
- **Località** MONTENERO
- **Denominazione** FUNICOLARE DI MONTENERO



## Informazioni sull'Edificio 8811

### Unità volumetriche dell'Edificio 8811

N°	Foglio	Particella	Superficie coperta CTR (m <sup>2</sup> )	N° piani	Piani interrati	Mansarda
20845	73	8	13.6			
27163	73	8	7.12			
27202	73	8	151.52			

## Informazioni sull'Edificio 12087

### Unità volumetriche dell'Edificio 12087

N°	Foglio	Particella	Superficie coperta CTR (m <sup>2</sup> )	N° piani	Piani interrati	Mansarda
28455	73	187	70.73			
28481	73	187	165.28			
46457	73	187	80.85			



# BENI CULTURALI E PAESAGGISTICI

## Carta dei Vincoli



Regione Toscana



MINISTERO  
PER I BENI E  
LE ATTIVITÀ  
CULTURALI



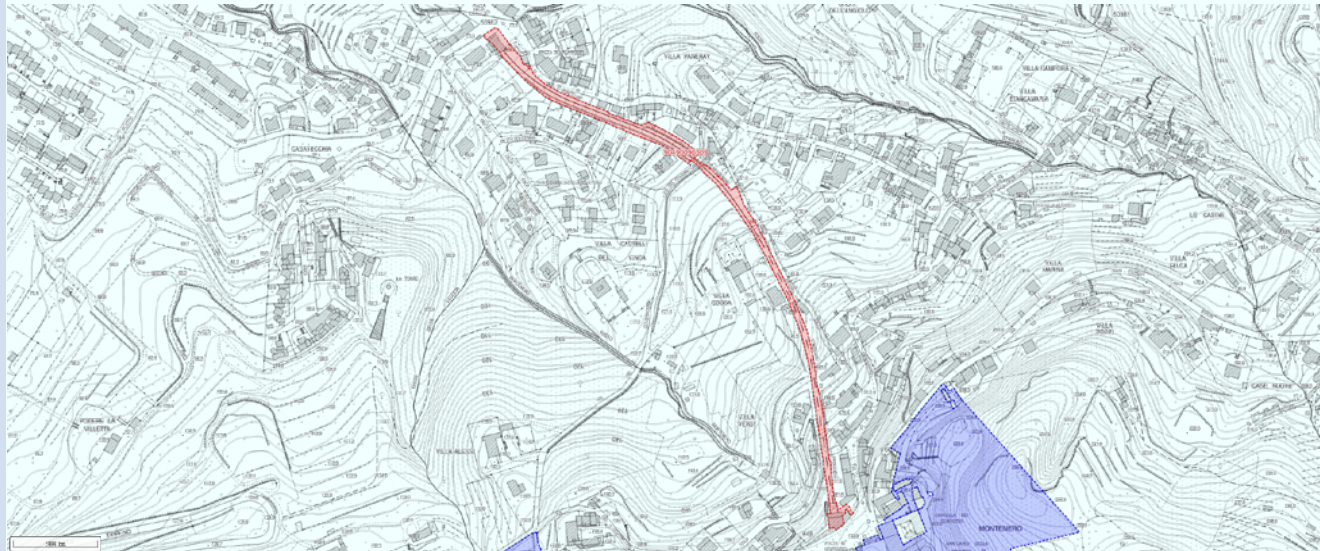
CONSORZIO  
LaMMA



Denominazione **FUNICOLARE DI MONTENERO**

Identificativo del bene **90490090309**

[Historia Loci](#)



Legenda:	■ bene identificato ■ altri beni di tipo architettonico
Tipo di vincolo	Architettonico
Descrizione del vincolo	Vincolo architettonico
Tipologia del bene	funicolare
Provincia	LI
Comune	LIVORNO
Località	
Indirizzo	VIA DELLE PIANACCE N. 1
Zona di rispetto	NO
ID Archivio SABAP	LI0269
Vincoli in rete	

#### Elenco Provvedimenti \*

FUNICOLARE DI MONTENERO

Prov. 12 Maggio 2021.

ai sensi D.Lgs. 22/1/2004, n. 42 - (G.U. 24/2/2004, n. 45; SO n. 28) art. 10 - comma 1

(\*) Avvertenza: documenti ad accesso riservato, per l'attestazione del vincolo rivolgersi alla competente Soprintendenza

(M) indica i provvedimenti accessibili esclusivamente ai Funzionari MIBAC

11

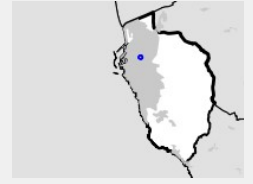
[\[Nuova ricerca\]](#) [\[Geoscopio\]](#)



## Report Scheda Edifici patrimonio urbano N°231

### Edifici associati alla Scheda:

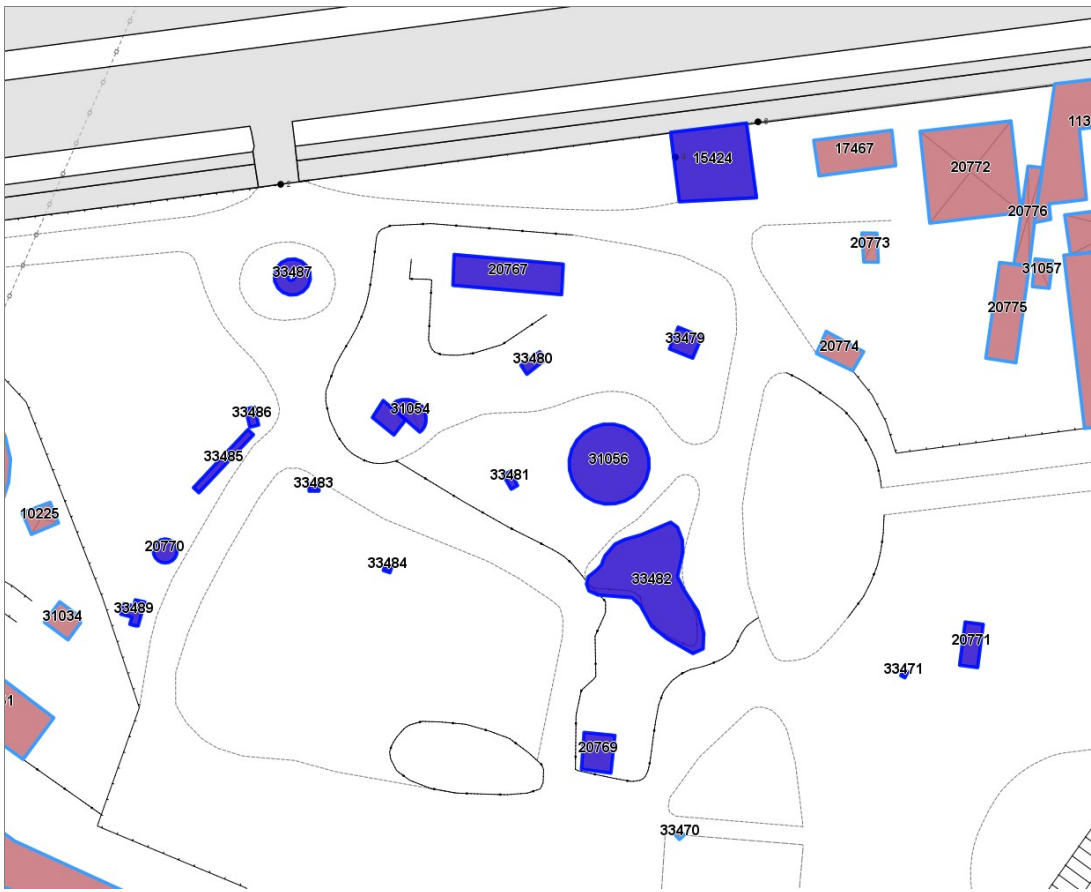
ID 15424 ID 20767 ID 20768 ID 20769 ID 20770 ID 20771 ID 31054 ID 31056 ID 33471 ID 33479 ID 33480 ID 33481 ID 33482 ID 33483 ID 33484 ID 33485 ID 33486 ID 33487 ID 33489



Catasto (1:5000)



Foto aerea 2019 (1:5000)



## Informazioni sulla Scheda

- **Data rilevazione** 03/05/2023
- **N° elenco** VS.146
- **Bene tutelato ai sensi della parte II del Dlgs. 42/2004**
- **Località** VIALE CARDUCCI
- **Denominazione** PARCO PERTINI



## Informazioni sull'Edificio 15424

### Unità volumetriche dell'Edificio 15424

N°	Foglio	Particella	Superficie coperta CTR (m <sup>2</sup> )	N° piani	Piani interrati	Mansarda
13720	20	16	166.29			

## Informazioni sull'Edificio 20767

### Unità volumetriche dell'Edificio 20767

N°	Foglio	Particella	Superficie coperta CTR (m <sup>2</sup> )	N° piani	Piani interrati	Mansarda
50530	20	15	99.92			

## Informazioni sull'Edificio 20768

### Unità volumetriche dell'Edificio 20768

N°	Foglio	Particella	Superficie coperta CTR (m <sup>2</sup> )	N° piani	Piani interrati	Mansarda
13064	20	15	16.79			

## Informazioni sull'Edificio 20769

### Unità volumetriche dell'Edificio 20769

N°	Foglio	Particella	Superficie coperta CTR (m <sup>2</sup> )	N° piani	Piani interrati	Mansarda
12988			33.68			

## Informazioni sull'Edificio 20770

### Unità volumetriche dell'Edificio 20770

N°	Foglio	Particella	Superficie coperta CTR (m <sup>2</sup> )	N° piani	Piani interrati	Mansarda
36999	20	15	13.13			

## Informazioni sull'Edificio 20771

### Unità volumetriche dell'Edificio 20771

N°	Foglio	Particella	Superficie coperta CTR (m <sup>2</sup> )	N° piani	Piani interrati	Mansarda
50529	20	15	23.63			

## Informazioni sull'Edificio 31054

### Unità volumetriche dell'Edificio 31054

N°	Foglio	Particella	Superficie coperta CTR (m <sup>2</sup> )	N° piani	Piani interrati	Mansarda
42910			19.42			

## Informazioni sull'Edificio 31056

### Unità volumetriche dell'Edificio 31056

N°	Foglio	Particella	Superficie coperta CTR (m <sup>2</sup> )	N° piani	Piani interrati	Mansarda
53163	20	15	148.98			



## Informazioni sull'Edificio 33471

### Unità volumetriche dell'Edificio 33471

N°	Foglio	Particella	Superficie coperta CTR (m²)	N° piani	Piani interrati	Mansarda
55190	20	15	0.9			

## Informazioni sull'Edificio 33479

### Unità volumetriche dell'Edificio 33479

N°	Foglio	Particella	Superficie coperta CTR (m²)	N° piani	Piani interrati	Mansarda
55198	20	15	17.62			

## Informazioni sull'Edificio 33480

### Unità volumetriche dell'Edificio 33480

N°	Foglio	Particella	Superficie coperta CTR (m²)	N° piani	Piani interrati	Mansarda
55199	20	15	7.16			

## Informazioni sull'Edificio 33481

### Unità volumetriche dell'Edificio 33481

N°	Foglio	Particella	Superficie coperta CTR (m²)	N° piani	Piani interrati	Mansarda
55200	20	15	3.73			

## Informazioni sull'Edificio 33482

### Unità volumetriche dell'Edificio 33482

N°	Foglio	Particella	Superficie coperta CTR (m²)	N° piani	Piani interrati	Mansarda
55201	20	15	227.27			

## Informazioni sull'Edificio 33483

### Unità volumetriche dell'Edificio 33483

N°	Foglio	Particella	Superficie coperta CTR (m²)	N° piani	Piani interrati	Mansarda
55202	20	15	2.18			

## Informazioni sull'Edificio 33484

### Unità volumetriche dell'Edificio 33484

N°	Foglio	Particella	Superficie coperta CTR (m²)	N° piani	Piani interrati	Mansarda
55203	20	15	1.38			

## Informazioni sull'Edificio 33485



**Unità volumetriche dell'Edificio 33485**

N°	Foglio	Particella	Superficie coperta CTR (m²)	N° piani	Piani interrati	Mansarda
55204	20	15	17.76			

**Informazioni sull'Edificio 33486****Unità volumetriche dell'Edificio 33486**

N°	Foglio	Particella	Superficie coperta CTR (m²)	N° piani	Piani interrati	Mansarda
55205	20	15	4.98			

**Informazioni sull'Edificio 33487****Unità volumetriche dell'Edificio 33487**

N°	Foglio	Particella	Superficie coperta CTR (m²)	N° piani	Piani interrati	Mansarda
55206	20	15	29.13			

**Informazioni sull'Edificio 33489****Unità volumetriche dell'Edificio 33489**

N°	Foglio	Particella	Superficie coperta CTR (m²)	N° piani	Piani interrati	Mansarda
55216	20	15	10.39			



# BENI CULTURALI E PAESAGGISTICI

## Carta dei Vincoli



Regione Toscana



MINISTERO  
PER I BENI E  
LE ATTIVITÀ  
CULTURALI



CONSORZIO  
LaMMA



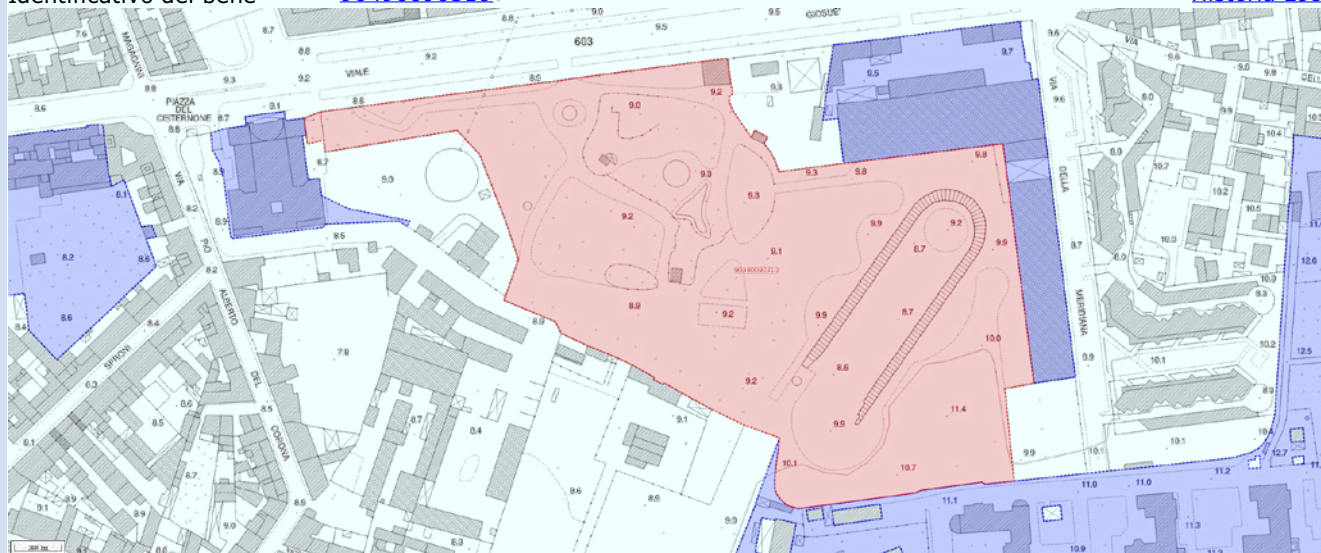
Denominazione

**PARCO SANDRO PERTINI**

Identificativo del bene

**90490090310**

[Historia Loci](#)



Legenda:

■ bene identificato ■ altri beni di tipo architettonico

Tipo di vincolo

Architettonico

Descrizione del vincolo

Vincolo architettonico

Tipologia del bene

parco

Provincia

LI

Comune

LIVORNO

Località

Indirizzo

VIALE GIOSUE' CARDUCCI N. 2

Zona di rispetto

NO

ID Archivio SABAP

LI0270

Vincoli in rete

Elenco Provvedimenti \*

PARCO SANDRO PERTINI

Prov. 21 Maggio 2020.

ai sensi D.Lgs. 22/1/2004, n. 42 - (G.U. 24/2/2004, n. 45; S.O. n. 28) art. 10 - comma 1

(\*) Avvertenza: documenti ad accesso riservato, per l'attestazione del vincolo rivolgersi alla competente Soprintendenza  
(M) indica i provvedimenti accessibili esclusivamente ai Funzionari MIBAC.

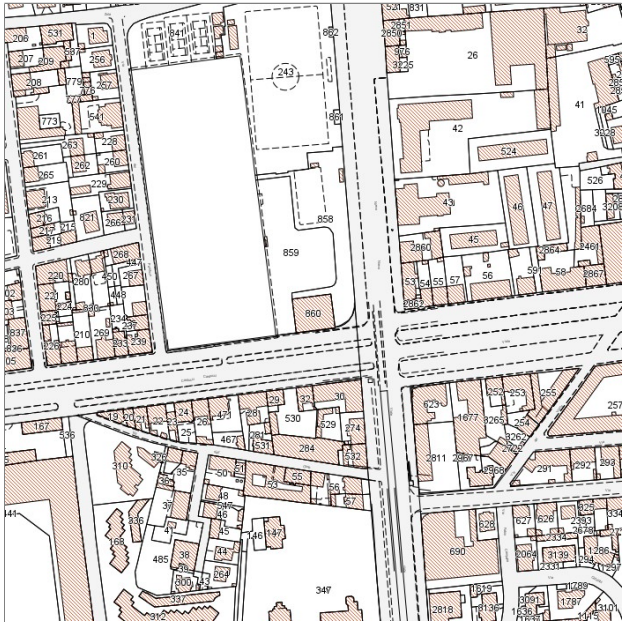
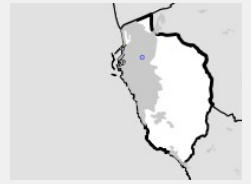
11

[[Nuova ricerca](#)] [[Geoscopio](#)]



**Edifici associati alla Scheda:**

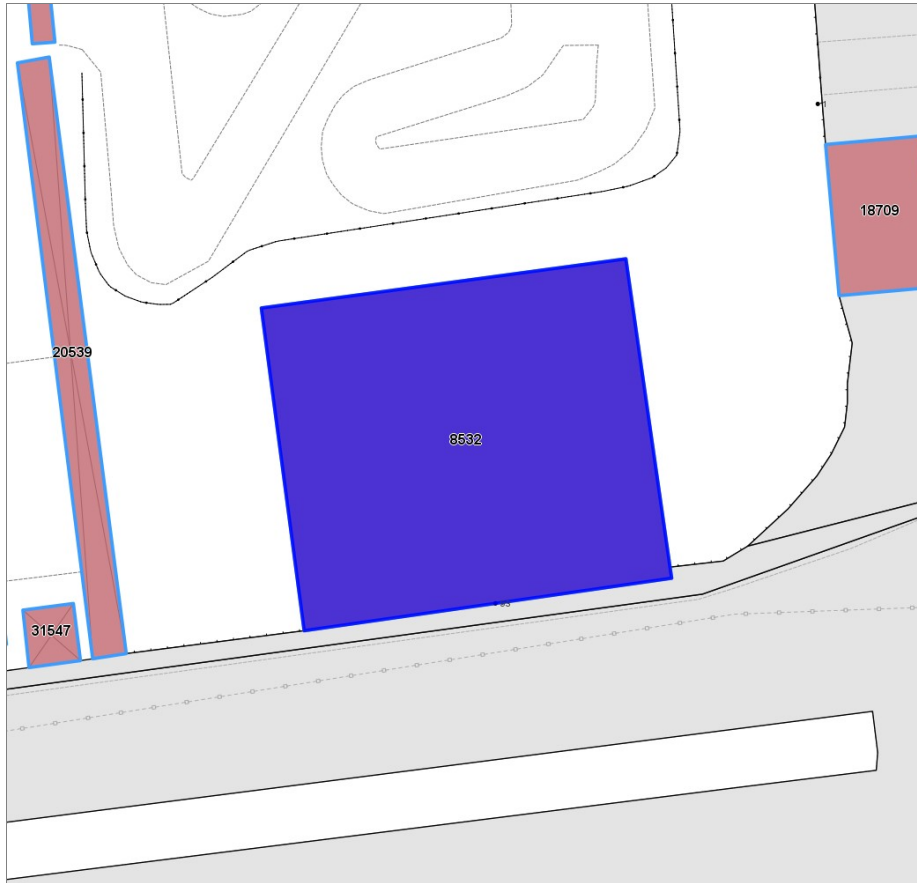
ID 8532



Catasto (1:5000)



Foto aerea 2019 (1:5000)



## Informazioni sulla Scheda

- **Data rilevazione** 03/05/2023
- **N° elenco** VS.147
- **Bene tutelato ai sensi della parte II del Dlgs. 42/2004**
- **Località** VIALE CARDUCCI
- **Denominazione** PALESTRA GYMNASIUM



## Informazioni sull'Edificio 8532

### Unità volumetriche dell'Edificio 8532

N°	Foglio	Particella	Superficie coperta CTR (m²)	N° piani	Piani interrati	Mansarda
14122	19	860	740.69			



# BENI CULTURALI E PAESAGGISTICI

## Carta dei Vincoli



Regione Toscana



MINISTERO  
PER I BENI E  
LE ATTIVITÀ  
CULTURALI



CONSORZIO  
LaMMA



Denominazione

**PALESTRA GYMNASIUM**

Identificativo del bene

[90490090311](#)

[Historia Loci](#)



Legenda:

Tipo di vincolo

■ bene identificato ■ altri beni di tipo architettonico

Descrizione del vincolo

Architettonico

Tipologia del bene

Vincolo architettonico

Provincia

immobile

Comune

LI

Località

LIVORNO

Indirizzo

VIALE GIOSUE' CARDUCCI N. 93

Zona di rispetto

NO

ID Archivio SABAP

LI0271

Vincoli in rete

Elenco Provvedimenti \*

PALESTRA GYMNASIUM

Prov. 5 Luglio 2021

ai sensi D.Lgs. 22/1/2004, n. 42 - (G.U. 24/2/2004, n. 45; S.O. n. 28) art. 10 - comma 1

(\*) Avvertenza: documenti ad accesso riservato, per l'attestazione del vincolo rivolgersi alla competente Soprintendenza

(M) Indica i provvedimenti accessibili esclusivamente ai Funzionari MIBAC

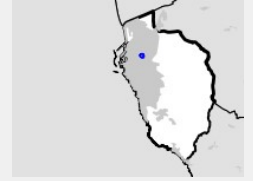
[\[Nuova ricerca\]](#) [\[Geoscopio\]](#)



## Report Scheda Edifici patrimonio urbano N°232

### Edifici associati alla Scheda:

ID 499 ID 6650 ID 11340 ID 11341 ID 16440 ID 20777 ID 20778 ID 20779 ID 20780 ID 31268



Catasto (1:5000)



Foto aerea 2019 (1:5000)



## Informazioni sulla Scheda

- **Data rilevazione** 03/05/2023
- **N° elenco** VS.148
- **Bene tutelato ai sensi della parte II del Digs. 42/2004**
- **Località** VIALE CARDUCCI
- **Denominazione** EX COMPLESSO INDUSTRIALE PIRELLI



## Informazioni sull'Edificio 499

### Unità volumetriche dell'Edificio 499

N°	Foglio	Particella	Superficie coperta CTR (m²)	N° piani	Piani interrati	Mansarda
14051	20	165	432.8			
14086	20	165	23.21			

## Informazioni sull'Edificio 6650

### Unità volumetriche dell'Edificio 6650

N°	Foglio	Particella	Superficie coperta CTR (m²)	N° piani	Piani interrati	Mansarda
31018	20	441	2147.78			

## Informazioni sull'Edificio 11340

### Unità volumetriche dell'Edificio 11340

N°	Foglio	Particella	Superficie coperta CTR (m²)	N° piani	Piani interrati	Mansarda
14488	20	534	117.99			

## Informazioni sull'Edificio 11341

### Unità volumetriche dell'Edificio 11341

N°	Foglio	Particella	Superficie coperta CTR (m²)	N° piani	Piani interrati	Mansarda
14045	20	534	253.44			

## Informazioni sull'Edificio 16440

### Unità volumetriche dell'Edificio 16440

N°	Foglio	Particella	Superficie coperta CTR (m²)	N° piani	Piani interrati	Mansarda
29027	20	443	3038.31			
29028	20	443	205.22			
43426	20	443	228.44			

## Informazioni sull'Edificio 20777

### Unità volumetriche dell'Edificio 20777

N°	Foglio	Particella	Superficie coperta CTR (m²)	N° piani	Piani interrati	Mansarda
14046	20	166	119.85			

## Informazioni sull'Edificio 20778

### Unità volumetriche dell'Edificio 20778

N°	Foglio	Particella	Superficie coperta CTR (m²)	N° piani	Piani interrati	Mansarda
43159			137.99			

## Informazioni sull'Edificio 20779



**Unità volumetriche dell'Edificio 20779**

N°	Foglio	Particella	Superficie coperta CTR (m <sup>2</sup> )	N° piani	Piani interrati	Mansarda
43204			43.88			

**Informazioni sull'Edificio 20780****Unità volumetriche dell'Edificio 20780**

N°	Foglio	Particella	Superficie coperta CTR (m <sup>2</sup> )	N° piani	Piani interrati	Mansarda
50531			161.03			

**Informazioni sull'Edificio 31268****Unità volumetriche dell'Edificio 31268**

N°	Foglio	Particella	Superficie coperta CTR (m <sup>2</sup> )	N° piani	Piani interrati	Mansarda
1763 20	167		127.66			



# BENI CULTURALI E PAESAGGISTICI

## Carta dei Vincoli



Regione Toscana



MINISTERO  
PER I BENI E  
LE ATTIVITÀ  
CULTURALI



CONSORZIO  
LaMMA



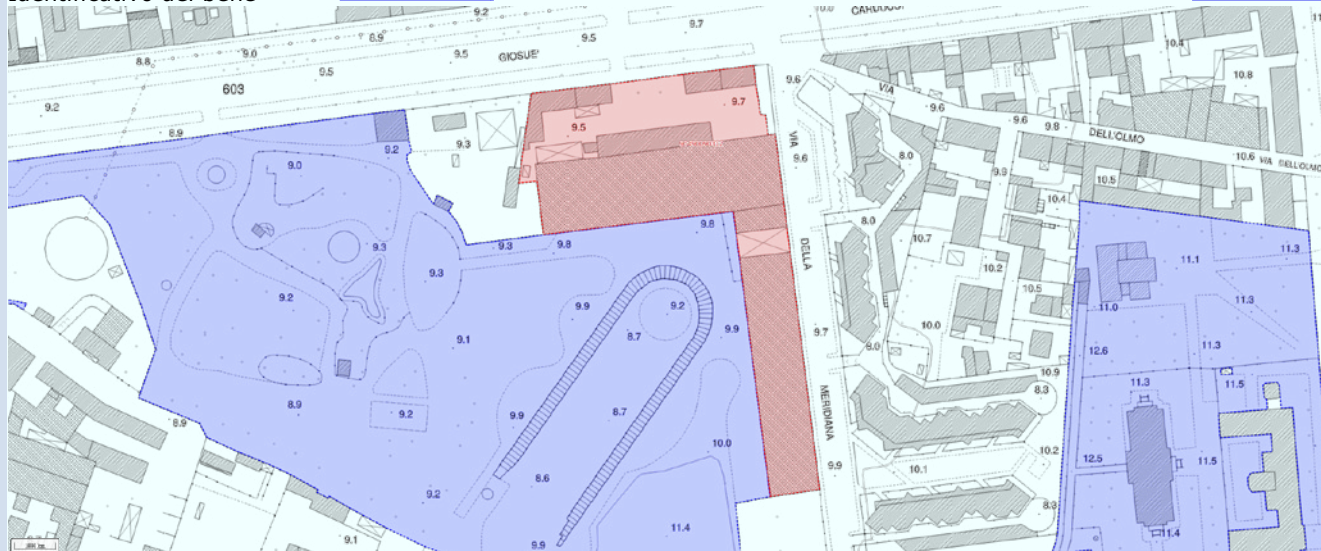
Denominazione

**EX COMPLESSO INDUSTRIALE PIRELLI**

Identificativo del bene

**90490090312**

[Historia Loci](#)



Legenda:

■ bene identificato ■ altri beni di tipo architettonico

Tipo di vincolo

Architettonico

Descrizione del vincolo

Vincolo architettonico

Tipologia del bene

immobile

Provincia

LI

Comune

LIVORNO

Località

Indirizzo

VIALE GIOSUE' CARDUCCI N. 14

Zona di rispetto

NO

ID Archivio SABAP

LI0272

Vincoli in rete

### Elenco Provvedimenti \*

EX COMPLESSO INDUSTRIALE PIRELLI

Prov. 23 Settembre 2021

ai sensi D.Lgs. 22/1/2004, n. 42 - (G.U. 24/2/2004, n. 45; S.O. n. 28) art. 10 - comma 1

(\*) Avvertenza: documenti ad accesso riservato, per l'attestazione del vincolo rivolgersi alla competente Soprintendenza

(M) indica i provvedimenti accessibili esclusivamente ai Funzionari MIBAC

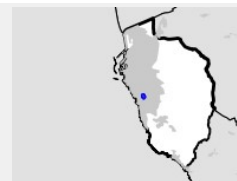
[[Nuova ricerca](#)] [[Geoscopio](#)]





**Edifici associati alla Scheda:**

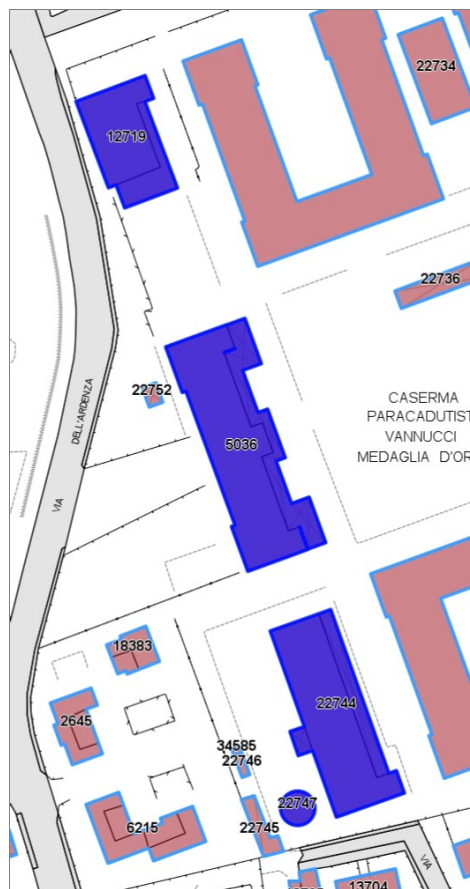
ID 5036 ID 12719 ID 22744 ID 22747



Catasto (1:5000)



Foto aerea 2019 (1:5000)



## Informazioni sulla Scheda

- **Data rilevazione** 03/05/2023
- **N° elenco** VS.149
- **Bene tutelato ai sensi della parte II del Dlgs. 42/2004**
- **Località** ARDENZA
- **Denominazione** CASERMA VANNUCCI



## Informazioni sull'Edificio 5036

### Unità volumetriche dell'Edificio 5036

N°	Foglio	Particella	Superficie coperta CTR (m <sup>2</sup> )	N° piani	Piani interrati	Mansarda
17222	47	251	1207.85			
43822	47	251	395.37			

## Informazioni sull'Edificio 12719

### Unità volumetriche dell'Edificio 12719

N°	Foglio	Particella	Superficie coperta CTR (m <sup>2</sup> )	N° piani	Piani interrati	Mansarda
17276	47	260	517.57			
17286	47	260	186.65			

## Informazioni sull'Edificio 22744

### Unità volumetriche dell'Edificio 22744

N°	Foglio	Particella	Superficie coperta CTR (m <sup>2</sup> )	N° piani	Piani interrati	Mansarda
14932			992.17			
42966			206.73			
43644			36.08			

## Informazioni sull'Edificio 22747

### Unità volumetriche dell'Edificio 22747

N°	Foglio	Particella	Superficie coperta CTR (m <sup>2</sup> )	N° piani	Piani interrati	Mansarda
47144			86.21			



# BENI CULTURALI E PAESAGGISTICI

## Carta dei Vincoli



Regione Toscana



MINISTERO  
PER I BENI E  
LE ATTIVITÀ  
CULTURALI



CONSORZIO  
LaMMA



Denominazione

**PALAZZINA COMANDO, UFFICI COMANDO, FABBRICATO DEL CORPO DI  
GUARDIA E TORRE SERBATOIO DI AVVISTAMENTO DELLA CASERMA VANNUCCI**

Identificativo del bene

**904900903139**

[Historia Loci](#)



Legenda:

■ bene identificato ■ altri beni di tipo architettonico

Tipo di vincolo

Architettonico

Descrizione del vincolo

Vincolo architettonico

Tipologia del bene

immobile

Provincia

LI

Comune

LIVORNO

Località

Indirizzo

VIA DELL'ARDENZA N. 133

Zona di rispetto

NO

ID Archivio SABAP

LI0273

Vincoli in rete

### Elenco Provvedimenti \*

PALAZZINA COMANDO, UFFICI COMANDO, FABBRICATO DEL CORPO DI GUARDIA E TORRE SERBATOIO DI AVVISTAMENTO DELLA CASERMA VANNUCCI

Prov. 12 Novembre 2021  
ai sensi D.Lgs. 22/1/2004, n. 42 - (G.U. 24/2/2004, n. 45; S.O. n. 28) art. 10 - comma 1

(\*) Avvertenza: documenti ad accesso riservato, per l'attestazione del vincolo rivolgersi alla competente Soprintendenza

(M) indica i provvedimenti accessibili esclusivamente ai Funzionari MIBAC

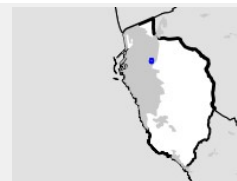
11

[[Nuova ricerca](#)] [[Geoscopio](#)]



**Edifici associati alla Scheda:**

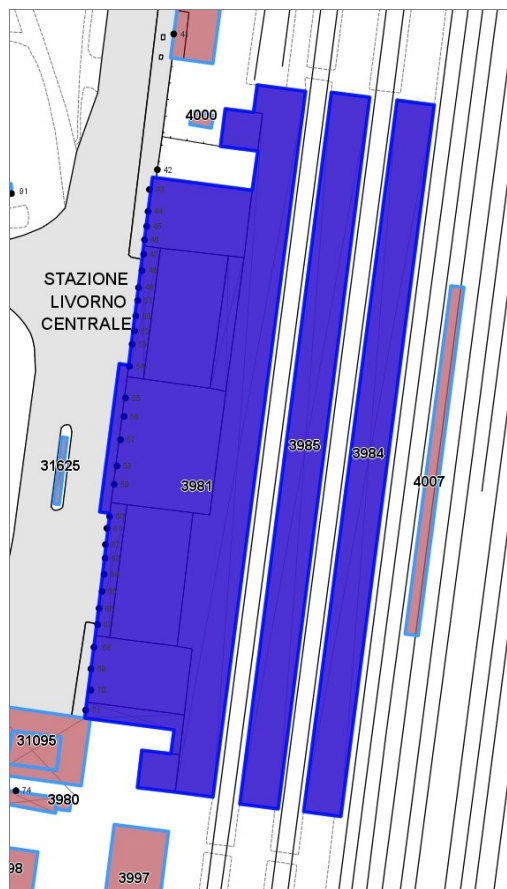
ID 3981 ID 3984 ID 3985



Catasto (1:5000)



Foto aerea 2019 (1:5000)



## Informazioni sulla Scheda

- **Data rilevazione** 03/05/2023
- **N° elenco** VS.150
- **Bene tutelato ai sensi della parte II del Digs. 42/2004**
- **Località** STAZIONE
- **Denominazione** STAZIONE FERROVIARIA LIVORNO CENTRALE



## Informazioni sull'Edificio 3981

### Unità volumetriche dell'Edificio 3981

N°	Foglio	Particella	Superficie coperta CTR (m <sup>2</sup> )	N° piani	Piani interrati	Mansarda
17721	21	2788	103.18			
20448	21	2788	102.44			
32366	21	2788	105.5			
44191	21	2788	159.48			
44341	21	2788	148.03			
44538	21	2788	154.71			
44541	21	2788	2204.15			
44638	21	2788	129.86			
46034	21	2788	647.8			
46035	21	2788	902.89			
46036	21	2788	646.41			
46037	21	2788	497.86			
46038	21	2788	472.15			

#### Caratteristiche generali

- **Tipologia rilievo:** edificio specialistico - stazione
- **Proprietà:** pubblico
- **Stato di conservazione:** buono
- **Stato di utilizzo:** occupato
- **Stato di trasformazione:** nessuna

#### Caratteristiche architettoniche e strutturali

- **Tipologia copertura:** a terrazza
- **Manto di copertura:** altro
- **Docce e pluviali:** incassati in rame
- **Gronda:** in cemento
- **Finitura esterna muratura:** intonaco
- **Infissi:** in legno
- **Oscuramenti:** avvolgibili
- **Presenza di elementi architettonici e decorativi esterni di pregio:** elementi decorativi decorazioni sottogronda angolari zoccolature riquadrature aperture cornici marcapiano porticato loggia portici

## Informazioni sull'Edificio 3984

### Unità volumetriche dell'Edificio 3984

N°	Foglio	Particella	Superficie coperta CTR (m <sup>2</sup> )	N° piani	Piani interrati	Mansarda
44592	21	2788	1940.83			

## Informazioni sull'Edificio 3985

### Unità volumetriche dell'Edificio 3985

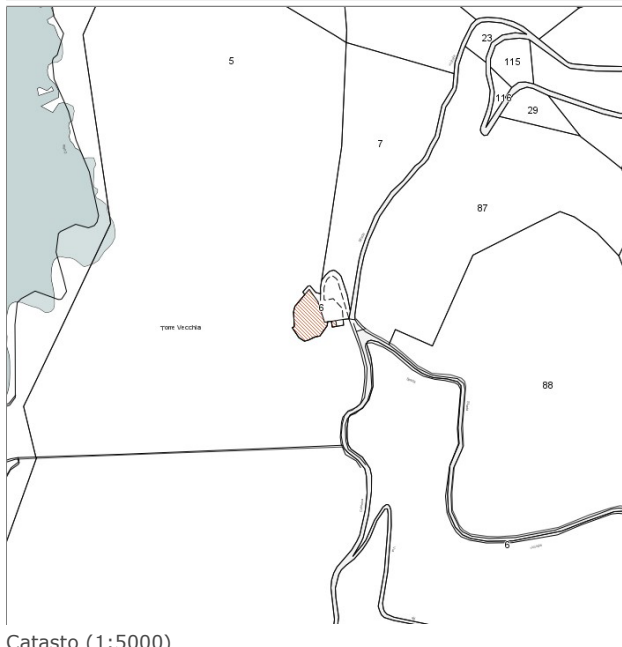
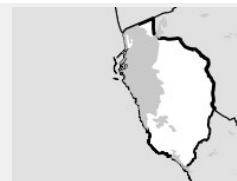
N°	Foglio	Particella	Superficie coperta CTR (m <sup>2</sup> )	N° piani	Piani interrati	Mansarda
44558	21	2788	1998.27			





### Edifici associati alla Scheda:

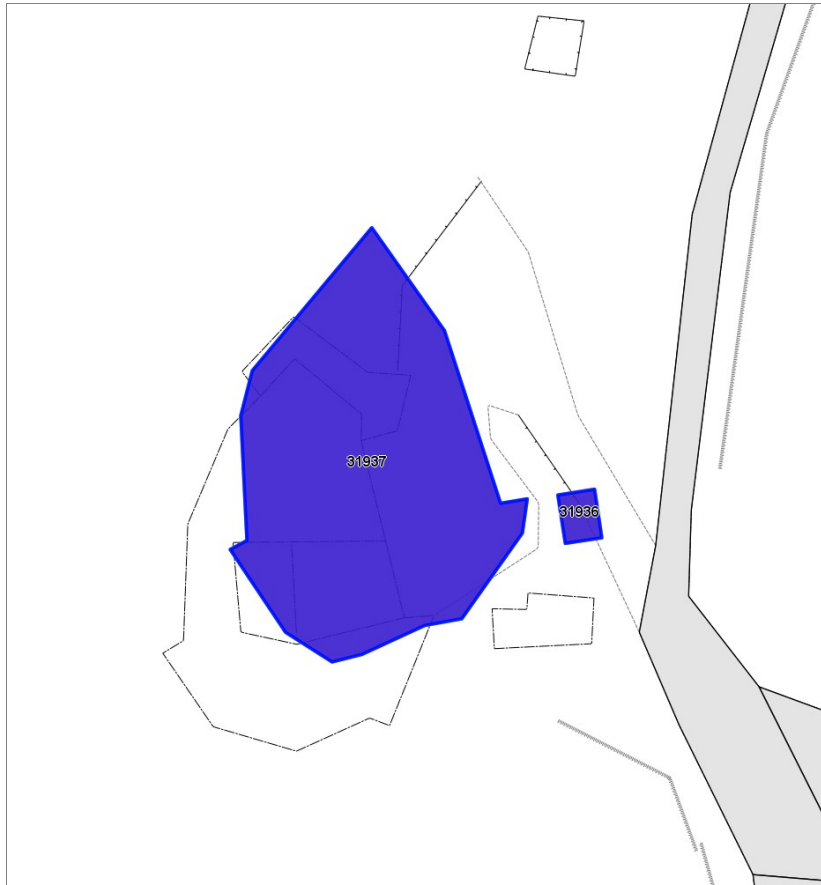
ID 31936 ID 31937



Catasto (1:5000)



Foto aerea 2019 (1:5000)



## Informazioni sulla Scheda

- **Data rilevazione** 03/05/2023
- **N° elenco** VS.152
- **Bene tutelato ai sensi della parte II del Digs. 42/2004**
- **Località** GORGONA
- **Denominazione** TORRE VECCHIA



## Informazioni sull'Edificio 31936

### Unità volumetriche dell'Edificio 31936

N°	Foglio	Particella	Superficie coperta CTR (m²)	N° piani	Piani interrati	Mansarda
53644	91	6	14.57			

## Informazioni sull'Edificio 31937

### Unità volumetriche dell'Edificio 31937

N°	Foglio	Particella	Superficie coperta CTR (m²)	N° piani	Piani interrati	Mansarda
53645	91	6	639.56			



# BENI CULTURALI E PAESAGGISTICI

## Carta dei Vincoli



Regione Toscana



MINISTERO  
PER I BENI E  
LE ATTIVITÀ  
CULTURALI



CONSORZIO  
LaMMA



Denominazione **TORRE VECCHIA**

Identificativo del bene **90490090320**

[Historia Loci](#)



Legenda:

Tipo di vincolo	Architettonico
Descrizione del vincolo	Vincolo architettonico
Tipologia del bene	torre
Provincia	LI
Comune	LIVORNO
Località	GORGONA SCALO
Indirizzo	VIA DEI CIMITERI
Zona di rispetto	NO
ID Archivio SABAP	LI0280
Vincoli in rete	

### Elenco Provvedimenti \*

TORRE VECCHIA

Prov. 22 Dicembre 2022.

ai sensi D.Lgs. 22/1/2004, n. 42 - (G.U. 24/2/2004, n. 45; S.O. n. 28) art. 10 - comma 1

(\*) Avvertenza: documenti ad accesso riservato, per l'attestazione del vincolo rivolgersi alla competente Soprintendenza  
(M) indica i provvedimenti accessibili esclusivamente ai Funzionari MIBAC.

[\[Nuova ricerca\]](#) [\[Geoscopio\]](#)



## BENI CULTURALI E PAESAGGISTICI

### Carta dei Vincoli



Regione Toscana



MINISTERO  
PER I BENI E  
LE ATTIVITÀ  
CULTURALI



CONSORZIO  
LaMMA



**RESTI ARCHEOLOGICI [...]  
DATABILI FRA L'ETA' TARDO  
REPUBBLICANA E LA  
PRIMISSIMA ETA' IMPERIALE**

[90490095108](#)

[Historia Loci](#)

Denominazione

Identificativo del bene



Legenda:

Tipo di vincolo  
Descrizione del vincolo  
Tipologia del bene  
Provincia  
Comune  
Località  
Indirizzo  
Zona di rispetto  
ID Archivio SABAP  
Vincoli in rete

■ bene identificato    ■ altri beni di tipo archeologico  
 Archeologico  
 Vincolo archeologico  
 immobile  
 LI  
 LIVORNO  
 ISOLA DI GORGONA  
 STRADA VICINALE DEL POLLAIO  
 NO  
 A\_LI0001

RESTI DI STRUTTURE MURARIE E PAVIMENTI MUSIVI DATABILI FRA L'ETA' TARDO REPUBBLICANA E LA PRIMISSIMA ETA' IMPERIALE

Prov. 31 (7/feb/2003)  
ai sensi D.Lgs. 26/10/1999, n. 490 - (G.U. 27/12/1999, n. 302; S.O. n. 229) (M)

[\[Nuova ricerca\]](#) [\[Geoscopio\]](#)





## BENI CULTURALI E PAESAGGISTICI

### Carta dei Vincoli



Regione Toscana



MINISTERO  
PER I BENI E  
LE ATTIVITÀ  
CULTURALI



CONSORZIO  
LaMMA



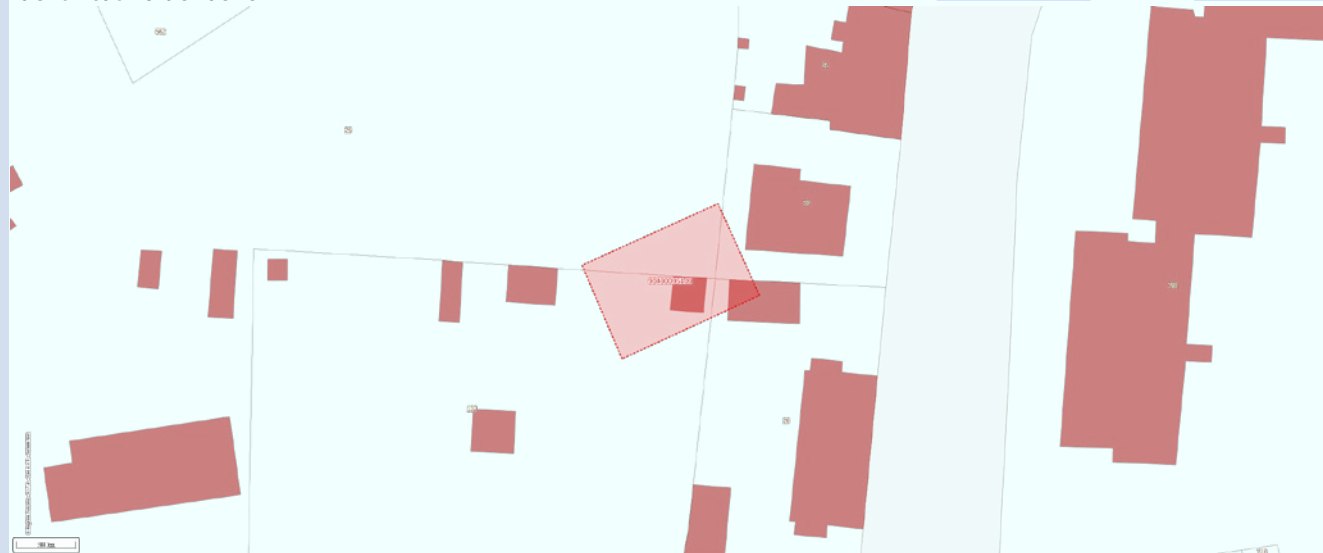
Denominazione

Identificativo del bene

**RESTI ARCHEOLOGICI DI UN  
EDIFICIO DI EPOCA ROMANA  
IMPERIALE PERTINENTE  
ALL'ANTICO PORTUS PISANUS**

[90490095109](#)

[Historia Loci](#)



Legenda:

Tipo di vincolo  
Descrizione del vincolo  
Tipologia del bene  
Provincia  
Comune  
Località  
Indirizzo  
Zona di rispetto  
ID Archivio SABAP  
Vincoli in rete

■ bene identificato  
■ altri beni di tipo archeologico  
 Archeologico  
 Vincolo archeologico  
 immobile  
 LI  
 LIVORNO  
 SANTO STEFANO AI LUPI - LOC. LA PADULETTA  
 NO  
 A\_LI0003

RESTI ARCHEOLOGICI DI UN EDIFICIO DI EPOCA ROMANA IMPERIALE PERTINENTE ALL'ANTICO PORTUS PISANUS

TERRENO SU CUI INSISTONO I RESTI DI UN EDIFICIO DI EPOCA ROMANA IMPERIALE, PERTINENTE L'ANTICO PORTUS PISANUS E I RESTI DI STRUTT. ARCHEOL. DATABILI FRA IL III SEC. AC E IV SEC. DC

Prov. 10 Marzo 2007  
 ai sensi D.Lgs. 22/1/2004, n. 42 - (G.U. 24/2/2004, n. 45- SO n. 28) art. 10 - comma 3 - lettera a  
 Prov. 4 Marzo 2010  
 ai sensi D.Lgs. 23/1/2004, n. 42 - (G.U. 24/2/2004, n. 45- SO n. 28) art. 10 - comma 3 - lettera a

[\[Nuova ricerca\]](#) [\[Geoscopio\]](#)





## BENI CULTURALI E PAESAGGISTICI

### Carta dei Vincoli



Regione Toscana



MINISTERO  
PER I BENI E  
LE ATTIVITÀ  
CULTURALI



CONSORZIO  
LaMMA



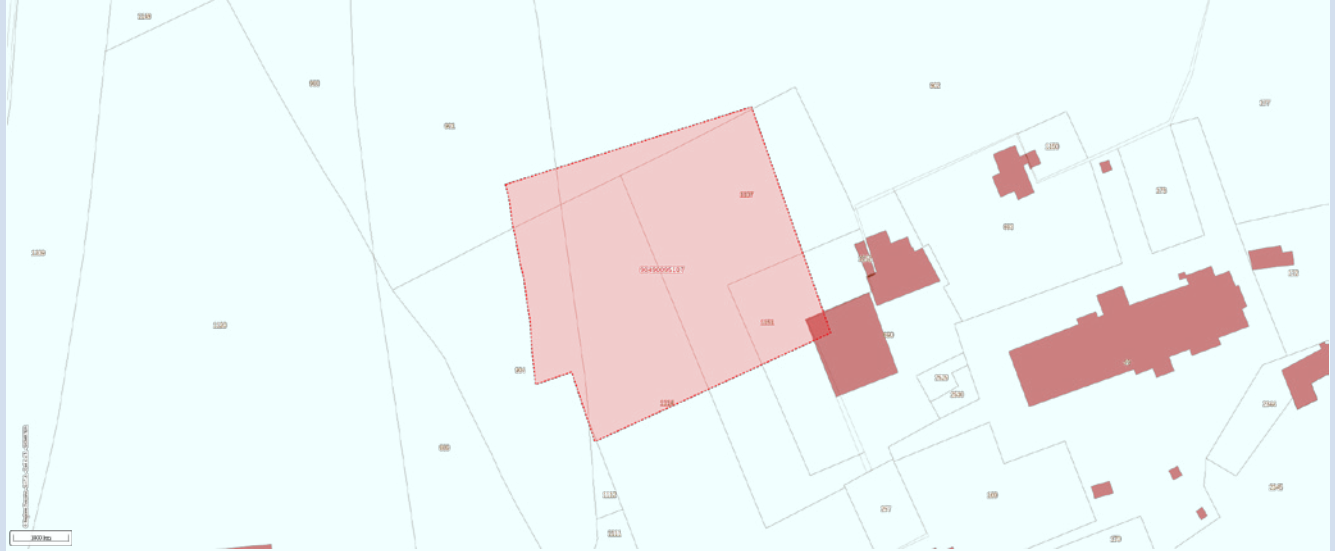
Denominazione

**INSEDIAMENTO ROMANO CON  
FASI SUCCESSIVE DAL III SEC.  
A.C. AL VI SEC. D.C.**

Identificativo del bene

[90490095107](#)

[Historia Loci](#)



Legenda:

- Tipo di vincolo
- Descrizione del vincolo
- Tipologia del bene
- Provincia
- Comune
- Località
- Indirizzo
- Zona di rispetto
- ID Archivio SABAP
- Vincoli in rete

■ bene identificato
 ■ altri beni di tipo archeologico

Archeologico  
 Vincolo archeologico  
 insediamento

LI  
 LIVORNO  
 ARDENZA-SAN MARTINO

NO  
 LI0035

Beni - (provvedimenti)

[AREA CON RESTI DI UN INSEDIAMENTO ROMANO - \(310766\)](#)

RESTI DI INSEDIAMENTO ROMANO CON FASI SUCCESSIVE DAL III SEC. A.C. AL VI SEC. D.C.

Prov. 12 Marzo 1994  
ai sensi L. 15/10/1939, n. 1089 - (G.U. 8/8/1939, n. 184) (M)

[\[Nuova ricerca\]](#) [\[Geoscopio\]](#)





## BENI CULTURALI E PAESAGGISTICI

### Carta dei Vincoli



Regione Toscana



MINISTERO  
PER I BENI E  
LE ATTIVITÀ  
CULTURALI



CONSORZIO  
LaMMA



Denominazione

**IL BALLATOIO E CAMMINO  
INTERNO DI RONDA DEL  
BALUARDO DELLA DARSENA**

Identificativo del bene

90490090249

Tipo di vincolo

Architettonico

Descrizione del vincolo

Vincolo architettonico

Tipologia del bene

immobile

Provincia

LI

Comune

LIVORNO

Località

Indirizzo

Zona di rispetto

NO

Note

BOMBARDATO DURANTE LA  
SECONDA GUERRA MONDIALE  
LI0059

ID Archivio SABAP

Vincoli in rete

BALLATOIO

Prov. 12 Settembre 19...  
ai sensi (M)

[\[Nuova ricerca\]](#) [\[Geoscopio\]](#)





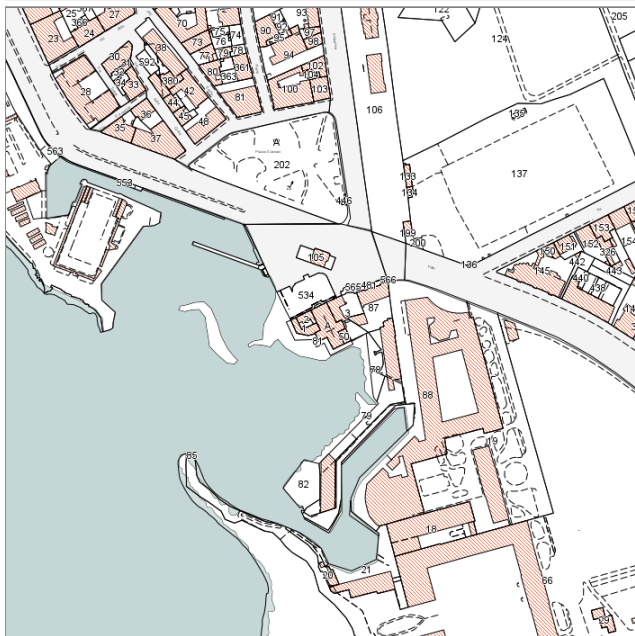
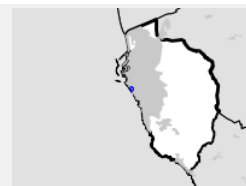
# CHIESA DI SAN JACOPO IN ACQUAVIVA

## VS.157

Report Scheda Edifici *patrimonio urbano N°61*

**Edifici associati alla Scheda:**

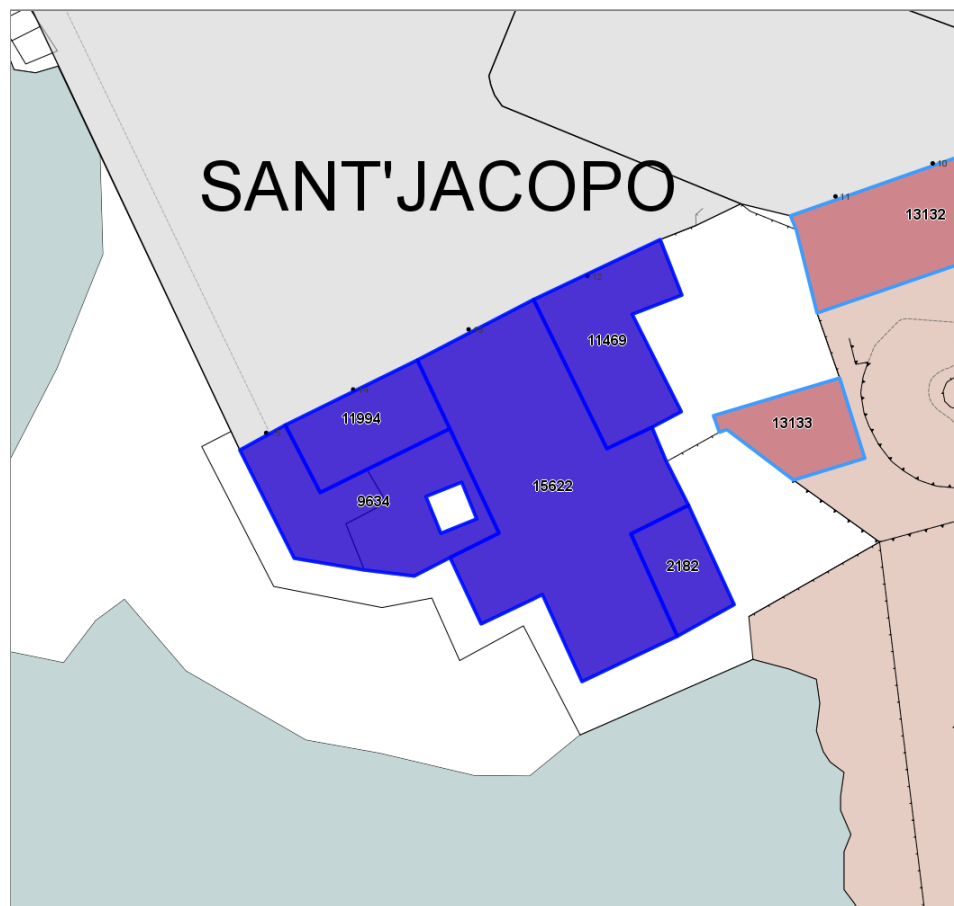
ID 2182 | ID 9634 | ID 11469 | ID 11994 | ID 15622



Catasto (1:5000)



Foto aerea 2019 (1:5000)



## Informazioni sulla Scheda

- **Data rilevazione** 14/10/2022
- **N° elenco** VS.157
- **Bene tutelato ai sensi della parte II del Dlgs. 42/2004**
- **Località** SANT'JACOPO
- **Denominazione** CHIESA PARROCCHIALE DI SANT'JACOPO IN ACQUAVIVA
- **Morfologia territoriale** Costa
- **Localizzazione territoriale** costa urbana
- **Elementi della percezione paesaggistica** presenza di coni visivi|visuale dalla costa
- **Tipologia viabilità di accesso** strada asfaltata
- **Area di pertinenza** cortile
- **Presenza di alberature di pregio** no



## Informazioni sull'Edificio 2182

### Unità volumetriche dell'Edificio 2182

N°	Foglio	Particella	Superficie coperta CTR (m <sup>2</sup> )	N° piani	Piani interrati	Mansarda
3234	43	50	54.76			

#### Caratteristiche generali

- **Tipologia rilievo:** edificio specialistico - religioso
- **Proprietà:** pubblico
- **Stato di conservazione:** buono
- **Stato di utilizzo:** occupato
- **Stato di trasformazione:** nessuna

#### Caratteristiche architettoniche e strutturali

- **Tipologia copertura:** capanna
- **Manto di copertura:** in laterizio
- **Docce e pluviali:** in rame
- **Gronda:** in cemento
- **Finitura esterna muratura:** intonaco
- **Infissi:** in legno
- **Oscuramenti:** persiane in legno

## Informazioni sull'Edificio 9634

### Unità volumetriche dell'Edificio 9634

N°	Foglio	Particella	Superficie coperta CTR (m <sup>2</sup> )	N° piani	Piani interrati	Mansarda
1884	43	1	91.32			
2124	43	1	75.22			

#### Caratteristiche generali

- **Tipologia rilievo:** edificio specialistico - religioso
- **Proprietà:** pubblico
- **Stato di conservazione:** buono
- **Stato di utilizzo:** occupato
- **Stato di trasformazione:** nessuna

#### Caratteristiche architettoniche e strutturali

- **Tipologia copertura:** capanna
- **Manto di copertura:** in laterizio
- **Docce e pluviali:** in rame
- **Gronda:** in cemento
- **Finitura esterna muratura:** intonaco
- **Infissi:** in legno
- **Oscuramenti:** persiane in legno
- **Presenza di elementi architettonici e decorativi esterni di pregio:** zoccolature riquadrature aperture

## Informazioni sull'Edificio 11469

### Unità volumetriche dell'Edificio 11469

N°	Foglio	Particella	Superficie coperta CTR (m <sup>2</sup> )	N° piani	Piani interrati	Mansarda
3235	43	3	129			

#### Caratteristiche generali

- **Tipologia rilievo:** edificio specialistico - religioso
- **Proprietà:** pubblico
- **Stato di conservazione:** buono
- **Stato di utilizzo:** occupato
- **Stato di trasformazione:** nessuna

#### Caratteristiche architettoniche e strutturali

- **Tipologia copertura:** capanna
- **Manto di copertura:** in laterizio
- **Docce e pluviali:** in rame
- **Gronda:** in cemento
- **Finitura esterna muratura:** intonaco
- **Infissi:** in legno
- **Oscuramenti:** persiane in legno
- **Presenza di elementi architettonici e decorativi esterni di pregio:** zoccolature riquadrature aperture

## Informazioni sull'Edificio 11994

### Unità volumetriche dell'Edificio 11994

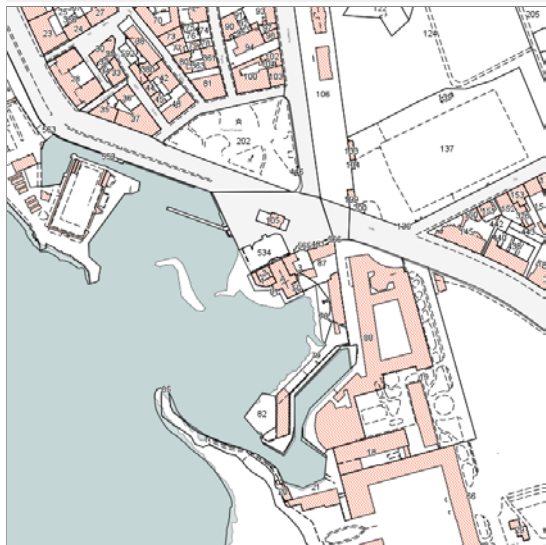
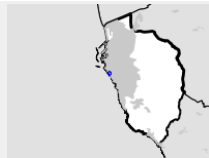
N°	Foglio	Particella	Superficie coperta CTR (m <sup>2</sup> )	N° piani	Piani interrati	Mansarda
4887	43	2	84.73			



Report Scheda Edifici patrimonio urbano N°61

Edifici associati alla Scheda:

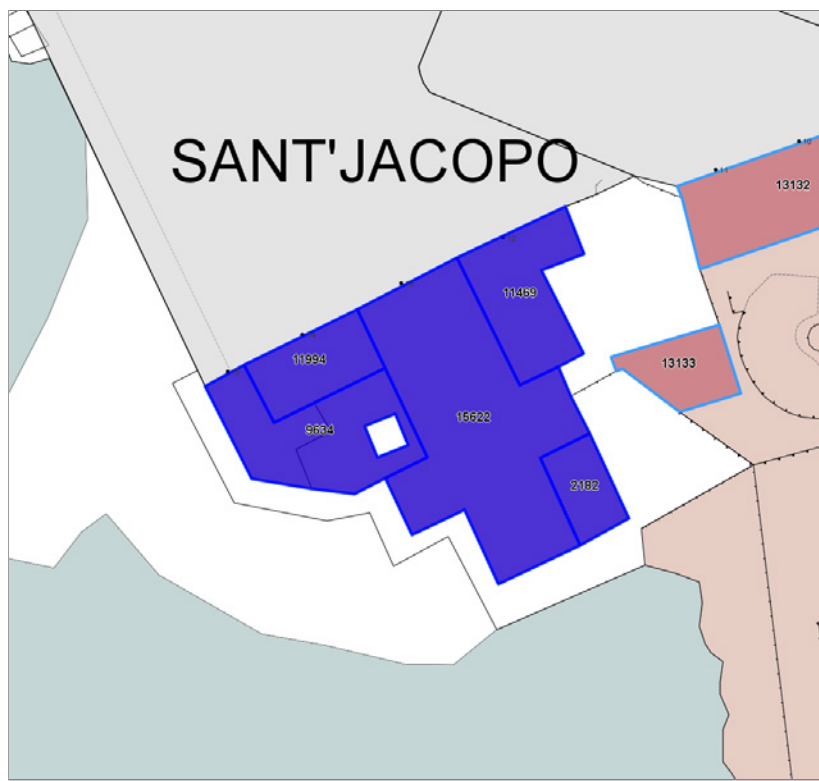
ID 2182 | ID 9634 | ID 11469 | ID 11994 | ID 15622



Catasto (1:5000)



Foto aerea 2019 (1:5000)



---

## Informazioni sulla Scheda

- **Data rilevazione** 09/07/2024
- **N° elenco** VS.157
- **Bene tutelato ai sensi della parte II del Dlgs. 42/2004**
- **Località** SANT'JACOPO
- **Denominazione** CHIESA PARROCCHIALE DI SANT'JACOPO IN ACQUAVIVA
- **Morfologia territoriale** Costa
- **Localizzazione territoriale** costa urbana
- **Elementi della percezione paesaggistica** presenza di con visivi|visuale dalla costa
- **Tipologia viabilità di accesso** strada asfaltata
- **Area di pertinenza** cortile
- **Presenza di alberature di pregio** no



## Informazioni sull'Edificio 2182

### Unità volumetriche dell'Edificio 2182

N°	Foglio	Particella	Superficie coperta CTR (m <sup>2</sup> )	N° piani	Piani interrati	Mansarda
3234	43	50	54.76			

#### Caratteristiche generali

- **Tipologia rilievo:** edificio specialistico - religioso
- **Proprietà:** pubblico
- **Stato di conservazione:** buono
- **Stato di utilizzo:** occupato
- **Stato di trasformazione:** nessuna

#### Caratteristiche architettoniche e strutturali

- **Tipologia copertura:** capanna
- **Manto di copertura:** in laterizio
- **Docce e pluviali:** in rame
- **Gronda:** in cemento
- **Finitura esterna muratura:** intonaco
- **Infissi:** in legno
- **Oscuramenti:** persiane in legno

## Informazioni sull'Edificio 9634

### Unità volumetriche dell'Edificio 9634

N°	Foglio	Particella	Superficie coperta CTR (m <sup>2</sup> )	N° piani	Piani interrati	Mansarda
1884	43	1	91.32			
2124	43	1	75.22			

#### Caratteristiche generali

- **Tipologia rilievo:** edificio specialistico - religioso
- **Proprietà:** pubblico
- **Stato di conservazione:** buono
- **Stato di utilizzo:** occupato
- **Stato di trasformazione:** nessuna

#### Caratteristiche architettoniche e strutturali

- **Tipologia copertura:** capanna
- **Manto di copertura:** in laterizio
- **Docce e pluviali:** in rame
- **Gronda:** in cemento
- **Finitura esterna muratura:** intonaco
- **Infissi:** in legno
- **Oscuramenti:** persiane in legno
- **Presenza di elementi architettonici e decorativi esterni di pregio:** zoccolature riquadrature aperture

## Informazioni sull'Edificio 11469

### Unità volumetriche dell'Edificio 11469

N°	Foglio	Particella	Superficie coperta CTR (m <sup>2</sup> )	N° piani	Piani interrati	Mansarda
3235	43	3	129			

#### Caratteristiche generali

- **Tipologia rilievo:** edificio specialistico - religioso
- **Proprietà:** pubblico
- **Stato di conservazione:** buono
- **Stato di utilizzo:** occupato
- **Stato di trasformazione:** nessuna

#### Caratteristiche architettoniche e strutturali

- **Tipologia copertura:** capanna
- **Manto di copertura:** in laterizio
- **Docce e pluviali:** in rame
- **Gronda:** in cemento
- **Finitura esterna muratura:** intonaco
- **Infissi:** in legno
- **Oscuramenti:** persiane in legno
- **Presenza di elementi architettonici e decorativi esterni di pregio:** zoccolature riquadrature aperture

## Informazioni sull'Edificio 11994

### Unità volumetriche dell'Edificio 11994

N°	Foglio	Particella	Superficie coperta CTR (m <sup>2</sup> )	N° piani	Piani interrati	Mansarda
4887	43	2	84.73			



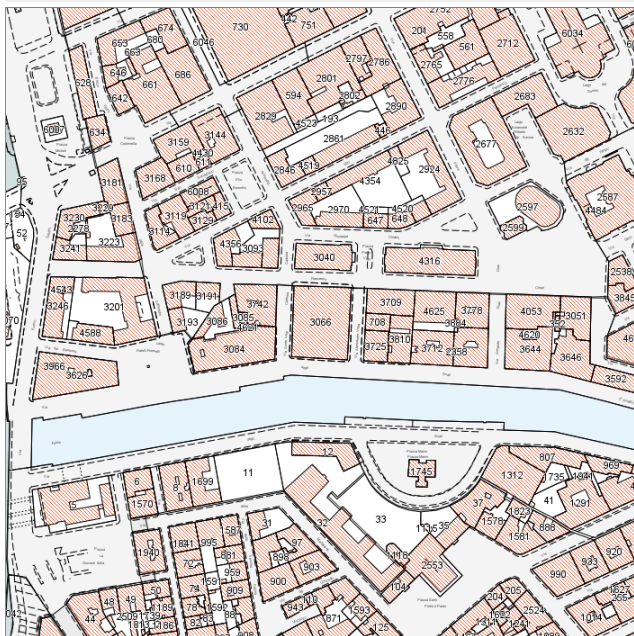
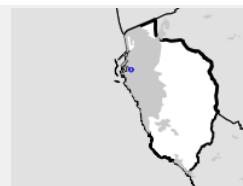
# PALAZZO MAUROGORDATO

## VS.158

Report Scheda Edifici patrimonio urbano N°100

### Edifici associati alla Scheda:

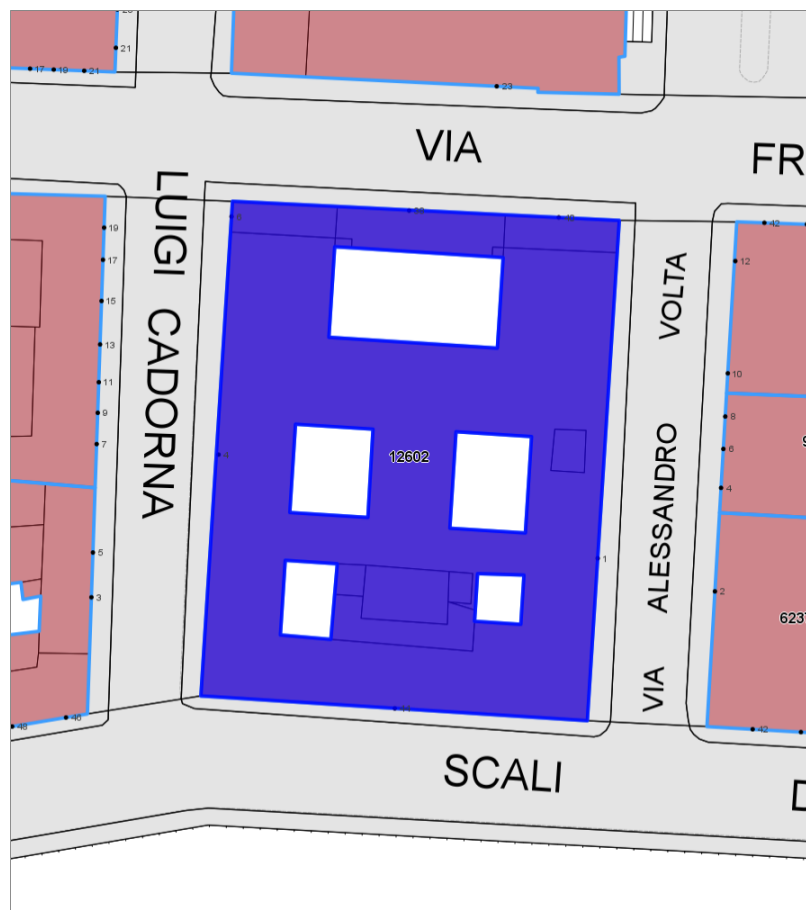
ID 12602



Catasto (1:5000)



Foto aerea 2019 (1:5000)



## Informazioni sulla Scheda

- **Data rilevazione** 09/07/2024
- **N° elenco** VS.158
- **Bene tutelato ai sensi della parte II del Dlgs. 42/2004**
- **Località** SCALI D'AZEGLIO
- **Denominazione** PALAZZO MAUROGORDATO
- **Morfologia territoriale** Pianura
- **Localizzazione territoriale** ambito urbano
- **Elementi della percezione paesaggistica** assenti
- **Tipologia viabilità di accesso** strada asfaltata
- **Pertinenza** nessuna



## Informazioni sull'Edificio 12602

### Unità volumetriche dell'Edificio 12602

N°	Foglio	Particella	Superficie coperta CTR (m <sup>2</sup> )	N° piani	Piani interrati	Mansarda
4160	94	3066	36.3			
5703	94	3066	74.77			
5710	94	3066	1.64			
5990	94	3066	41.1			
5997	94	3066	1.2			
5998	94	3066	15.1			
6709	94	3066	1454.73			
6710	94	3066	50.56			
6711	94	3066	7.8			
6712	94	3066	9.83			
6714	94	3066	49.87			

#### Caratteristiche generali

- **Tipologia rilievo:** palazzo storico
- **Proprietà:** privato
- **Stato di conservazione:** sufficiente
- **Stato di utilizzo:** occupato
- **Stato di trasformazione:** trasformazione che ha alterato l'impianto originario

#### Caratteristiche architettoniche e strutturali

- **Tipologia copertura:** piana  
padiglione
- **Manto di copertura:** in cemento  
in laterizio
- **Docce e pluviali:** in rame
- **Gronda:** in legno
- **Finitura esterna muratura:** intonaco  
in pietra
- **Infissi:** in legno
- **Oscuramenti:** persiane in legno
- **Presenza di elementi architettonici e decorativi esterni di pregio:** elementi decorativi  
decorazioni sottogronda  
angolari  
zoccolature  
riquadrate aperture  
cornici marcapiano  
balconi  
torretta



# Sistema VincoliInRete:



ID	3036916
Codice regione (NCTR)	
Numero catalogo generale (NCTN)	
Suffisso numero catalogo generale	
Livello (RVEL)	
Denominazione	Palazzo Maurogordato
Tipo scheda	Architettura
Tipo bene	palazzo
Condizione Giuridica	proprietà privata
Destinazione d'uso	abitazione
Interesse Culturale	Di interesse culturale dichiarato
Gerarchia	
Fonte	
Regione	Toscana
Provincia	Livorno
Comune	Livorno
Località	LIVORNO
Toponimo	
Indirizzo	Posto sugli Scali d'Azeglio, 44
Denominazione ECP	
Secolo Da	XIX d.C.
Secolo A	XX d.C.
Frazione secolo Da	
Frazione secolo A	
Anno Da	1800
Anno A	1900
Presente in SigecWeb	NO
Presente in Carta del rischio	SI (204054)
Presente in Beni tutelati	SI (77647)



Proveniente da VirApp	NO
-----------------------	----

### Dati Catastali

Tipo Catasto	
Cod. Catastale Comune	
Sezione	
Foglio	
Particella	
Subalterno	
Note	
Provenienza	

### Atti Amministrativi

Decreto	art. 13, D. Lgs. 42/2004
Data vincolo	23/09/2015
Riferimento normativo	Art 13 DLgs 42/2004
Tipo provvedimento	
Tipo altro provvedimento	
Num. trascriz. Conservatoria	
Data trascriz. Conservatoria	





**Foto 3**



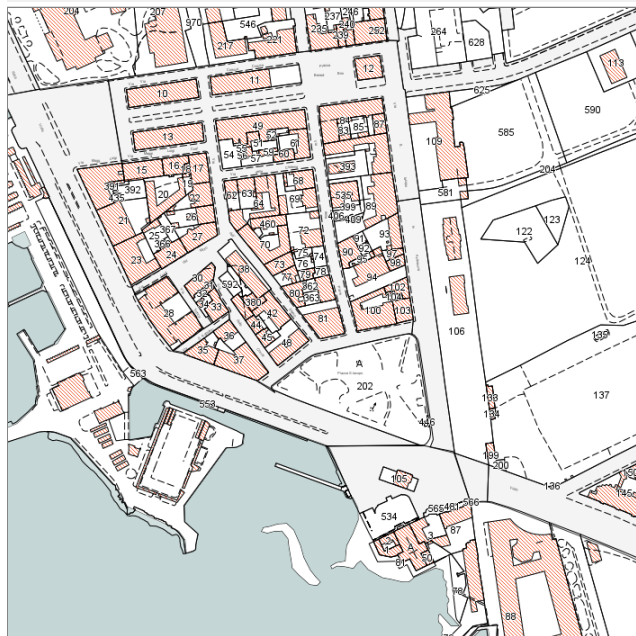
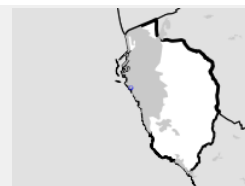
# PALAZZO GIUNTINI

# VS.159

Report Scheda Edifici patrimonio urbano N°241

Edifici associati alla Scheda:

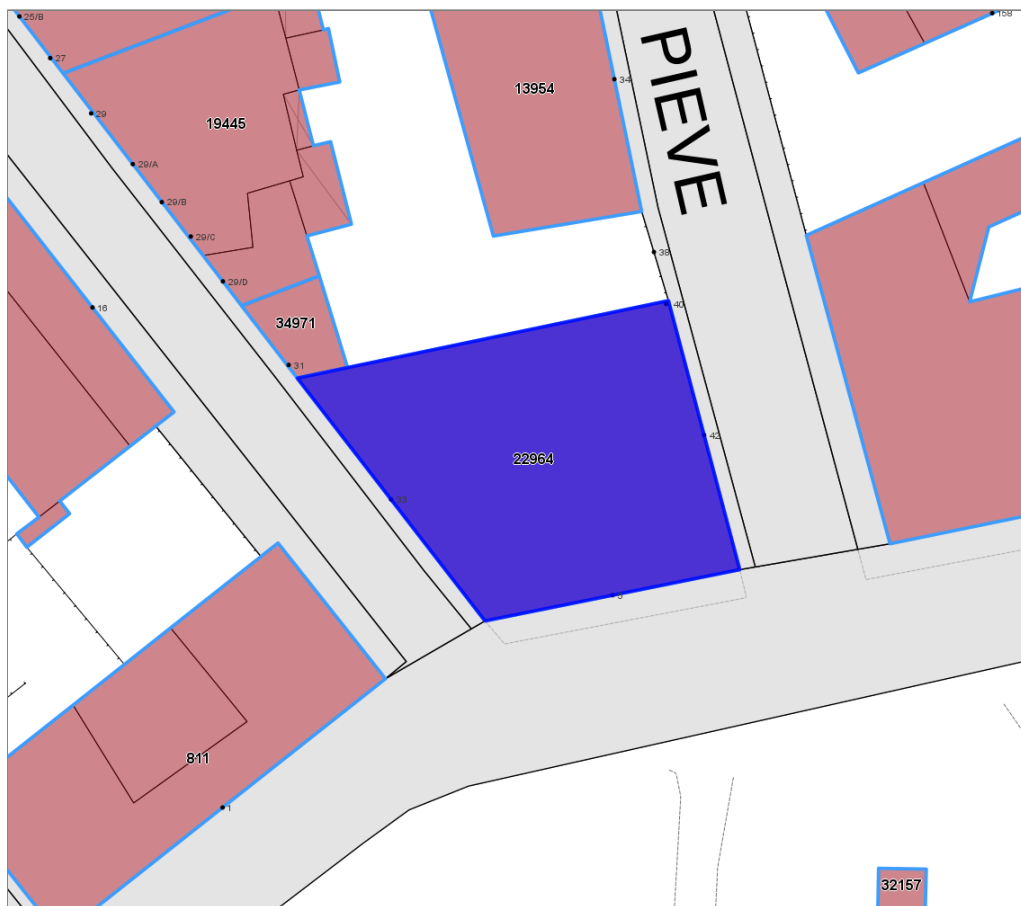
ID 22964



Catasto (1:5000)



Foto aerea 2019 (1:5000)



## Informazioni sulla Scheda

- **Data rilevazione** 09/07/2024
- **N° elenco** VS.159
- **Bene tutelato ai sensi della parte II del Dlgs. 42/2004**
- **Località** SANT'JACOPO
- **Denominazione** PALAZZO GIUNTINI
- **Morfologia territoriale** Costa
- **Localizzazione territoriale** costa urbana
- **Elementi della percezione paesaggistica** presenza di coni visivi|visuale dalla costa
- **Tipologia viabilità di accesso** strada asfaltata
- **Area di pertinenza** cortile
- **Presenza di alberature di pregio** no



## Informazioni sull'Edificio 22964

### Unità volumetriche dell'Edificio 22964

N°	Foglio	Particella	Superficie coperta CTR (m <sup>2</sup> )	N° piani	Piani interrati	Mansarda
1932	40	81	423.16			

#### Caratteristiche generali

- **Tipologia rilievo:** palazzo storico
- **Proprietà:** privato
- **Stato di conservazione:** buono
- **Stato di utilizzo:** occupato
- **Stato di trasformazione:** nessuna

#### Caratteristiche architettoniche e strutturali

- **Tipologia copertura:** padiglione
- **Manto di copertura:** in laterizio
- **Docce e pluviali:** incassati in pvc
- **Gronda:** in cemento
- **Finitura esterna muratura:** intonaco
- **Infissi:** in legno
- **Oscuramenti:** persiane in legno
- **Presenza di elementi architettonici e decorativi esterni di pregio:** elementi decorativi decorazioni sottogronda angolari zoccolature riquadrature aperture cornici marcapiano balconi torretta



# Sistema VincoliInRete:



ID	3064901
Codice regione (NCTR)	
Numero catalogo generale (NCTN)	
Suffisso numero catalogo generale	
Livello (RVEL)	
Denominazione	Palazzo Giuntini
Tipo scheda	Architettura
Tipo bene	palazzo
Condizione Giuridica	proprietà privata
Destinazione d'uso	altro
Interesse Culturale	Di interesse culturale dichiarato
Gerarchia	individuo
Fonte	
Regione	Toscana
Provincia	Livorno
Comune	Livorno
Località	LIVORNO
Toponimo	
Indirizzo	Piazza S. Iacopo in Aquaviva, 5
Denominazione ECP	
Secolo Da	XIX d.C.
Secolo A	XIX d.C.
Frazione secolo Da	seconda metà
Frazione secolo A	seconda metà
Anno Da	
Anno A	
Presente in SigecWeb	NO
Presente in Carta del rischio	SI (236306)
Presente in Beni tutelati	SI (79169)



Proveniente da VirApp	NO
-----------------------	----

### Dati Catastali

Tipo Catasto	
Cod. Catastale Comune	
Sezione	
Foglio	
Particella	
Subalterno	
Note	
Provenienza	

### Atti Amministrativi

Decreto	art. 5, D. Lgs. 490/1999
Data vincolo	21/05/2002
Riferimento normativo	Art 5 DLgs 490/1999
Tipo provvedimento	
Tipo altro provvedimento	
Num. trascriz. Conservatoria	
Data trascriz. Conservatoria	

altri.





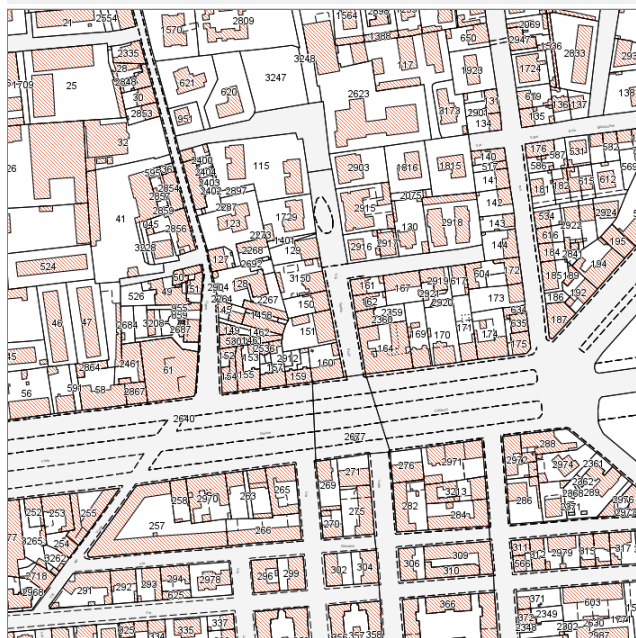
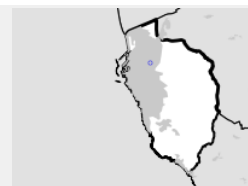
# PRESIDIO VIA TIBERIO SCALI

## VS.160

Report Scheda Edifici patrimonio urbano N°242

Edifici associati alla Scheda:

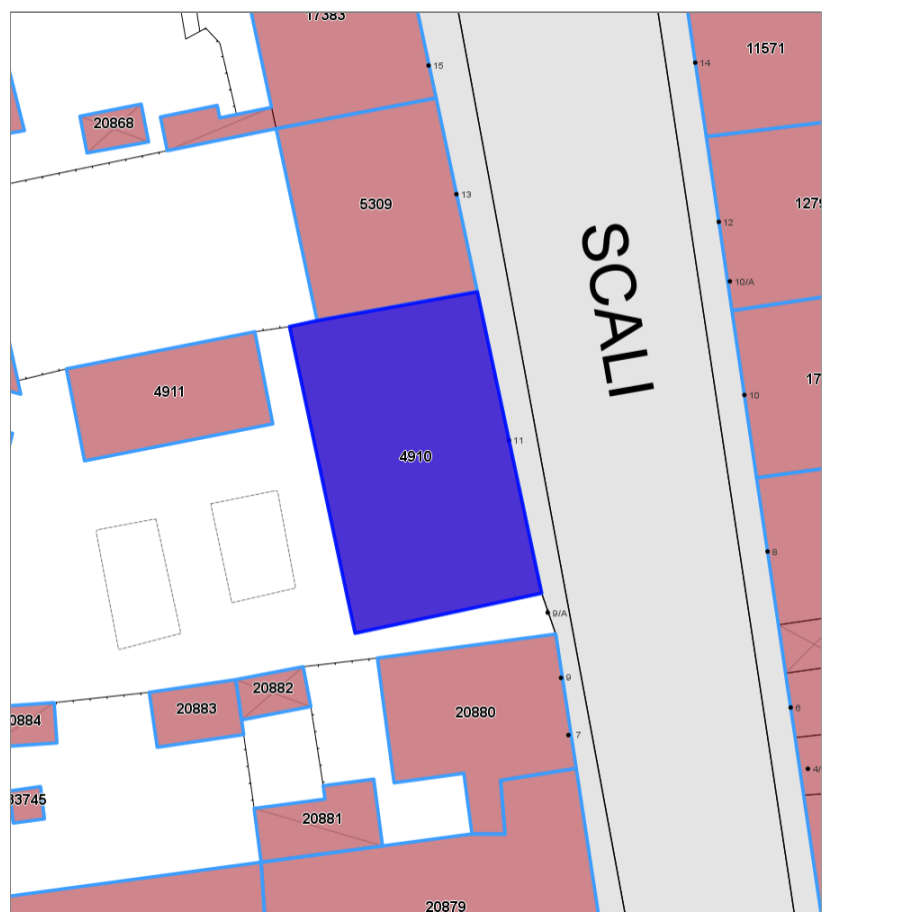
ID 4910



Catasto (1:5000)



Foto aerea 2019 (1:5000)



## Informazioni sulla Scheda

- **Data rilevazione** 09/07/2024
- **N° elenco** VS.160
- **Bene tutelato ai sensi della parte II del Dlgs. 42/2004**
- **Località** SORGENTI
- **Denominazione** PRESIDIO DI VIA TIBERIO SCALI
- **Morfologia territoriale** Pianura
- **Localizzazione territoriale** ambito urbano
- **Elementi della percezione paesaggistica** assenti
- **Tipologia viabilità di accesso** strada asfaltata
- **Area di pertinenza** lastricato cementizio
- **Attrezzature e servizi delle aree di pertinenza** parcheggio
- **Presenza di alberature di pregio** no



## Informazioni sull'Edificio 4910

### Unità volumetriche dell'Edificio 4910

N°	Foglio	Particella	Superficie coperta CTR (m <sup>2</sup> )	N° piani	Piani interrati	Mansarda
17369	21	151	306.25			

#### Caratteristiche generali

- **Tipologia rilievo:** palazzo storico
- **Proprietà:** pubblico
- **Stato di conservazione:** buono
- **Stato di utilizzo:** occupato
- **Stato di trasformazione:** nessuna

#### Caratteristiche architettoniche e strutturali

- **Tipologia copertura:** padiglione
- **Manto di copertura:** in laterizio
- **Docce e pluviali:** in rame
- **Gronda:** in legno
- **Finitura esterna muratura:** intonaco in pietra
- **Infissi:** in legno
- **Oscuramenti:** persiane in legno
- **Presenza di elementi architettonici e decorativi esterni di pregio:** elementi decorativi decorazioni sottogronda angolari zoccolature riquadrature aperture cornici marcapiano torretta





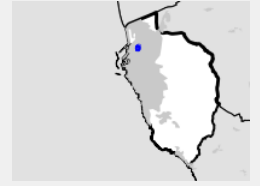
# STAZIONE SAN MARCO

## VS.162

Report Scheda Edifici patrimonio urbano N°82

### Edifici associati alla Scheda:

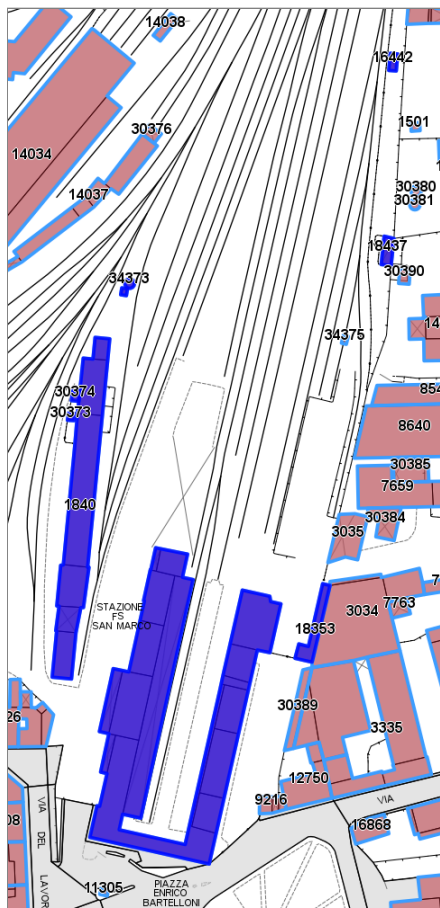
ID 1840 | ID 9215 | ID 16442 | ID 18353 | ID 18437 | ID 19793 | ID 30373 | ID 30374 | ID 34373



Catasto (1:5000)



Foto aerea 2019 (1:5000)



## Informazioni sulla Scheda

- **Data rilevazione** 09/07/2024
- **N° elenco** VS.162
- **Bene tutelato ai sensi della parte II del Dlgs. 42/2004**
- **Località** PIAZZA SAN MARCO
- **Denominazione** EX STAZIONE SAN MARCO
- **Morfologia territoriale** Pianura
- **Localizzazione territoriale** ambito urbano
- **Elementi della percezione paesaggistica** assenti
- **Tipologia viabilità di accesso** strada asfaltata
- **Area di pertinenza** altro  
lastricato cementizio



## Informazioni sull'Edificio 1840

### Unità volumetriche dell'Edificio 1840

N°	Foglio	Particella	Superficie coperta CTR (m <sup>2</sup> )	N° piani	Piani interrati	Mansarda
3424	8	161	65.67			
3426	8	161	283.67			
30264	8	161	233.61			
30431	8	161	769.98			
30434	8	161	186.12			
41112	8	161	109.75			

## Informazioni sull'Edificio 9215

### Unità volumetriche dell'Edificio 9215

N°	Foglio	Particella	Superficie coperta CTR (m <sup>2</sup> )	N° piani	Piani interrati	Mansarda
3051	8	164	130			
3058	8	164	227.01			
3158	8	164	450.74			
3160	8	164	182.59			
3331	8	164	1005.84			
3344	8	164	338.26			
3433	8	164	409.7			
3647	8	164	189.55			
4418	8	164	47.4			
39985	8	164	938.8			
39999	8	164	128.34			
41906	8	164	54.54			
42099	8	164	26.1			
45305	8	164	264.15			
45306	8	164	262.77			

## Informazioni sull'Edificio 16442

### Unità volumetriche dell'Edificio 16442

N°	Foglio	Particella	Superficie coperta CTR (m <sup>2</sup> )	N° piani	Piani interrati	Mansarda
33130	8	1083	26.78			

## Informazioni sull'Edificio 18353

### Unità volumetriche dell'Edificio 18353

N°	Foglio	Particella	Superficie coperta CTR (m <sup>2</sup> )	N° piani	Piani interrati	Mansarda
30518	8	163	150.74			

## Informazioni sull'Edificio 18437

### Unità volumetriche dell'Edificio 18437

N°	Foglio	Particella	Superficie coperta CTR (m <sup>2</sup> )	N° piani	Piani interrati	Mansarda
33479	8	89	57.78			

## Informazioni sull'Edificio 19793

### Unità volumetriche dell'Edificio 19793

N°	Foglio	Particella	Superficie coperta CTR (m <sup>2</sup> )	N° piani	Piani interrati	Mansarda
50110	8	431	8.34			



## Informazioni sull'Edificio 30373

### Unità volumetriche dell'Edificio 30373

N°	Foglio	Particella	Superficie coperta CTR (m <sup>2</sup> )	N° piani	Piani interrati	Mansarda
33068			9.36			

## Informazioni sull'Edificio 30374

### Unità volumetriche dell'Edificio 30374

N°	Foglio	Particella	Superficie coperta CTR (m <sup>2</sup> )	N° piani	Piani interrati	Mansarda
40655			14.76			

## Informazioni sull'Edificio 34373

### Unità volumetriche dell'Edificio 34373

N°	Foglio	Particella	Superficie coperta CTR (m <sup>2</sup> )	N° piani	Piani interrati	Mansarda
56104 8		1083	14.41			



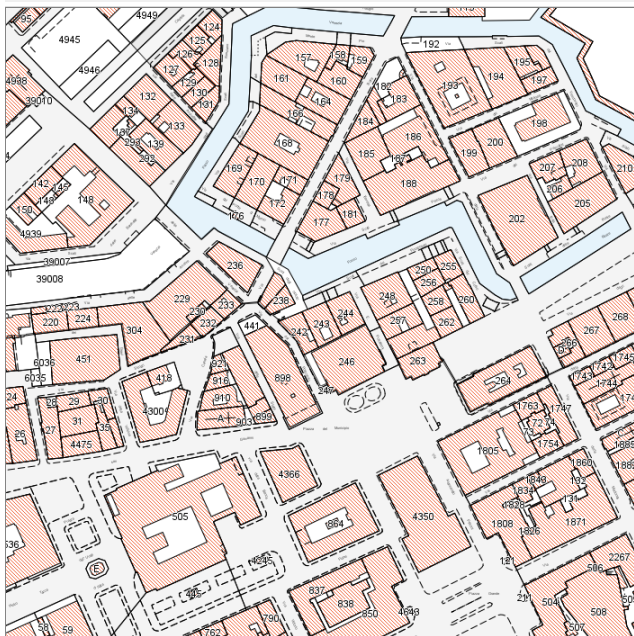
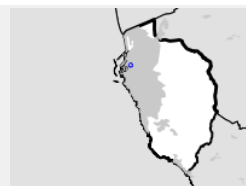
# PALAZZO FINOCCHIETTI

## VS.163

Report Scheda Edifici patrimonio urbano N°93

### Edifici associati alla Scheda:

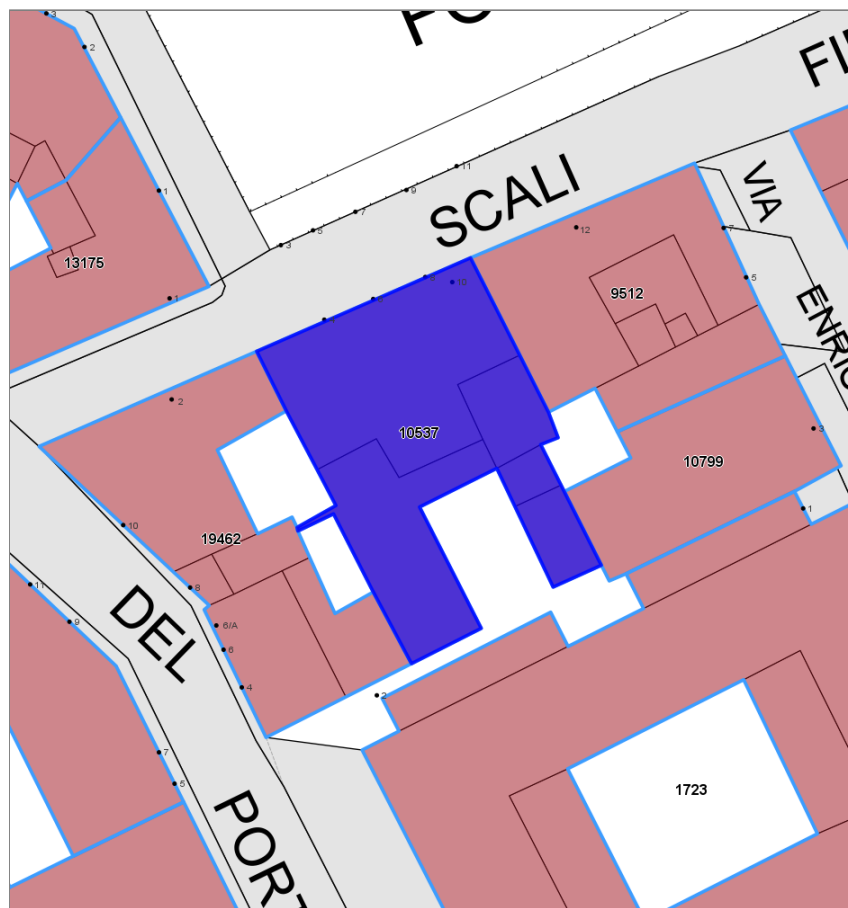
ID 10537



Catasto (1:5000)



Foto aerea 2019 (1:5000)



## Informazioni sulla Scheda

- **Data rilevazione** 09/07/2024
- **N° elenco** VS.163
- **Bene tutelato ai sensi della parte II del Dlgs. 42/2004**
- **Località** VENEZIA NUOVA
- **Denominazione** PALAZZO FINOCCHIETTI
- **Morfologia territoriale** Pianura
- **Localizzazione territoriale** ambito urbano
- **Elementi della percezione paesaggistica** assenti
- **Tipologia viabilità di accesso** strada asfaltata
- **Pertinenza** nessuna



## Informazioni sull'Edificio 10537

### Unità volumetriche dell'Edificio 10537

N°	Foglio	Particella	Superficie coperta CTR (m <sup>2</sup> )	N° piani	Piani interrati	Mansarda
1430	93	243	30.54			
1433	93	243	14.52			
2358	93	243	130.27			
2497	93	243	41.82			
3079	93	243	216.98			

#### Caratteristiche generali

- **Tipologia rilievo:** palazzo storico
- **Proprietà:** pubblico
- **Stato di conservazione:** buono
- **Stato di utilizzo:** occupato
- **Stato di trasformazione:** nessuna

#### Caratteristiche architettoniche e strutturali

- **Tipologia copertura:** capanna
- **Manto di copertura:** in laterizio
- **Docce e pluviali:** in rame
- **Gronda:** in legno
- **Finitura esterna muratura:** intonaco
- **Infissi:** in legno
- **Oscuramenti:** persiane in legno
- **Presenza di elementi architettonici e decorativi esterni di pregio:** riquadrature aperture  
cornici marcapiano  
balconi



## Rilievi fotografici

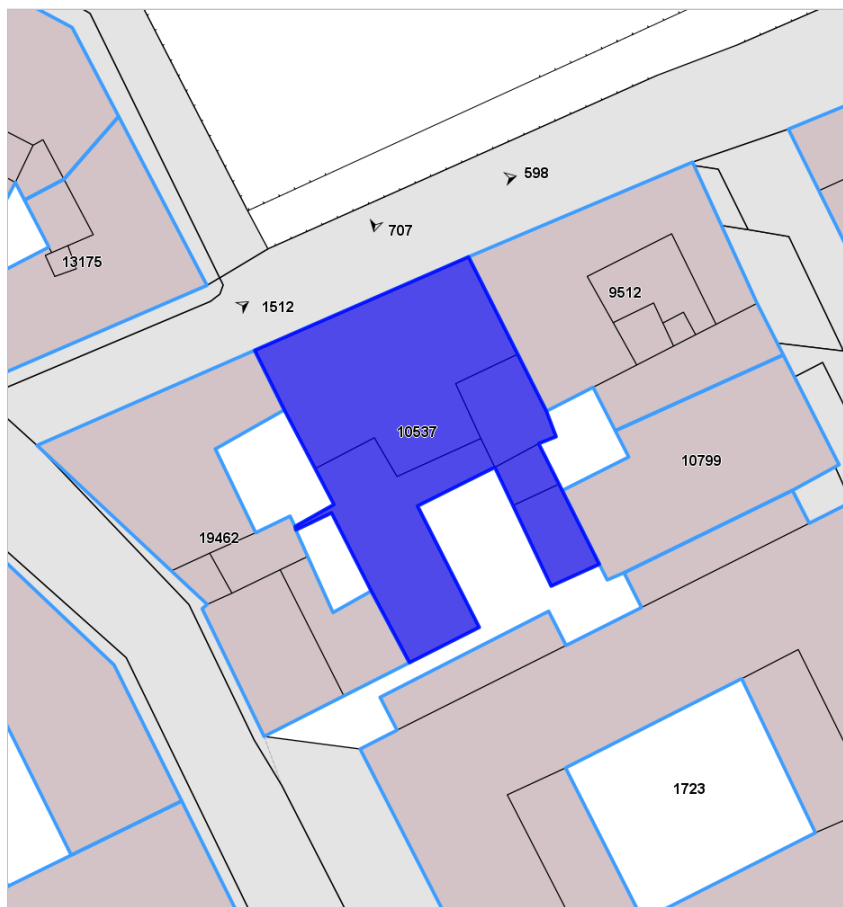


FOTO n° 695 (edificio 10537)



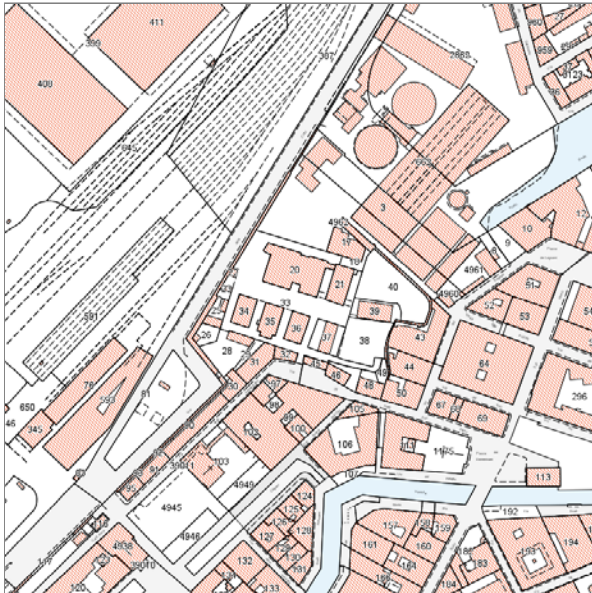
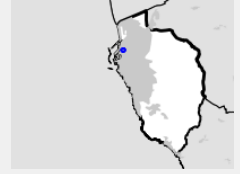
# FORTE SAN PIETRO D'ALCANTARA

# VS.166

Report Scheda Edifici patrimonio urbano N°118

## Edifici associati alla Scheda:

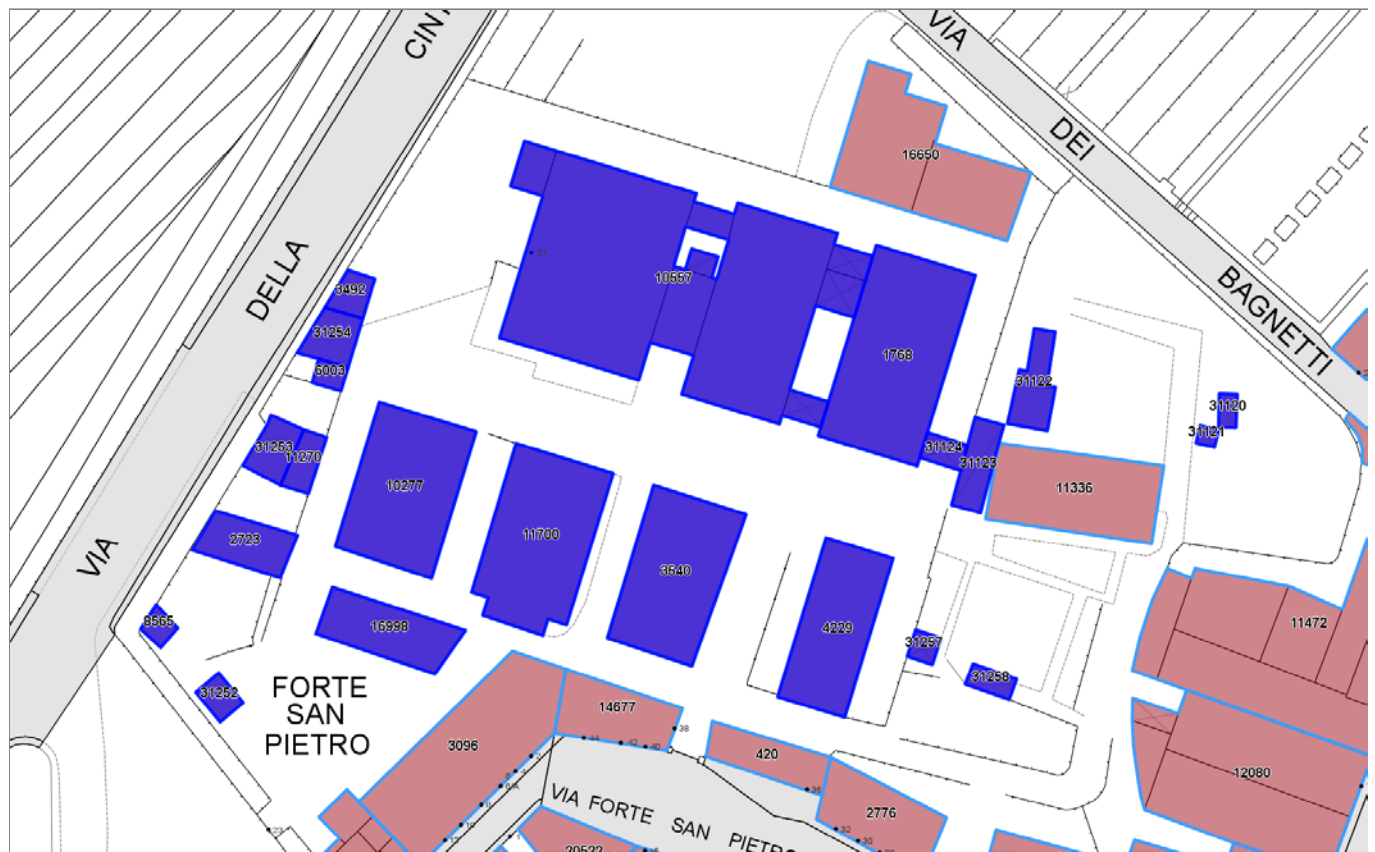
ID 1768 | ID 2723 | ID 3492 | ID 3540 | ID 4229 | ID 6003 | ID 8565 | ID 10277 | ID 10557 | ID 11270 | ID 11700 | ID 16998 | ID 31120 | ID 31121 | ID 31122 | ID 31123 | ID 31124 | ID 31252 | ID 31253 | ID 31254 | ID 31257 | ID 31258



Catasto (1:5000)



Foto aerea 2019 (1:5000)



## Informazioni sulla Scheda

- **Data rilevazione** 09/07/2024
- **N° elenco** VS.166
- **Bene tutelato ai sensi della parte II del Digs. 42/2004**
- **Località** FORTE SAN PIETRO
- **Denominazione** FORTE SAN PIETRO D'ALCANTARA EX MACELLI PUBBLICI
- **Morfologia territoriale** Pianura
- **Localizzazione territoriale** ambito urbano
- **Elementi della percezione paesaggistica** assenti
- **Tipologia viabilità di accesso** strada asfaltata
- **Area di pertinenza** lastricato cementizio  
cortile
- **Presenza di alberature di pregio** no



## Informazioni sull'Edificio 1768

### Unità volumetriche dell'Edificio 1768

N°	Foglio	Particella	Superficie coperta CTR (m <sup>2</sup> )	N° piani	Piani interrati	Mansarda
30378	93	21	485.26			

#### Caratteristiche generali

- **Tipologia rilievo:** edificio specialistico (generico)
- **Proprietà:** pubblico
- **Stato di conservazione:** insufficiente
- **Stato di utilizzo:** in abbandono
- **Stato di trasformazione:** nessuna

#### Caratteristiche architettoniche e strutturali

- **Tipologia copertura:** capanna
- **Manto di copertura:** in laterizio
- **Docce e pluviali:** in rame
- **Gronda:** in legno
- **Finitura esterna muratura:** intonaco
- **Infissi:** in legno
- **Oscurenti:** assenti
- **Presenza di elementi architettonici e decorativi esterni di pregio:** zoccolature

## Informazioni sull'Edificio 2723

### Unità volumetriche dell'Edificio 2723

N°	Foglio	Particella	Superficie coperta CTR (m <sup>2</sup> )	N° piani	Piani interrati	Mansarda
1145	93	25	94.37			

#### Caratteristiche generali

- **Tipologia rilievo:** annesso (generico)

## Informazioni sull'Edificio 3492

### Unità volumetriche dell'Edificio 3492

N°	Foglio	Particella	Superficie coperta CTR (m <sup>2</sup> )	N° piani	Piani interrati	Mansarda
514	93	22	33.52			

#### Caratteristiche generali

- **Tipologia rilievo:** annesso (generico)

## Informazioni sull'Edificio 3540

### Unità volumetriche dell'Edificio 3540

N°	Foglio	Particella	Superficie coperta CTR (m <sup>2</sup> )	N° piani	Piani interrati	Mansarda
1939	93	36	350.82			

#### Caratteristiche generali

- **Tipologia rilievo:** edificio specialistico (generico)
- **Proprietà:** pubblico
- **Stato di conservazione:** insufficiente
- **Stato di utilizzo:** in abbandono
- **Stato di trasformazione:** nessuna

#### Caratteristiche architettoniche e strutturali

- **Tipologia copertura:** capanna
- **Manto di copertura:** in laterizio
- **Docce e pluviali:** in rame
- **Gronda:** in legno
- **Finitura esterna muratura:** intonaco
- **Infissi:** in legno
- **Oscurenti:** assenti
- **Presenza di elementi architettonici e decorativi esterni di pregio:** zoccolature

## Informazioni sull'Edificio 4229

### Unità volumetriche dell'Edificio 4229

N°	Foglio	Particella	Superficie coperta CTR (m <sup>2</sup> )	N° piani	Piani interrati	Mansarda
1191	93	37	274.49			

#### Caratteristiche generali

#### Caratteristiche architettoniche e strutturali



- **Tipologia rilievo:** edificio specialistico (generico)
- **Proprietà:** pubblico
- **Stato di conservazione:** insufficiente
- **Stato di utilizzo:** parzialmente occupato
- **Stato di trasformazione:** nessuna
- **Tipologia copertura:** padiglione
- **Manto di copertura:** in laterizio
- **Docce e pluviali:** in rame
- **Gronda:** in legno
- **Finitura esterna muratura:** intonaco
- **Infissi:** in legno
- **Oscuramenti:** persiane in legno

## Informazioni sull'Edificio 6003

### Unità volumetriche dell'Edificio 6003

N°	Foglio	Particella	Superficie coperta CTR (m <sup>2</sup> )	N° piani	Piani interrati	Mansarda
513	93	23	17.71			

### Caratteristiche generali

- **Tipologia rilievo:** annesso (generico)

## Informazioni sull'Edificio 8565

### Unità volumetriche dell'Edificio 8565

N°	Foglio	Particella	Superficie coperta CTR (m <sup>2</sup> )	N° piani	Piani interrati	Mansarda
523	93	26	18.87			

### Caratteristiche generali

- **Tipologia rilievo:** annesso (generico)

## Informazioni sull'Edificio 10277

### Unità volumetriche dell'Edificio 10277

N°	Foglio	Particella	Superficie coperta CTR (m <sup>2</sup> )	N° piani	Piani interrati	Mansarda
879	93	34	362.42			

### Caratteristiche generali

- **Tipologia rilievo:** edificio specialistico (generico)
- **Proprietà:** pubblico
- **Stato di conservazione:** insufficiente
- **Stato di utilizzo:** in abbandono
- **Stato di trasformazione:** nessuna

### Caratteristiche architettoniche e strutturali

- **Tipologia copertura:** capanna
- **Manto di copertura:** in laterizio
- **Docce e pluviali:** in rame
- **Gronda:** in legno
- **Finitura esterna muratura:** intonaco
- **Infissi:** in legno
- **Oscuramenti:** assenti
- **Presenza di elementi architettonici e decorativi esterni di pregio:** zoccolature

## Informazioni sull'Edificio 10557

### Unità volumetriche dell'Edificio 10557

N°	Foglio	Particella	Superficie coperta CTR (m <sup>2</sup> )	N° piani	Piani interrati	Mansarda
30128	93	20	27.03			
30135	93	20	37.25			
30137	93	20	84.46			
30138	93	20	669.67			
30351	93	20	480.12			
33009	93	20	14.23			
41893	93	20	24.63			
41922	93	20	36.24			
41937	93	20	25.33			

### Caratteristiche generali

- **Tipologia rilievo:** edificio specialistico (generico)
- **Proprietà:** pubblico
- **Stato di conservazione:** insufficiente
- **Stato di utilizzo:** in abbandono

### Caratteristiche architettoniche e strutturali

- **Tipologia copertura:** altro
- **Manto di copertura:** in cemento
- **Docce e pluviali:** incassati
- **Gronda:** in cemento



- **Stato di trasformazione:** nessuna
- **Finitura esterna muratura:** intonaco
- **Infissi:** in alluminio
- **Oscuramenti:** assenti

## Informazioni sull'Edificio 11270

### Unità volumetriche dell'Edificio 11270

N°	Foglio	Particella	Superficie coperta CTR (m <sup>2</sup> )	N° piani	Piani interrati	Mansarda
1148	93	24	37.56			

### Caratteristiche generali

- **Tipologia rilievo:** annesso (generico)

## Informazioni sull'Edificio 11700

### Unità volumetriche dell'Edificio 11700

N°	Foglio	Particella	Superficie coperta CTR (m <sup>2</sup> )	N° piani	Piani interrati	Mansarda
1380	93	35	399.85			

### Caratteristiche generali

- **Tipologia rilievo:** edificio specialistico (generico)
- **Proprietà:** pubblico
- **Stato di conservazione:** insufficiente
- **Stato di utilizzo:** in abbandono
- **Stato di trasformazione:** nessuna

### Caratteristiche architettoniche e strutturali

- **Tipologia copertura:** capanna
- **Manto di copertura:** in laterizio
- **Docce e pluviali:** in rame
- **Gronda:** in legno
- **Finitura esterna muratura:** intonaco
- **Infissi:** in legno
- **Oscuramenti:** assenti
- **Presenza di elementi architettonici e decorativi esterni di pregio:** zoccolature

## Informazioni sull'Edificio 16998

### Unità volumetriche dell'Edificio 16998

N°	Foglio	Particella	Superficie coperta CTR (m <sup>2</sup> )	N° piani	Piani interrati	Mansarda
1119	93	28	157.18			

### Caratteristiche generali

- **Tipologia rilievo:** edificio specialistico (generico)
- **Proprietà:** pubblico
- **Stato di conservazione:** insufficiente
- **Stato di utilizzo:** in abbandono
- **Stato di trasformazione:** nessuna

### Caratteristiche architettoniche e strutturali

- **Tipologia copertura:** capanna
- **Manto di copertura:** in laterizio
- **Docce e pluviali:** in rame
- **Gronda:** in legno
- **Finitura esterna muratura:** intonaco
- **Infissi:** in legno
- **Oscuramenti:** assenti
- **Presenza di elementi architettonici e decorativi esterni di pregio:** zoccolature

## Informazioni sull'Edificio 31120

### Unità volumetriche dell'Edificio 31120

N°	Foglio	Particella	Superficie coperta CTR (m <sup>2</sup> )	N° piani	Piani interrati	Mansarda
34045			14.06			

### Caratteristiche generali

- **Tipologia rilievo:** annesso - baracca

## Informazioni sull'Edificio 31121

### Unità volumetriche dell'Edificio 31121

N°	Foglio	Particella	Superficie coperta CTR (m <sup>2</sup> )	N° piani	Piani interrati	Mansarda
----	--------	------------	--	----------	-----------------	----------



34047		8.1			
-------	--	-----	--	--	--

#### Caratteristiche generali

- **Tipologia rilievo:** annesso - baracca

### Informazioni sull'Edificio 31122

#### Unità volumetriche dell'Edificio 31122

N°	Foglio	Particella	Superficie coperta CTR (m <sup>2</sup> )	N° piani	Piani interrati	Mansarda
11276			71.38			

#### Caratteristiche generali

- **Tipologia rilievo:** annesso - baracca

### Informazioni sull'Edificio 31123

#### Unità volumetriche dell'Edificio 31123

N°	Foglio	Particella	Superficie coperta CTR (m <sup>2</sup> )	N° piani	Piani interrati	Mansarda
37037			63.86			

#### Caratteristiche generali

- **Tipologia rilievo:** annesso - baracca

### Informazioni sull'Edificio 31124

#### Unità volumetriche dell'Edificio 31124

N°	Foglio	Particella	Superficie coperta CTR (m <sup>2</sup> )	N° piani	Piani interrati	Mansarda
40656	93	33	26.23			

### Informazioni sull'Edificio 31252

#### Unità volumetriche dell'Edificio 31252

N°	Foglio	Particella	Superficie coperta CTR (m <sup>2</sup> )	N° piani	Piani interrati	Mansarda
231			27.2			

#### Caratteristiche generali

- **Tipologia rilievo:** annesso (generico)

### Informazioni sull'Edificio 31253

#### Unità volumetriche dell'Edificio 31253

N°	Foglio	Particella	Superficie coperta CTR (m <sup>2</sup> )	N° piani	Piani interrati	Mansarda
1150			53.38			

#### Caratteristiche generali

- **Tipologia rilievo:** annesso (generico)

### Informazioni sull'Edificio 31254

#### Unità volumetriche dell'Edificio 31254

N°	Foglio	Particella	Superficie coperta CTR (m <sup>2</sup> )	N° piani	Piani interrati	Mansarda
515			55.75			

#### Caratteristiche generali

- **Tipologia rilievo:** annesso (generico)



## Informazioni sull'Edificio 31257

### Unità volumetriche dell'Edificio 31257

N°	Foglio	Particella	Superficie coperta CTR (m <sup>2</sup> )	N° piani	Piani interrati	Mansarda
41980			17.64			

### Caratteristiche generali

- **Tipologia rilievo:** annesso - baracca

## Informazioni sull'Edificio 31258

### Unità volumetriche dell'Edificio 31258

N°	Foglio	Particella	Superficie coperta CTR (m <sup>2</sup> )	N° piani	Piani interrati	Mansarda
12972			23.8			

### Caratteristiche generali

- **Tipologia rilievo:** annesso - baracca



## Rilievi fotografici

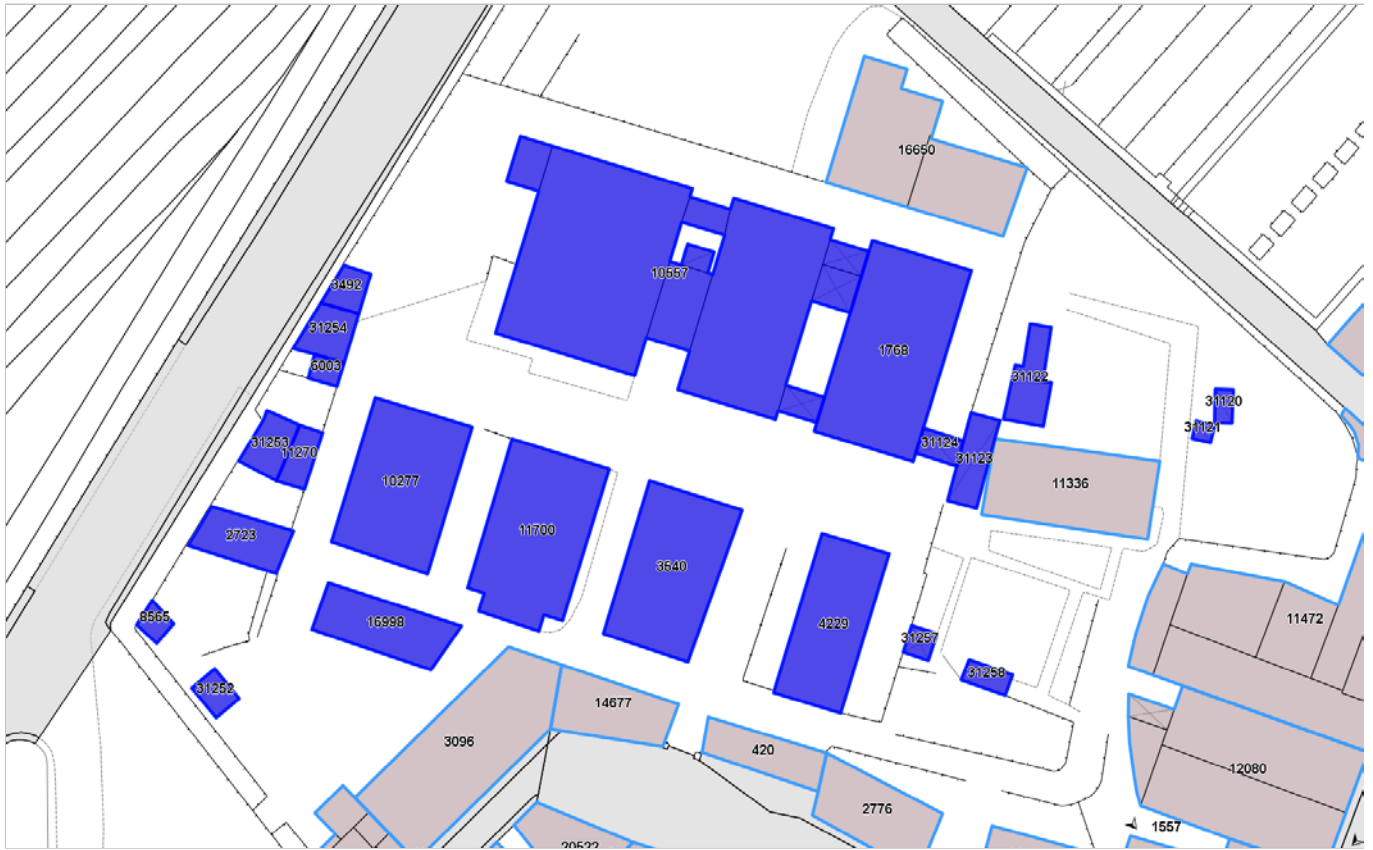


FOTO n° 1555 (pertinenza)



FOTO n° 1556 (pertinenza)



FOTO n° 1557 (pertinenza)



# BENI CULTURALI E PAESAGGISTICI

## Carta dei Vincoli



Regione Toscana



MINISTERO  
PER I BENI E  
LE ATTIVITÀ  
CULTURALI



CONSORZIO  
LaMMA



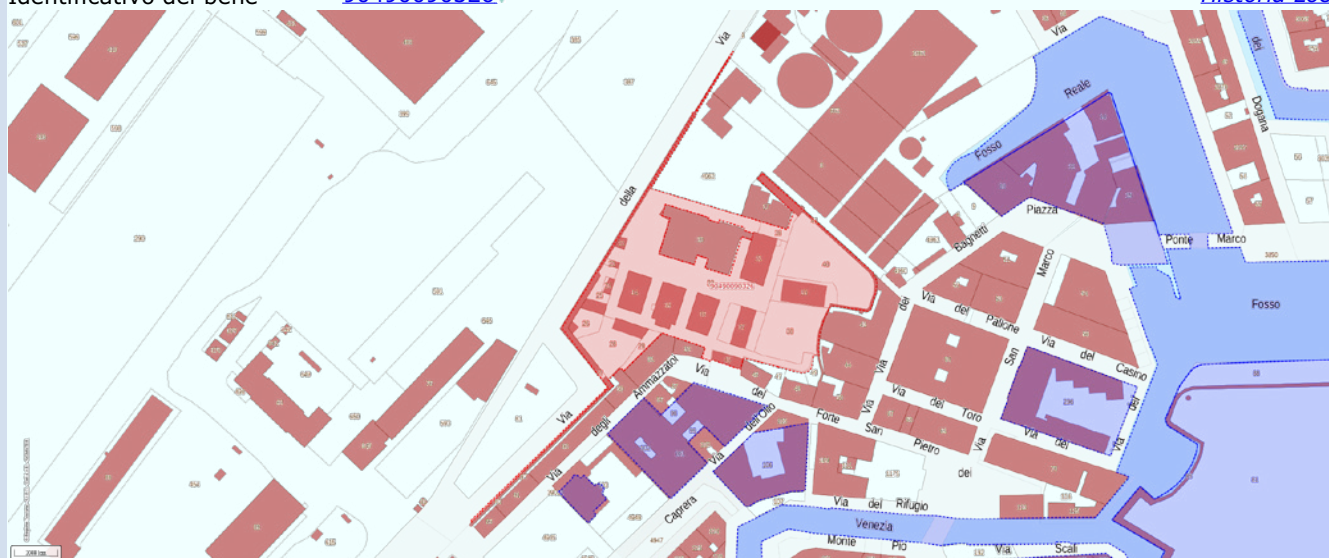
Denominazione

**COMPLESSO IMMOBILIARE FORTE DI SAN PIETRO D'ALCANTARA - EX PUBBLICI MACELLI**

Identificativo del bene

**90490090326**

[Historia Loci](#)



Legenda:

■ bene identificato ■ altri beni di tipo architettonico

Tipo di vincolo

Architettonico

Descrizione del vincolo

Vincolo architettonico

Tipologia del bene

complesso immobiliare

Provincia

LI

Comune

LIVORNO

Località

Indirizzo

VIA DEL FORTE SAN PIETRO N. 38

Zona di rispetto

NO

ID Archivio SABAP

LI0286

Vincoli in rete

### Elenco Provvedimenti \*

MURO DI CINTA DEL QUARTIERE DELLA VENEZIA NUOVA

Prov. 29 Aprile 1982  
ai sensi L.16/1939, n. 1082 - (G.U. 8/8/1939, n. 184) (M)

CASA DEL DIRETTORE FORTE S. PIETRO

Prov. 7 Dicembre 2001  
ai sensi D.Lgs. 29/10/1999, n. 490 - (G.U. 27/12/1999, n. 302; S.O. n. 229) (M)

COMPLESSO IMMOBILIARE FORTE DI SAN PIETRO D'ALCANTARA - EX PUBBLICI MACELLI

Prov. 20 Dicembre 2024  
ai sensi D.Lgs. 22/1/2004, n. 42 - (G.U. 24/2/2004, n. 45; S.O. n. 28) art. 10 - comma 1

(\*) Avvertenza: documenti ad accesso riservato, per l'attestazione del vincolo rivolgersi alla competente Soprintendenza

(M) indica i provvedimenti accessibili esclusivamente ai Funzionari MIBAC

11

[[Nuova ricerca](#)] [[Geoscopio](#)]





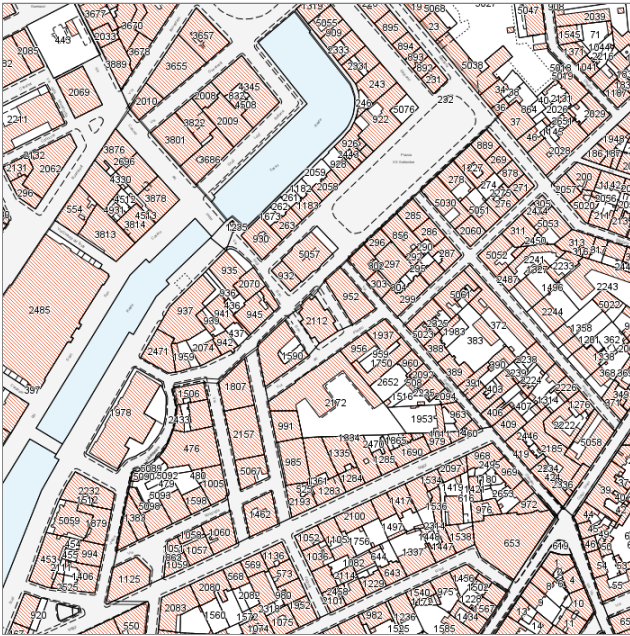
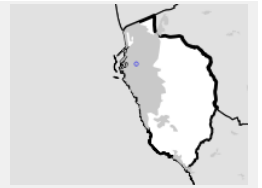
# PALESTRA GUSTAVO MARZI

## VS.167

Report Scheda Edifici patrimonio urbano N°53

### Edifici associati alla Scheda:

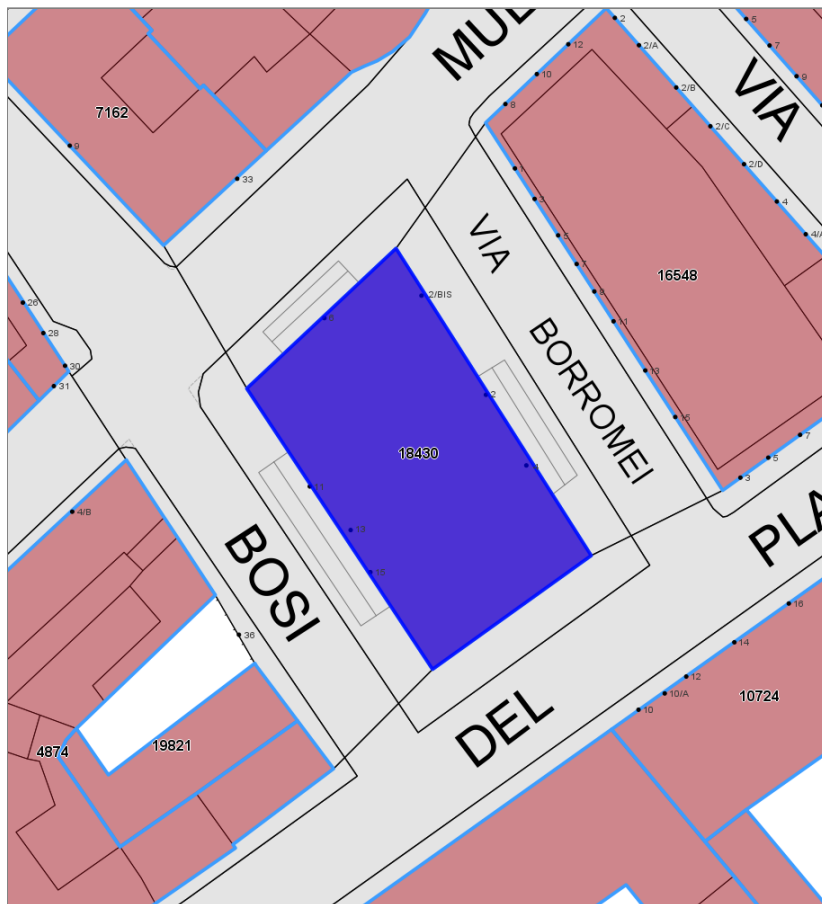
ID 18430



Catasto (1:5000)



Foto aerea 2019 (1:5000)



## Informazioni sulla Scheda

- **Data rilevazione** 09/07/2024
- **N° elenco** VS.167
- **Bene tutelato ai sensi della parte II del Dlgs. 42/2004**
- **Località** CENTRO - VIA L. BOSI
- **Denominazione** PALESTRA GUSTAVO
- **Morfologia territoriale** Pianura
- **Localizzazione territoriale** ambito urbano
- **Elementi della percezione paesaggistica** assenti
- **Tipologia viabilità di accesso** strada asfaltata
- **Pertinenza** nessuna



## Informazioni sull'Edificio 18430

### Unità volumetriche dell'Edificio 18430

N°	Foglio	Particella	Superficie coperta CTR (m <sup>2</sup> )	N° piani	Piani interrati	Mansarda
9687	95	2112	487.35			

#### Caratteristiche generali

- **Tipologia rilievo:** edificio specialistico - sportivo palazzo storico
- **Proprietà:** pubblico
- **Stato di conservazione:** sufficiente
- **Stato di utilizzo:** occupato
- **Stato di trasformazione:** nessuna

#### Caratteristiche architettoniche e strutturali

- **Tipologia copertura:** piana
- **Manto di copertura:** altro
- **Docce e pluviali:** incassati in rame
- **Gronda:** in cemento
- **Finitura esterna muratura:** intonaco
- **Infissi:** in legno
- **Oscuramenti:** assenti
- **Presenza di elementi architettonici e decorativi esterni di pregio:** elementi decorativi angolari zoccolature riquadrature aperture corpo scala esterno



## Rilievi fotografici

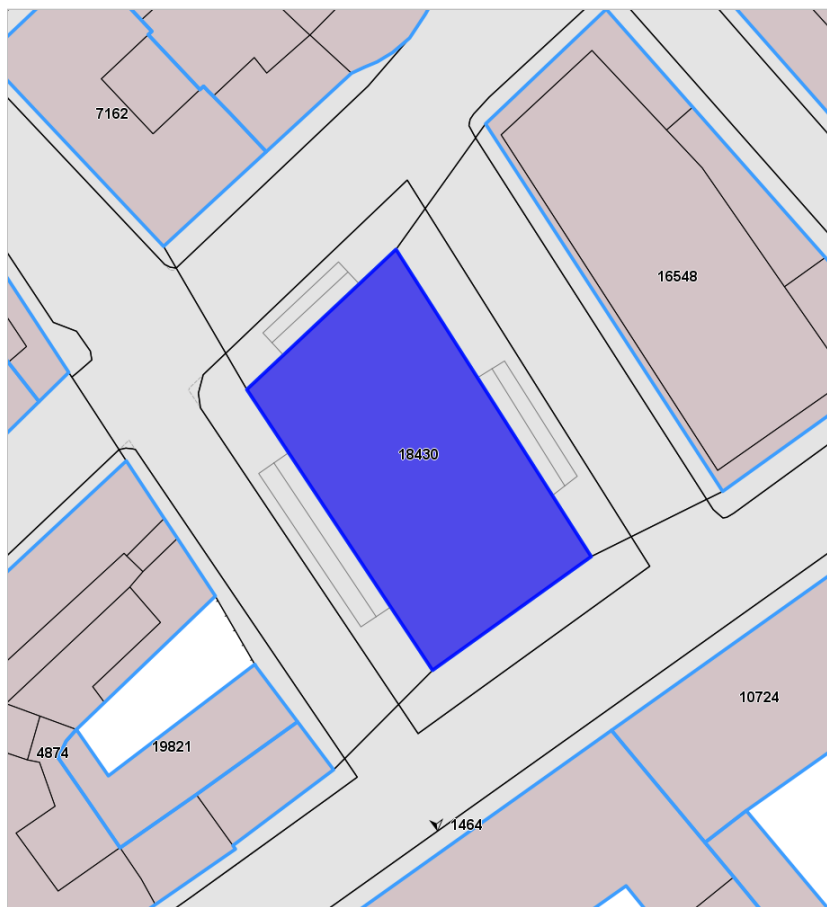


FOTO n° 1464 (pertinenza)



# BENI CULTURALI E PAESAGGISTICI

## Carta dei Vincoli



Regione Toscana



MINISTERO  
PER I BENI E  
LE ATTIVITÀ  
CULTURALI



CONSORZIO  
LaMMA



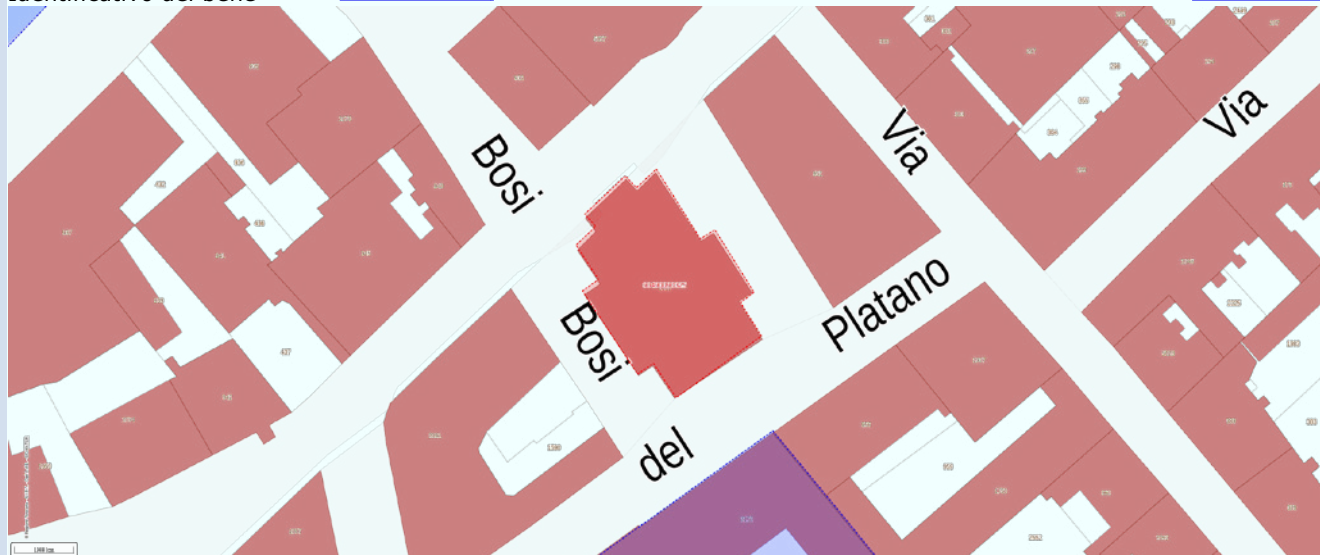
Denominazione

**PALESTRA GUSTAVO MARZI**

Identificativo del bene

[90490090325](#)

[Historia Loci](#)



Legenda:

Tipo di vincolo

Descrizione del vincolo

Tipologia del bene

Provincia

Comune

Località

Indirizzo

Zona di rispetto

ID Archivio SABAP

Vincoli in rete

■ bene identificato ■ altri beni di tipo architettonico

Architettonico

Vincolo architettonico

palestra

LI

LIVORNO

VIA LUIGI BOSI N. 13

NO

LI0285

### Elenco Provvedimenti \*

PALESTRA GUSTAVO MARZI

Prov. 18 Settembre 2023

ai sensi D.lgs. 22/1/2004, n. 42 - (G.U. 24/2/2004, n. 45; S.O. n. 28) art. 10 - comma 1

(\*) Avvertenza: documenti ad accesso riservato, per l'attestazione del vincolo rivolgersi alla competente Soprintendenza

(\*) indica i provvedimenti accessibili esclusivamente ai Funzionari MIBAC

[[Nuova ricerca](#)] [[Geoscopio](#)]





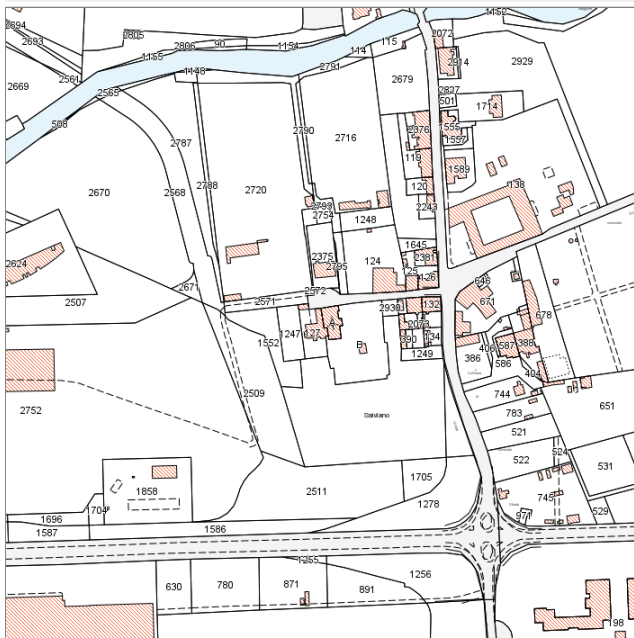
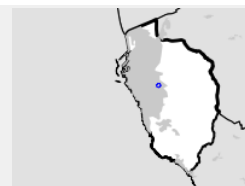
# CHIESA DI SAN MARTINO E CANONICA

## VS.168

Report Scheda Edifici patrimonio urbano N°62

Edifici associati alla Scheda:

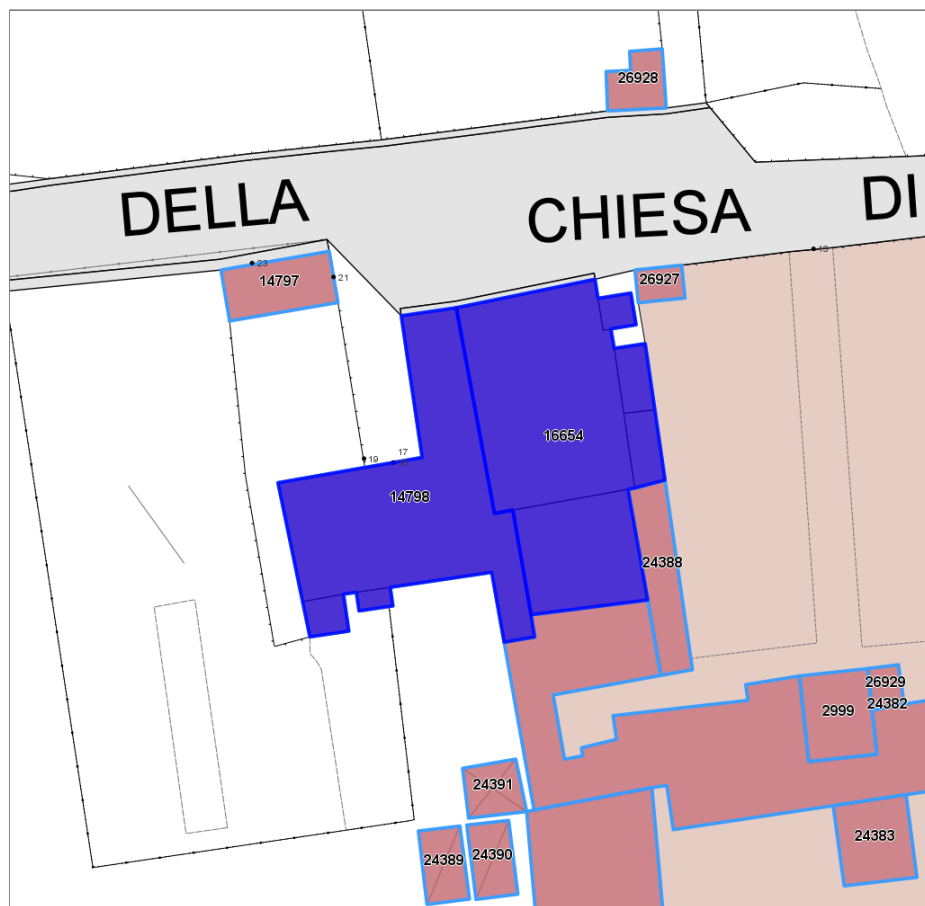
ID 14798 | ID 16654



Catasto (1:5000)



Foto aerea 2019 (1:5000)



## Informazioni sulla Scheda

- **Data rilevazione** 09/07/2024
- **N° elenco** VS.168
- **Bene tutelato ai sensi della parte II del Dlgs. 42/2004**
- **Località** SALVIANO
- **Denominazione** CHIESA PARROCCHIALE DI SAN MARTINO E
- **Morfologia territoriale** Pianura
- **Localizzazione territoriale** ambito urbano
- **Elementi della percezione paesaggistica** assenti
- **Tipologia viabilità di accesso** strada asfaltata
- **Area di pertinenza** altro
- **Presenza di alberature di pregio** si



## Informazioni sull'Edificio 14798

### Unità volumetriche dell'Edificio 14798

N°	Foglio	Particella	Superficie coperta CTR (m <sup>2</sup> )	N° piani	Piani interrati	Mansarda
24327	34	127	8.26			
24352	34	127	3.59			
24354	34	127	205.67			

#### Caratteristiche generali

- **Tipologia rilievo:** edificio specialistico - religioso
- **Proprietà:** pubblico
- **Stato di conservazione:** buono
- **Stato di utilizzo:** occupato
- **Stato di trasformazione:** trasformazione che ha alterato l'impianto originario

#### Caratteristiche architettoniche e strutturali

- **Tipologia copertura:** capanna
- **Manto di copertura:** in laterizio
- **Docce e pluviali:** incassati
- **Gronda:** in cemento
- **Finitura esterna muratura:** intonaco
- **Infissi:** in legno
- **Oscuramenti:** persiane in legno

## Informazioni sull'Edificio 16654

### Unità volumetriche dell'Edificio 16654

N°	Foglio	Particella	Superficie coperta CTR (m <sup>2</sup> )	N° piani	Piani interrati	Mansarda
24353	34	A	71.5			
24464	34	A	11.54			
24548	34	A	12.77			
31901	34	A	169.81			
31903	34	A	5.98			

#### Caratteristiche generali

- **Tipologia rilievo:** edificio specialistico - religioso
- **Proprietà:** pubblico
- **Stato di conservazione:** buono
- **Stato di utilizzo:** occupato
- **Stato di trasformazione:** trasformazione che ha alterato l'impianto originario

#### Caratteristiche architettoniche e strutturali

- **Tipologia copertura:** capanna
- **Manto di copertura:** in laterizio
- **Docce e pluviali:** incassati
- **Gronda:** in cemento
- **Finitura esterna muratura:** intonaco
- **Infissi:** in legno
- **Oscuramenti:** assenti
- **Presenza di elementi architettonici e decorativi esterni di pregio:** elementi decorativi



## Rilievi fotografici

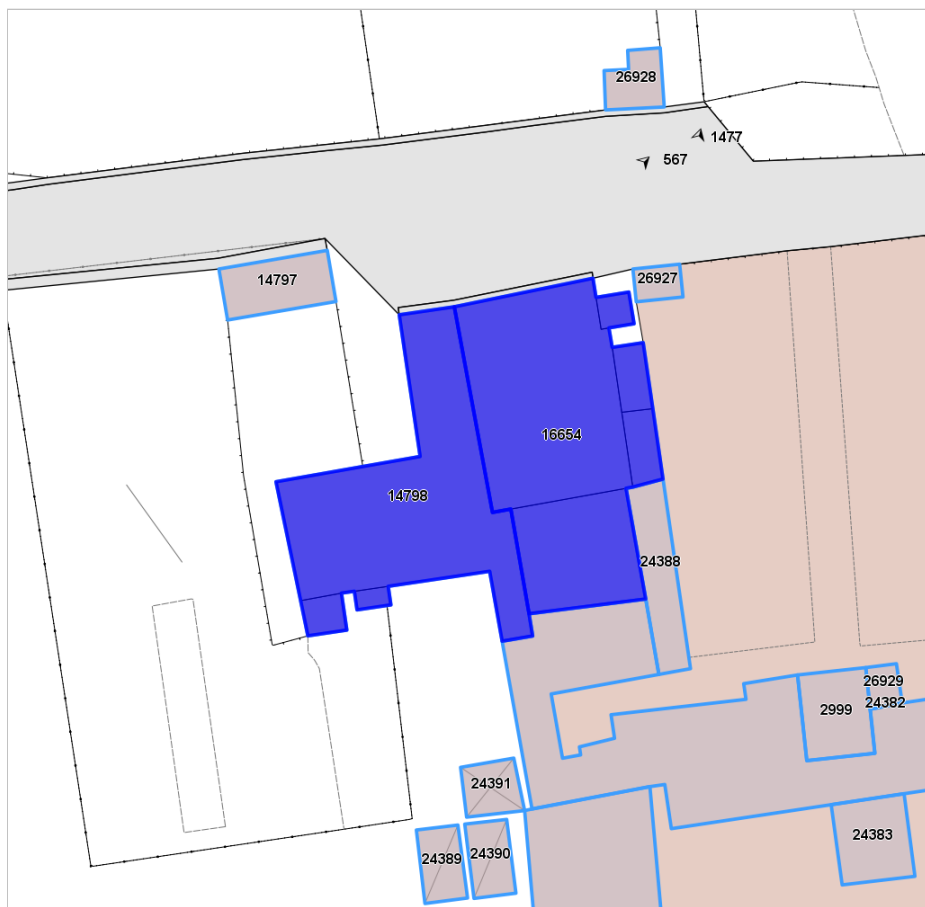


FOTO n° 1477 (pertinenza)



FOTO n° 567 (pertinenza)



# Sistema VincoliInRete:



ID	3738049
Codice regione (NCTR)	
Numero catalogo generale (NCTN)	
Suffisso numero catalogo generale	
Livello (RVEL)	
Denominazione	Chiesa di S. Martino
Tipo scheda	Architettura
Tipo bene	chiesa
Condizione Giuridica	proprietà ente religioso cattolico
Destinazione d'uso	
Interesse Culturale	Di interesse culturale non verificato
Gerarchia	individuo
Fonte	
Regione	Toscana
Provincia	Livorno
Comune	Livorno
Località	Livorno
Toponimo	
Indirizzo	Via della Chiesa di Salviano, 17
Denominazione ECP	Soprintendenza Archeologia, belle arti e paesaggio per le province di Pisa e Livorno
Secolo Da	
Secolo A	
Frazione secolo Da	
Frazione secolo A	
Anno Da	
Anno A	
Presente in SigecWeb	NO
Presente in Carta del rischio	SI (255839)
Presente in Beni tutelati	NO



Proveniente da VirApp	NO
-----------------------	----

### Dati Catastali

Tipo Catasto	
Cod. Catastale Comune	
Sezione	
Foglio	
Particella	
Subalterno	
Note	
Provenienza	

### Atti Amministrativi

Decreto	
Data vincolo	
Riferimento normativo	
Tipo provvedimento	
Tipo altro provvedimento	
Num. trascriz. Conservatoria	
Data trascriz. Conservatoria	







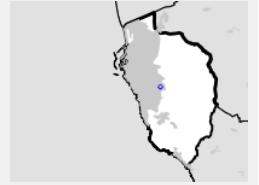
# CHIESA BATTISTA

# VS.169

Report Scheda Edifici *patrimonio urbano N°17*

**Edifici associati alla Scheda:**

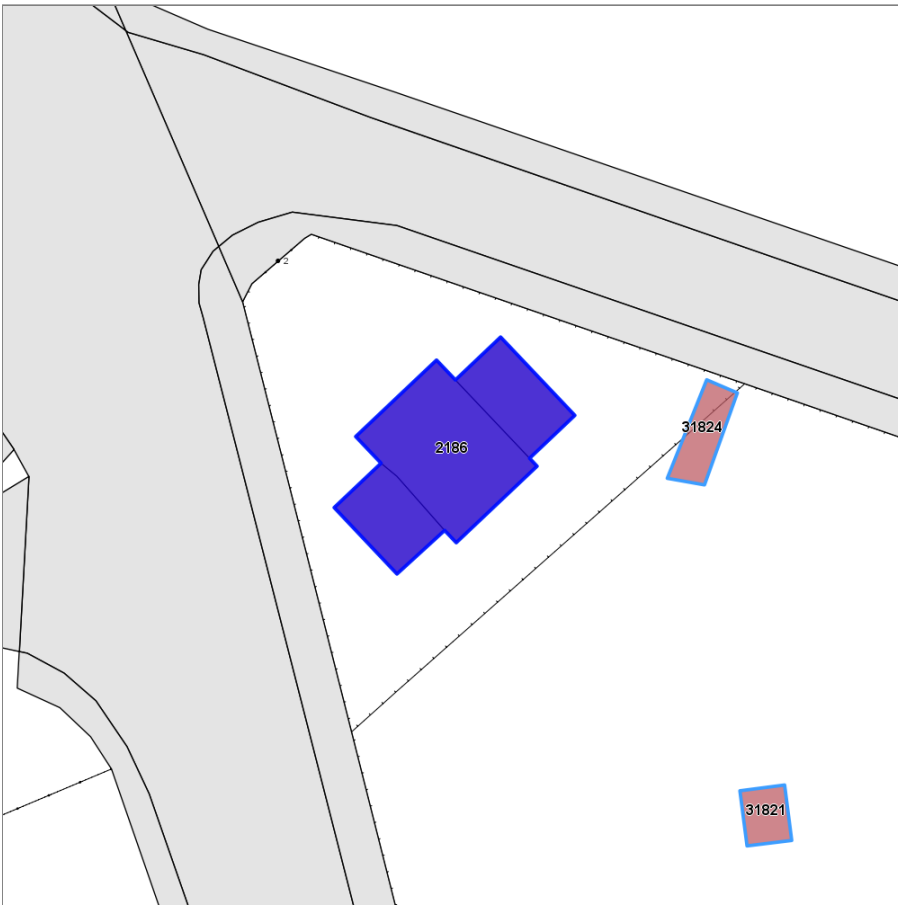
ID 2186



Catasto (1:5000)



Foto aerea 2019 (1:5000)



## Informazioni sulla Scheda

- **Data rilevazione** 09/07/2024
- **N° elenco** VS.169
- **Bene tutelato ai sensi della parte II del Dlgs. 42/2004**
- **Località** COLLINAIA
- **Denominazione** CHIESA BATTISTA DI VILLA CORRIDI
- **Morfologia territoriale** Pianura
- **Localizzazione territoriale** ambito urbano
- **Elementi della percezione paesaggistica** presenza di coni visivi
- **Tipologia viabilità di accesso** strada asfaltata
- **Area di pertinenza** cortile
- **Presenza di alberature di pregio** no



## Informazioni sull'Edificio 2186

### Unità volumetriche dell'Edificio 2186

N°	Foglio	Particella	Superficie coperta CTR (m²)	N° piani	Piani interrati	Mansarda
31907	54	783	22.08			
31908	54	783	58.9			
31909	54	783	24.52			

#### Caratteristiche generali

- **Tipologia rilievo:** edificio specialistico - religioso
- **Proprietà:** pubblico
- **Stato di conservazione:** sufficiente
- **Stato di utilizzo:** occupato
- **Stato di trasformazione:** nessuna

#### Caratteristiche architettoniche e strutturali

- **Tipologia copertura:** padiglione capanna
- **Manto di copertura:** in cemento in laterizio
- **Docce e pluviali:** in pvc
- **Gronda:** in cemento
- **Finitura esterna muratura:** intonaco
- **Infissi:** in legno
- **Oscurementi:** assenti
- **Presenza di elementi architettonici e decorativi esterni di pregio:** elementi decorativi



## Rilievi fotografici

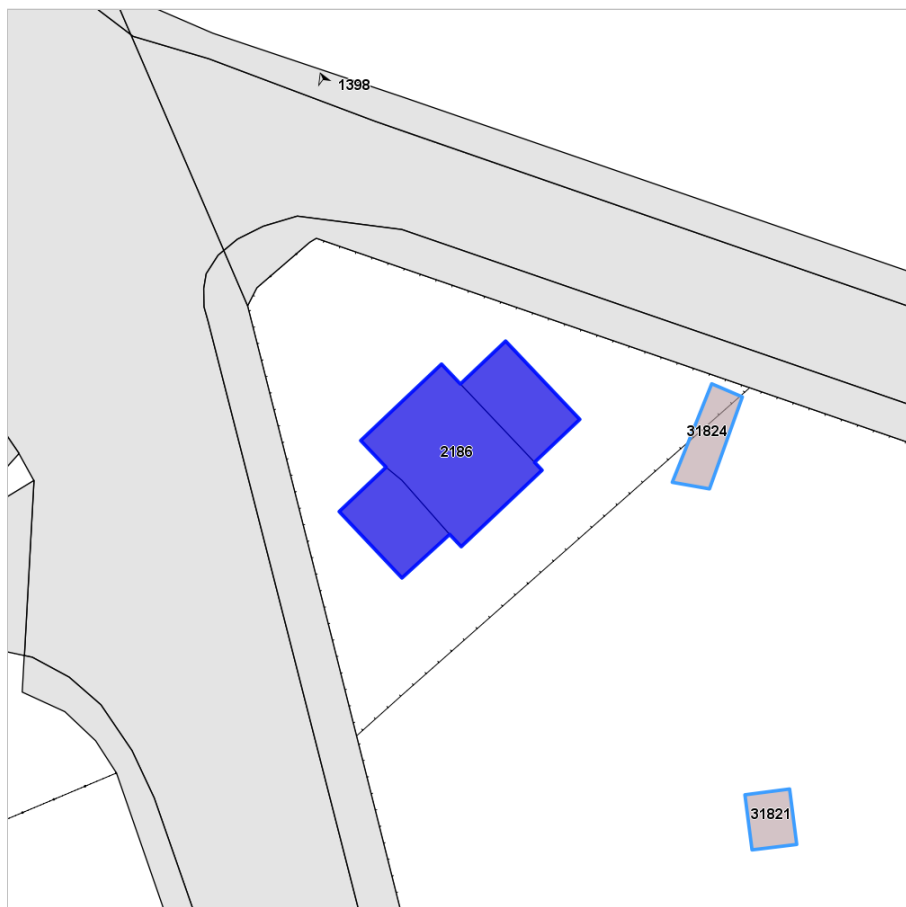


FOTO n° 1398 (pertinenza)



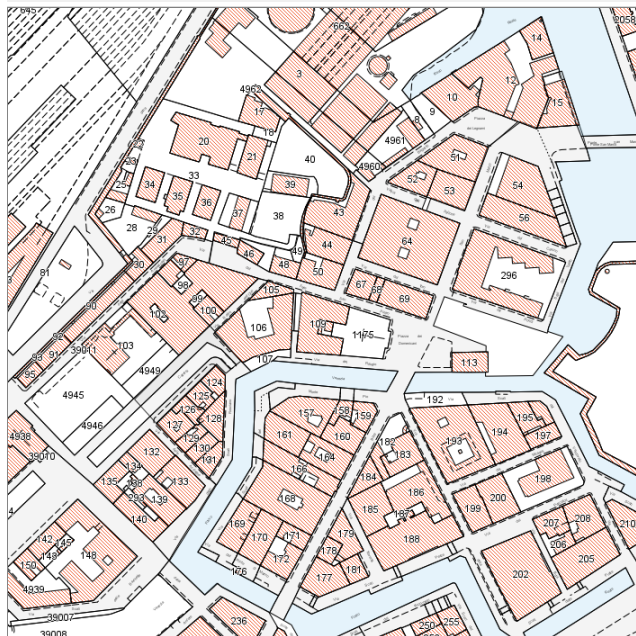
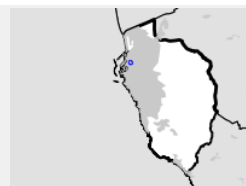
# Ex Convento DEI PADRI DOMENICANI

# VS.170

Report Scheda Edifici patrimonio urbano N°81

Edifici associati alla Scheda:

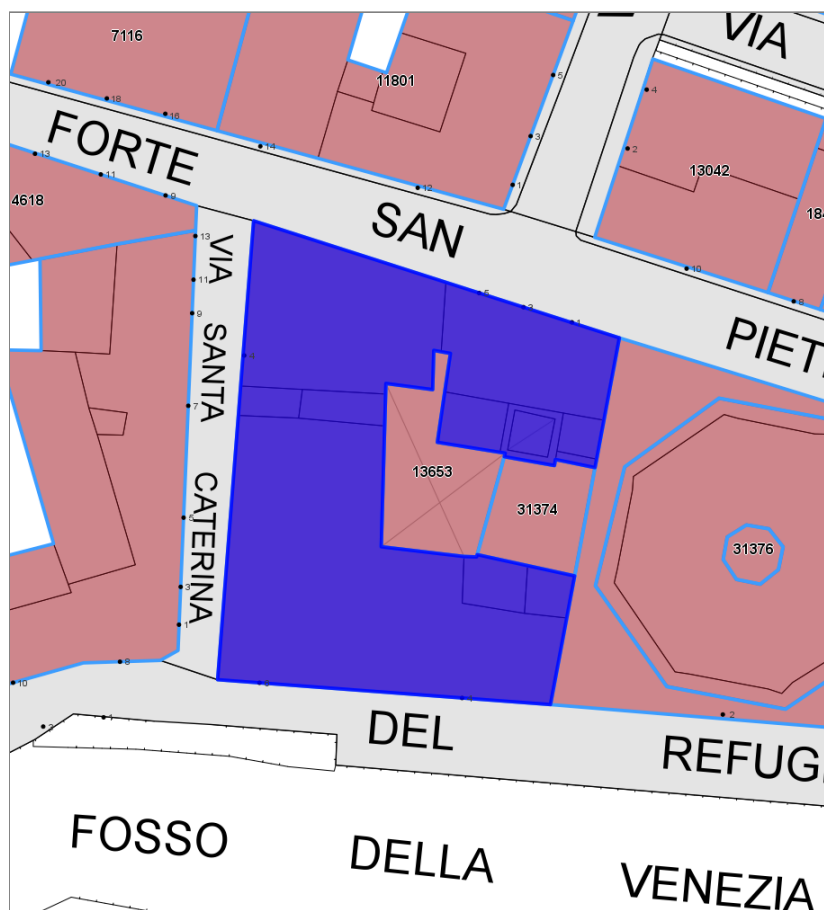
ID 8733



Catasto (1:5000)



Foto aerea 2019 (1:5000)



## Informazioni sulla Scheda

- **Data rilevazione** 09/07/2024
- **N° elenco** VS.170
- **Bene tutelato ai sensi della parte II del Dlgs. 42/2004**
- **Località** VENEZIA
- **Denominazione** EX CARCERE SAN PIETRO, GIA' EX CONVENTO DOMENICANI
- **Morfologia territoriale** Pianura
- **Localizzazione territoriale** ambito urbano
- **Elementi della percezione paesaggistica** presenza di coni visivi
- **Tipologia viabilità di accesso** strada asfaltata
- **Presenza di alberature di pregio** no



## Informazioni sull'Edificio 8733

### Unità volumetriche dell'Edificio 8733

N°	Foglio	Particella	Superficie coperta CTR (m²)	N° piani	Piani interrati	Mansarda
1505	93	109	151.95			
1507	93	109	250.21			
3525	93	109	571.54			
3526	93	109	28.79			
3530	93	109	19			
3543	93	109	30.08			
3544	93	109	3.23			
3545	93	109	14.84			
3554	93	109	12.25			
3736	93	109	23.95			
3742	93	109	16.58			
33139	93	109	15.15			

#### Caratteristiche generali

- **Tipologia rilievo:** edificio specialistico - religioso
- **Proprietà:** privato
- **Stato di conservazione:** sufficiente
- **Stato di utilizzo:** occupato
- **Stato di trasformazione:** nessuna

#### Caratteristiche architettoniche e strutturali

- **Tipologia copertura:** capanna
- **Manto di copertura:** in laterizio
- **Docce e pluviali:** in rame
- **Gronda:** in cemento
- **Finitura esterna muratura:** intonaco
- **Infissi:** in legno
- **Oscuramenti:** assenti
- **Presenza di elementi architettonici e decorativi esterni di pregio:** riquadrature aperture



## Rilievi fotografici



FOTO n° 820 (pertinenza)



FOTO n° 821 (pertinenza)



FOTO n° 822 (pertinenza)



FOTO n° 823 (pertinenza)



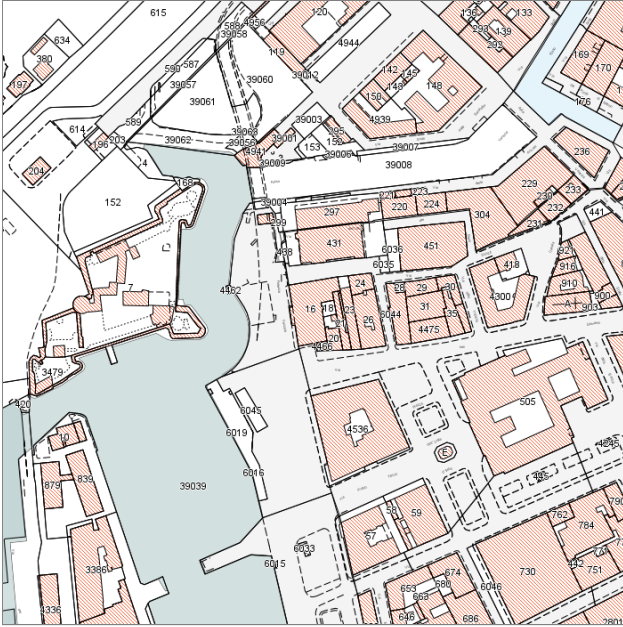
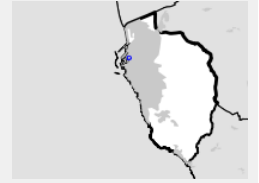
# Ex PALAZZOTO REALE O MEDICEO

# VS.171

Report Scheda Edifici *patrimonio urbano N°50*

**Edifici associati alla Scheda:**

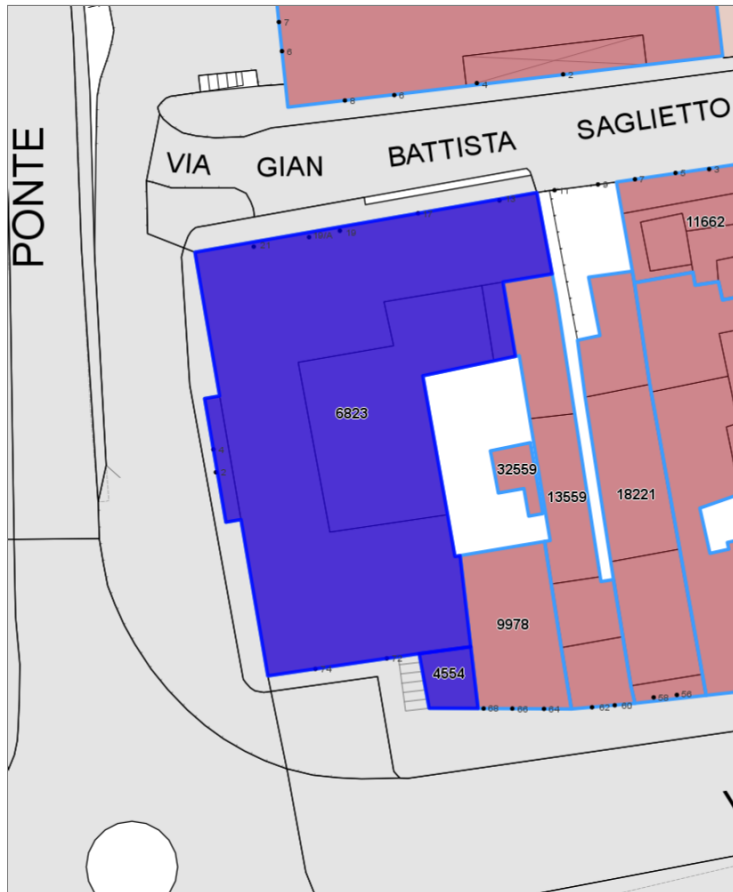
ID 4554 | ID 6823



Catasto (1:5000)



Foto aerea 2019 (1:5000)



## Informazioni sulla Scheda

- **Data rilevazione** 09/07/2024
- **N° elenco** VS.171
- **Bene tutelato ai sensi della parte II del Dlgs. 42/2004**
- **Località** CENTRO - PIAZZA FIAMME GIALLE
- **Denominazione** EX PALAZZOTTO REALE O MEDICEO OGGI CASERMA RUSSO
- **Morfologia territoriale** Pianura
- **Localizzazione territoriale** costa urbana
- **Elementi della percezione paesaggistica** presenza di belvedere
- **Tipologia viabilità di accesso** strada asfaltata
- **Pertinenza** nessuna



## Informazioni sull'Edificio 4554

### Unità volumetriche dell'Edificio 4554

N°	Foglio	Particella	Superficie coperta CTR (m²)	N° piani	Piani interrati	Mansarda
3393	94	4466	33.94			

## Informazioni sull'Edificio 6823

### Unità volumetriche dell'Edificio 6823

N°	Foglio	Particella	Superficie coperta CTR (m²)	N° piani	Piani interrati	Mansarda
509	94	16	902.13			
2701	94	16	317.49			
3376	94	16	22.05			
3579	94	16	18.99			

#### Caratteristiche generali

- **Tipologia rilievo:** edificio specialistico (generico)  
palazzo storico
- **Proprietà:** pubblico
- **Stato di conservazione:** buono
- **Stato di utilizzo:** occupato
- **Stato di trasformazione:** nessuna

#### Caratteristiche architettoniche e strutturali

- **Tipologia copertura:** padiglione
- **Manto di copertura:** in laterizio
- **Docce e pluviali:** in rame
- **Gronda:** in legno
- **Finitura esterna muratura:** intonaco
- **Infissi:** in legno
- **Oscuramenti:** persiane in legno
- **Presenza di elementi architettonici e decorativi esterni di pregio:** angolari  
zoccolature  
riquadrate aperture  
balconi



## Rilievi fotografici



FOTO n° 723 (pertinenza)



FOTO n° 724 (pertinenza)



FOTO n° 726 (pertinenza)



FOTO n° 551 (edificio 6823)



FOTO n° 552 (edificio 6823)





Sistema VincoliInRete: Dettaglio Vincolo

Denominazione	PORTO MEDICEO
Decreto	L. 1089/1939 art. 4
Data	1980-07-04
Num GU	
Data GU	
Localizzazione	Toscana Livorno Livorno





# FABBRICATO ESISTENTE IN VIA PACINOTTI

# VS.173

## Sistema VincoliInRete:



ID	356223
Codice regione (NCTR)	
Numero catalogo generale (NCTN)	
Suffisso numero catalogo generale	
Livello (RVEL)	
Denominazione	FABBRICATO ESISTENTE IN VIA ANTONIO PACINOTTI
Tipo scheda	Architettura
Tipo bene	casa
Condizione Giuridica	
Destinazione d'uso	
Interesse Culturale	Di interesse culturale dichiarato
Gerarchia	individuo
Fonte	
Regione	Toscana
Provincia	Livorno
Comune	Livorno
Località	
Toponimo	
Indirizzo	VIA ANTONIO PACINOTTI, 17
Denominazione ECP	Soprintendenza Archeologia, belle arti e paesaggio per le province di Pisa e Livorno
Secolo Da	
Secolo A	
Frazione secolo Da	
Frazione secolo A	
Anno Da	
Anno A	
Presente in SigecWeb	NO
Presente in Carta del rischio	SI (186723)
Presente in Beni tutelati	NO



Proveniente da VirApp	NO
-----------------------	----

### Dati Catastali

Tipo Catasto	
Cod. Catastale Comune	
Sezione	
Foglio	
Particella	
Subalterno	
Note	
Provenienza	

### Atti Amministrativi

Decreto	L. 364/1909 art. 5
Data vincolo	09/07/1932
Riferimento normativo	
Tipo provvedimento	
Tipo altro provvedimento	
Num. trascriz. Conservatoria	
Data trascriz. Conservatoria	

