

LIVORNO
LA CITTÀ
DEL FUTURO



PIANO OPERATIVO



COMUNE
DI LIVORNO

MODIFICATA A SEGUITO:
EM01/2026 - RETTIFICA ERRORI MATERIALI AI SENSI DELL'ART. 21 DELLA LRT 65/2014



S3 - Patrimonio storico testimoniale volume 3

Sindaco
Luca Salvetti

Assessore all'Urbanistica
Silvia Viviani

Coordinatore Ufficio di Piano, R.P.
Arch. Camilla Cerrina Feroni

Dirigente Settore Urbanistica, Programmi Complessi e Rigenerazione Urbana

Gruppo di coordinamento (GdC):
Dott. Geol. Leonardo Gonnelli

Dirigente Dipartimento Assetto del Territorio e Settore Ambiente e Transizione Ecologica
Arch. Maria Rosaria Guerrini

Resp.le Ufficio Pianificazione, gestione e attuazione strumentazione urbanistica
Dott.ssa Carla Bruni

Resp.le Supporto trasversale al settore - coordinamento amministrativo procedimenti urbanistici

Garante dell'informazione e della partecipazione
Dott.ssa Nicoletta Leoni

APPROVAZIONE
APRILE 2026

MODIFICATA A SEGUITO DELL' ACCOGLIMENTO DELLE OSSERVAZIONI PERVENUTE
E DELLA CONFERENZA PAEASAGGISTICA DEL PS

INDICE SCHEDATURE

VOLUME 1

Nota introduttiva.....	9
CM.01 CIMITERO DI ANTIGNANO	13
CM.02 CIMITERO DI MONTENERO.....	21
CM.03 CIMITERO DI SALVIANO	27
EC.01 CAPPELLA DE LARDEREL.....	33
EC.02 CAPPELLA DEI MISTERI DEL ROSARIO.....	35
EC.03 CAPPELLA DEL SANATORIO	39
EC.04 CAPPELLA DI MARIA IMMACOLATA	41
EC.05 CAPPELLA DI SANT'EDOARDO	43
EC.07 CHIESA DEI SETTE SANTI FONDATORI	47
EC.08 CHIESA DEI SS. MATTEO E LUCIA.....	53
EC.09 CHIESA DEL CIMITERO EBRAICO	59
EC.10 CHIESA DEL CRISTO RE	63
EC.11 CHIESA DELL'APPARIZIONE	65
EC.12 CHIESA DELLA BEATA ELISABETTA SETON	69
EC.13 CHIESA DELLA DORMIZIONE DELLA VERGINE MARIA DEI GRECI ORTODOSSI	73
EC.14 CHIESA DELLA SACRA FAMIGLIA.....	77
EC.15 CHIESA DELLA SS. TRINITÀ	81
EC.16 CHIESA DI N.S.DEL ROSARIO DI POMPEI	87
EC.17 CHIESA DI NOSTRA SIGNORA DI FATIMA.....	91
EC.18 CHIESA DI NOSTRA SIGNORA DI LOURDES.....	97
EC.19 CHIESA DI SANTA LUCIA	101
EC.20 CHIESA DI SAN BENEDETTO.....	105
EC.21 CHIESA DI SAN GIOVANNI BOSCO.....	109
EC.22 CHIESA DI SAN GIOVANNI GUALBERTO	115
EC.23 CHIESA DI SAN GORGONIO	119
EC.26 CHIESA DI SAN PIO X.....	125
EC.27 CHIESA DI SAN SEBASTIANO.....	129
EC.28 CHIESA DI SAN SIMONE	135
EC.29 CHIESA DI SANT'AGOSTINO	139
EC.30 CHIESA DI SANT'ANNA IN QUERCIANELLA	143
EC.31 CHIESA DI SANTA CATERINA	147
EC.32 CHIESA DI SANTA ROSA.....	153
EC.33 CHIESA DI SS. ANNUNZIATA DEI GRECI	157
EC.35 SALA DEL REGNO DEI TESTIMONI DI GEOVA.....	161
EC.36 TEMPIO ISRAELITA	165
ES.01 ACCADEMIA NAVALE	169
ES.02 CASA NATALE DI AMEDEO MODIGLIANI.....	181
ES.03 CASERMA LAMARMORA	185
ES.04 Ex CONSERVATORIO MILITARE.....	189
ES.05 FANALE DEI PISANI (FARO)	193
ES.06 LICEO CLASSICO NICCOLINI GUERRAZZI.....	197
ES.07 MAGAZZINO.....	201
ES.08 MAUSOLEO DI CIANO	205
ES.09 MERCATO DEL PESCE	211



ES.10 PALAZZO DEL BANCO DI NAPOLI	215
ES.11 PALAZZO DEL PORTUALE.....	221
ES.12 PALAZZO DELLA DOGANA	227
ES.13 PALAZZO GRANDE.....	233
ES.14 PALAZZO GRANDUCALE	239
ES.17 PESCHERIA NUOVA	243
ES.18 SCUOLA ANTONIO BENCI	247
ES.19 CIRCOLO MUSICALE AMICO DELL'OPERA "G. MASINI"	251
ES.20 STADIO A. PICCHI	255

VOLUME 2

PA.01 PALAZZETTA 260	267
PA.02 PALAZZETTA 292	271
PA.03 PALAZZETTA CIAMPI	275
PA.04 PALAZZI MALENCHINI	279
PA.05 PALAZZINA PERRIER.....	283
PA.06 PALAZZO IN VIA MENTANA 15	287
PA.07 PALAZZO IN VIA DELLA MADONNA 95.....	291
PA.08 PALAZZO IN VIA DEL TORO 4.....	295
PA.09 PALAZZO IN VIA DEL FANTE 25	301
PA.10 PALAZZO IN VIA DEL VIGNA 14	305
PA.11 PALAZZO IN VIA BOTTINI DELL'OLIO 3	309
PA.12 PALAZZO IN SCALI ROSCIANO 2	313
PA.13 PALAZZO IN SCALI DEL MONTE PIO 13.....	317
PA.14 PALAZZO IN SCALI DEGL ISOLOTTI 1	321
PA.15 PALAZZO IN SCALI DELLE ANCORE 9.....	327
PA.16 PALAZZO IN PIAZZA DELLA VITTORIA 10	331
PA.17 PALAZZO SANT'ELISABETTA	335
PA.18 PALAZZO ALAHAIQUE.....	339
PA.19 PALAZZO ARBIB.....	343
PA.20 PALAZZO BANDI	347
PA.21 PALAZZO CAPRILLI	351
PA.22 PALAZZO CERRI	355
PA.23 PALAZZO CIAMPI	359
PA.24 PALAZZO DEL MONTE DI PIETÀ.....	363
PA.25 PALAZZO DELL'AQUILA NERA.....	367
PA.26 PALAZZO DELLA FRATELLANZA ARTIGIANA	373
PA.27 PALAZZO DELLA GALLERIA	377
PA.28 PALAZZO DELLE CASE PIE (GIÀ RODOCANACCHI).....	383
PA.29 PALAZZO DONEGANI.....	387
PA.31 PALAZZO FOA.....	391
PA.32 PALAZZO FRANCESCHI.....	395
PA.33 PALAZZO GRANT.....	399
PA.34 PALAZZO LAMOTTE (GIÀ DU CLOU).....	403
PA.35 PALAZZO MALENCHINI.....	409
PA.37 PALAZZO MAZZONI.....	413
PA.38 PALAZZO MICHON.....	417
PA.39 PALAZZO PAMPANA	421
PA.40 PALAZZO REGGIO	425



PA.41 PALAZZO RELA.....	429
PA.42 PALAZZO RODOCANACCHI	433
PA.43 PALAZZO ROSSO (GIÀ GRAGNANI)	437
PA.44 PALAZZO SANSONI	441
PA.45 PALAZZO SANTOPONTE	445
PA.46 PALAZZO STUB (GIÀ D'ALELIO)	451
PA.47 PALAZZO TACCETTI.....	455
PA.48 PALAZZO TERRENI.....	459
PA.49 PALAZZO URLICH	463
PA.50 PALAZZO UZIELLI	467
PA.51 PALAZZO VIGNOZZI.....	471
PA.52 PALAZZO CASTELLI	475
PA.53 PORTICO DEL PIERONI	479
PA.54 GRATTACIELO MICHELUCCI.....	483
PA.55 PALAZZINA ZALUM.....	487
TF.01 BARRIERA MARGHERITA	491
TF.03 MURA LORENESI.....	497
TF.04 CASTELLO DI ANTIGNANO.....	499
TF.05 PORTA SAN MARCO	505
TF.06 TORRE NUOVA- ISOLA GORGONA.....	511

VOLUME 3

VS.01 ACQUEDOTTO DI COLOGNOLE ED EDIFICI.....	523
VS.02 TORRE DI CALAFURIA.....	531
VS.04 CASTELLO DI ANTIGNANO	535
VS.05 RESTI DELL'OPERA DI PORTA MURATA.....	539
VS.06 CAPPELLA MAUROGORDATO	541
VS.07 CASA DEL DIRETTORE DI FORTE SAN PIETRO	545
VS.08 SAN FRANCESCO SAVERIO	549
VS.17 CASINI D'ARDENZA.....	553
VS.22 AREA DI RISPETTO FORTEZZA VECCHIA	561
VS.23 FORTEZZA VECCHIA	563
VS.24 CHIESA DELLA MADONNA DEL SOCCORSO.....	569
VS.25 CHIESA E CONVENTO DELLA MADONNA.....	573
VS.26 CIMITERO DELLA MISERICORDIA	577
VS.27 CHIESA E CONV. DI SAN GIOVANNI BATTISTA	583
VS.28 CHIESA DI SAN GREGORIO ILLUMINATORE	587
VS.29 CHIESA DEL LUOGO PIO E LOCALI ANNESSI	591
VS.30 CHIESA PARROCCHIALE DI SAN FERDINANDO.....	595
VS.31 CHIESA INGLESE	599
VS.32 ORATORIO MARINI.....	603
VS.33 CIMITERO DELLA PURIFICAZIONE.....	607
VS.34 PALAZZO HUGIENS	613
VS.35 PALAZZO ROSCIANO	617
VS.36 PALAZZO BICCHIERAI	621
VS.37 PALAZZO DE LARDERELL.....	625
VS.38 PALAZZO GUGLI SCALI	629
VS.39 CIMITERO NUOVO DEGLI INGLESI	633
VS.40 RESTI DEL RIVELLINO DI SAN MARCO.....	637



VS.41 TERRAZZA MASCAGNI	641
VS.42 COMPLESSO DELLA GHERARDESCA	645
VS.43 DOGANA D'ACQUA	651
VS.44 COMPLESSO DELLE ACQUE DELLA SALUTE	655
VS.45 ALBERGO CORALLO E PARCO CIRCOSTANTE	661
VS.46 INTERO SISTEMA DELLE VIE D'ACQUA	665
VS.47 MERCATO CENTRALE	667
VS.48 CIMITERO VECCHIO DEGLI INGLESI	671
VS.49 BOTTINI DELL'OLIO	675
VS.50 MURO DI CINTA QUARTIERE VENEZIA	679
VS.52 SPEDALI RIUNITI DI LIVORNO	681
VS.53 AREA E RESTI DEL TEATRO DI SAN MARCO	689
VS.55 TEATRO GOLDONI.....	693
VS.56 TEATRO LAZZERI E CAFFÈ DELLA POSTA	697
VS.57 REFUGIO	701
VS.59 LA PUZZOLENTE	705
VS.60 SANTUARIO MARIANO DI MONTENERO	707
VS.61 CONVENTO FRANCESCANO	711
VS.62 TORRE DEL MARZOCCO.....	715
VS.63 CIMITERO URBANO	719
VS.68 CHIESA DI SANTA GIULIA.....	729
VS.69 CHIESA EVANGELICA VALDESE	733
VS.70 CHIESA DEI GRECI ORTODOSSI	737
VS.71 ORATORIO SANTO STEFANO AI LUPI.....	741
VS.72 CAPPELLA DI SAN MICHELE.....	745
VS.74 PALAZZO DIREZIONALE POSTE ITALIANE.....	749
VS.75 PORTICO DEL PALAZZO DEL COMMERCIO	753
VS.79 BASTIONI MEDICEI	755
VS.80 PALAZZO IN PIAZZA MANIN N°4	759
VS.81 PALAZZO SQUILLONI	763
VS.82 CIVILI ABITAZIONI AL II PIANO	767
VS.83 TORRE DELLA MELORIA.....	769
VS.84 TORRE MALTARCHIATA	771
VS.86 FORTEZZA NUOVA	773
VS.87 CAPPELLA TOMMASI.....	777
VS.92 Ex PRIMA SEDE DELLA BANCA D'ITALIA	781

VOLUME 4

VS.93 VECCHIO CIMITERO DEGLI EBREI.....	793
VS.94 CHIESA DI SAN GIUSEPPE	795
VS.95 PALAZZO DEL GOVERNO	799
VS.97 CHIESA DI S. MARIA ASSUNTA IN CIELO	803
VS.98 PADIGLIONE DEL PICCHETTO	807
VS.99 PALAZZO DEL MUNICIPALE	811
VS.100 PALAZZETTA IN VIA C. GOLDONI °83.....	815
VS.101 Ex CASERMA RIMEDIOTTI	819
VS.102 SCUOLA MATERNA VITTORIO CHAYES	823
VS.103 PALAZZO TADDEI	827
VS.104 TRIBUNALE DI LIVORNO	831



VS.106 CIMITERO GRECO ORTODOSSO	835
VS.110 ISTITUTO DELLE SUORE CARMELITANE	839
VS.111 EX FORTINO DI SANTA BARBARA.....	845
VS.112 LE DUE CIMINIERE DELL'EX BORMA.....	849
VS.113 CHIESA OLANDESE ALEMANNIA	853
VS.114 BARRIERA FIORENTINA (GARIBALDI).....	857
VS.115 EDIFICIO ERP.....	861
VS.116 EDIFICIO ERP.....	865
VS.117 EDIFICIO ERP IN VIALE ALFIERI	869
VS.118 EDIFICIO ERP.....	873
VS.119 EDIFICIO ERP.....	877
VS.120 CAPPELLA CECCONI	881
VS.121 CASERMA TULLIO SANTINI	885
VS.122 GRAND HOTEL PALAZZO	889
VS.123 CHALET DELLA ROTONDA	893
VS.124 CHIESA DI SANTA LUCIA.....	897
VS.125 ISTITUTO S.S. DELLE SALESIANE DI D. BOSCO	901
VS.127 COMPLESSO IMM. SACRO CUORE DI GESÙ	907
VS.129 DOGANA DI PORTA FIORENTINA.....	911
VS.130 CHIESA CATTEDRALE DI LIVORNO	915
VS.131 CAPPELLA IN VIA DEGLI ASILI.....	919
VS.132 PALAZZO SEDE DELL'UFF. SCOLASTICO	923
VS.133 SEDE FILIALE CASSA DI RISP. DI VOLTERRA	927
VS.134 BARACCHINA ROSSA	931
VS.135 SEMINARIO VESCOVILE GIROLAMO GAVI	935
VS.136 CHIESA DEI SS. PIETRO E PAOLO E CONV.....	939
VS.137 CENTRALE TERMoeLETTRICA A. LODOLO.....	945
VS.139 BARACCHINA BIANCA	949
VS.141 PARCO E TORRINI DI VILLA REGINA.....	953
VS.142 SEDE ASS. LAVORATORI COMUNALI	957
VS.144 IPPODROMO FEDERICO CAPRILLI.....	961
VS.145 FUNICOLARE DI MONTENERO	971
VS.146 PARCO SANDRO PERTINI.....	975
VS.147 PALESTRA GYMNASIUM	981
VS.148 EX COMPLESSO INDUSTRIALE PIRELLI.....	985
VS.149 CASERMA VANNUCCI.....	991
VS.150 STAZIONE LIVORNO CENTRALE	995
VS.152 TORRE VECCHIA	999
VS.153 RESTI ARCHEOLOGICI ETÀ TARDO REPUBBL.	1003
VS.154 RESTI ARCHEOLOGICI PORTO PISANUS.....	1005
VS.155 INSEDIAMENTO ROMANO	1007
VS.156 IL BALLATOIO E IL CAMMINO DI RONDA	1009
VS.157 CHIESA DI SAN JACOPO IN ACQUAVIVA	1011
VS.158 PALAZZO MAUROGORDATO.....	1017
VS.159 PALAZZO GIUNTINI	1023
VS.160 PRESIDIO VIA TIBERIO SCALI	1029
VS.162 STAZIONE SAN MARCO	1033
VS.163 PALAZZO FINOCCHIETTI	1037
VS.166 FORTE SAN PIETRO D'ALCANTARA.....	1041
VS.167 PALESTRA GUSTAVO MARZI.....	1051
VS.168 CHIESA DI SAN MARTINO E CANONICA	1057

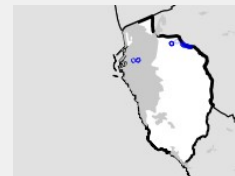


VS.169 CHIESA BATTISTA.....	1065
VS.170 Ex Convento DEI PADRI DOMENICANI.....	1069
VS.171 Ex PALAZZOTO REALE O MEDICEO	1073
VS.172 Porto MEDICEO	1077
VS.173 FABBRICATO ESISTENTE IN VIA PACINOTTI	1079



Edifici associati alla Scheda:

ID 1532 ID 3375 ID 10082 ID 10194 ID 13616 ID 13618 ID 19375 ID 29191 ID 29192 ID 29193 ID 33771 ID 33772 ID 33773 ID 33776 ID 33778 ID 33779 ID 33780 ID 33783 ID 33784 ID 33785 ID 33786 ID 33788 ID 33789 ID 33790 ID 33791 ID 33792 ID 33793 ID 33794 ID 33795 ID 33796 ID 33797 ID 33799 ID 33800 ID 33801 ID 34852 ID 34857



Catasto (1:5000)



Foto aerea 2019 (1:5000)



Informazioni sulla Scheda

- **Data rilevazione** 27/04/2023
- **N° elenco** VS.01
- **Bene tutelato ai sensi della parte II del Dlgs. 42/2004**
- **Località** LIVORNO - CISTERNINO
- **Denominazione** ACQUEDOTTO DI COLOGNOLE ED EDIFICI ANNESSI



Informazioni sull'Edificio 1532

Unità volumetriche dell'Edificio 1532

N°	Foglio	Particella	Superficie coperta CTR (m ²)	N° piani	Piani interrati	Mansarda
23138	24	42	80.34			
23139	24	42	1110.9			
23528	24	42	85.09			

Informazioni sull'Edificio 3375

Unità volumetriche dell'Edificio 3375

N°	Foglio	Particella	Superficie coperta CTR (m ²)	N° piani	Piani interrati	Mansarda
20814	24	23	17.57			

Informazioni sull'Edificio 10082

Unità volumetriche dell'Edificio 10082

N°	Foglio	Particella	Superficie coperta CTR (m ²)	N° piani	Piani interrati	Mansarda
4267	17	699	142.12			
4500	17	699	15.38			
4502	17	699	17.95			
7247	17	699	498.36			

Informazioni sull'Edificio 10194

Unità volumetriche dell'Edificio 10194

N°	Foglio	Particella	Superficie coperta CTR (m ²)	N° piani	Piani interrati	Mansarda
11341	20	1	97.33			
11342	20	1	92.21			
12119	20	1	44.37			
12349	20	1	44.63			
12370	20	1	198.03			
12695	20	1	210.97			
12698	20	1	1313.59			
12908	20	1	18.31			
12909	20	1	17.59			
12910	20	1	129.93			
43171	20	1	79.26			

Informazioni sull'Edificio 13616

Unità volumetriche dell'Edificio 13616

N°	Foglio	Particella	Superficie coperta CTR (m ²)	N° piani	Piani interrati	Mansarda
44880	24	51	14.24			

Informazioni sull'Edificio 13618

Unità volumetriche dell'Edificio 13618

N°	Foglio	Particella	Superficie coperta CTR (m ²)	N° piani	Piani interrati	Mansarda
23541	24	51	137.3			

Informazioni sull'Edificio 19375



Unità volumetriche dell'Edificio 19375

N°	Foglio	Particella	Superficie coperta CTR (m ²)	N° piani	Piani interrati	Mansarda
23532	24	28	142.22			

Informazioni sull'Edificio 29191**Unità volumetriche dell'Edificio 29191**

N°	Foglio	Particella	Superficie coperta CTR (m ²)	N° piani	Piani interrati	Mansarda
44972			14.65			

Informazioni sull'Edificio 29192**Unità volumetriche dell'Edificio 29192**

N°	Foglio	Particella	Superficie coperta CTR (m ²)	N° piani	Piani interrati	Mansarda
37304			19.78			
45071			49.4			

Informazioni sull'Edificio 29193**Unità volumetriche dell'Edificio 29193**

N°	Foglio	Particella	Superficie coperta CTR (m ²)	N° piani	Piani interrati	Mansarda
37243			20.03			

Informazioni sull'Edificio 33771**Unità volumetriche dell'Edificio 33771**

N°	Foglio	Particella	Superficie coperta CTR (m ²)	N° piani	Piani interrati	Mansarda
55494	24	50	5.07			

Informazioni sull'Edificio 33772**Unità volumetriche dell'Edificio 33772**

N°	Foglio	Particella	Superficie coperta CTR (m ²)	N° piani	Piani interrati	Mansarda
55495	24	50	5.34			

Informazioni sull'Edificio 33773**Unità volumetriche dell'Edificio 33773**

N°	Foglio	Particella	Superficie coperta CTR (m ²)	N° piani	Piani interrati	Mansarda
55496	24	50	6.56			

Informazioni sull'Edificio 33776**Unità volumetriche dell'Edificio 33776**

N°	Foglio	Particella	Superficie coperta CTR (m ²)	N° piani	Piani interrati	Mansarda
55499	24	50	6.28			



Informazioni sull'Edificio 33778

Unità volumetriche dell'Edificio 33778

N°	Foglio	Particella	Superficie coperta CTR (m ²)	N° piani	Piani interrati	Mansarda
55501	24	23	16.46			

Informazioni sull'Edificio 33779

Unità volumetriche dell'Edificio 33779

N°	Foglio	Particella	Superficie coperta CTR (m ²)	N° piani	Piani interrati	Mansarda
55502	24	23	16.65			

Informazioni sull'Edificio 33780

Unità volumetriche dell'Edificio 33780

N°	Foglio	Particella	Superficie coperta CTR (m ²)	N° piani	Piani interrati	Mansarda
55503	24	23	19.78			

Informazioni sull'Edificio 33783

Unità volumetriche dell'Edificio 33783

N°	Foglio	Particella	Superficie coperta CTR (m ²)	N° piani	Piani interrati	Mansarda
55506	24	50	6.46			

Informazioni sull'Edificio 33784

Unità volumetriche dell'Edificio 33784

N°	Foglio	Particella	Superficie coperta CTR (m ²)	N° piani	Piani interrati	Mansarda
55507	24	50	7.84			

Informazioni sull'Edificio 33785

Unità volumetriche dell'Edificio 33785

N°	Foglio	Particella	Superficie coperta CTR (m ²)	N° piani	Piani interrati	Mansarda
55509	24	50	13.24			

Informazioni sull'Edificio 33786

Unità volumetriche dell'Edificio 33786

N°	Foglio	Particella	Superficie coperta CTR (m ²)	N° piani	Piani interrati	Mansarda
55512	24	50	4.23			

Informazioni sull'Edificio 33788

Unità volumetriche dell'Edificio 33788

N°	Foglio	Particella	Superficie coperta CTR (m ²)	N° piani	Piani interrati	Mansarda
----	--------	------------	------------------------------------------	----------	-----------------	----------



55513	24	50	9.58			
-------	----	----	------	--	--	--

Informazioni sull'Edificio 33789

Unità volumetriche dell'Edificio 33789

N°	Foglio	Particella	Superficie coperta CTR (m ²)	N° piani	Piani interrati	Mansarda
55514	24	50	5.73			

Informazioni sull'Edificio 33790

Unità volumetriche dell'Edificio 33790

N°	Foglio	Particella	Superficie coperta CTR (m ²)	N° piani	Piani interrati	Mansarda
55515	24	50	9.01			

Informazioni sull'Edificio 33791

Unità volumetriche dell'Edificio 33791

N°	Foglio	Particella	Superficie coperta CTR (m ²)	N° piani	Piani interrati	Mansarda
55516	24	50	7.28			

Informazioni sull'Edificio 33792

Unità volumetriche dell'Edificio 33792

N°	Foglio	Particella	Superficie coperta CTR (m ²)	N° piani	Piani interrati	Mansarda
55517	24	50	6.51			

Informazioni sull'Edificio 33793

Unità volumetriche dell'Edificio 33793

N°	Foglio	Particella	Superficie coperta CTR (m ²)	N° piani	Piani interrati	Mansarda
55518	24	50	8.3			

Informazioni sull'Edificio 33794

Unità volumetriche dell'Edificio 33794

N°	Foglio	Particella	Superficie coperta CTR (m ²)	N° piani	Piani interrati	Mansarda
55519	24	50	5.56			

Informazioni sull'Edificio 33795

Unità volumetriche dell'Edificio 33795

N°	Foglio	Particella	Superficie coperta CTR (m ²)	N° piani	Piani interrati	Mansarda
55521	24	50	4.74			

Informazioni sull'Edificio 33796



Unità volumetriche dell'Edificio 33796

N°	Foglio	Particella	Superficie coperta CTR (m ²)	N° piani	Piani interrati	Mansarda
55522	24	50	4.46			

Informazioni sull'Edificio 33797

Unità volumetriche dell'Edificio 33797

N°	Foglio	Particella	Superficie coperta CTR (m ²)	N° piani	Piani interrati	Mansarda
55523	24	50	4.28			

Informazioni sull'Edificio 33799

Unità volumetriche dell'Edificio 33799

N°	Foglio	Particella	Superficie coperta CTR (m ²)	N° piani	Piani interrati	Mansarda
55525	24	50	4.46			

Informazioni sull'Edificio 33800

Unità volumetriche dell'Edificio 33800

N°	Foglio	Particella	Superficie coperta CTR (m ²)	N° piani	Piani interrati	Mansarda
55526	24	50	4.81			

Informazioni sull'Edificio 33801

Unità volumetriche dell'Edificio 33801

N°	Foglio	Particella	Superficie coperta CTR (m ²)	N° piani	Piani interrati	Mansarda
55527	24	50	64.73			

Informazioni sull'Edificio 34852

Unità volumetriche dell'Edificio 34852

N°	Foglio	Particella	Superficie coperta CTR (m ²)	N° piani	Piani interrati	Mansarda
55508	24	50	7.62			

Informazioni sull'Edificio 34857

Unità volumetriche dell'Edificio 34857

N°	Foglio	Particella	Superficie coperta CTR (m ²)	N° piani	Piani interrati	Mansarda
55520	24	50	7.35			



BENI CULTURALI E PAESAGGISTICI

Carta dei Vincoli



Regione Toscana



MINISTERO
PER I BENI E
LE ATTIVITÀ
CULTURALI



CONSORZIO
LaMMA



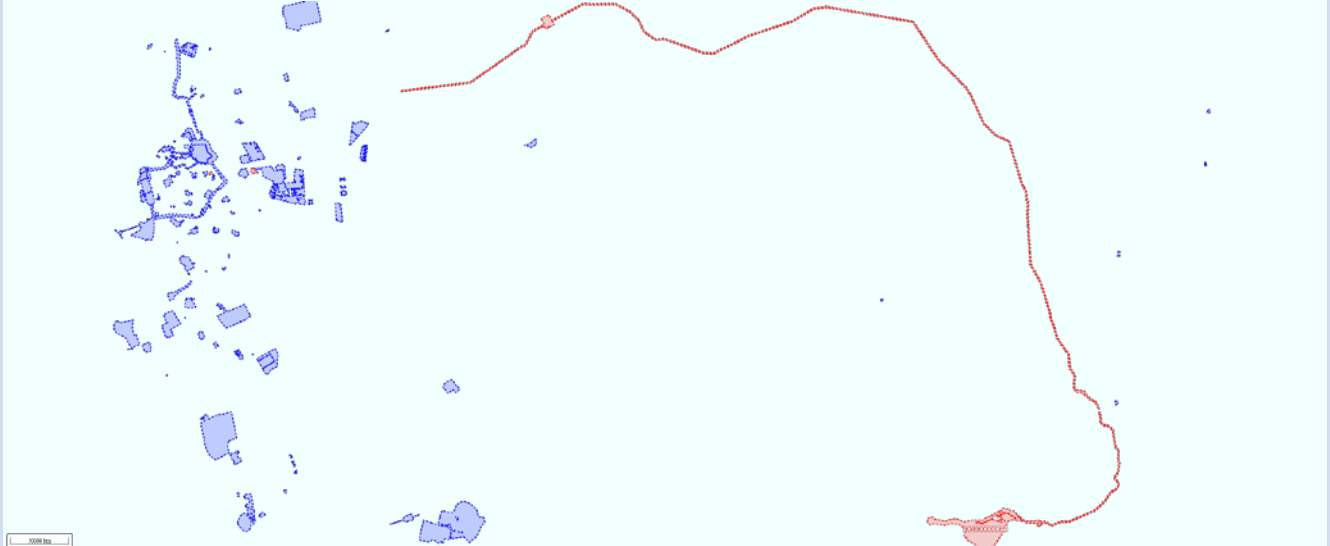
Denominazione

ACQUEDOTTO LEOPOLDINO

Identificativo del bene

[9049000085](#)

[Historia Loci](#)



Legenda:

Tipo di vincolo
Descrizione del vincolo
Tipologia del bene
Provincia
Comune
Località
Indirizzo
Zona di rispetto
ID Archivio SABAP
Vincoli in rete

■ bene identificato ■ altri beni di tipo architettonico
Architettonico
Vincolo architettonico
acquedotto
LI
VARI COMUNI

NO
LI0065

Beni
Edicola dell'acquedotto Leopoldino
Bottino di riunione di tutte le acque dell'acquedotto Leopoldino
Bottino civile dell'acquedotto Leopoldino
Casotto rettangolare dell'acquedotto Leopoldino
Muraglia circolare dell'acquedotto Leopoldino
Casotto della Palla sotto la muraglia dell'acquedotto Leopoldino
Casotto della sorgente la terrazza dell'acquedotto Leopoldino
Ponte sulla Fociarella dell'acquedotto Leopoldino
Casotto della Palla del Fico dell'acquedotto Leopoldino
Edicola dell'acquedotto Leopoldino
Casotto della Palla del Mugnaio dell'acquedotto Leopoldino

COMPLESSO DENOMINATO "CISTERNONE"

SISTEMA DELL'ACQUEDOTTO LEOPOLDINO COSTITUITO DA SORGENTE, ARCADE, VIADOTTI, TRAFORI, GALLERIE, TEMPIETTI, CONSERVE, CISTERNE, CASOTTI, MURAGLIONI, EDICOLE, CISTERNE O "PURGATORIO DI PIAN DI ROTA" E CASE DEI CUSTORI, CISTERNONE O "GRAN CONSERVA DEL RISERVOLE" E CISTERNE O "PICCOLA CONSERVA" IVI COMPRESI, ANCHE LE PARTI DI DETTO ACQUEDOTTO CHE NON RISULTANO CATASTALMENTE IDENTIFICABILI IN QUANTO POSIZIONATI SOPRA O SOTTO STRADA NONCHÉ SOPRA O SOTTO CORSI D'ACQUA

Prov. 26 Ottobre 1982
ai sensi L. 9/1939, n. 1089 - (G.U. 8/8/1939, n. 184) (M)

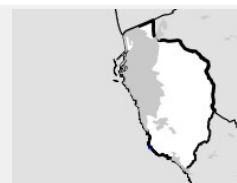
Prov. 27 Agosto 2015
ai sensi D.Lgs. 27/1/2004, n. 42 - (G.U. 24/2/2004, n. 45; S.O. n. 28) art. 10 - comma 1

[\[Nuova ricerca\]](#) [\[Geoscopio\]](#)



Edifici associati alla Scheda:

ID 14413 ID 32857



Catasto (1:5000)


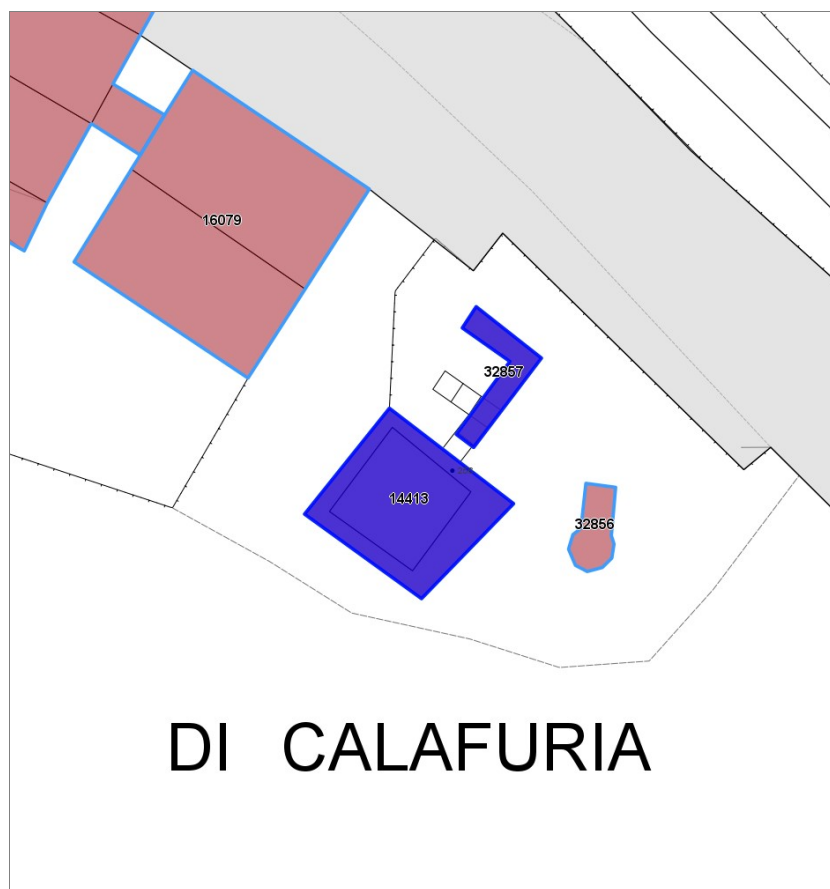


Foto aerea 2019 (1:5000)



Informazioni sulla Scheda

- **Data rilevazione** 27/04/2023
- **N° elenco** VS.02
- **Bene tutelato ai sensi della parte II del Digs. 42/2004**
- **Località** CALAFURIA
- **Denominazione** TORRE DI CALAFURIA



Informazioni sull'Edificio 14413

Unità volumetriche dell'Edificio 14413

N°	Foglio	Particella	Superficie coperta CTR (m²)	N° piani	Piani interrati	Mansarda
31149	85	19	44.85			
31291	85	19	47.66			

Informazioni sull'Edificio 32857

Unità volumetriche dell'Edificio 32857

N°	Foglio	Particella	Superficie coperta CTR (m²)	N° piani	Piani interrati	Mansarda
54567	85	19	18.15			



BENI CULTURALI E PAESAGGISTICI

Carta dei Vincoli



Regione Toscana



MINISTERO
PER I BENI E
LE ATTIVITÀ
CULTURALI



CONSORZIO
LaMMA



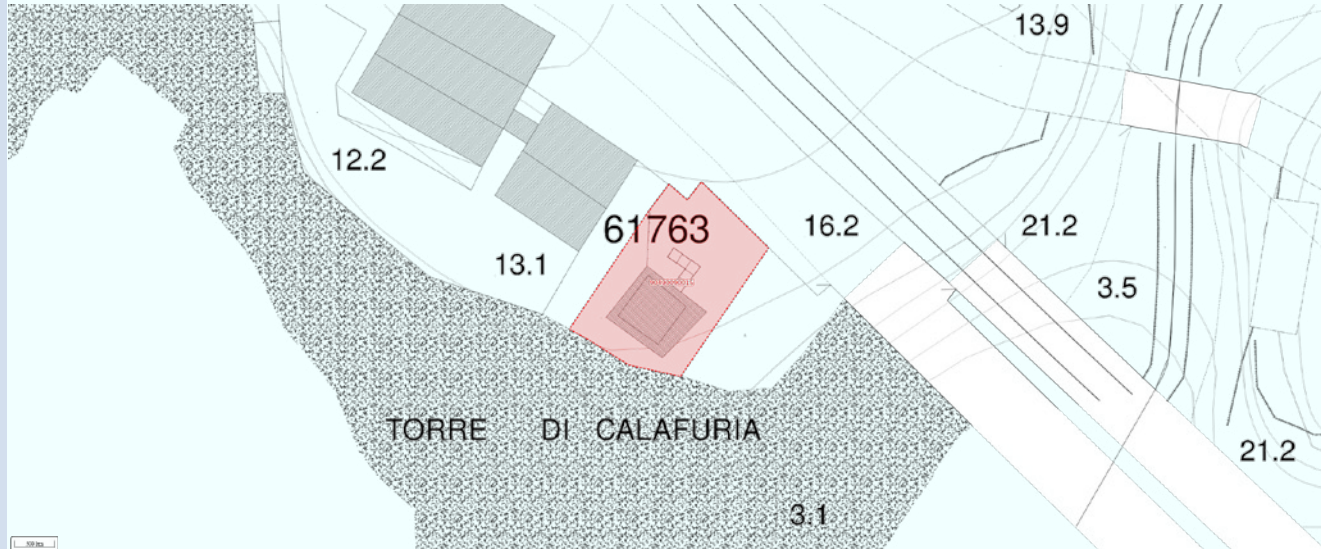
Denominazione

TORRE DI CALAFURIA

Identificativo del bene

[90490090015](#)

[Historia Loci](#)



Legenda:

Tipo di vincolo
Descrizione del vincolo
Tipologia del bene
Provincia
Comune
Località
Indirizzo
Zona di rispetto
ID Archivio SABAP
Vincoli in rete

■ bene identificato
■ altri beni di tipo architettonico
Architettonico
Vincolo architettonico
torre
LI
LIVORNO

VIA DEL LITORALE N. 256
NO
LI0012

Beni - (provvedimenti)
TORRE DI CALAFURIA - (271253)

TORRE DI CALAFURIA

TORRE DI CALAFURIA E SUE PERTINENZE

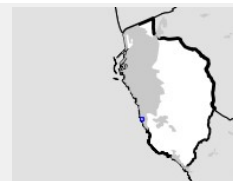
Prov. 12 Settembre 1981
ai sensi L. 30/12/89, n. 1032 - (G.U. 8/8/1999, n. 184) (M)
Prov. 21 Settembre 2016
ai sensi D.Lgs. 22/1/2004, n. 42 - (G.U. 24/2/2004, n. 45-50 n. 28) art. 10 - comma 1

[\[Nuova ricerca\]](#) [\[Geoscopio\]](#)



Edifici associati alla Scheda:

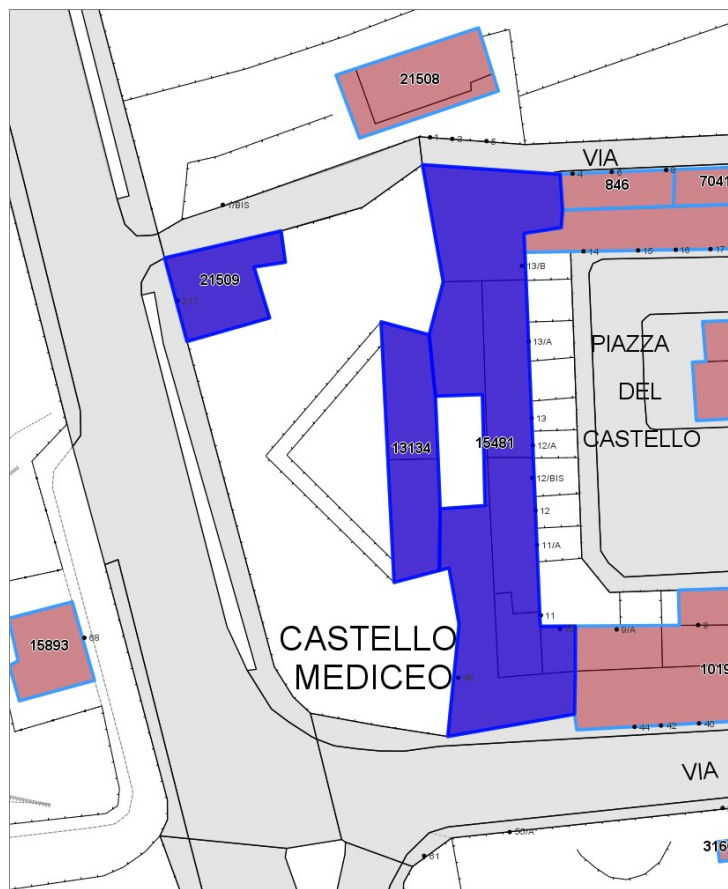
ID 13134 ID 15481 ID 21509



Catasto (1:5000)



Foto aerea 2019 (1:5000)



Informazioni sulla Scheda

- **Data rilevazione** 27/04/2023
- **N° elenco** VS.04
- **Bene tutelato ai sensi della parte II del Dlgs. 42/2004**
- **Località** ANTIGNANO
- **Denominazione** CASTELLO DI ANTIGNANO



Informazioni sull'Edificio 13134

Unità volumetriche dell'Edificio 13134

N°	Foglio	Particella	Superficie coperta CTR (m ²)	N° piani	Piani interrati	Mansarda
22136	69	70	109.09			
49349	69	70	95.53			

Informazioni sull'Edificio 15481

Unità volumetriche dell'Edificio 15481

N°	Foglio	Particella	Superficie coperta CTR (m ²)	N° piani	Piani interrati	Mansarda
11627	69	74	133.97			
15191	69	74	208.62			
16517	69	74	230.05			
17190	69	74	111.7			
17193	69	74	26.37			
17195	69	74	52.75			
49348	69	74	97.92			
49350	69	74	3.33			

Informazioni sull'Edificio 21509

Unità volumetriche dell'Edificio 21509

N°	Foglio	Particella	Superficie coperta CTR (m ²)	N° piani	Piani interrati	Mansarda
8045	69	69	136.79			



BENI CULTURALI E PAESAGGISTICI

Carta dei Vincoli



Regione Toscana



MINISTERO
PER I BENI E
LE ATTIVITÀ
CULTURALI



CONSORZIO
LaMMA



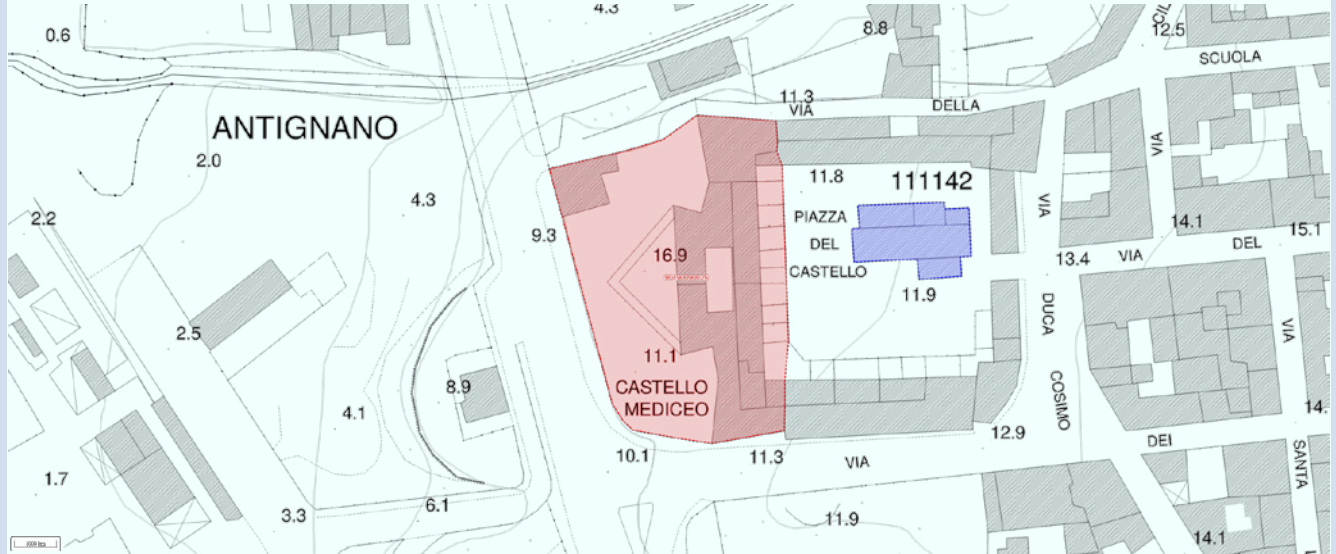
Denominazione

CASTELLO DI ANTIGNANO

Identificativo del bene

[90490090026](#)

[Historia Loci](#)



Legenda:

Tipo di vincolo

Descrizione del vincolo

Tipologia del bene

Provincia

Comune

Località

Indirizzo

Zona di rispetto

Note

ID Archivio SABAP

Vincoli in rete

■ bene identificato ■ altri beni di tipo architettonico

Architettonico

Vincolo architettonico

castello

LI

LIVORNO

ANTIGNANO

NO

PRIVATO

LI0014

Beni - (provvedimenti)

[CASTELLO DI ANTIGNANO - \(20234d\)](#)

CASTELLO DI ANTIGNANO

Prov. 24 Settembre 1972
ai sensi L. 16/1/1939, n. 1089 - (G.U. 8/8/1939, n. 184) (M)

[\[Nuova ricerca\]](#) [\[Geoscopio\]](#)



BENI CULTURALI E PAESAGGISTICI

Carta dei Vincoli



Regione Toscana



MINISTERO
PER I BENI E
LE ATTIVITÀ
CULTURALI



CONSORZIO
LaMMA



Denominazione

RESTI DELL'OPERA DI PORTA MURATA

Identificativo del bene

90490090043

[Historia Loci](#)



Legenda:

Tipo di vincolo
Descrizione del vincolo
Tipologia del bene
Provincia
Comune
Località
Indirizzo
Zona di rispetto
Note
ID Archivio SABAP
Vincoli in rete

■ bene identificato ■ altri beni di tipo architettonico

Architettonico
Vincolo architettonico
immobile
LI
LIVORNO

NO
PUBBLICO E PRIVATO
LI0165

Beni - (provvedimenti)

[RESTI DELL'OPERA DI PORTA MURATA - \(132435\)](#)

RESTI DELL'OPERA DI PORTA MURATA

Prov. 12 Giugno 1997,
ai sensi L. 6/1939, n. 1089 - (G.U. 8/8/1939, n. 184) (M)

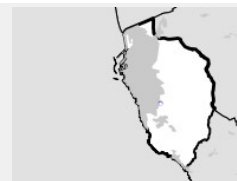
[\[Nuova ricerca\]](#) [\[Geoscopio\]](#)





Edifici associati alla Scheda:

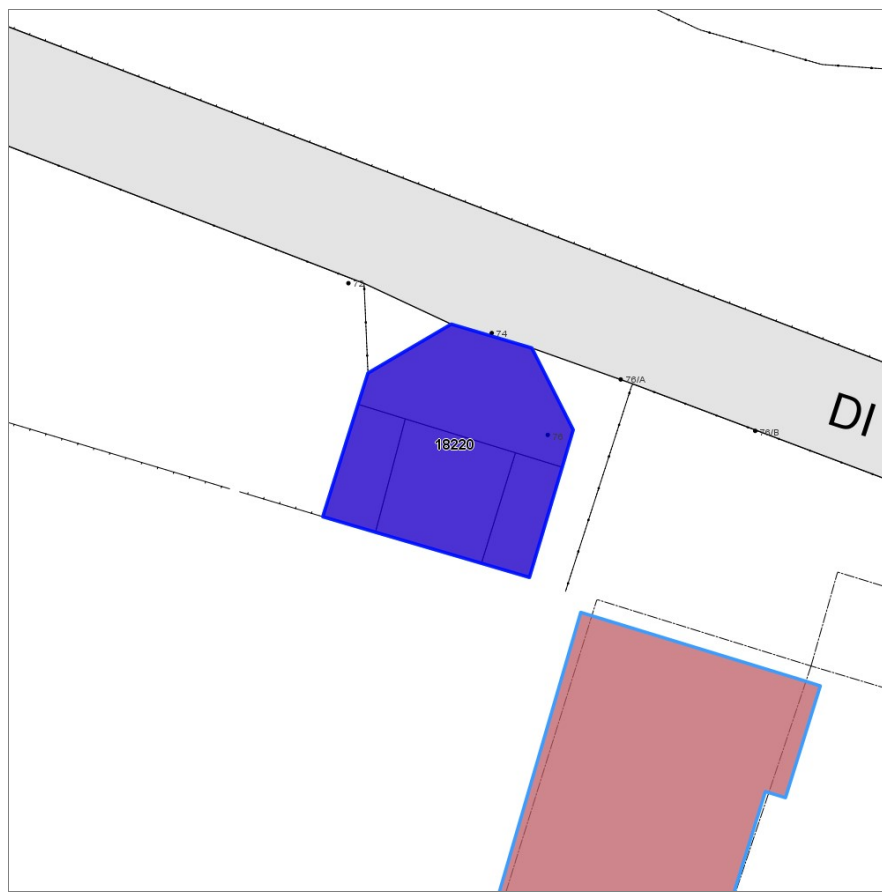
ID 18220



Catasto (1:5000)



Foto aerea 2019 (1:5000)



Informazioni sulla Scheda

- **Data rilevazione** 27/04/2023
- **N° elenco** VS.06
- **Località** MOTEROTONDO
- **Denominazione** CAPPELLA MAUROGORDATO



Informazioni sull'Edificio 18220

Unità volumetriche dell'Edificio 18220

N°	Foglio	Particella	Superficie coperta CTR (m²)	N° piani	Piani interrati	Mansarda
26087	65	98	24.92			
26094	65	98	23.2			
26095	65	98	53.37			
26096	65	98	72.44			



BENI CULTURALI E PAESAGGISTICI

Carta dei Vincoli



Regione Toscana



MINISTERO
PER I BENI E
LE ATTIVITÀ
CULTURALI



CONSORZIO
LaMMA



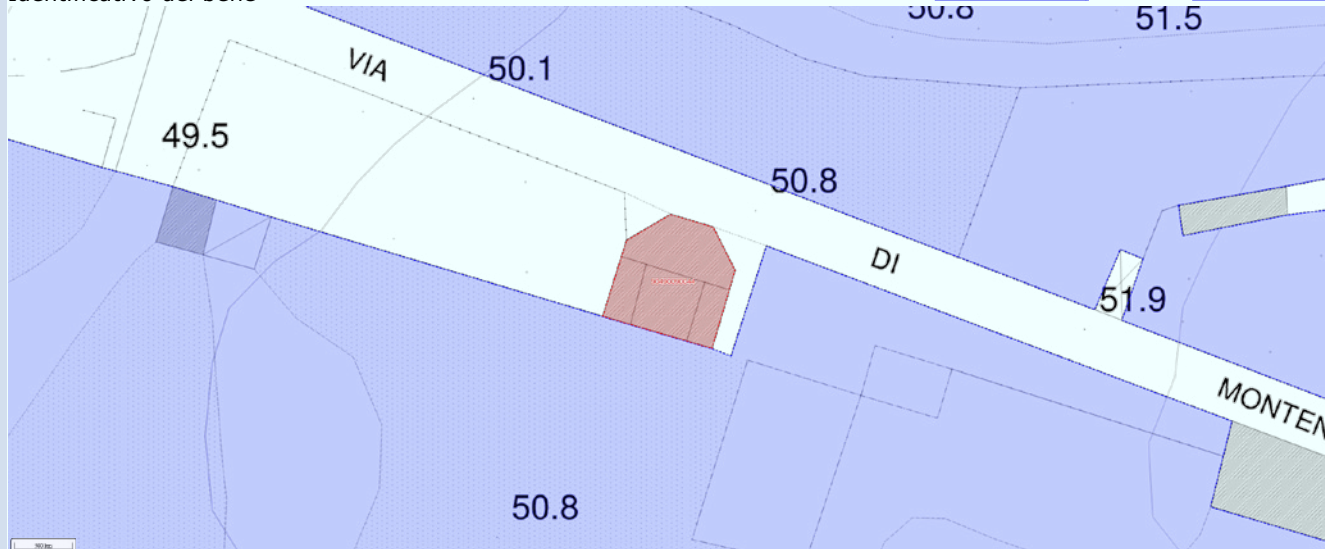
Denominazione

CAPPELLA MAUROGORDATO

Identificativo del bene

[90490090044](#)

[Historia Loci](#)



Legenda:

Tipo di vincolo

Descrizione del vincolo

Tipologia del bene

Provincia

Comune

Località

Indirizzo

Zona di rispetto

Note

ID Archivio SABAP

Vincoli in rete

■ bene identificato ■ altri beni di tipo architettonico

Architettonico

Vincolo architettonico

cappella

LI

LIVORNO

SCAFURNO DI MONTEROTONDO

STRADA COMUNALE DI

MONTEROTONDO

NO

PUBBLICO ART.10 DPR 283/2000

LI0168

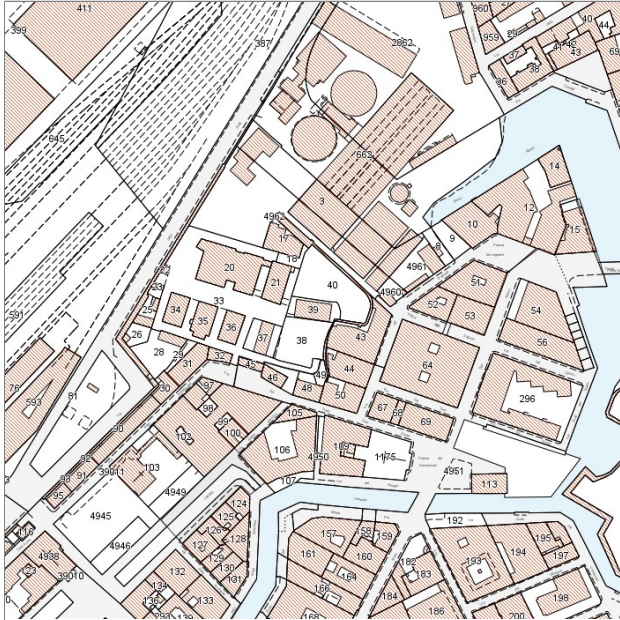
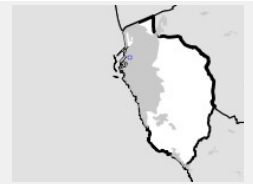
CAPPELLA MAUROGORDATO

Prov. 26 Ottobre 2001
ai sensi D.Lgs. 20/10/1999, n. 490 - (G.U. 27/12/1999, n. 302; S.O. n. 229) (M)

[\[Nuova ricerca\]](#) [\[Geoscopio\]](#)



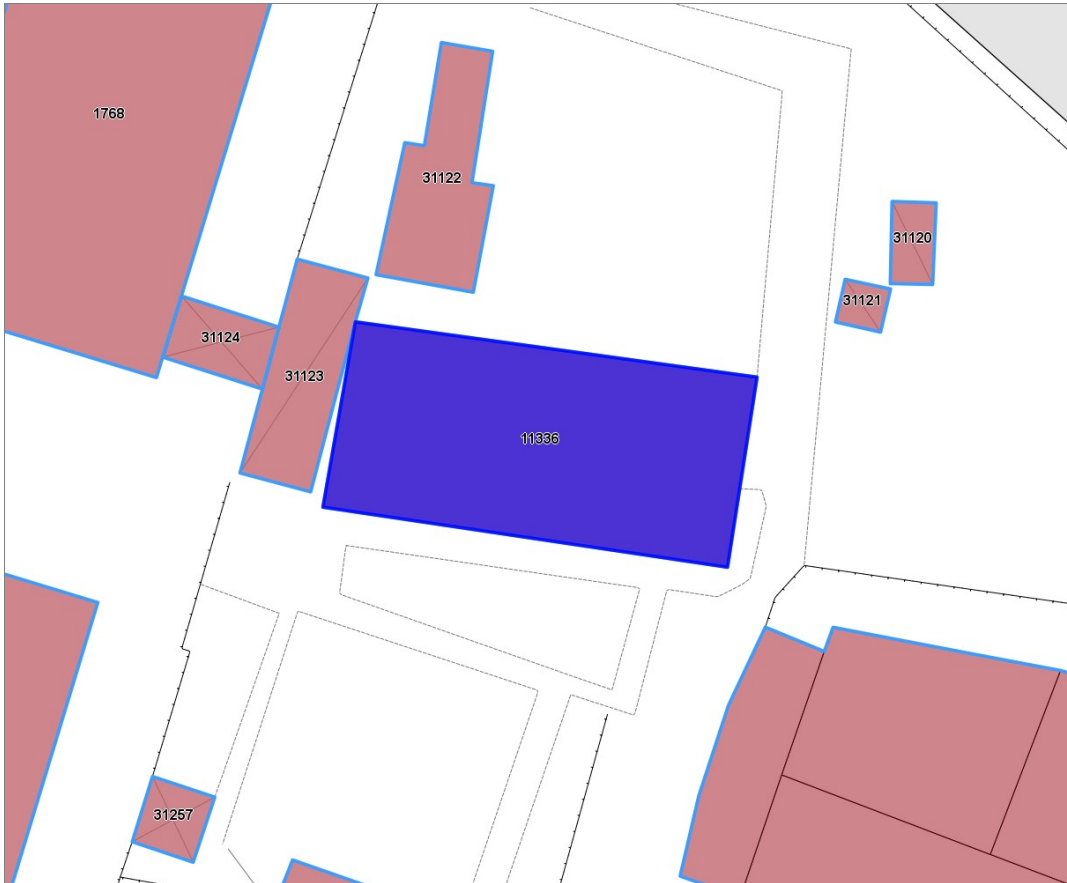
Edifici associati alla Scheda:
ID 11336



Catasto (1:5000)



Foto aerea 2019 (1:5000)



Informazioni sulla Scheda

- **Data rilevazione** 27/04/2023
- **N° elenco** VS.07
- **Località** VENEZIA
- **Denominazione** CASA DEL DIRETTORE DI FORTE SAN PIETRO



Informazioni sull'Edificio 11336

Unità volumetriche dell'Edificio 11336

N°	Foglio	Particella	Superficie coperta CTR (m²)	N° piani	Piani interrati	Mansarda
12974	93	39	306.58			

Caratteristiche generali

- **Tipologia rilievo:** edificio specialistico (generico)
- **Proprietà:** pubblico
- **Stato di conservazione:** insufficiente
- **Stato di utilizzo:** parzialmente occupato
- **Stato di trasformazione:** nessuna

Caratteristiche architettoniche e strutturali

- **Tipologia copertura:** padiglione
- **Manto di copertura:** in laterizio
- **Docce e pluviali:** in rame
- **Gronda:** in legno
- **Finitura esterna muratura:** intonaco
- **Infissi:** in legno
- **Oscuramenti:** persiane in legno
- **Presenza di elementi architettonici e decorativi esterni di pregio:** angolari



BENI CULTURALI E PAESAGGISTICI

Carta dei Vincoli



Regione Toscana



MINISTERO
PER I BENI E
LE ATTIVITÀ
CULTURALI



CONSORZIO
LaMMA



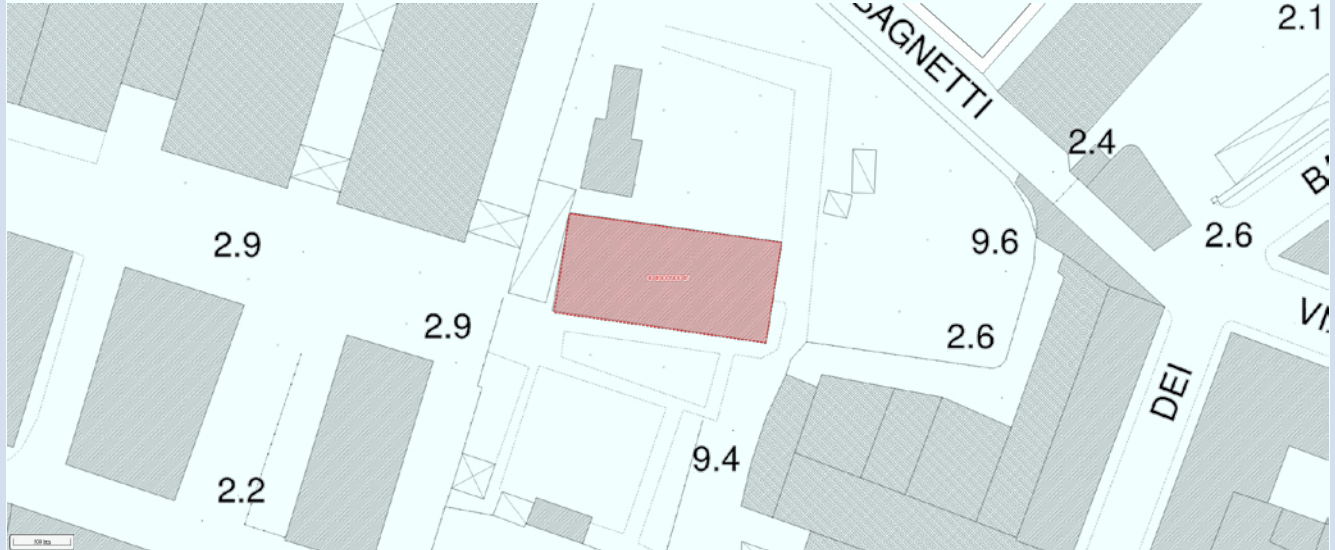
Denominazione

**CASA DEL DIRETTORE FORTE
SAN PIETRO**

Identificativo del bene

[90490090045](#)

[Historia Loci](#)



Legenda:

Tipo di vincolo
Descrizione del vincolo
Tipologia del bene
Provincia
Comune
Località
Indirizzo
Zona di rispetto
Note

■ bene identificato ■ altri beni di tipo architettonico

Architettonico
Vincolo architettonico
immobile
LI
LIVORNO

NO
PUBBLICO DOC.SOPR.07/12/2001
SULLA BASE DELLA PLANIMETRIA
ALLEGATA E' STATA
CARTOGRAFATA SOLO LA
PORZIONE DI PARTICELLA
EDIFICATA
LI0169

ID Archivio SABAP
Vincoli in rete

Beni - (provvedimenti)
[CASA DEL DIRETTORE FORTE S. PIETRO - \(379502\)](#)

CASA DEL DIRETTORE FORTE S. PIETRO

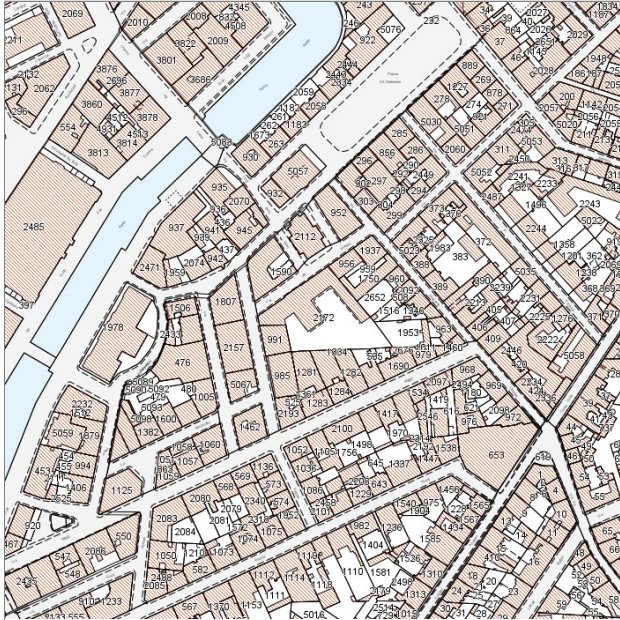
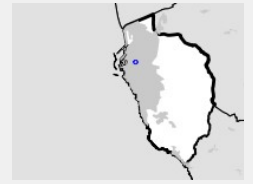
Prov. 7 Dicembre 2001
ai sensi [D.L. n. 20/10/1999, n. 480](#) - (G.U. 27/12/1999, n. 302; S.O. n. 229) (M)

[\[Nuova ricerca\]](#) [\[Geoscopio\]](#)



Edifici associati alla Scheda:

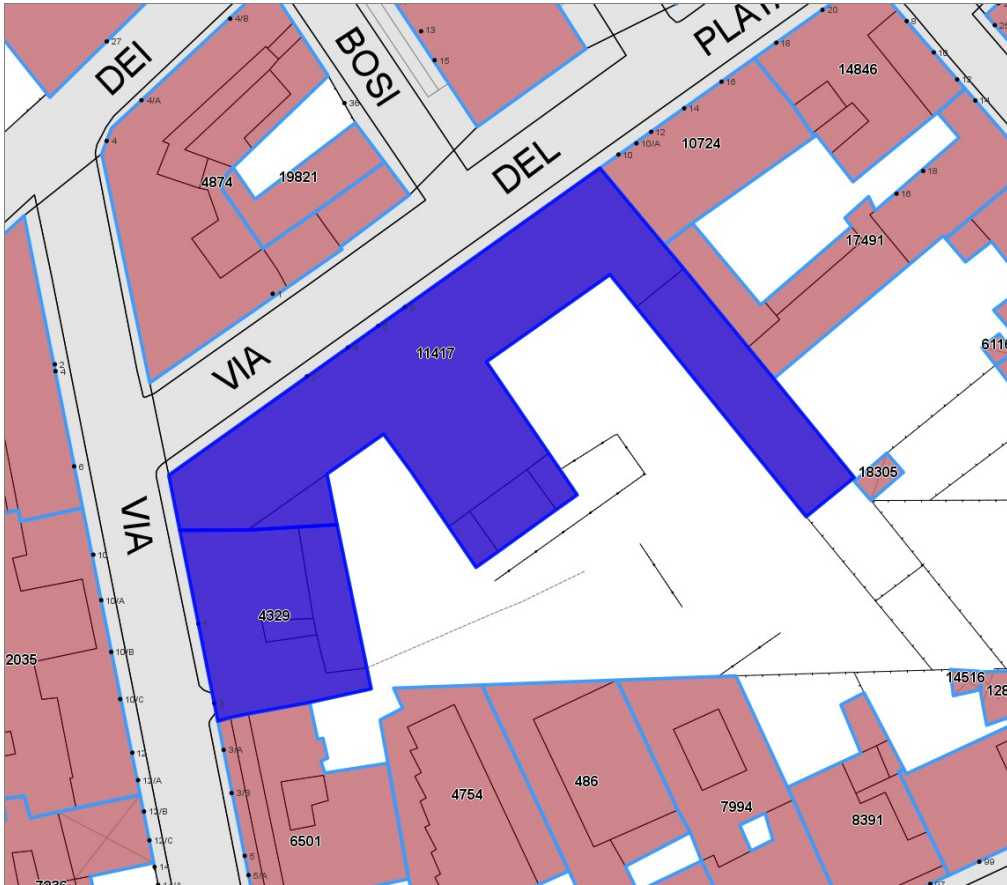
ID 4329 ID 11417



Catasto (1:5000)



Foto aerea 2019 (1:5000)



Informazioni sulla Scheda

- **Data rilevazione** 27/04/2023
- **N° elenco** VS.08
- **Località** BENCI
- **Denominazione** SAN FRANCESCO SAVERIO



Informazioni sull'Edificio 4329

Unità volumetriche dell'Edificio 4329

N°	Foglio	Particella	Superficie coperta CTR (m²)	N° piani	Piani interrati	Mansarda
10084	95	991	312.84			
10342	95	991	90.28			
10586	95	991	16.17			

Informazioni sull'Edificio 11417

Unità volumetriche dell'Edificio 11417

N°	Foglio	Particella	Superficie coperta CTR (m²)	N° piani	Piani interrati	Mansarda
1587	95	2172	34.25			
8572	95	2172	248.34			
10556	95	2172	19.62			
10557	95	2172	19.73			
10564	95	2172	52.62			
10565	95	2172	979.07			



BENI CULTURALI E PAESAGGISTICI

Carta dei Vincoli



Regione Toscana



MINISTERO
PER I BENI E
LE ATTIVITÀ
CULTURALI



CONSORZIO
LaMMA



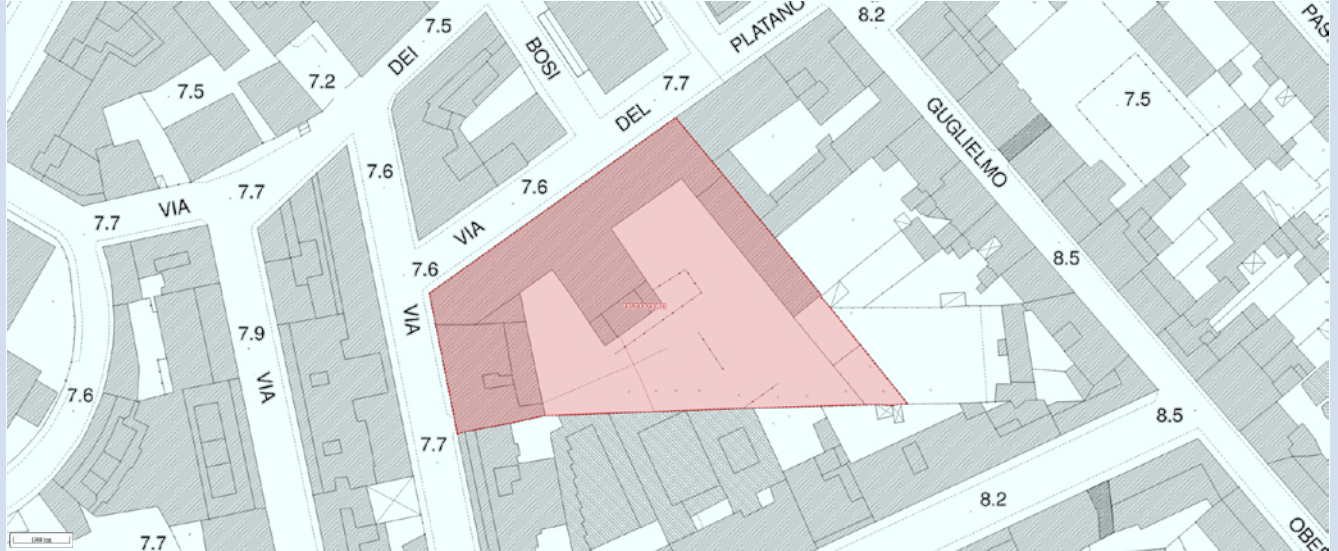
Denominazione

SAN FRANCESCO SAVERIO

Identificativo del bene

90490090048

[Historia Loci](#)



Legenda:

Tipo di vincolo
Descrizione del vincolo
Tipologia del bene
Provincia
Comune
Località
Indirizzo
Zona di rispetto
Note
ID Archivio SABAP
Vincoli in rete

■ bene identificato ■ altri beni di tipo architettonico

Architettonico
Vincolo architettonico
complesso immobiliare
LI
LIVORNO

VIA DEL PLATANO N 6
NO
ART.10 DPR 283/2000
LI0172

Beni - (provvedimenti)
[S. FRANCESCO SAVERIO \(VIA DEL PLATANO, 6\) - \(192063\)](#)

SAN FRANCESCO SAVERIO

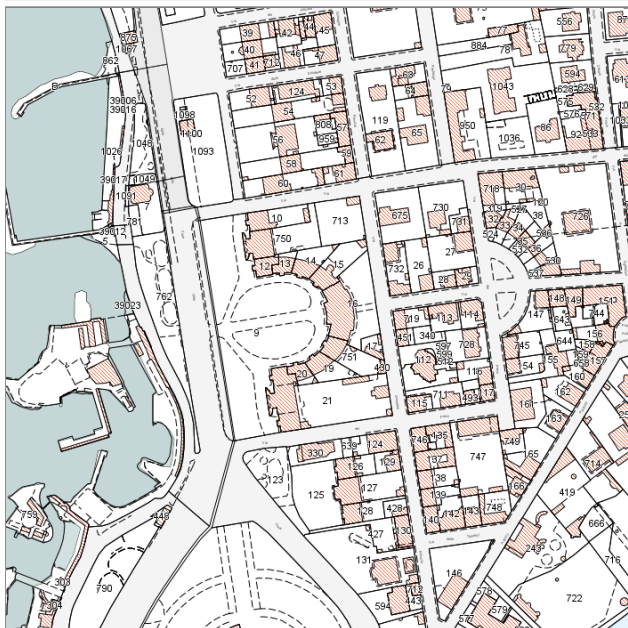
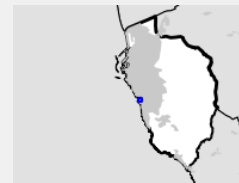
Prov. 7 Agosto 2002
ai sensi D.Lgs. 20/10/1999, n. 480 - (G.U. 27/12/1999, n. 302; S.O. n. 229) (M)

[\[Nuova ricerca\]](#) [\[Geoscopio\]](#)



Edifici associati alla Scheda:

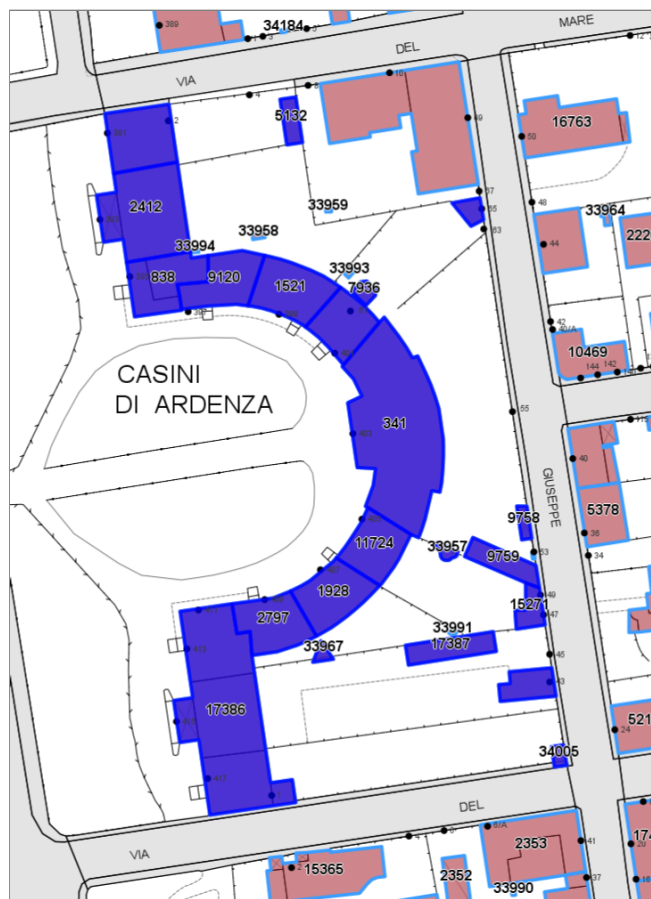
ID 341 | ID 838 | ID 1521 | ID 1928 | ID 2412 | ID 2797 | ID 5131 | ID 5132 | ID 7934 | ID 7935 | ID 7936 | ID 9120 | ID 9758 | ID 9759 | ID 11724 | ID 15271 | ID 17386 | ID 17387 | ID 17388 | ID 33957 | ID 33967 | ID 34005



Catasto (1:5000)



Foto aerea 2019 (1:5000)



Informazioni sulla Scheda

- **Data rilevazione** 09/07/2024
- **N° elenco** VS.17
- **Bene tutelato ai sensi della parte II del Dlgs. 42/2004**
- **Località** ARDENZA
- **Denominazione** CASINI D'ARDENZA



Informazioni sull'Edificio 341

Unità volumetriche dell'Edificio 341

N°	Foglio	Particella	Superficie coperta CTR (m ²)	N° piani	Piani interrati	Mansarda
4807	46	16	763.27			

Informazioni sull'Edificio 838

Unità volumetriche dell'Edificio 838

N°	Foglio	Particella	Superficie coperta CTR (m ²)	N° piani	Piani interrati	Mansarda
3648	46	12	81.47			
49246	46	12	111.3			

Informazioni sull'Edificio 1521

Unità volumetriche dell'Edificio 1521

N°	Foglio	Particella	Superficie coperta CTR (m ²)	N° piani	Piani interrati	Mansarda
3649	46	14	204.59			

Informazioni sull'Edificio 1928

Unità volumetriche dell'Edificio 1928

N°	Foglio	Particella	Superficie coperta CTR (m ²)	N° piani	Piani interrati	Mansarda
49250	46	19	190.86			

Informazioni sull'Edificio 2412

Unità volumetriche dell'Edificio 2412

N°	Foglio	Particella	Superficie coperta CTR (m ²)	N° piani	Piani interrati	Mansarda
1517	46	750	315.6			
42123	46	750	51.35			

Informazioni sull'Edificio 2797

Unità volumetriche dell'Edificio 2797

N°	Foglio	Particella	Superficie coperta CTR (m ²)	N° piani	Piani interrati	Mansarda
49251	46	20	184.44			

Informazioni sull'Edificio 5131

Unità volumetriche dell'Edificio 5131

N°	Foglio	Particella	Superficie coperta CTR (m ²)	N° piani	Piani interrati	Mansarda
5070	46	10	208.39			

Informazioni sull'Edificio 5132

Unità volumetriche dell'Edificio 5132



N°	Foglio	Particella	Superficie coperta CTR (m ²)	N° piani	Piani interrati	Mansarda
3239	46	10	39.7			

Informazioni sull'Edificio 7934

Unità volumetriche dell'Edificio 7934

N°	Foglio	Particella	Superficie coperta CTR (m ²)	N° piani	Piani interrati	Mansarda
49248	46	15	155.48			

Informazioni sull'Edificio 7935

Unità volumetriche dell'Edificio 7935

N°	Foglio	Particella	Superficie coperta CTR (m ²)	N° piani	Piani interrati	Mansarda
6287	46	15	28.44			

Informazioni sull'Edificio 7936

Unità volumetriche dell'Edificio 7936

N°	Foglio	Particella	Superficie coperta CTR (m ²)	N° piani	Piani interrati	Mansarda
4402	46	15	18.83			

Informazioni sull'Edificio 9120

Unità volumetriche dell'Edificio 9120

N°	Foglio	Particella	Superficie coperta CTR (m ²)	N° piani	Piani interrati	Mansarda
49247	46	13	175.5			

Informazioni sull'Edificio 9758

Unità volumetriche dell'Edificio 9758

N°	Foglio	Particella	Superficie coperta CTR (m ²)	N° piani	Piani interrati	Mansarda
42217	46	17	18.21			

Informazioni sull'Edificio 9759

Unità volumetriche dell'Edificio 9759

N°	Foglio	Particella	Superficie coperta CTR (m ²)	N° piani	Piani interrati	Mansarda
5170	46	17	82.59			

Informazioni sull'Edificio 11724

Unità volumetriche dell'Edificio 11724

N°	Foglio	Particella	Superficie coperta CTR (m ²)	N° piani	Piani interrati	Mansarda
49249	46	751	165.09			



Informazioni sull'Edificio 15271

Unità volumetriche dell'Edificio 15271

N°	Foglio	Particella	Superficie coperta CTR (m ²)	N° piani	Piani interrati	Mansarda
5038	46	430	46.55			

Informazioni sull'Edificio 17386

Unità volumetriche dell'Edificio 17386

N°	Foglio	Particella	Superficie coperta CTR (m ²)	N° piani	Piani interrati	Mansarda
846	46	21	198.57			
3654	46	21	232.15			
4914	46	21	27.79			
4967	46	21	270.69			
39993	46	21	44.26			

Informazioni sull'Edificio 17387

Unità volumetriche dell'Edificio 17387

N°	Foglio	Particella	Superficie coperta CTR (m ²)	N° piani	Piani interrati	Mansarda
5040	46	21	96.22			

Informazioni sull'Edificio 17388

Unità volumetriche dell'Edificio 17388

N°	Foglio	Particella	Superficie coperta CTR (m ²)	N° piani	Piani interrati	Mansarda
5039	46	21	78.18			

Informazioni sull'Edificio 33957

Unità volumetriche dell'Edificio 33957

N°	Foglio	Particella	Superficie coperta CTR (m ²)	N° piani	Piani interrati	Mansarda
55689	46	751	11.71			

Informazioni sull'Edificio 33967

Unità volumetriche dell'Edificio 33967

N°	Foglio	Particella	Superficie coperta CTR (m ²)	N° piani	Piani interrati	Mansarda
55700	46	20	11.33			

Informazioni sull'Edificio 34005

Unità volumetriche dell'Edificio 34005

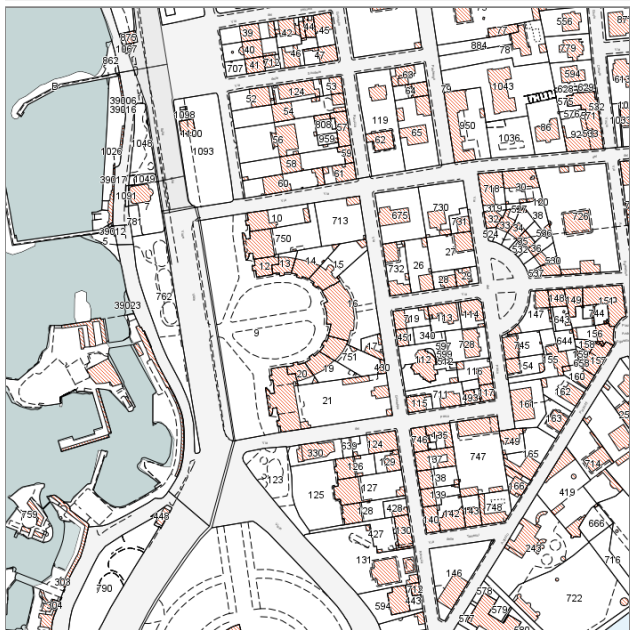
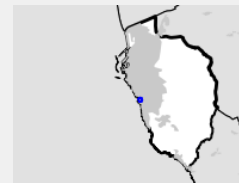
N°	Foglio	Particella	Superficie coperta CTR (m ²)	N° piani	Piani interrati	Mansarda
55738	46	21	13.91			



Report Scheda Edifici patrimonio urbano N°137

Edifici associati alla Scheda:

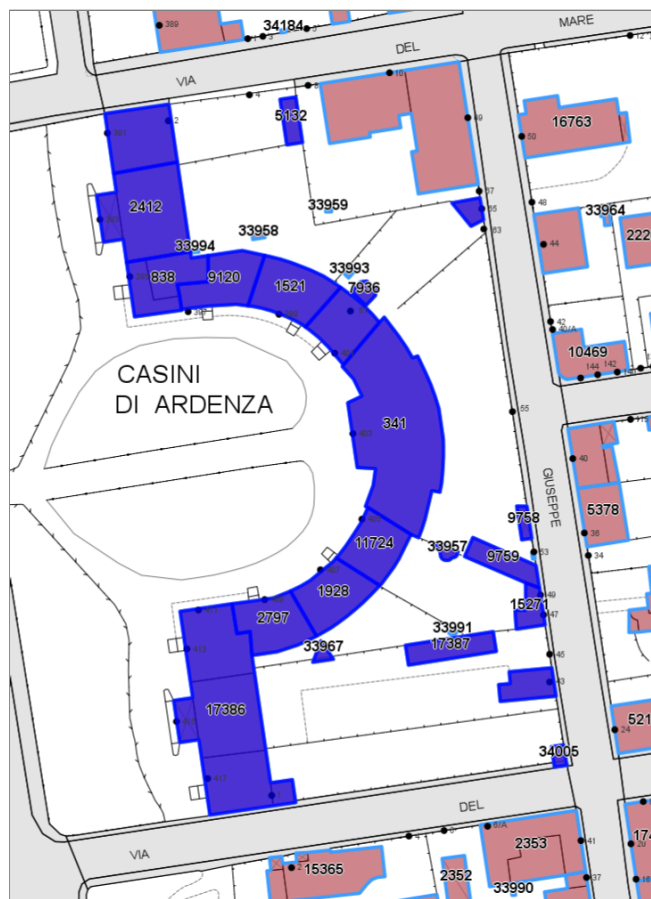
ID 341 | ID 838 | ID 1521 | ID 1928 | ID 2412 | ID 2797 | ID 5131 | ID 5132 | ID 7934 | ID 7935 | ID 7936 | ID 9120 | ID 9758 | ID 9759 | ID 11724 | ID 15271 | ID 17386 | ID 17387 | ID 17388 | ID 33957 | ID 33967 | ID 34005



Catasto (1:5000)



Foto aerea 2019 (1:5000)



BENI CULTURALI E PAESAGGISTICI

Carta dei Vincoli



Regione Toscana



MINISTERO
PER I BENI E
LE ATTIVITÀ
CULTURALI



CONSORZIO
LaMMA



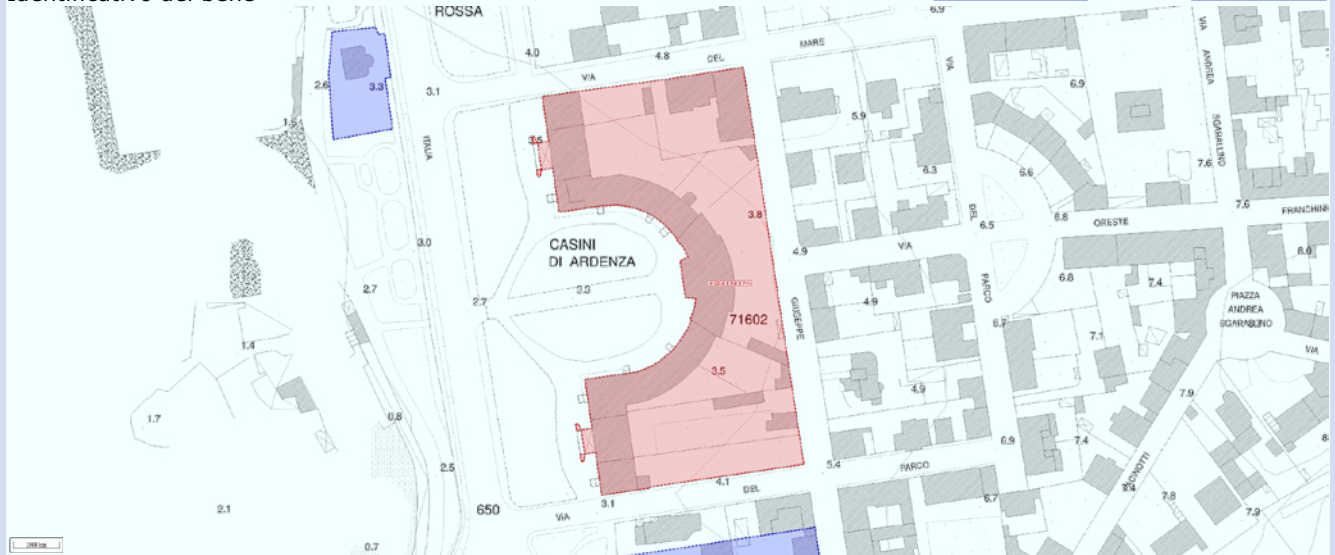
Denominazione

**IL FABBRICATO NEL VIALE
ITALIA**

Identificativo del bene

90490090059

[Historia Loci](#)



Legenda:

Tipo di vincolo
Descrizione del vincolo
Tipologia del bene
Provincia
Comune
Località
Indirizzo
Zona di rispetto
Note

■ bene identificato ■ altri beni di tipo architettonico

Architettonico
Vincolo architettonico
fabbricato
LI
LIVORNO
ARDENZA MARE
VIALE ITALIA
NO
E' PRESENTE UN'AUTORIZZAZIONE
ALL'ALIENAZIONE DEL 03/02/1990
LI0029

ID Archivio SABAP
Vincoli in rete

FABBRICATO
FABBRICATO
FABBRICATO
FABBRICATO
FABBRICATO
FABBRICATO
FABBRICATO
FABBRICATO
FABBRICATO
FABBRICATO
STABILE
COMPLESSO IMMOBILIARE

Prov. 9 Luglio 1932,
ai sensi L. 20/6/1909, n. 364 - (G.U. 28/6/1909, n. 150) (M)
Prov. 9 Dicembre 1932,
ai sensi L. 20/6/1909, n. 364 - (G.U. 28/6/1909, n. 150) (M)
Prov. 9 Luglio 1932,
ai sensi L. 20/6/1909, n. 364 - (G.U. 28/6/1909, n. 150) (M)
Prov. 9 Luglio 1932,
ai sensi L. 20/6/1909, n. 364 - (G.U. 28/6/1909, n. 150) (M)
Prov. 12 Agosto 1932,
ai sensi L. 20/6/1909, n. 364 - (G.U. 28/6/1909, n. 150) (M)
Prov. 9 Dicembre 1932,
ai sensi L. 20/6/1909, n. 364 - (G.U. 28/6/1909, n. 150) (M)
Prov. 13 Luglio 1932,
ai sensi L. 20/6/1909, n. 364 - (G.U. 28/6/1909, n. 150) (M)
Prov. 11 Luglio 1932,
ai sensi L. 20/6/1909, n. 364 - (G.U. 28/6/1909, n. 150) (M)
Prov. 9 Luglio 1932,
ai sensi L. 20/6/1909, n. 364 - (G.U. 28/6/1909, n. 150) (M)
Prov. 20 Settembre 1931,
ai sensi L. 20/6/1909, n. 364 - (G.U. 28/6/1909, n. 150) (M)
Prov. 3 Febbraio 1930,
ai sensi L. 16/1/1929, n. 1002 - (G.U. 8/8/1939, n. 184) (M)

[\[Nuova ricerca\]](#) [\[Geoscopio\]](#)





BENI CULTURALI E PAESAGGISTICI

Carta dei Vincoli



Regione Toscana



MINISTERO
PER I BENI E
LE ATTIVITÀ
CULTURALI



CONSORZIO
LaMMA



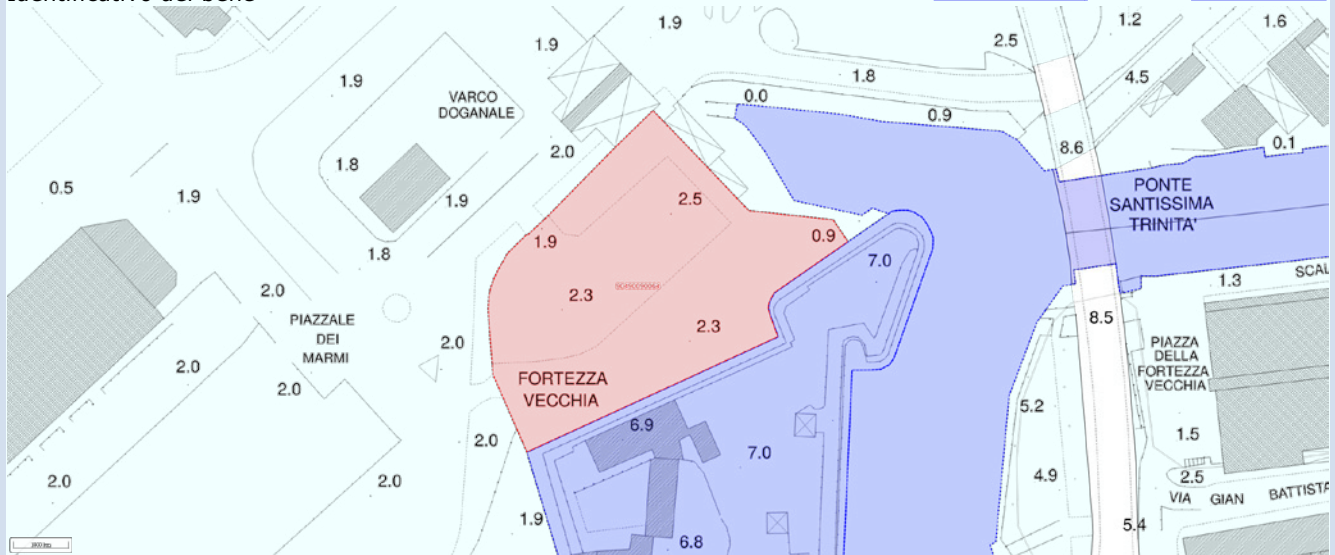
Denominazione

**AREA DI RISPETTO ALLA
FORTEZZA VECCHIA**

Identificativo del bene

[90490090064](#)

[Historia Loci](#)



Legenda:

■ bene identificato ■ altri beni di tipo architettonico

Tipo di vincolo
Descrizione del vincolo
Tipologia del bene
Provincia
Comune
Località
Indirizzo
Zona di rispetto
Note
ID Archivio SABAP
Vincoli in rete

Architettonico
Vincolo architettonico
immobile
LI
LIVORNO

Si
PRIVATO
LI0034

AREA DI RISPETTO ALLA FORTEZZA VECCHIA

Prov. 15 Giugno 1991
ai sensi L. 10/1939, n. 1089 - (G.U. 8/8/1939, n. 184) (M)

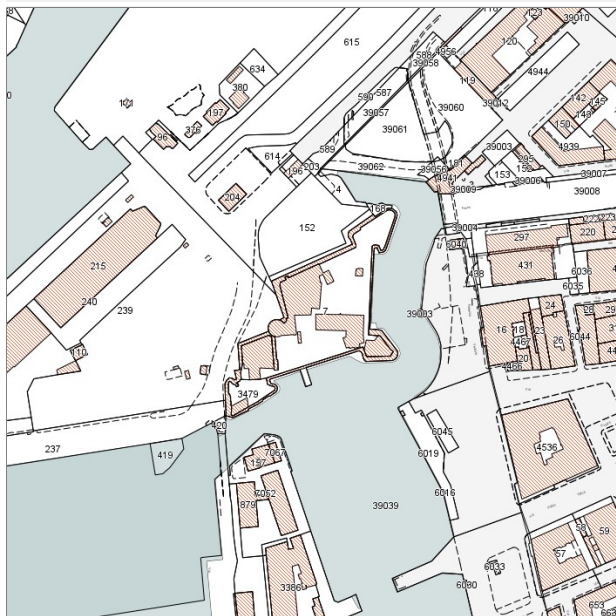
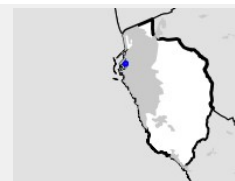
[\[Nuova ricerca\]](#) [\[Geoscopio\]](#)





Edifici associati alla Scheda:

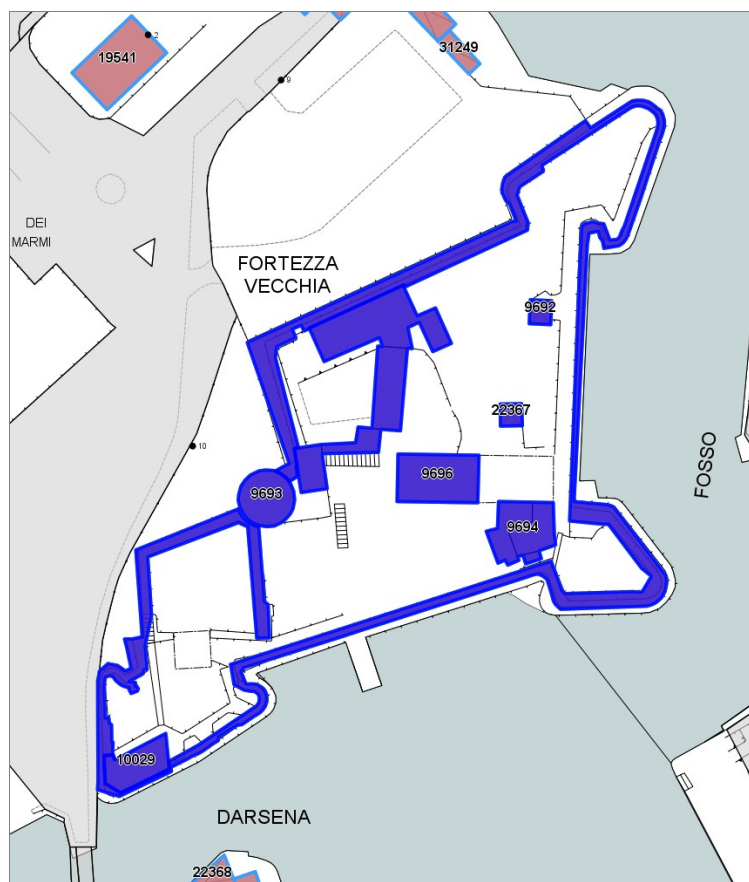
ID 9692 ID 9693 ID 9694 ID 9695 ID 9696 ID 10029 ID 22367 ID 31022



Catasto (1:5000)



Foto aerea 2019 (1:5000)



Informazioni sulla Scheda

- **Data rilevazione** 27/04/2023
- **N° elenco** VS.23
- **Località** VENEZIA
- **Denominazione** FORTEZZA VECCHIA



Informazioni sull'Edificio 9692

Unità volumetriche dell'Edificio 9692

N°	Foglio	Particella	Superficie coperta CTR (m ²)	N° piani	Piani interrati	Mansarda
43476	16	7	27.07			

Informazioni sull'Edificio 9693

Unità volumetriche dell'Edificio 9693

N°	Foglio	Particella	Superficie coperta CTR (m ²)	N° piani	Piani interrati	Mansarda
30727	16	7	129.98			

Informazioni sull'Edificio 9694

Unità volumetriche dell'Edificio 9694

N°	Foglio	Particella	Superficie coperta CTR (m ²)	N° piani	Piani interrati	Mansarda
209	16	7	7.57			
13236	16	7	79.18			
13239	16	7	87.75			

Informazioni sull'Edificio 9695

Unità volumetriche dell'Edificio 9695

N°	Foglio	Particella	Superficie coperta CTR (m ²)	N° piani	Piani interrati	Mansarda
530	16	7	62.08			
8696	16	7	271.74			
8788	16	7	47.18			
9179	16	7	126.21			

Informazioni sull'Edificio 9696

Unità volumetriche dell'Edificio 9696

N°	Foglio	Particella	Superficie coperta CTR (m ²)	N° piani	Piani interrati	Mansarda
9037	16	7	200.98			

Informazioni sull'Edificio 10029

Unità volumetriche dell'Edificio 10029

N°	Foglio	Particella	Superficie coperta CTR (m ²)	N° piani	Piani interrati	Mansarda
12876	16	3479	116.49			

Informazioni sull'Edificio 22367

Unità volumetriche dell'Edificio 22367

N°	Foglio	Particella	Superficie coperta CTR (m ²)	N° piani	Piani interrati	Mansarda
40053			25.09			

Informazioni sull'Edificio 31022



Unità volumetriche dell'Edificio 31022

N°	Foglio	Particella	Superficie coperta CTR (m²)	N° piani	Piani interrati	Mansarda
53148	16	6	1318.09			



Rilievi fotografici

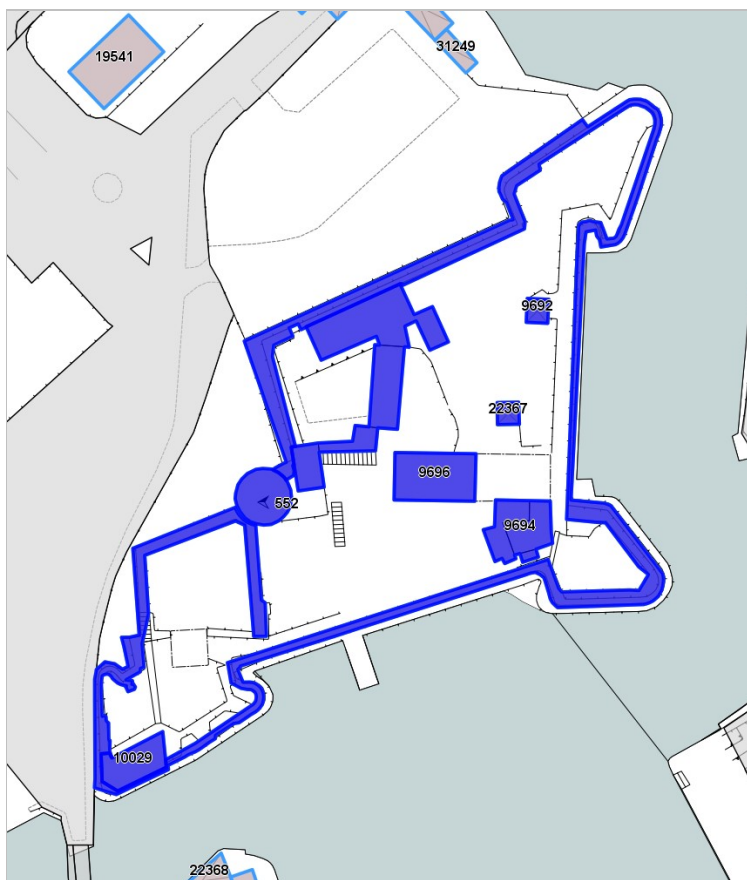


FOTO n° 729 (edificio 9692)



FOTO n° 732 (edificio 9692)



BENI CULTURALI E PAESAGGISTICI

Carta dei Vincoli



Regione Toscana



MINISTERO
PER I BENI E
LE ATTIVITÀ
CULTURALI



CONSORZIO
LaMMA



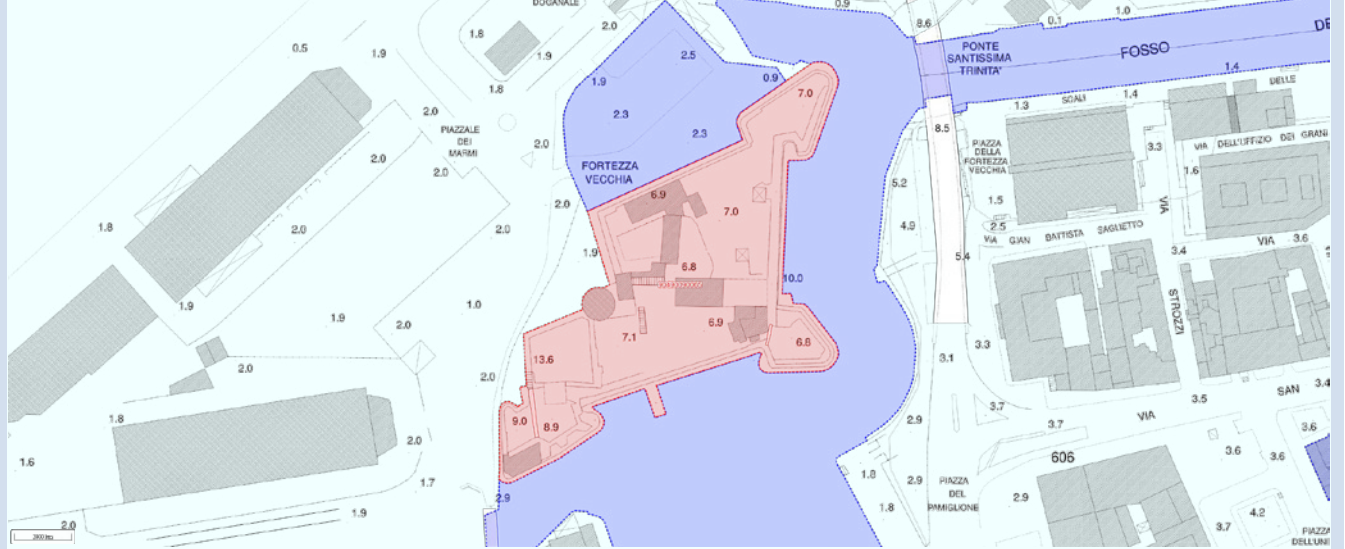
Denominazione

FORTEZZA VECCHIA

Identificativo del bene

90490090065

Historia Loci



Legenda:

Tipo di vincolo

Descrizione del vincolo

Tipologia del bene

Provincia

Comune

Località

Indirizzo

Zona di rispetto

ID Archivio SABAP

Vincoli in rete

■ bene identificato ■ altri beni di tipo architettonico

Architettonico

Vincolo architettonico

fortezza

LI

LIVORNO

DARSENА MEDICEA

PIAZZALE DEI MARMI

NO

LI0035

FORTEZZA VECCHIA

FORTEZZA VECCHIA E GALLERIE SOTTERRANEE

Prov. 16 Febbraio 1966

ai sensi L. 161/1979, n. 1059 - (G.U. 8/8/1979, n. 184) (M)

Prov. 12 Agosto 2011

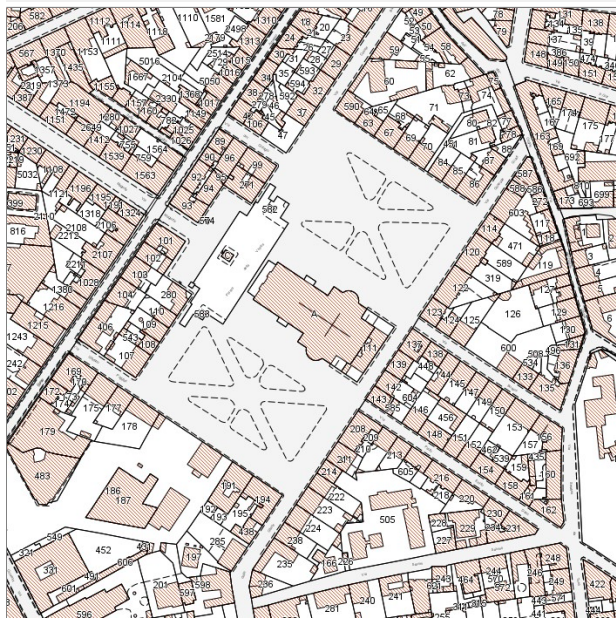
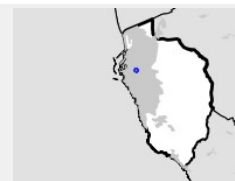
ai sensi D.Lgs. 22/1/2004, n. 42 - (G.U. 24/2/2004, n. 45, 50, n. 28) art. 10 - comma 1

[[Nuova ricerca](#)] [[Geoscopio](#)]



Edifici associati alla Scheda:

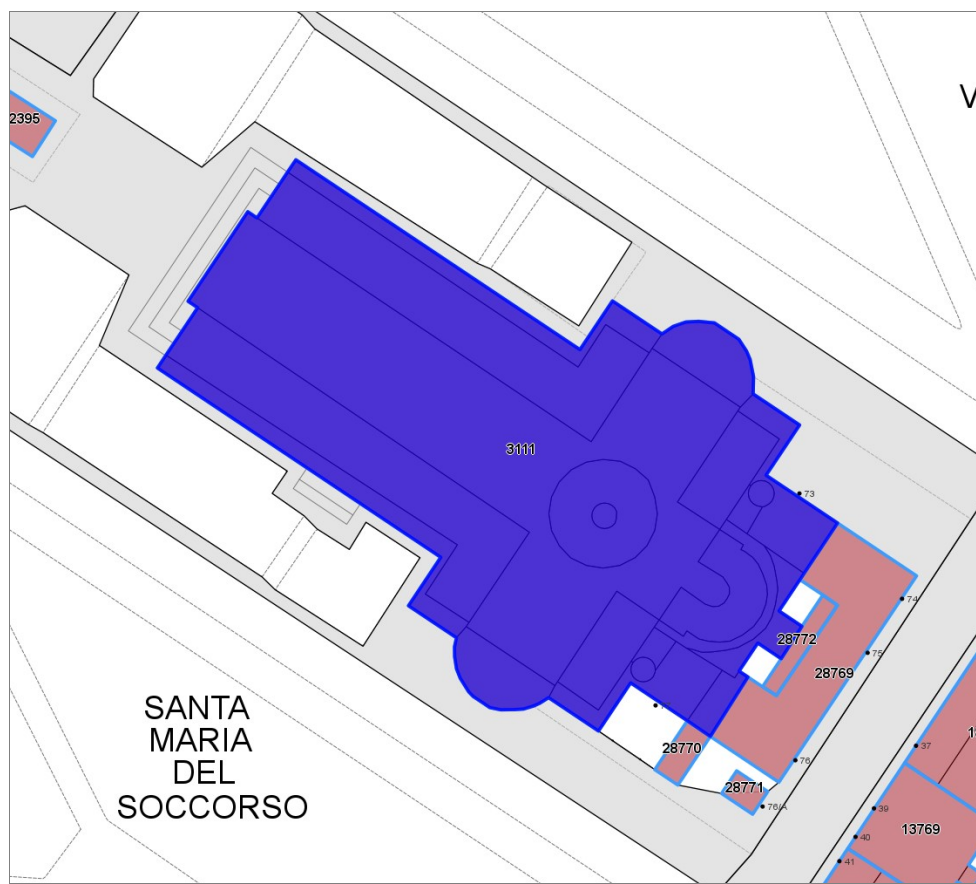
ID 3111



Catasto (1:5000)



Foto aerea 2019 (1:5000)



Informazioni sulla Scheda

- **Data rilevazione** 28/04/2023
- **N° elenco** VS.24
- **Bene tutelato ai sensi della parte II del Dlgs. 42/2004**
- **Località** MAGENTA
- **Denominazione** CHIESA DELLA MADONNA DEL SOCCORSO



Informazioni sull'Edificio 3111

Unità volumetriche dell'Edificio 3111

N°	Foglio	Particella	Superficie coperta CTR (m²)	N° piani	Piani interrati	Mansarda
31809	28	A	450.64			
31811	28	A	137.97			
31812	28	A	87.27			
31813	28	A	159.83			
31814	28	A	9.2			
31817	28	A	100.91			
31818	28	A	110.72			
31819	28	A	91.35			
31820	28	A	9.63			
31821	28	A	13.8			
31822	28	A	1429.96			
31823	28	A	454.65			
31824	28	A	127.57			
31829	28	A	100.56			
31830	28	A	93.4			
31831	28	A	8.6			
31832	28	A	57.22			
31833	28	A	15.26			
31835	28	A	112.49			
31842	28	A	48.77			
48404	28	A	31.81			



BENI CULTURALI E PAESAGGISTICI

Carta dei Vincoli



Regione Toscana



MINISTERO
PER I BENI E
LE ATTIVITÀ
CULTURALI



CONSORZIO
LaMMA



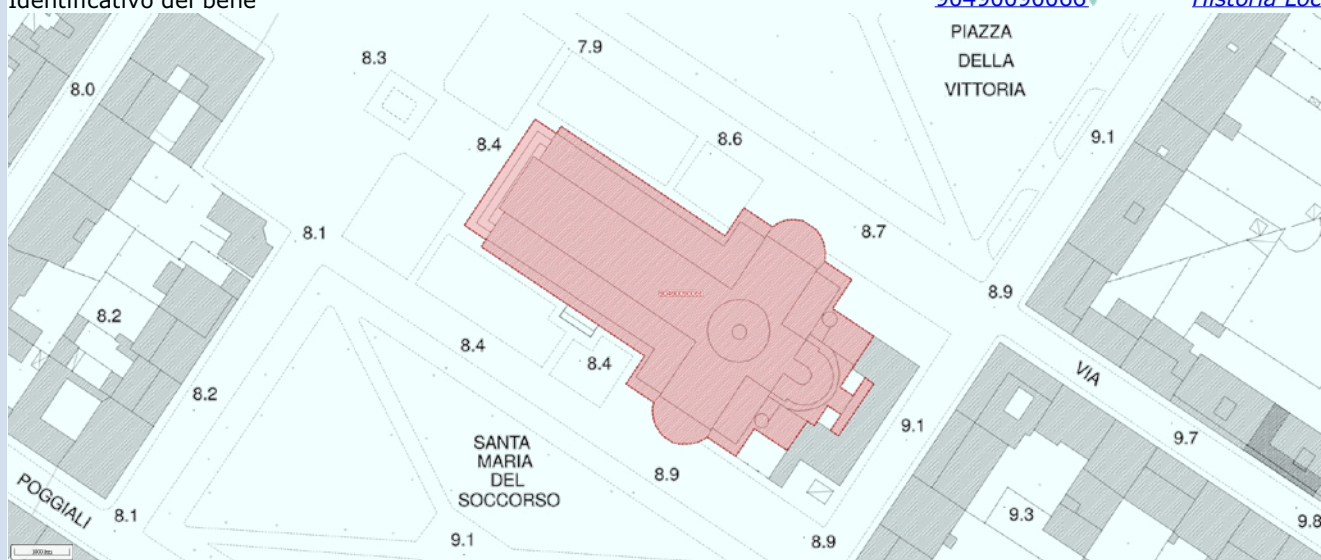
Denominazione

CHIESA DI SANTA MARIA DEL SOCCORSO

Identificativo del bene

[90490090066](#)

[Historia Loci](#)



Legenda:

Tipo di vincolo
Descrizione del vincolo
Tipologia del bene
Provincia
Comune
Località
Indirizzo
Zona di rispetto
Note

■ bene identificato ■ altri beni di tipo architettonico

Architettonico
Vincolo architettonico
chiesa
LI
LIVORNO

NO
ENTE ECCLESIASTICO MANCA
MAPPA
LI0037

ID Archivio SABAP
Vincoli in rete

Beni - (provvedimenti)
CHIESA DI SANTA MARIA DEL SOCCORSO (Piazza della Vittoria) - (126076)

CHIESA DI S. MARIA DEL SOCCORSO

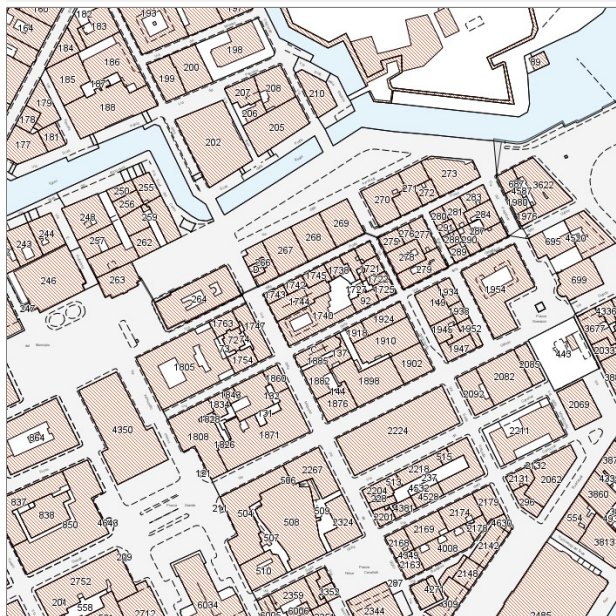
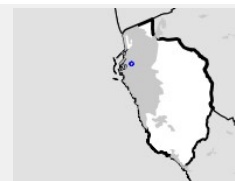
Prov. 1 Gennaio 1985
ai sensi L. 16/1939, n. 1089 - (G.U. 8/8/1939, n. 184) (M)

[\[Nuova ricerca\]](#) [\[Geoscopio\]](#)



Edifici associati alla Scheda:

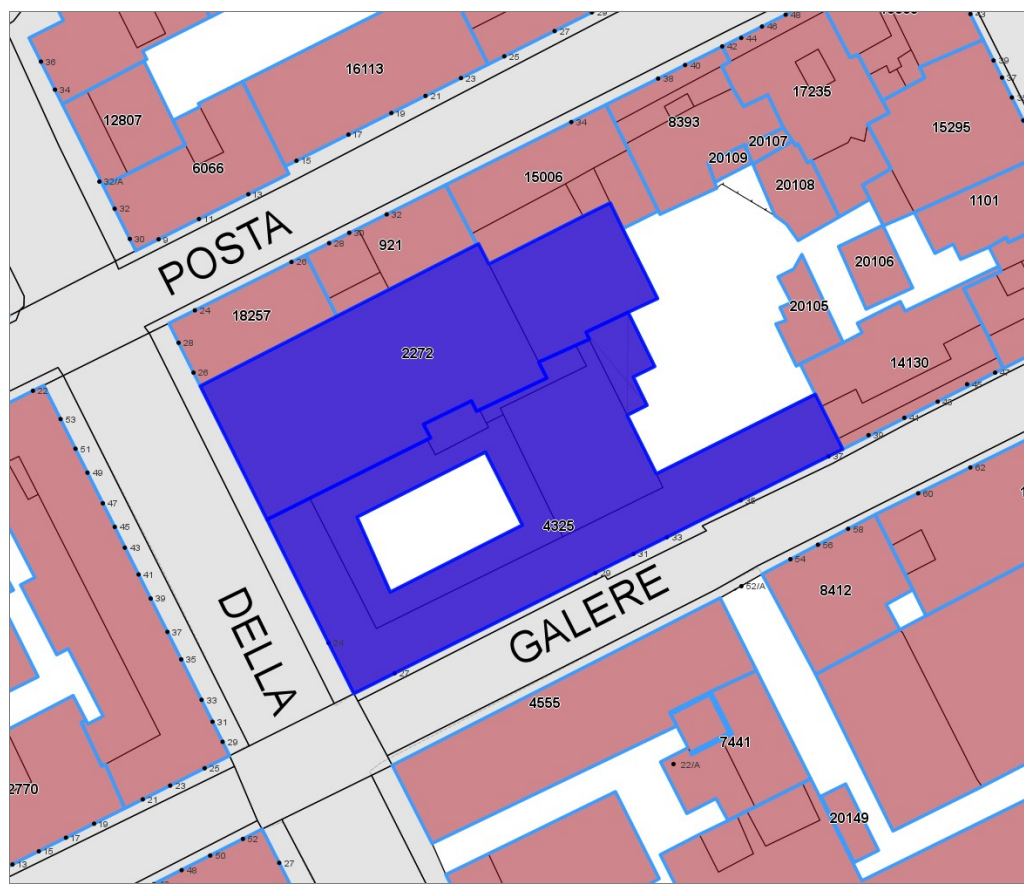
ID 2272 ID 4325



Catasto (1:5000)



Foto aerea 2019 (1:5000)



Informazioni sulla Scheda

- **Data rilevazione** 28/04/2023
- **N° elenco** VS.25
- **Bene tutelato ai sensi della parte II del Dlgs. 42/2004**
- **Località** PENTAGONO
- **Denominazione** CHIESA E CONVENTO DELLA MADONNA



Informazioni sull'Edificio 2272

Unità volumetriche dell'Edificio 2272

N°	Foglio	Particella	Superficie coperta CTR (m ²)	N° piani	Piani interrati	Mansarda
3217	94	1744	161.33			
31725	94	1744	510.64			

Informazioni sull'Edificio 4325

Unità volumetriche dell'Edificio 4325

N°	Foglio	Particella	Superficie coperta CTR (m ²)	N° piani	Piani interrati	Mansarda
3216	94	1740	194.04			
3955	94	1740	392.01			
5351	94	1740	178.82			
5363	94	1740	18.14			
5382	94	1740	20.13			
42201	94	1740	39.12			



BENI CULTURALI E PAESAGGISTICI

Carta dei Vincoli



Regione Toscana



MINISTERO
PER I BENI E
LE ATTIVITÀ
CULTURALI



CONSORZIO
LaMMA



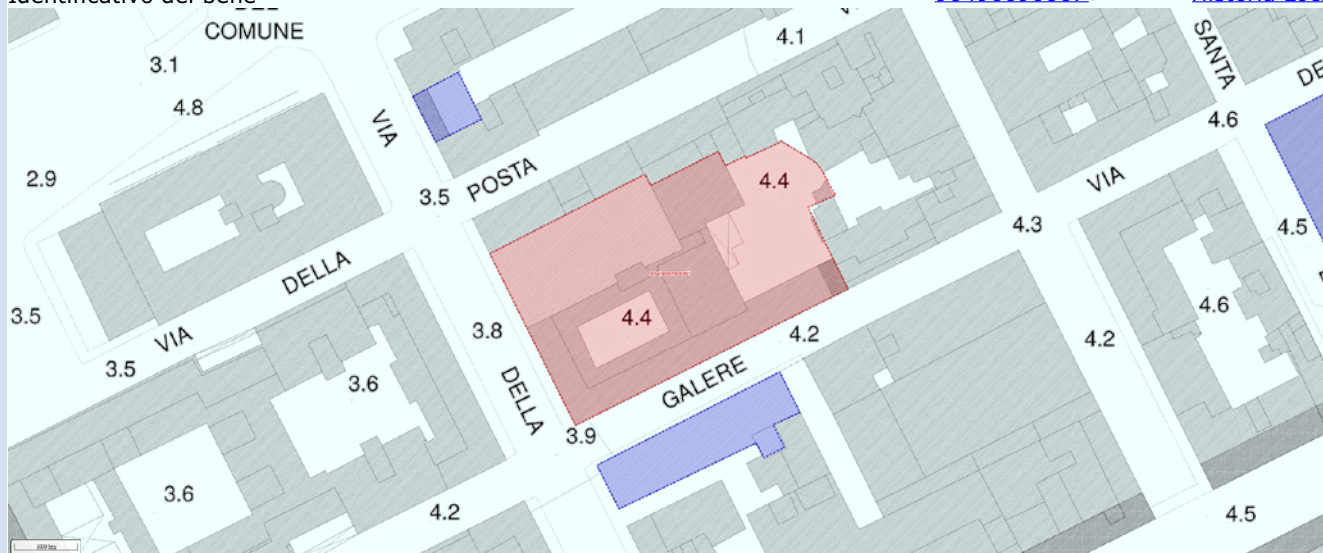
Denominazione

**CHIESA E CONVENTO DELLA
MADONNA**

Identificativo del bene

90490090067

[Historia Loci](#)



Legenda:

Tipo di vincolo
Descrizione del vincolo
Tipologia del bene
Provincia
Comune
Località

Indirizzo

Zona di rispetto
ID Archivio SABAP
Vincoli in rete

■ bene identificato ■ altri beni di tipo architettonico

Architettonico
Vincolo architettonico
complesso immobiliare
LI
LIVORNO

VIA DELLA MADONNA, VIA DELLA
POSTA, VIA DELLE GALERE
NO
LI0176

Beni - (provvedimenti)

[PARROCCHIA LA MADONNA \(VIA DELLA MADONNA, s.n.c.\) - \(833308\)](#)

CHIESA E CONVENTO DELLA MADONNA

IMMOBILE

COMPLESSO IMMOBILIARE COSTITUITO DA CHIESA DELLA MADONNA, CHIOSTRO, LOGGIATO, EX CONVENTO E CORTE PERTINENZIALE

Prov. 9 Aprile 1987

ai sensi L. 16/1/1939, n. 1089 - (G.U. 8/8/1939, n. 184) (M)

Prov. 11 Luglio 1956

ai sensi L. 16/1/1939, n. 1089 - (G.U. 8/8/1939, n. 184) (M)

Prov. 25 Maggio 2013

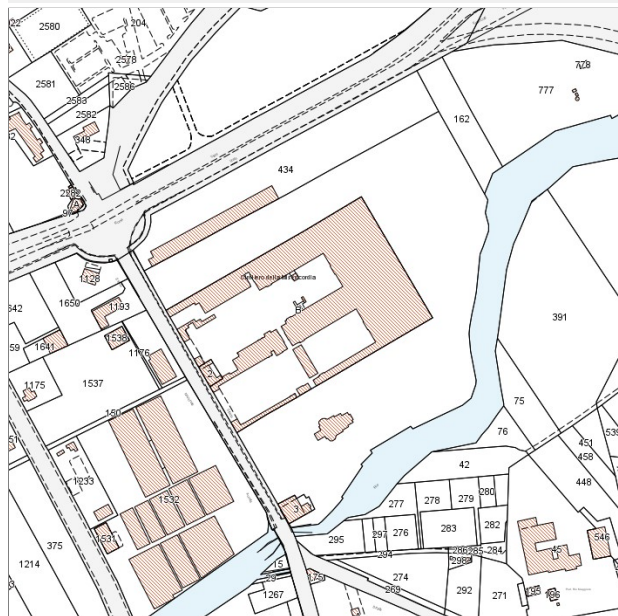
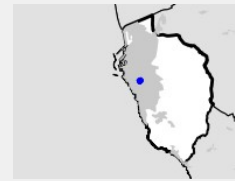
ai sensi D.Lgs. 20/1/2004, n. 42 - (G.U. 24/2/2004, n. 45, 50 e 28) art. 10 - comma 1

[\[Nuova ricerca\]](#) [\[Geoscopio\]](#)



Edifici associati alla Scheda:

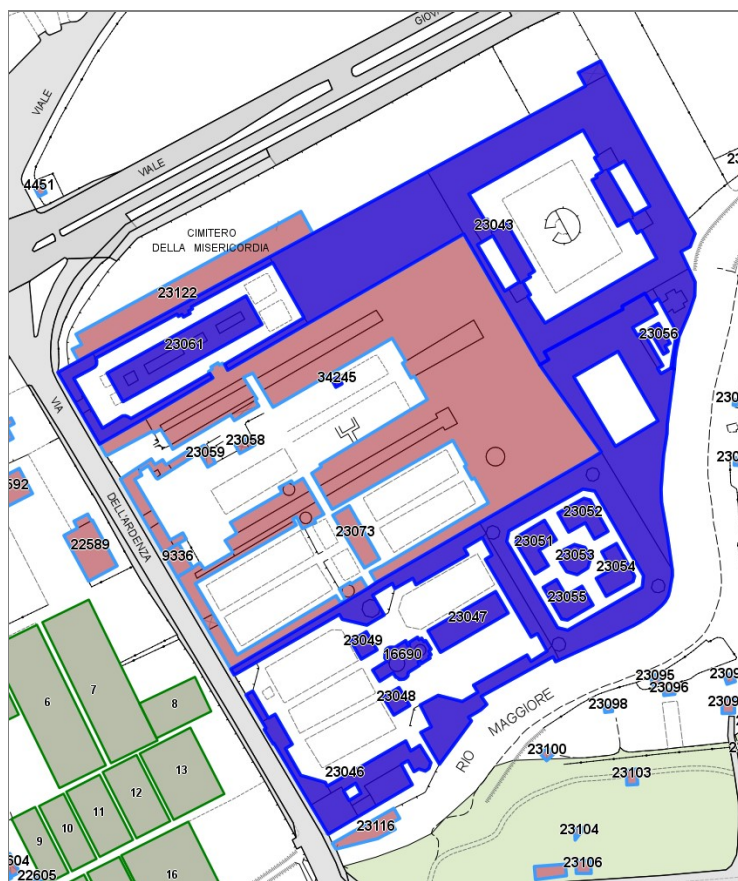
ID 16690 ID 23043 ID 23045 ID 23046 ID 23047 ID 23048 ID 23049 ID 23051 ID 23052 ID 23053 ID 23054 ID 23055 ID 23056 ID 23061 ID 34245



Catasto (1:5000)



Foto aerea 2019 (1:5000)



Informazioni sulla Scheda

- **Data rilevazione** 28/04/2023
- **N° elenco** VS.26
- **Bene tutelato ai sensi della parte II del Dlgs. 42/2004**
- **Località** NUOVO CENTRO
- **Denominazione** CIMITERO DELLA MISERICORDIA



Informazioni sull'Edificio 16690

Unità volumetriche dell'Edificio 16690

N°	Foglio	Particella	Superficie coperta CTR (m ²)	N° piani	Piani interrati	Mansarda
26765	42	A	39.35			
31846	42	A	107.94			
31847	42	A	16.91			
31848	42	A	37.46			
31849	42	A	31.45			

Informazioni sull'Edificio 23043

Unità volumetriche dell'Edificio 23043

N°	Foglio	Particella	Superficie coperta CTR (m ²)	N° piani	Piani interrati	Mansarda
4727			216.38			
4728			123.75			
11509			175.63			
11512			55.29			
15119			25.87			
15140			222.15			
15437			106.43			
15691			51.52			
16905			192.37			
16907			17.06			
16908			63.55			
17236			42.85			
18098			43.11			
18933			3383.75			
19409			2248.3			
19411			177.71			
32463			17.07			
44173			63.36			

Informazioni sull'Edificio 23045

Unità volumetriche dell'Edificio 23045

N°	Foglio	Particella	Superficie coperta CTR (m ²)	N° piani	Piani interrati	Mansarda
1767			22.49			
9780			23.37			
9981			1821.95			
13885			648.82			
14550			39.84			
14831			22.83			
15116			239.44			
15121			23.87			
15264			579.08			
16903			41.76			
51459			2012.88			

Informazioni sull'Edificio 23046

Unità volumetriche dell'Edificio 23046

N°	Foglio	Particella	Superficie coperta CTR (m ²)	N° piani	Piani interrati	Mansarda
9673			200.29			
13989			224.9			
13990			39.33			
14524			45.6			
15055			325.58			
15457			162.92			

Informazioni sull'Edificio 23047



Unità volumetriche dell'Edificio 23047

N°	Foglio	Particella	Superficie coperta CTR (m ²)	N° piani	Piani interrati	Mansarda
15237			327.11			

Informazioni sull'Edificio 23048**Unità volumetriche dell'Edificio 23048**

N°	Foglio	Particella	Superficie coperta CTR (m ²)	N° piani	Piani interrati	Mansarda
14243			65.04			

Informazioni sull'Edificio 23049**Unità volumetriche dell'Edificio 23049**

N°	Foglio	Particella	Superficie coperta CTR (m ²)	N° piani	Piani interrati	Mansarda
13884			64.73			

Informazioni sull'Edificio 23051**Unità volumetriche dell'Edificio 23051**

N°	Foglio	Particella	Superficie coperta CTR (m ²)	N° piani	Piani interrati	Mansarda
9782			184.15			

Informazioni sull'Edificio 23052**Unità volumetriche dell'Edificio 23052**

N°	Foglio	Particella	Superficie coperta CTR (m ²)	N° piani	Piani interrati	Mansarda
1769			173.95			

Informazioni sull'Edificio 23053**Unità volumetriche dell'Edificio 23053**

N°	Foglio	Particella	Superficie coperta CTR (m ²)	N° piani	Piani interrati	Mansarda
26766			109.69			

Informazioni sull'Edificio 23054**Unità volumetriche dell'Edificio 23054**

N°	Foglio	Particella	Superficie coperta CTR (m ²)	N° piani	Piani interrati	Mansarda
14832			176.08			

Informazioni sull'Edificio 23055**Unità volumetriche dell'Edificio 23055**

N°	Foglio	Particella	Superficie coperta CTR (m ²)	N° piani	Piani interrati	Mansarda
15122			172.13			



Informazioni sull'Edificio 23056

Unità volumetriche dell'Edificio 23056

N°	Foglio	Particella	Superficie coperta CTR (m ²)	N° piani	Piani interrati	Mansarda
16904			48.96			

Informazioni sull'Edificio 23061

Unità volumetriche dell'Edificio 23061

N°	Foglio	Particella	Superficie coperta CTR (m ²)	N° piani	Piani interrati	Mansarda
15141			20.71			
15549			42.58			
16001			721.29			
16002			69.12			
16003			17.15			

Informazioni sull'Edificio 34245

Unità volumetriche dell'Edificio 34245

N°	Foglio	Particella	Superficie coperta CTR (m ²)	N° piani	Piani interrati	Mansarda
14875	42	B	9.57			



BENI CULTURALI E PAESAGGISTICI

Carta dei Vincoli



Regione Toscana



MINISTERO
PER I BENI E
LE ATTIVITÀ
CULTURALI



CONSORZIO
LaMMA



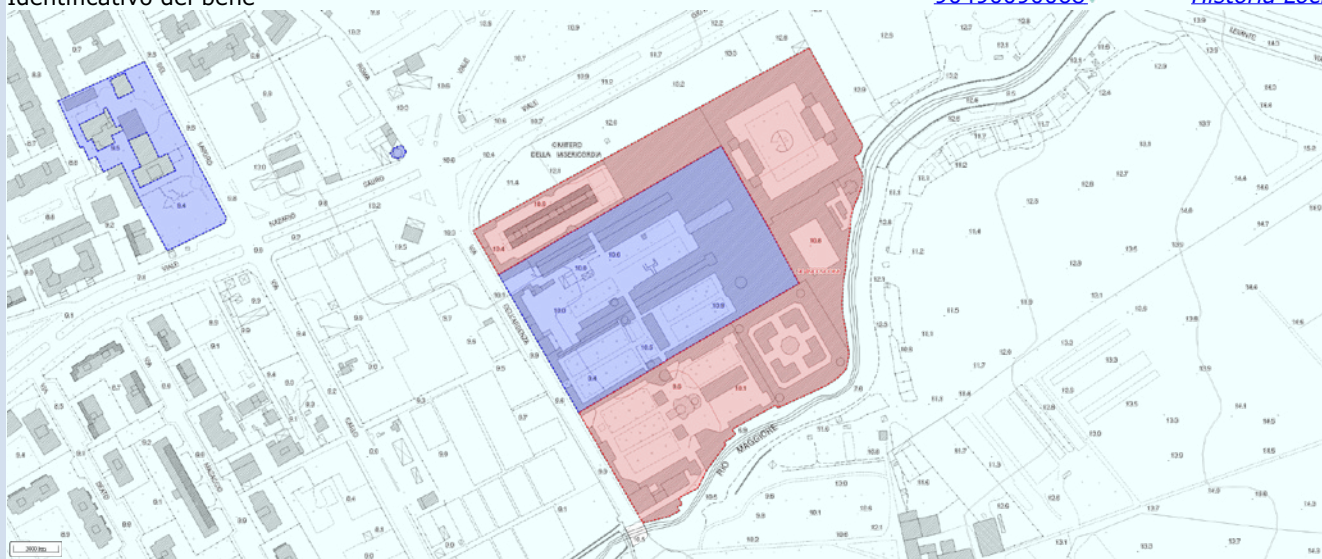
Denominazione

**CIMITERO DELLA
MISERICORDIA**

Identificativo del bene

90490090068

[Historia Loci](#)



Legenda:

Tipo di vincolo

Descrizione del vincolo

Tipologia del bene

Provincia

Comune

Località

Indirizzo

Zona di rispetto

Note

ID Archivio SABAP

Vincoli in rete

■ bene identificato ■ altri beni di tipo architettonico

Architettonico

Vincolo architettonico

cimitero

LI

LIVORNO

NO

ENTE ECCLESIASTICO

LI0004

Beni - (provvedimenti)

[CIMITERO DELLA MISERICORDIA A LIVORNO \(Via dell'Ardenza\) - \(230715\)](#)

[CIMITERO DELLA PURIFICAZIONE A LIVORNO - \(230731\)](#)

CIMITERO DELLA MISERICORDIA

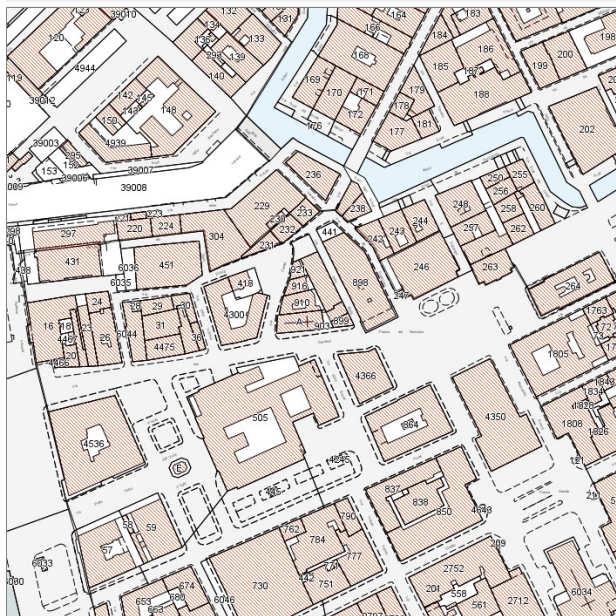
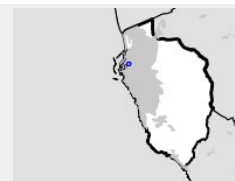
Prov. 27 Dicembre 1994
ai sensi L. 16/10/93, n. 1089 - (G.U. 8/8/1939, n. 184) (M)

[\[Nuova ricerca\]](#) [\[Geoscopia\]](#)



Edifici associati alla Scheda:

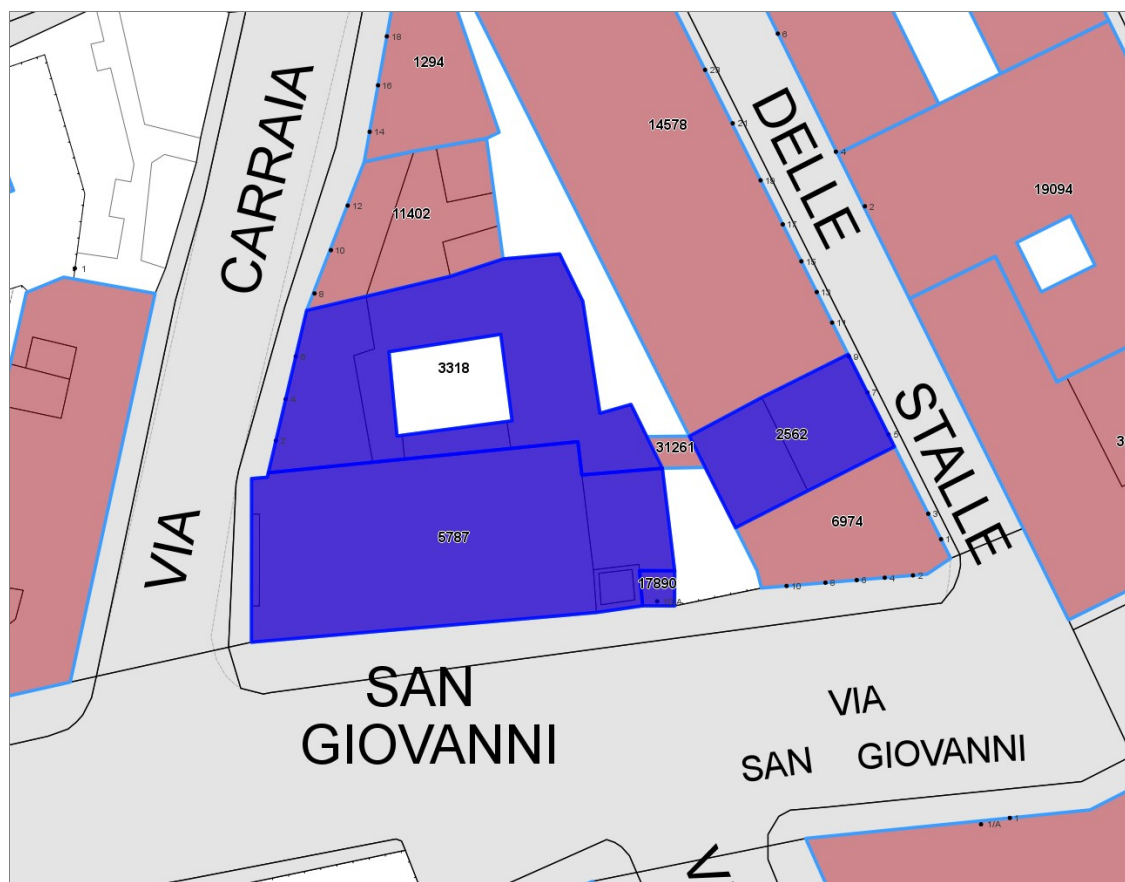
ID 2562 ID 3318 ID 5787 ID 17890



Catasto (1:5000)



Foto aerea 2019 (1:5000)



Informazioni sulla Scheda

- **Data rilevazione** 28/04/2023
- **N° elenco** VS.27
- **Bene tutelato ai sensi della parte II del Dlgs. 42/2004**
- **Località** PENTAGONO
- **Denominazione** CHIESA E CONVENTO DI SAN GIOVANNI BATTISTA



Informazioni sull'Edificio 2562

Unità volumetriche dell'Edificio 2562

N°	Foglio	Particella	Superficie coperta CTR (m ²)	N° piani	Piani interrati	Mansarda
2371	94	900	57.79			
48152	94	900	68.95			

Informazioni sull'Edificio 3318

Unità volumetriche dell'Edificio 3318

N°	Foglio	Particella	Superficie coperta CTR (m ²)	N° piani	Piani interrati	Mansarda
420	94	910	86.38			
421	94	910	18.62			
2574	94	910	215.49			

Informazioni sull'Edificio 5787

Unità volumetriche dell'Edificio 5787

N°	Foglio	Particella	Superficie coperta CTR (m ²)	N° piani	Piani interrati	Mansarda
31712	94	A	54.04			
31713	94	A	386.88			
31714	94	A	5.02			
31715	94	A	6.24			
31716	94	A	7.15			

Informazioni sull'Edificio 17890

Unità volumetriche dell'Edificio 17890

N°	Foglio	Particella	Superficie coperta CTR (m ²)	N° piani	Piani interrati	Mansarda
1962	94	903	8.09			



BENI CULTURALI E PAESAGGISTICI

Carta dei Vincoli



Regione Toscana



MINISTERO
PER I BENI E
LE ATTIVITÀ
CULTURALI



CONSORZIO
LaMMA



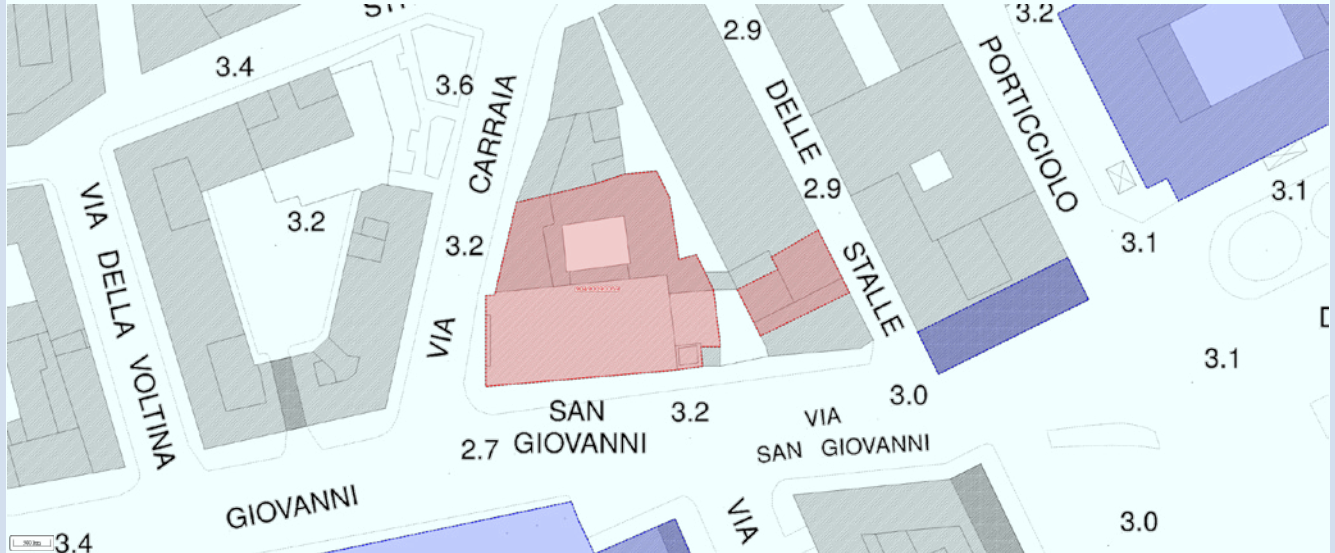
Denominazione

**CHIESA E CONVENTO DI SAN
GIOVANNI BATTISTA**

Identificativo del bene

90490090069

[Historia Loci](#)



Legenda:

Tipo di vincolo
Descrizione del vincolo
Tipologia del bene
Provincia
Comune
Località
Indirizzo
Zona di rispetto
Note

■ bene identificato ■ altri beni di tipo architettonico

Architettonico
Vincolo architettonico
convento
LI
LIVORNO

ID Archivio SABAP
Vincoli in rete

NO
ENTE ECCLESIASTICO
DOC.SOPR.05/08/1977
LI0041

Beni - (provvedimenti)
S.GIOVANNI BATTISTA - (186185)

CHIESA E CONVENTO DI SAN GIOVANNI BATTISTA

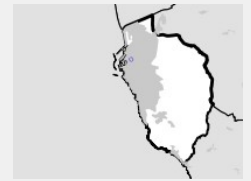
Prov. 5 Agosto 1977
ai sensi L.16/1939, n. 1089 - (G.U. 8/8/1939, n. 184) (M)

[\[Nuova ricerca\]](#) [\[Geoscopio\]](#)



Edifici associati alla Scheda:

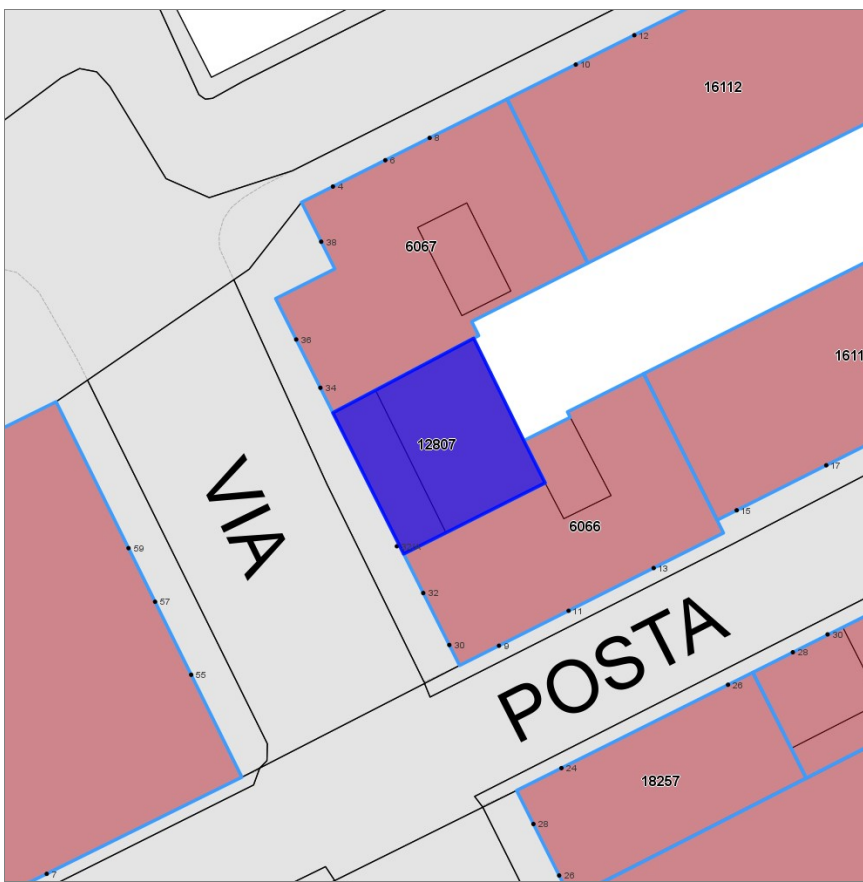
ID 12807



Catasto (1:5000)



Foto aerea 2019 (1:5000)



Informazioni sulla Scheda

- **Data rilevazione** 28/04/2023
- **N° elenco** VS.28
- **Bene tutelato ai sensi della parte II del Dlgs. 42/2004**
- **Località** PENTAGONO
- **Denominazione** CHIESA DI SAN GREGORIO ILLUMINATORE



Informazioni sull'Edificio 12807

Unità volumetriche dell'Edificio 12807

N°	Foglio	Particella	Superficie coperta CTR (m ²)	N° piani	Piani interrati	Mansarda
31718/93	D		66.04			
31719/93	D		28.14			



BENI CULTURALI E PAESAGGISTICI

Carta dei Vincoli



Regione Toscana



MINISTERO
PER I BENI E
LE ATTIVITÀ
CULTURALI



CONSORZIO
LaMMA



Denominazione

**CHIESA DI SAN GREGORIO
ILLUMINATORE**

Identificativo del bene

90490090070

[Historia Loci](#)



Legenda:

Tipo di vincolo
Descrizione del vincolo
Tipologia del bene
Provincia
Comune
Località
Indirizzo
Zona di rispetto
Note

■ bene identificato ■ altri beni di tipo architettonico

Architettonico
Vincolo architettonico
chiesa
LI
LIVORNO

ID Archivio SABAP
Vincoli in rete

NO
ENTE ECCLESIASTICO
DOC.SOPR.12/11/1964
LI0042

Beni - (provvedimenti)
[S.GREGORIO DEGLI ARMENI \(RESTI\) \(VIA DELLA MADONNA, 15\) - \(126108\)](#)

CHIESA DI S. GREGORIO DEGLI ARMENI

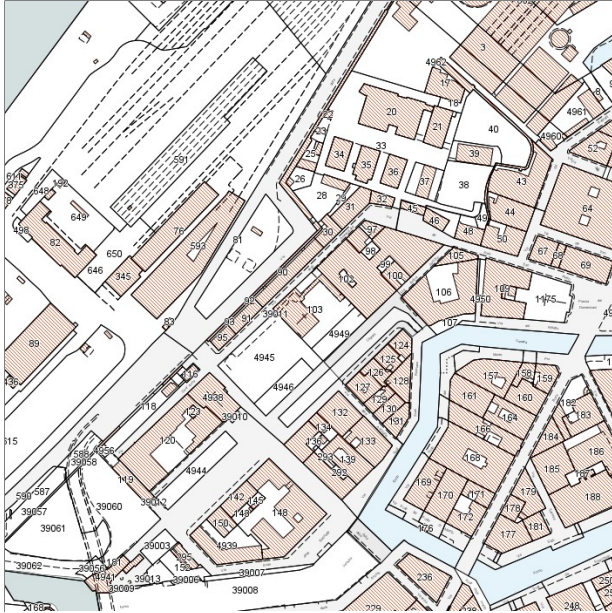
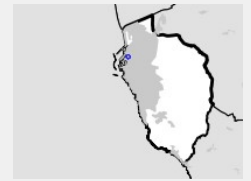
Prov. 12 Novembre 1984
ai sensi L. 16/1939, n. 1089 - (G.U. 8/8/1939, n. 184) (M)

[\[Nuova ricerca\]](#) [\[Geoscopio\]](#)



Edifici associati alla Scheda:

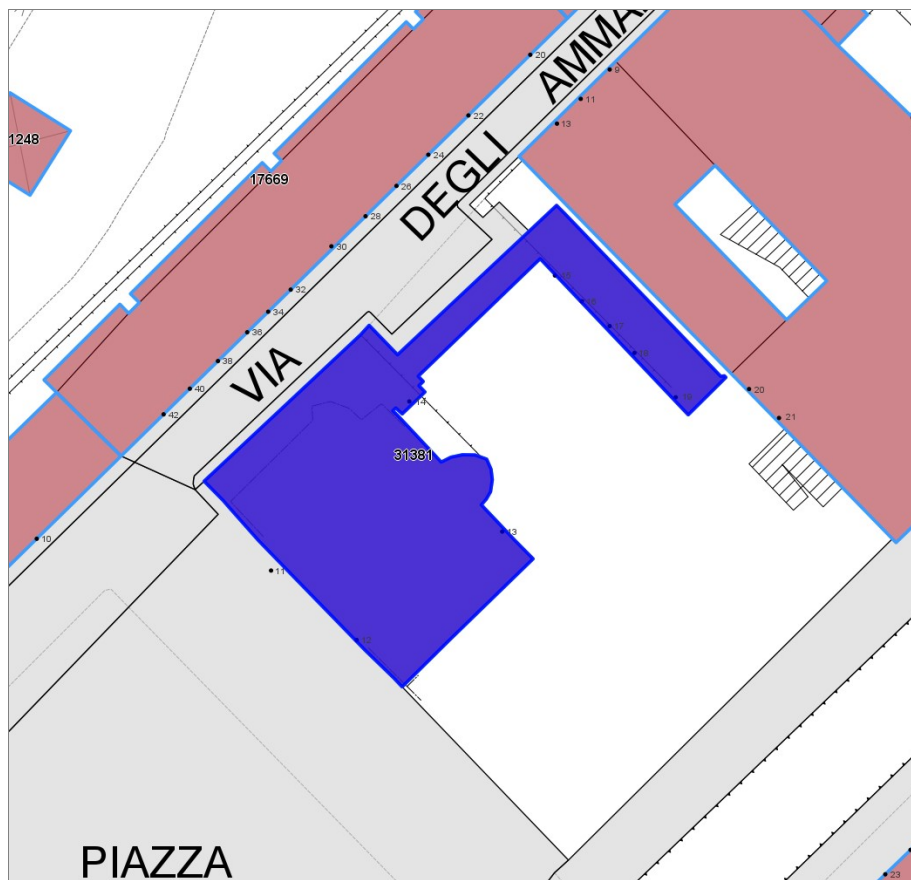
ID 31381



Catasto (1:5000)



Foto aerea 2019 (1:5000)



Informazioni sulla Scheda

- **Data rilevazione** 28/04/2023
- **N° elenco** VS.29
- **Bene tutelato ai sensi della parte II del Dlgs. 42/2004**
- **Località** VENEZIA
- **Denominazione** CHIESA DEL LUOGO PIO E LOCALI ANNESSI



Informazioni sull'Edificio 31381

Unità volumetriche dell'Edificio 31381

N°	Foglio	Particella	Superficie coperta CTR (m ²)	N° piani	Piani interrati	Mansarda
53234	93	103	780.18			



BENI CULTURALI E PAESAGGISTICI

Carta dei Vincoli



Regione Toscana



MINISTERO
PER I BENI E
LE ATTIVITÀ
CULTURALI



CONSORZIO
LaMMA



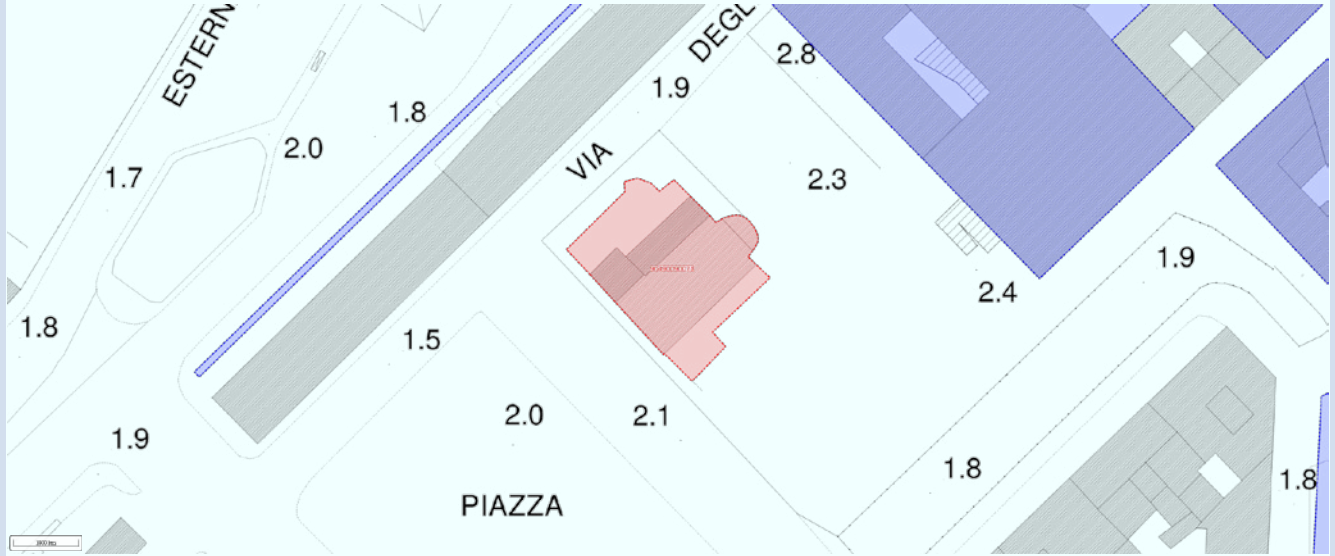
Denominazione

**LA CHIESA DEL LUOGO PIO
DEDICATA ALL'ASSUNTA E A
SAN GIUSEPPE**

Identificativo del bene

[90490090071](#)

[Historia Loci](#)



Legenda:

Tipo di vincolo
Descrizione del vincolo
Tipologia del bene
Provincia
Comune
Località
Indirizzo
Zona di rispetto
ID Archivio SABAP
Vincoli in rete

■ bene
identificato ■ altri beni di tipo
architettonico

Architettonico
Vincolo architettonico
chiesa
LI
LIVORNO

PIAZZA DEL LUOGO PIO
NO
LI0043

Beni - (provvedimenti)

[CHIESA DEL LUOGO PIO \(RUDERI\) - \(126093\)](#)

CHIESA DEL LUOGO PIO

ANTICA CHIESA DELL'ASSUNTA

COMPLESSO COSTITUITO DALLA CHIESA DEL LUOGO PIO DEDICATA ALL'ASSUNTA E A SAN GIUSEPPE, DALL'EX SACRESTIA E LOCALI ANNESSI E DAI RESTI DI MURATURE ADIACENTI AMBO I LATI

Prov. 15 Maggio 1964

ai sensi [L. 10/10/1939, n. 1089](#) - (G.U. 8/8/1939, n. 184) (M)

Prov. 10 Marzo 1978

ai sensi [L. 10/10/1939, n. 1089](#) - (G.U. 8/8/1939, n. 184) (M)

Prov. 27 Luglio 2011

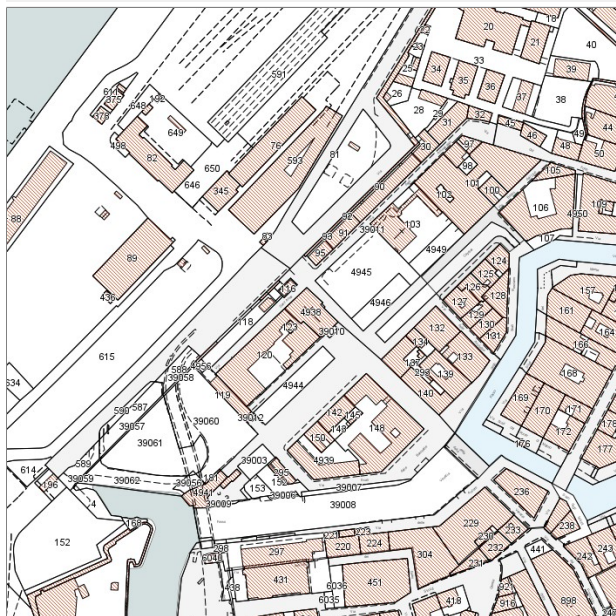
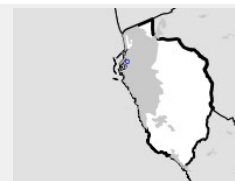
ai sensi [D.Lgs. 22/1/2004, n. 42](#) - (G.U. 24/2/2004, n. 45, 50 e 28) art. 10 - comma 1

[\[Nuova ricerca\]](#) [\[Geoscopio\]](#)



Edifici associati alla Scheda:

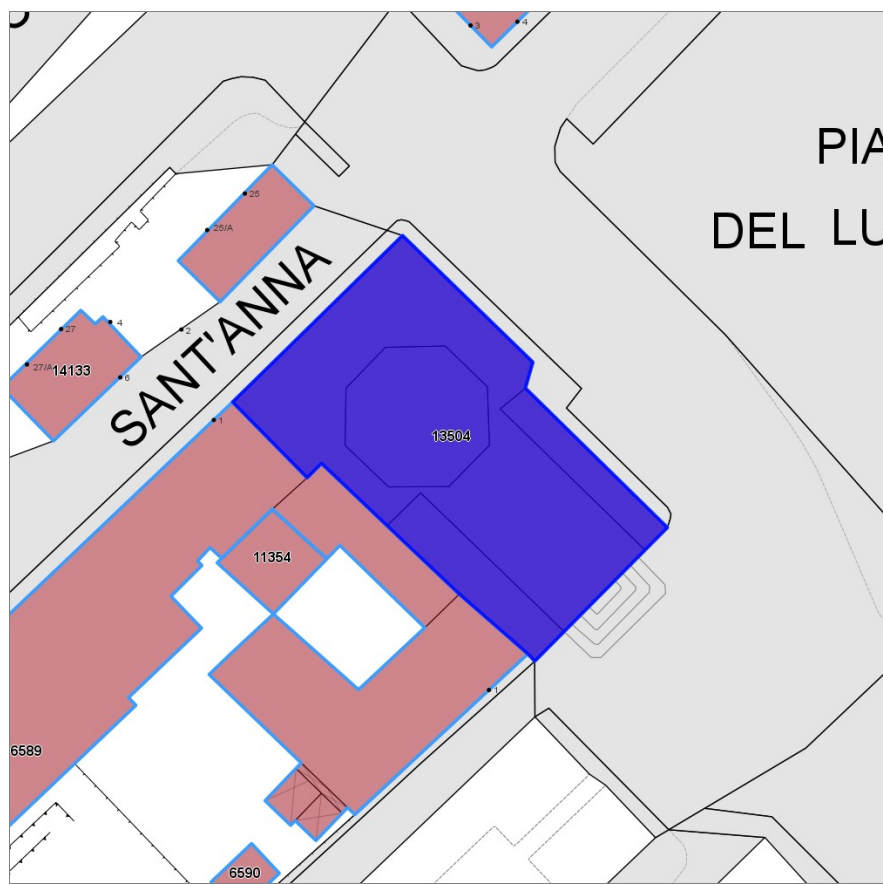
ID 13504



Catasto (1:5000)



Foto aerea 2019 (1:5000)



Informazioni sulla Scheda

- **Data rilevazione** 28/04/2023
- **N° elenco** VS.30
- **Bene tutelato ai sensi della parte II del Dlgs. 42/2004**
- **Località** VENEZIA
- **Denominazione** CHIESA PARROCCHIALE DI SAN FERDINANDO



Informazioni sull'Edificio 13504

Unità volumetriche dell'Edificio 13504

N°	Foglio	Particella	Superficie coperta CTR (m ²)	N° piani	Piani interrati	Mansarda
245	93	4938	72.34			
31701	93	4938	52.02			
31702	93	4938	413.16			
31703	93	4938	133.95			



BENI CULTURALI E PAESAGGISTICI

Carta dei Vincoli



Regione Toscana



MINISTERO
PER I BENI E
LE ATTIVITÀ
CULTURALI



CONSORZIO
LaMMA



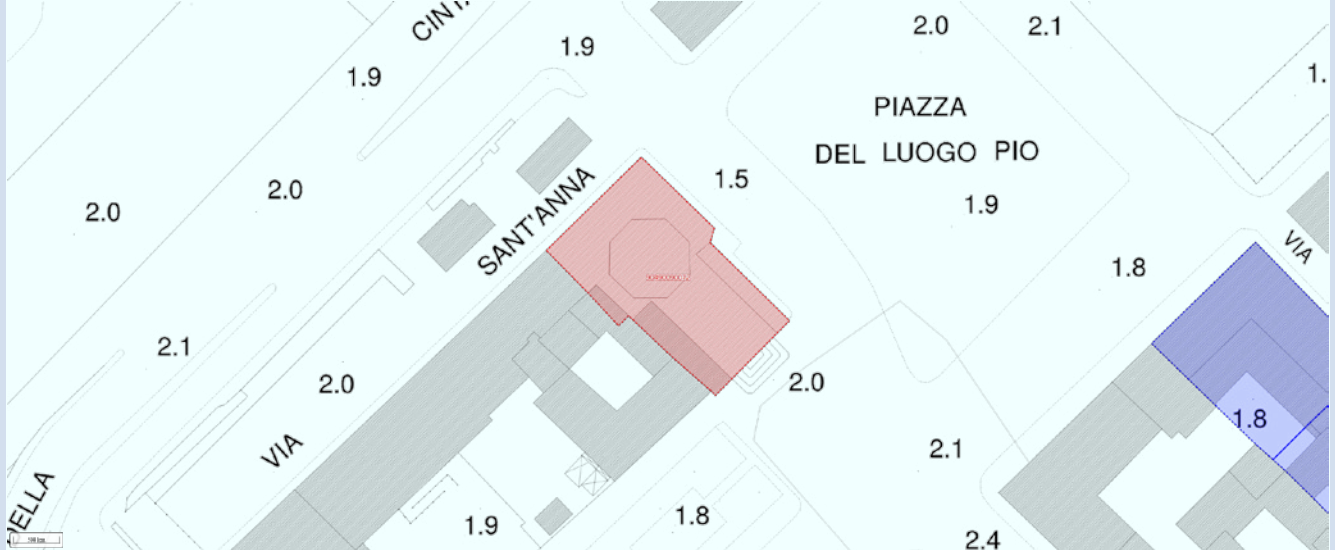
Denominazione

CHIESA PARROCCHIALE DI SAN FERDINANDO

Identificativo del bene

[90490090072](#)

[Historia Loci](#)



Legenda:

Tipo di vincolo
Descrizione del vincolo
Tipologia del bene
Provincia
Comune
Località
Indirizzo
Zona di rispetto
ID Archivio SABAP
Vincoli in rete

■ bene identificato ■ altri beni di tipo architettonico

Architettonico
Vincolo architettonico
chiesa
LI
LIVORNO

PIAZZA ANITA GARIBALDI N. 1
NO
LI0044

Beni - (provvedimenti)
[CHIESA PARROCCHIALE DI SAN FERDINANDO \[PIAZZA ANITA GARIBALDI, 1\] - \(888180\)](#)

CHIESA DI S. FERDINANDO
CHIESA PARROCCHIALE DI SAN FERDINANDO

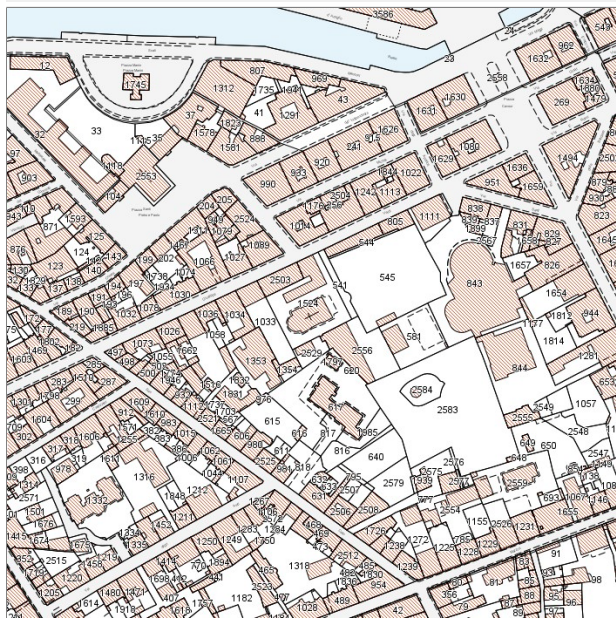
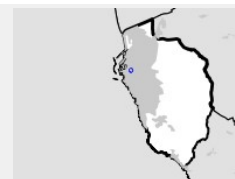
Prov. 27 Dicembre 1984
ai sensi L. 16/1/1930, n. 1089 - (G.U. 8/8/1939, n. 184) (M)
Prov. 20 Aprile 2013
ai sensi D.Lgs. 20/1/2001, n. 42 - (G.U. 24/2/2001, n. 45-50 n. 28) art. 10 - comma 1

[\[Nuova ricerca\]](#) [\[Geoscopio\]](#)



Edifici associati alla Scheda:

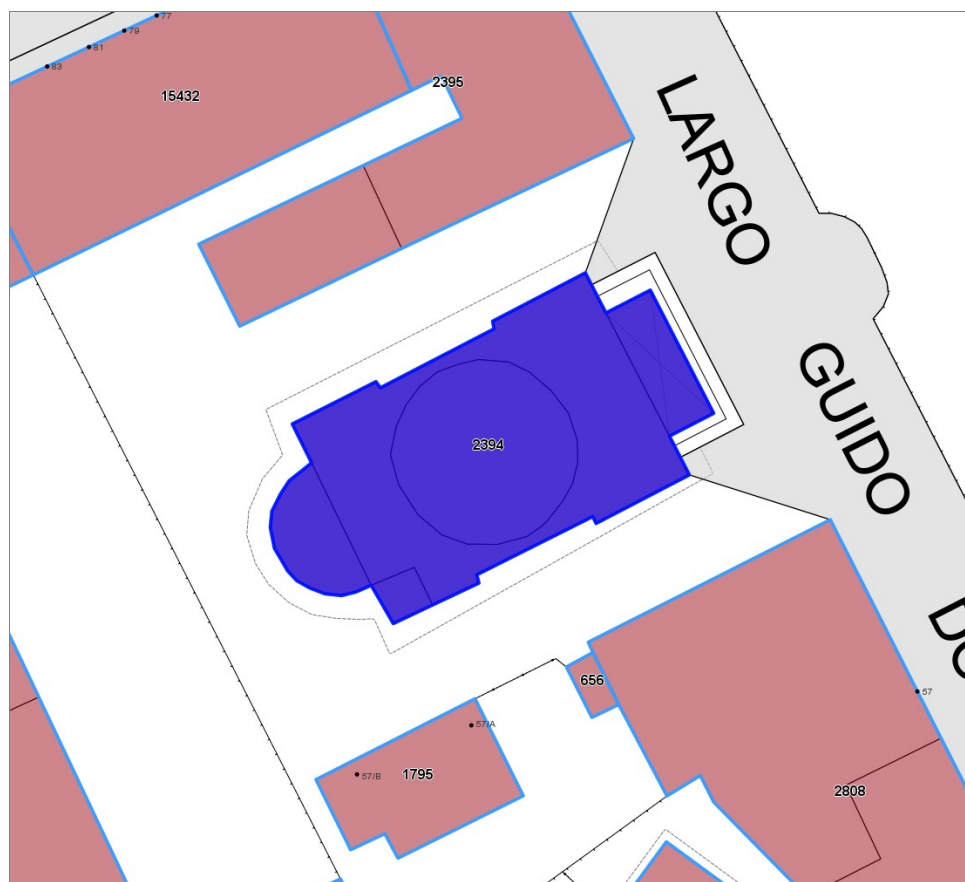
ID 2394



Catasto (1:5000)



Foto aerea 2019 (1:5000)



Informazioni sulla Scheda

- **Data rilevazione** 28/04/2023
- **N° elenco** VS.31
- **Bene tutelato ai sensi della parte II del Dlgs. 42/2004**
- **Località** VIA VERDI
- **Denominazione** CHIESA INGLESE



Informazioni sull'Edificio 2394

Unità volumetriche dell'Edificio 2394

N°	Foglio	Particella	Superficie coperta CTR (m ²)	N° piani	Piani interrati	Mansarda
31771	25	1524	262.83			
31774	25	1524	45.06			
31775	25	1524	11.42			
31777	25	1524	156.88			
42596	25	1524	40.74			



BENI CULTURALI E PAESAGGISTICI

Carta dei Vincoli



Regione Toscana



MINISTERO
PER I BENI E
LE ATTIVITÀ
CULTURALI



CONSORZIO
LaMMA



Denominazione

CHIESA INGLESE

Identificativo del bene

[90490090073](#)

[Historia Loci](#)



Legenda:

Tipo di vincolo

Descrizione del vincolo

Tipologia del bene

Provincia

Comune

Località

Indirizzo

Zona di rispetto

Note

ID Archivio SABAP

Vincoli in rete

■ bene identificato ■ altri beni di tipo architettonico

Architettonico

Vincolo architettonico

chiesa

LI

LIVORNO

NO

ENTE MORALE

LI0045

Beni - (provvedimenti)

CHIESA INGLESE (VIA VERDI) - (126028)

CHIESA INGLESE

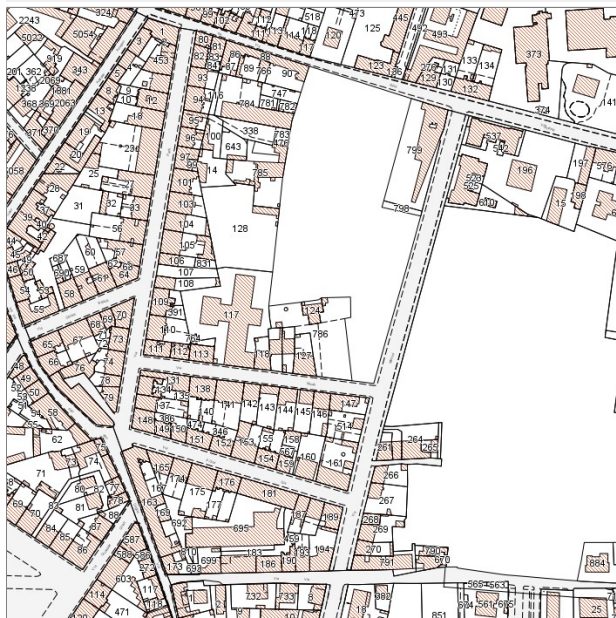
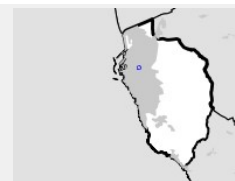
Prov. di [Livorno](#) (LI)
ai sensi [L. 10/10/1978, n. 1089](#) - (G.U. 8/8/1979, n. 184) (M)

[\[Nuova ricerca\]](#) [\[Geoscopio\]](#)



Edifici associati alla Scheda:

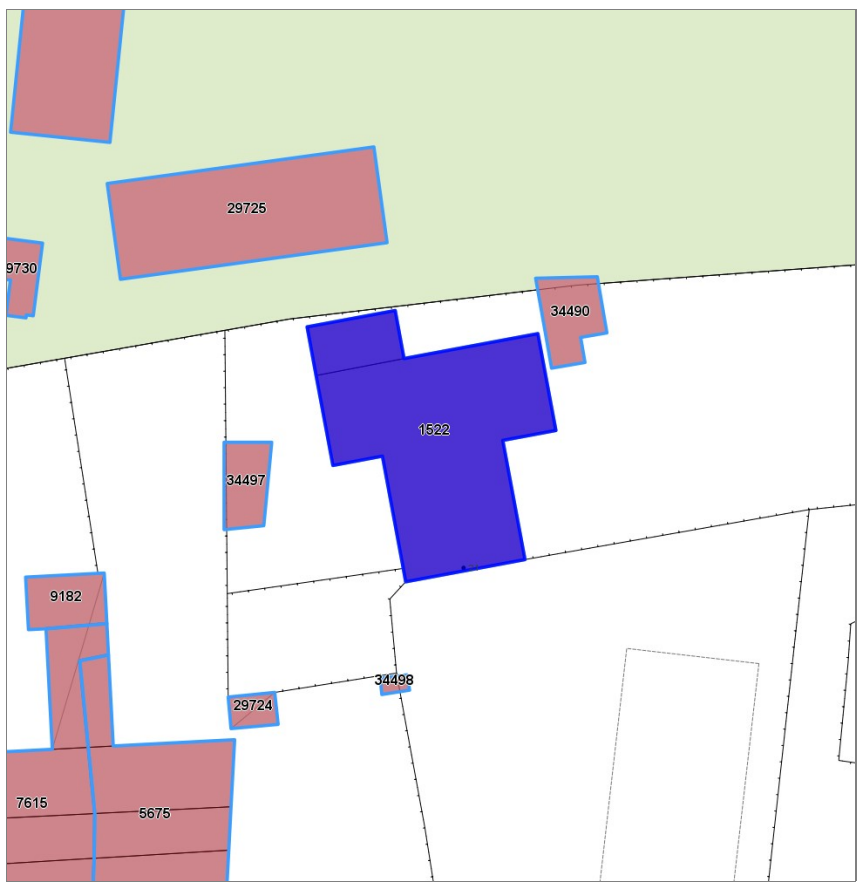
ID 1522



Catasto (1:5000)



Foto aerea 2019 (1:5000)



Informazioni sulla Scheda

- **Data rilevazione** 28/04/2023
- **N° elenco** VS.32
- **Bene tutelato ai sensi della parte II del Dlgs. 42/2004**
- **Località** VIALE MARCONI
- **Denominazione** ORATORIO MARINI



Informazioni sull'Edificio 1522

Unità volumetriche dell'Edificio 1522

N°	Foglio	Particella	Superficie coperta CTR (m ²)	N° piani	Piani interrati	Mansarda
13113	29	124	162.37			
13185	29	124	19.55			



BENI CULTURALI E PAESAGGISTICI

Carta dei Vincoli



Regione Toscana



MINISTERO
PER I BENI E
LE ATTIVITÀ
CULTURALI



CONSORZIO
LaMMA



Denominazione

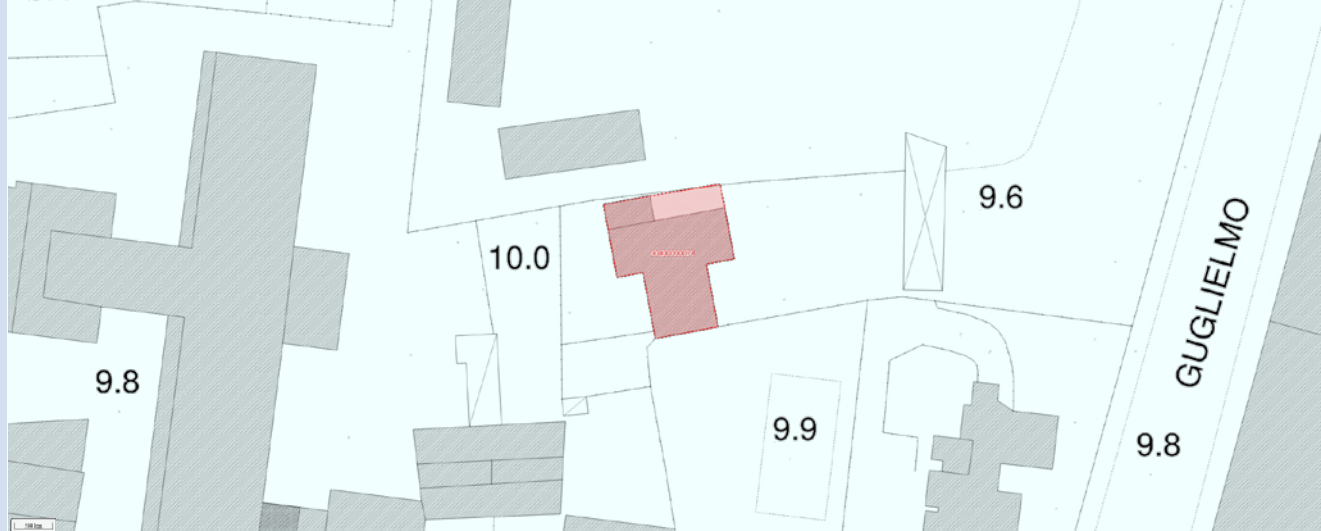
ORATORIO MARINI

Identificativo del bene

[90490090074](#)

[Historia Loci](#)

9.4



Legenda:

Tipo di vincolo

Descrizione del vincolo

Tipologia del bene

Provincia

Comune

Località

Indirizzo

Zona di rispetto

Note

ID Archivio SABAP

Vincoli in rete

■ bene identificato ■ altri beni di tipo architettonico

Architettonico

Vincolo architettonico

oratorio

LI

LIVORNO

NO

ENTE MORALE

DOC.SOPR.20/02/1991

LI0048

Beni - (provvedimenti)

[ORATORIO MARINI \(VIA MICALI\) - \(225862\)](#)

ORATORIO MARINI

Prov. 20 Febbraio 1991
ai sensi L. 6/1939, n. 1089 - (G.U. 8/8/1939, n. 184) (M)

[\[Nuova ricerca\]](#) [\[Geoscopio\]](#)



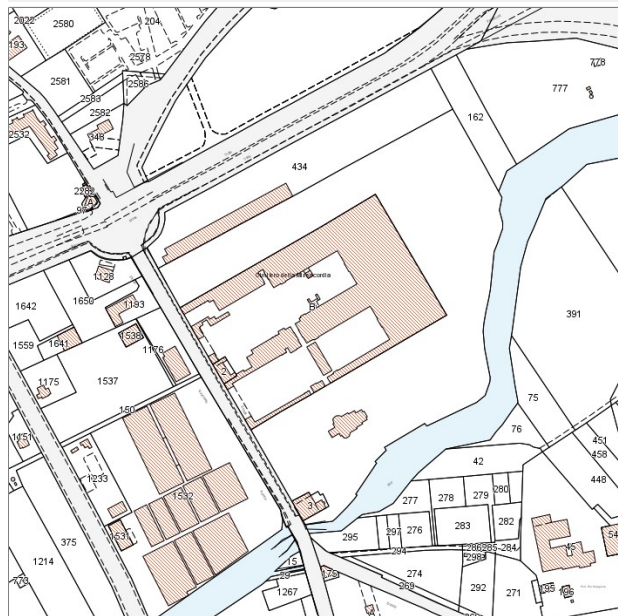
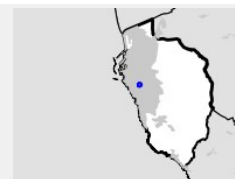
CIMITERO DELLA PURIFICAZIONE

VS.33

Report Scheda Edifici patrimonio urbano N°148

Edifici associati alla Scheda:

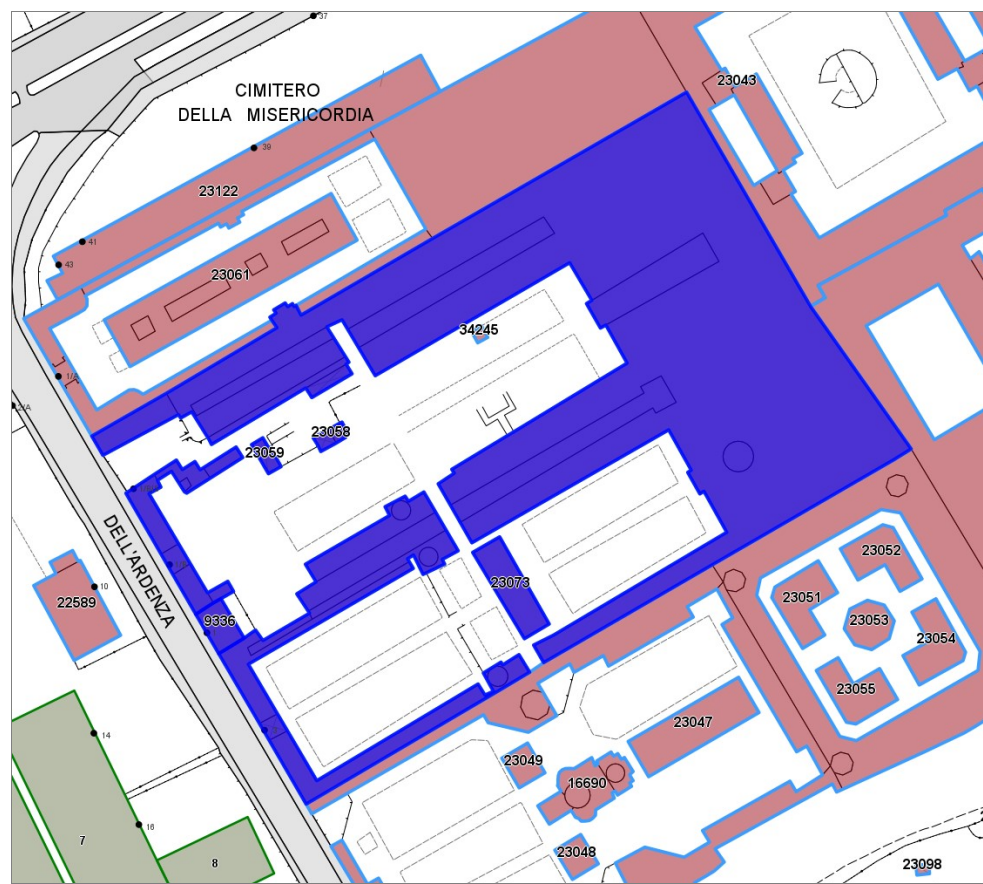
ID 9336 ID 23058 ID 23059 ID 23072 ID 23073 ID 23074 ID 23075



Catasto (1:5000)



Foto aerea 2019 (1:5000)



Informazioni sulla Scheda

- **Data rilevazione** 28/04/2023
- **N° elenco** VS.33
- **Bene tutelato ai sensi della parte II del Dlgs. 42/2004**
- **Località** NUOVO CENTRO
- **Denominazione** CIMITERO DELLA PURIFICAZIONE



Informazioni sull'Edificio 9336

Unità volumetriche dell'Edificio 9336

N°	Foglio	Particella	Superficie coperta CTR (m ²)	N° piani	Piani interrati	Mansarda
14590	42	2	85.69			

Informazioni sull'Edificio 23058

Unità volumetriche dell'Edificio 23058

N°	Foglio	Particella	Superficie coperta CTR (m ²)	N° piani	Piani interrati	Mansarda
43330			13.71			
43358			17.04			

Informazioni sull'Edificio 23059

Unità volumetriche dell'Edificio 23059

N°	Foglio	Particella	Superficie coperta CTR (m ²)	N° piani	Piani interrati	Mansarda
34086			30.2			

Informazioni sull'Edificio 23072

Unità volumetriche dell'Edificio 23072

N°	Foglio	Particella	Superficie coperta CTR (m ²)	N° piani	Piani interrati	Mansarda
1751	42	B	123.9			
14679	42	B	125.98			
14758	42	B	72.16			
14762	42	B	233.43			
15441	42	B	293.39			
16177	42	B	305.83			
16192	42	B	45.66			
26783	42	B	260.2			
43233	42	B	33.2			
51460	42	B	7057.2			

Informazioni sull'Edificio 23073

Unità volumetriche dell'Edificio 23073

N°	Foglio	Particella	Superficie coperta CTR (m ²)	N° piani	Piani interrati	Mansarda
15596	42	B	188.97			

Informazioni sull'Edificio 23074

Unità volumetriche dell'Edificio 23074

N°	Foglio	Particella	Superficie coperta CTR (m ²)	N° piani	Piani interrati	Mansarda
4702	42	B	113.33			
4703	42	B	20.21			
4705	42	B	211.84			
14667	42	B	31.57			
14872	42	B	176			
14873	42	B	17.67			
14874	42	B	18.34			
15597	42	B	316			
15598	42	B	207.48			
43270	42	B	25.09			



Informazioni sull'Edificio 23075

Unità volumetriche dell'Edificio 23075

N°	Foglio	Particella	Superficie coperta CTR (m ²)	N° piani	Piani interrati	Mansarda
14586	42	B	101.29			
14587	42	B	59.68			
14589	42	B	5.86			
14604	42	B	30.12			
14703	42	B	46.22			
14755	42	B	30.19			
26758	42	B	16.99			



BENI CULTURALI E PAESAGGISTICI

Carta dei Vincoli



Regione Toscana



MINISTERO
PER I BENI E
LE ATTIVITÀ
CULTURALI



CONSORZIO
LaMMA



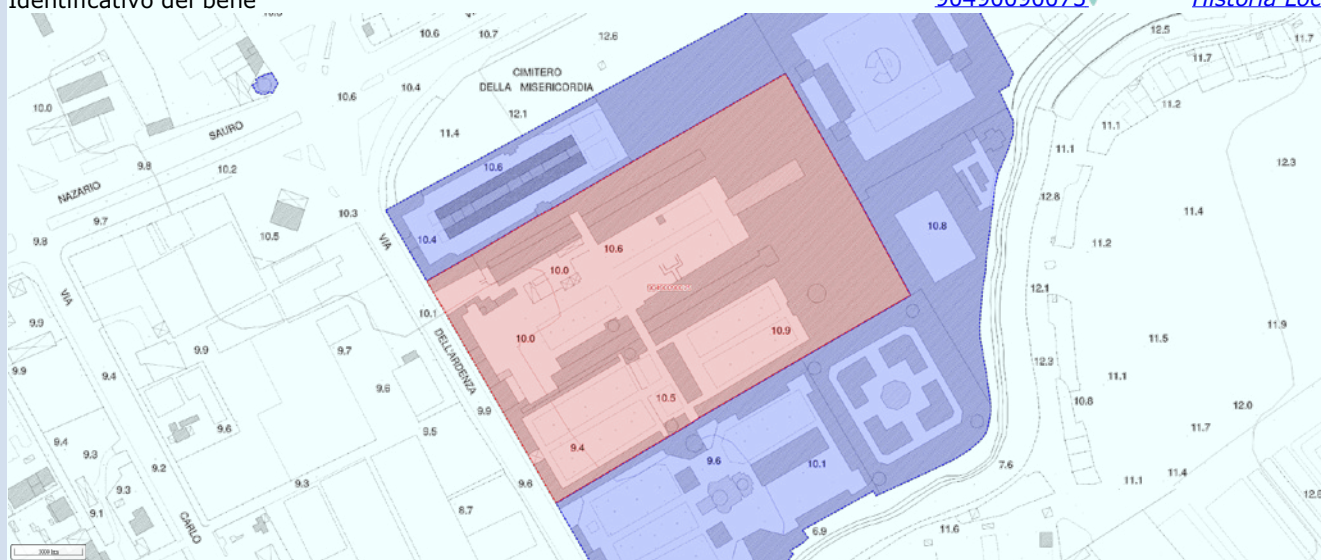
Denominazione

**CIMITERO DELLA
PURIFICAZIONE**

Identificativo del bene

90490090075

[Historia Loci](#)



Legenda:

Tipo di vincolo
Descrizione del vincolo
Tipologia del bene
Provincia
Comune
Località
Indirizzo
Zona di rispetto
Note
ID Archivio SABAP
Vincoli in rete

■ bene identificato ■ altri beni di tipo architettonico

Architettonico
Vincolo architettonico
cimitero
LI
LIVORNO

NO
ENTE ECCLESIASTICO
LI0005

CIMITERO DELLA PURIFICAZIONE

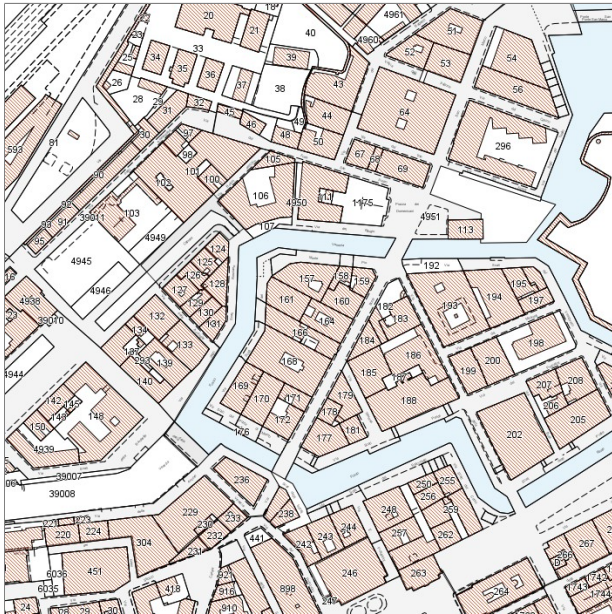
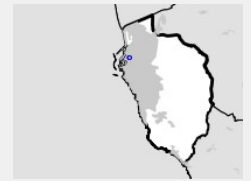
Prov. 28 Maggio 1994
ai sensi L. 10/10/93, n. 1089 - (G.U. 8/8/1999, n. 184) (M)

[\[Nuova ricerca\]](#) [\[Geoscopio\]](#)





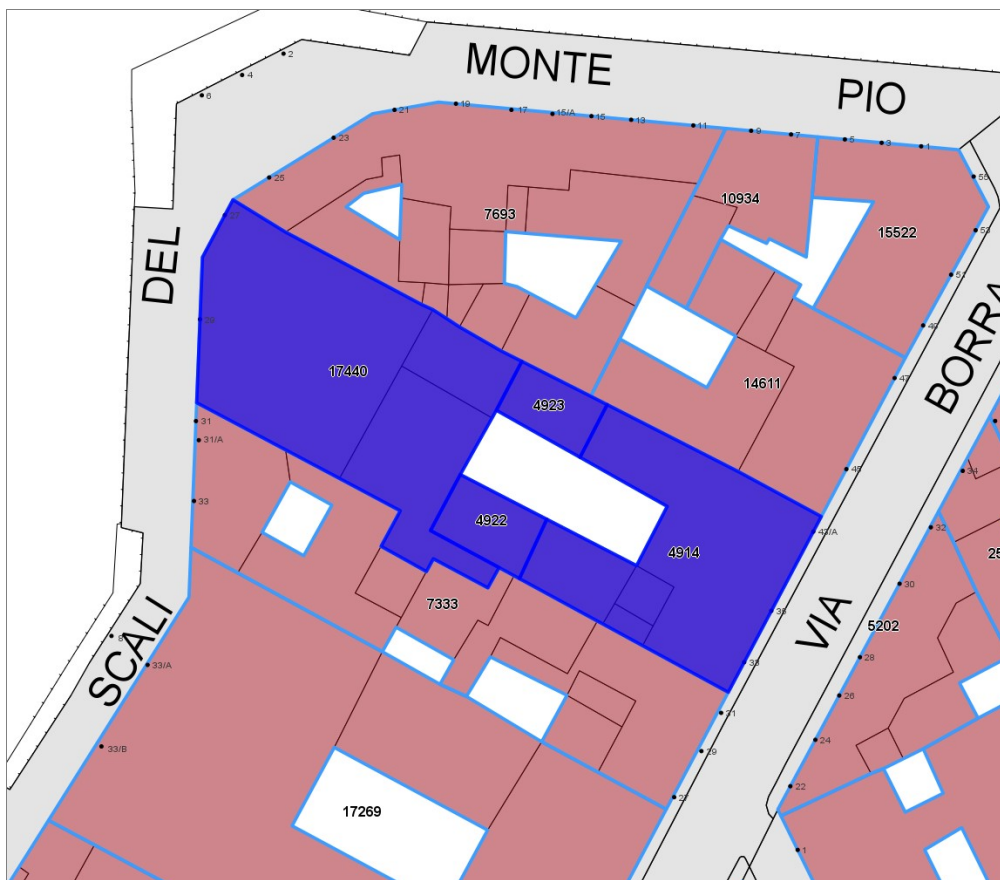
Edifici associati alla Scheda:
ID 4914 ID 4922 ID 4923 ID 17440



Catasto (1:5000)



Foto aerea 2019 (1:5000)



Informazioni sulla Scheda

- **Data rilevazione** 28/04/2023
- **N° elenco** VS.34
- **Bene tutelato ai sensi della parte II del Dlgs. 42/2004**
- **Località** VENEZIA
- **Denominazione** PALAZZO HUIGENS



Informazioni sull'Edificio 4914

Unità volumetriche dell'Edificio 4914

N°	Foglio	Particella	Superficie coperta CTR (m ²)	N° piani	Piani interrati	Mansarda
3553	93	164	11.46			
3771	93	164	72.18			
3773	93	164	21.45			
4348	93	164	346.55			

Informazioni sull'Edificio 4922

Unità volumetriche dell'Edificio 4922

N°	Foglio	Particella	Superficie coperta CTR (m ²)	N° piani	Piani interrati	Mansarda
48136	93	164	70.91			

Informazioni sull'Edificio 4923

Unità volumetriche dell'Edificio 4923

N°	Foglio	Particella	Superficie coperta CTR (m ²)	N° piani	Piani interrati	Mansarda
48135	93	164	60.92			

Informazioni sull'Edificio 17440

Unità volumetriche dell'Edificio 17440

N°	Foglio	Particella	Superficie coperta CTR (m ²)	N° piani	Piani interrati	Mansarda
3503	93	161	439.23			
3752	93	161	185.86			
3753	93	161	72.63			



BENI CULTURALI E PAESAGGISTICI

Carta dei Vincoli



Regione Toscana



MINISTERO
PER I BENI E
LE ATTIVITÀ
CULTURALI



CONSORZIO
LaMMA



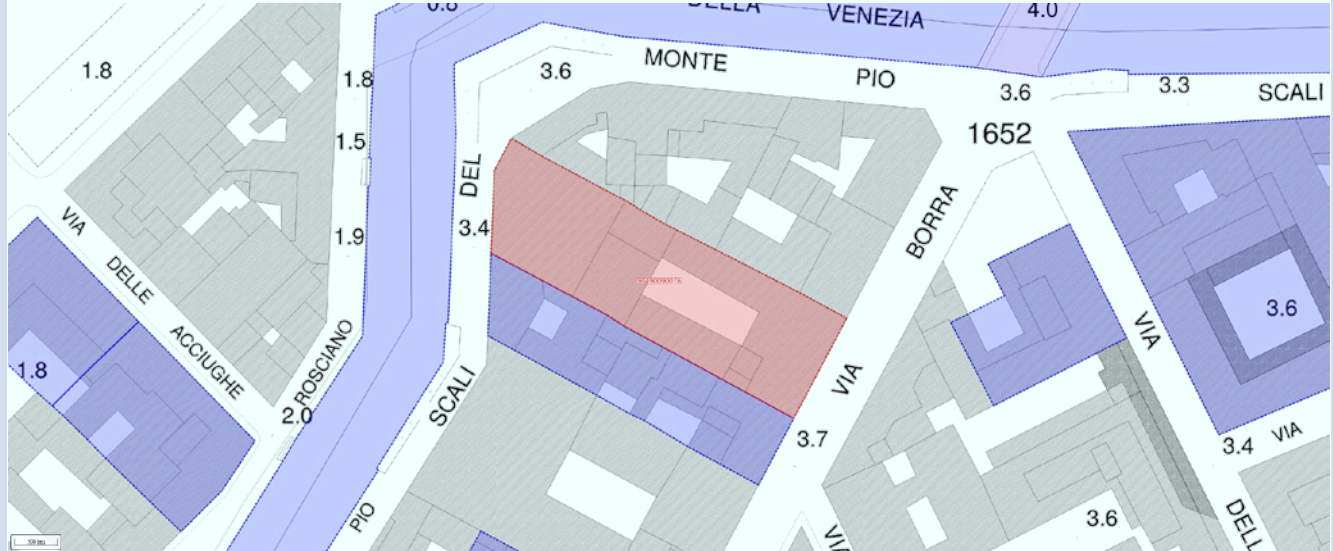
Denominazione

PALAZZO HUIGENS

Identificativo del bene

90490090076

[Historia Loci](#)



Legenda:

Tipo di vincolo
Descrizione del vincolo
Tipologia del bene
Provincia
Comune
Località
Indirizzo
Zona di rispetto
Note
ID Archivio SABAP
Vincoli in rete

■ bene identificato ■ altri beni di tipo architettonico

Architettonico
Vincolo architettonico
palazzo
LI
LIVORNO

VIA BORRA

NO

PRIVATO E ENTE ECCLESIASTICO

LI0052

Beni - (provvedimenti)

PALAZZO HUIGENS - (374512)

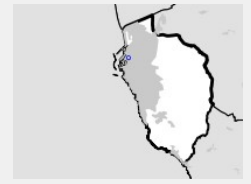
Prov. 10 Marzo 1977,
ai sensi L. 16/1939, n. 1089 - (G.U. 8/8/1939, n. 184) (M)
Prov. 10 Marzo 1977,
ai sensi L. 16/1939, n. 1089 - (G.U. 8/8/1939, n. 184) (M)
Prov. 10 Marzo 1977,
ai sensi L. 16/1939, n. 1089 - (G.U. 8/8/1939, n. 184) (M)
Prov. 10 Marzo 1977,
ai sensi L. 16/1939, n. 1089 - (G.U. 8/8/1939, n. 184) (M)
Prov. 10 Marzo 1977,
ai sensi L. 16/1939, n. 1089 - (G.U. 8/8/1939, n. 184) (M)
Prov. 10 Marzo 1977,
ai sensi L. 16/1939, n. 1089 - (G.U. 8/8/1939, n. 184) (M)
Prov. 10 Marzo 1977,
ai sensi L. 16/1939, n. 1089 - (G.U. 8/8/1939, n. 184) (M)

PALAZZO HUIGENS CON L'ANNESSO MAGAZZINO
PALAZZO HUIGENS CON L'ANNESSO MAGAZZINO
PALAZZO HUIGENS CON L'ANNESSO MAGAZZINO
PALAZZO HUIGENS CON L'ANNESSO MAGAZZINO
PALAZZO HUIGENS CON L'ANNESSO MAGAZZINO
PALAZZO HUIGENS CON L'ANNESSO MAGAZZINO

[\[Nuova ricerca\]](#) [\[Geoscopio\]](#)



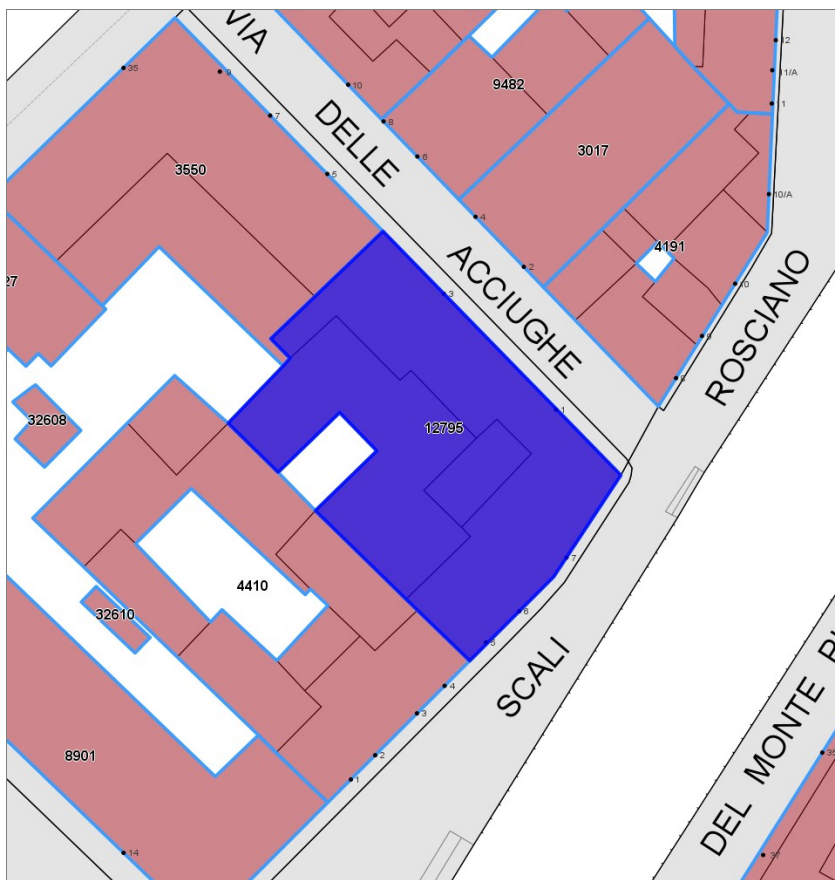
Edifici associati alla Scheda:
ID 12795



Catasto (1:5000)



Foto aerea 2019 (1:5000)



Informazioni sulla Scheda

- **Data rilevazione** 28/04/2023
- **N° elenco** VS.35
- **Bene tutelato ai sensi della parte II del Dlgs. 42/2004**
- **Località** VENEZIA
- **Denominazione** PALAZZO ROSCIANO



Informazioni sull'Edificio 12795

Unità volumetriche dell'Edificio 12795

N°	Foglio	Particella	Superficie coperta CTR (m ²)	N° piani	Piani interrati	Mansarda
969.93	133		361.72			
970.93	133		253.06			
972.93	133		42.46			



BENI CULTURALI E PAESAGGISTICI

Carta dei Vincoli



Regione Toscana



MINISTERO
PER I BENI E
LE ATTIVITÀ
CULTURALI



CONSORZIO
LaMMA



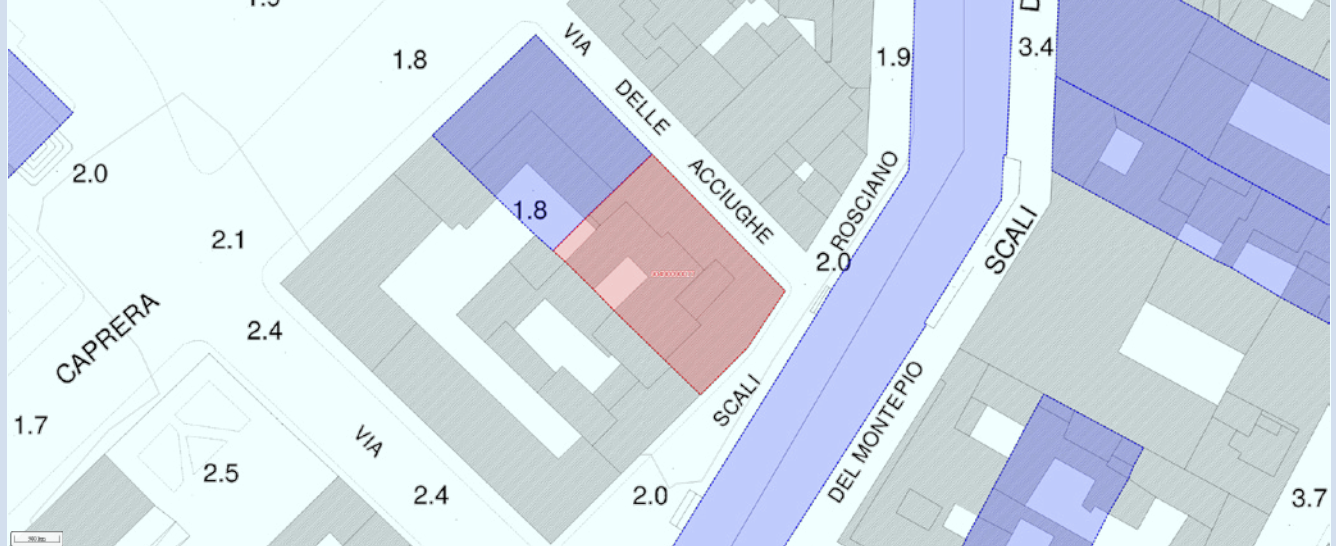
Denominazione

PALAZZO ROSCIANO

Identificativo del bene

90490090077

[Historia Loci](#)



Legenda:

Tipo di vincolo
Descrizione del vincolo
Tipologia del bene
Provincia
Comune
Località
Indirizzo
Zona di rispetto
Note

■ bene identificato ■ altri beni di tipo architettonico

Architettonico
Vincolo architettonico
palazzo
LI
LIVORNO

ID Archivio SABAP
Vincoli in rete

NO
PUBBLICO DOC.SOPR.20/05/1988
MANCA MAPPA
LI0055

Beni - (provvedimenti)
[PALAZZO ROSCIANO \[VIA DEGLI SCALI ROSCIANO Inizio DELLE ACCIUGHE\] - \(371598\)](#)

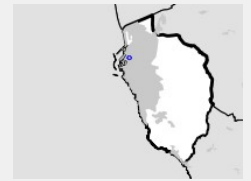
PALAZZO ROSCIANO

Prov. 20 Maggio 1988
ai sensi [L.16/1939, n.1089](#) - (G.U. 8/8/1939, n.184) (M)

[\[Nuova ricerca\]](#) [\[Geoscopio\]](#)



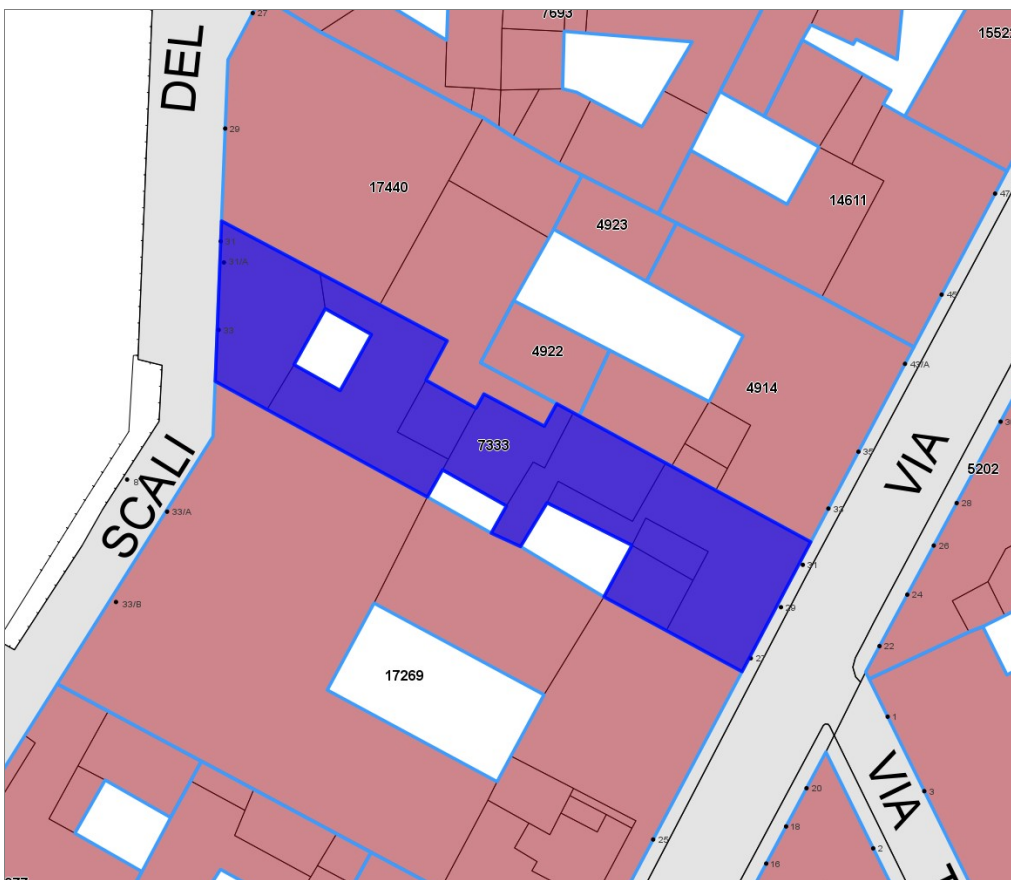
Edifici associati alla Scheda:
ID 7333



Catasto (1:5000)



Foto aerea 2019 (1:5000)



Informazioni sulla Scheda

- **Data rilevazione** 28/04/2023
- **N° elenco** VS.36
- **Bene tutelato ai sensi della parte II del Dlgs. 42/2004**
- **Località** VENEZIA
- **Denominazione** PALAZZO BICCHIERAI



Informazioni sull'Edificio 7333

Unità volumetriche dell'Edificio 7333

N°	Foglio	Particella	Superficie coperta CTR (m²)	N° piani	Piani interrati	Mansarda
2697	93	166	30.62			
2698	93	166	67.95			
3454	93	166	123.88			
3459	93	166	157.24			
3546	93	166	36.95			
3548	93	166	20.14			
3549	93	166	86.43			
4309	93	166	176.33			



BENI CULTURALI E PAESAGGISTICI

Carta dei Vincoli



Regione Toscana



MINISTERO
PER I BENI E
LE ATTIVITÀ
CULTURALI



CONSORZIO
LaMMA



Denominazione

PALAZZO BICCHIERAI

Identificativo del bene

[90490090078](#)

[Historia Loci](#)



Legenda:

Tipo di vincolo
Descrizione del vincolo
Tipologia del bene
Provincia
Comune
Località
Indirizzo
Zona di rispetto
Note
ID Archivio SABAP
Vincoli in rete

■ bene identificato ■ altri beni di tipo architettonico

Architettonico
Vincolo architettonico
palazzo
LI
LIVORNO

NO
PRIVATO
LI0056

Beni - (provvedimenti)
[PALAZZO BICCHIERAI \(VIA BORRA, 4\) - \(371584\)](#)

PALAZZO BICCHIERAI

Prov. 13 Agosto 1912,
ai sensi L. 20/6/1909, n. 364 - (G.U. 28/6/1909, n. 150) (M)

[\[Nuova ricerca\]](#) [\[Geoscopio\]](#)



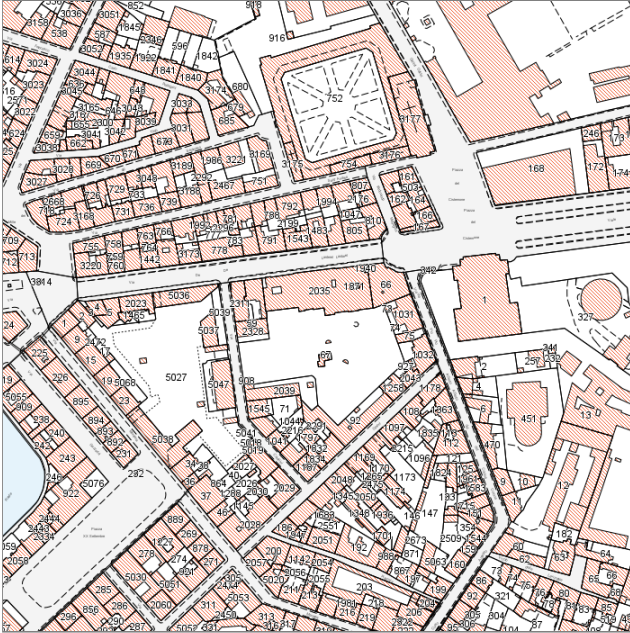
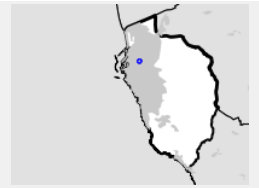
PALAZZO DE LARDERELL

VS.37

Report Scheda Edifici patrimonio urbano N°153

Edifici associati alla Scheda:

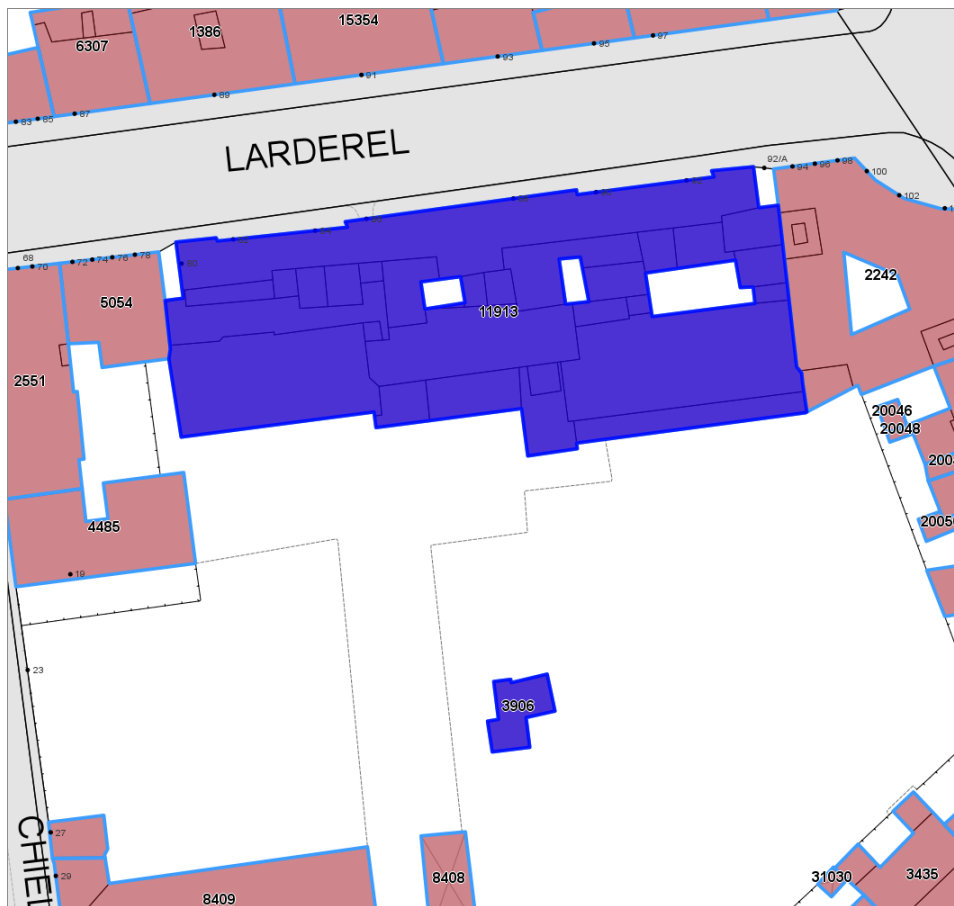
ID 3906 | ID 11913



Catasto (1:5000)



Foto aerea 2019 (1:5000)



Informazioni sulla Scheda

- **Data rilevazione** 03/12/2024
- **N° elenco** VS.37
- **Bene tutelato ai sensi della parte II del Dlgs. 42/2004**
- **Località** VIA DE LARDEREL
- **Denominazione** PALAZZO LARDEREL



Informazioni sull'Edificio 3906

Unità volumetriche dell'Edificio 3906

N°	Foglio	Particella	Superficie coperta CTR (m ²)	N° piani	Piani interrati	Mansarda
46723	95	68	53.28			

Informazioni sull'Edificio 11913

Unità volumetriche dell'Edificio 11913

N°	Foglio	Particella	Superficie coperta CTR (m ²)	N° piani	Piani interrati	Mansarda
8004	95	2035	292.99			
10817	95	2035	19.98			
10818	95	2035	33.52			
10819	95	2035	87.78			
10975	95	2035	7.47			
10976	95	2035	203.17			
10977	95	2035	5.24			
10978	95	2035	23.12			
10981	95	2035	1.36			
10982	95	2035	47.26			
10983	95	2035	15.55			
10986	95	2035	11.84			
10997	95	2035	82.31			
11008	95	2035	347.2			
11235	95	2035	32.36			
11236	95	2035	61.95			
11238	95	2035	51.34			
11239	95	2035	14.32			
12093	95	2035	117.62			
12095	95	2035	25.5			
12096	95	2035	10.78			
12097	95	2035	18.46			
12472	95	2035	6.88			
12473	95	2035	29.63			
12474	95	2035	36.43			
12475	95	2035	9.44			
12476	95	2035	22.73			
12478	95	2035	445.79			
12479	95	2035	33.38			



BENI CULTURALI E PAESAGGISTICI

Carta dei Vincoli



Regione Toscana



MINISTERO
PER I BENI E
LE ATTIVITÀ
CULTURALI



CONSORZIO
LaMMA



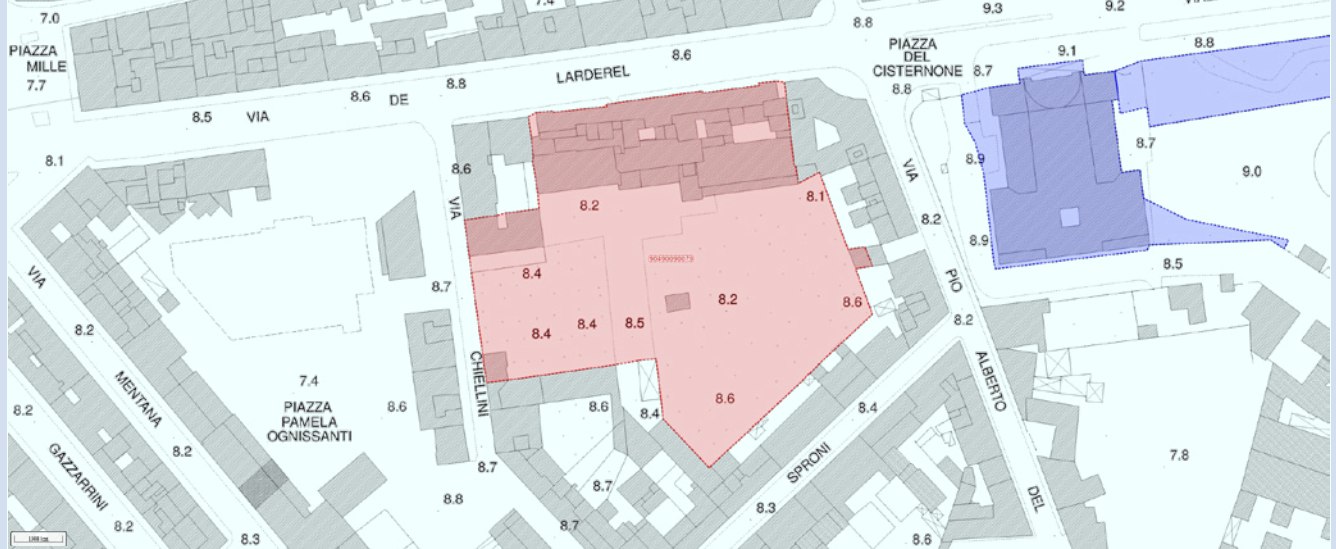
Denominazione

PALAZZO DE LARDEREL

Identificativo del bene

[90490090079](#)

[Historia Loci](#)



Legenda:

Tipo di vincolo
Descrizione del vincolo
Tipologia del bene
Provincia
Comune
Località
Indirizzo
Zona di rispetto
Note
ID Archivio SABAP
Vincoli in rete

■ bene identificato ■ altri beni di tipo architettonico

Architettonico
Vincolo architettonico
palazzo
LI
LIVORNO

NO
PRIVATO
LI0057

Beni - (provvedimenti)
[PALAZZO DEL LARDEREL \(VIA DE LARDEREL, 21, 21/A, 22, 22/A\) - \(371606\)](#)

PALAZZO DE LARDEREL

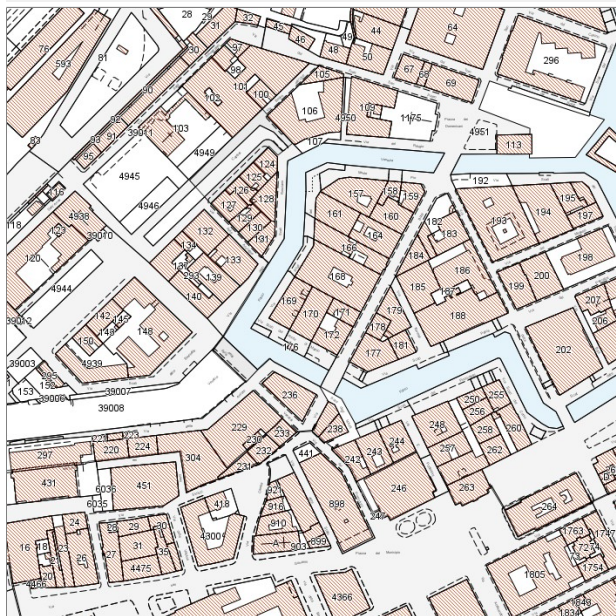
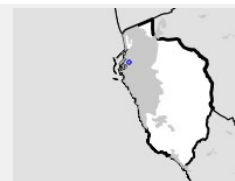
Prov. 23 (Giugno 1947)
ai sensi L. 16/1/1939, n. 1089 - (G.U. 8/8/1939, n. 184) (M)

[\[Nuova ricerca\]](#) [\[Geoscopio\]](#)



Edifici associati alla Scheda:

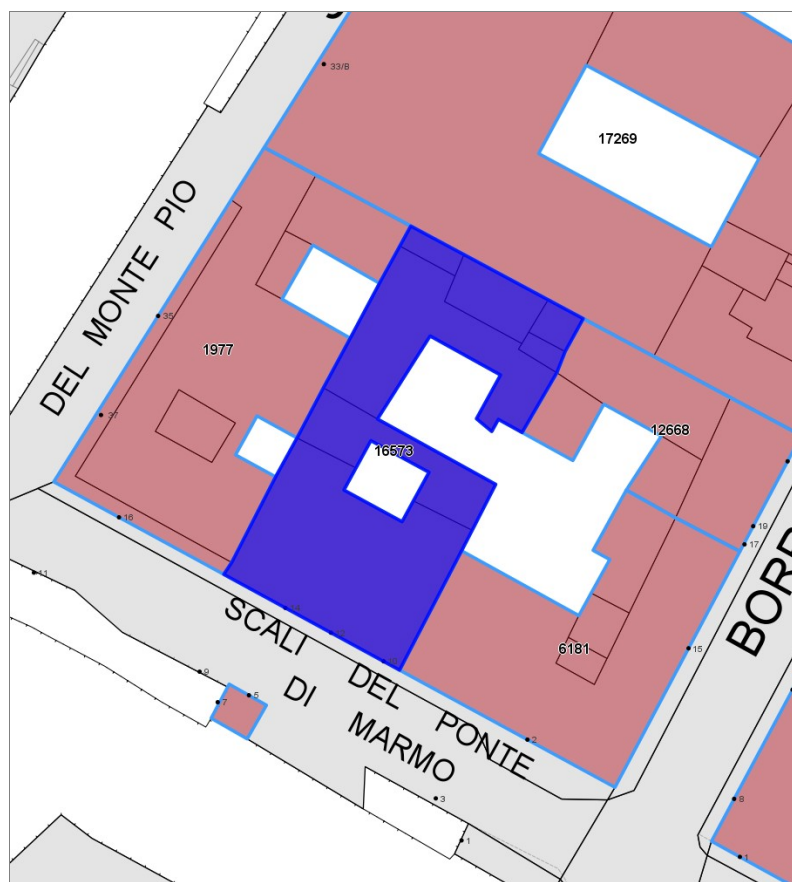
ID 16573



Catasto (1:5000)



Foto aerea 2019 (1:5000)



Informazioni sulla Scheda

- **Data rilevazione** 28/04/2023
- **N° elenco** VS.38
- **Bene tutelato ai sensi della parte II del Dlgs. 42/2004**
- **Località** VENEZIA
- **Denominazione** PALAZZO GUGLI SCALI



Informazioni sull'Edificio 16573

Unità volumetriche dell'Edificio 16573

N°	Foglio	Particella	Superficie coperta CTR (m²)	N° piani	Piani interrati	Mansarda
429	93	170	257.38			
643	93	170	12.35			
645	93	170	40.78			
664	93	170	74.72			
3741	93	170	13.34			
4320	93	170	152.02			
48137	93	170	8.01			



BENI CULTURALI E PAESAGGISTICI

Carta dei Vincoli



Regione Toscana



MINISTERO
PER I BENI E
LE ATTIVITÀ
CULTURALI



CONSORZIO
LaMMA



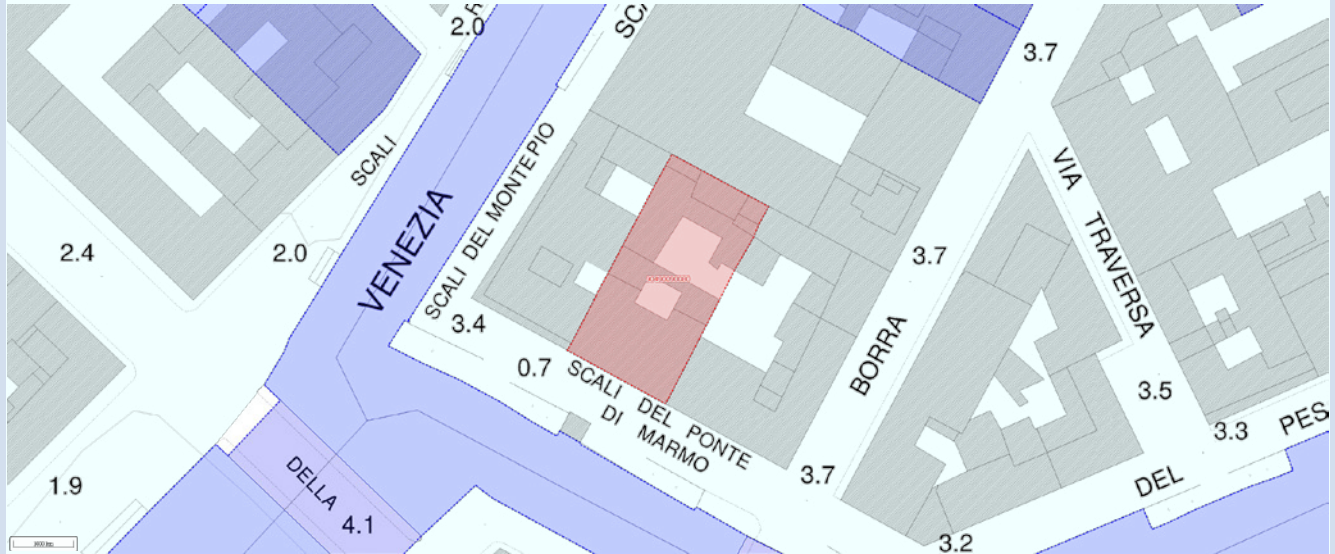
Denominazione

PALAZZO GUGLI SCALI

Identificativo del bene

[90490090080](#)

[Historia Loci](#)



Legenda:

Tipo di vincolo
Descrizione del vincolo
Tipologia del bene
Provincia
Comune
Località
Indirizzo
Zona di rispetto
Note
ID Archivio SABAP
Vincoli in rete

■ bene identificato
■ altri beni di tipo architettonico
Architettonico
Vincolo architettonico
palazzo
LI
LIVORNO

NO
PRIVATO
LI0058

Beni - (provvedimenti)
[PALAZZO SUGLI SCALI \(VIA PONTE DI MARMO, 21 - 071495\)](#)

PALAZZO SUGLI SCALI DEL PONTE DI MARMO N. 2

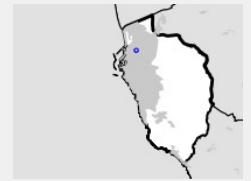
Prov. 2 febbraio 1958
ai sensi L. 10/1939, n. 1089 - (G.U. 8/8/1939, n. 184) (M)

[\[Nuova ricerca\]](#) [\[Geoscopio\]](#)



Edifici associati alla Scheda:

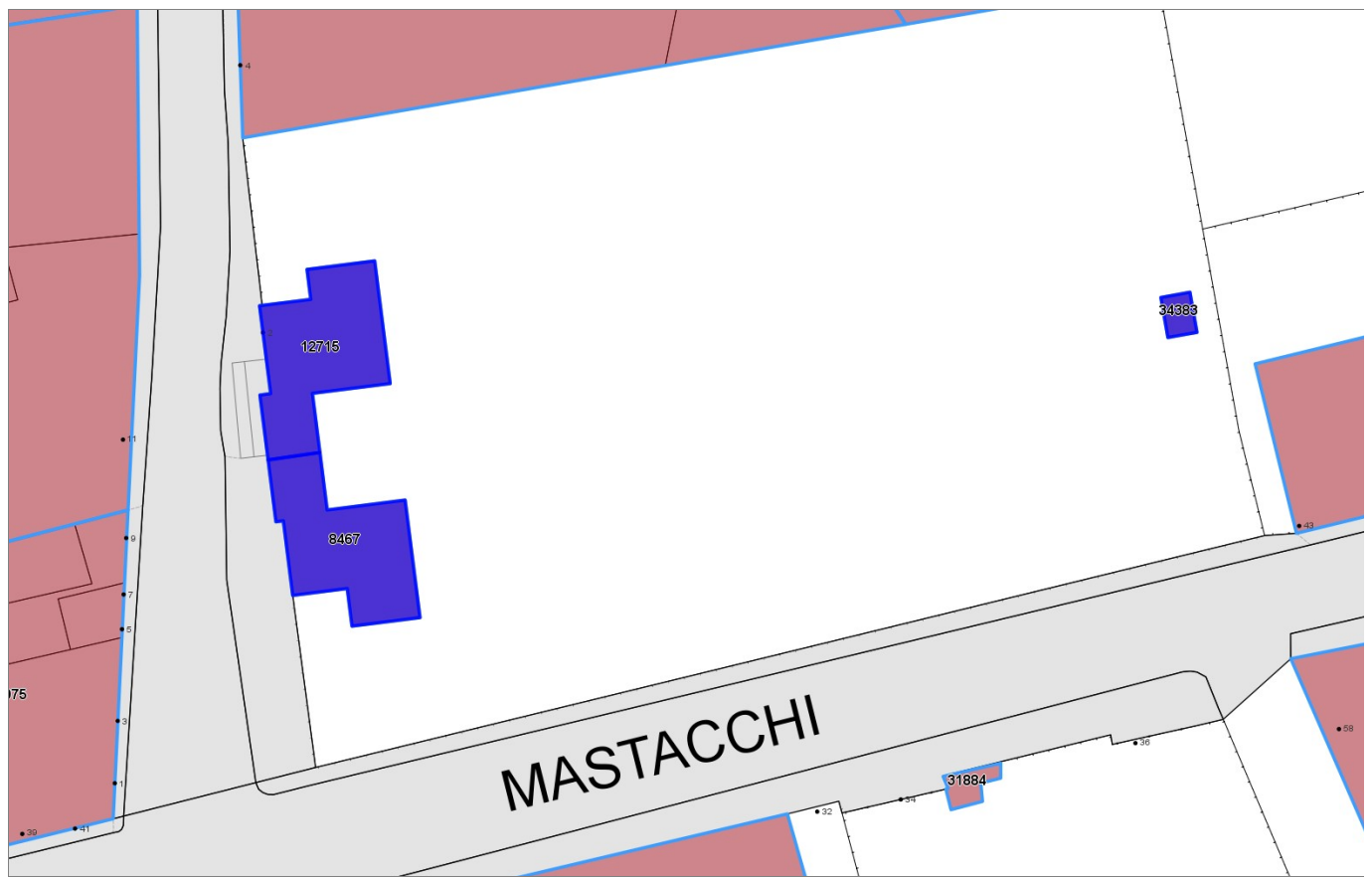
ID 8467 ID 12715 ID 34383



Catasto (1:5000)



Foto aerea 2019 (1:5000)



Informazioni sulla Scheda

- **Data rilevazione** 28/04/2023
- **N° elenco** VS.39
- **Bene tutelato ai sensi della parte II del Dlgs. 42/2004**
- **Località** VIA MASTACCHI
- **Denominazione** CIMITERO NUOVO DEGLI INGLESII



Informazioni sull'Edificio 8467

Unità volumetriche dell'Edificio 8467

N°	Foglio	Particella	Superficie coperta CTR (m ²)	N° piani	Piani interrati	Mansarda
32128	8	206	99.15			

Informazioni sull'Edificio 12715

Unità volumetriche dell'Edificio 12715

N°	Foglio	Particella	Superficie coperta CTR (m ²)	N° piani	Piani interrati	Mansarda
31776	8	B	104.71			

Informazioni sull'Edificio 34383

Unità volumetriche dell'Edificio 34383

N°	Foglio	Particella	Superficie coperta CTR (m ²)	N° piani	Piani interrati	Mansarda
56114	8	B	7.64			



BENI CULTURALI E PAESAGGISTICI

Carta dei Vincoli



Regione Toscana



MINISTERO
PER I BENI E
LE ATTIVITÀ
CULTURALI



CONSORZIO
LaMMA



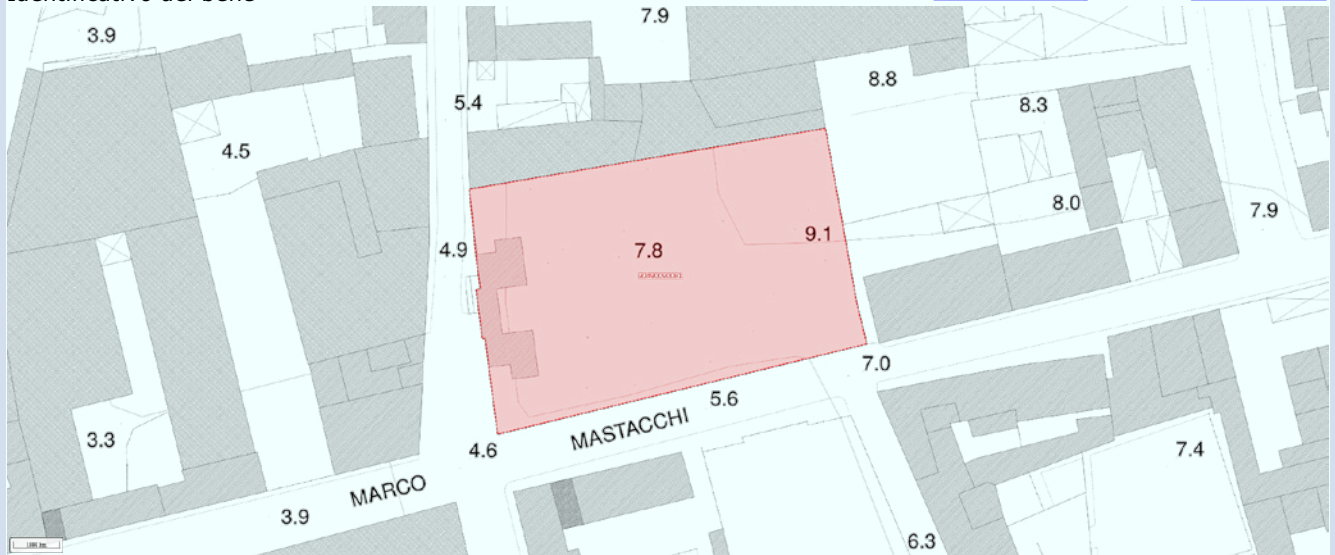
Denominazione

**NUOVO CIMITERO DEGLI
INGLESI**

Identificativo del bene

[90490090081](#)

[Historia Loci](#)



Legenda:

Tipo di vincolo
Descrizione del vincolo
Tipologia del bene
Provincia
Comune
Località
Indirizzo
Zona di rispetto
Note
ID Archivio SABAP
Vincoli in rete

■ bene identificato ■ altri beni di tipo architettonico

Architettonico
Vincolo architettonico
cimitero
LI
LIVORNO

NO
PRIVATO
LI0006

Beni - (provvedimenti)
[NUOVO CIMITERO DEGLI INGLESI \(VIA PERAI\) - \(230728\)](#)

CIMITERO DEGLI INGLESI

Prov. 4 Febbraio 1992,
ai sensi L. 6/1939, n. 1089 - (G.U. 8/8/1939, n. 184) (M)

[\[Nuova ricerca\]](#) [\[Geoscopia\]](#)



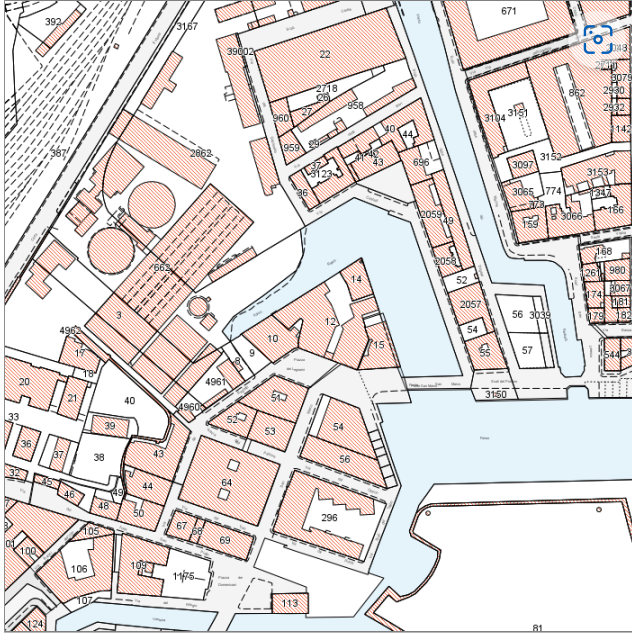
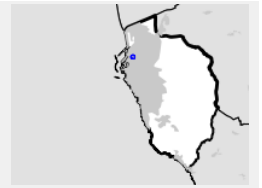
RESTI DEL RIVELLINO DI SAN MARCO

VS.40

Report Scheda Edifici patrimonio urbano N°155

Edifici associati alla Scheda:

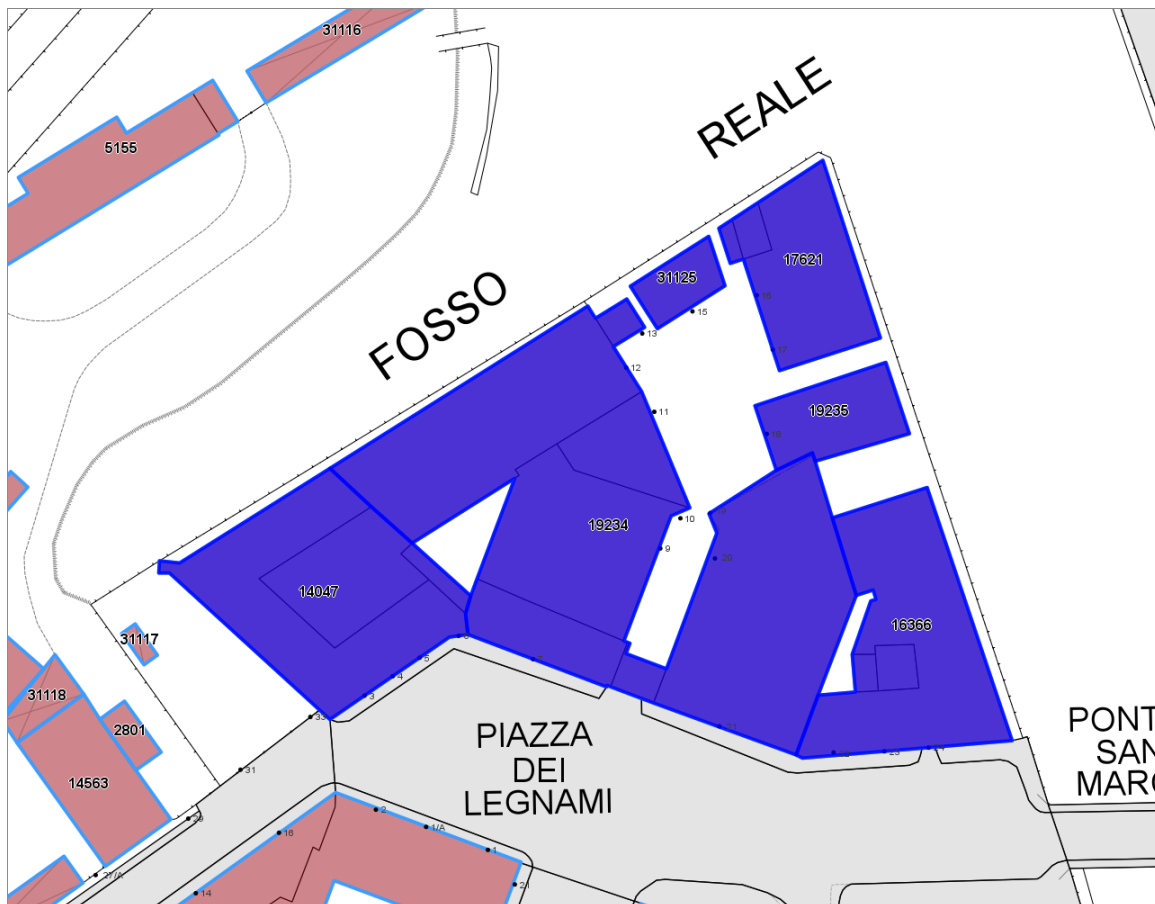
ID 14047 | ID 16366 | ID 17621 | ID 19234 | ID 19235 | ID 31125



Catasto (1:5000)



Foto aerea 2019 (1:5000)



Informazioni sulla Scheda

- **Data rilevazione** 03/12/2024
- **N° elenco** VS.40
- **Bene tutelato ai sensi della parte II del Dlgs. 42/2004**
- **Località** VENEZIA
- **Denominazione** RESTI DEL RIVELLINO DI SAN MARCO



Informazioni sull'Edificio 14047

Unità volumetriche dell'Edificio 14047

N°	Foglio	Particella	Superficie coperta CTR (m ²)	N° piani	Piani interrati	Mansarda
1858	93	10	23.58			
1860	93	10	213.6			
47922	93	10	467.86			

Informazioni sull'Edificio 16366

Unità volumetriche dell'Edificio 16366

N°	Foglio	Particella	Superficie coperta CTR (m ²)	N° piani	Piani interrati	Mansarda
3163	93	15	15.14			
3164	93	15	527.66			
3165	93	15	31.35			

Informazioni sull'Edificio 17621

Unità volumetriche dell'Edificio 17621

N°	Foglio	Particella	Superficie coperta CTR (m ²)	N° piani	Piani interrati	Mansarda
2204	93	14	297.47			
2482	93	14	23.58			
2484	93	14	9.95			

Informazioni sull'Edificio 19234

Unità volumetriche dell'Edificio 19234

N°	Foglio	Particella	Superficie coperta CTR (m ²)	N° piani	Piani interrati	Mansarda
520	93	12	528.72			
1868	93	12	29.98			
1930	93	12	146.59			
2105	93	12	401.42			
2185	93	12	21.64			
2354	93	12	129.78			
50788	93	12	645.45			

Informazioni sull'Edificio 19235

Unità volumetriche dell'Edificio 19235

N°	Foglio	Particella	Superficie coperta CTR (m ²)	N° piani	Piani interrati	Mansarda
2231	93	12	172.24			

Informazioni sull'Edificio 31125

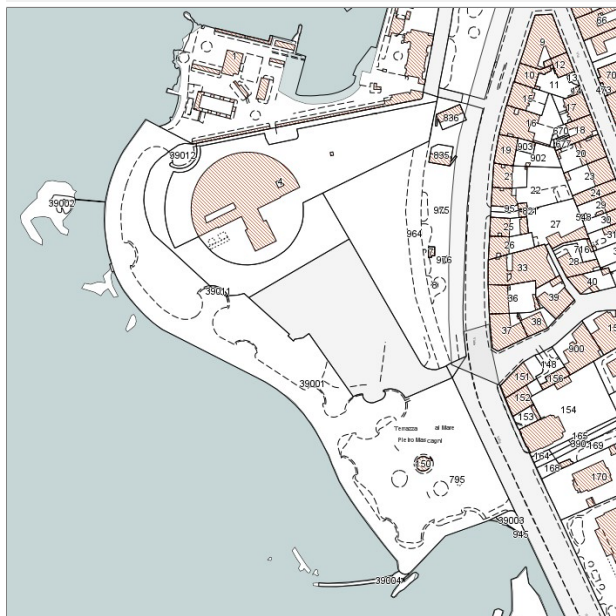
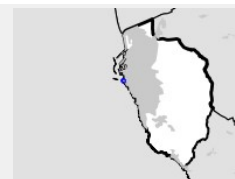
Unità volumetriche dell'Edificio 31125

N°	Foglio	Particella	Superficie coperta CTR (m ²)	N° piani	Piani interrati	Mansarda
2472			76.73			



Edifici associati alla Scheda:

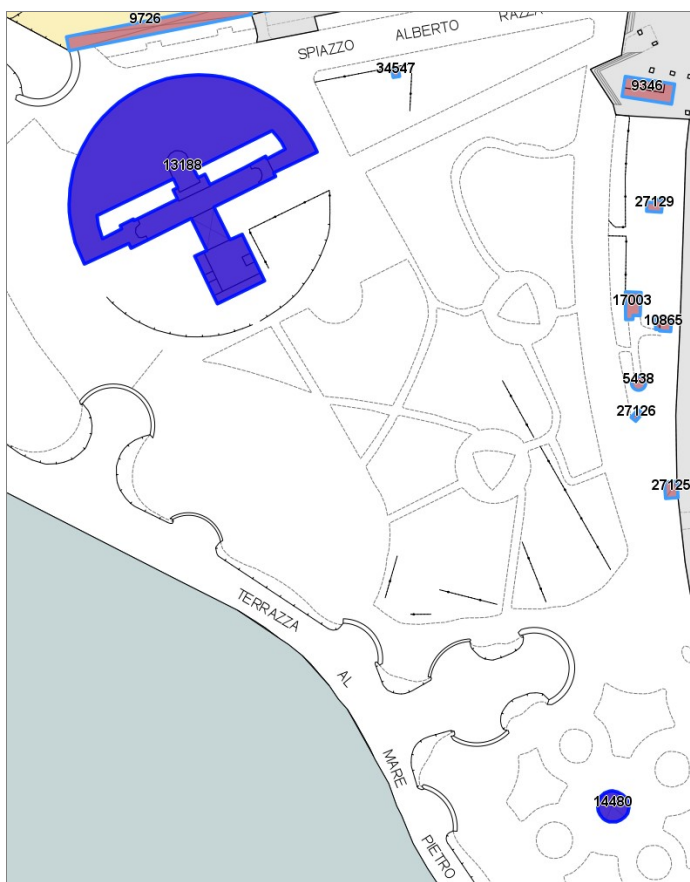
ID 13188 ID 14480



Catasto (1:5000)



Foto aerea 2019 (1:5000)



Informazioni sulla Scheda

- **Data rilevazione** 05/05/2023
- **N° elenco** VS.41
- **Bene tutelato ai sensi della parte II del Dlgs. 42/2004**
- **Località** VIALE ITALIA
- **Denominazione** TERRAZZA MASCAGNI



Informazioni sull'Edificio 13188

Unità volumetriche dell'Edificio 13188

N°	Foglio	Particella	Superficie coperta CTR (m ²)	N° piani	Piani interrati	Mansarda
469	39	4	48.63			
518	39	4	14.57			
519	39	4	21.99			
526	39	4	9.02			
547	39	4	2098.23			
549	39	4	10.09			
855	39	4	179.04			
859	39	4	32.93			
1234	39	4	35.63			
1235	39	4	84.53			
1289	39	4	301.7			
41525	39	4	95.55			

Informazioni sull'Edificio 14480

Unità volumetriche dell'Edificio 14480

N°	Foglio	Particella	Superficie coperta CTR (m ²)	N° piani	Piani interrati	Mansarda
41609	39	150	78.32			



BENI CULTURALI E PAESAGGISTICI

Carta dei Vincoli



Regione Toscana



MINISTERO
PER I BENI E
LE ATTIVITÀ
CULTURALI



CONSORZIO
LaMMA

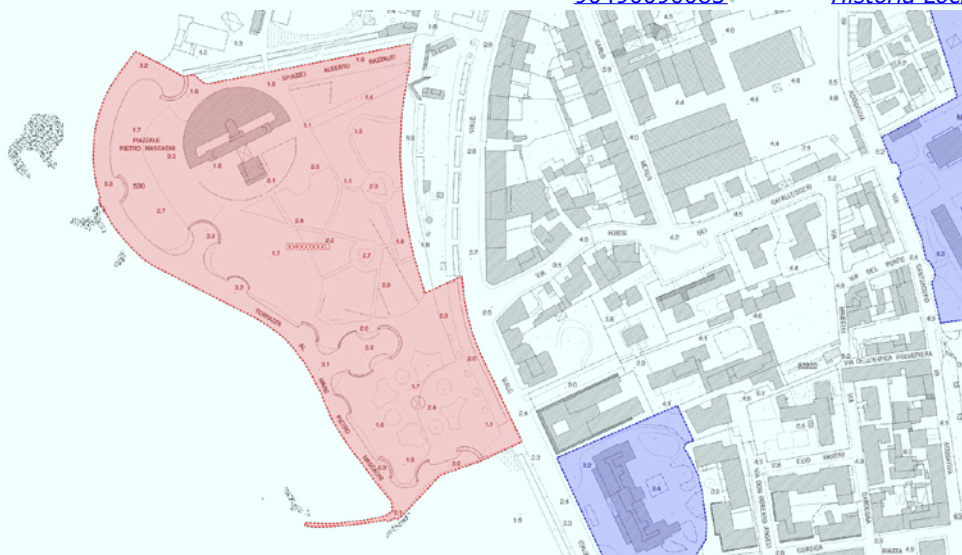


Denominazione

**TERRAZZA MASCAGNI, GIA'
TERRAZZA CIANO(EX
SPIANATA DEI CAVALLEGERI)**

Identificativo del bene

[90490090083](#) [Historia Loci](#)



Legenda:

Tipo di vincolo
Descrizione del vincolo
Tipologia del bene
Provincia
Comune
Località
Indirizzo
Zona di rispetto
Note
ID Archivio SABAP
Vincoli in rete

■ bene identificato ■ altri beni di tipo architettonico

Architettonico
Vincolo architettonico
immobile
LI
LIVORNO

NO
PUBBLICO
LI0061

Beni - (provvedimenti)
TERRAZZA MASCAGNI GIA' TERRAZZA CIANO - (192060)

TERRAZZA MASCAGNI

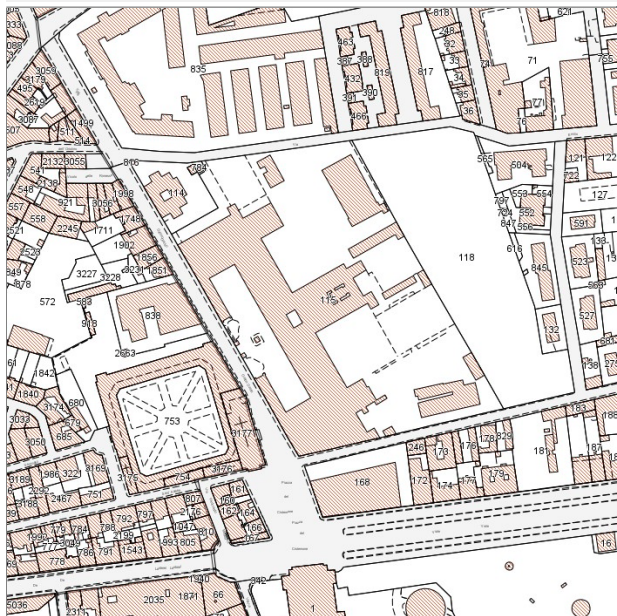
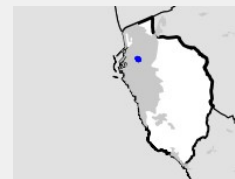
Prov. 21 Giugno 1993
ai sensi L. 16/1939, n. 1089 - (G.U. 8/8/1939, n. 184) (M)

[\[Nuova ricerca\]](#) [\[Geoscopio\]](#)



Edifici associati alla Scheda:

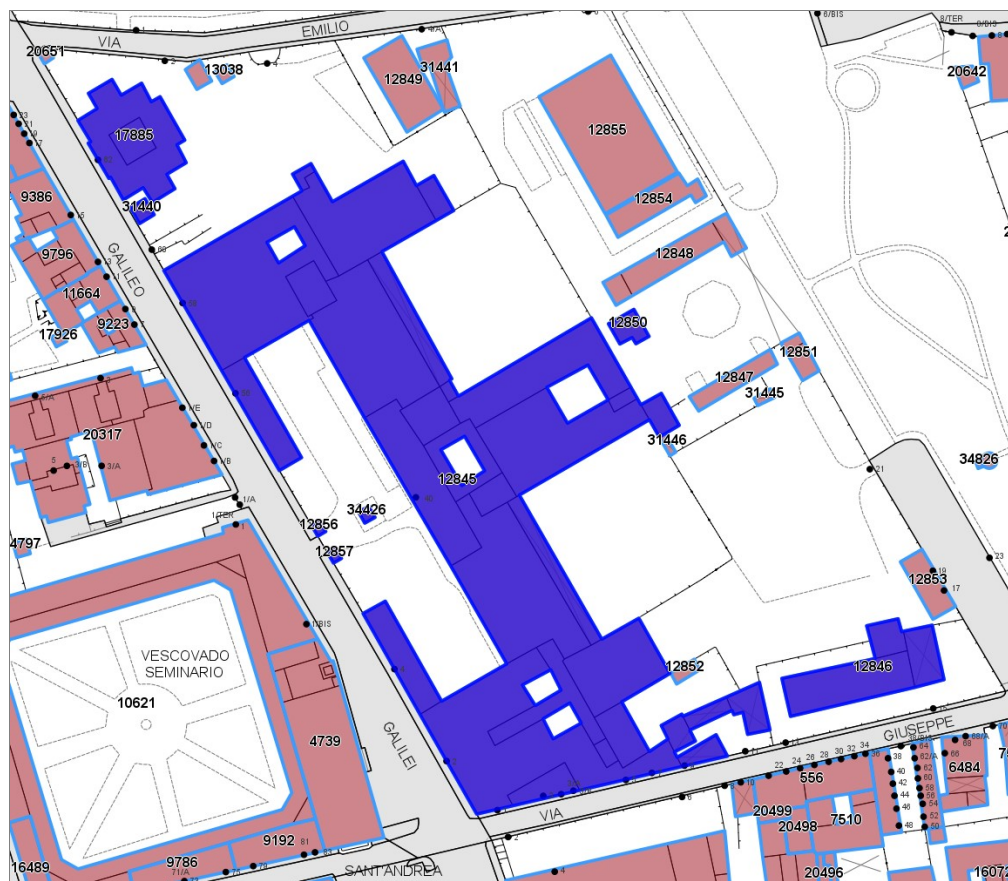
ID 12845 ID 12846 ID 12850 ID 12856 ID 12857 ID 17885 ID 31440 ID 34426



Catasto (1:5000)



Foto aerea 2019 (1:5000)



Informazioni sulla Scheda

- **Data rilevazione** 28/04/2023
- **N° elenco** VS.42
- **Bene tutelato ai sensi della parte II del Dlgs. 42/2004**
- **Località** VIALE CARDUCCI
- **Denominazione** COMPLESSO MONUMENTALE DELLA GHERARDESCA



Informazioni sull'Edificio 12845

Unità volumetriche dell'Edificio 12845

N°	Foglio	Particella	Superficie coperta CTR (m²)	N° piani	Piani interrati	Mansarda
2991	19	115	123.93			
4038	19	115	130.16			
7878	19	115	741.5			
7879	19	115	24.28			
8223	19	115	488.45			
8536	19	115	933.45			
8537	19	115	1261.77			
9099	19	115	253.77			
9349	19	115	70.44			
9365	19	115	1008.66			
9432	19	115	1352.49			
9434	19	115	263.89			
9456	19	115	30.9			
9457	19	115	156.94			
9467	19	115	74.74			
9478	19	115	30.51			
9524	19	115	771.5			
10042	19	115	621.06			
10122	19	115	539.42			
10126	19	115	164.36			
10263	19	115	260.55			
10283	19	115	18.1			
10364	19	115	205.78			
10369	19	115	93.57			
34397	19	115	61.14			
42730	19	115	61.22			
42733	19	115	67.81			
42736	19	115	194.42			
42773	19	115	110.47			
42775	19	115	189.98			

Informazioni sull'Edificio 12846

Unità volumetriche dell'Edificio 12846

N°	Foglio	Particella	Superficie coperta CTR (m²)	N° piani	Piani interrati	Mansarda
30725	19	115	420.63			
30788	19	115	96.21			
42742	19	115	146.03			

Informazioni sull'Edificio 12850

Unità volumetriche dell'Edificio 12850

N°	Foglio	Particella	Superficie coperta CTR (m²)	N° piani	Piani interrati	Mansarda
11740	19	115	69.34			

Informazioni sull'Edificio 12856

Unità volumetriche dell'Edificio 12856

N°	Foglio	Particella	Superficie coperta CTR (m²)	N° piani	Piani interrati	Mansarda
8879	19	115	9			

Informazioni sull'Edificio 12857

Unità volumetriche dell'Edificio 12857

N°	Foglio	Particella	Superficie coperta CTR (m²)	N° piani	Piani interrati	Mansarda
8878	19	115	9.03			



Informazioni sull'Edificio 17885

Unità volumetriche dell'Edificio 17885

N°	Foglio	Particella	Superficie coperta CTR (m ²)	N° piani	Piani interrati	Mansarda
8440	19	114	105.53			
8527	19	114	607.83			

Informazioni sull'Edificio 31440

Unità volumetriche dell'Edificio 31440

N°	Foglio	Particella	Superficie coperta CTR (m ²)	N° piani	Piani interrati	Mansarda
34145			27.34			

Informazioni sull'Edificio 34426

Unità volumetriche dell'Edificio 34426

N°	Foglio	Particella	Superficie coperta CTR (m ²)	N° piani	Piani interrati	Mansarda
56162	19	115	13			



BENI CULTURALI E PAESAGGISTICI

Carta dei Vincoli



Regione Toscana



MINISTERO
PER I BENI E
LE ATTIVITÀ
CULTURALI



CONSORZIO
LaMMA



Denominazione

**COMPLESSO MONUMENTALE
ALESSANDRO DELLA
GHERARDESCA**

Identificativo del bene

[90490090084](#)

[Historia Loc](#)



Legenda:

Tipo di vincolo

Descrizione del vincolo

Tipologia del bene

Provincia

Comune

Località

Indirizzo

Zona di rispetto

ID Archivio SABAP

Vincoli in rete

■ bene identificato ■ altri beni di tipo architettonico

Architettonico

Vincolo architettonico

complesso immobiliare

LI

LIVORNO

VIA G. GALILEI N. 54, VIA EMILIO

ZOLA N. 6, VIA G. M. TERRENI

NO

LI0062

Beni - (provvedimenti)

[complesso edilizio denominato "A. della Gherardesca" ex ricovero "G. Pascoli" \[Via G. Galilei, 54\] - \(200981\)](#)

GIÀ ISTITUTO PROFESSIONALE E CASA DI RIPOSO G. PASCOLI

COMPLESSO MONUMENTALE DENOMINATO ALESSANDRO DELLA GHERARDESCA COSTITUITO DA EX RICOVERO GIOVANNI PASCOLI, EX ASILO CARLO GRABAU, TEATRO DELLE COMMEDIE ED EX OFFICINE

Prov. 28 Giugno 1985

ai sensi L. 101/1992, n. 1089 - (G.U. 8/8/1992, n. 1841) (M)

Prov. 18 Aprile 2012

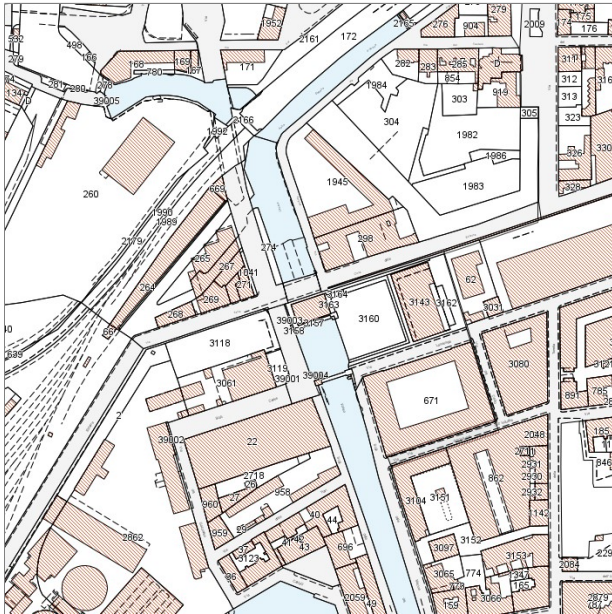
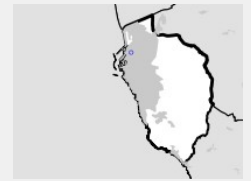
ai sensi D.Lgs. 22/1/2004, n. 42 - (G.U. 24/2/2004, n. 45-50 n. 23) art. 10 - comma 1

[\[Nuova ricerca\]](#) [\[Geoscopio\]](#)





Edifici associati alla Scheda:
ID 11447



Catasto (1:5000)



Foto aerea 2019 (1:5000)



Informazioni sulla Scheda

- **Data rilevazione** 28/04/2023
- **N° elenco** VS.43
- **Bene tutelato ai sensi della parte II del Dlgs. 42/2004**
- **Località** CINTA ESTERNA
- **Denominazione** DOGANA D'ACQUA



Informazioni sull'Edificio 11447

Unità volumetriche dell'Edificio 11447

N°	Foglio	Particella	Superficie coperta CTR (m²)	N° piani	Piani interrati	Mansarda
29338	18	3142	613.38			



BENI CULTURALI E PAESAGGISTICI

Carta dei Vincoli



Regione Toscana



MINISTERO
PER I BENI E
LE ATTIVITÀ
CULTURALI



CONSORZIO
LaMMA



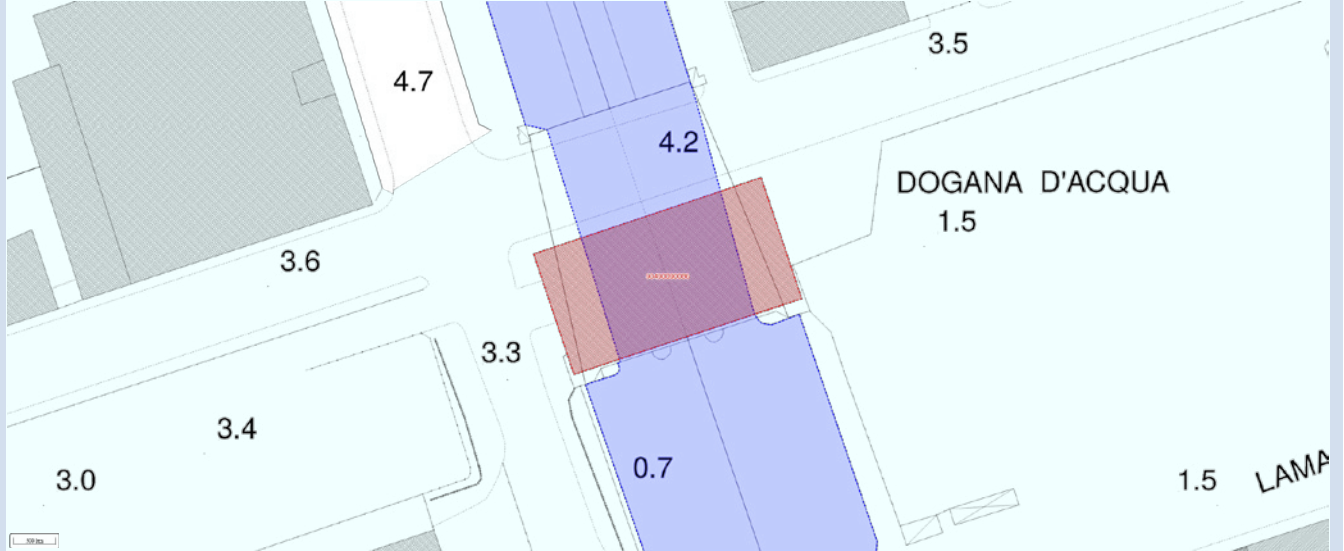
Denominazione

DOGANA D'ACQUA

Identificativo del bene

[90490090086](#)

[Historia Loci](#)



Legenda:

Tipo di vincolo
Descrizione del vincolo
Tipologia del bene
Provincia
Comune
Località
Indirizzo
Zona di rispetto
Note
ID Archivio SABAP
Vincoli in rete

■ bene identificato ■ altri beni di tipo architettonico
Architettonico
Vincolo architettonico
immobile
LI
LIVORNO

NO
PUBBLICO ART.822 C.C.
LI0066

DOGANA D'ACQUA

DOGANA D'ACQUA

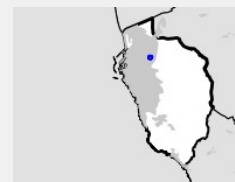
Prov. [5 Maggio 1961](#)
ai sensi [L. 10/10/1939, n. 1089](#) - (G.U. 8/8/1939, n. 184) art. 822 c.c.(M)
Prov. [22/10/1961](#)
ai sensi art. 822 c.c.(M)

[\[Nuova ricerca\]](#) [\[Geoscopio\]](#)



Edifici associati alla Scheda:

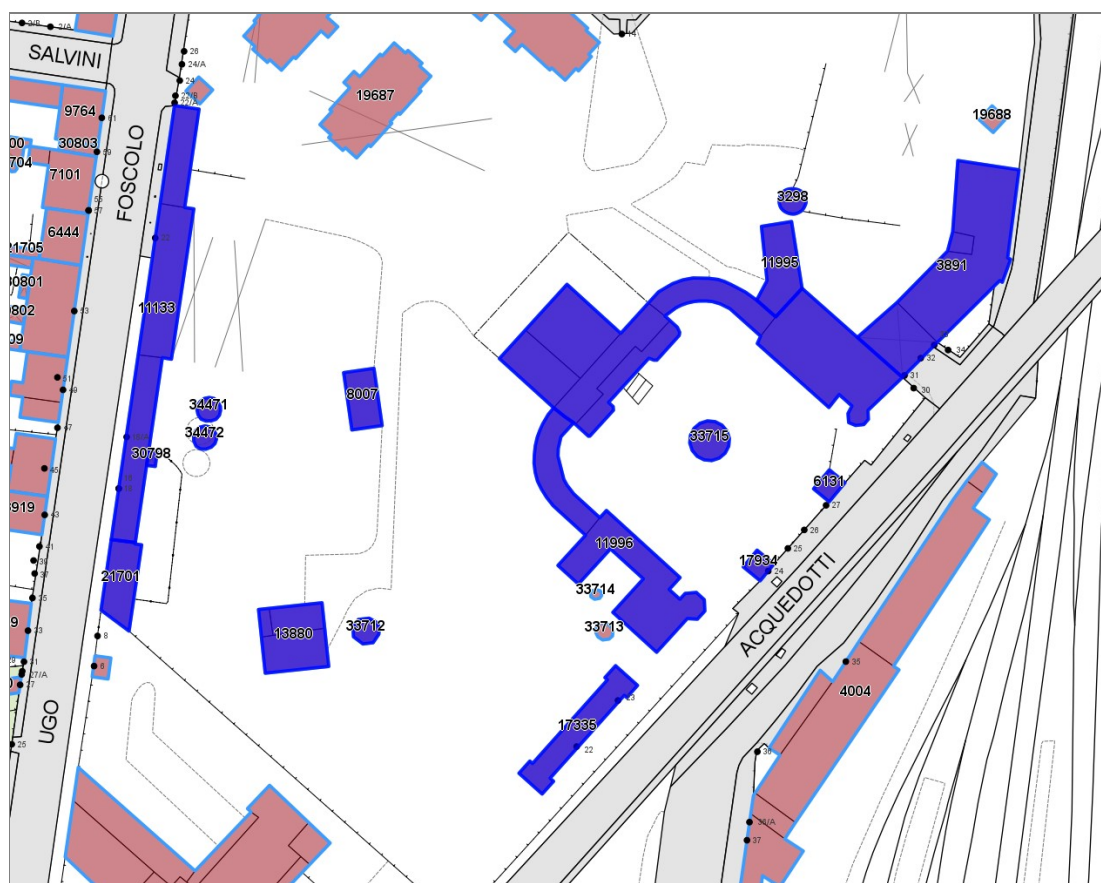
ID 3298 ID 3891 ID 4547 ID 6131 ID 8007 ID 11133 ID 11995 ID 11996 ID 13880 ID 17335 ID 17934 ID 21701 ID 30798 ID 33712 ID 33715 ID 34471 ID 34472



Catasto (1:5000)



Foto aerea 2019 (1:5000)



Informazioni sulla Scheda

- **Data rilevazione** 28/04/2023
- **N° elenco** VS.44
- **Bene tutelato ai sensi della parte II del Dlgs. 42/2004**
- **Località** STAZIONE
- **Denominazione** COMPLESSO MONUMENTALE ACQUE DELLA SALUTE



Informazioni sull'Edificio 3298

Unità volumetriche dell'Edificio 3298

N°	Foglio	Particella	Superficie coperta CTR (m²)	N° piani	Piani interrati	Mansarda
19912	21	539	26.13			

Informazioni sull'Edificio 3891

Unità volumetriche dell'Edificio 3891

N°	Foglio	Particella	Superficie coperta CTR (m²)	N° piani	Piani interrati	Mansarda
20271	21	212	496.71			
20276	21	212	21.37			
45338	21	212	144.1			

Informazioni sull'Edificio 4547

Unità volumetriche dell'Edificio 4547

N°	Foglio	Particella	Superficie coperta CTR (m²)	N° piani	Piani interrati	Mansarda
19596	21	522	138.7			
19597	21	522	165.29			
19598	21	522	215.33			
19794	21	522	118.33			
19800	21	522	143.9			
19858	21	522	439.79			

Informazioni sull'Edificio 6131

Unità volumetriche dell'Edificio 6131

N°	Foglio	Particella	Superficie coperta CTR (m²)	N° piani	Piani interrati	Mansarda
19766	21	341	24.26			

Informazioni sull'Edificio 8007

Unità volumetriche dell'Edificio 8007

N°	Foglio	Particella	Superficie coperta CTR (m²)	N° piani	Piani interrati	Mansarda
19552	21	537	85.49			

Informazioni sull'Edificio 11133

Unità volumetriche dell'Edificio 11133

N°	Foglio	Particella	Superficie coperta CTR (m²)	N° piani	Piani interrati	Mansarda
18828	21	209	218.91			
18830	21	209	248.2			
19248	21	209	118.95			

Informazioni sull'Edificio 11995

Unità volumetriche dell'Edificio 11995

N°	Foglio	Particella	Superficie coperta CTR (m²)	N° piani	Piani interrati	Mansarda
48007	21	3162	136.87			



Informazioni sull'Edificio 11996

Unità volumetriche dell'Edificio 11996

N°	Foglio	Particella	Superficie coperta CTR (m ²)	N° piani	Piani interrati	Mansarda
19594	21	3162	151.8			
19639	21	3162	351.29			

Informazioni sull'Edificio 13880

Unità volumetriche dell'Edificio 13880

N°	Foglio	Particella	Superficie coperta CTR (m ²)	N° piani	Piani interrati	Mansarda
19415	21	536	115.3			
19433	21	536	67.23			
19438	21	536	14.81			

Informazioni sull'Edificio 17335

Unità volumetriche dell'Edificio 17335

N°	Foglio	Particella	Superficie coperta CTR (m ²)	N° piani	Piani interrati	Mansarda
19640	21	347	171.63			

Informazioni sull'Edificio 17934

Unità volumetriche dell'Edificio 17934

N°	Foglio	Particella	Superficie coperta CTR (m ²)	N° piani	Piani interrati	Mansarda
19765	21	330	22.89			

Informazioni sull'Edificio 21701

Unità volumetriche dell'Edificio 21701

N°	Foglio	Particella	Superficie coperta CTR (m ²)	N° piani	Piani interrati	Mansarda
19251	21	210	118.68			

Informazioni sull'Edificio 30798

Unità volumetriche dell'Edificio 30798

N°	Foglio	Particella	Superficie coperta CTR (m ²)	N° piani	Piani interrati	Mansarda
43022			6.1			

Informazioni sull'Edificio 33712

Unità volumetriche dell'Edificio 33712

N°	Foglio	Particella	Superficie coperta CTR (m ²)	N° piani	Piani interrati	Mansarda
55435	21	3162	25.3			

Informazioni sull'Edificio 33715



Unità volumetriche dell'Edificio 33715

N°	Foglio	Particella	Superficie coperta CTR (m ²)	N° piani	Piani interrati	Mansarda
55438	21	3162	58.5			

Informazioni sull'Edificio 34471

Unità volumetriche dell'Edificio 34471

N°	Foglio	Particella	Superficie coperta CTR (m ²)	N° piani	Piani interrati	Mansarda
56211	21	538	21.01			

Informazioni sull'Edificio 34472

Unità volumetriche dell'Edificio 34472

N°	Foglio	Particella	Superficie coperta CTR (m ²)	N° piani	Piani interrati	Mansarda
56212	21	538	20.06			



BENI CULTURALI E PAESAGGISTICI

Carta dei Vincoli



Regione Toscana



MINISTERO
PER I BENI E
LE ATTIVITÀ
CULTURALI



CONSORZIO
LaMMA



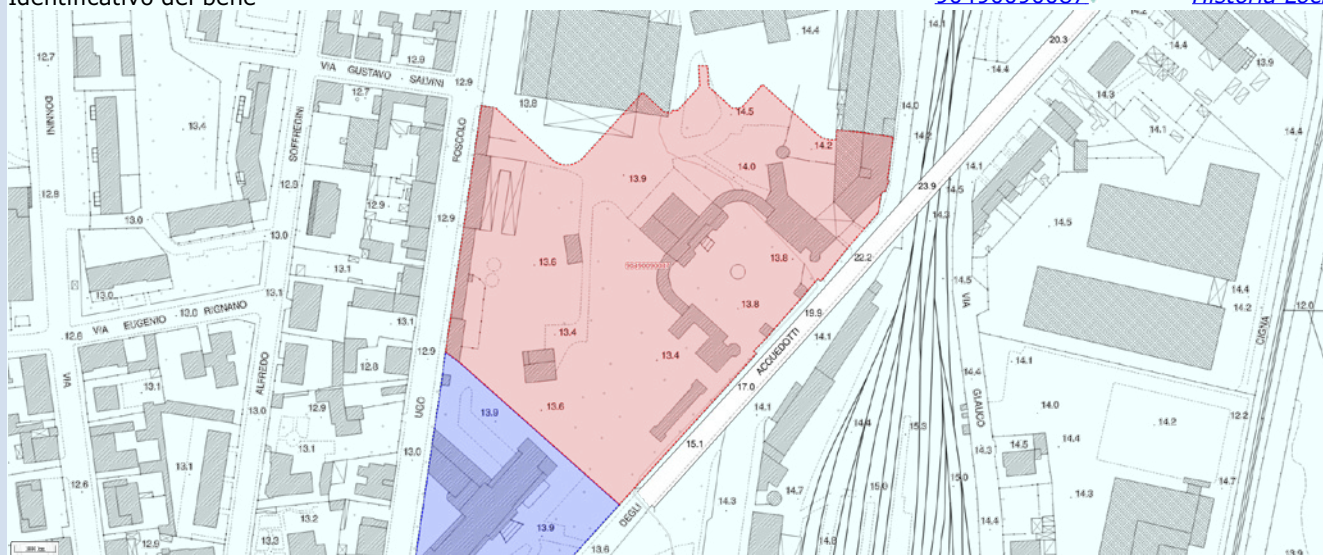
Denominazione

**COMPLESSO MONUMENTALE
DENOMINATO ACQUE DELLA
SALUTE**

Identificativo del bene

[90490090087](#)

[Historia Loci](#)



Legenda:

■ bene identificato ■ altri beni di tipo architettonico

Tipo di vincolo

Architettonico

Descrizione del vincolo

Vincolo architettonico

Tipologia del bene

complesso monumentale

Provincia

LI

Comune

LIVORNO

Località

Indirizzo

VIA UGO FOSCOLO, VIA CONDOTTI
VECCHI E VIA GIUSEPPE OROSI

Zona di rispetto

NO

ID Archivio SABAP

LI0067

Vincoli in rete

ACQUE DELLA SALUTE

COMPLESSO MONUMENTALE DENOMINATO ACQUE DELLA SALUTE COSTITUITO DA PADIGLIONI PRINCIPALI, ESEDRA, CHIOSCO OTTAGONALE, EDICOLE, TORRINO, MAGAZZINI, APPARTAMENTI E PARCO

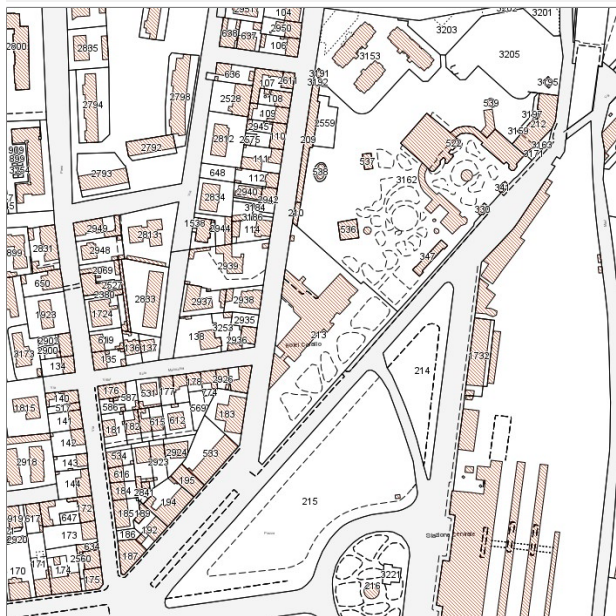
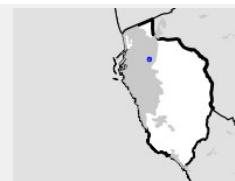
Prov. 3 Maggio 1969
ai sensi L. 16/1/1939, n. 1089 - (G.U. 8/8/1939, n. 184) (M)
Prov. 2 Dicembre 2015
ai sensi D.Lgs. 22/1/2004, n. 42 - (G.U. 24/2/2004, n. 45-50 n. 28) art. 128

[[Nuova ricerca](#)] [[Geoscopio](#)]



Edifici associati alla Scheda:

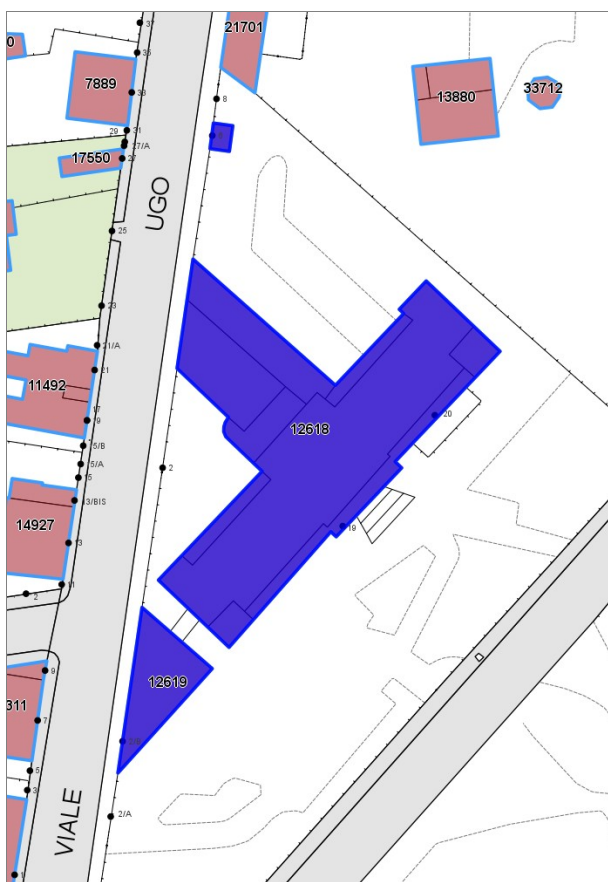
ID 12617 ID 12618 ID 12619



Catasto (1:5000)



Foto aerea 2019 (1:5000)



Informazioni sulla Scheda

- **Data rilevazione** 28/04/2023
- **N° elenco** VS.45
- **Bene tutelato ai sensi della parte II del Dlgs. 42/2004**
- **Località** STAZIONE
- **Denominazione** ALBERGO CORALLO E PARCO CIRCOSTANTE



Informazioni sull'Edificio 12617

Unità volumetriche dell'Edificio 12617

N°	Foglio	Particella	Superficie coperta CTR (m ²)	N° piani	Piani interrati	Mansarda
46979	21	213	16.49			

Informazioni sull'Edificio 12618

Unità volumetriche dell'Edificio 12618

N°	Foglio	Particella	Superficie coperta CTR (m ²)	N° piani	Piani interrati	Mansarda
19288	21	213	80.86			
19294	21	213	194.4			
19295	21	213	215.59			
19345	21	213	49.99			
19623	21	213	34.12			
19676	21	213	48.07			
19677	21	213	42.47			
19763	21	213	136.97			
19764	21	213	989.37			

Informazioni sull'Edificio 12619

Unità volumetriche dell'Edificio 12619

N°	Foglio	Particella	Superficie coperta CTR (m ²)	N° piani	Piani interrati	Mansarda
11562	21	213	212.96			



BENI CULTURALI E PAESAGGISTICI

Carta dei Vincoli



Regione Toscana



MINISTERO
PER I BENI E
LE ATTIVITÀ
CULTURALI



CONSORZIO
LaMMA



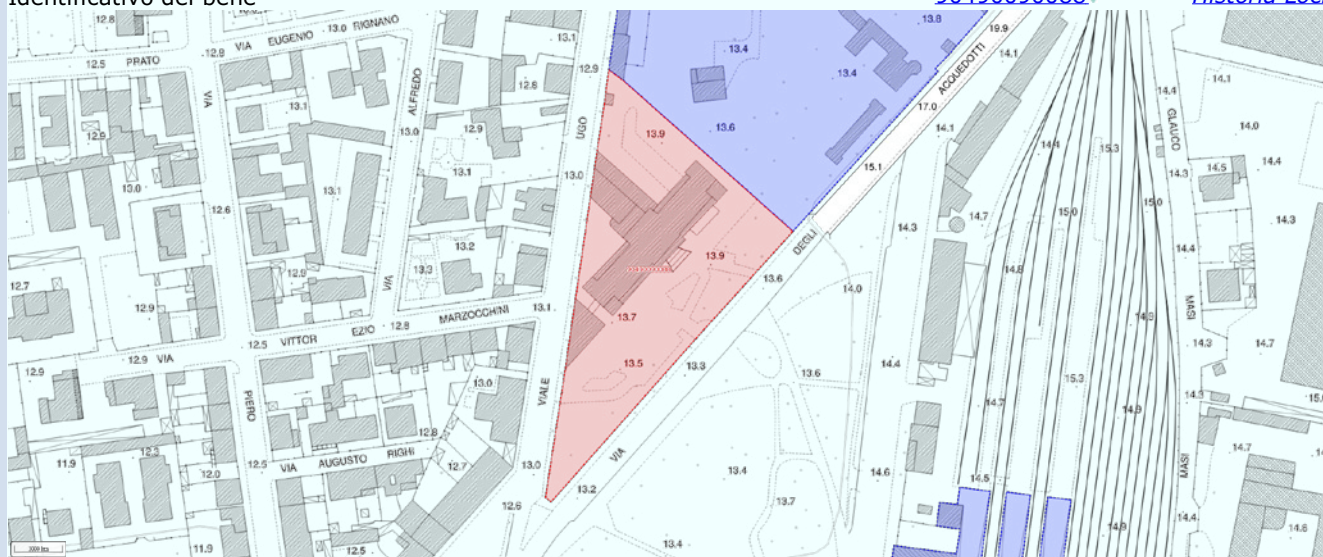
Denominazione

**ALBERGO CORALLO E IL PARCO
CIRCOSTANTE**

Identificativo del bene

90490090088

[Historia Loci](#)



Legenda:

Tipo di vincolo
Descrizione del vincolo
Tipologia del bene
Provincia
Comune
Località
Indirizzo
Zona di rispetto
Note
ID Archivio SABAP
Vincoli in rete

■ bene identificato ■ altri beni di tipo architettonico

Architettonico
Vincolo architettonico
immobile
LI
LIVORNO

NO
PRIVATO
LI0067A

Beni - (provvedimenti)
ALBERGO CORALLO E PARCO CIRCOSTANTE - (286271)

ALBERGO CORALLO

Prov. 8 Maggio 1969
ai sensi L. 16/1/1939, n. 1089 - (G.U. 8/8/1939, n. 184) (M)

[[Nuova ricerca](#)] [[Geoscopio](#)]



BENI CULTURALI E PAESAGGISTICI

Carta dei Vincoli



Regione Toscana



MINISTERO
PER I BENI E
LE ATTIVITÀ
CULTURALI



CONSORZIO
LaMMA



Denominazione

**INTERO SISTEMA DELLE
COMUNICAZIONI PER VIA
D'ACQUA**

Identificativo del bene

[90490090089](#)

[Historia Loci](#)



1:30000

Legenda:

Tipo di vincolo
Descrizione del vincolo
Tipologia del bene
Provincia
Comune
Località
Indirizzo
Zona di rispetto
Note

■ bene identificato ■ altri beni di tipo architettonico

Architettonico
Vincolo architettonico
complesso immobiliare
LI
LIVORNO

NO
PUBBLICO DOC.SOPR.04/07/1980
MANCA MAPPA
LI0068

ID Archivio SABAP
Vincoli in rete

PORTO DI LIVORNO

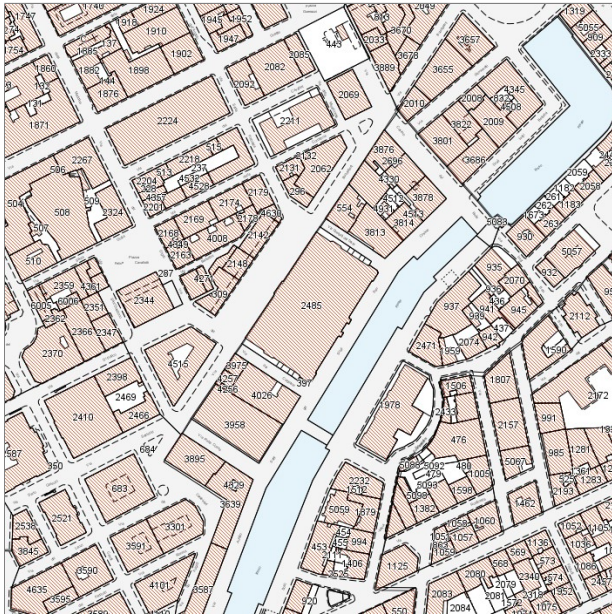
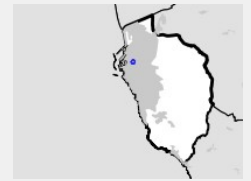
Prov. 4 luglio 1980
al sem. 1/6/1939, n. 1089 - (G.U. 8/8/1939, n. 184) (M)

[\[Nuova ricerca\]](#) [\[Geoscopio\]](#)





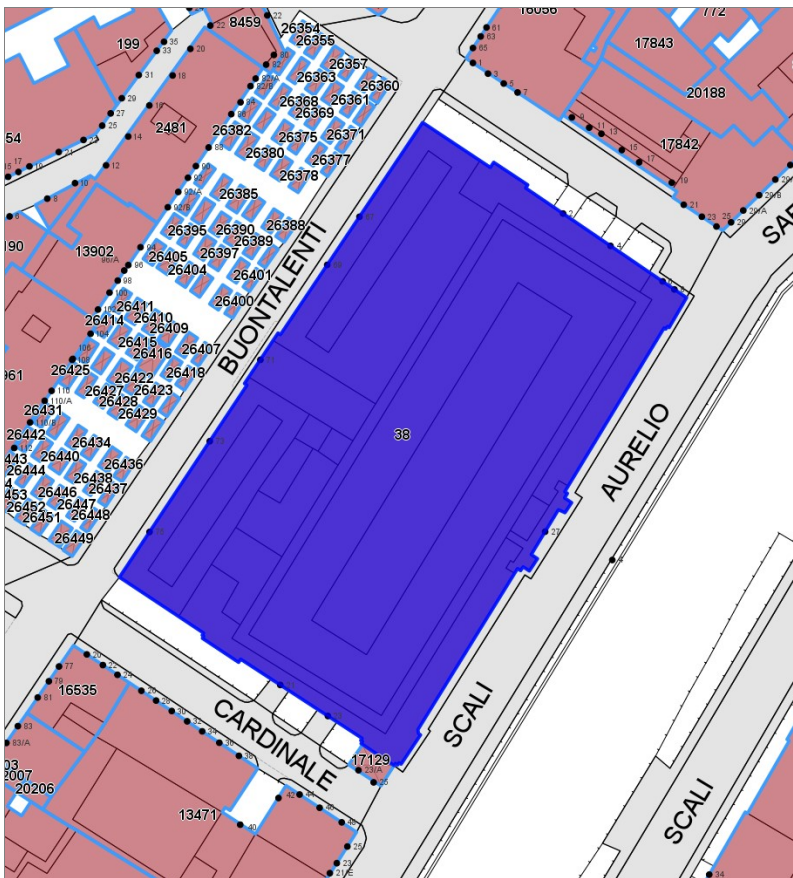
Edifici associati alla Scheda:
ID 38



Catasto (1:5000)



Foto aerea 2019 (1:5000)



Informazioni sulla Scheda

- **Data rilevazione** 28/04/2023
- **N° elenco** VS.47
- **Bene tutelato ai sensi della parte II del Dlgs. 42/2004**
- **Località** PENTAGONO
- **Denominazione** MERCATO CENTRALE



Informazioni sull'Edificio 38

Unità volumetriche dell'Edificio 38

N°	Foglio	Particella	Superficie coperta CTR (m ²)	N° piani	Piani interrati	Mansarda
2924	94	2485	329.08			
2927	94	2485	99.63			
7513	94	2485	45.44			
7514	94	2485	162.04			
7516	94	2485	22.44			
7517	94	2485	20.55			
7561	94	2485	176.6			
7562	94	2485	131.66			
8446	94	2485	664.59			
8449	94	2485	190.91			
8737	94	2485	369.14			
8740	94	2485	500.74			
9192	94	2485	177.05			
10016	94	2485	44.16			
10017	94	2485	25.39			
10020	94	2485	1541.19			
10021	94	2485	775.21			
10282	94	2485	203.22			



BENI CULTURALI E PAESAGGISTICI

Carta dei Vincoli



Regione Toscana



MINISTERO
PER I BENI E
LE ATTIVITÀ
CULTURALI



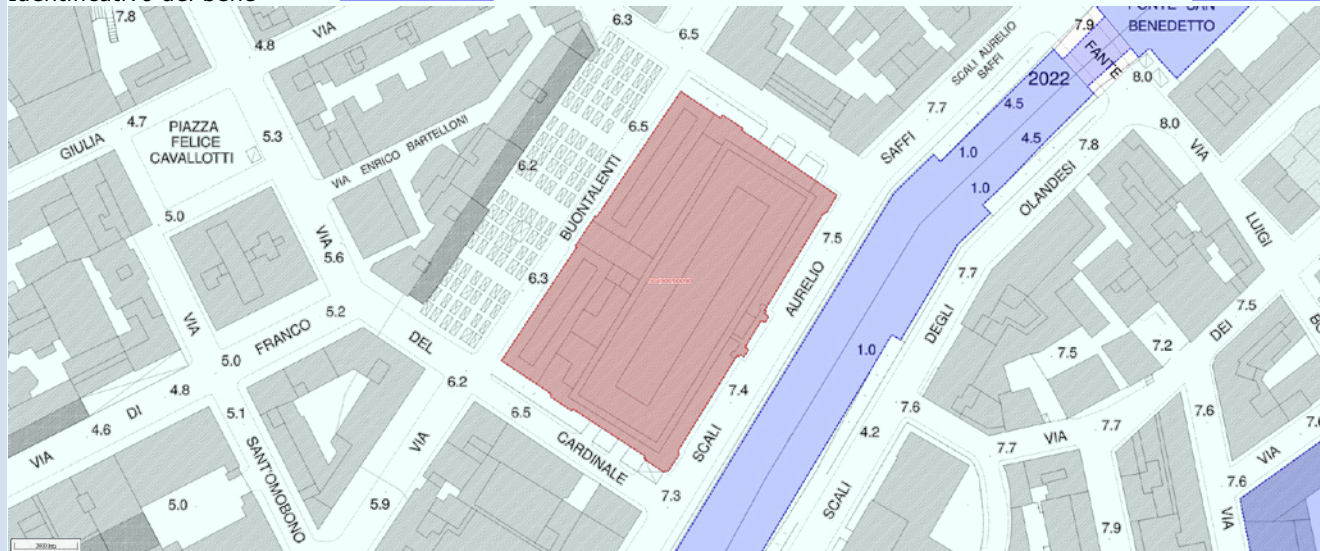
CONSORZIO
LaMMA



Denominazione **MERCATO DELLE VETTOVAGLIE**

Identificativo del bene **90490090090**

[Historia Loci](#)



Legenda:	■ bene identificato ■ altri beni di tipo architettonico
Tipo di vincolo	Architettonico
Descrizione del vincolo	Vincolo architettonico
Tipologia del bene	mercato
Provincia	LI
Comune	LIVORNO
Località	
Indirizzo	SCALI AURELIO SAFFI N. 27
Zona di rispetto	NO
ID Archivio SABAP	LI0069
Vincoli in rete	

Elenco Provvedimenti *

MERCATO CENTRALE

Prov. 21 Ottobre 1985
ai sensi L. 17/6/1939, n. 1089 - (G.U. 8/8/1939, n. 184) (M)

MERCATO DELLE VETTOVAGLIE

Prov. 7 Luglio 2022
ai sensi D.Lgs. 22/1/2004, n. 42 - (G.U. 24/2/2004, n. 45; SO n. 28) art. 10 - comma 1

(*) Avvertenza: documenti ad accesso riservato, per l'attestazione del vincolo rivolgersi alla competente Soprintendenza
(M) indica i provvedimenti accessibili esclusivamente ai Funzionari MIBAC

11

[\[Nuova ricerca\]](#) [\[Geoscopio\]](#)



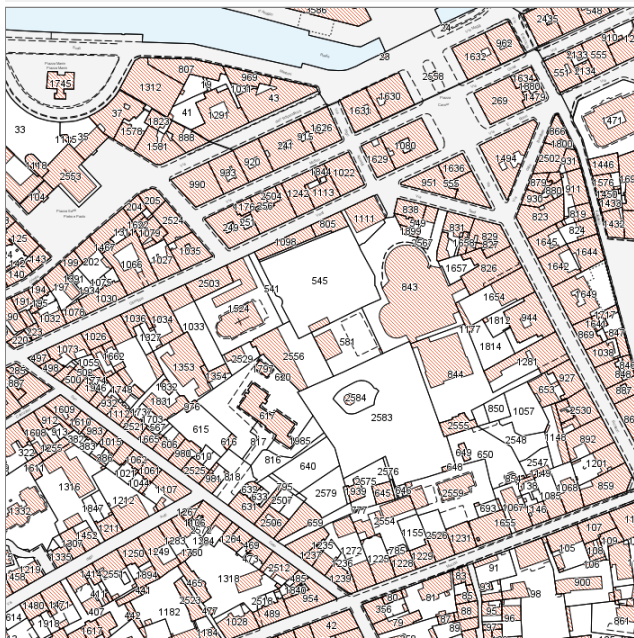
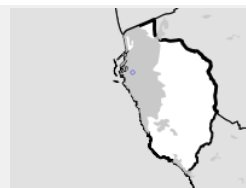
CIMITERO VECCHIO DEGLI INGLES

VS.48

Report Scheda Edifici *patrimonio urbano* N°244

Edifici associati alla Scheda:

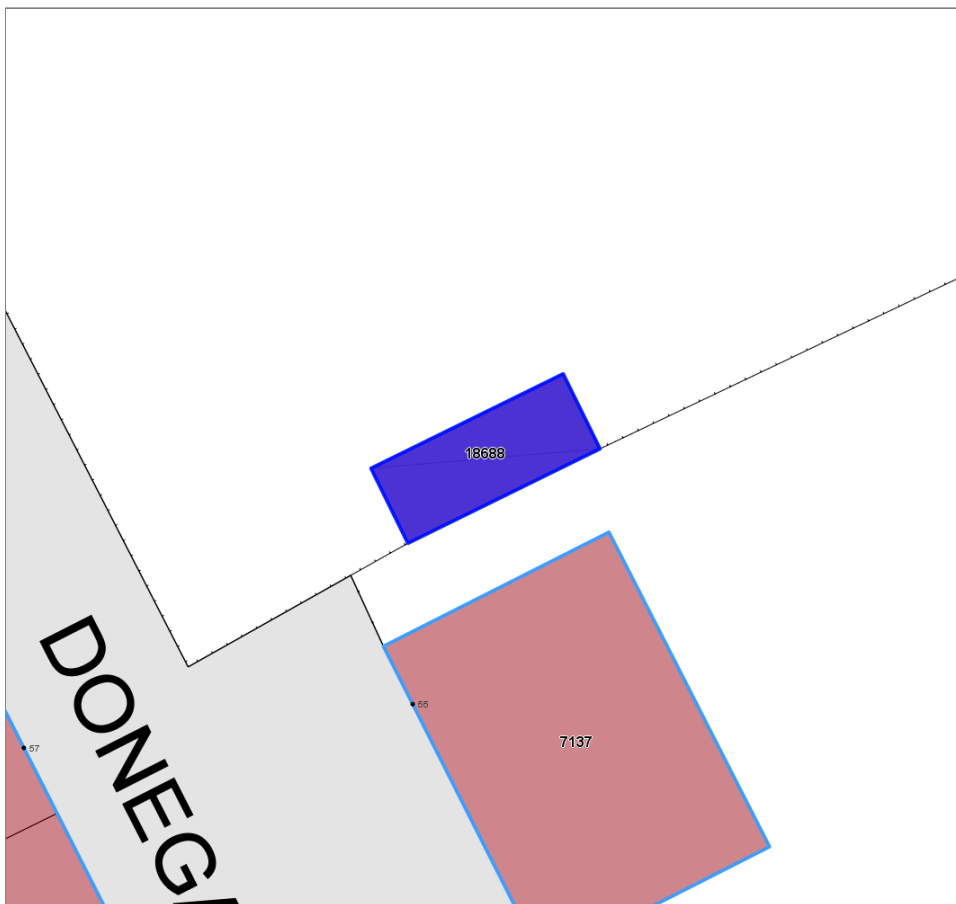
ID 18688



Catasto (1:5000)



Foto aerea 2019 (1:5000)



Informazioni sulla Scheda

- **Data rilevazione** 03/12/2024
- **N° elenco** VS.48
- **Bene tutelato ai sensi della parte II del Dlgs. 42/2004**
- **Località** VIA VERDI
- **Denominazione** CIMITERO VECCHIO DEGLI INGLESII
- **Morfologia territoriale** Pianura
- **Localizzazione territoriale** ambito urbano
- **Elementi della percezione paesaggistica** assenti
- **Tipologia viabilità di accesso** strada asfaltata
- **Area di pertinenza** altro
- **Presenza di alberature di pregio** si



Informazioni sull'Edificio 18688

Unità volumetriche dell'Edificio 18688

N°	Foglio	Particella	Superficie coperta CTR (m²)	N° piani	Piani interrati	Mansarda
34058	25	545	53.74			



BENI CULTURALI E PAESAGGISTICI

Carta dei Vincoli



Regione Toscana



MINISTERO
PER I BENI E
LE ATTIVITÀ
CULTURALI



CONSORZIO
LaMMA



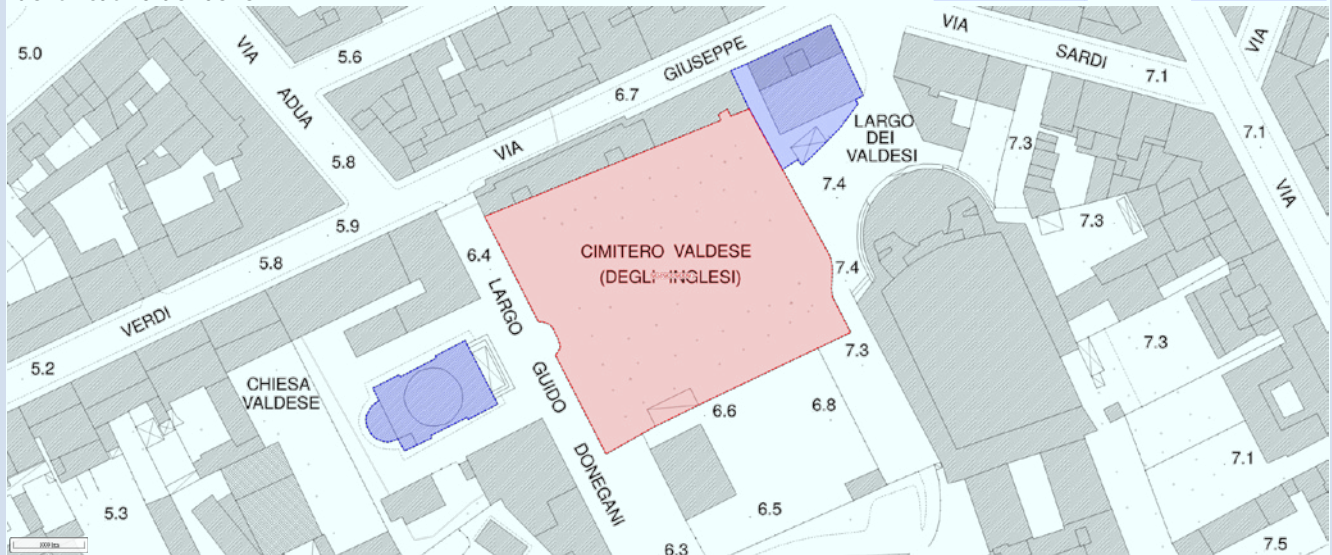
Denominazione

**CIMITERO VECCHIO DEGLI
INGLESI**

Identificativo del bene

[90490090091](#)

[Historia Loci](#)



Legenda:

■ bene identificato ■ altri beni di tipo architettonico

Tipo di vincolo

Architettonico

Descrizione del vincolo

Vincolo architettonico

Tipologia del bene

cimitero

Provincia

LI

Comune

LIVORNO

Località

Indirizzo

Zona di rispetto

NO

Note

PRIVATO

ID Archivio SABAP

LI0007

Vincoli in rete

Beni - (provvedimenti)

[CIMITERO VECCHIO DEGLI INGLESI \(VIA VERDI\) - \(230725\)](#)

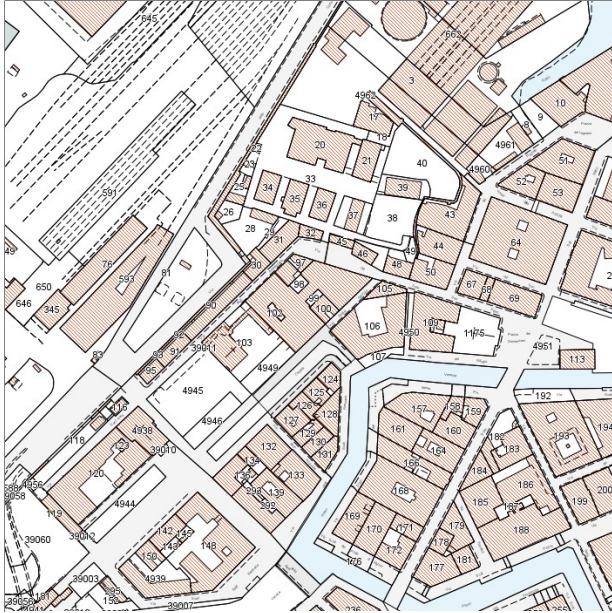
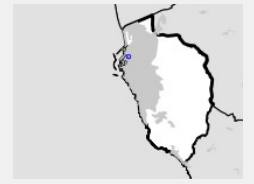
CIMITERO VECCHIO DEGLI INGLESI

Prov. 21 Febbraio 1991
ai sensi L. 16/1/1999, n. 1082 - (G.U. 8/8/1999, n. 184) (M)

[\[Nuova ricerca\]](#) [\[Geoscopio\]](#)



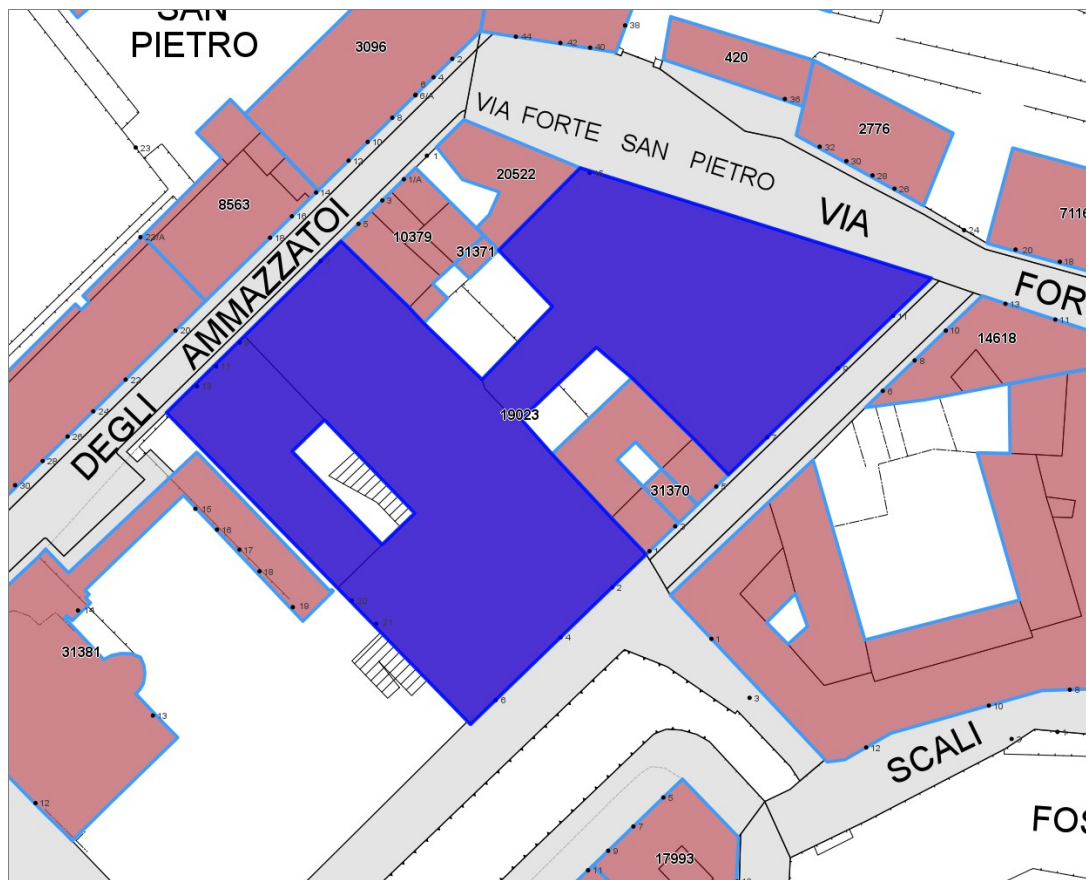
Edifici associati alla Scheda:
ID 19023



Catasto (1:5000)



Foto aerea 2019 (1:5000)



Informazioni sulla Scheda

- **Data rilevazione** 28/04/2023
- **N° elenco** VS.49
- **Bene tutelato ai sensi della parte II del Dlgs. 42/2004**
- **Località** VENEZIA
- **Denominazione** BOTTINI DELL'OLIO



Informazioni sull'Edificio 19023

Unità volumetriche dell'Edificio 19023

N°	Foglio	Particella	Superficie coperta CTR (m²)	N° piani	Piani interrati	Mansarda
961	93	101	1307.32			
1061	93	101	1138.82			
2406	93	101	334.12			



BENI CULTURALI E PAESAGGISTICI

Carta dei Vincoli



Regione Toscana



MINISTERO
PER I BENI E
LE ATTIVITÀ
CULTURALI



CONSORZIO
LaMMA



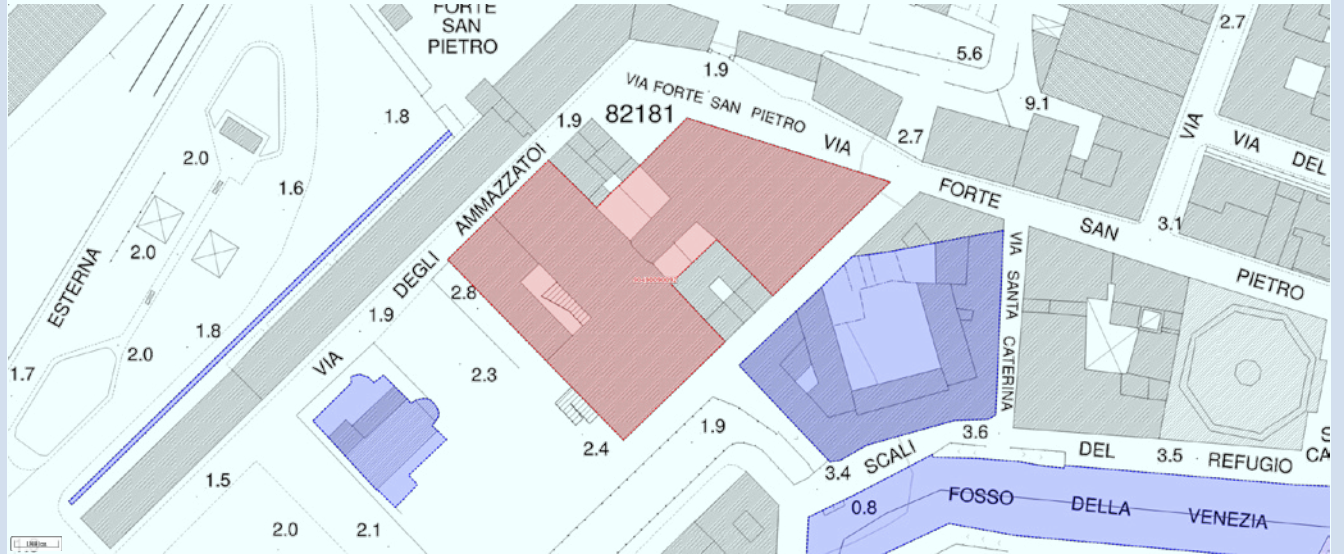
Denominazione

BOTTINI DELL'OLIO

Identificativo del bene

90490090092

[Historia Loci](#)



Legenda:

Tipo di vincolo

Descrizione del vincolo

Tipologia del bene

Provincia

Comune

Località

Indirizzo

Zona di rispetto

ID Archivio SABAP

Vincoli in rete

■ bene identificato ■ altri beni di tipo architettonico

Architettonico

Vincolo architettonico

immobile

LI

LIVORNO

VIALE CAPRERA - VIA BOTTINI
DELL'OLIO - VIA DEL FORTE SAN
PIETRO - VIA DEGLI AMMAZZATOI
NO
LI0070

Beni - (provvedimenti)

[EX BOTTINI DELL'OLIO - \(371607\)](#)

[Bottini dell'Olio \(Quartiere La Venezia VIA DEL FORTE SAN PIETRO - sncc\) - \(640008\)](#)

Prov. 8 Ottobre 1980

ai sensi [L. n. 1039, n. 1089](#) - (G.U. 8/8/1939, n. 184) (M)

Prov. 24 Ottobre 1980

ai sensi [L. n. 1039, n. 1089](#) - (G.U. 8/8/1939, n. 184) (M)

Prov. 15 Marzo 1980

ai sensi [L. n. 1039, n. 1089](#) - (G.U. 8/8/1939, n. 184) (M)

Prov. 13 Dicembre 2011

ai sensi [D. Lgs. 22/1/2004, n. 42](#) - (G.U. 24/2/2004, n. 45; 8/0 n. 28) art. 10 - comma 1

BOTTINI DELL'OLIO

BOTTINI DELL'OLIO

BOTTINI DELL'OLIO

BOTTINI DELL'OLIO

BOTTINI DELL'OLIO

[\[Nuova ricerca\]](#) [\[Geoscopio\]](#)



BENI CULTURALI E PAESAGGISTICI

Carta dei Vincoli



Regione Toscana



MINISTERO
PER I BENI E
LE ATTIVITÀ
CULTURALI



CONSORZIO
LaMMA



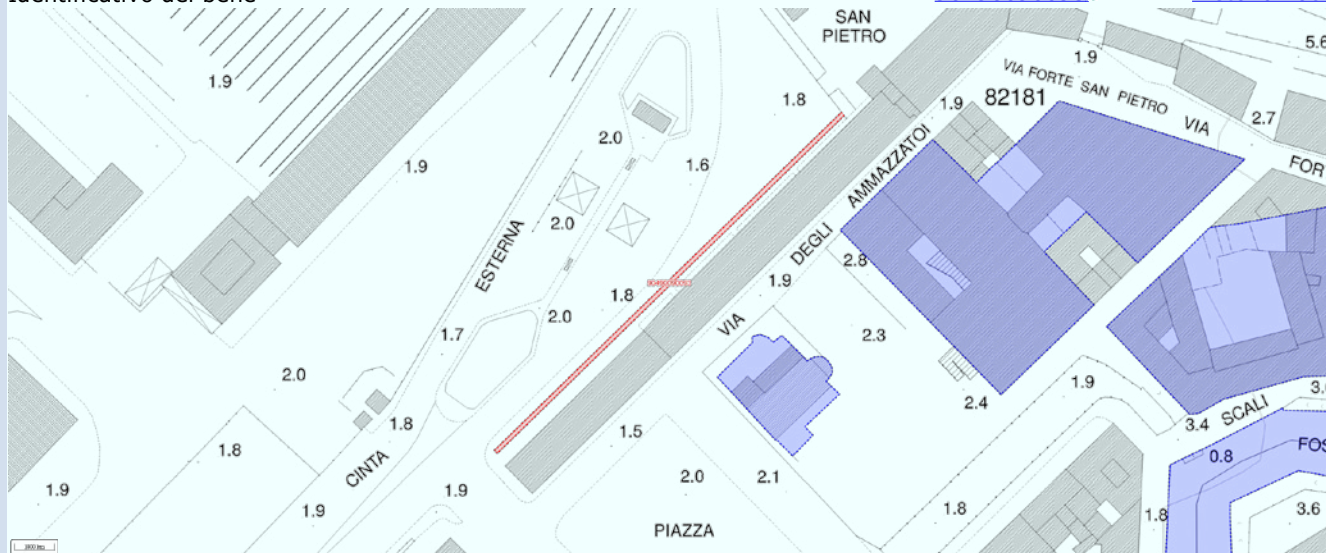
Denominazione

**MURO DI CINTA DEL
QUARTIERE DELLA VENEZIA
NUOVA**

Identificativo del bene

[90490090093](#)

[Historia Loci](#)



Legenda:

Tipo di vincolo
Descrizione del vincolo
Tipologia del bene
Provincia
Comune
Località
Indirizzo
Zona di rispetto
Note
ID Archivio SABAP
Vincoli in rete

■ bene identificato
 ■ altri beni di tipo architettonico
 Architettonico
 Vincolo architettonico
 immobile
 LI
 LIVORNO

NO
PUBBLICO DOC.SOPR.29/04/1982
LI0071

Beni - (provvedimenti)

QUARTIERE DI VENEZIA NUOVA - (219817)

MURO DI CINTA DEL QUARTIERE DELLA VENEZIA NUOVA

Prov. 29 Aprile 1982
ai sensi L.16/1939, n. 1089 - (G.U. 8/8/1939, n. 184) (M)

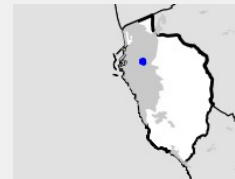
[\[Nuova ricerca\]](#) [\[Geoscopio\]](#)





Edifici associati alla Scheda:

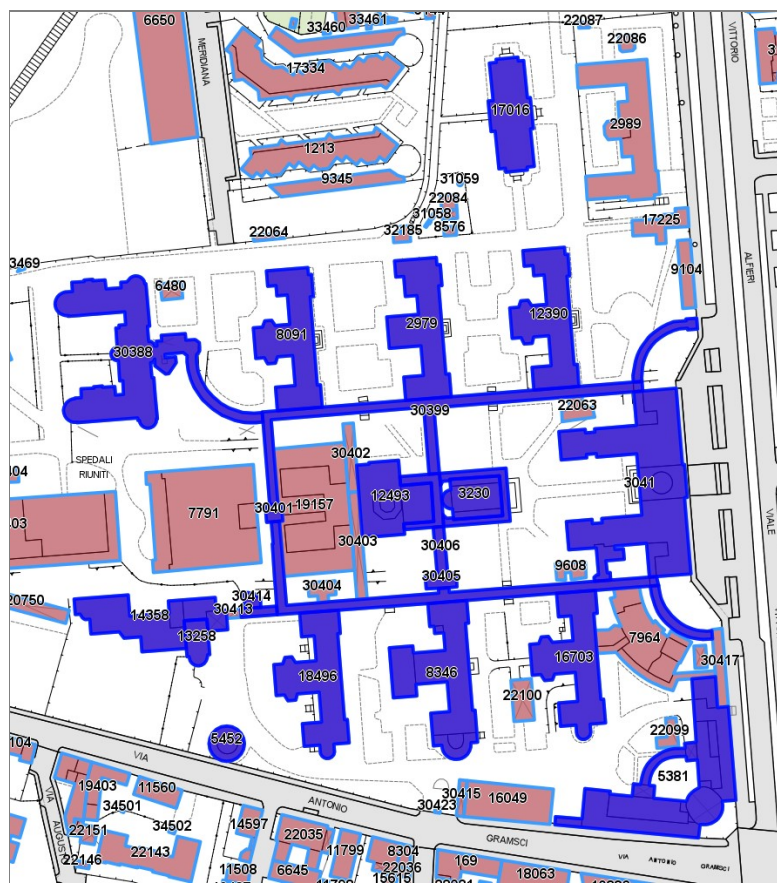
ID 2979 ID 3041 ID 3230 ID 5381 ID 5452 ID 8091 ID 8346 ID 12390 ID 12493 ID 13258 ID 14358 ID 16703 ID 17016 ID 18496 ID 30388 ID 30399 ID 30400 ID 30401 ID 30405 ID 30406 ID 30407 ID 30408 ID 30409 ID 30412 ID 30414 ID 30418



Catasto (1:5000)



Foto aerea 2019 (1:5000)



Informazioni sulla Scheda

- **Data rilevazione** 28/04/2023
- **N° elenco** VS.52
- **Bene tutelato ai sensi della parte II del Dlgs. 42/2004**
- **Località** OSPEDALE
- **Denominazione** SPEDALI RIUNITI DI LIVORNO



Informazioni sull'Edificio 2979

Unità volumetriche dell'Edificio 2979

N°	Foglio	Particella	Superficie coperta CTR (m ²)	N° piani	Piani interrati	Mansarda
17057	20	144	1046.14			

Informazioni sull'Edificio 3041

Unità volumetriche dell'Edificio 3041

N°	Foglio	Particella	Superficie coperta CTR (m ²)	N° piani	Piani interrati	Mansarda
15824	20	156	84.32			
17937	20	156	92.08			
18066	20	156	974.22			
18067	20	156	978.42			
18068	20	156	229.84			
18069	20	156	74.04			
48371	20	156	117.55			

Informazioni sull'Edificio 3230

Unità volumetriche dell'Edificio 3230

N°	Foglio	Particella	Superficie coperta CTR (m ²)	N° piani	Piani interrati	Mansarda
26794	20	155	27.65			
26796	20	155	72.44			
26797	20	155	67.65			
26798	20	155	251.56			

Informazioni sull'Edificio 5381

Unità volumetriche dell'Edificio 5381

N°	Foglio	Particella	Superficie coperta CTR (m ²)	N° piani	Piani interrati	Mansarda
13148	20	164	435.32			
13307	20	164	118.05			
15865	20	164	5.79			
15866	20	164	13.59			
17404	20	164	43.35			
17743	20	164	335.73			
18199	20	164	60.22			
18981	20	164	93.88			
18991	20	164	15.46			
18993	20	164	333.49			
18994	20	164	211.36			
42898	20	164	38.96			
42990	20	164	52.68			
43036	20	164	208.6			

Informazioni sull'Edificio 5452

Unità volumetriche dell'Edificio 5452

N°	Foglio	Particella	Superficie coperta CTR (m ²)	N° piani	Piani interrati	Mansarda
16427	20	525	126.55			
16433	20	525	64.04			

Informazioni sull'Edificio 8091

Unità volumetriche dell'Edificio 8091



N°	Foglio	Particella	Superficie coperta CTR (m ²)	N° piani	Piani interrati	Mansarda
16615	20	143	1066.21			

Informazioni sull'Edificio 8346

Unità volumetriche dell'Edificio 8346

N°	Foglio	Particella	Superficie coperta CTR (m ²)	N° piani	Piani interrati	Mansarda
14929	20	160	119.51			
16915	20	160	233.32			
16977	20	160	39.15			
17101	20	160	12.99			
17322	20	160	957.55			

Informazioni sull'Edificio 12390

Unità volumetriche dell'Edificio 12390

N°	Foglio	Particella	Superficie coperta CTR (m ²)	N° piani	Piani interrati	Mansarda
17371	20	150	1069.97			

Informazioni sull'Edificio 12493

Unità volumetriche dell'Edificio 12493

N°	Foglio	Particella	Superficie coperta CTR (m ²)	N° piani	Piani interrati	Mansarda
17086	20	154	230.38			
17093	20	154	481.34			
17097	20	154	96.43			
17100	20	154	34.82			

Informazioni sull'Edificio 13258

Unità volumetriche dell'Edificio 13258

N°	Foglio	Particella	Superficie coperta CTR (m ²)	N° piani	Piani interrati	Mansarda
26784	20	158	189.98			

Informazioni sull'Edificio 14358

Unità volumetriche dell'Edificio 14358

N°	Foglio	Particella	Superficie coperta CTR (m ²)	N° piani	Piani interrati	Mansarda
16252	20	157	667.41			
16512	20	157	120.41			
16515	20	157	75.75			
43685	20	157	77.45			

Informazioni sull'Edificio 16703

Unità volumetriche dell'Edificio 16703

N°	Foglio	Particella	Superficie coperta CTR (m ²)	N° piani	Piani interrati	Mansarda
15667	20	161	1112.49			



Informazioni sull'Edificio 17016

Unità volumetriche dell'Edificio 17016

N°	Foglio	Particella	Superficie coperta CTR (m ²)	N° piani	Piani interrati	Mansarda
16975	20	148	806.28			

Informazioni sull'Edificio 18496

Unità volumetriche dell'Edificio 18496

N°	Foglio	Particella	Superficie coperta CTR (m ²)	N° piani	Piani interrati	Mansarda
16916	20	159	1106.47			

Informazioni sull'Edificio 30388

Unità volumetriche dell'Edificio 30388

N°	Foglio	Particella	Superficie coperta CTR (m ²)	N° piani	Piani interrati	Mansarda
53061	20	142	1990.42			

Informazioni sull'Edificio 30399

Unità volumetriche dell'Edificio 30399

N°	Foglio	Particella	Superficie coperta CTR (m ²)	N° piani	Piani interrati	Mansarda
17199	20	153	939.94			
48372	20	153	16.94			

Informazioni sull'Edificio 30400

Unità volumetriche dell'Edificio 30400

N°	Foglio	Particella	Superficie coperta CTR (m ²)	N° piani	Piani interrati	Mansarda
15825	20	153	13.72			
17052	20	153	834.58			

Informazioni sull'Edificio 30401

Unità volumetriche dell'Edificio 30401

N°	Foglio	Particella	Superficie coperta CTR (m ²)	N° piani	Piani interrati	Mansarda
22435	20	153	55.32			

Informazioni sull'Edificio 30405

Unità volumetriche dell'Edificio 30405

N°	Foglio	Particella	Superficie coperta CTR (m ²)	N° piani	Piani interrati	Mansarda
16855	20	153	85.49			

Informazioni sull'Edificio 30406

Unità volumetriche dell'Edificio 30406

N°	Foglio	Particella	Superficie coperta CTR (m ²)	N° piani	Piani interrati	Mansarda
----	--------	------------	------------------------------------------	----------	-----------------	----------



16849	20	153	97.16				
-------	----	-----	-------	--	--	--	--

Informazioni sull'Edificio 30407

Unità volumetriche dell'Edificio 30407

N°	Foglio	Particella	Superficie coperta CTR (m ²)	N° piani	Piani interrati	Mansarda
48373	20	153	185.71			

Informazioni sull'Edificio 30408

Unità volumetriche dell'Edificio 30408

N°	Foglio	Particella	Superficie coperta CTR (m ²)	N° piani	Piani interrati	Mansarda
43837	20	153	236.24			

Informazioni sull'Edificio 30409

Unità volumetriche dell'Edificio 30409

N°	Foglio	Particella	Superficie coperta CTR (m ²)	N° piani	Piani interrati	Mansarda
17547	20	153	156.99			

Informazioni sull'Edificio 30412

Unità volumetriche dell'Edificio 30412

N°	Foglio	Particella	Superficie coperta CTR (m ²)	N° piani	Piani interrati	Mansarda
16513	20	153	61.24			

Informazioni sull'Edificio 30414

Unità volumetriche dell'Edificio 30414

N°	Foglio	Particella	Superficie coperta CTR (m ²)	N° piani	Piani interrati	Mansarda
35145			43.12			

Informazioni sull'Edificio 30418

Unità volumetriche dell'Edificio 30418

N°	Foglio	Particella	Superficie coperta CTR (m ²)	N° piani	Piani interrati	Mansarda
13308	20	153	147.54			



BENI CULTURALI E PAESAGGISTICI

Carta dei Vincoli



Regione Toscana



MINISTERO
PER I BENI E
LE ATTIVITÀ
CULTURALI



CONSORZIO
LaMMA



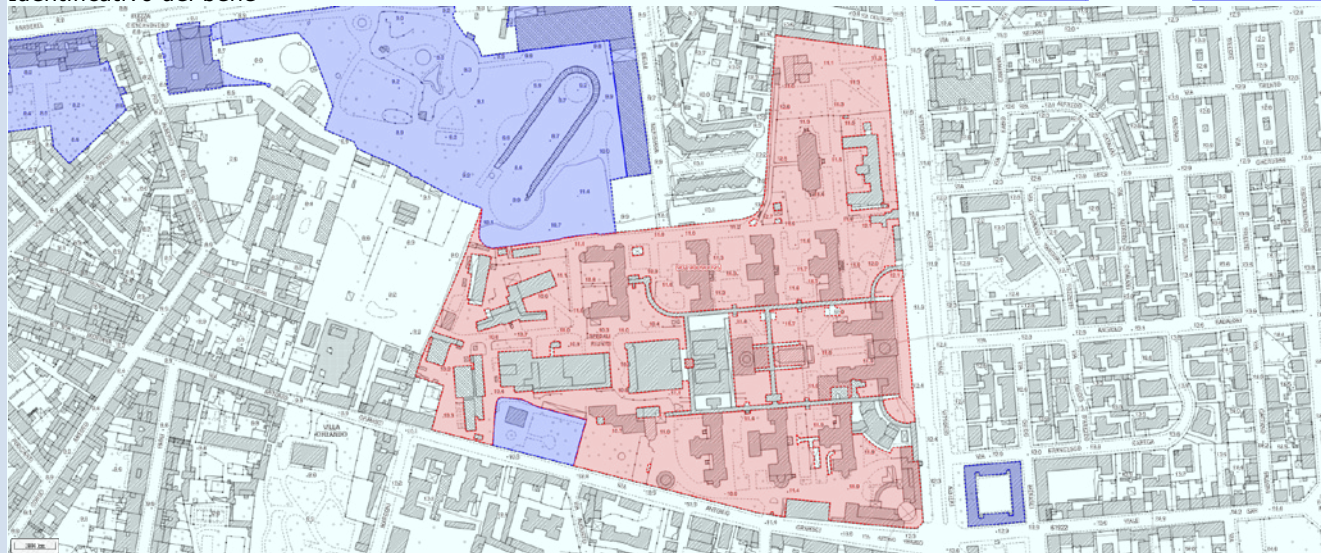
Denominazione

SPEDALI RIUNITI DI LIVORNO

Identificativo del bene

9049009095

[Historia Loci](#)



Legenda:

Tipo di vincolo

Descrizione del vincolo

Tipologia del bene

Provincia

Comune

Località

Indirizzo

Zona di rispetto

ID Archivio SABAP

Vincoli in rete

■ bene identificato ■ altri beni di tipo architettonico

Architettonico

Vincolo architettonico

ospedale

LI

LIVORNO

VIA A. GRAMSCI N. 133, 137, 141 -

VIALE ALFIERI N. 30, 36

NO

LI0075

Beni - (provvedimenti)

Centro ospedaliero, cardiologia [Via Gramsci, 141] - (442649)

Rotondina [Via Gramsci, 133] - (442772)

PRESIDIO OSPEDALIERO DI LIVORNO [VIA GRAMSCI, 137] - (453417)

SPEDALI RIUNITI DI LIVORNO

SPEDALI RIUNITI COSTITUITO DA PALAZZO DELL'AMMINISTRAZIONE, PADIGLIONI, CORRIDOI DI COLLEGAMENTO PIANO TERRA, EX PRONTO SOCCORSO, CHIESA TORRE, MENSA, EX CAPPELLA, ROTONDIRNA, MORGUE, GIARDINI

E VALLA AREA DI RESIDE E CIRCONSCRITTO DA CANCELLATA E MURO DI CINTA

Prov. 6 Marzo 1987

ai sensi L. 10/10/1939, n. 1089 - (G.U. 8/8/1939, n. 184) (M)

Prov. 31 Gennaio 2012

ai sensi D.Lgs. 20/1/2004, n. 42 - (G.U. 24/2/2004, n. 45; S.O. n. 28) art. 10 - comma 1

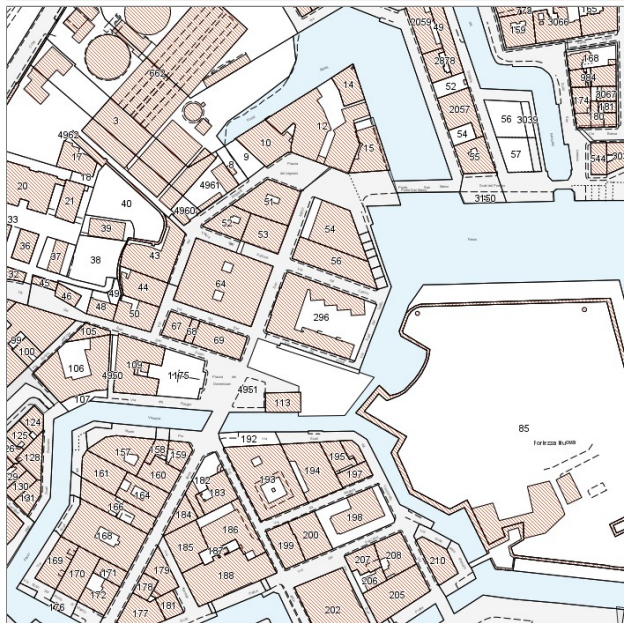
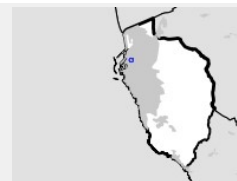
[[Nuova ricerca](#)] [[Geoscopio](#)]





Edifici associati alla Scheda:

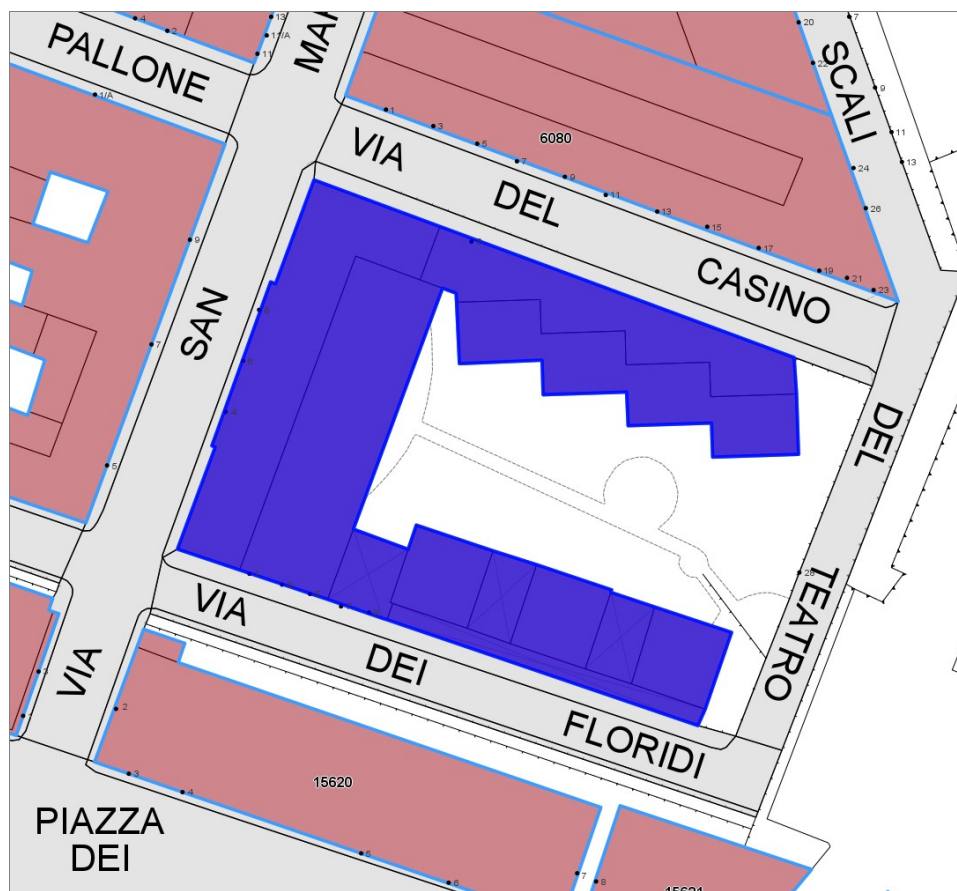
ID 8902



Catasto (1:5000)



Foto aerea 2019 (1:5000)



Informazioni sulla Scheda

- **Data rilevazione** 02/05/2023
- **N° elenco** VS.53
- **Bene tutelato ai sensi della parte II del Digs. 42/2004**
- **Località** VENEZIA
- **Denominazione** AREA E RESTI DEL TEATRO SAN MARCO



Informazioni sull'Edificio 8902

Unità volumetriche dell'Edificio 8902

N°	Foglio	Particella	Superficie coperta CTR (m²)	N° piani	Piani interrati	Mansarda
2112	93	296	94.02			
2460	93	296	434.39			
2549	93	296	278.67			
2658	93	296	439.95			
3100	93	296	91.56			
3101	93	296	94.3			
3118	93	296	292.34			
39976	93	296	63.66			
39977	93	296	54.55			
41849	93	296	82.43			
41850	93	296	53.91			



BENI CULTURALI E PAESAGGISTICI

Carta dei Vincoli



Regione Toscana



MINISTERO
PER I BENI E
LE ATTIVITÀ
CULTURALI



CONSORZIO
LaMMA



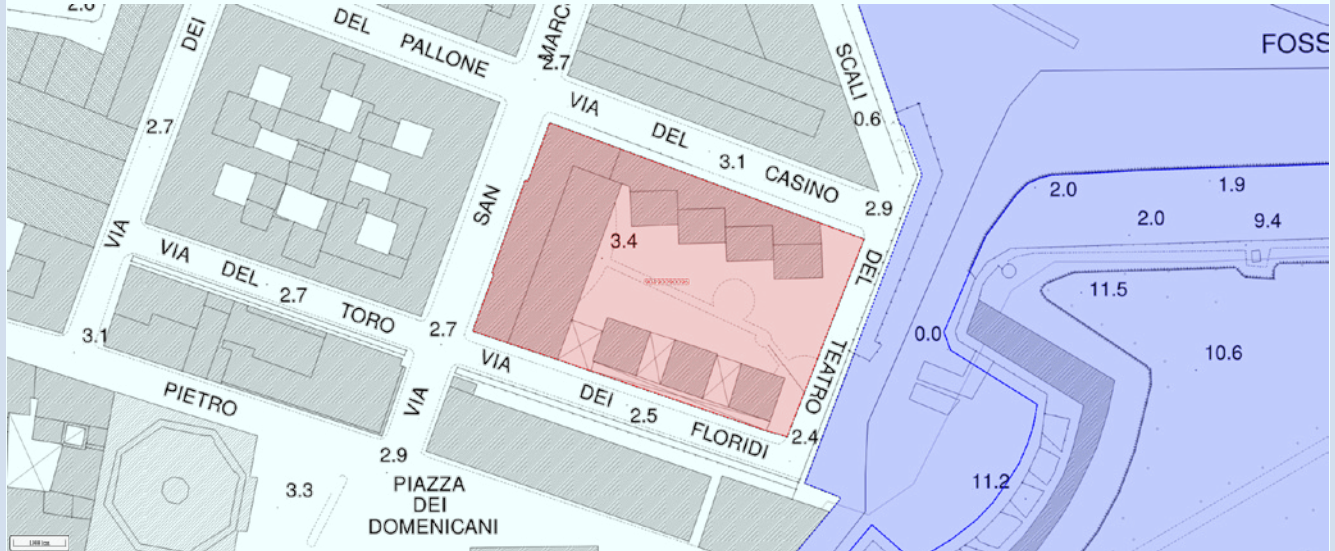
Denominazione

AREA E RESTI DEL TEATRO SAN MARCO

Identificativo del bene

90490090096

[Historia Loci](#)



Legenda:

Tipo di vincolo
Descrizione del vincolo
Tipologia del bene
Provincia
Comune
Località
Indirizzo
Zona di rispetto
Note

■ bene identificato ■ altri beni di tipo architettonico

Architettonico
Vincolo architettonico
teatro
LI
LIVORNO

NO
PUBBLICO DOC.SOPR.22/01/1981
MANCA MAPPA
LI0076

ID Archivio SABAP
Vincoli in rete

Beni - (provvedimenti)
[AREA E RESTI DEL TEATRO S. MARCO \(VIA S. MARCO\) - \(192056\)](#)

AREA E RESTI DEL TEATRO S. MARCO

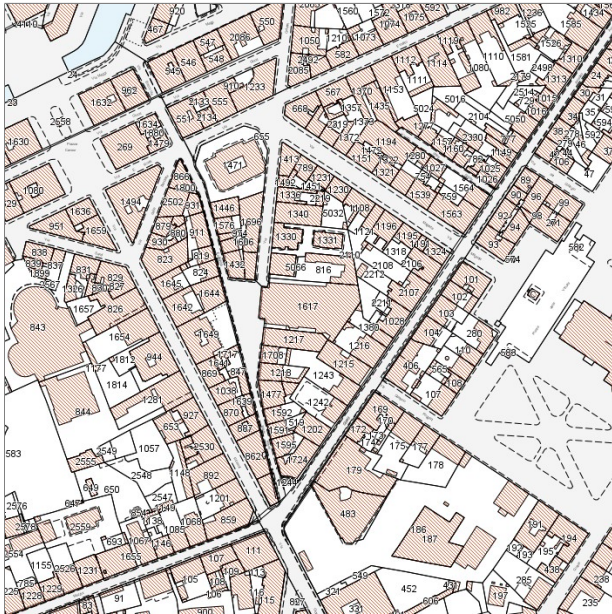
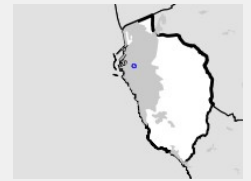
Prov. 22 Gennaio 1981
ai sensi L. 16/1939, n. 1039 - (G.U. 8/8/1939, n. 184) (M)

[\[Nuova ricerca\]](#) [\[Geoscopio\]](#)



Edifici associati alla Scheda:

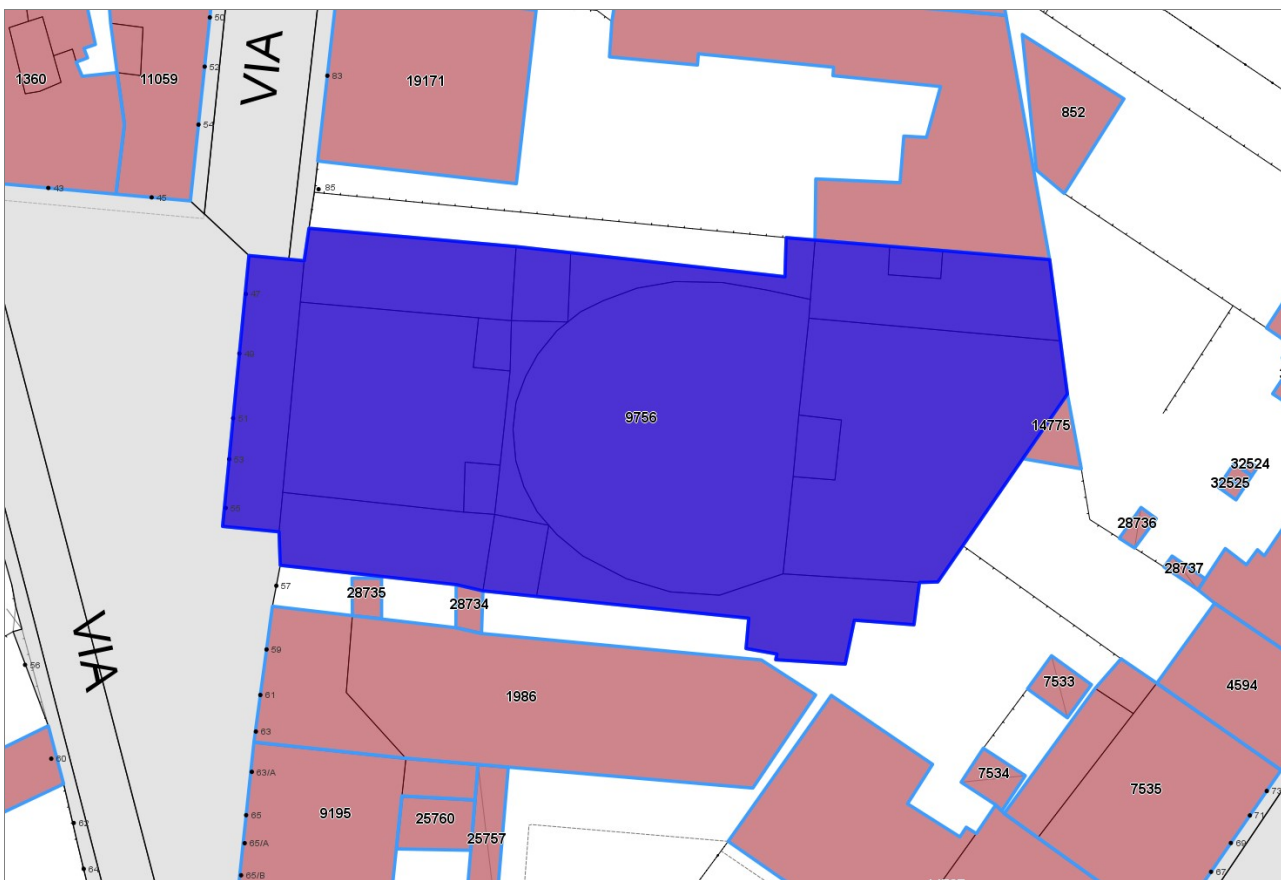
ID 9756



Catasto (1:5000)



Foto aerea 2019 (1:5000)



Informazioni sulla Scheda

- **Data rilevazione** 28/04/2023
- **N° elenco** VS.55
- **Bene tutelato ai sensi della parte II del Dlgs. 42/2004**
- **Località** VIA GOLDONI
- **Denominazione** TEATRO GOLDONI



Informazioni sull'Edificio 9756

Unità volumetriche dell'Edificio 9756

N°	Foglio	Particella	Superficie coperta CTR (m²)	N° piani	Piani interrati	Mansarda
1832	95	1617	128.94			
1835	95	1617	129.51			
1840	95	1617	131.9			
1841	95	1617	150.51			
1843	95	1617	320.1			
1845	95	1617	34.34			
1846	95	1617	33.68			
1847	95	1617	38.11			
9984	95	1617	449.19			
9999	95	1617	12.66			
10000	95	1617	150.42			
10006	95	1617	21.85			
10043	95	1617	60.53			
10374	95	1617	630.13			
10375	95	1617	13.93			
10376	95	1617	14.81			



BENI CULTURALI E PAESAGGISTICI

Carta dei Vincoli



Regione Toscana



MINISTERO
PER I BENI E
LE ATTIVITÀ
CULTURALI



CONSORZIO
LaMMA



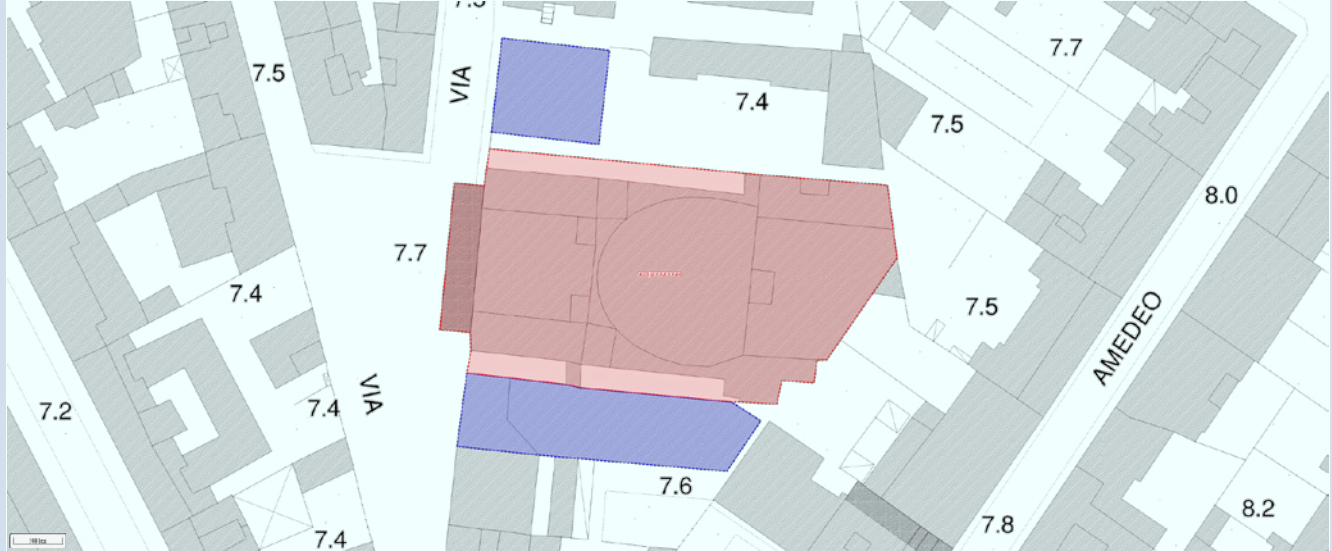
Denominazione

TEATRO GOLDONI

Identificativo del bene

[90490090098](#)

[Historia Loci](#)



Legenda:

Tipo di vincolo
Descrizione del vincolo
Tipologia del bene
Provincia
Comune
Località
Indirizzo
Zona di rispetto
Note
ID Archivio SABAP
Vincoli in rete

■ bene identificato ■ altri beni di tipo architettonico

Architettonico
Vincolo architettonico
teatro
LI
LIVORNO

NO
PRIVATO
LI0080

Beni - (provvedimenti)
[TEATRO GOLDONI - \(231522\)](#)

TEATRO GOLDONI

Prov. 4 Settembre 1981,
ai sensi L. 16/12/89, n. 1089 - (G.U. 8/2/1939, n. 184) (M)

[\[Nuova ricerca\]](#) [\[Geoscopia\]](#)



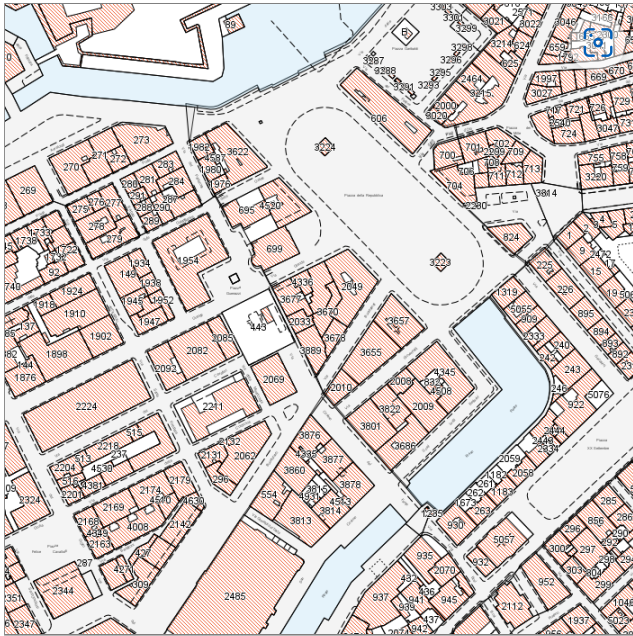
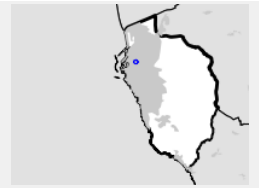
TEATRO LAZZERI E CAFFÈ DELLA POSTA

VS.56

Report Scheda Edifici patrimonio urbano N°164

Edifici associati alla Scheda:

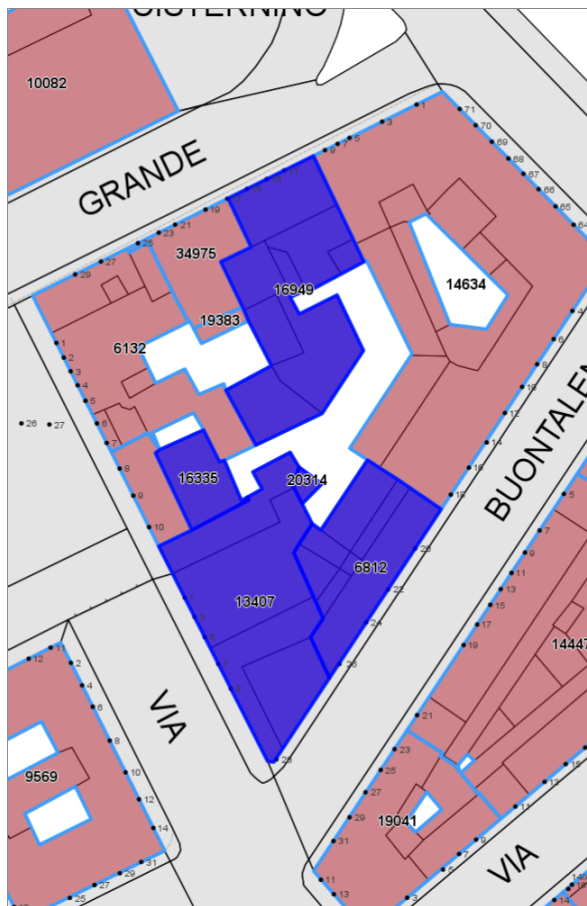
ID 6812 | ID 13407 | ID 16335 | ID 16949 | ID 20314



Catasto (1:5000)



Foto aerea 2019 (1:5000)



Informazioni sulla Scheda

- **Data rilevazione** 28/04/2023
- **N° elenco** VS.56
- **Bene tutelato ai sensi della parte II del Dlgs. 42/2004**
- **Località** PENTAGONO
- **Denominazione** TEATRO E CAFFE LAZZERI



Informazioni sull'Edificio 6812

Unità volumetriche dell'Edificio 6812

N°	Foglio	Particella	Superficie coperta CTR (m ²)	N° piani	Piani interrati	Mansarda
8647	17	3678	57.37			
8650	17	3678	23.47			
8651	17	3678	22.27			
8654	17	3678	19.31			
8915	17	3678	134.65			
8918	17	3678	12.42			
8919	17	3678	5.08			

Informazioni sull'Edificio 13407

Unità volumetriche dell'Edificio 13407

N°	Foglio	Particella	Superficie coperta CTR (m ²)	N° piani	Piani interrati	Mansarda
5630	17	3889	102.57			
7796	17	3889	95.62			
8398	17	3889	93.43			
8638	17	3889	204.71			

Informazioni sull'Edificio 16335

Unità volumetriche dell'Edificio 16335

N°	Foglio	Particella	Superficie coperta CTR (m ²)	N° piani	Piani interrati	Mansarda
7347	17	2033	88.99			

Informazioni sull'Edificio 16949

Unità volumetriche dell'Edificio 16949

N°	Foglio	Particella	Superficie coperta CTR (m ²)	N° piani	Piani interrati	Mansarda
7751	17	3673	12.81			
7752	17	3673	42.03			
7753	17	3673	68.42			
7754	17	3673	113.77			
7755	17	3673	13.76			
7757	17	3673	48.51			
7808	17	3673	71.25			
48171	17	3673	95.74			

Informazioni sull'Edificio 20314

Unità volumetriche dell'Edificio 20314

N°	Foglio	Particella	Superficie coperta CTR (m ²)	N° piani	Piani interrati	Mansarda
50318			9.85			



BENI CULTURALI E PAESAGGISTICI

Carta dei Vincoli



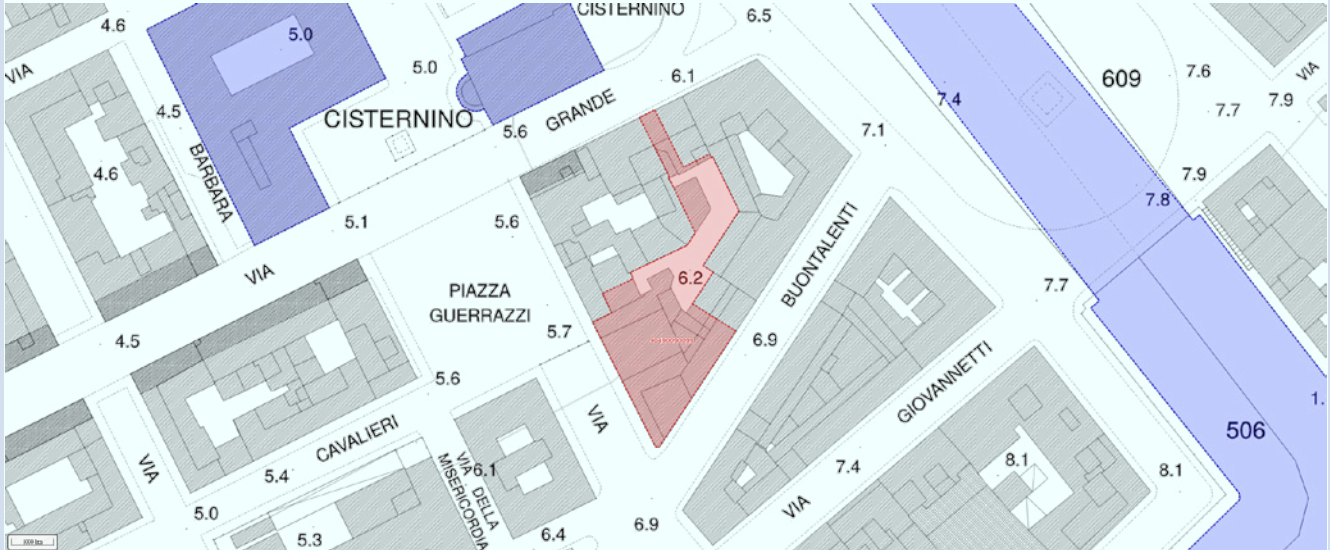
Denominazione

TEATRO LAZZERI E CAFFE' LA POSTA

Identificativo del bene

[90490090099](#)

[Historia Loci](#)



Legenda:

■ bene identificato ■ altri beni di tipo architettonico

Tipo di vincolo
 Descrizione del vincolo
 Tipologia del bene
 Provincia
 Comune
 Localita
 Indirizzo
 Zona di rispetto
 Note
 ID Archivio SABAP
 Vincoli in rete

Architettonico
 Vincolo architettonico
 complesso immobiliare
 LI
 LIVORNO

VIA BUONTALENTI, VIA COSIMO DEL FANTE
 NO
 PRIVATO
 LI0081

Beni - (provvedimenti)
 TEATRO LAZZERI E GIA' CAFFE' LA POSTA - (231514)

TEATRO LAZZERI

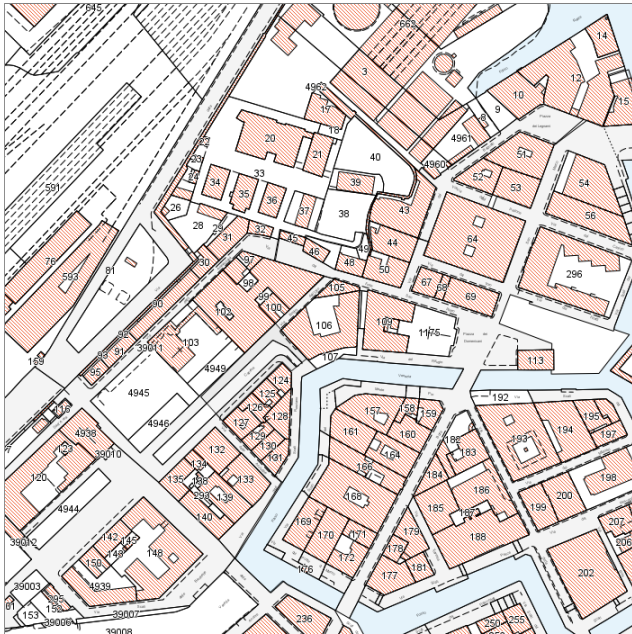
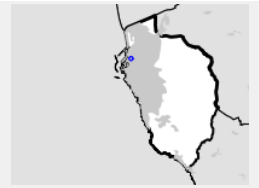
Prov. 10 Marzo 1994
 ai sensi L. 16/1939, n. 1089 - (G.U. 8/8/1939, n. 184) (M)

[\[Nuova ricerca\]](#) [\[Geoscopio\]](#)



Edifici associati alla Scheda:

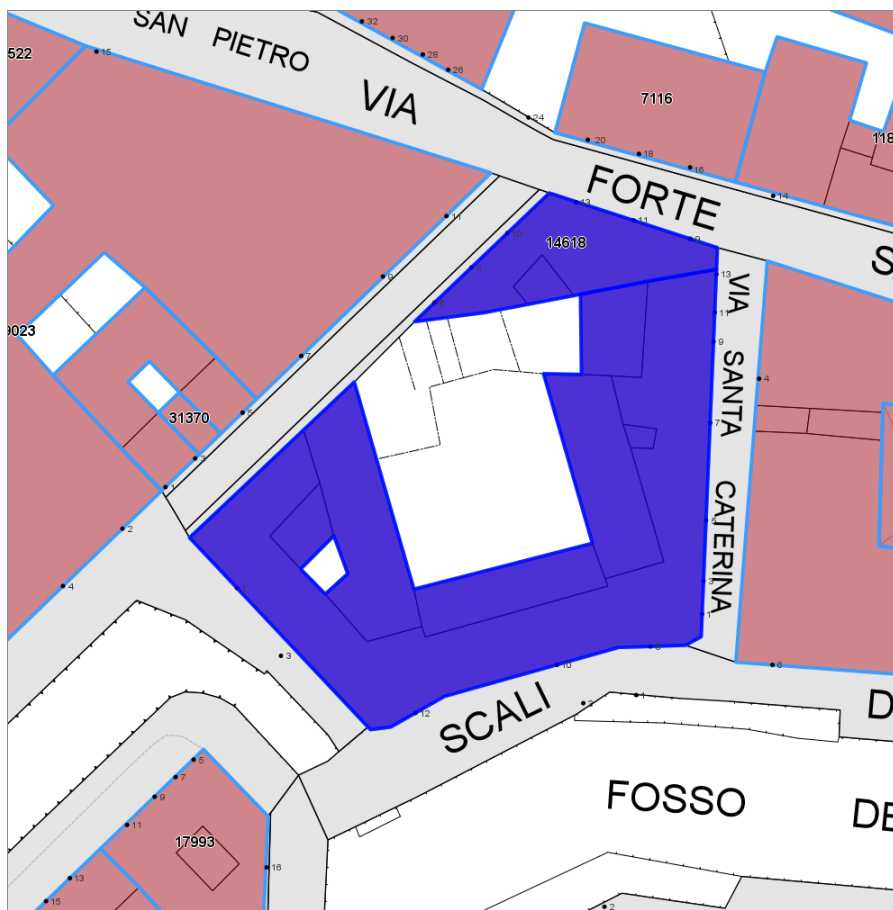
ID 4189 | ID 14618



Catasto (1:5000)



Foto aerea 2019 (1:5000)



Informazioni sulla Scheda

- **Data rilevazione** 28/04/2023
- **N° elenco** VS.57
- **Bene tutelato ai sensi della parte II del Dlgs. 42/2004**
- **Località** VENEZIA
- **Denominazione** PALAZZO DEL REFUGIO



Informazioni sull'Edificio 4189

Unità volumetriche dell'Edificio 4189

N°	Foglio	Particella	Superficie coperta CTR (m ²)	N° piani	Piani interrati	Mansarda
401	93	106	68.04			
481	93	106	753.25			
482	93	106	33.45			
587	93	106	156.35			
588	93	106	7.23			
2187	93	106	186.39			
2558	93	106	107.38			

Informazioni sull'Edificio 14618

Unità volumetriche dell'Edificio 14618

N°	Foglio	Particella	Superficie coperta CTR (m ²)	N° piani	Piani interrati	Mansarda
398	93	105	201.1			
400	93	105	19.06			



BENI CULTURALI E PAESAGGISTICI

Carta dei Vincoli



Regione Toscana



MINISTERO
PER I BENI E
LE ATTIVITÀ
CULTURALI



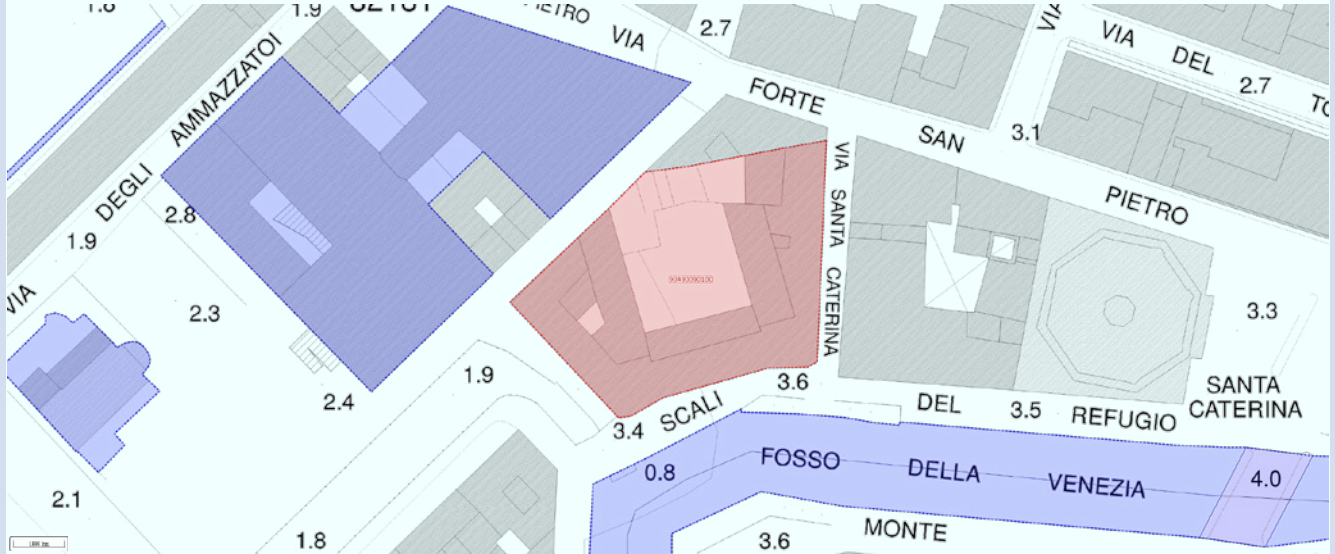
CONSORZIO
LaMMA



Denominazione **PALAZZO DEL REFUGIO**

Identificativo del bene **90490090100**

[Historia Loci](#)



Legenda:	■ bene identificato	■ altri beni di tipo architettonico
Tipo di vincolo	Architettonico	
Descrizione del vincolo	Vincolo architettonico	
Tipologia del bene	palazzo	
Provincia	LI	
Comune	LIVORNO	
Località		
Indirizzo	SCALI DEL REFUGIO	
Zona di rispetto	NO	
ID Archivio SABAP	LI0082	
Vincoli in rete		

Elenco Provvedimenti *

IMMOBILE DENOMINATO "REFUGIO"	Prov. 28 Marzo 1981 ai sensi L. 17/6/1939, n. 1089 - (G.U. 8/8/1939, n. 184) (M)
PALAZZO DEL REFUGIO	Prov. 12 Maggio 2021 ai sensi D.Lgs. 22/1/2004, n. 42 - (G.U. 24/2/2004, n. 45; SO n. 28) art. 10 - comma 1

(*) Avvertenza: documenti ad accesso riservato, per l'attestazione del vincolo rivolgersi alla competente Soprintendenza
(M) indica i provvedimenti accessibili esclusivamente ai Funzionari MIBAC

[\[Nuova ricerca\]](#) [\[Geoscopio\]](#)



Vedere scheda TR.130 - BAGNETTI



BENI CULTURALI E PAESAGGISTICI

Carta dei Vincoli



Regione Toscana



MINISTERO
PER I BENI E
LE ATTIVITÀ
CULTURALI



CONSORZIO
LaMMA



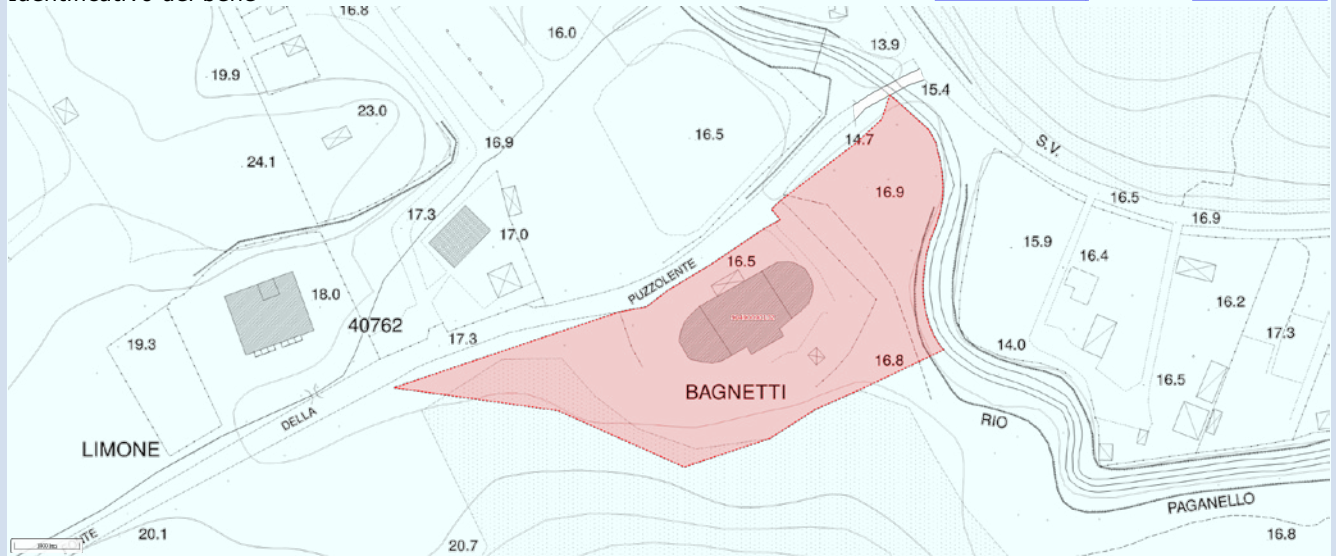
Denominazione

LA PUZZOLENTE

Identificativo del bene

[90490090102](#)

[Historia Loci](#)



Legenda:

Tipo di vincolo
Descrizione del vincolo
Tipologia del bene
Provincia
Comune
Località
Indirizzo
Zona di rispetto
Note
ID Archivio SABAP
Vincoli in rete

■ bene identificato ■ altri beni di tipo architettonico

Architettonico
Vincolo architettonico
immobile
LI
LIVORNO
LA PUZZOLENTE

NO
PRIVATO
LI0084

Beni - (provvedimenti)
IMMOBILE DENOMINATO LA PUZZOLENTE - (371512)

LA PUZZOLENTE

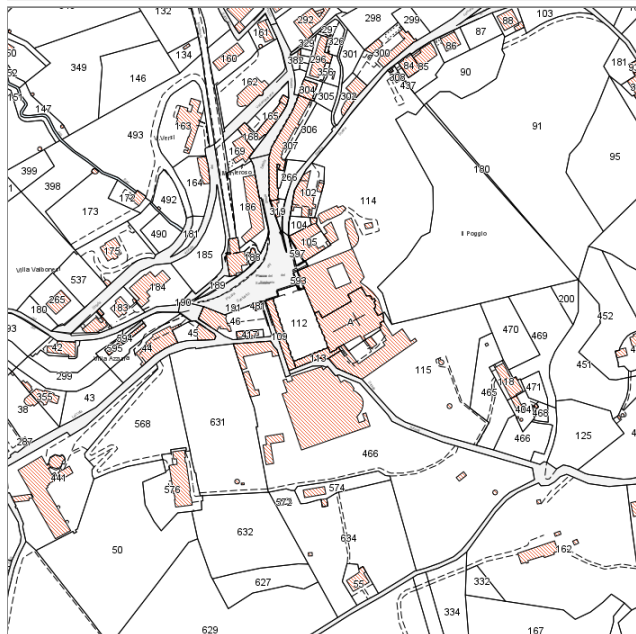
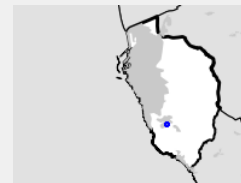
Prov. 13 Aprile 1996
ai sensi L. 16/1939, n. 1089 - (G.U. 8/8/1939, n. 184) (M)

[\[Nuova ricerca\]](#) [\[Geoscopio\]](#)



Edifici associati alla Scheda:

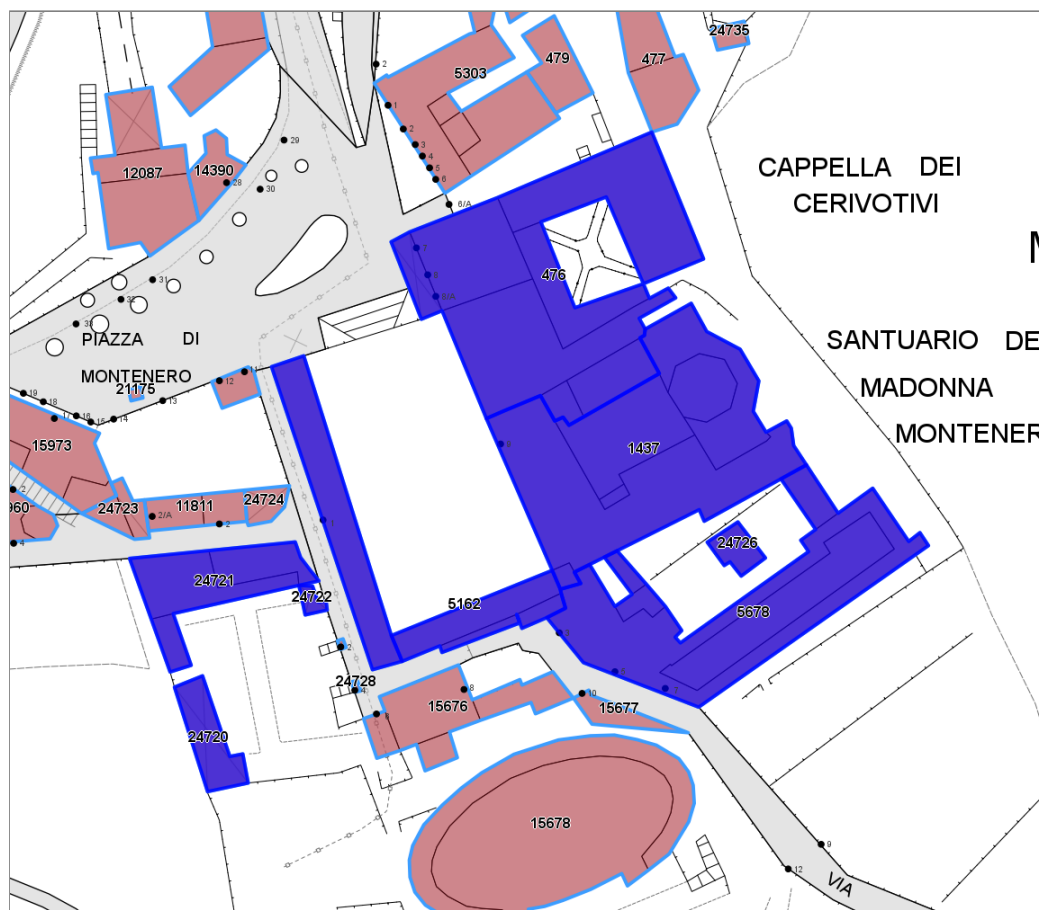
ID 476 | ID 1437 | ID 4204 | ID 5162 | ID 5678 | ID 24720 | ID 24721 | ID 24722 | ID 24726



Catasto (1:5000)



Foto aerea 2019 (1:5000)



Informazioni sulla Scheda

- **Data rilevazione** 09/07/2024
- **N° elenco** VS.60
- **Bene tutelato ai sensi della parte II del Dlgs. 42/2004**
- **Località** MONTENERO
- **Denominazione** SANTUARIO MARIANO DI MONTENERO



Informazioni sull'Edificio 476

Unità volumetriche dell'Edificio 476

N°	Foglio	Particella	Superficie coperta CTR (m ²)	N° piani	Piani interrati	Mansarda
31923	75	114	388.37			
31924	75	114	231.74			
31932	75	114	96.85			
31933	75	114	29.43			
31934	75	114	366.48			
32732	75	114	144.38			
45200	75	114	51.08			

Informazioni sull'Edificio 1437

Unità volumetriche dell'Edificio 1437

N°	Foglio	Particella	Superficie coperta CTR (m ²)	N° piani	Piani interrati	Mansarda
31928	75	A	9.63			
31929	75	A	636.41			
31930	75	A	12.14			
31935	75	A	231.46			
31936	75	A	96.33			
31941	75	A	214.68			

Informazioni sull'Edificio 4204

Unità volumetriche dell'Edificio 4204

N°	Foglio	Particella	Superficie coperta CTR (m ²)	N° piani	Piani interrati	Mansarda
31931	75	109	280.85			

Informazioni sull'Edificio 5162

Unità volumetriche dell'Edificio 5162

N°	Foglio	Particella	Superficie coperta CTR (m ²)	N° piani	Piani interrati	Mansarda
31926	75	113	132.58			
31927	75	113	21.08			
32733	75	113	18.6			

Informazioni sull'Edificio 5678

Unità volumetriche dell'Edificio 5678

N°	Foglio	Particella	Superficie coperta CTR (m ²)	N° piani	Piani interrati	Mansarda
31925	75	115	19.98			
31937	75	115	26.14			
31938	75	115	508.09			
31942	75	115	47.41			
31943	75	115	262.22			

Informazioni sull'Edificio 24720

Unità volumetriche dell'Edificio 24720

N°	Foglio	Particella	Superficie coperta CTR (m ²)	N° piani	Piani interrati	Mansarda
46471			107.92			



BENI CULTURALI E PAESAGGISTICI

Carta dei Vincoli



Regione Toscana



MINISTERO
PER I BENI E
LE ATTIVITÀ
CULTURALI



CONSORZIO
LaMMA



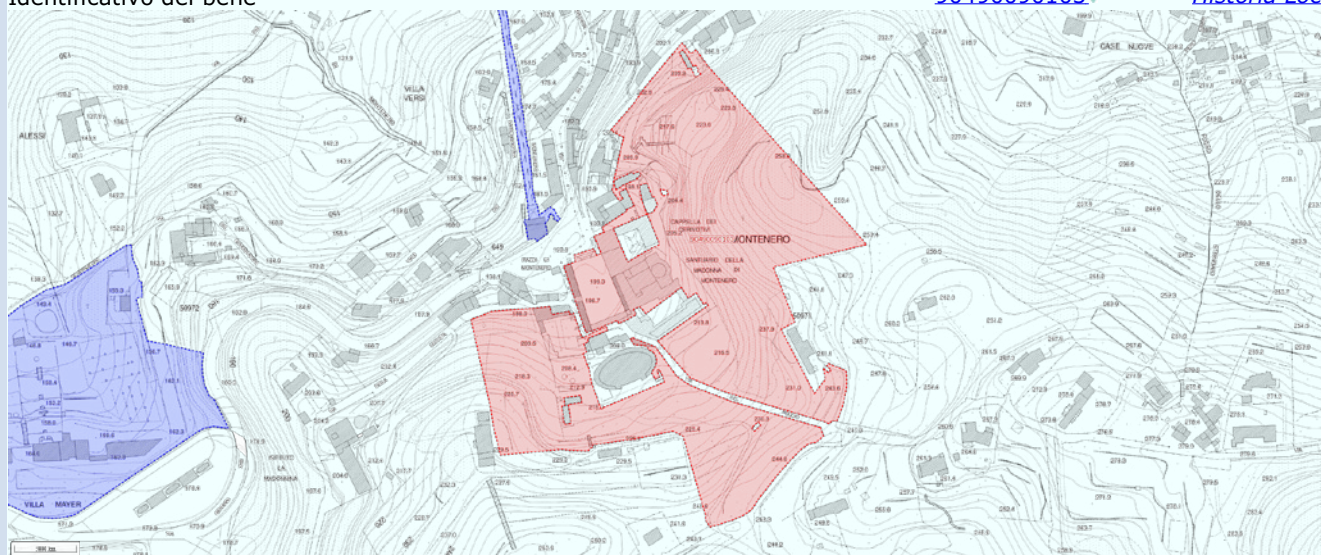
Denominazione

**SANTUARIO DI SANTA MARIA
DELLE GRAZIE DI MONTENERO**

Identificativo del bene

[90490090103](#)

[Historia Loci](#)



Legenda:

Tipo di vincolo

Descrizione del vincolo

Tipologia del bene

Provincia

Comune

Località

Indirizzo

Zona di rispetto

ID Archivio SABAP

Vincoli in rete

■ bene identificato ■ altri beni di tipo architettonico

Architettonico

Vincolo architettonico

complesso immobiliare

LI

LIVORNO

MONTENERO

PIAZZA DI MONTENERO

NO

LI0085

SANTUARIO MARIANO DI MONTENERO

SANTUARIO DI SANTA MARIA DELLE GRAZIE DI MONTENERO CON CONVENTO, CHIESA E CAMPANILE, SAGRATO, EDIFICIO DELLE SUORE, FAMEDIO CIVICO E AREE DI PERTINENZA CON GROTTA EREMITICHE DI PRIMA FONDAZIONE

Prov. 12/Novembre/1997

ai sensi L. 15/1/1939, n. 1089 - (G.U. 8/8/1939, n. 184) (M)

Prov. 20/Settembre/2017

ai sensi D.Lgs. 2/1/2004, n. 42 - (G.U. 24/2/2004, n. 45 - SO n. 28) art. 10 - comma 1

[\[Nuova ricerca\]](#) [\[Geoscopio\]](#)



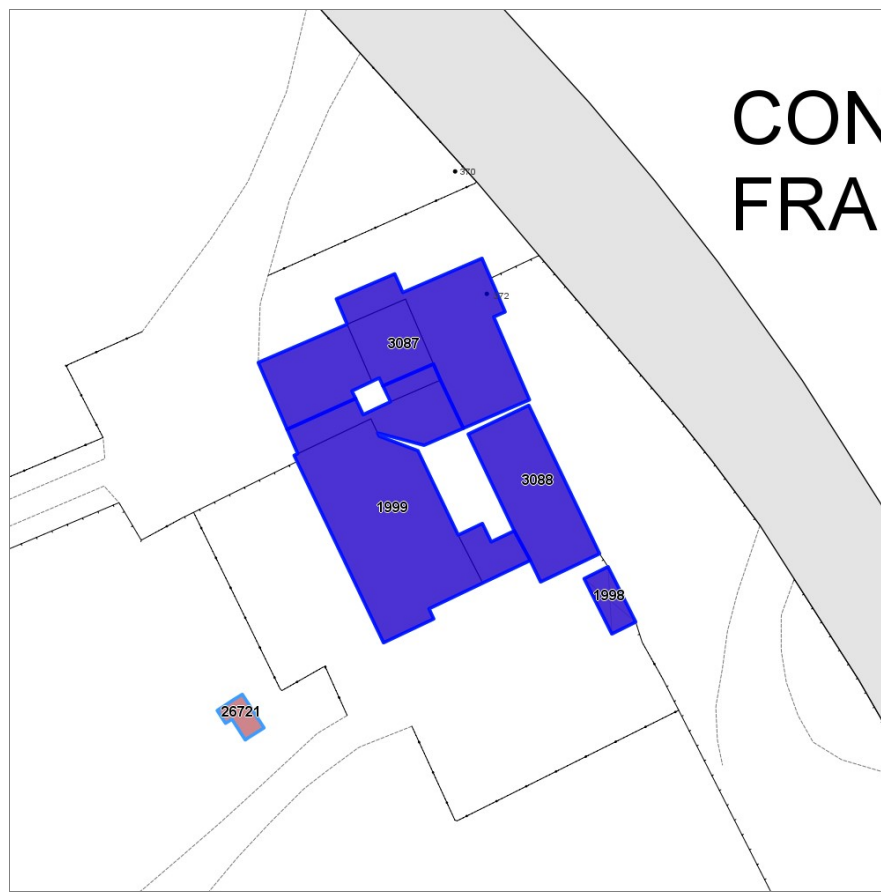
Edifici associati alla Scheda:
ID 1998 ID 1999 ID 3087 ID 3088



Catasto (1:5000)



Foto aerea 2019 (1:5000)



Informazioni sulla Scheda

- **Data rilevazione** 02/05/2023
- **N° elenco** VS.61
- **Bene tutelato ai sensi della parte II del Dlgs. 42/2004**
- **Località** QUERCIANELLA
- **Denominazione** CONVENTO FRANCESCANO



Informazioni sull'Edificio 1998

Unità volumetriche dell'Edificio 1998

N°	Foglio	Particella	Superficie coperta CTR (m ²)	N° piani	Piani interrati	Mansarda
38657	89	308	10.68			

Informazioni sull'Edificio 1999

Unità volumetriche dell'Edificio 1999

N°	Foglio	Particella	Superficie coperta CTR (m ²)	N° piani	Piani interrati	Mansarda
24025	89	308	142.84			
24168	89	308	14.87			
31899	89	308	6.24			
49438	89	308	36.64			

Informazioni sull'Edificio 3087

Unità volumetriche dell'Edificio 3087

N°	Foglio	Particella	Superficie coperta CTR (m ²)	N° piani	Piani interrati	Mansarda
31897	89	C	43.96			
31898	89	C	87.02			
31900	89	C	28.66			

Informazioni sull'Edificio 3088

Unità volumetriche dell'Edificio 3088

N°	Foglio	Particella	Superficie coperta CTR (m ²)	N° piani	Piani interrati	Mansarda
24169	89	C	71.15			



BENI CULTURALI E PAESAGGISTICI

Carta dei Vincoli



Regione Toscana



MINISTERO
PER I BENI E
LE ATTIVITÀ
CULTURALI



CONSORZIO
LaMMA



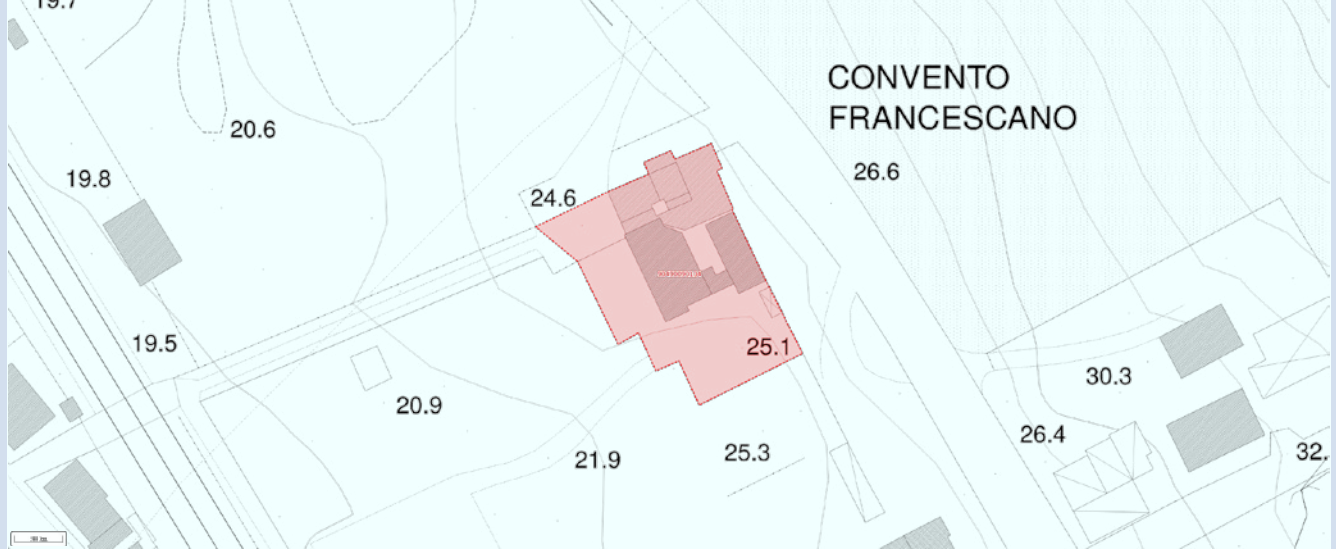
Denominazione

CONVENTO FRANCESCO

Identificativo del bene

[90490090104](#)

[Historia Loci](#)



Legenda:

Tipo di vincolo
Descrizione del vincolo
Tipologia del bene
Provincia
Comune
Località
Indirizzo
Zona di rispetto
ID Archivio SABAP
Vincoli in rete

■ bene identificato ■ altri beni di tipo architettonico

Architettonico
Vincolo architettonico
complesso immobiliare
LI
LIVORNO
QUERCIANELLA
STRADA STATALE AURELIA
NO
LI0086

Beni - (provvedimenti)
[S. FAMIGLIA COMPOSTO DA CHIESA CONVENTO E BESEDE \(Via Aurelia\) - \(192039\)](#)

IMMOBILE
IMMOBILE S. FAMIGLIA

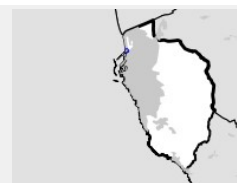
Prov. 11 Marzo 1928
ai sensi [L. 16/1939, n. 1089](#) - (G.U. 8/8/1939, n. 184) (M)
Prov. 22 Marzo 1929
ai sensi [L. 16/1939, n. 1089](#) - (G.U. 8/8/1939, n. 184) (M)

[\[Nuova ricerca\]](#) [\[Geoscopio\]](#)



Edifici associati alla Scheda:

ID 12711



Catasto (1:5000)


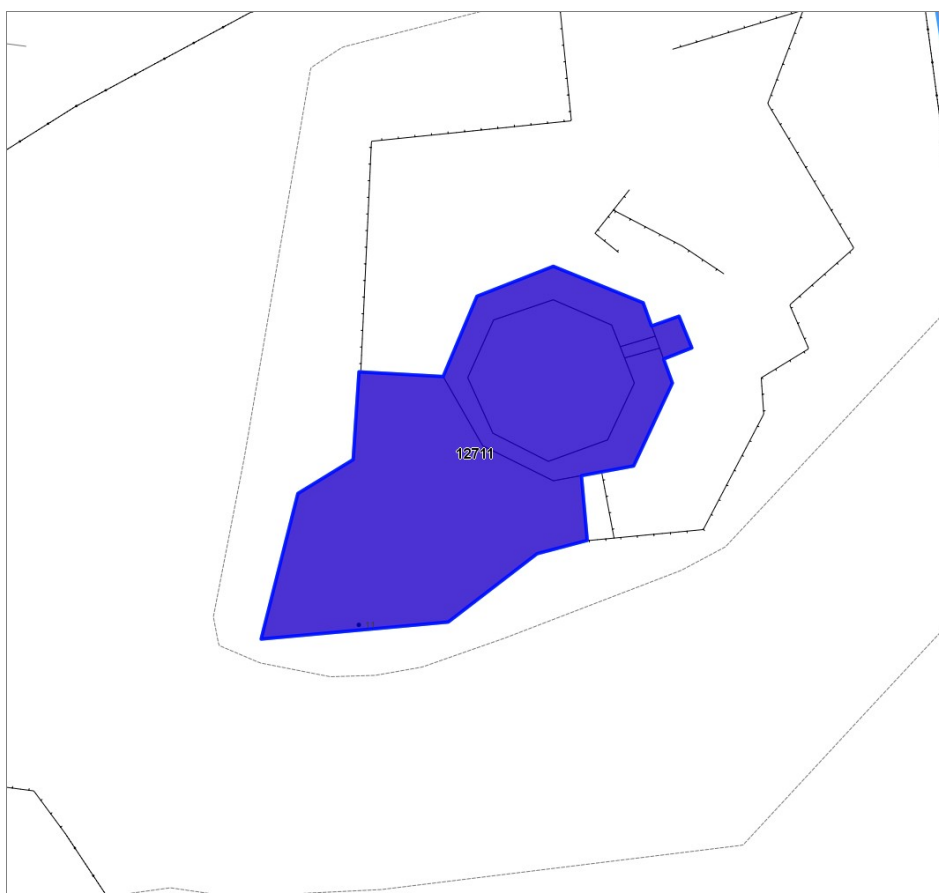


Foto aerea 2019 (1:5000)



Informazioni sulla Scheda

- **Data rilevazione** 28/04/2023
- **N° elenco** VS.62
- **Bene tutelato ai sensi della parte II del Digs. 42/2004**
- **Località** PORTO OPERATIVO
- **Denominazione** TORRE DEL MARZOCCO



Informazioni sull'Edificio 12711

Unità volumetriche dell'Edificio 12711

N°	Foglio	Particella	Superficie coperta CTR (m²)	N° piani	Piani interrati	Mansarda
948	14	3	317.21			
29538	14	3	96.76			
29539	14	3	2.78			
29540	14	3	6.37			
29543	14	3	117.39			



BENI CULTURALI E PAESAGGISTICI

Carta dei Vincoli



Regione Toscana



MINISTERO
PER I BENI E
LE ATTIVITÀ
CULTURALI



CONSORZIO
LaMMA



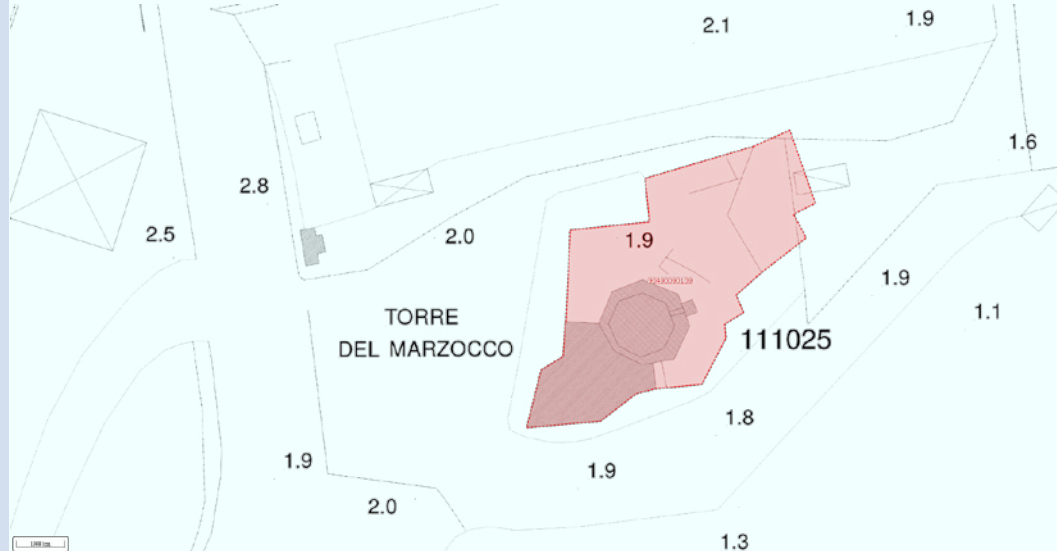
Denominazione

TORRE DEL MARZOCCO

Identificativo del bene

[90490090109](#)

[Historia Loci](#)



Legenda:

Tipo di vincolo
Descrizione del vincolo
Tipologia del bene
Provincia
Comune
Località
Indirizzo
Zona di rispetto
Note
ID Archivio SABAP
Vincoli in rete

■ bene identificato
■ altri beni di tipo architettonico
Architettonico
Vincolo architettonico
torre
LI
LIVORNO

NO
PUBBLICO ART.822 C.C.
LI0009

Beni - (provvedimenti)

TORRE DEL MARZOCCO - (271258)

TORRE DELLA MAGNOLE AL MARZOCCO

TORRE DEL MARZOCCO

Prov. 5 Settembre 1912
ai sensi L. 20/6/1929, n. 364 - (G.U. 28/6/1909, n. 150) art. 822 c.c.(M)

Prov. 5 Dicembre 1967

ai sensi L. 16/1/1939, n. 1009 - (G.U. 8/8/1939, n. 184) art. 822 c.c.(M)

[\[Nuova ricerca\]](#) [\[Geoscopio\]](#)



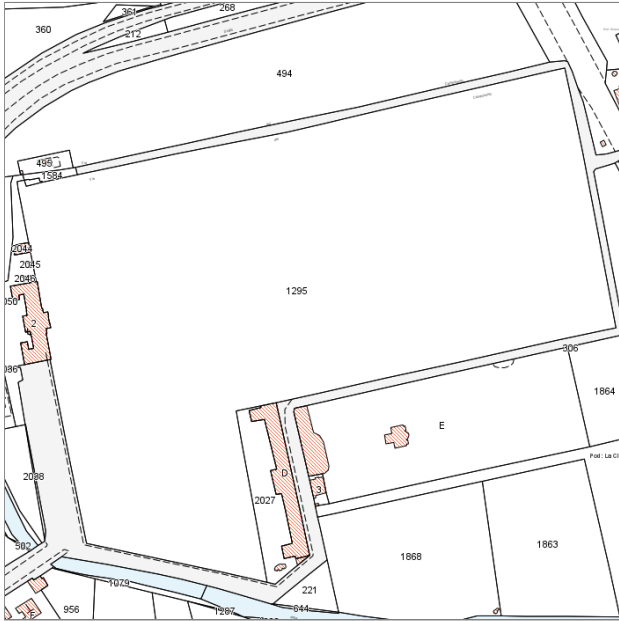
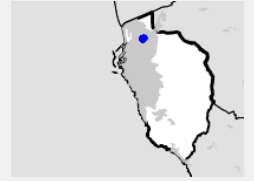
CIMITERO URBANO

VS.63

Report Scheda Edifici *patrimonio urbano* N°168

Edifici associati alla Scheda:

ID 109 | ID 1646 | ID 2834 | ID 4400 | ID 15328 | ID 28869 | ID 28870 | ID 28871 | ID 28872 | ID 28873 | ID 28874 | ID 28937 | ID 28938 | ID 28939 | ID 28940 | ID 28941 | ID 28942 | ID 28947 | ID 28948 | ID 28950 | ID 28984 | ID 28986 | ID 28987 | ID 28988 | ID 28989 | ID 28990 | ID 28993 | ID 28994 | ID 28995 | ID 28996 | ID 28997 | ID 28998 | ID 28999 | ID 29000 | ID 29001 | ID 29002 | ID 29003 | ID 29004 | ID 29005 | ID 29006 | ID 29007 | ID 29008 | ID 29016 | ID 29018 | ID 31909



Catasto (1:5000)



Foto aerea 2019 (1:5000)





Informazioni sulla Scheda

- **Data rilevazione** 28/04/2023
- **N° elenco** VS.63
- **Bene tutelato ai sensi della parte II del Dlgs. 42/2004**
- **Località** VIA FIRENZE
- **Denominazione** CIMITERO URBANO



Informazioni sull'Edificio 109

Unità volumetriche dell'Edificio 109

N°	Foglio	Particella	Superficie coperta CTR (m ²)	N° piani	Piani interrati	Mansarda
9693	10	1295	317.99			
31794	10	1295	36.12			
31795	10	1295	12.54			
31796	10	1295	12.54			
31797	10	1295	46.24			
31798	10	1295	21.06			
31799	10	1295	132.25			

Informazioni sull'Edificio 1646

Unità volumetriche dell'Edificio 1646

N°	Foglio	Particella	Superficie coperta CTR (m ²)	N° piani	Piani interrati	Mansarda
31826	10	E	135.65			
31827	10	E	20.78			
31828	10	E	69.61			

Informazioni sull'Edificio 2834

Unità volumetriche dell'Edificio 2834

N°	Foglio	Particella	Superficie coperta CTR (m ²)	N° piani	Piani interrati	Mansarda
9618	10	3	131.74			

Informazioni sull'Edificio 4400

Unità volumetriche dell'Edificio 4400

N°	Foglio	Particella	Superficie coperta CTR (m ²)	N° piani	Piani interrati	Mansarda
9141	10	D	541.05			
9142	10	D	71.75			
9145	10	D	92.05			
9439	10	D	647.15			
9559	10	D	98.34			
10432	10	D	84.43			
34380	10	D	50.04			

Informazioni sull'Edificio 15328

Unità volumetriche dell'Edificio 15328

N°	Foglio	Particella	Superficie coperta CTR (m ²)	N° piani	Piani interrati	Mansarda
9692	10	2	343.25			
31793	10	2	38.11			

Informazioni sull'Edificio 28869

Unità volumetriche dell'Edificio 28869

N°	Foglio	Particella	Superficie coperta CTR (m ²)	N° piani	Piani interrati	Mansarda
5757			1673.13			

Informazioni sull'Edificio 28870



Unità volumetriche dell'Edificio 28870

N°	Foglio	Particella	Superficie coperta CTR (m²)	N° piani	Piani interrati	Mansarda
3225			593.7			
5445			132.11			

Informazioni sull'Edificio 28871**Unità volumetriche dell'Edificio 28871**

N°	Foglio	Particella	Superficie coperta CTR (m²)	N° piani	Piani interrati	Mansarda
3224			1657.19			

Informazioni sull'Edificio 28872**Unità volumetriche dell'Edificio 28872**

N°	Foglio	Particella	Superficie coperta CTR (m²)	N° piani	Piani interrati	Mansarda
5407			1653.7			

Informazioni sull'Edificio 28873**Unità volumetriche dell'Edificio 28873**

N°	Foglio	Particella	Superficie coperta CTR (m²)	N° piani	Piani interrati	Mansarda
9013			651.07			

Informazioni sull'Edificio 28874**Unità volumetriche dell'Edificio 28874**

N°	Foglio	Particella	Superficie coperta CTR (m²)	N° piani	Piani interrati	Mansarda
4610			87.2			
12562			77.73			
12673			616.82			
12675			64.85			
12679			55.37			
12681			126.92			
12682			70.32			
12684			122.25			
12700			62.27			
12704			71.51			
12850			1188.28			
12856			103.91			
13585			3956.38			
13591			71.22			
14826			201.99			

Informazioni sull'Edificio 28937**Unità volumetriche dell'Edificio 28937**

N°	Foglio	Particella	Superficie coperta CTR (m²)	N° piani	Piani interrati	Mansarda
42750			30.55			

Informazioni sull'Edificio 28938**Unità volumetriche dell'Edificio 28938**

N°	Foglio	Particella	Superficie coperta CTR (m²)	N° piani	Piani interrati	Mansarda
----	--------	------------	-----------------------------	----------	-----------------	----------



10876			77.83			
-------	--	--	-------	--	--	--

Informazioni sull'Edificio 28939

Unità volumetriche dell'Edificio 28939

N°	Foglio	Particella	Superficie coperta CTR (m ²)	N° piani	Piani interrati	Mansarda
34407			30.88			

Informazioni sull'Edificio 28940

Unità volumetriche dell'Edificio 28940

N°	Foglio	Particella	Superficie coperta CTR (m ²)	N° piani	Piani interrati	Mansarda
52734			188.33			

Informazioni sull'Edificio 28941

Unità volumetriche dell'Edificio 28941

N°	Foglio	Particella	Superficie coperta CTR (m ²)	N° piani	Piani interrati	Mansarda
52735			401.8			

Informazioni sull'Edificio 28942

Unità volumetriche dell'Edificio 28942

N°	Foglio	Particella	Superficie coperta CTR (m ²)	N° piani	Piani interrati	Mansarda
52736			373.67			

Informazioni sull'Edificio 28947

Unità volumetriche dell'Edificio 28947

N°	Foglio	Particella	Superficie coperta CTR (m ²)	N° piani	Piani interrati	Mansarda
52737			199.29			

Informazioni sull'Edificio 28948

Unità volumetriche dell'Edificio 28948

N°	Foglio	Particella	Superficie coperta CTR (m ²)	N° piani	Piani interrati	Mansarda
52738			109.69			

Informazioni sull'Edificio 28950

Unità volumetriche dell'Edificio 28950

N°	Foglio	Particella	Superficie coperta CTR (m ²)	N° piani	Piani interrati	Mansarda
52739			1072.76			

Informazioni sull'Edificio 28984



Unità volumetriche dell'Edificio 28984

N°	Foglio	Particella	Superficie coperta CTR (m ²)	N° piani	Piani interrati	Mansarda
11725			550.77			
11993			43.83			
11996			535.8			

Informazioni sull'Edificio 28986**Unità volumetriche dell'Edificio 28986**

N°	Foglio	Particella	Superficie coperta CTR (m ²)	N° piani	Piani interrati	Mansarda
12508			39.87			
12520			548.9			
12521			539.41			

Informazioni sull'Edificio 28987**Unità volumetriche dell'Edificio 28987**

N°	Foglio	Particella	Superficie coperta CTR (m ²)	N° piani	Piani interrati	Mansarda
12460			37.81			
12512			557.65			
12513			543.79			

Informazioni sull'Edificio 28988**Unità volumetriche dell'Edificio 28988**

N°	Foglio	Particella	Superficie coperta CTR (m ²)	N° piani	Piani interrati	Mansarda
12510			337.61			

Informazioni sull'Edificio 28989**Unità volumetriche dell'Edificio 28989**

N°	Foglio	Particella	Superficie coperta CTR (m ²)	N° piani	Piani interrati	Mansarda
12511			360.52			

Informazioni sull'Edificio 28990**Unità volumetriche dell'Edificio 28990**

N°	Foglio	Particella	Superficie coperta CTR (m ²)	N° piani	Piani interrati	Mansarda
11994			542.32			
12221			33.23			
12265			530.21			

Informazioni sull'Edificio 28993**Unità volumetriche dell'Edificio 28993**

N°	Foglio	Particella	Superficie coperta CTR (m ²)	N° piani	Piani interrati	Mansarda
12022			62.22			
12306			134.27			
12561			61.67			
12565			84.74			



Informazioni sull'Edificio 28994

Unità volumetriche dell'Edificio 28994

N°	Foglio	Particella	Superficie coperta CTR (m ²)	N° piani	Piani interrati	Mansarda
1795			37.54			

Informazioni sull'Edificio 28995

Unità volumetriche dell'Edificio 28995

N°	Foglio	Particella	Superficie coperta CTR (m ²)	N° piani	Piani interrati	Mansarda
12531			27.25			

Informazioni sull'Edificio 28996

Unità volumetriche dell'Edificio 28996

N°	Foglio	Particella	Superficie coperta CTR (m ²)	N° piani	Piani interrati	Mansarda
12530			29.87			

Informazioni sull'Edificio 28997

Unità volumetriche dell'Edificio 28997

N°	Foglio	Particella	Superficie coperta CTR (m ²)	N° piani	Piani interrati	Mansarda
10530			4.97			

Informazioni sull'Edificio 28998

Unità volumetriche dell'Edificio 28998

N°	Foglio	Particella	Superficie coperta CTR (m ²)	N° piani	Piani interrati	Mansarda
9565			474.55			

Informazioni sull'Edificio 28999

Unità volumetriche dell'Edificio 28999

N°	Foglio	Particella	Superficie coperta CTR (m ²)	N° piani	Piani interrati	Mansarda
9564			483.86			

Informazioni sull'Edificio 29000

Unità volumetriche dell'Edificio 29000

N°	Foglio	Particella	Superficie coperta CTR (m ²)	N° piani	Piani interrati	Mansarda
9440			504.9			

Informazioni sull'Edificio 29001

Unità volumetriche dell'Edificio 29001

N°	Foglio	Particella	Superficie coperta CTR (m ²)	N° piani	Piani interrati	Mansarda
9158			487.06			
34330			7.6			



Informazioni sull'Edificio 29018

Unità volumetriche dell'Edificio 29018

N°	Foglio	Particella	Superficie coperta CTR (m ²)	N° piani	Piani interrati	Mansarda
34506			223.03			

Informazioni sull'Edificio 31909

Unità volumetriche dell'Edificio 31909

N°	Foglio	Particella	Superficie coperta CTR (m ²)	N° piani	Piani interrati	Mansarda
53624	10	306	14.76			



BENI CULTURALI E PAESAGGISTICI

Carta dei Vincoli



Regione Toscana



MINISTERO
PER I BENI E
LE ATTIVITÀ
CULTURALI



CONSORZIO
LaMMA



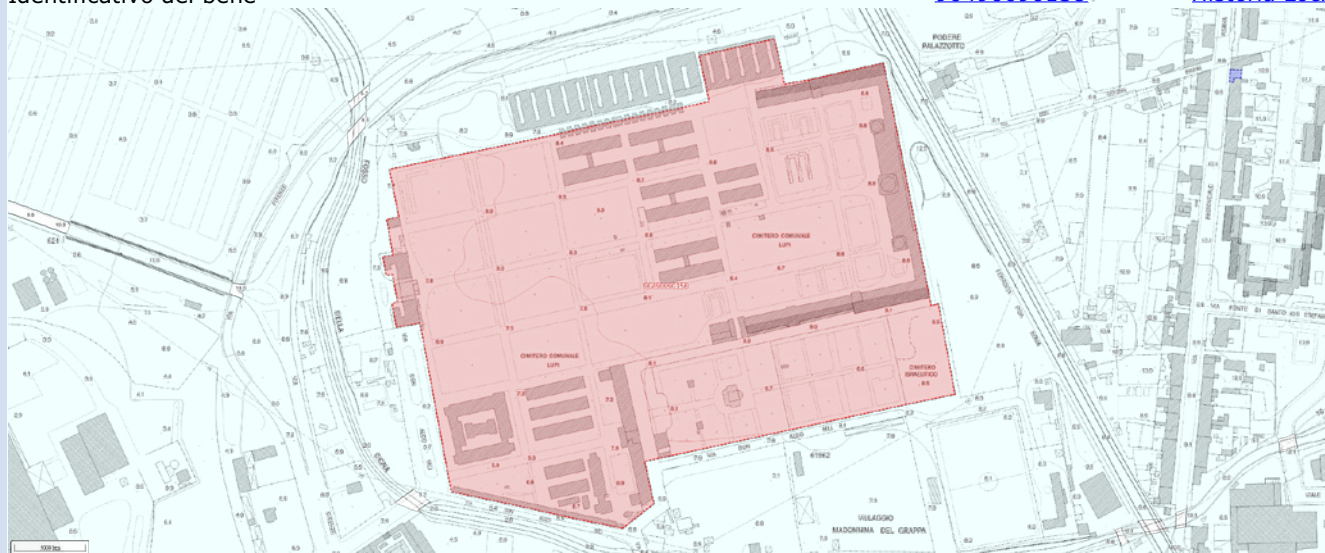
Denominazione

CIMITERO URBANO

Identificativo del bene

90490090158

[Historia Loci](#)



Legenda:

Tipo di vincolo

Descrizione del vincolo

Tipologia del bene

Provincia

Comune

Località

Indirizzo

Zona di rispetto

Note

■ bene identificato ■ altri beni di tipo architettonico

Architettonico

Vincolo architettonico

cimitero

LI

LIVORNO

NO

PUBBLICO DOC.SOPR.27/03/1981

MANCA MAPPA

LI0008

Beni - (provvedimenti)

CIMITERO URBANO DI LIVORNO - (230491)

CIMITERO URBANO

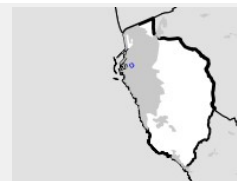
Prov. 27 Marzo 1981
ai sensi L. 6/1939, n. 1089 - (G.U. 8/8/1939, n. 184) (M)

[\[Nuova ricerca\]](#) [\[Geoscopio\]](#)



Edifici associati alla Scheda:

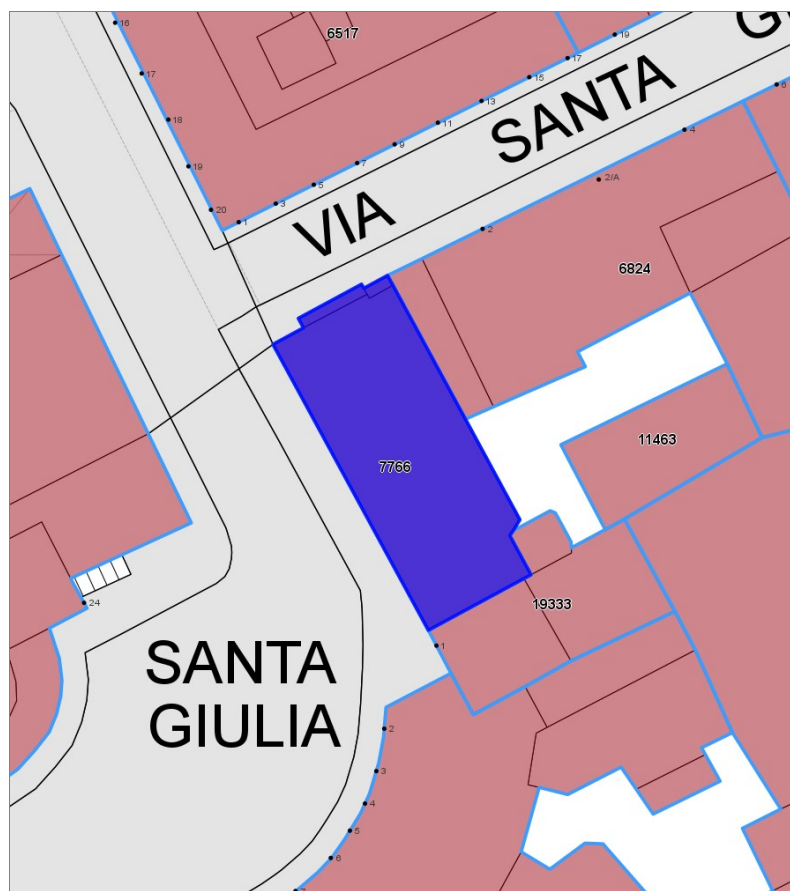
ID 7766



Catasto (1:5000)



Foto aerea 2019 (1:5000)



Informazioni sulla Scheda

- **Data rilevazione** 02/05/2023
- **N° elenco** VS.68
- **Bene tutelato ai sensi della parte II del Dlgs. 42/2004**
- **Località** PENTAGONO
- **Denominazione** CHIESA DI SANTA GIULIA



Informazioni sull'Edificio 7766

Unità volumetriche dell'Edificio 7766

N°	Foglio	Particella	Superficie coperta CTR (m²)	N° piani	Piani interrati	Mansarda
31745	94	6005	245.8			
31746	94	6005	4.64			
31748	94	6005	1.78			



BENI CULTURALI E PAESAGGISTICI

Carta dei Vincoli



Regione Toscana



MINISTERO
PER I BENI E
LE ATTIVITÀ
CULTURALI



CONSORZIO
LaMMA



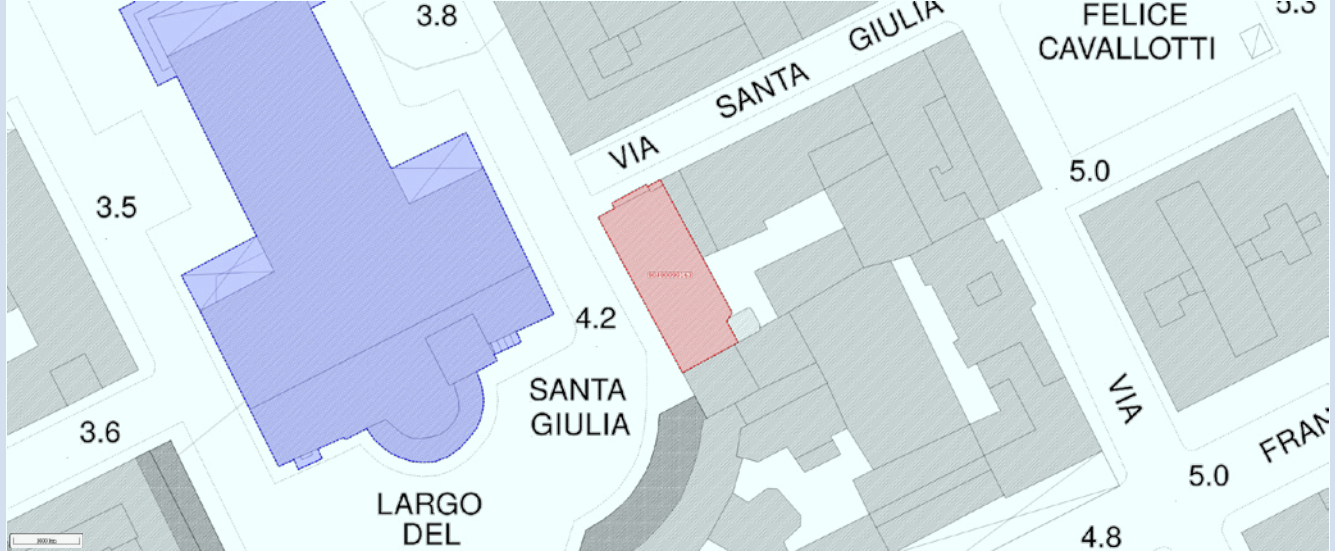
Denominazione

LA CHIESA DI SANTA GIULIA

Identificativo del bene

90490090163

[Historia Loci](#)



Legenda:

Tipo di vincolo
Descrizione del vincolo
Tipologia del bene
Provincia
Comune
Località
Indirizzo
Zona di rispetto
Note

■ bene identificato ■ altri beni di tipo architettonico

Architettonico
Vincolo architettonico
chiesa
LI
LIVORNO

ID Archivio SABAP
Vincoli in rete

NO
ENTE ECCLESIASTICO MANCA
MAPPA
LI0038

CHIESA DI S. GIULIA

Beni - (provvedimenti)
[S. GIULIA E DEL SACRAMENTO - \(126092\)](#)

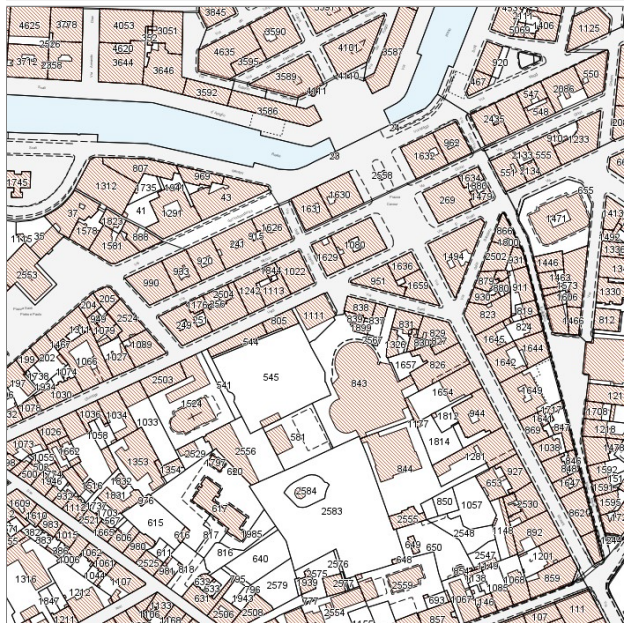
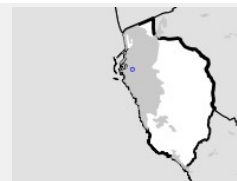
[\[Nuova ricerca\]](#) [\[Geoscopio\]](#)

Prov. 12 Settembre 1912
ai sensi L. 20/6/1909, n. 364 - (G.U. 28/6/1909, n. 150) (M)



Edifici associati alla Scheda:

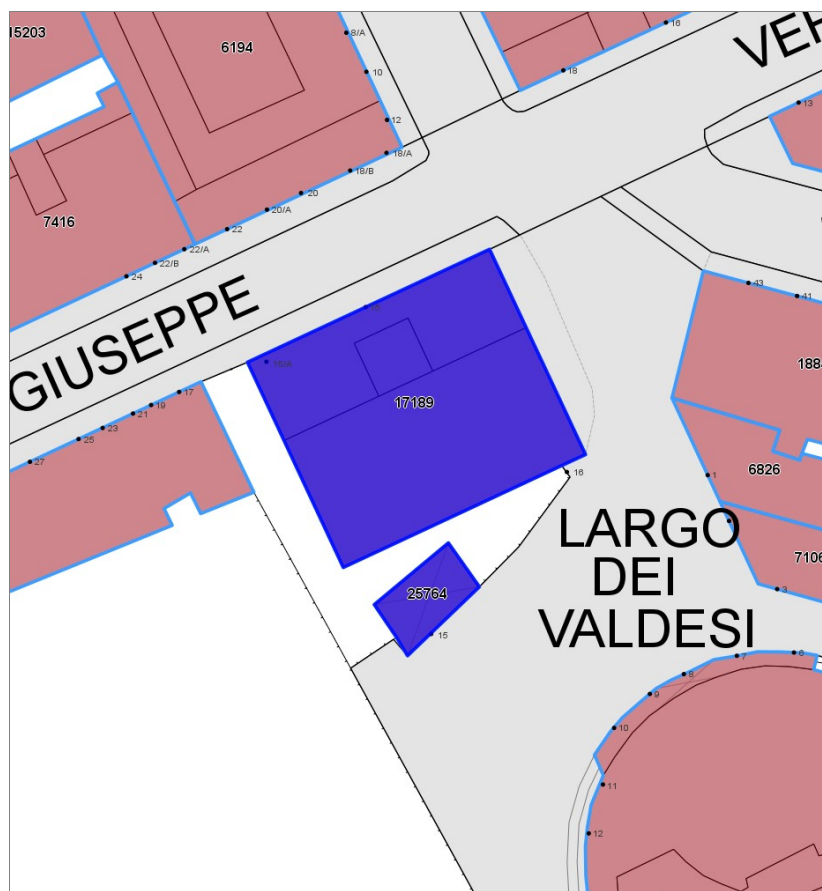
ID 17189 ID 25764



Catasto (1:5000)



Foto aerea 2019 (1:5000)



Informazioni sulla Scheda

- **Data rilevazione** 28/04/2023
- **N° elenco** VS.69
- **Bene tutelato ai sensi della parte II del Digs. 42/2004**
- **Località** VIA VERDI
- **Denominazione** CHIESA EVANGELICA VALDESE



Informazioni sull'Edificio 17189

Unità volumetriche dell'Edificio 17189

N°	Foglio	Particella	Superficie coperta CTR (m²)	N° piani	Piani interrati	Mansarda
8779	25	1111	24.77			
8870	25	1111	139.1			
31788	25	1111	265.72			

Informazioni sull'Edificio 25764

Unità volumetriche dell'Edificio 25764

N°	Foglio	Particella	Superficie coperta CTR (m²)	N° piani	Piani interrati	Mansarda
42592			39.34			



BENI CULTURALI E PAESAGGISTICI

Carta dei Vincoli



Regione Toscana



MINISTERO
PER I BENI E
LE ATTIVITÀ
CULTURALI



CONSORZIO
LaMMA



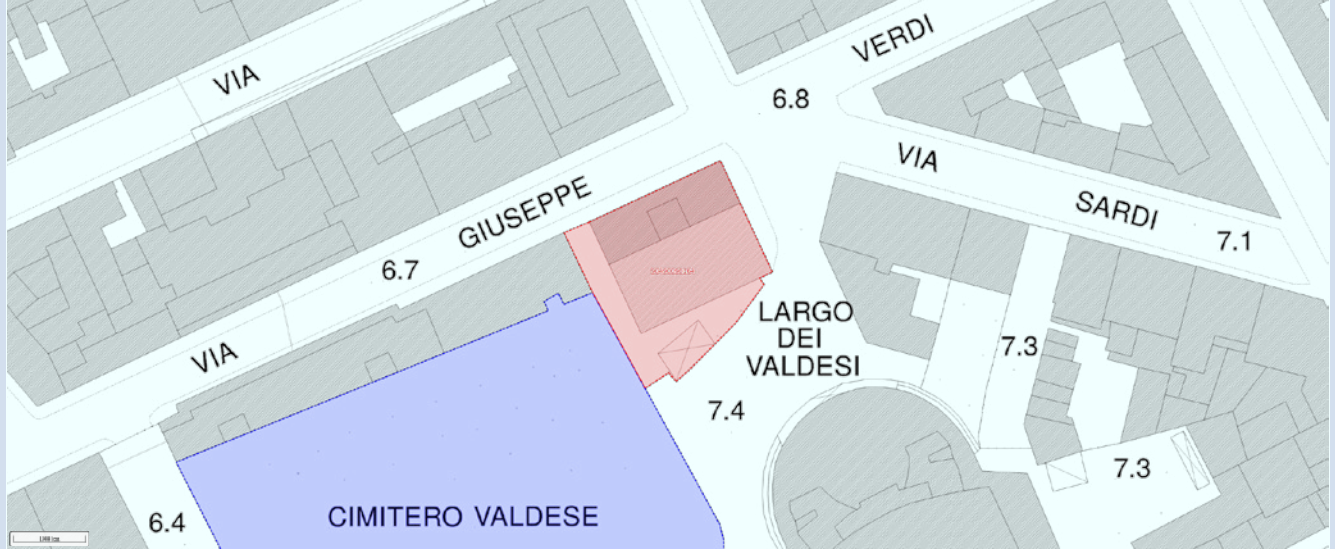
Denominazione

CHIESA EVANGELICA VALDESE

Identificativo del bene

[90490090164](#)

[Historia Loci](#)



Legenda:

Tipo di vincolo
Descrizione del vincolo
Tipologia del bene
Provincia
Comune
Località
Indirizzo
Zona di rispetto
Note
ID Archivio SABAP
Vincoli in rete

■ bene identificato
■ altri beni di tipo architettonico
Architettonico
Vincolo architettonico
chiesa
LI
LIVORNO

NO
ENTE MORALE MANCA MAPPA
LI0040

Beni - (provvedimenti)
CHIESA EVANGELICA VALDESE - (126081)

CHIESA EVANGELICA VALDESE

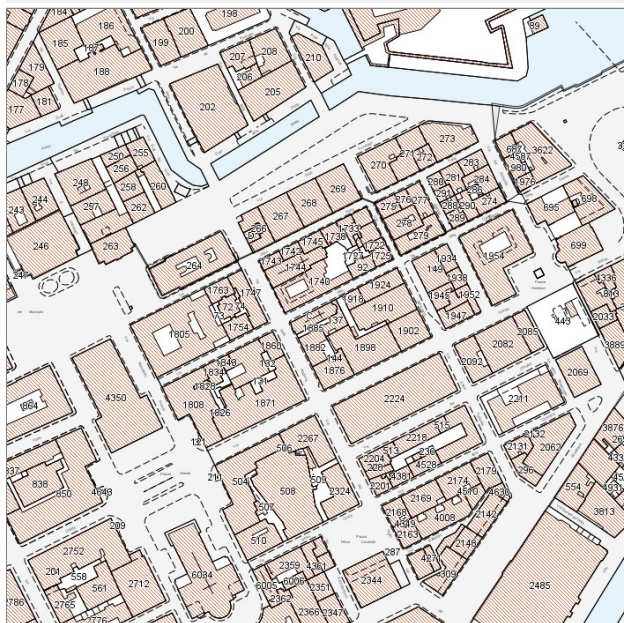
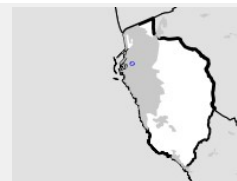
Prov. 28 Giugno 1981
ai sensi L. 15/10/1939, n. 1089 - (G.U. 8/8/1939, n. 184) (M)

[\[Nuova ricerca\]](#) [\[Geoscopia\]](#)



Edifici associati alla Scheda:

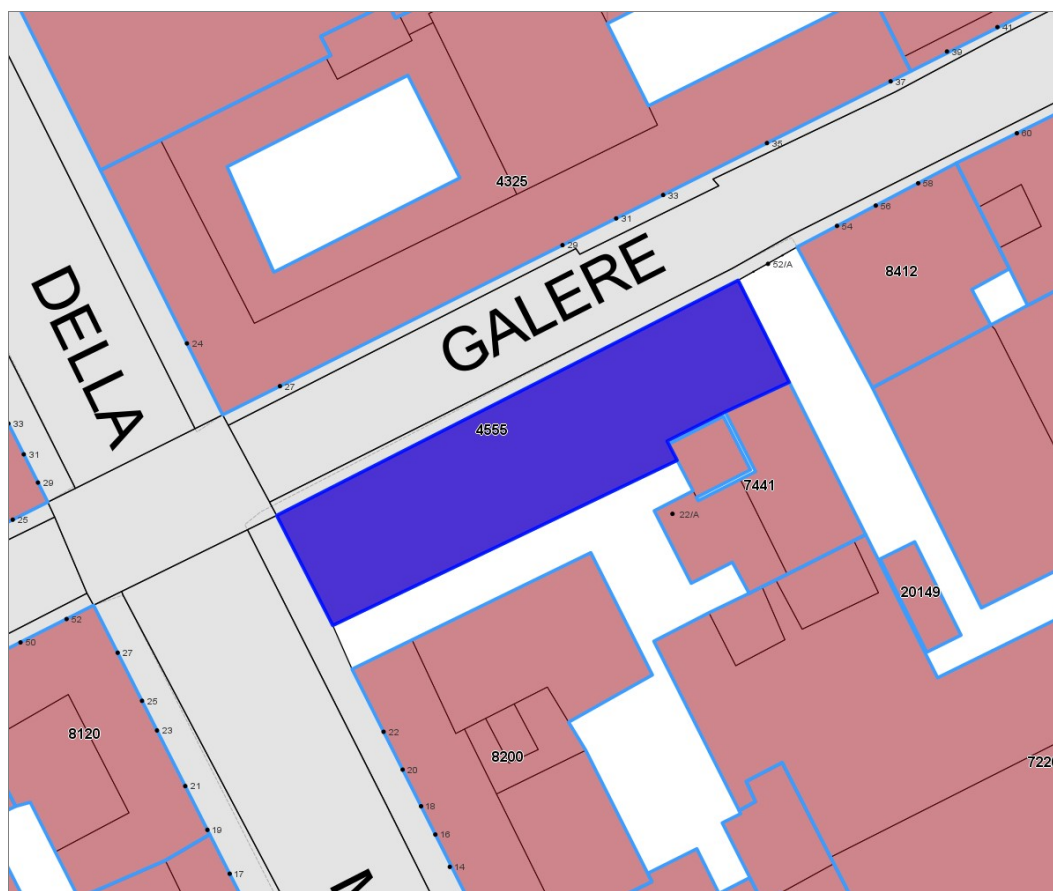
ID 4555



Catasto (1:5000)



Foto aerea 2019 (1:5000)



Informazioni sulla Scheda

- **Data rilevazione** 02/05/2023
- **N° elenco** VS.70
- **Bene tutelato ai sensi della parte II del Dlgs. 42/2004**
- **Località** PENTAGONO
- **Denominazione** CHIESA DEI GRECI ORTODOSSI



Informazioni sull'Edificio 4555

Unità volumetriche dell'Edificio 4555

N°	Foglio	Particella	Superficie coperta CTR (m²)	N° piani	Piani interrati	Mansarda
31734	94	C	358.03			



BENI CULTURALI E PAESAGGISTICI

Carta dei Vincoli



Regione Toscana



MINISTERO
PER I BENI E
LE ATTIVITÀ
CULTURALI



CONSORZIO
LaMMA



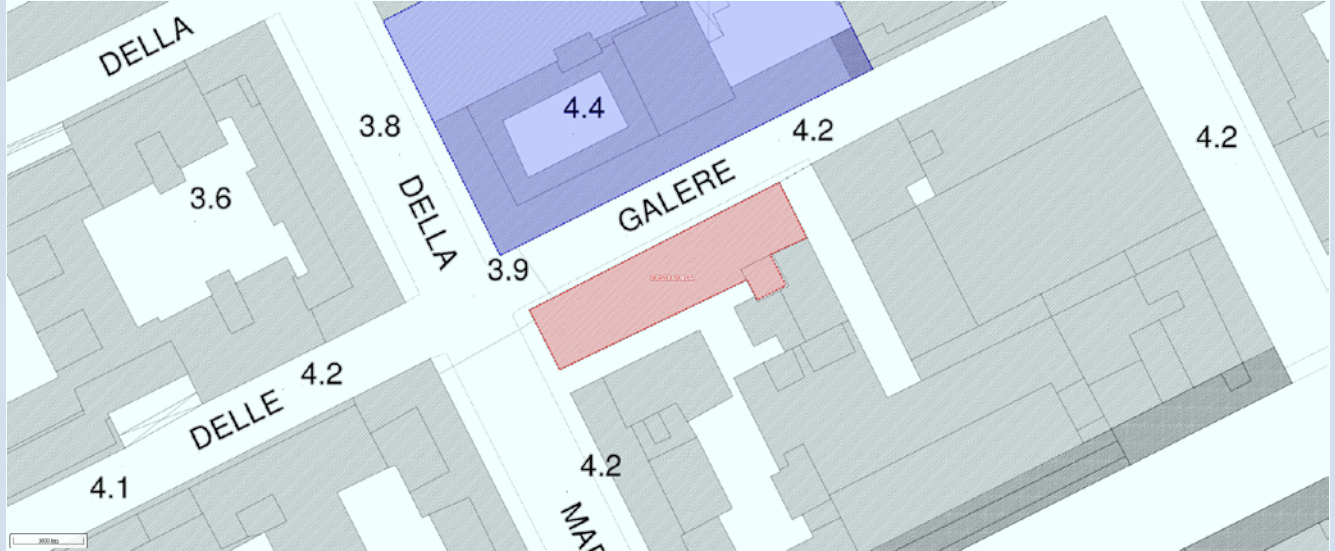
Denominazione

CHIESA DEI GRECI ORTODOSSI

Identificativo del bene

[90490090165](#)

[Historia Loci](#)



Legenda:

Tipo di vincolo
Descrizione del vincolo
Tipologia del bene
Provincia
Comune
Località
Indirizzo
Zona di rispetto
Note

■ bene identificato ■ altri beni di tipo architettonico

Architettonico
Vincolo architettonico
chiesa
LI
LIVORNO

ID Archivio SABAP
Vincoli in rete

NO
ENTE ECCLESIASTICO MANCA
MAPPA
LI0046

Beni - (provvedimenti)
[EX CHIESA DELLA SS. ANNUNZIATA \(VIA DELLA MADONNA incrocio VIA DELLE *\) - \(126089\)](#)

CHIESA DEI GRECI ORTODOSSI

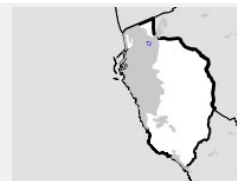
Prov. 24 Agosto 1912,
ai sensi [L. 20/6/1909, n. 304](#) - (G.U. 28/6/1909, n. 150) (M)

[\[Nuova ricerca\]](#) [\[Geoscopio\]](#)



Edifici associati alla Scheda:

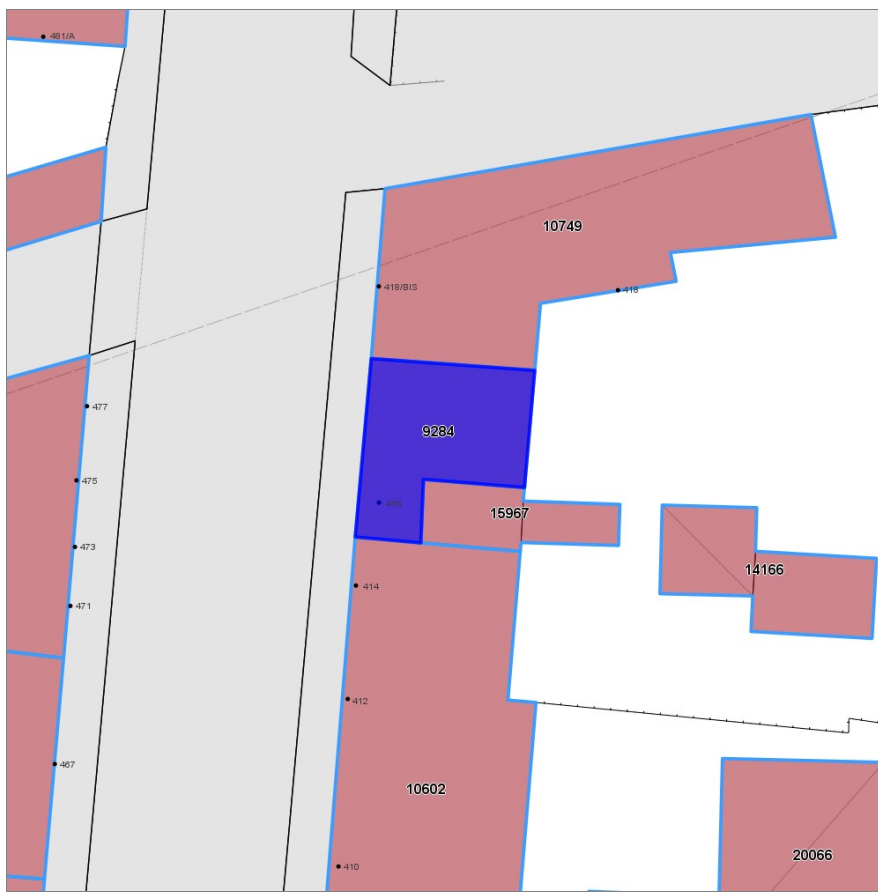
ID 9284



Catasto (1:5000)



Foto aerea 2019 (1:5000)



Informazioni sulla Scheda

- **Data rilevazione** 28/04/2023
- **N° elenco** VS.71
- **Bene tutelato ai sensi della parte II del Digs. 42/2004**
- **Località** VIA PROVINCIALE PISANA
- **Denominazione** ORATORIO DI SANTO STEFANO AI LUPI



Informazioni sull'Edificio 9284

Unità volumetriche dell'Edificio 9284

N°	Foglio	Particella	Superficie coperta CTR (m²)	N° piani	Piani interrati	Mansarda
26782	11	25	76.69			



BENI CULTURALI E PAESAGGISTICI

Carta dei Vincoli



Regione Toscana



MINISTERO
PER I BENI E
LE ATTIVITÀ
CULTURALI



CONSORZIO
LaMMA



Denominazione

**ORATORIO DI SANTO STEFANO
AI LUPI**

Identificativo del bene

90490090166

[Historia Loci](#)



Legenda:

Tipo di vincolo
Descrizione del vincolo
Tipologia del bene
Provincia
Comune
Località
Indirizzo
Zona di rispetto
Note

■ bene identificato ■ altri beni di tipo architettonico

Architettonico
Vincolo architettonico
oratorio
LI
LIVORNO
FONTE DI SANTO STEFANO AI LUPI

ID Archivio SABAP
Vincoli in rete

NO
ENTE ECCLESIASTICO
DOC.SOPR.18/06/1979
LI0047

Beni - (provvedimenti)

[ORATORIO DI S. STEFANO AI LUPI - \(226864\)](#)

ORATORIO DI S. STEFANO AI LUPI

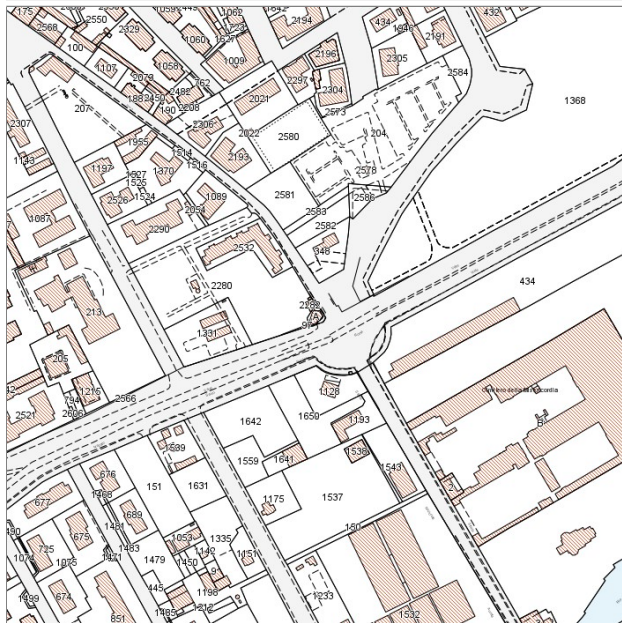
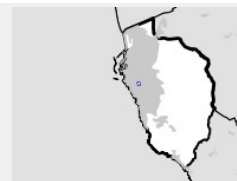
Prov. 18 Giugno 1979.
ai sensi L. 16/1939, n. 1089 - (G.U. 8/8/1939, n. 184) (M)

[\[Nuova ricerca\]](#) [\[Geoscopio\]](#)



Edifici associati alla Scheda:

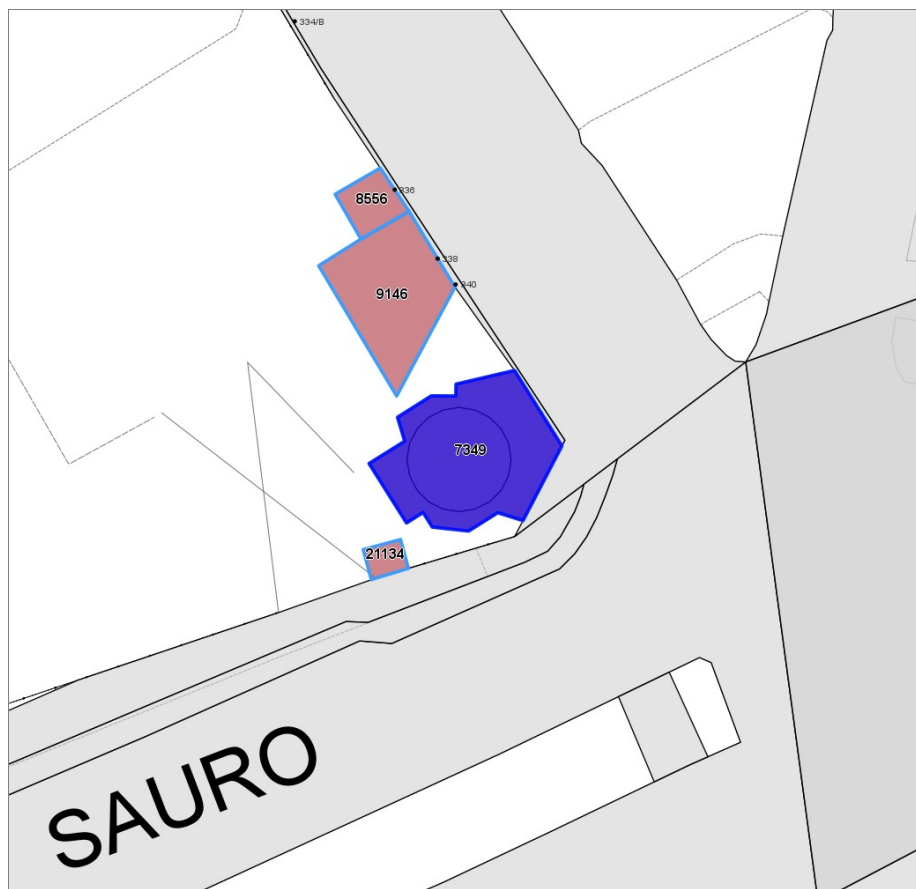
ID 7349



Catasto (1:5000)



Foto aerea 2019 (1:5000)



Informazioni sulla Scheda

- **Data rilevazione** 02/05/2023
- **N° elenco** VS.72
- **Bene tutelato ai sensi della parte II del Digs. 42/2004**
- **Località** VIALE N. SAURO
- **Denominazione** CAPPELLA SAN MICHELE



Informazioni sull'Edificio 7349

Unità volumetriche dell'Edificio 7349

N°	Foglio	Particella	Superficie coperta CTR (m²)	N° piani	Piani interrati	Mansarda
26770	41	A	25.86			
26771	41	A	36.25			



BENI CULTURALI E PAESAGGISTICI

Carta dei Vincoli



Regione Toscana



MINISTERO
PER I BENI E
LE ATTIVITÀ
CULTURALI



CONSORZIO
LaMMA



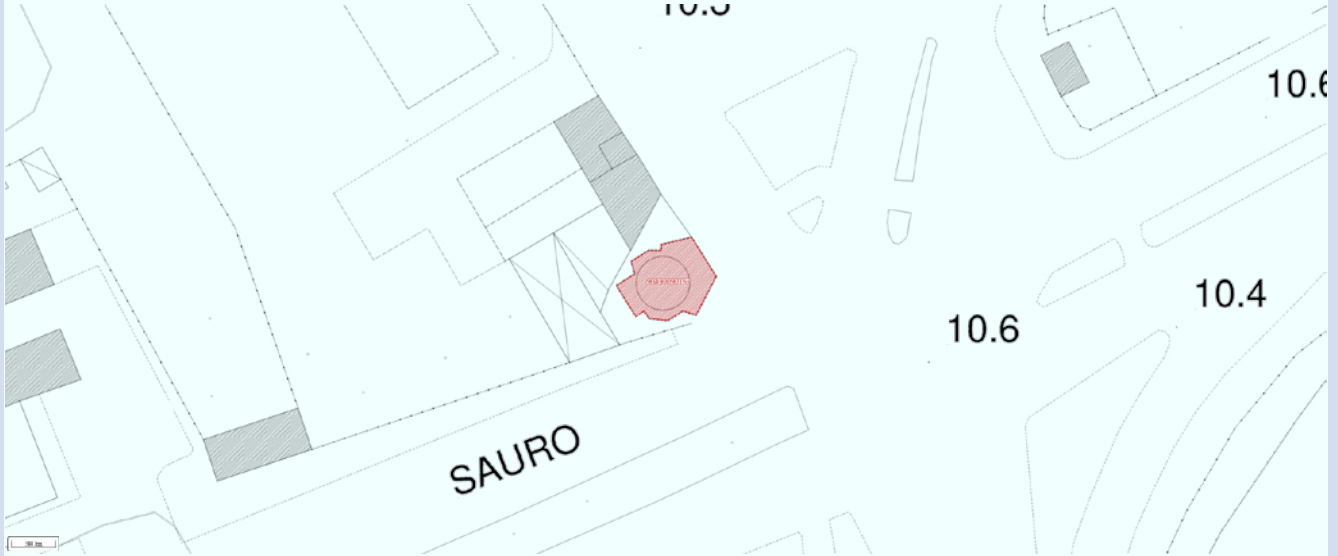
Denominazione

CAPPELLA DI SAN MICHELE

Identificativo del bene

[90490090167](#)

[Historia Loci](#)



Legenda:

Tipo di vincolo
Descrizione del vincolo
Tipologia del bene
Provincia
Comune
Località
Indirizzo
Zona di rispetto
Note
ID Archivio SABAP
Vincoli in rete

■ bene identificato ■ altri beni di tipo architettonico

Architettonico
Vincolo architettonico
cappella
LI
LIVORNO

NO
PRIVATO MANCA MAPPA
LI0049

Beni - (provvedimenti)

CAPPELLINA DI S. MICHELE - (161076)

CAPPELLINA DI S. MICHELE

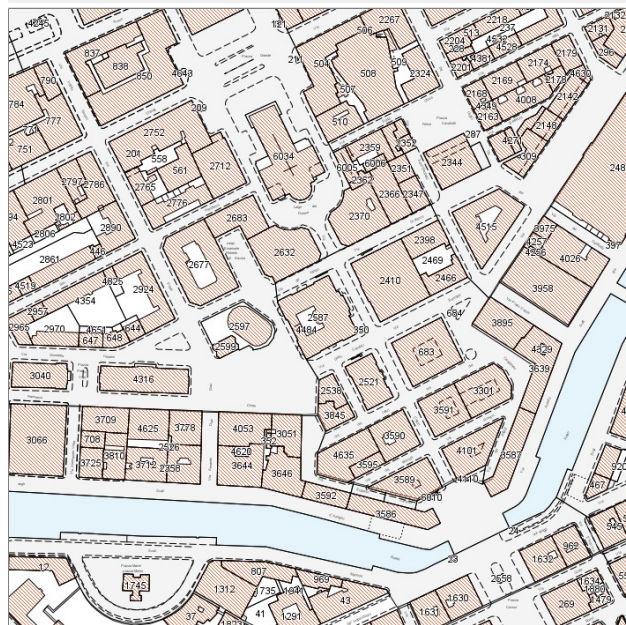
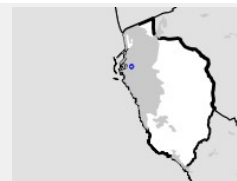
Prov. 24 Agosto 1912,
ai sensi L. 20/6/1909, n. 364 - (G.U. 28/6/1909, n. 150) (M)

[\[Nuova ricerca\]](#) [\[Geoscopio\]](#)



Edifici associati alla Scheda:

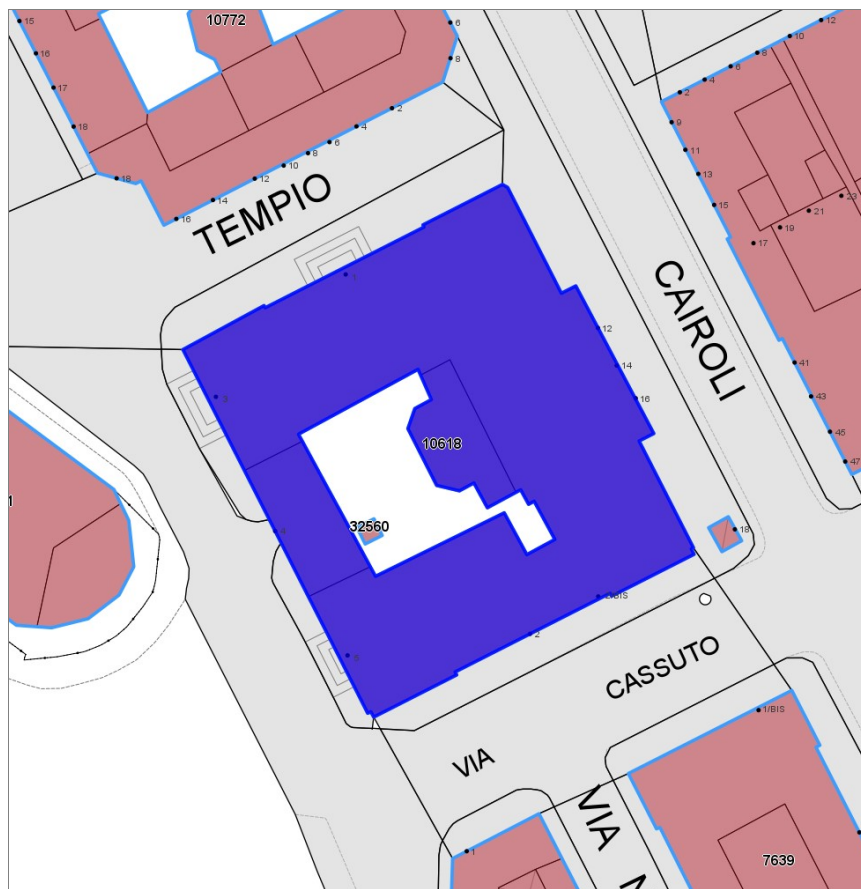
ID 10618



Catasto (1:5000)



Foto aerea 2019 (1:5000)



Informazioni sulla Scheda

- **Data rilevazione** 02/05/2023
- **N° elenco** VS.74
- **Bene tutelato ai sensi della parte II del Dlgs. 42/2004**
- **Località** PENTAGONO
- **Denominazione** PALAZZO DIREZIONALE POSTE ITALIANE



Informazioni sull'Edificio 10618

Unità volumetriche dell'Edificio 10618

N°	Foglio	Particella	Superficie coperta CTR (m ²)	N° piani	Piani interrati	Mansarda
4159/94	2587		1521.07			
5649/94	2587		105.3			
5651/94	2587		125.54			



BENI CULTURALI E PAESAGGISTICI

Carta dei Vincoli



Regione Toscana



MINISTERO
PER I BENI E
LE ATTIVITÀ
CULTURALI



CONSORZIO
LaMMA



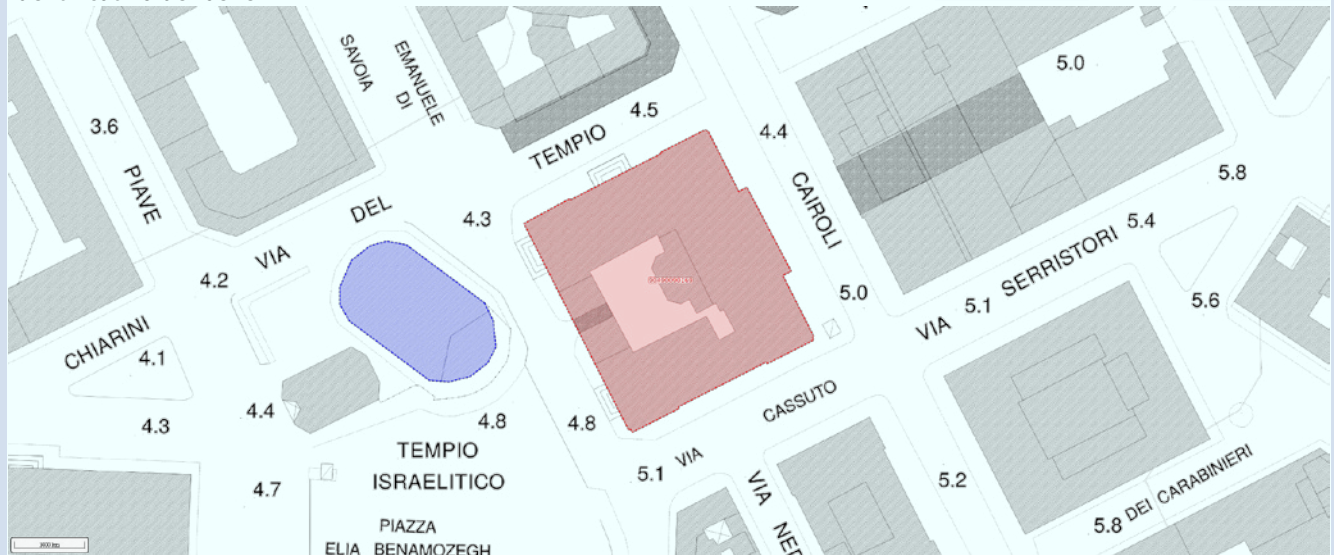
Denominazione

PALAZZO DIREZIONALE POSTE ITALIANE

Identificativo del bene

[90490090169](#)

[Historia Loci](#)



Legenda:

Tipo di vincolo
Descrizione del vincolo
Tipologia del bene
Provincia
Comune
Località
Indirizzo
Zona di rispetto
Note

■ bene identificato ■ altri beni di tipo architettonico

Architettonico
Vincolo architettonico
palazzo
LI
LIVORNO

ID Archivio SABAP
Vincoli in rete

NO
PUBBLICO DOC.SOPR.11/07/1998
MANCA MAPPA
LI0051

PALAZZO DIREZIONALE POSTE ITALIANE

Prov. [11 Luglio 1998](#)
ai sensi [L.16/1939, n. 1089](#) - (G.U. 8/8/1939, n. 1841)(M)

[\[Nuova ricerca\]](#) [\[Geoscopio\]](#)

Beni - (provvedimenti)
[PALAZZO DIREZIONALE POSTE ITALIANE \(VIA CAIROLI, 12, 16\) - \(371493\)](#)



Vedere scheda ES.12 - PALAZZO DELLA DOGANA



BENI CULTURALI E PAESAGGISTICI

Carta dei Vincoli



Regione Toscana



MINISTERO
PER I BENI E
LE ATTIVITÀ
CULTURALI



CONSORZIO
LaMMA



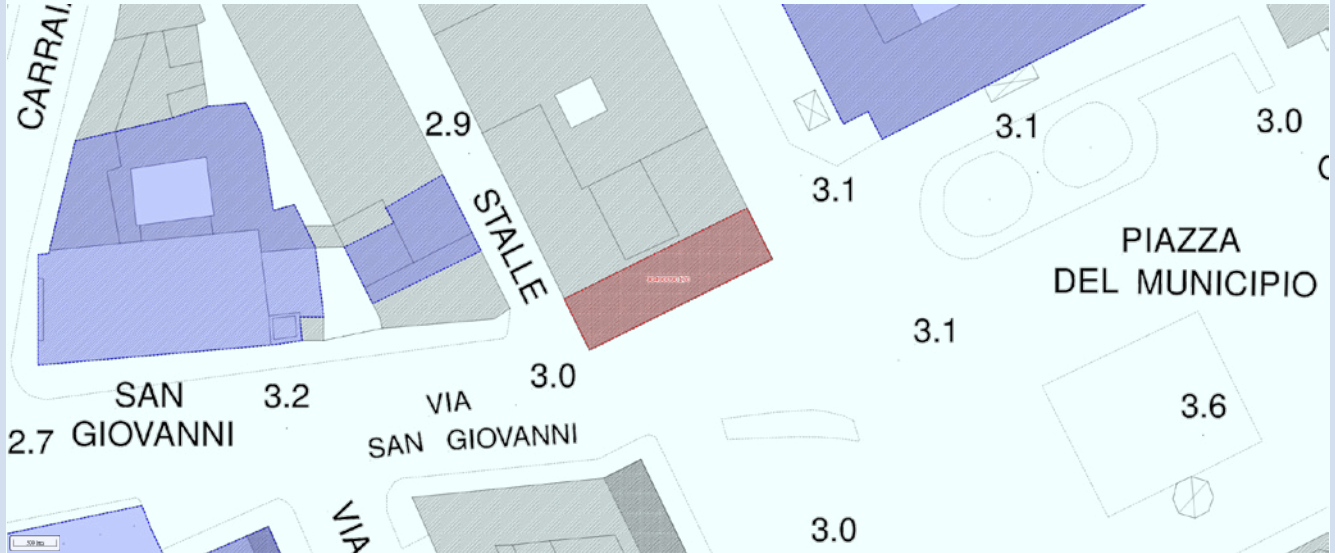
Denominazione

**PORTICO DEL PALAZZO DEL
COMMERCIO**

Identificativo del bene

90490090170

[Historia Loci](#)



Legenda:

Tipo di vincolo
Descrizione del vincolo
Tipologia del bene
Provincia
Comune
Località
Indirizzo
Zona di rispetto
Note

■ bene
identificato ■ altri beni di tipo
architettonico

Architettonico
Vincolo architettonico
immobile
LI
LIVORNO

NO
PUBBLICO MANCA MAPPA DETTO
ANCHE PALAZZO DELLA DOGANA,
OGGI SEDE DELLA CAMERA DI
COMMERCIO
LI0053

ID Archivio SABAP
Vincoli in rete

PORTICO DEL PALAZZO DEL COMMERCIO

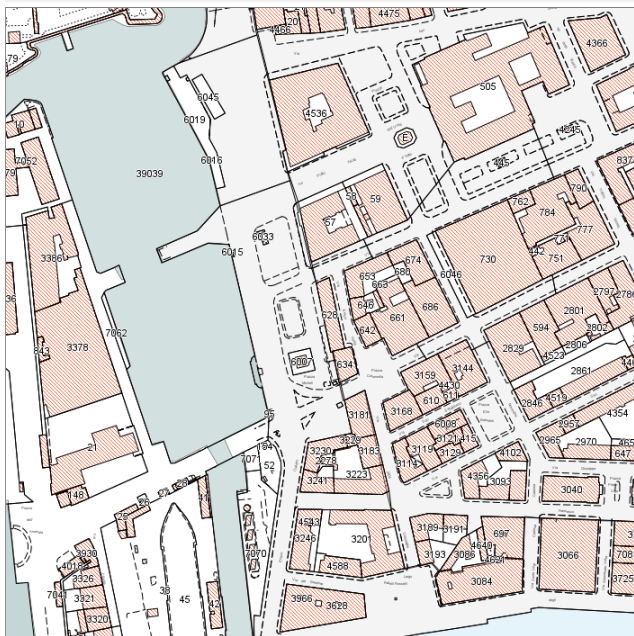
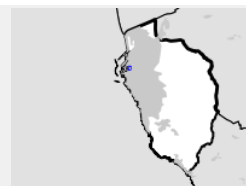
Prov. 24 Agosto 1912,
ai sensi L. 20.6/1909, n. 364 - (G.U. 28/6/1909, n. 150) (M)

[\[Nuova ricerca\]](#) [\[Geoscopio\]](#)



Edifici associati alla Scheda:

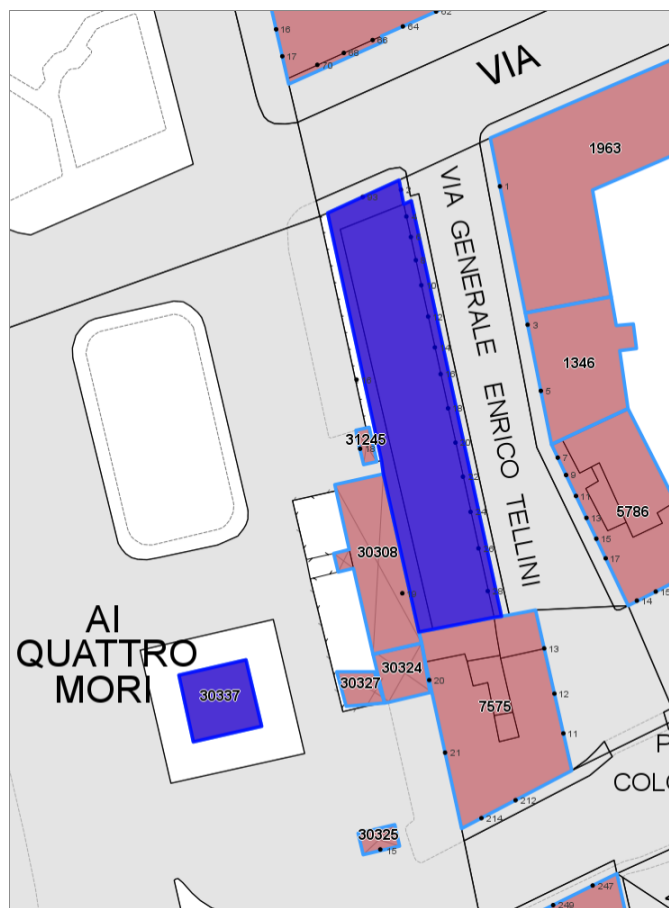
ID 11371 | ID 30337



Catasto (1:5000)



Foto aerea 2019 (1:5000)



Informazioni sulla Scheda

- **Data rilevazione** 02/05/2023
- **N° elenco** VS.79
- **Bene tutelato ai sensi della parte II del Dlgs. 42/2004**
- **Località** PENTAGONO
- **Denominazione** MONUMENTO DENOMI. BASTIONI MEDICEI E 4 MORI



Informazioni sull'Edificio 11371

Unità volumetriche dell'Edificio 11371

N°	Foglio	Particella	Superficie coperta CTR (m ²)	N° piani	Piani interrati	Mansarda
1409	94	628	91.78			
1413	94	628	378.59			
36849	94	628	46.45			

Informazioni sull'Edificio 30337

Unità volumetriche dell'Edificio 30337

N°	Foglio	Particella	Superficie coperta CTR (m ²)	N° piani	Piani interrati	Mansarda
53051	94	6007	66.38			



BENI CULTURALI E PAESAGGISTICI

Carta dei Vincoli



Regione Toscana



MINISTERO
PER I BENI E
LE ATTIVITÀ
CULTURALI



CONSORZIO
LaMMA



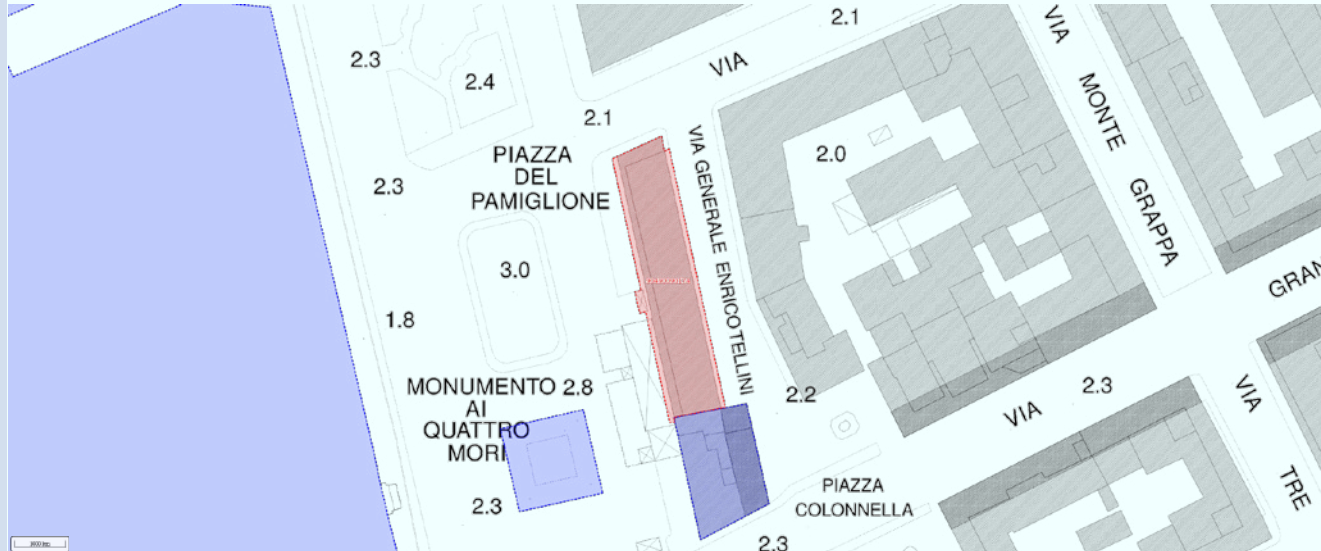
Denominazione

BASTIONI MEDICEI

Identificativo del bene

[90490090174](#)

[Historia Loci](#)



Legenda:

Tipo di vincolo

Descrizione del vincolo

Tipologia del bene

Provincia

Comune

Località

Indirizzo

Zona di rispetto

ID Archivio SABAP

Vincoli in rete

■ bene identificato ■ altri beni di tipo architettonico

Architettonico

Vincolo architettonico

bastione

LI

LIVORNO

NO

LI0064

BASTIONI MEDICEI

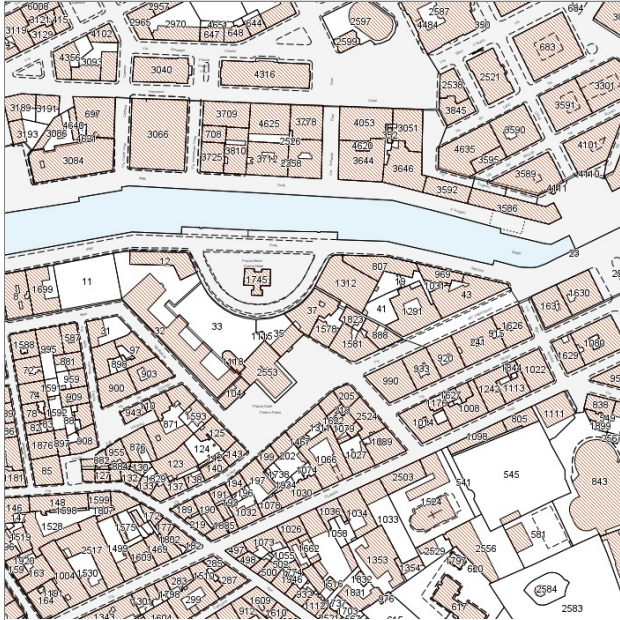
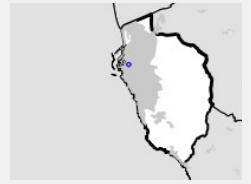
Prov. 6 Marzo 1961
ai sensi L. 16/3/1999, n. 1089 - (G.U. 8/8/1999, n. 184)(M)

[\[Nuova ricerca\]](#) [\[Geoscopio\]](#)



Edifici associati alla Scheda:

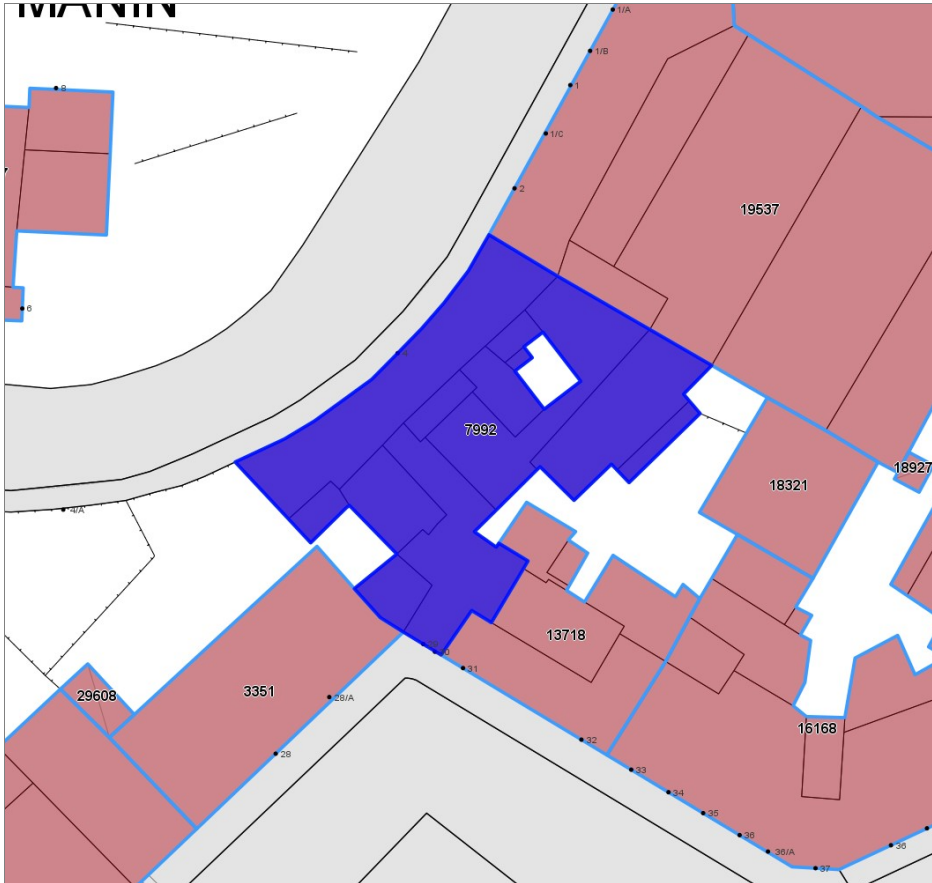
ID 7992



Catasto (1:5000)



Foto aerea 2019 (1:5000)



Informazioni sulla Scheda

- **Data rilevazione** 02/05/2023
- **N° elenco** VS.80
- **Bene tutelato ai sensi della parte II del Digs. 42/2004**
- **Località** SCALI MANZONI
- **Denominazione** PALAZZO IN PIAZZA MANIN 4



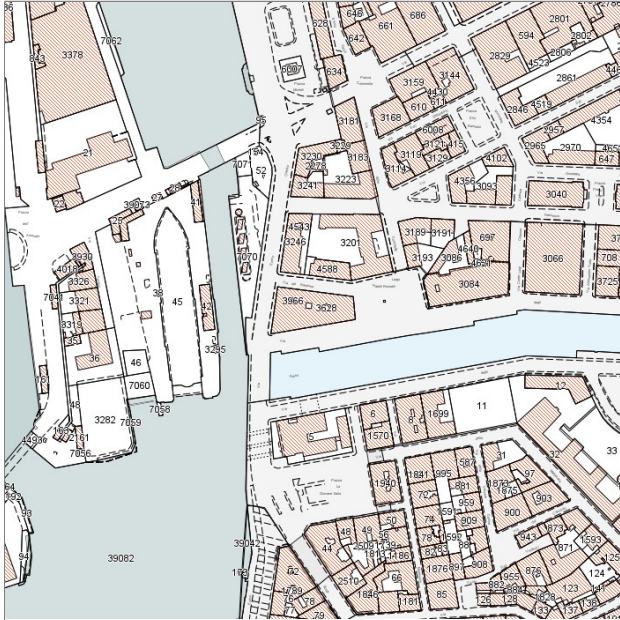
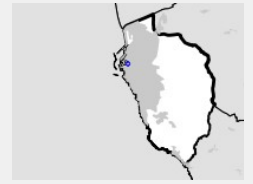
Informazioni sull'Edificio 7992

Unità volumetriche dell'Edificio 7992

N°	Foglio	Particella	Superficie coperta CTR (m ²)	N° piani	Piani interrati	Mansarda
1714	25	37	12.77			
1727	25	37	117.32			
1728	25	37	96.14			
1729	25	37	10.35			
1731	25	37	168.03			
1732	25	37	2.33			
1733	25	37	26.92			
1734	25	37	14.75			
4167	25	37	43.72			
4168	25	37	24.09			
4169	25	37	106.52			
5859	25	37	13.29			



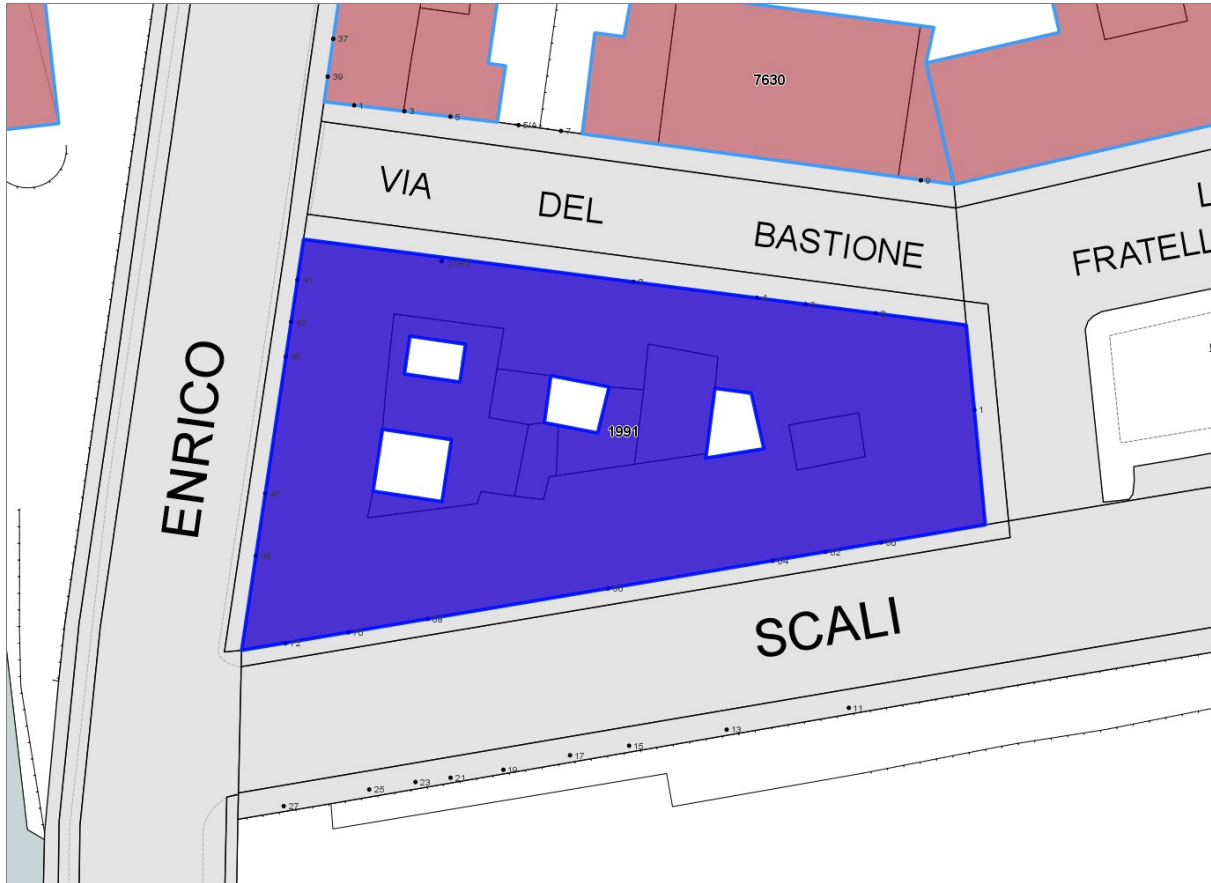
Edifici associati alla Scheda:
ID 1991



Catasto (1:5000)



Foto aerea 2019 (1:5000)



Informazioni sulla Scheda

- **Data rilevazione** 02/05/2023
- **N° elenco** VS.81
- **Bene tutelato ai sensi della parte II del Digs. 42/2004**
- **Località** PENTAGONO
- **Denominazione** PALAZZO SQUILLONI



Informazioni sull'Edificio 1991

Unità volumetriche dell'Edificio 1991

N°	Foglio	Particella	Superficie coperta CTR (m ²)	N° piani	Piani interrati	Mansarda
3723	94	3626	22.99			
3763	94	3626	1197.44			
3765	94	3626	34.59			
3766	94	3626	55.88			
3768	94	3626	17.54			
3769	94	3626	120.84			
3770	94	3626	20.07			



BENI CULTURALI E PAESAGGISTICI

Carta dei Vincoli



Regione Toscana



MINISTERO
PER I BENI E
LE ATTIVITÀ
CULTURALI



CONSORZIO
LaMMA



Denominazione

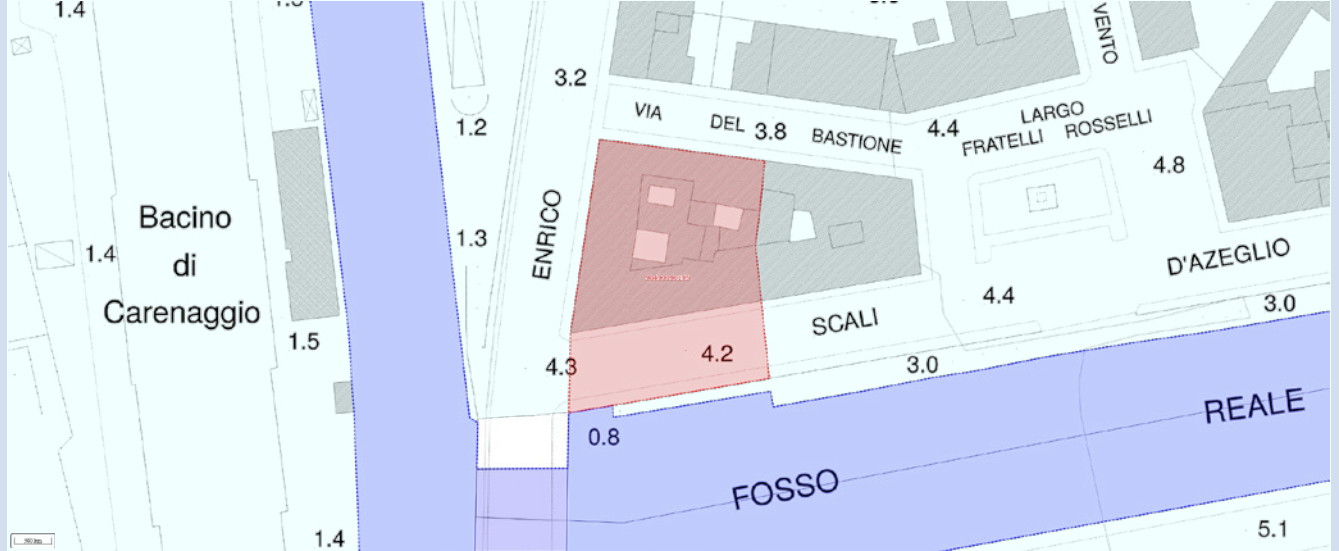
PALAZZO SQUILLONI

Identificativo del bene

90490090195

[Historia Loci](#)

1.4



Legenda:

Tipo di vincolo

Descrizione del vincolo

Tipologia del bene

Provincia

Comune

Località

Indirizzo

Zona di rispetto

Note

ID Archivio SABAP

Vincoli in rete

■ bene identificato ■ altri beni di tipo architettonico

Architettonico

Vincolo architettonico

palazzo

LI

LIVORNO

VIA ENRICO CIALDINI N. 45

NO

DOC.SOPR.05/11/2001 ART.822

C.C.

LI0167

Beni - (provvedimenti)

[PALAZZO SQUILLONI \[VIA SCALI CIALDINI_45\] - \(371596\)](#)

Prov. 15 Novembre 2001
ai sensi D.Lgs. 29/10/1999, n. 490 - (GU: 27/12/1999, n. 302; S.O. n. 229) art. 822 c.c.(M)
Prov. 22 Gennaio 2007
ai sensi D.Lgs. 20/1/2004, n. 42 - (G.U. 24/2/2004, n. 45; S.O. n. 28) art. 10 - comma 1
Prov. 27 Novembre 2007
ai sensi D.Lgs. 27/1/2004, n. 42 - (G.U. 24/2/2004, n. 45; S.O. n. 28) art. 10 - comma 3 - lettera a

[\[Nuova ricerca\]](#) [\[Geoscopio\]](#)



Vedere scheda PA.07 - PALAZZO IN VIA DELLA MADONNA 95



BENI CULTURALI E PAESAGGISTICI

Carta dei Vincoli



Regione Toscana



MINISTERO
PER I BENI E
LE ATTIVITÀ
CULTURALI



CONSORZIO
LaMMA



Denominazione

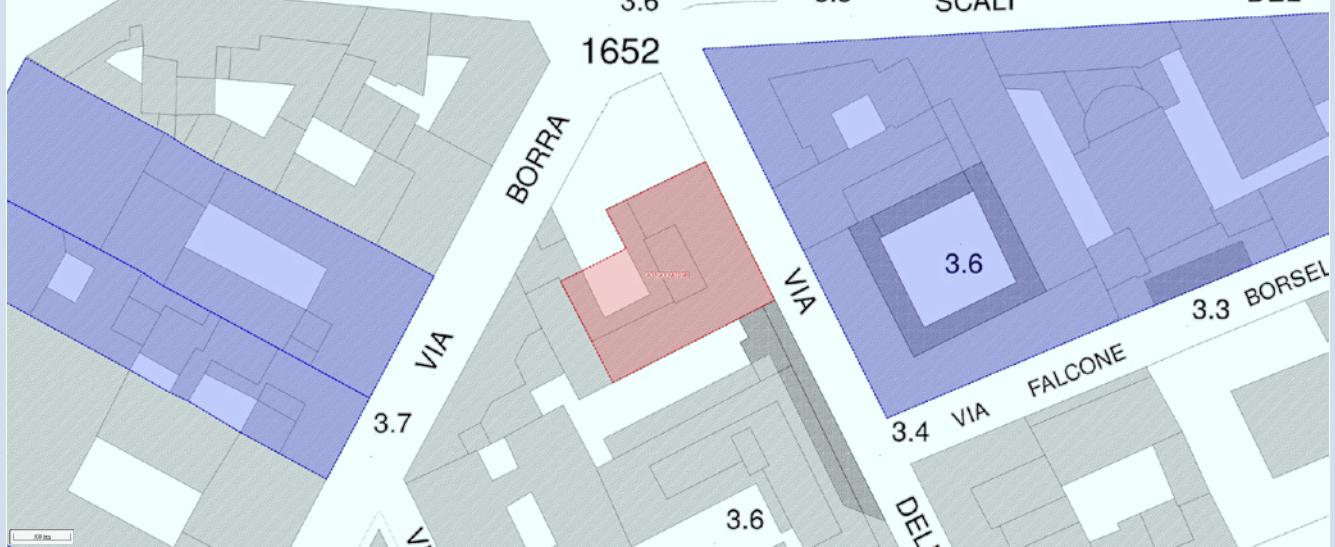
Identificativo del bene

CIVILI ABITAZIONI II PIANO

[90490090198](#)

[Historia Loci](#)

SCALI



Legenda:

Tipo di vincolo
Descrizione del vincolo
Tipologia del bene
Provincia
Comune
Località
Indirizzo
Zona di rispetto
ID Archivio SABAP
Vincoli in rete

■ bene identificato
■ altri beni di tipo architettonico
Architettonico
Vincolo architettonico
immobile
LI
LIVORNO

VIA DELLA MADONNA N. 97
NO
LI0195

Beni - (provvedimenti)
[CIVILI ABITAZIONI SECONDO PIANO \(VIA DELLA MADONNA, 97\) - \(405969\)](#)

CIVILI ABITAZIONI II PIANO

CIVILI ABITAZIONI II PIANO

[[Nuova ricerca](#)] [[Geoscopio](#)]

Prov. 13 luglio 2010
ai sensi D.Lgs. 22/2004, n. 42 - (G.U. 24/2/2004, n. 45, SO n. 28) art. 10 - comma 1
Prov. 18 giugno 2011
ai sensi D.Lgs. 22/2004, n. 42 - (G.U. 24/2/2004, n. 45, SO n. 28) art. 10 - comma 1



BENI CULTURALI E PAESAGGISTICI

Carta dei Vincoli



Regione Toscana



MINISTERO
PER I BENI E
LE ATTIVITÀ
CULTURALI



CONSORZIO
LaMMA



Denominazione

TORRE DELLA MELORIA

Identificativo del bene

[90490090199](#)

[Historia Loci](#)



[50 m]

Legenda:

Tipo di vincolo

Descrizione del vincolo

Tipologia del bene

Provincia

Comune

Località

Indirizzo

Zona di rispetto

Note

ID Archivio SABAP

Vincoli in rete

■ bene identificato ■ altri beni di tipo architettonico

Architettonico

Vincolo architettonico

torre

LI

LIVORNO

NO

PUBBLICO ART.822 C.C.

LI0010

Beni - (provvedimenti)

[TORRE DELLA MELORIA CON LA SCOGLIERA CIRCOSTANTE - \(271254\)](#)

TORRE DELLA MELORIA

Prov. 29/Oct/1985
ai sensi L. 15/10/99, n. 1089 - (G.U. 8/8/1999, n. 184) art. 822 c.c.(M)

[\[Nuova ricerca\]](#) [\[Geoscopio\]](#)





BENI CULTURALI E PAESAGGISTICI

Carta dei Vincoli



Regione Toscana



MINISTERO
PER I BENI E
LE ATTIVITÀ
CULTURALI



CONSORZIO
LaMMA



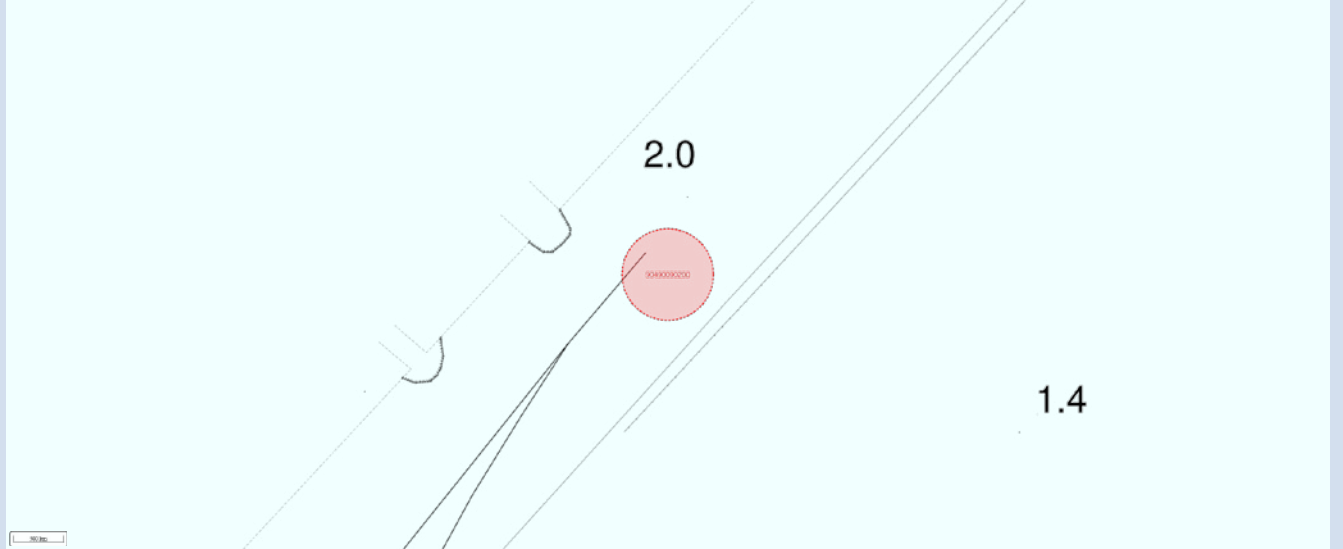
Denominazione

TORRE MALTARCHIATA

Identificativo del bene

[90490090200](#)

[Historia Loci](#)



Legenda:

Tipo di vincolo
Descrizione del vincolo
Tipologia del bene
Provincia
Comune
Località
Indirizzo
Zona di rispetto
Note

■ bene identificato ■ altri beni di tipo architettonico

Architettonico
Vincolo architettonico
torre
LI
LIVORNO

NO
PUBBLICO DOC.SOPR.16/01/1968
MANCA MAPPA CARTOGRAFATA
COME PUNTO: NON ESISTE IN CTR
(NEL PROVVEDIMENTO E'
ERRONEAMENTE INDICATO F. 21,
p.14)
LI0011

ID Archivio SABAP
Vincoli in rete

Beni - (provvedimenti)
[TORRE MALTARCHIATA - \(271269\)](#)

TORRE MALTARCHIATA

Prov. 16 Gennaio 1968
ai sensi L.16/1939, n. 1089 - (G.U. 8/8/1939, n. 184) (M)

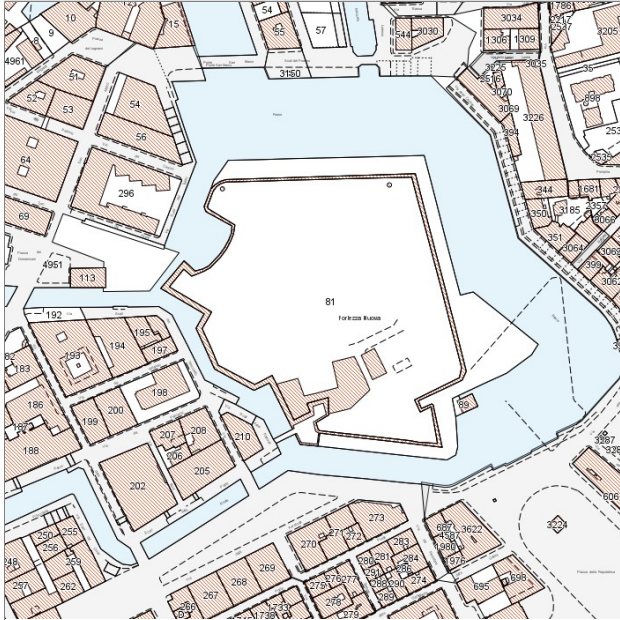
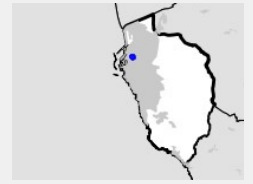
[\[Nuova ricerca\]](#) [\[Geoscopio\]](#)





Edifici associati alla Scheda:

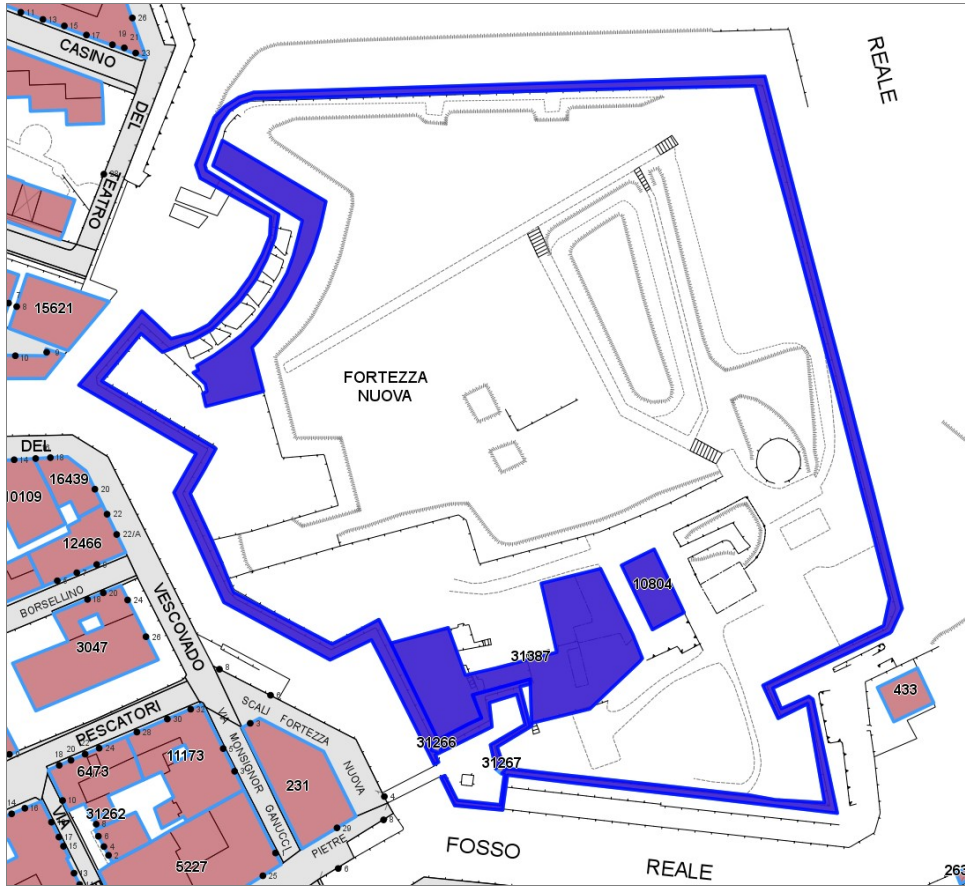
ID 10804 ID 31385 ID 31386 ID 31387



Catasto (1:5000)



Foto aerea 2019 (1:5000)



Informazioni sulla Scheda

- **Data rilevazione** 03/05/2023
- **N° elenco** VS.86
- **Bene tutelato ai sensi della parte II del Digs. 42/2004**
- **Località** VENEZIA
- **Denominazione** FORTEZZA NUOVA



Informazioni sull'Edificio 10804

Unità volumetriche dell'Edificio 10804

N°	Foglio	Particella	Superficie coperta CTR (m²)	N° piani	Piani interrati	Mansarda
13757	93	81	198.84			

Informazioni sull'Edificio 31385

Unità volumetriche dell'Edificio 31385

N°	Foglio	Particella	Superficie coperta CTR (m²)	N° piani	Piani interrati	Mansarda
53238	93	85	2351.32			

Informazioni sull'Edificio 31386

Unità volumetriche dell'Edificio 31386

N°	Foglio	Particella	Superficie coperta CTR (m²)	N° piani	Piani interrati	Mansarda
16600			652.74			

Informazioni sull'Edificio 31387

Unità volumetriche dell'Edificio 31387

N°	Foglio	Particella	Superficie coperta CTR (m²)	N° piani	Piani interrati	Mansarda
53239	93	81	1375.03			



BENI CULTURALI E PAESAGGISTICI

Carta dei Vincoli



Regione Toscana



MINISTERO
PER I BENI E
LE ATTIVITÀ
CULTURALI



CONSORZIO
LaMMA



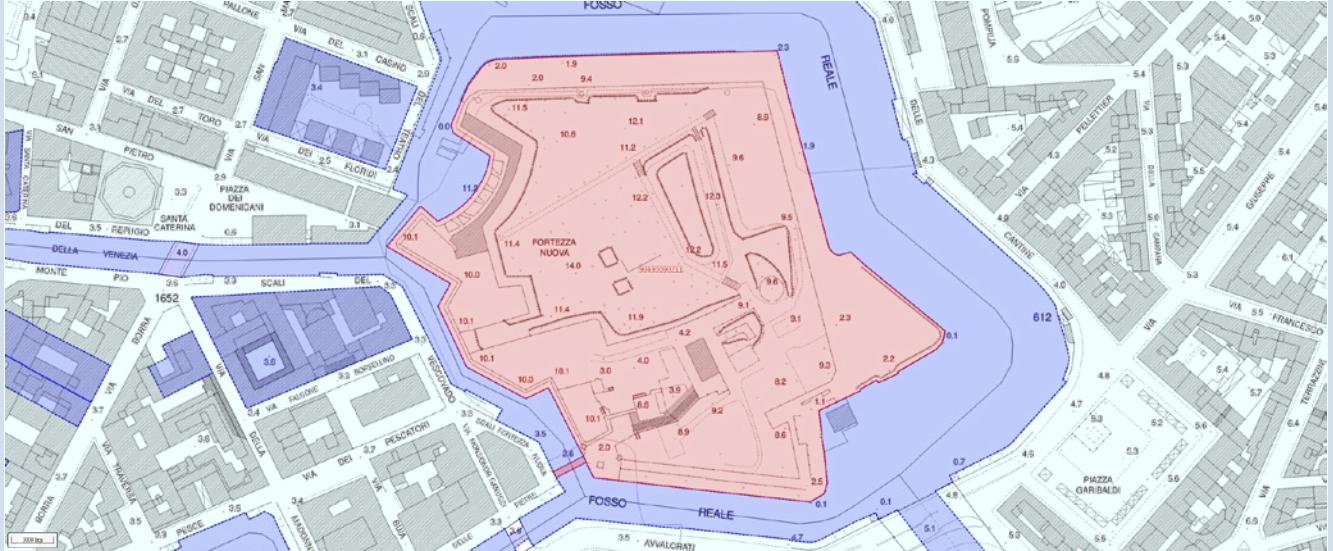
Denominazione

FORTEZZA NUOVA

Identificativo del bene

90490090211

[Historia Loci](#)



Legenda:

Tipo di vincolo
Descrizione del vincolo
Tipologia del bene
Provincia
Comune
Località
Indirizzo
Zona di rispetto
ID Archivio SABAP
Vincoli in rete

■ bene identificato ■ altri beni di tipo architettonico

Architettonico
Vincolo architettonico
fortezza
LI
LIVORNO

VIA DEGLI SCALI DELLA FORTEZZA
NUOVA

LI0036

FORTEZZA NUOVA

FORTEZZA NUOVA

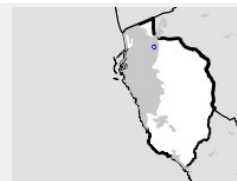
Prov. [La Spezia](#)
ai sensi (M)
Prov. 23 Aprile 2010
ai sensi (D.Lgs. 231/2004, n. 42 - (G.U. 24/2/2004, n. 45, 50, n. 23) art. 10 - comma 1)

[\[Nuova ricerca\]](#) [\[Geoscopio\]](#)



Edifici associati alla Scheda:

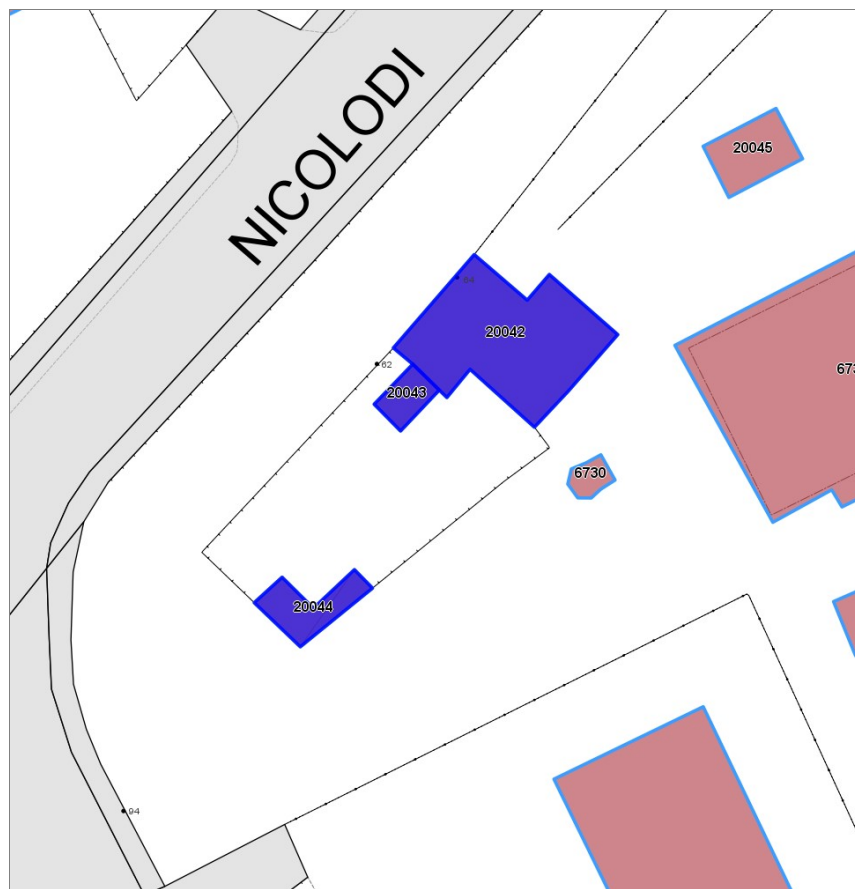
ID 20042 ID 20043 ID 20044



Catasto (1:5000)



Foto aerea 2019 (1:5000)



Informazioni sulla Scheda

- **Data rilevazione** 03/05/2023
- **N° elenco** VS.87
- **Bene tutelato ai sensi della parte II del Digs. 42/2004**
- **Località** PICCHIANTI
- **Denominazione** CAPPELLA TOMMASI



Informazioni sull'Edificio 20042

Unità volumetriche dell'Edificio 20042

N°	Foglio	Particella	Superficie coperta CTR (m²)	N° piani	Piani interrati	Mansarda
14217	11	106	133.86			

Informazioni sull'Edificio 20043

Unità volumetriche dell'Edificio 20043

N°	Foglio	Particella	Superficie coperta CTR (m²)	N° piani	Piani interrati	Mansarda
14214		14				

Informazioni sull'Edificio 20044

Unità volumetriche dell'Edificio 20044

N°	Foglio	Particella	Superficie coperta CTR (m²)	N° piani	Piani interrati	Mansarda
34099			25.04			



BENI CULTURALI E PAESAGGISTICI

Carta dei Vincoli



Regione Toscana



MINISTERO
PER I BENI E
LE ATTIVITÀ
CULTURALI



CONSORZIO
LaMMA



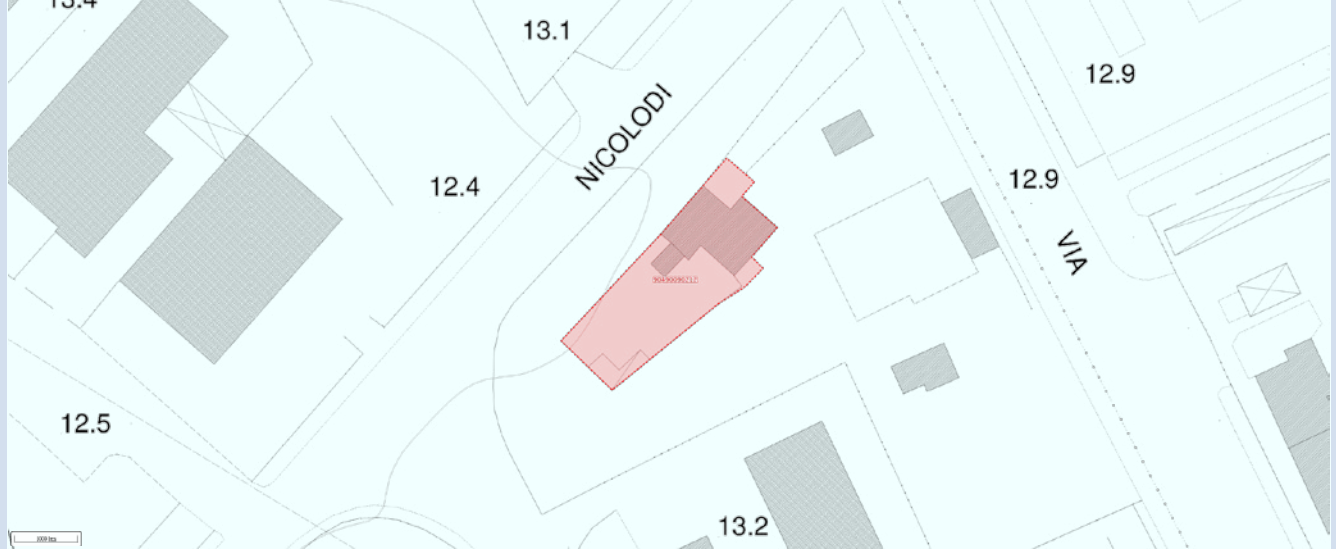
Denominazione

CAPPELLA TOMMASI

Identificativo del bene

[90490090212](#)

[Historia Loci](#)



Legenda:

Tipo di vincolo
Descrizione del vincolo
Tipologia del bene
Provincia
Comune
Località
Indirizzo
Zona di rispetto
ID Archivio SABAP
Vincoli in rete

■ bene identificato ■ altri beni di tipo architettonico

Architettonico
Vincolo architettonico
cappella
LI
LIVORNO

VIA ANTONIO NICOLODI N. 43
NO
LI0187

Beni - (provvedimenti)
[CAPPELLA TOMMASI E RELATIVE PERTINENZE \(VIA A. NICOLODI, 43\) - \(161079\)](#)

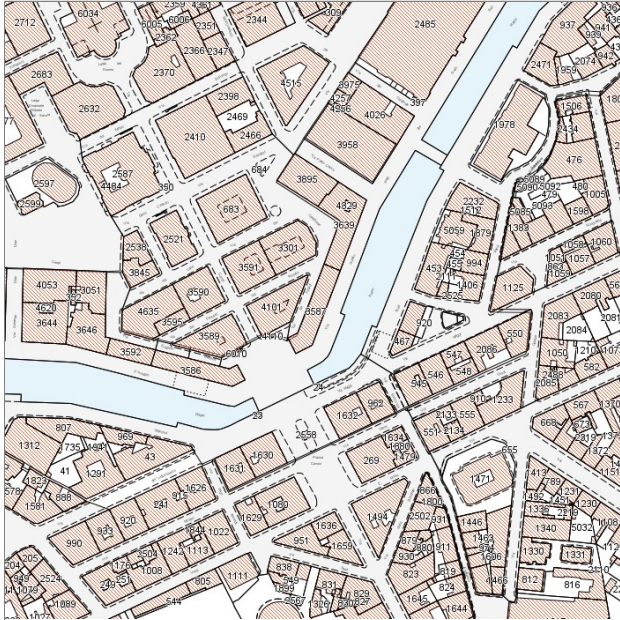
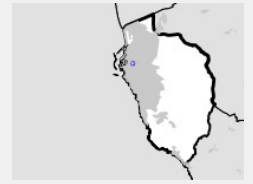
CAPPELLA TOMMASI
CAPPELLA TOMMASI
CAPPELLA TOMMASI

Prov. 24 Luglio 2000
ai sensi D.Lgs. 22/10/1999, n. 480 - (G.U. 27/12/1999, n. 302; S.O. n. 229) (M)
Prov. 10 gennaio
ai sensi (M)
Prov. 11 Settembre 2013
ai sensi D.Lgs. 20/12/2004, n. 42 - (G.U. 24/2/2004, n. 45; S.O. n. 28) art. 10 - comm. 1

[\[Nuova ricerca\]](#) [\[Geoscopio\]](#)



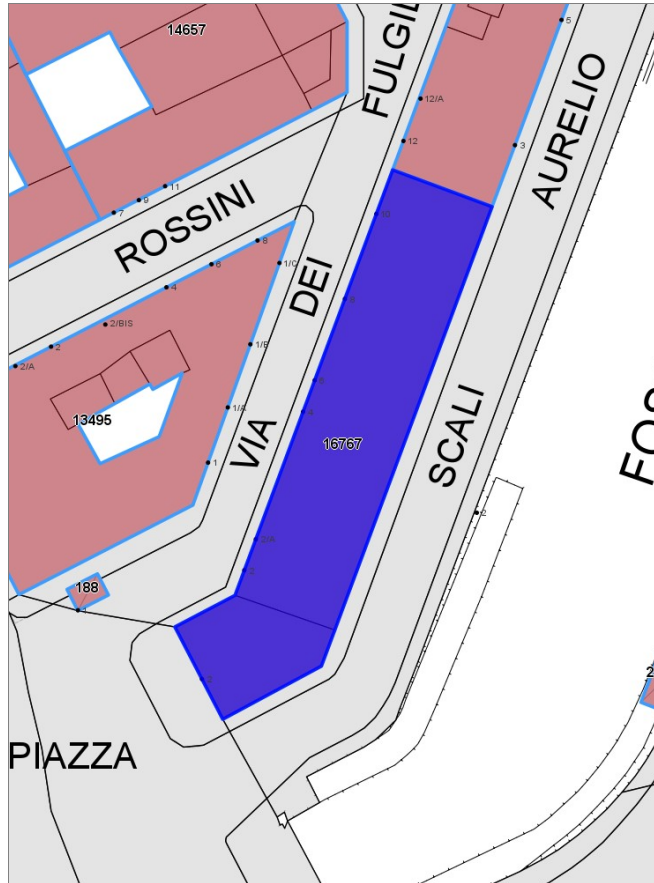
Edifici associati alla Scheda:
ID 16767



Catasto (1:5000)



Foto aerea 2019 (1:5000)



Informazioni sulla Scheda

- **Data rilevazione** 03/05/2023
- **N° elenco** VS.92
- **Bene tutelato ai sensi della parte II del Dlgs. 42/2004**
- **Località** PENTAGONO
- **Denominazione** EX PRIMA SEDE DELL ABANCA D'ITALIA



Informazioni sull'Edificio 16767

Unità volumetriche dell'Edificio 16767

N°	Foglio	Particella	Superficie coperta CTR (m ²)	N° piani	Piani interrati	Mansarda
8486	94	3587	696.84			
8707	94	3587	165.12			



BENI CULTURALI E PAESAGGISTICI

Carta dei Vincoli



Regione Toscana



MINISTERO
PER I BENI E
LE ATTIVITÀ
CULTURALI



CONSORZIO
LaMMA



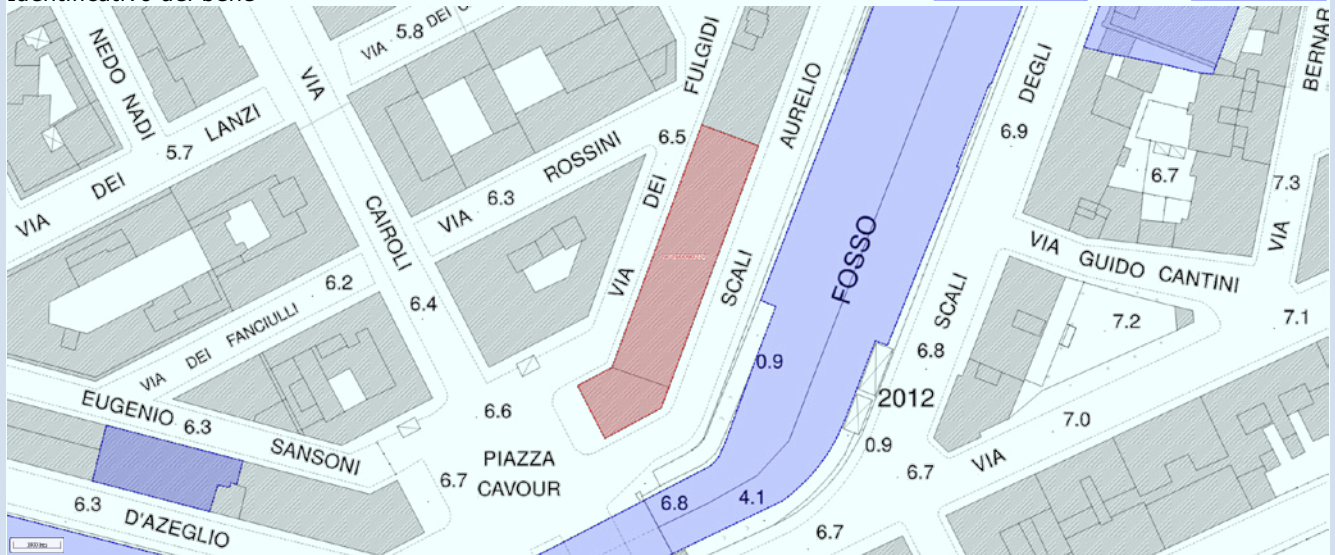
Denominazione

**EX PRIMA SEDE DELLA BANCA
D'ITALIA A LIVORNO**

Identificativo del bene

90490090217

[Historia Loci](#)



Legenda:

Tipo di vincolo
Descrizione del vincolo
Tipologia del bene
Provincia
Comune
Località
Indirizzo
Zona di rispetto
ID Archivio SABAP
Vincoli in rete

■ bene identificato ■ altri beni di tipo architettonico

Architettonico
Vincolo architettonico
palazzo
LI
LIVORNO

VIA DEI FULGIDI NN. 2-10
NO
A_LI0001

EX PRIMA SEDE DELLA BANCA D'ITALIA A LIVORNO

Prov. 21 Agosto 2004
ai sensi D.l.m. 22/1/2004, n. 42 - (G.U. 24/2/2004, n. 45-50 n. 28) art. 10 - comma 1

[\[Nuova ricerca\]](#) [\[Geoscopio\]](#)

