

**LIVORNO**  
LA CITTÀ  
DEL FUTURO



# PIANO OPERATIVO



COMUNE  
DI LIVORNO

MODIFICATA A SEGUITO:  
EM01/2026 - RETTIFICA ERRORI MATERIALI AI SENSI DELL'ART. 21 DELLA LRT 65/2014



## S3 - Patrimonio storico testimoniale volume 2

**Sindaco**  
Luca Salvetti

**Assessore all'Urbanistica**  
Silvia Viviani

**Coordinatore Ufficio di Piano, R.P.**  
Arch. Camilla Cerrina Feroni

*Dirigente Settore Urbanistica, Programmi Complessi e Rigenerazione Urbana*

**Gruppo di coordinamento (GdC):**  
Dott. Geol. Leonardo Gonnelli

*Dirigente Dipartimento Assetto del Territorio e Settore Ambiente e Transizione Ecologica*  
Arch. Maria Rosaria Guerrini

*Resp.le Ufficio Pianificazione, gestione e attuazione strumentazione urbanistica*  
Dott.ssa Carla Bruni

*Resp.le Supporto trasversale al settore - coordinamento amministrativo procedimenti urbanistici*

**Garante dell'informazione e della partecipazione**  
Dott.ssa Nicoletta Leoni

APPROVAZIONE  
APRILE 2026

MODIFICATA A SEGUITO DELL' ACCOGLIMENTO DELLE OSSERVAZIONI PERVENUTE  
E DELLA CONFERENZA PAEASAGGISTICA DEL PS



## **INDICE SCHEDATURE**

### **VOLUME 1**

Nota introduttiva.....	9
CM.01 CIMITERO DI ANTIGNANO .....	13
CM.02 CIMITERO DI MONTENERO.....	21
CM.03 CIMITERO DI SALVIANO .....	27
EC.01 CAPPELLA DE LARDEREL.....	33
EC.02 CAPPELLA DEI MISTERI DEL ROSARIO.....	35
EC.03 CAPPELLA DEL SANATORIO .....	39
EC.04 CAPPELLA DI MARIA IMMACOLATA .....	41
EC.05 CAPPELLA DI SANT'EDOARDO .....	43
EC.07 CHIESA DEI SETTE SANTI FONDATORI .....	47
EC.08 CHIESA DEI SS. MATTEO E LUCIA.....	53
EC.09 CHIESA DEL CIMITERO EBRAICO .....	59
EC.10 CHIESA DEL CRISTO RE .....	63
EC.11 CHIESA DELL'APPARIZIONE .....	65
EC.12 CHIESA DELLA BEATA ELISABETTA SETON .....	69
EC.13 CHIESA DELLA DORMIZIONE DELLA VERGINE MARIA DEI GRECI ORTODOSSI	73
EC.14 CHIESA DELLA SACRA FAMIGLIA.....	77
EC.15 CHIESA DELLA SS. TRINITÀ .....	81
EC.16 CHIESA DI N.S.DEL ROSARIO DI POMPEI .....	87
EC.17 CHIESA DI NOSTRA SIGNORA DI FATIMA.....	91
EC.18 CHIESA DI NOSTRA SIGNORA DI LOURDES.....	97
EC.19 CHIESA DI SANTA LUCIA .....	101
EC.20 CHIESA DI SAN BENEDETTO.....	105
EC.21 CHIESA DI SAN GIOVANNI BOSCO.....	109
EC.22 CHIESA DI SAN GIOVANNI GUALBERTO .....	115
EC.23 CHIESA DI SAN GORGONIO .....	119
EC.26 CHIESA DI SAN PIO X.....	125
EC.27 CHIESA DI SAN SEBASTIANO.....	129
EC.28 CHIESA DI SAN SIMONE .....	135
EC.29 CHIESA DI SANT'AGOSTINO .....	139
EC.30 CHIESA DI SANT'ANNA IN QUERCIANELLA .....	143
EC.31 CHIESA DI SANTA CATERINA .....	147
EC.32 CHIESA DI SANTA ROSA.....	153
EC.33 CHIESA DI SS. ANNUNZIATA DEI GRECI .....	157
EC.35 SALA DEL REGNO DEI TESTIMONI DI GEOVA.....	161
EC.36 TEMPIO ISRAELITA .....	165
ES.01 ACCADEMIA NAVALE .....	169
ES.02 CASA NATALE DI AMEDEO MODIGLIANI.....	181
ES.03 CASERMA LAMARMORA .....	185
ES.04 Ex CONSERVATORIO MILITARE.....	189
ES.05 FANALE DEI PISANI (FARO) .....	193
ES.06 LICEO CLASSICO NICCOLINI GUERRAZZI.....	197
ES.07 MAGAZZINO.....	201
ES.08 MAUSOLEO DI CIANO .....	205
ES.09 MERCATO DEL PESCE .....	211



ES.10 PALAZZO DEL BANCO DI NAPOLI .....	215
ES.11 PALAZZO DEL PORTUALE.....	221
ES.12 PALAZZO DELLA DOGANA .....	227
ES.13 PALAZZO GRANDE.....	233
ES.14 PALAZZO GRANDUCALE .....	239
ES.17 PESCHERIA NUOVA .....	243
ES.18 SCUOLA ANTONIO BENCI .....	247
ES.19 CIRCOLO MUSICALE AMICO DELL'OPERA "G. MASINI" .....	251
ES.20 STADIO A. PICCHI .....	255

## **VOLUME 2**

PA.01 PALAZZETTA 260 .....	267
PA.02 PALAZZETTA 292 .....	271
PA.03 PALAZZETTA CIAMPI .....	275
PA.04 PALAZZI MALENCHINI .....	279
PA.05 PALAZZINA PERRIER.....	283
PA.06 PALAZZO IN VIA MENTANA 15 .....	287
PA.07 PALAZZO IN VIA DELLA MADONNA 95.....	291
PA.08 PALAZZO IN VIA DEL TORO 4.....	295
PA.09 PALAZZO IN VIA DEL FANTE 25 .....	301
PA.10 PALAZZO IN VIA DEL VIGNA 14 .....	305
PA.11 PALAZZO IN VIA BOTTINI DELL'OLIO 3 .....	309
PA.12 PALAZZO IN SCALI ROSCIANO 2 .....	313
PA.13 PALAZZO IN SCALI DEL MONTE PIO 13.....	317
PA.14 PALAZZO IN SCALI DEGL ISOLOTTI 1 .....	321
PA.15 PALAZZO IN SCALI DELLE ANCORE 9.....	327
PA.16 PALAZZO IN PIAZZA DELLA VITTORIA 10 .....	331
PA.17 PALAZZO SANT'ELISABETTA .....	335
PA.18 PALAZZO ALAHAIQUE.....	339
PA.19 PALAZZO ARBIB.....	343
PA.20 PALAZZO BANDI .....	347
PA.21 PALAZZO CAPRILLI .....	351
PA.22 PALAZZO CERRI .....	355
PA.23 PALAZZO CIAMPI .....	359
PA.24 PALAZZO DEL MONTE DI PIETÀ.....	363
PA.25 PALAZZO DELL'AQUILA NERA.....	367
PA.26 PALAZZO DELLA FRATELLANZA ARTIGIANA .....	373
PA.27 PALAZZO DELLA GALLERIA .....	377
PA.28 PALAZZO DELLE CASE PIE (GIÀ RODOCANACCHI).....	383
PA.29 PALAZZO DONEGANI.....	387
PA.31 PALAZZO FOA.....	391
PA.32 PALAZZO FRANCESCHI.....	395
PA.33 PALAZZO GRANT.....	399
PA.34 PALAZZO LAMOTTE (GIÀ DU CLOU).....	403
PA.35 PALAZZO MALENCHINI.....	409
PA.37 PALAZZO MAZZONI.....	413
PA.38 PALAZZO MICHON.....	417
PA.39 PALAZZO PAMPANA .....	421
PA.40 PALAZZO REGGIO .....	425



PA.41 PALAZZO RELA.....	429
PA.42 PALAZZO RODOCANACCHI .....	433
PA.43 PALAZZO ROSSO (GIÀ GRAGNANI) .....	437
PA.44 PALAZZO SANSONI .....	441
PA.45 PALAZZO SANTOPONTE .....	445
PA.46 PALAZZO STUB (GIÀ D'ALELIO) .....	451
PA.47 PALAZZO TACCETTI.....	455
PA.48 PALAZZO TERRENI.....	459
PA.49 PALAZZO URLICH .....	463
PA.50 PALAZZO UZIELLI .....	467
PA.51 PALAZZO VIGNOZZI.....	471
PA.52 PALAZZO CASTELLI .....	475
PA.53 PORTICO DEL PIERONI .....	479
PA.54 GRATTACIELO MICHELUCCI.....	483
PA.55 PALAZZINA ZALUM.....	487
TF.01 BARRIERA MARGHERITA .....	491
TF.03 MURA LORENESI.....	497
TF.04 CASTELLO DI ANTIGNANO.....	499
TF.05 PORTA SAN MARCO .....	505
TF.06 TORRE NUOVA- ISOLA GORGONA.....	511

### **VOLUME 3**

VS.01 ACQUEDOTTO DI COLOGNOLE ED EDIFICI.....	523
VS.02 TORRE DI CALAFURIA.....	531
VS.04 CASTELLO DI ANTIGNANO .....	535
VS.05 RESTI DELL'OPERA DI PORTA MURATA.....	539
VS.06 CAPPELLA MAUROGORDATO .....	541
VS.07 CASA DEL DIRETTORE DI FORTE SAN PIETRO .....	545
VS.08 SAN FRANCESCO SAVERIO .....	549
VS.17 CASINI D'ARDENZA.....	553
VS.22 AREA DI RISPETTO FORTEZZA VECCHIA .....	561
VS.23 FORTEZZA VECCHIA .....	563
VS.24 CHIESA DELLA MADONNA DEL SOCCORSO.....	569
VS.25 CHIESA E CONVENTO DELLA MADONNA.....	573
VS.26 CIMITERO DELLA MISERICORDIA .....	577
VS.27 CHIESA E CONV. DI SAN GIOVANNI BATTISTA .....	583
VS.28 CHIESA DI SAN GREGORIO ILLUMINATORE .....	587
VS.29 CHIESA DEL LUOGO PIO E LOCALI ANNESSI .....	591
VS.30 CHIESA PARROCCHIALE DI SAN FERDINANDO.....	595
VS.31 CHIESA INGLESE .....	599
VS.32 ORATORIO MARINI.....	603
VS.33 CIMITERO DELLA PURIFICAZIONE.....	607
VS.34 PALAZZO HUGIENS .....	613
VS.35 PALAZZO ROSCIANO .....	617
VS.36 PALAZZO BICCHIERAI .....	621
VS.37 PALAZZO DE LARDERELL.....	625
VS.38 PALAZZO GUGLI SCALI .....	629
VS.39 CIMITERO NUOVO DEGLI INGLESII .....	633
VS.40 RESTI DEL RIVELLINO DI SAN MARCO.....	637



VS.41 TERRAZZA MASCAGNI .....	641
VS.42 COMPLESSO DELLA GHERARDESCA .....	645
VS.43 DOGANA D'ACQUA .....	651
VS.44 COMPLESSO DELLE ACQUE DELLA SALUTE .....	655
VS.45 ALBERGO CORALLO E PARCO CIRCOSTANTE .....	661
VS.46 INTERO SISTEMA DELLE VIE D'ACQUA .....	665
VS.47 MERCATO CENTRALE .....	667
VS.48 CIMITERO VECCHIO DEGLI INGLESII .....	671
VS.49 BOTTINI DELL'OLIO .....	675
VS.50 MURO DI CINTA QUARTIERE VENEZIA .....	679
VS.52 SPEDALI RIUNITI DI LIVORNO .....	681
VS.53 AREA E RESTI DEL TEATRO DI SAN MARCO .....	689
VS.55 TEATRO GOLDONI.....	693
VS.56 TEATRO LAZZERI E CAFFÈ DELLA POSTA .....	697
VS.57 REFUGIO .....	701
VS.59 LA PUZZOLENTE .....	705
VS.60 SANTUARIO MARIANO DI MONTENERO .....	707
VS.61 CONVENTO FRANCESCO .....	711
VS.62 TORRE DEL MARZOCCO.....	715
VS.63 CIMITERO URBANO .....	719
VS.68 CHIESA DI SANTA GIULIA.....	729
VS.69 CHIESA EVANGELICA VALDESE .....	733
VS.70 CHIESA DEI GRECI ORTODOSSI .....	737
VS.71 ORATORIO SANTO STEFANO AI LUPI.....	741
VS.72 CAPPELLA DI SAN MICHELE.....	745
VS.74 PALAZZO DIREZIONALE POSTE ITALIANE.....	749
VS.75 PORTICO DEL PALAZZO DEL COMMERCIO .....	753
VS.79 BASTIONI MEDICEI .....	755
VS.80 PALAZZO IN PIAZZA MANIN N°4 .....	759
VS.81 PALAZZO SQUILLONI .....	763
VS.82 CIVILI ABITAZIONI AL II PIANO .....	767
VS.83 TORRE DELLA MELORIA.....	769
VS.84 TORRE MALTARCHIATA .....	771
VS.86 FORTEZZA NUOVA .....	773
VS.87 CAPPELLA TOMMASI.....	777
VS.92 Ex PRIMA SEDE DELLA BANCA D'ITALIA .....	781

#### **VOLUME 4**

VS.93 VECCHIO CIMITERO DEGLI EBREI.....	793
VS.94 CHIESA DI SAN GIUSEPPE .....	795
VS.95 PALAZZO DEL GOVERNO .....	799
VS.97 CHIESA DI S. MARIA ASSUNTA IN CIELO .....	803
VS.98 PADIGLIONE DEL PICCHETTO .....	807
VS.99 PALAZZO DEL MUNICIPALE .....	811
VS.100 PALAZZETTA IN VIA C. GOLDONI °83.....	815
VS.101 Ex CASERMA RIMEDIOTTI .....	819
VS.102 SCUOLA MATERNA VITTORIO CHAYES .....	823
VS.103 PALAZZO TADDEI .....	827
VS.104 TRIBUNALE DI LIVORNO .....	831



VS.106 CIMITERO GRECO ORTODOSSO .....	835
VS.110 ISTITUTO DELLE SUORE CARMELITANE .....	839
VS.111 EX FORTINO DI SANTA BARBARA.....	845
VS.112 LE DUE CIMINIERE DELL'EX BORMA.....	849
VS.113 CHIESA OLANDESE ALEMANNIA .....	853
VS.114 BARRIERA FIORENTINA (GARIBALDI).....	857
VS.115 EDIFICIO ERP.....	861
VS.116 EDIFICIO ERP.....	865
VS.117 EDIFICIO ERP IN VIALE ALFIERI .....	869
VS.118 EDIFICIO ERP.....	873
VS.119 EDIFICIO ERP.....	877
VS.120 CAPPELLA CECCONI .....	881
VS.121 CASERMA TULLIO SANTINI .....	885
VS.122 GRAND HOTEL PALAZZO .....	889
VS.123 CHALET DELLA ROTONDA .....	893
VS.124 CHIESA DI SANTA LUCIA.....	897
VS.125 ISTITUTO S.S. DELLE SALESIANE DI D. BOSCO .....	901
VS.127 COMPLESSO IMM. SACRO CUORE DI GESÙ .....	907
VS.129 DOGANA DI PORTA FIORENTINA.....	911
VS.130 CHIESA CATTEDRALE DI LIVORNO .....	915
VS.131 CAPPELLA IN VIA DEGLI ASILI.....	919
VS.132 PALAZZO SEDE DELL'UFF. SCOLASTICO .....	923
VS.133 SEDE FILIALE CASSA DI RISP. DI VOLTERRA .....	927
VS.134 BARACCHINA ROSSA .....	931
VS.135 SEMINARIO VESCOVILE GIROLAMO GAVI .....	935
VS.136 CHIESA DEI SS. PIETRO E PAOLO E CONV.....	939
VS.137 CENTRALE TERMoeLETTRICA A. LODOLO.....	945
VS.139 BARACCHINA BIANCA .....	949
VS.141 PARCO E TORRINI DI VILLA REGINA.....	953
VS.142 SEDE ASS. LAVORATORI COMUNALI .....	957
VS.144 IPPODROMO FEDERICO CAPRILLI.....	961
VS.145 FUNICOLARE DI MONTENERO .....	971
VS.146 PARCO SANDRO PERTINI.....	975
VS.147 PALESTRA GYMNASIUM .....	981
VS.148 EX COMPLESSO INDUSTRIALE PIRELLI.....	985
VS.149 CASERMA VANNUCCI.....	991
VS.150 STAZIONE LIVORNO CENTRALE .....	995
VS.152 TORRE VECCHIA .....	999
VS.153 RESTI ARCHEOLOGICI ETÀ TARDO REPUBBL. ....	1003
VS.154 RESTI ARCHEOLOGICI PORTO PISANUS.....	1005
VS.155 INSEDIAMENTO ROMANO .....	1007
VS.156 IL BALLATOIO E IL CAMMINO DI RONDA .....	1009
VS.157 CHIESA DI SAN JACOPO IN ACQUAVIVA .....	1011
VS.158 PALAZZO MAUROGORDATO.....	1017
VS.159 PALAZZO GIUNTINI .....	1023
VS.160 PRESIDIO VIA TIBERIO SCALI .....	1029
VS.162 STAZIONE SAN MARCO .....	1033
VS.163 PALAZZO FINOCCHIETTI .....	1037
VS.166 FORTE SAN PIETRO D'ALCANTARA.....	1041
VS.167 PALESTRA GUSTAVO MARZI.....	1051
VS.168 CHIESA DI SAN MARTINO E CANONICA .....	1057

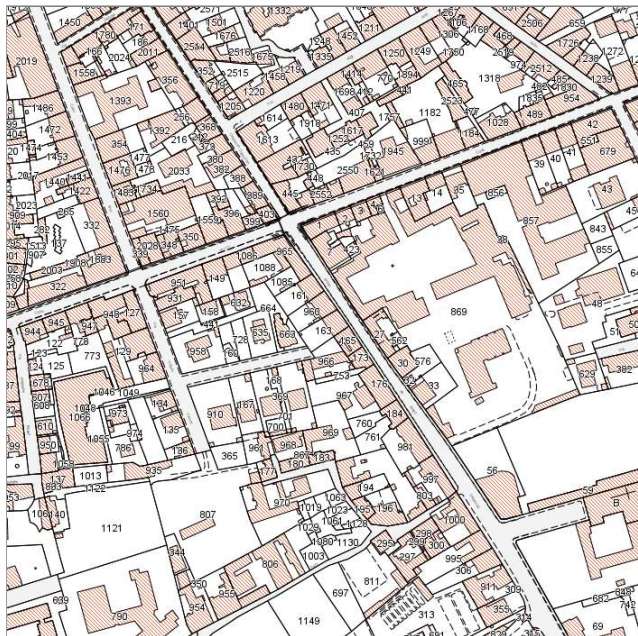


VS.169 CHIESA BATTISTA.....	1065
VS.170 Ex Convento DEI PADRI DOMENICANI.....	1069
VS.171 Ex PALAZZOTO REALE O MEDICEO .....	1073
VS.172 Porto MEDICEO .....	1077
VS.173 FABBRICATO ESISTENTE IN VIA PACINOTTI .....	1079



### Edifici associati alla Scheda:

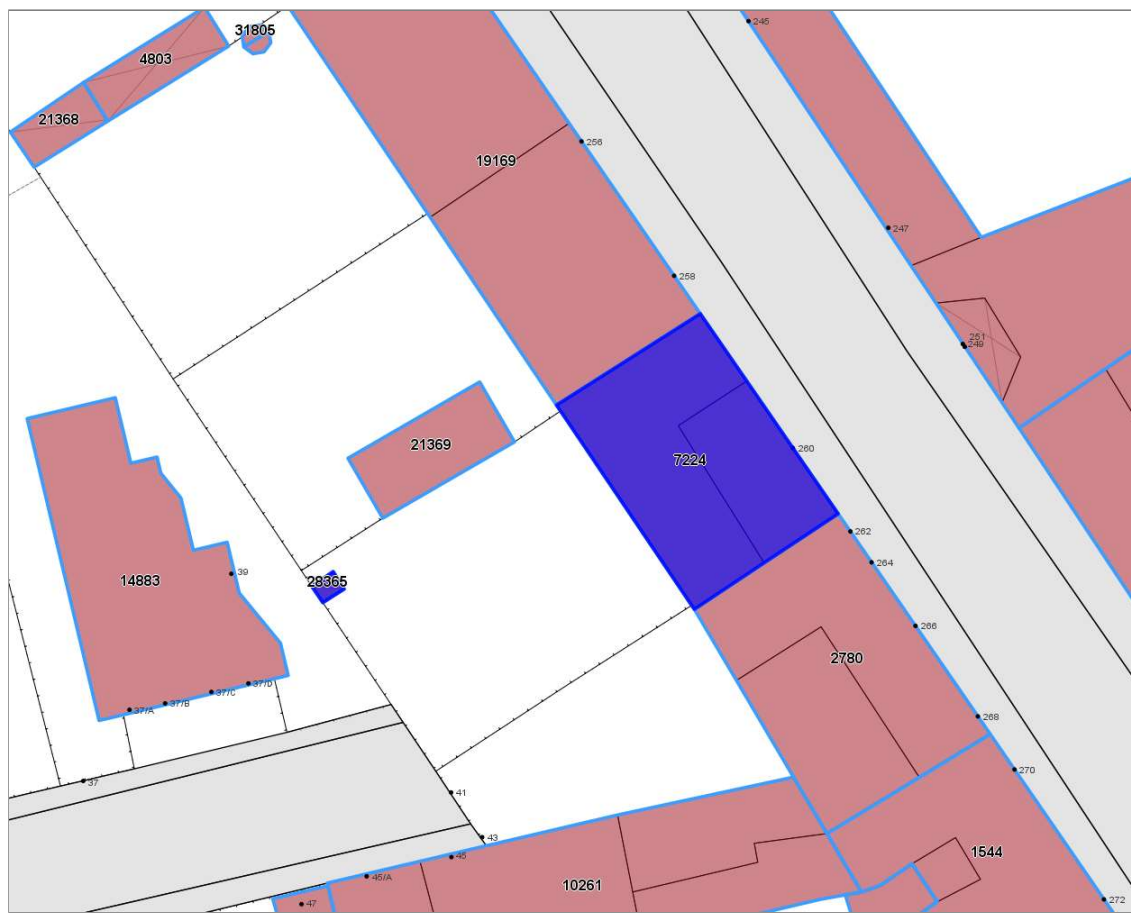
ID 7224 ID 28365



Catasto (1:5000)



Foto aerea 2019 (1:5000)



## Informazioni sulla Scheda

- **Data rilevazione** 07/10/2022
- **N° elenco** PA.01
- **Località** BORGO CAPPUCCINI
- **Denominazione** PALAZZETTA IN BORGO CAPPUCCINI N. 260
- **Morfologia territoriale** Pianura
- **Localizzazione territoriale** ambito urbano
- **Elementi della percezione paesaggistica** assenti
- **Tipologia viabilità di accesso** strada asfaltata
- **Area di pertinenza** giardino
- **Presenza di alberature di pregio** no



## Informazioni sull'Edificio 7224

### Unità volumetriche dell'Edificio 7224

N°	Foglio	Particella	Superficie coperta CTR (m <sup>2</sup> )	N° piani	Piani interrati	Mansarda
5569	26	163	123.03			
6521	26	163	60.07			

#### Caratteristiche generali

- **Tipologia rilievo:** palazzo storico
- **Proprietà:** privato
- **Stato di conservazione:** sufficiente
- **Stato di utilizzo:** occupato
- **Stato di trasformazione:** nessuna

#### Caratteristiche architettoniche e strutturali

- **Tipologia copertura:** capanna
- **Manto di copertura:** in laterizio
- **Docce e pluviali:** in rame
- **Gronda:** in cemento
- **Finitura esterna muratura:** intonaco
- **Infissi:** in legno
- **Oscuramenti:** persiane in legno
- **Presenza di elementi architettonici e decorativi esterni di pregio:** elementi decorativi  
decorazioni sottogronda  
angolari  
zoccolature  
riquadrate aperture  
cornici marcapiano  
balconi

## Informazioni sull'Edificio 28365

### Unità volumetriche dell'Edificio 28365

N°	Foglio	Particella	Superficie coperta CTR (m <sup>2</sup> )	N° piani	Piani interrati	Mansarda
33369	26	163	2.25			

#### Caratteristiche generali

- **Tipologia rilievo:** annesso (generico)  
caratteristiche architettoniche non rilevabili
- **Proprietà:** privato



## Rilievi fotografici

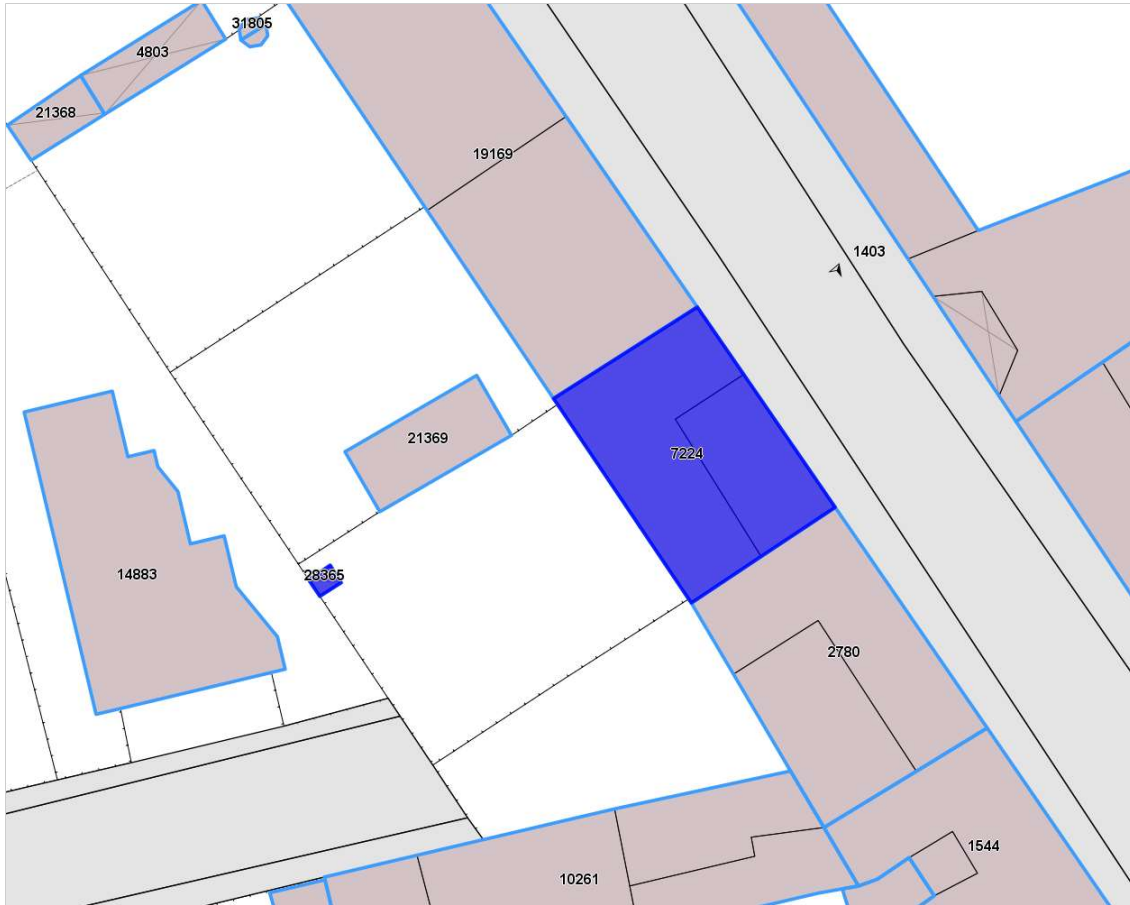
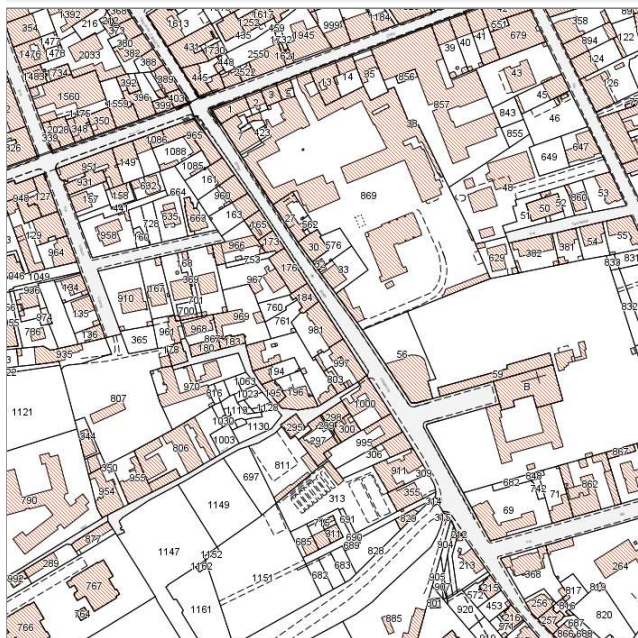


FOTO n° 1403 (pertinenza)



### Edifici associati alla Scheda:

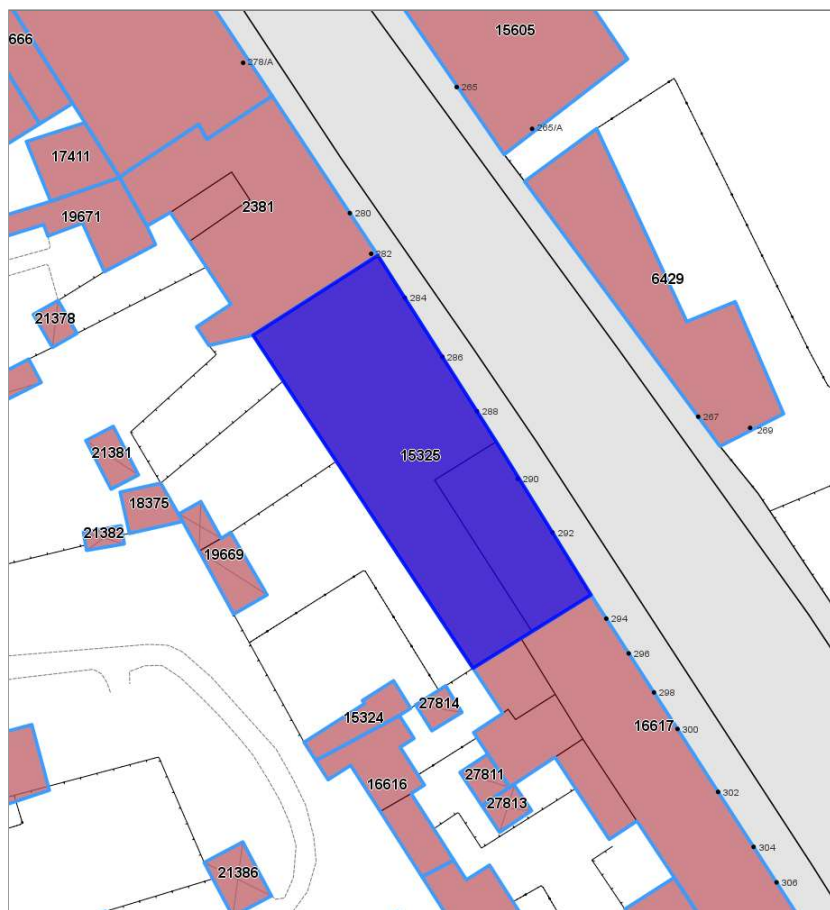
ID 15325



Catasto (1:5000)



Foto aerea 2019 (1:5000)



## Informazioni sulla Scheda

- **Data rilevazione** 07/10/2022
- **N° elenco** PA.02
- **Località** BORGO CAPPUCCINI
- **Denominazione** PALAZZETTA IN BORGO CAPPUCCINI N. 292
- **Morfologia territoriale** Pianura
- **Localizzazione territoriale** ambito urbano
- **Elementi della percezione paesaggistica** assenti
- **Tipologia viabilità di accesso** strada asfaltata
- **Area di pertinenza** giardino
- **Presenza di alberature di pregio** no



## Informazioni sull'Edificio 15325

### Unità volumetriche dell'Edificio 15325

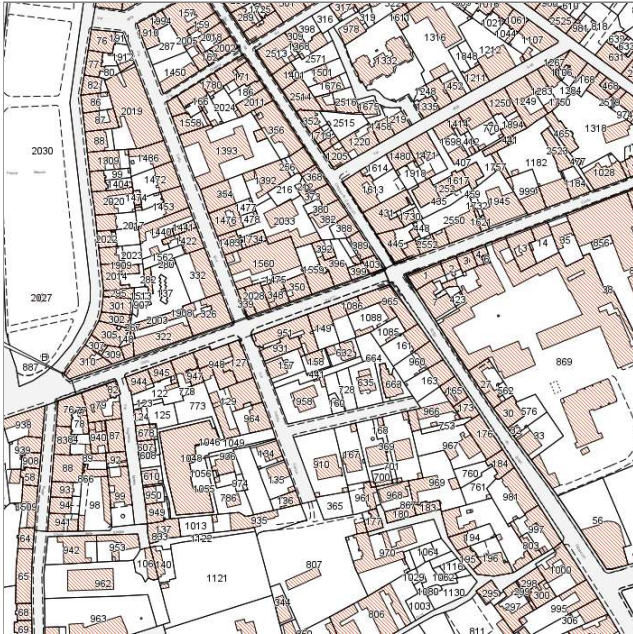
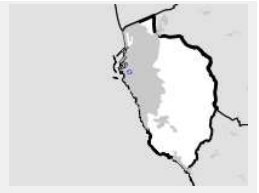
N°	Foglio	Particella	Superficie coperta CTR (m <sup>2</sup> )	N° piani	Piani interrati	Mansarda
6745	26	981	302,06			
6943	26	981	86,07			





### Edifici associati alla Scheda:

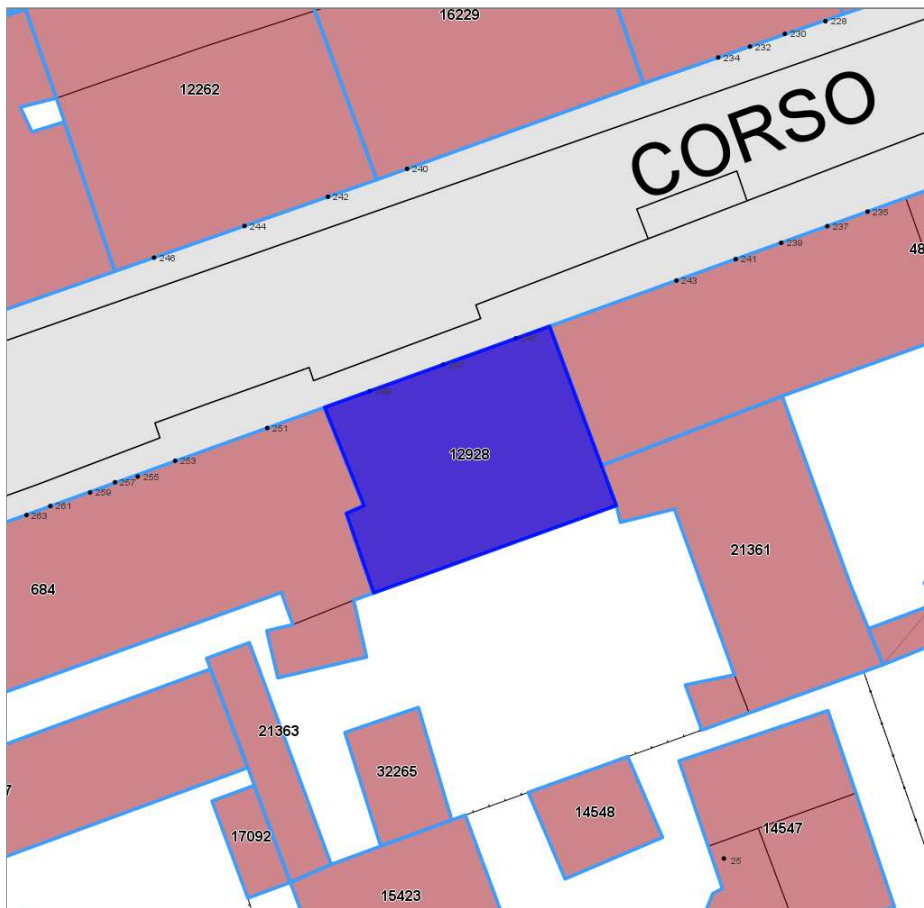
ID 12928



Catasto (1:5000)



Foto aerea 2019 (1:5000)



## Informazioni sulla Scheda

- **Data rilevazione** 07/10/2022
- **N° elenco** PA.03
- **Località** CORSO MAZZINI
- **Denominazione** PALAZZETTA CIAMPI 2
- **Morfologia territoriale** Pianura
- **Localizzazione territoriale** ambito urbano
- **Elementi della percezione paesaggistica** assenti
- **Tipologia viabilità di accesso** strada asfaltata
- **Area di pertinenza** giardino
- **Presenza di alberature di pregio** no



## Informazioni sull'Edificio 12928

### Unità volumetriche dell'Edificio 12928

N°	Foglio	Particella	Superficie coperta CTR (m <sup>2</sup> )	N° piani	Piani interrati	Mansarda
5450	26	149	187.49			

#### Caratteristiche generali

- **Tipologia rilievo:** palazzo storico
- **Proprietà:** privato
- **Stato di conservazione:** buono
- **Stato di utilizzo:** occupato
- **Stato di trasformazione:** nessuna

#### Caratteristiche architettoniche e strutturali

- **Tipologia copertura:** capanna
- **Manto di copertura:** in laterizio
- **Docce e pluviali:** in rame
- **Gronda:** in cemento
- **Finitura esterna muratura:** altro intonaco
- **Infissi:** in legno
- **Oscuramenti:** persiane in legno
- **Presenza di elementi architettonici e decorativi esterni di pregio:** elementi decorativi decorazioni sottogronda angolari zoccolature riquadrature aperture cornici marcapiano balconi



## Rilievi fotografici

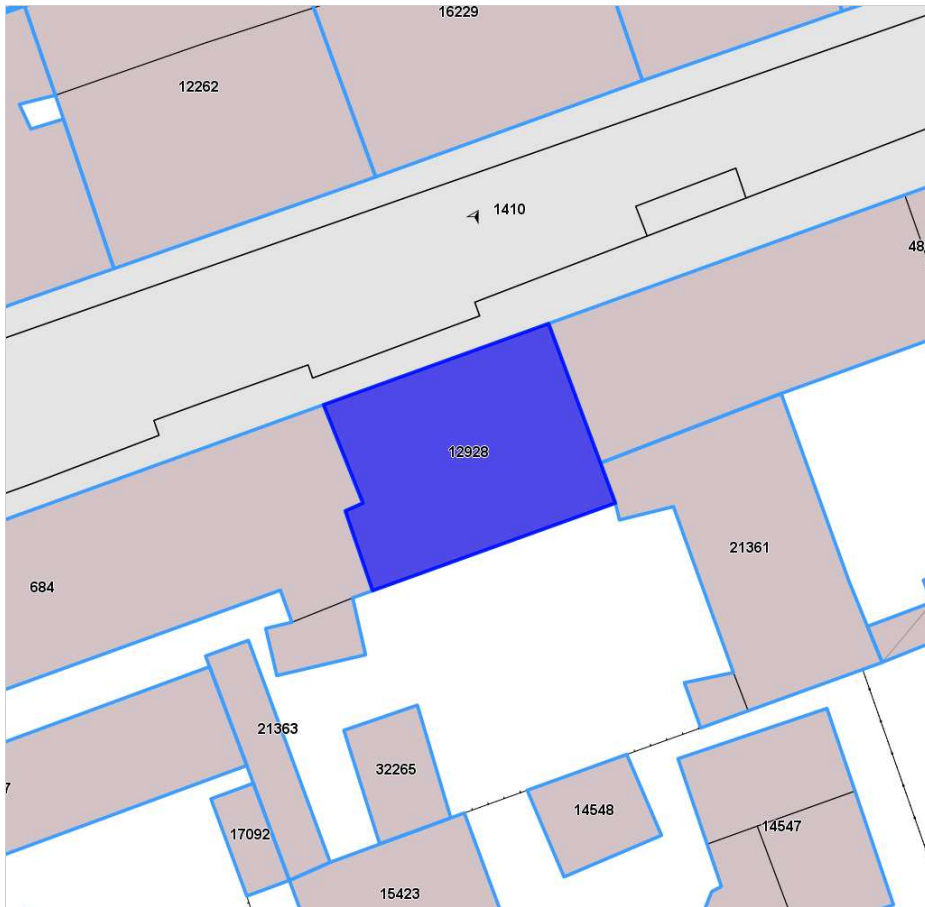
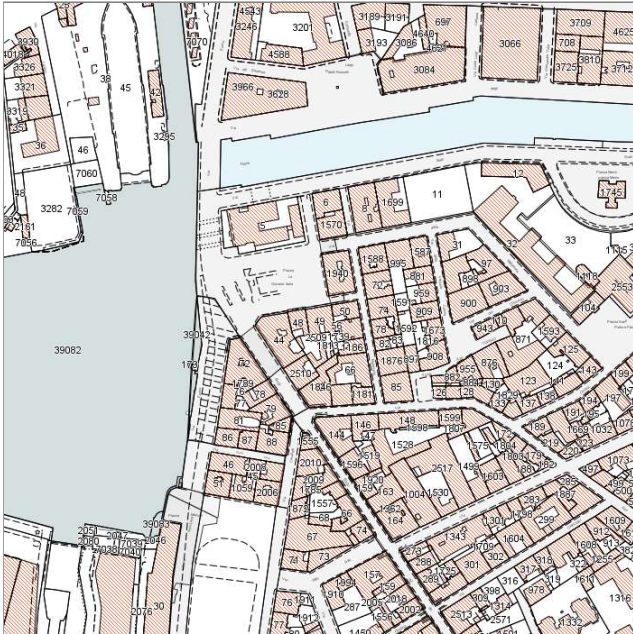
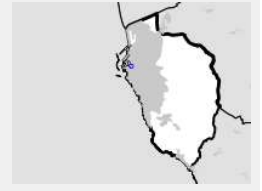


FOTO n° 1410 (pertinenza)



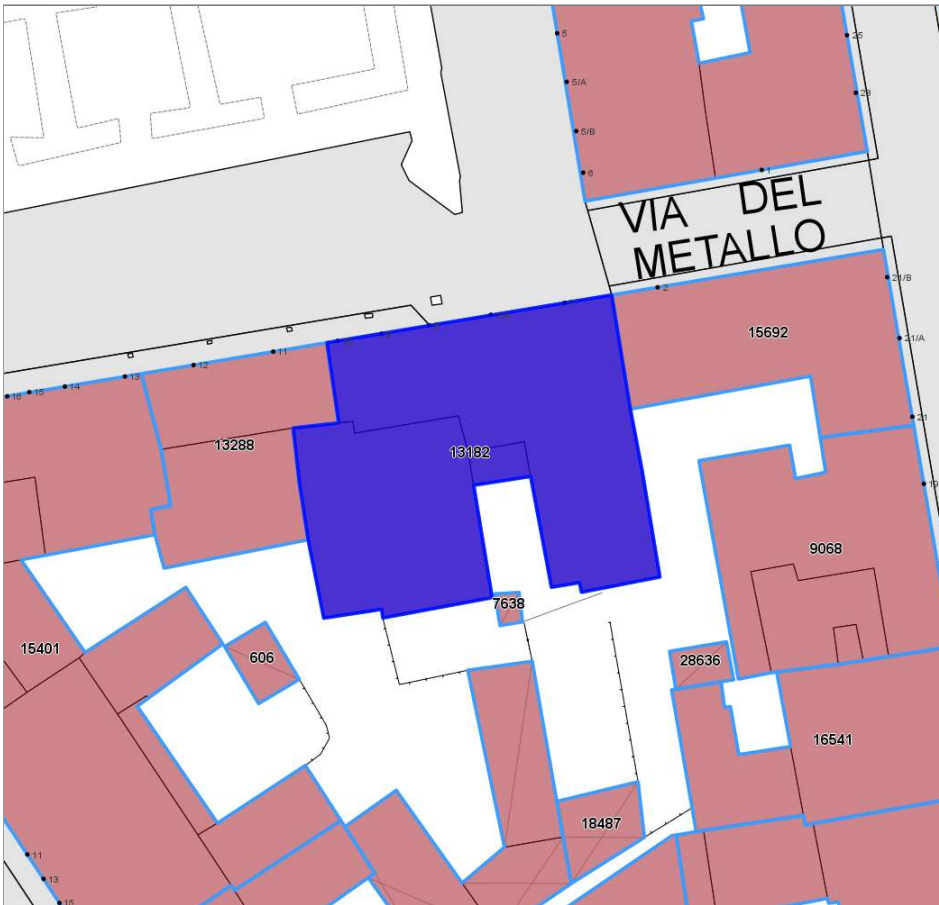
Edifici associati alla Scheda:  
ID 13182



Catasto (1:5000)



Foto aerea 2019 (1:5000)



## Informazioni sulla Scheda

- **Data rilevazione** 25/10/2022
- **N° elenco** PA.04
- **Località** PIAZZA GIOVANE ITALIA
- **Denominazione** PALAZZI MALENCHINI
- **Morfologia territoriale** Pianura
- **Localizzazione territoriale** ambito urbano
- **Elementi della percezione paesaggistica** visuale dalla costa
- **Tipologia viabilità di accesso** strada asfaltata
- **Pertinenza** nessuna



## Informazioni sull'Edificio 13182

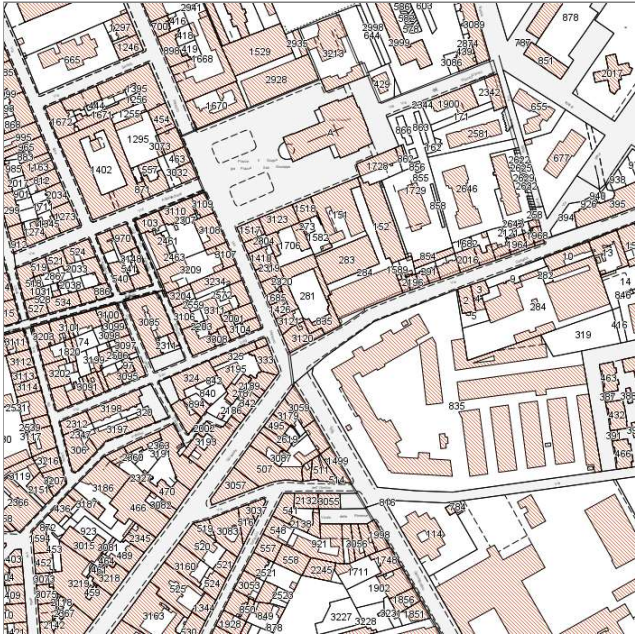
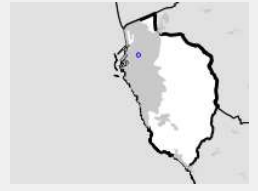
### Unità volumetriche dell'Edificio 13182

N°	Foglio	Particella	Superficie coperta CTR (m <sup>2</sup> )	N° piani	Piani interrati	Mansarda
2693	25	49	153,53			
2694	25	49	9,56			
48268	25	49	240,14			





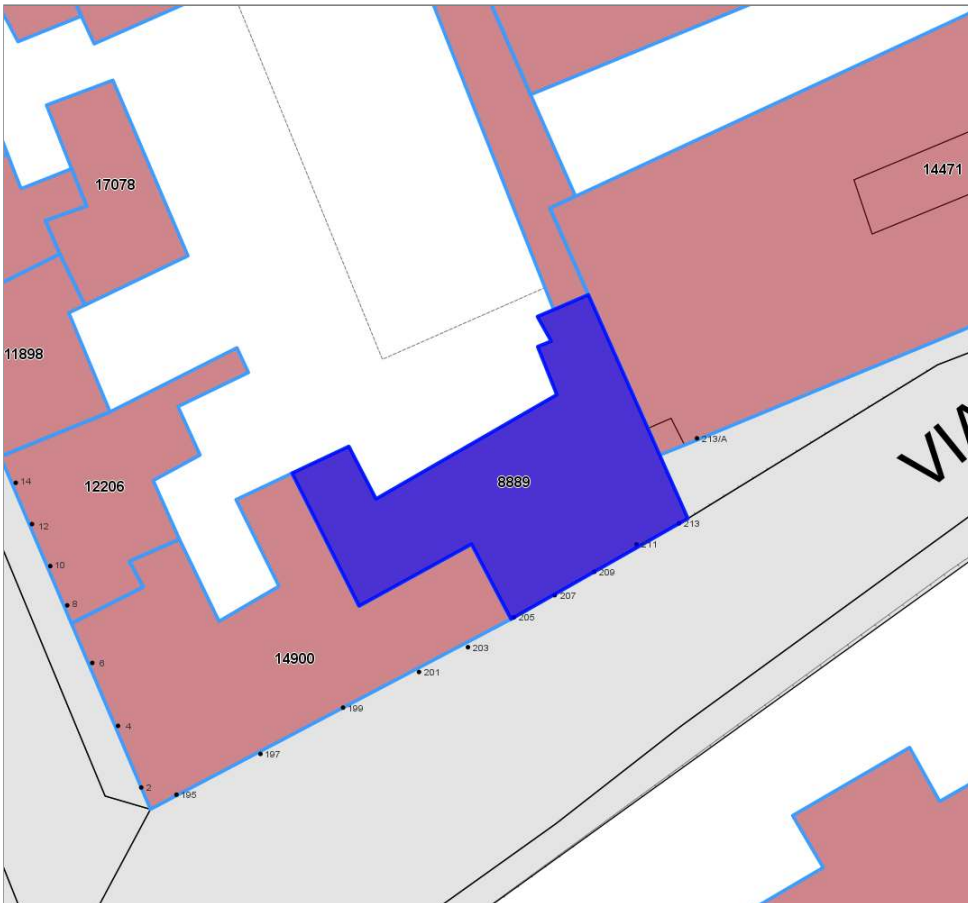
**Edifici associati alla Scheda:**  
ID 8889



Catasto (1:5000)



Foto aerea 2019 (1:5000)



## Informazioni sulla Scheda

- **Data rilevazione** 07/10/2022
- **N° elenco** PA.05
- **Località** GARIBALDI
- **Denominazione** PALAZZINA PERRIER
- **Morfologia territoriale** Pianura
- **Localizzazione territoriale** ambito urbano
- **Elementi della percezione paesaggistica** assenti
- **Tipologia viabilità di accesso** strada asfaltata
- **Pertinenza** nessuna



## Informazioni sull'Edificio 8889

### Unità volumetriche dell'Edificio 8889

N°	Foglio	Particella	Superficie coperta CTR (m <sup>2</sup> )	N° piani	Piani interrati	Mansarda
6625	17	835	268.21			

#### Caratteristiche generali

- **Tipologia rilievo:** palazzo storico
- **Proprietà:** privato
- **Stato di conservazione:** buono
- **Stato di utilizzo:** occupato
- **Stato di trasformazione:** trasformazione che ha alterato l'impianto originario

#### Caratteristiche architettoniche e strutturali

- **Tipologia copertura:** capanna
- **Manto di copertura:** in laterizio
- **Docce e pluviali:** in rame
- **Gronda:** in cemento
- **Finitura esterna muratura:** altro intonaco
- **Infissi:** in pvc
- **Oscuramenti:** persiane in legno
- **Presenza di elementi architettonici e decorativi esterni di pregio:** elementi decorativi decorazioni sottogronda angolari zoccolature riquadrature aperture cornici marcapiano balconi



## Rilievi fotografici

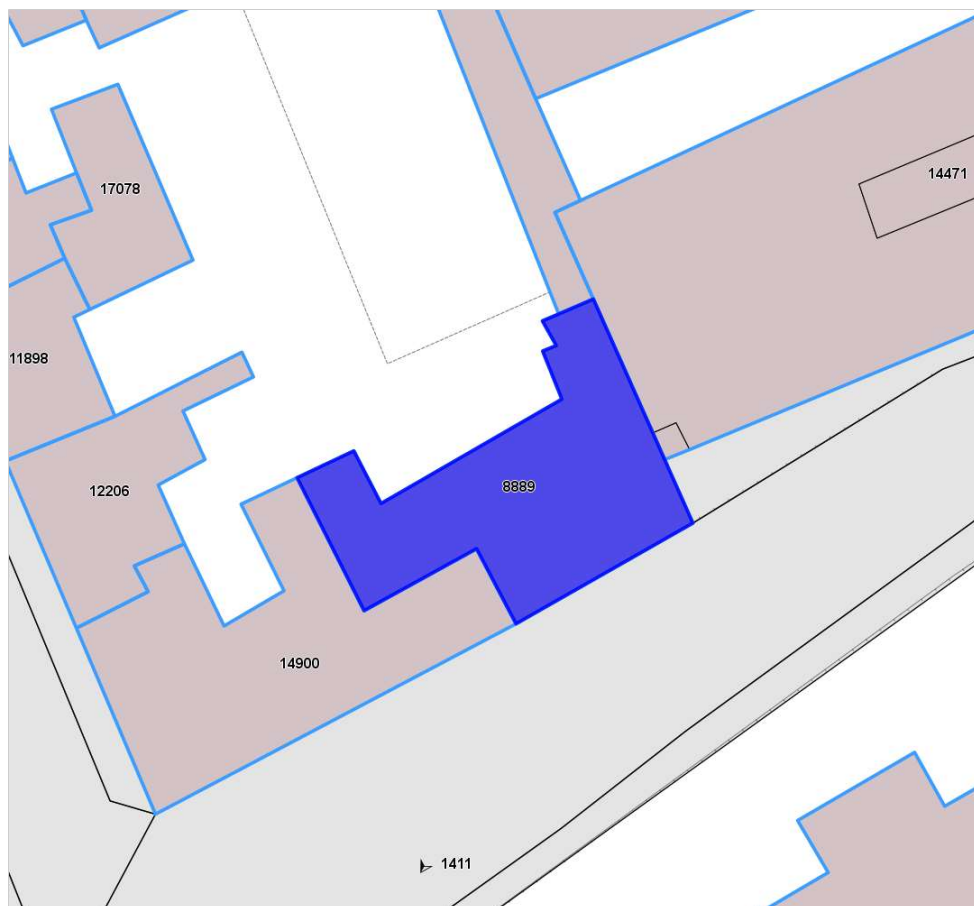
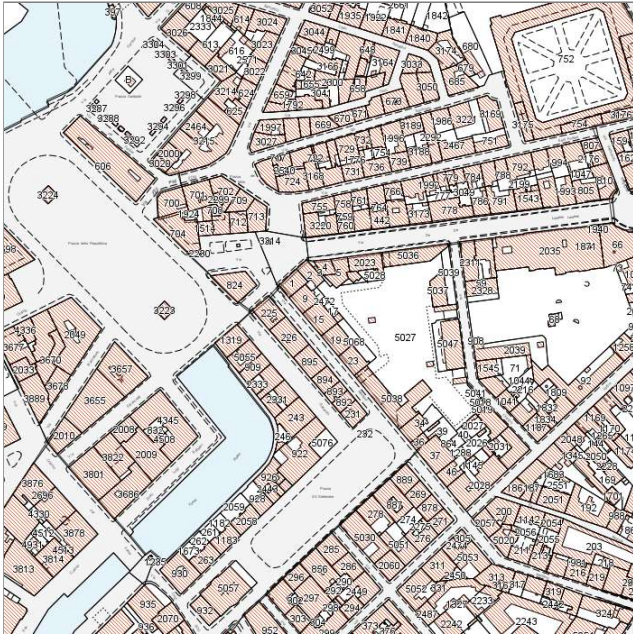
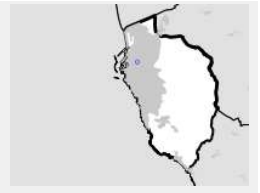


FOTO n° 1411 (pertinenza)



### Edifici associati alla Scheda:

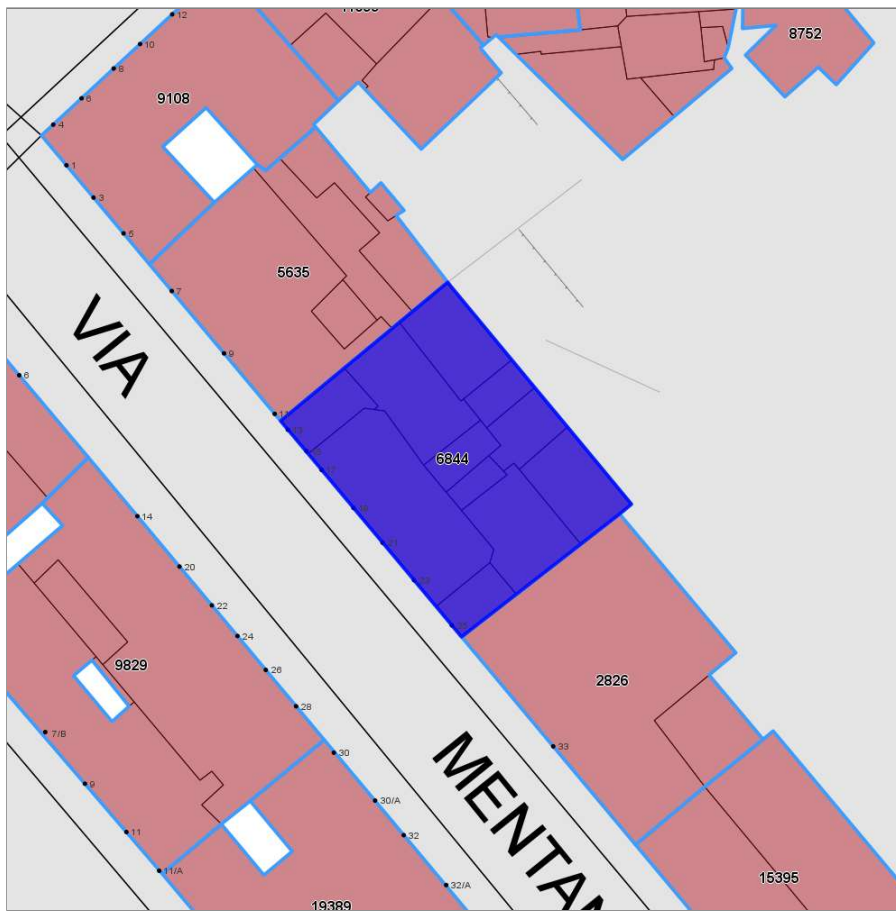
ID 6844



Catasto (1:5000)



Foto aerea 2019 (1:5000)



## Informazioni sulla Scheda

- **Data rilevazione** 07/10/2022
- **N° elenco** PA.06
- **Località** MENTANA
- **Denominazione** PALAZZO IN VIA MENTANA 21
- **Morfologia territoriale** Pianura
- **Localizzazione territoriale** ambito urbano
- **Elementi della percezione paesaggistica** assenti
- **Tipologia viabilità di accesso** strada asfaltata
- **Pertinenza** nessuna



## Informazioni sull'Edificio 6844

### Unità volumetriche dell'Edificio 6844

N°	Foglio	Particella	Superficie coperta CTR (m <sup>2</sup> )	N° piani	Piani interrati	Mansarda
10650	95	15	15.05			
10653	95	15	19.39			
11108	95	15	19.72			
12316	95	15	12.19			
12317	95	15	34.02			
12318	95	15	34.41			
12319	95	15	86.95			
12320	95	15	40.86			
12321	95	15	46.83			
12323	95	15	13.04			
12325	95	15	7.63			

#### Caratteristiche generali

- **Tipologia rilievo:** palazzo storico
- **Proprietà:** privato
- **Stato di conservazione:** sufficiente
- **Stato di utilizzo:** occupato
- **Stato di trasformazione:** trasformazione congrua all'impianto originario

#### Caratteristiche architettoniche e strutturali

- **Tipologia copertura:** capanna
- **Manto di copertura:** in laterizio
- **Docce e pluviali:** incassati
- **Gronda:** in cemento
- **Finitura esterna muratura:** intonaco in pietra
- **Infissi:** altro
  - in pvc
  - in legno
- **Oscureanti:** persiane in legno
- **Presenza di elementi architettonici e decorativi esterni di pregio:** elementi decorativi decorazioni sottogronda angolari zoccolature riquadrature aperture cornici marcapiano balconi



## Rilievi fotografici

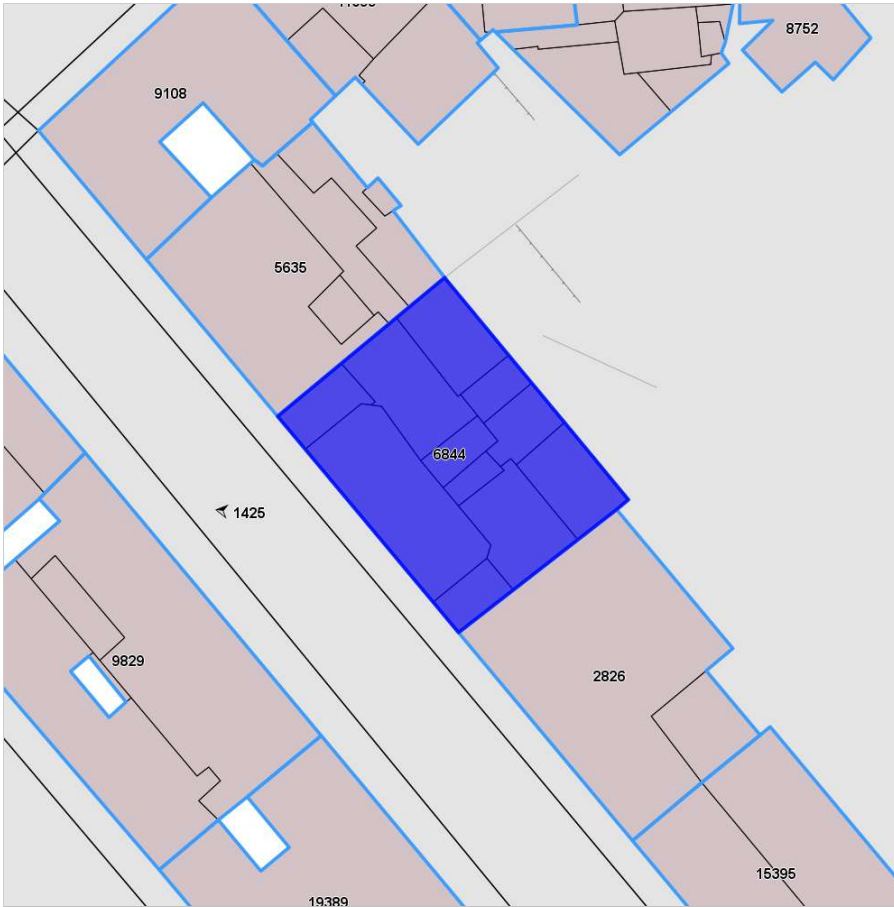
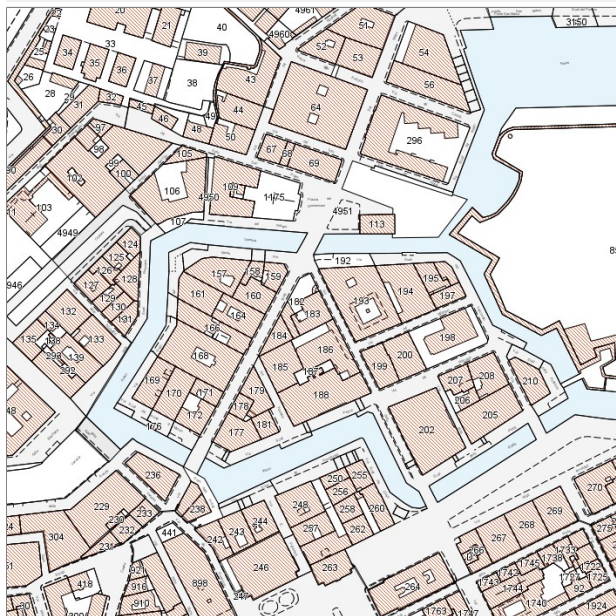
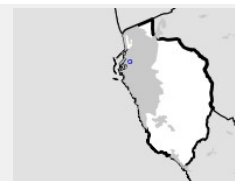


FOTO n° 1425 (pertinenza)



## Edifici associati alla Scheda:

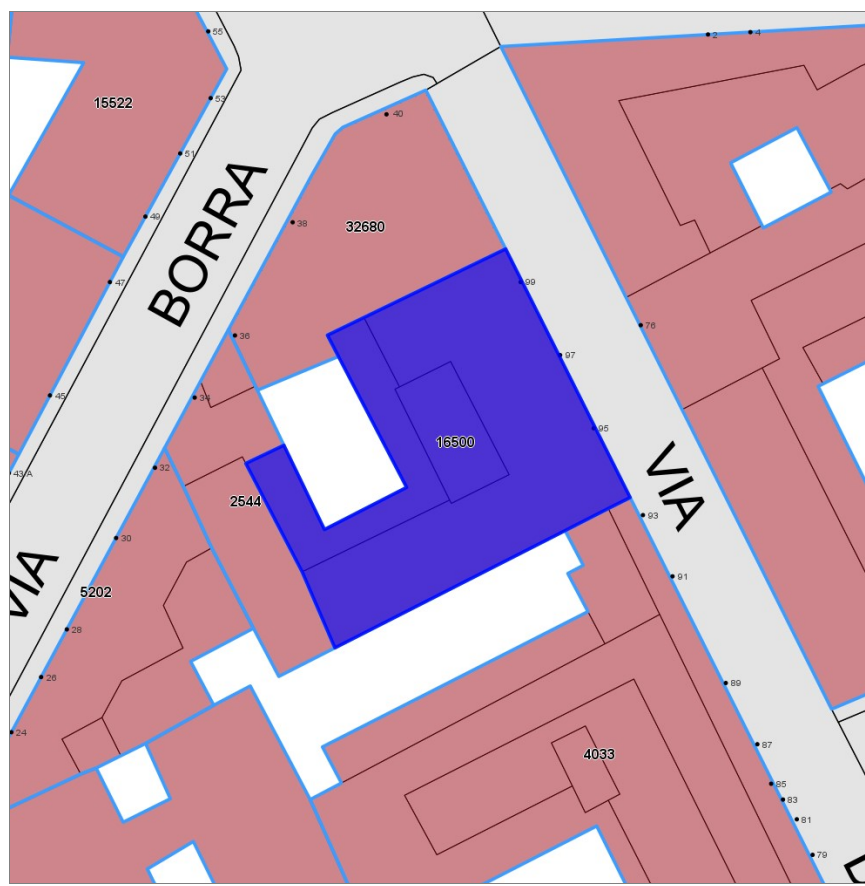
ID 16500



Catasto (1:5000)



Foto aerea 2019 (1:5000)



## Informazioni sulla Scheda

- **Data rilevazione** 07/10/2022
- **N° elenco** PA.07 - VS.82
- **Località** VENEZIA
- **Denominazione** PALAZZO IN VIA DELLA MADONNA 95
- **Morfologia territoriale** Pianura
- **Localizzazione territoriale** ambito urbano
- **Elementi della percezione paesaggistica** assenti
- **Tipologia viabilità di accesso** strada asfaltata
- **Pertinenza** nessuna



## Informazioni sull'Edificio 16500

### Unità volumetriche dell'Edificio 16500

N°	Foglio	Particella	Superficie coperta CTR (m²)	N° piani	Piani interrati	Mansarda
2669	93	183	107.35			
3817	93	183	362.19			
3818	93	183	57.91			

#### Caratteristiche generali

- **Tipologia rilievo:** palazzo storico
- **Proprietà:** privato
- **Stato di conservazione:** buono
- **Stato di utilizzo:** parzialmente occupato
- **Stato di trasformazione:** trasformazione congrua all'impianto originario

#### Caratteristiche architettoniche e strutturali

- **Tipologia copertura:** capanna
- **Manto di copertura:** in laterizio
- **Docce e pluviali:** in rame
- **Gronda:** in laterizio
- **Finitura esterna muratura:** intonaco
- **Infissi:** in legno
- **Oscuramenti:** persiane in legno
- **Presenza di elementi architettonici e decorativi esterni di pregio:** elementi decorativi  
riquadrate aperture  
balconi



## Rilievi fotografici

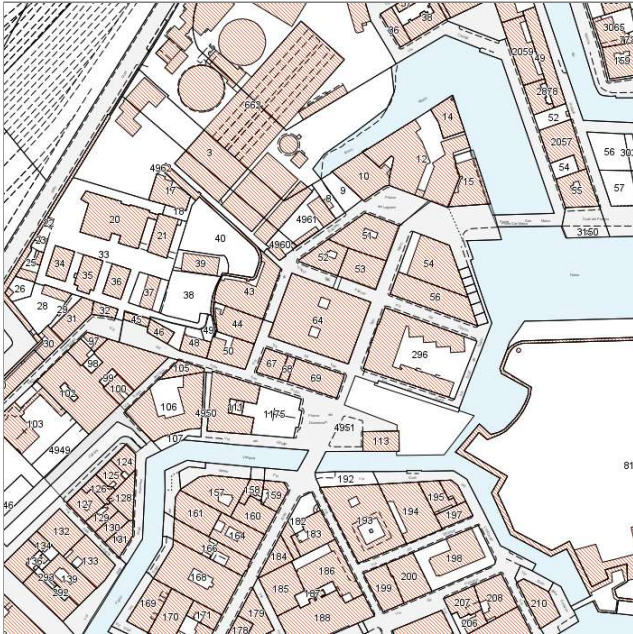
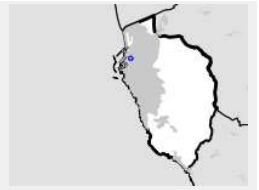


FOTO n° 831 (pertinenza)



Edifici associati alla Scheda:

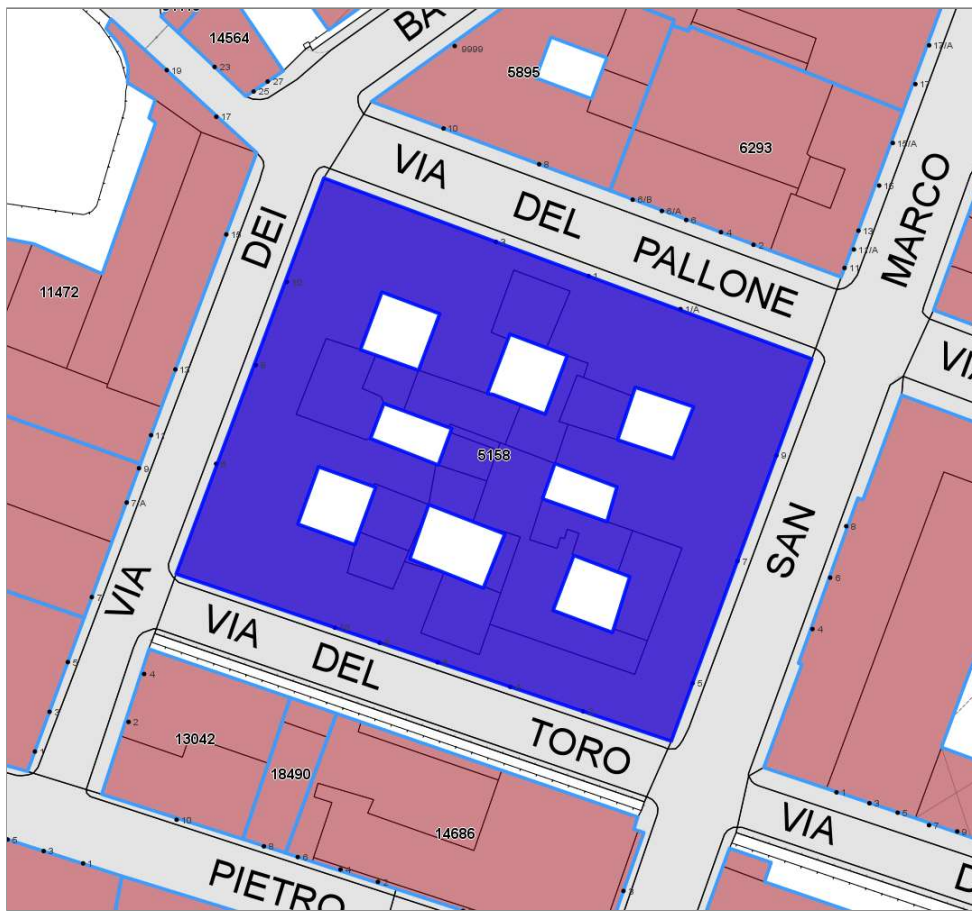
ID 5158



Catasto (1:5000)



Foto aerea 2019 (1:5000)



## Informazioni sulla Scheda

- **Data rilevazione** 07/10/2022
- **N° elenco** PA.08
- **Località** VENEZIA
- **Denominazione** PALAZZO VIA DEL TORO 4
- **Morfologia territoriale** Pianura
- **Localizzazione territoriale** ambito urbano
- **Elementi della percezione paesaggistica** assenti
- **Tipologia viabilità di accesso** strada asfaltata
- **Pertinenza** nessuna



## Informazioni sull'Edificio 5158

### Unità volumetriche dell'Edificio 5158

N°	Foglio	Particella	Superficie coperta CTR (m <sup>2</sup> )	N° piani	Piani interrati	Mansarda
605	93	64	1826.22			
611	93	64	24.04			
612	93	64	29.54			
613	93	64	60.89			
614	93	64	25.76			
615	93	64	46.26			
617	93	64	76.36			
618	93	64	64.38			
622	93	64	30.04			
623	93	64	14.37			
624	93	64	5.58			
625	93	64	55.47			
626	93	64	51.76			
627	93	64	52.45			
628	93	64	2.89			
629	93	64	191.49			
633	93	64	40.43			
635	93	64	38.53			

#### Caratteristiche generali

- **Tipologia rilievo:** palazzo storico
- **Proprietà:** pubblico  
privato
- **Stato di conservazione:** sufficiente
- **Stato di utilizzo:** occupato
- **Stato di trasformazione:** trasformazione congrua all'impianto originario

#### Caratteristiche architettoniche e strutturali

- **Tipologia copertura:** padiglione  
capanna
- **Manto di copertura:** in laterizio
- **Docce e pluviali:** in rame
- **Gronda:** in legno
- **Finitura esterna muratura:** altro  
intonaco
- **Infissi:** altro  
in legno
- **Oscuramenti:** scuri interni  
persiane in legno
- **Presenza di elementi architettonici e decorativi esterni di pregio:** elementi decorativi  
riquadrature aperture  
cornici marcapiano  
balconi



## Rilievi fotografici

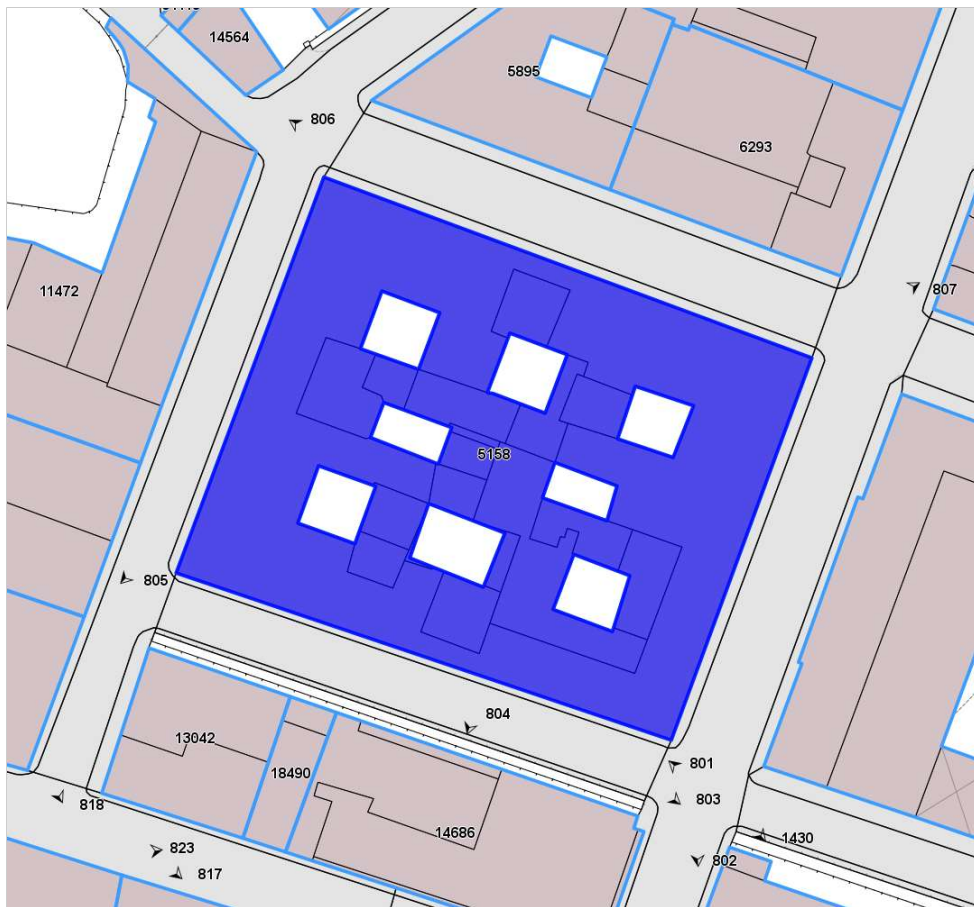


FOTO n° 1430 (pertinenza)



FOTO n° 802 (edificio 5158)



FOTO n° 803 (edificio 5158)



FOTO n° 804 (edificio 5158)



FOTO n° 805 (edificio 5158)



FOTO n° 806 (edificio 5158)



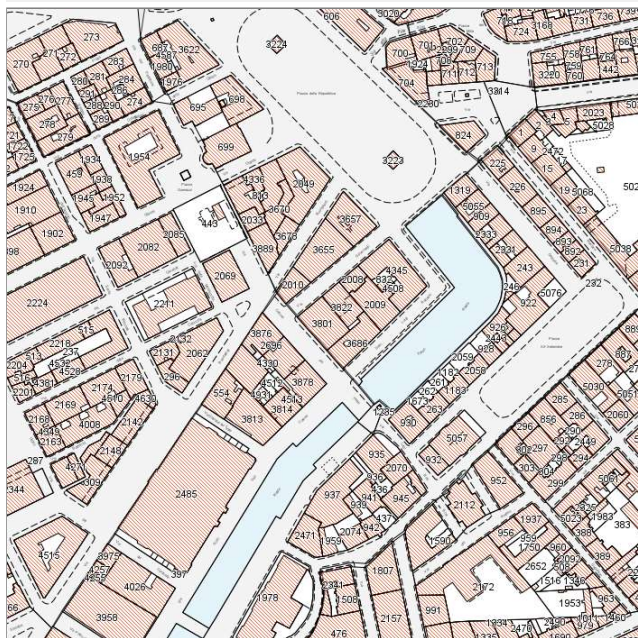
FOTO n° 807 (edificio 5158)





### Edifici associati alla Scheda:

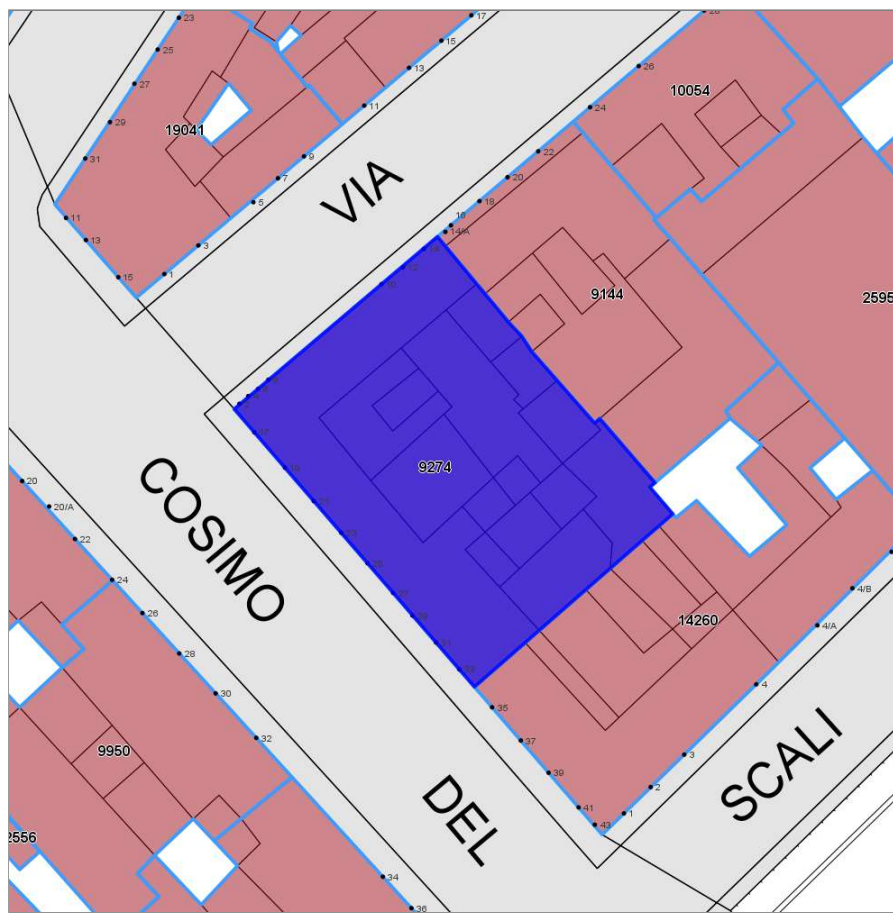
ID 9274



Catasto (1:5000)



Foto aerea 2019 (1:5000)



## Informazioni sulla Scheda

- **Data rilevazione** 07/10/2022
- **N° elenco** PA.09
- **Località** PENTAGONO
- **Denominazione** PALAZZO VIA DEL FANTE 25
- **Morfologia territoriale** Pianura
- **Localizzazione territoriale** ambito urbano
- **Elementi della percezione paesaggistica** assenti
- **Tipologia viabilità di accesso** strada asfaltata
- **Pertinenza** nessuna



## Informazioni sull'Edificio 9274

### Unità volumetriche dell'Edificio 9274

N°	Foglio	Particella	Superficie coperta CTR (m <sup>2</sup> )	N° piani	Piani interrati	Mansarda
10389	17	3801	17.89			
10390	17	3801	21.72			
10396	17	3801	85.33			
10456	17	3801	56.29			
10457	17	3801	17.26			
10458	17	3801	52.9			
10459	17	3801	303.55			
10466	17	3801	14.92			
10468	17	3801	26.53			
10568	17	3801	22.93			
10569	17	3801	10.65			
10570	17	3801	53.25			
10571	17	3801	11.39			
10572	17	3801	61.93			
10573	17	3801	9.31			

#### Caratteristiche generali

- **Tipologia rilievo:** palazzo storico
- **Proprietà:** privato
- **Stato di conservazione:** buono
- **Stato di utilizzo:** occupato
- **Stato di trasformazione:** nessuna

#### Caratteristiche architettoniche e strutturali

- **Tipologia copertura:** capanna
- **Manto di copertura:** in laterizio
- **Docce e pluviali:** in rame
- **Gronda:** in cemento
- **Finitura esterna muratura:** intonaco in pietra
- **Infissi:** altro in pvc in legno
- **Oscurementi:** persiane in legno
- **Presenza di elementi architettonici e decorativi esterni di pregio:** elementi decorativi decorazioni sottogronda angolari zoccolature riquadrature aperture cornici marcapiano balconi torretta



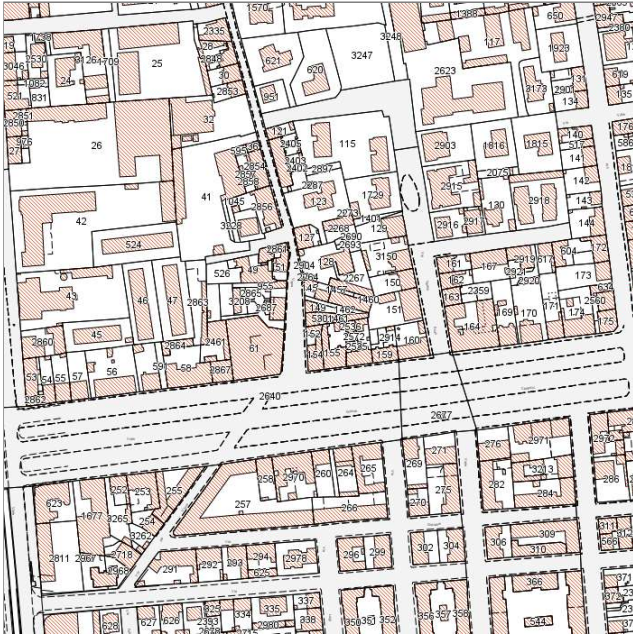
## Rilievi fotografici



FOTO n° 1431 (pertinenza)



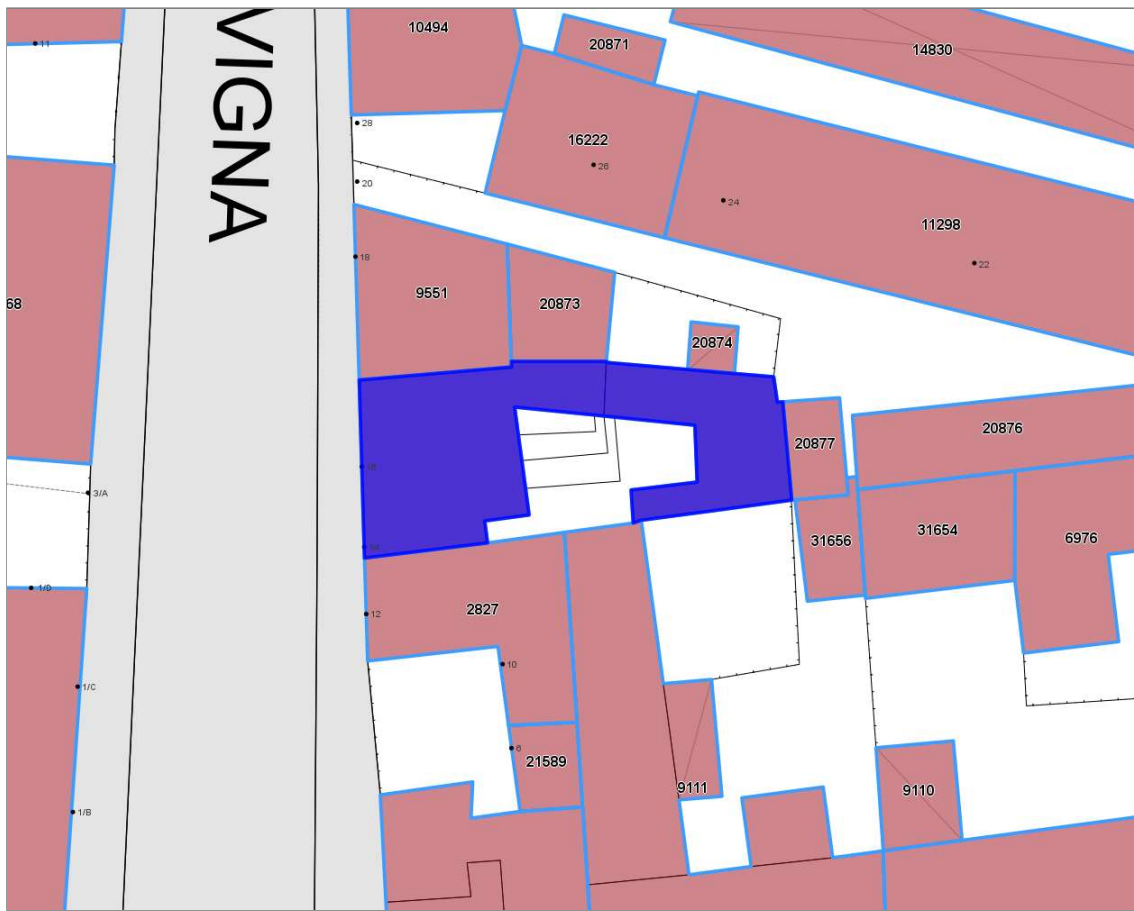
Edifici associati alla Scheda:  
ID 20878



Catasto (1:5000)



Foto aerea 2019 (1:5000)



## Informazioni sulla Scheda

- **Data rilevazione** 07/10/2022
- **N° elenco** PA.10
- **Località** VIA DEL VIGNA
- **Denominazione** PALAZZETTA IN VIA DEL VIGNA 14
- **Morfologia territoriale** Pianura
- **Localizzazione territoriale** ambito urbano
- **Elementi della percezione paesaggistica** assenti
- **Tipologia viabilità di accesso** strada asfaltata
- **Area di pertinenza** altro
- **Presenza di alberature di pregio** no



## Informazioni sull'Edificio 20878

### Unità volumetriche dell'Edificio 20878

N°	Foglio	Particella	Superficie coperta CTR (m <sup>2</sup> )	N° piani	Piani interrati	Mansarda
50576	21	530	101.92			
50578	21	530	60.68			

#### Caratteristiche generali

- **Tipologia rilievo:** palazzo storico
- **Proprietà:** privato
- **Stato di conservazione:** buono
- **Stato di utilizzo:** occupato
- **Stato di trasformazione:** trasformazione che ha alterato l'impianto originario

#### Caratteristiche architettoniche e strutturali

- **Tipologia copertura:** capanna
- **Manto di copertura:** in laterizio
- **Docce e pluviali:** in pvc
- **Gronda:** in legno
- **Finitura esterna muratura:** intonaco in pietra
- **Infissi:** in pvc
- **Oscuramenti:** persiane in alluminio ferro pvc
- **Presenza di elementi architettonici e decorativi esterni di pregio:** elementi decorativi angolari  
zoccolature  
riquadrate aperture  
cornici marcapiano  
balconi



## Rilievi fotografici

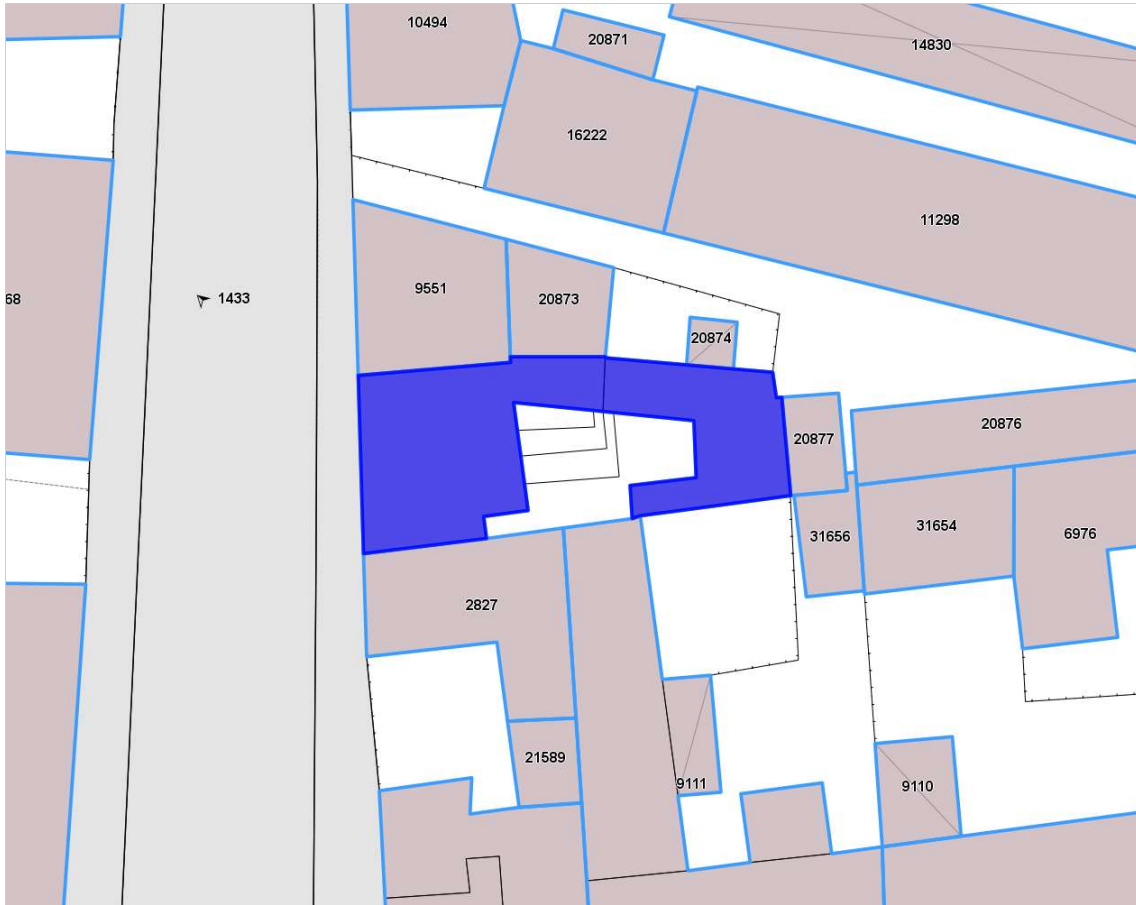
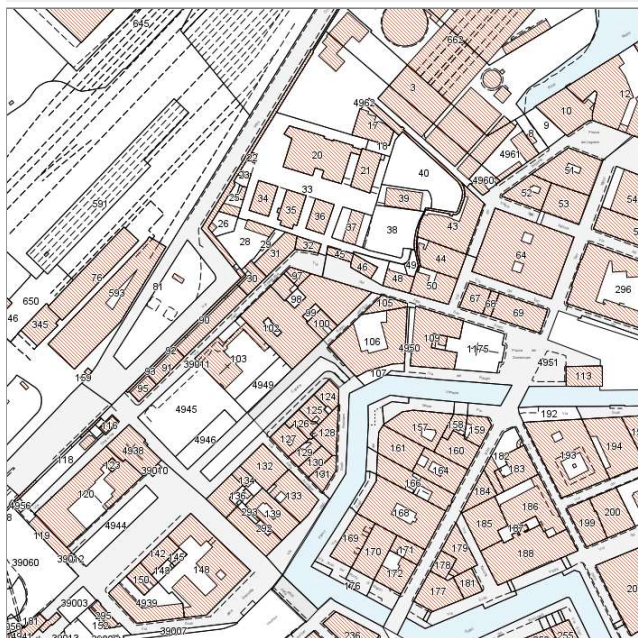
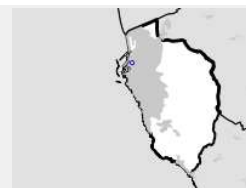


FOTO n° 1433 (pertinenza)



### Edifici associati alla Scheda:

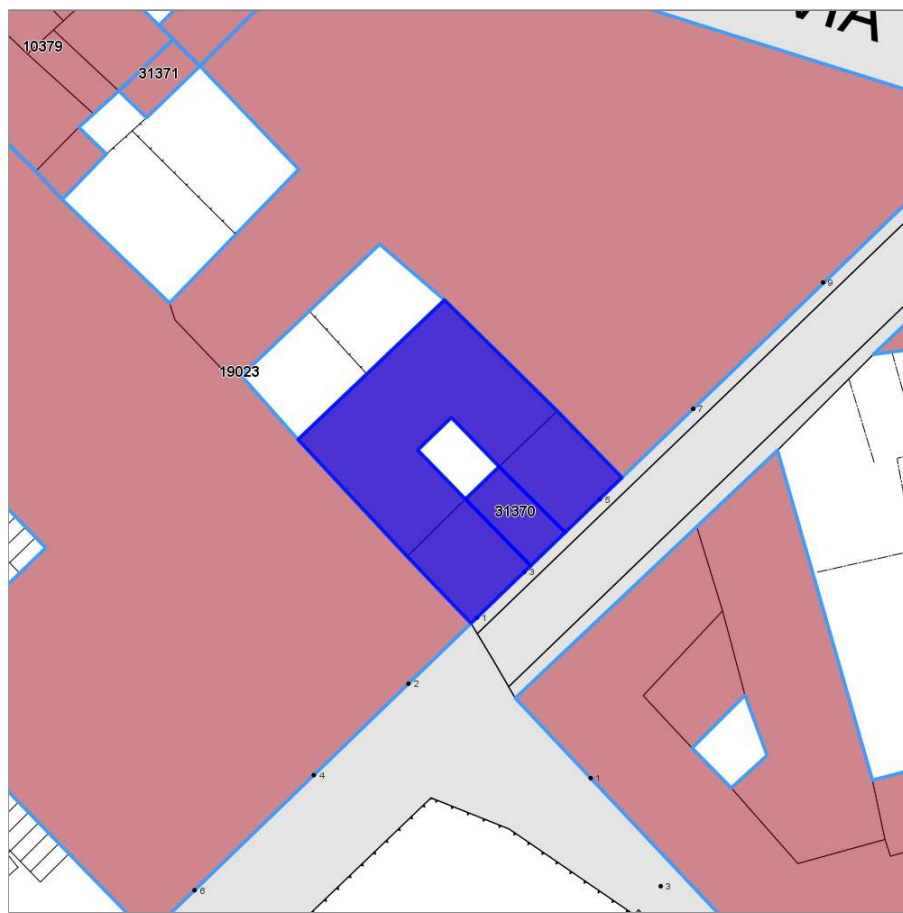
ID 9050 ID 31370



Catasto (1:5000)



Foto aerea 2019 (1:5000)



## Informazioni sulla Scheda

- **Data rilevazione** 07/10/2022
- **N° elenco** PA.11
- **Località** VENEZIA
- **Denominazione** PALAZZO BOTTINI DELL'OLIO 3
- **Morfologia territoriale** Pianura
- **Localizzazione territoriale** ambito urbano
- **Elementi della percezione paesaggistica** assenti
- **Tipologia viabilità di accesso** strada asfaltata
- **Pertinenza** nessuna



## Informazioni sull'Edificio 9050

### Unità volumetriche dell'Edificio 9050

N°	Foglio	Particella	Superficie coperta CTR (m²)	N° piani	Piani interrati	Mansarda
964	93	100	141.29			
965	93	100	35.62			
966	93	100	36.68			

#### Caratteristiche generali

- **Tipologia rilievo:** palazzo storico
- **Proprietà:** privato
- **Stato di conservazione:** insufficiente
- **Stato di utilizzo:** occupato
- **Stato di trasformazione:** nessuna

#### Caratteristiche architettoniche e strutturali

- **Tipologia copertura:** capanna
- **Manto di copertura:** in laterizio
- **Docce e pluviali:** in rame
- **Gronda:** in legno
- **Finitura esterna muratura:** intonaco
- **Infissi:** in legno
- **Oscuramenti:** persiane in legno
- **Presenza di elementi architettonici e decorativi esterni di pregio:** elementi decorativi  
riquadrature aperture  
cornici marcapiano

## Informazioni sull'Edificio 31370

### Unità volumetriche dell'Edificio 31370

N°	Foglio	Particella	Superficie coperta CTR (m²)	N° piani	Piani interrati	Mansarda
967			21.21			

#### Caratteristiche generali

- **Tipologia rilievo:** palazzo storico
- **Proprietà:** privato
- **Stato di conservazione:** insufficiente
- **Stato di utilizzo:** occupato
- **Stato di trasformazione:** nessuna

#### Caratteristiche architettoniche e strutturali

- **Tipologia copertura:** capanna
- **Manto di copertura:** in laterizio
- **Docce e pluviali:** in rame
- **Gronda:** in legno
- **Finitura esterna muratura:** intonaco
- **Infissi:** in legno
- **Oscuramenti:** persiane in legno
- **Presenza di elementi architettonici e decorativi esterni di pregio:** elementi decorativi  
riquadrature aperture  
cornici marcapiano



## Rilievi fotografici

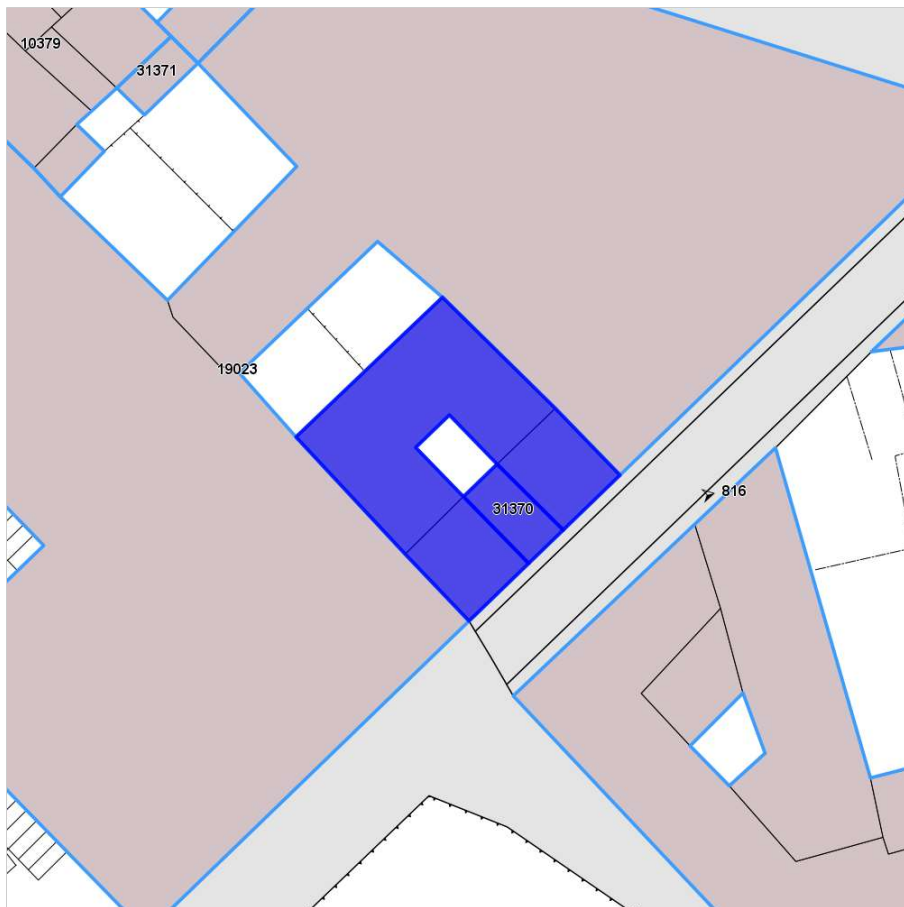
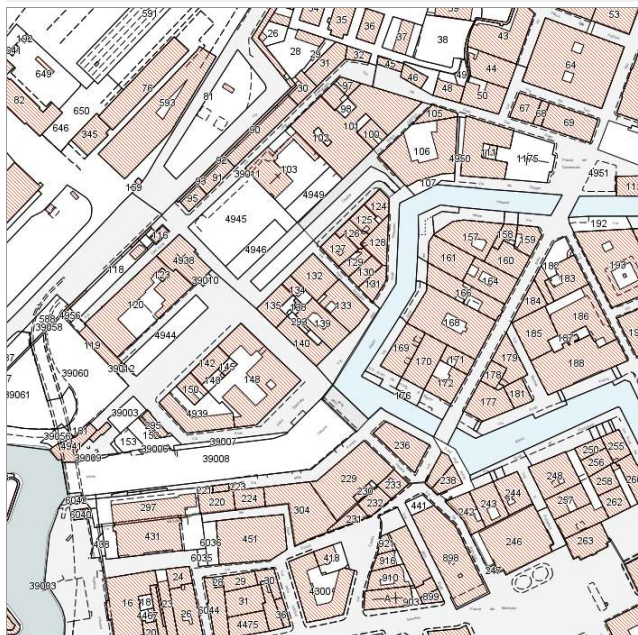


FOTO n° 816 (pertinenza)



### Edifici associati alla Scheda:

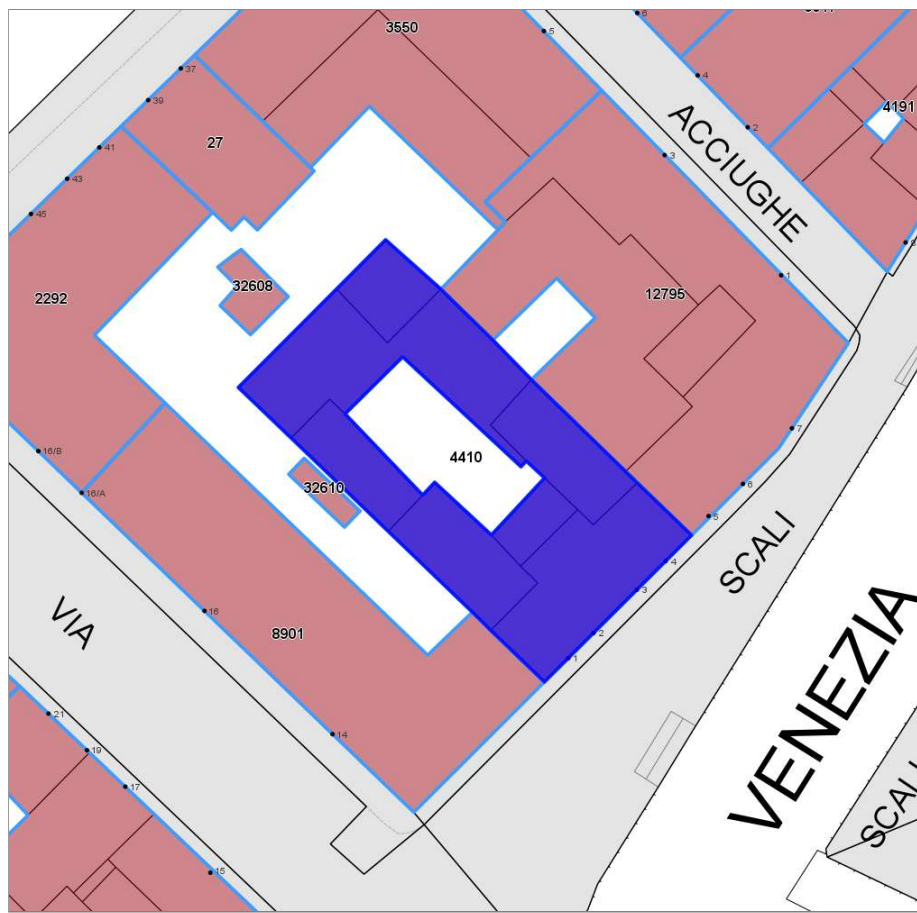
ID 4410



Catasto (1:5000)



Foto aerea 2019 (1:5000)



## Informazioni sulla Scheda

- **Data rilevazione** 07/10/2022
- **N° elenco** PA.12
- **Località** VENEZIA
- **Denominazione** PALAZZO SCALI ROSCIANO 2
- **Morfologia territoriale** Pianura
- **Localizzazione territoriale** ambito urbano
- **Elementi della percezione paesaggistica** assenti
- **Pertinenza** nessuna



## Informazioni sull'Edificio 4410

### Unità volumetriche dell'Edificio 4410

N°	Foglio	Particella	Superficie coperta CTR (m²)	N° piani	Piani interrati	Mansarda
480	93	139	133.53			
483	93	139	26.72			
484	93	139	73.92			
485	93	139	67.89			
968	93	139	165.7			
971	93	139	40.9			
1397	93	139	53.88			

#### Caratteristiche generali

- **Tipologia rilievo:** palazzo storico
- **Proprietà:** privato
- **Stato di conservazione:** ottimo
- **Stato di utilizzo:** occupato
- **Stato di trasformazione:** trasformazione congrua all'impianto originario

#### Caratteristiche architettoniche e strutturali

- **Tipologia copertura:** a falda unica inclinata piana
- **Manto di copertura:** altro in laterizio
- **Docce e pluviali:** in rame
- **Gronda:** in legno
- **Finitura esterna muratura:** intonaco
- **Infissi:** in pvc
- **Oscuramenti:** persiane in legno
- **Presenza di elementi architettonici e decorativi esterni di pregio:** riquadrature aperture balconi



## Rilievi fotografici

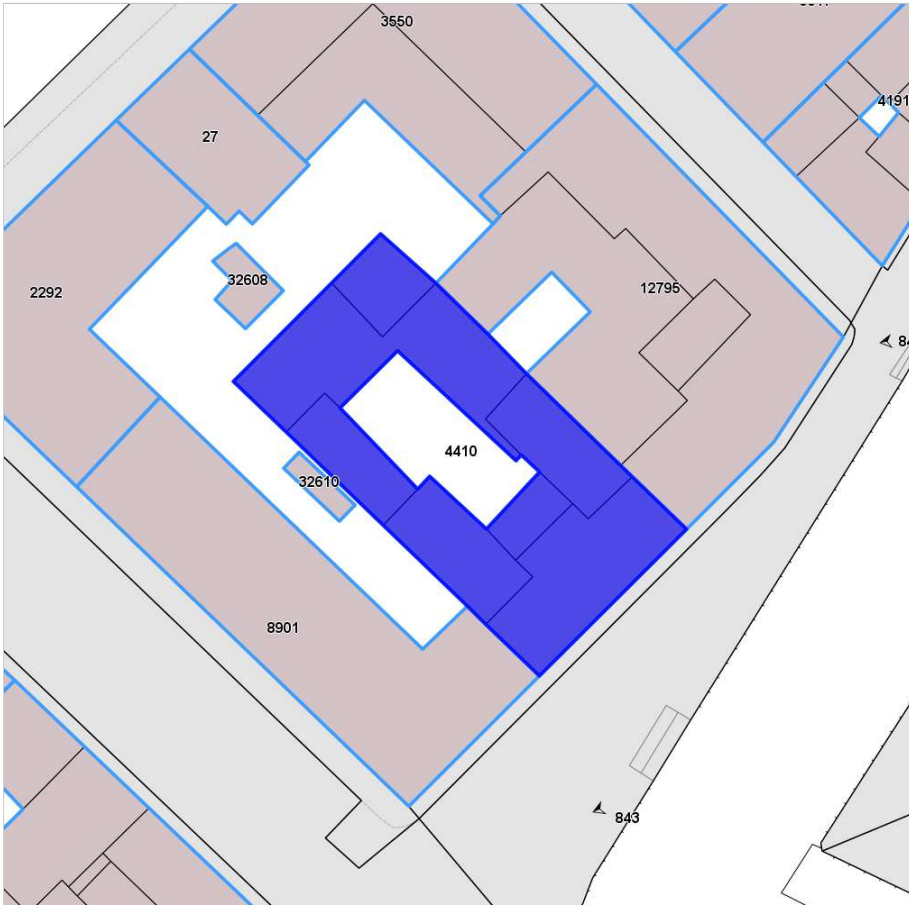


FOTO n° 713 (pertinenza)



FOTO n° 715 (pertinenza)

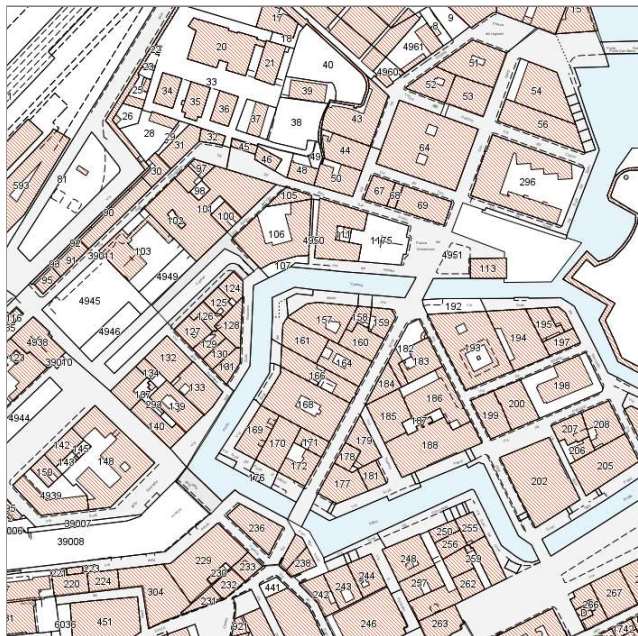


FOTO n° 844 (edificio 4410)



**Edifici associati alla Scheda:**

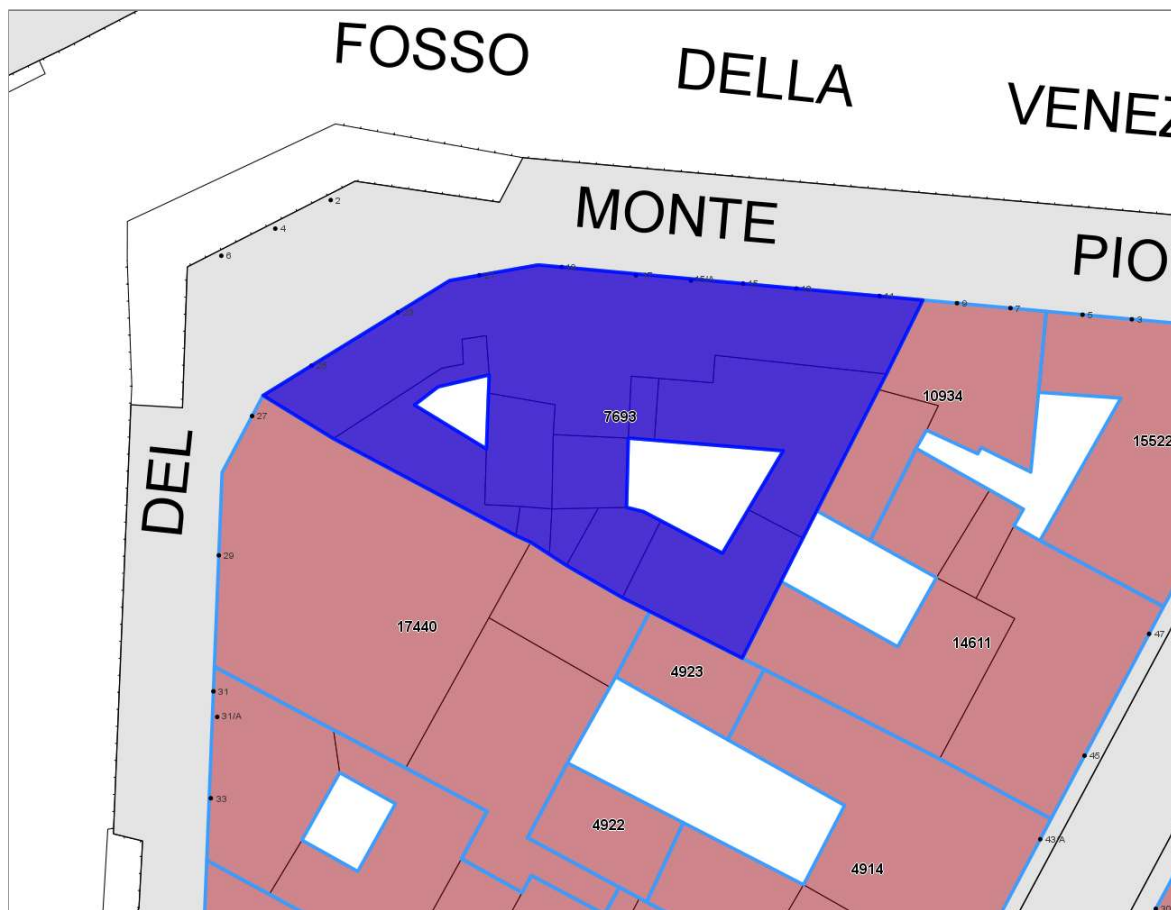
ID 7693



Catasto (1:5000)



Foto aerea 2019 (1:5000)



## Informazioni sulla Scheda

- **Data rilevazione** 21/10/2022
- **N° elenco** PA.13
- **Località** VENEZIA
- **Denominazione** PALAZZO SCALI MONTE PIO 13
- **Morfologia territoriale** Pianura
- **Localizzazione territoriale** ambito urbano
- **Elementi della percezione paesaggistica** assenti
- **Tipologia viabilità di accesso** strada asfaltata
- **Pertinenza** nessuna



## Informazioni sull'Edificio 7693

### Unità volumetriche dell'Edificio 7693

N°	Foglio	Particella	Superficie coperta CTR (m <sup>2</sup> )	N° piani	Piani interrati	Mansarda
3474	93	157	31.15			
3475	93	157	134.43			
3476	93	157	10.35			
3666	93	157	90.79			
3667	93	157	10.68			
3754	93	157	7.63			
3758	93	157	73.02			
3762	93	157	44.58			
3767	93	157	33.36			
3797	93	157	371.36			

#### Caratteristiche generali

- **Tipologia rilievo:** palazzo storico
- **Proprietà:** privato
- **Stato di conservazione:** sufficiente
- **Stato di utilizzo:** occupato
- **Stato di trasformazione:** nessuna

#### Caratteristiche architettoniche e strutturali

- **Tipologia copertura:** a falda unica inclinata capanna
- **Manto di copertura:** in laterizio
- **Docce e pluviali:** in rame
- **Gronda:** in legno
- **Finitura esterna muratura:** intonaco
- **Infissi:** in alluminio in legno
- **Oscuramenti:** persiane in legno
- **Presenza di elementi architettonici e decorativi esterni di pregio:** riquadrature aperture



## Rilievi fotografici

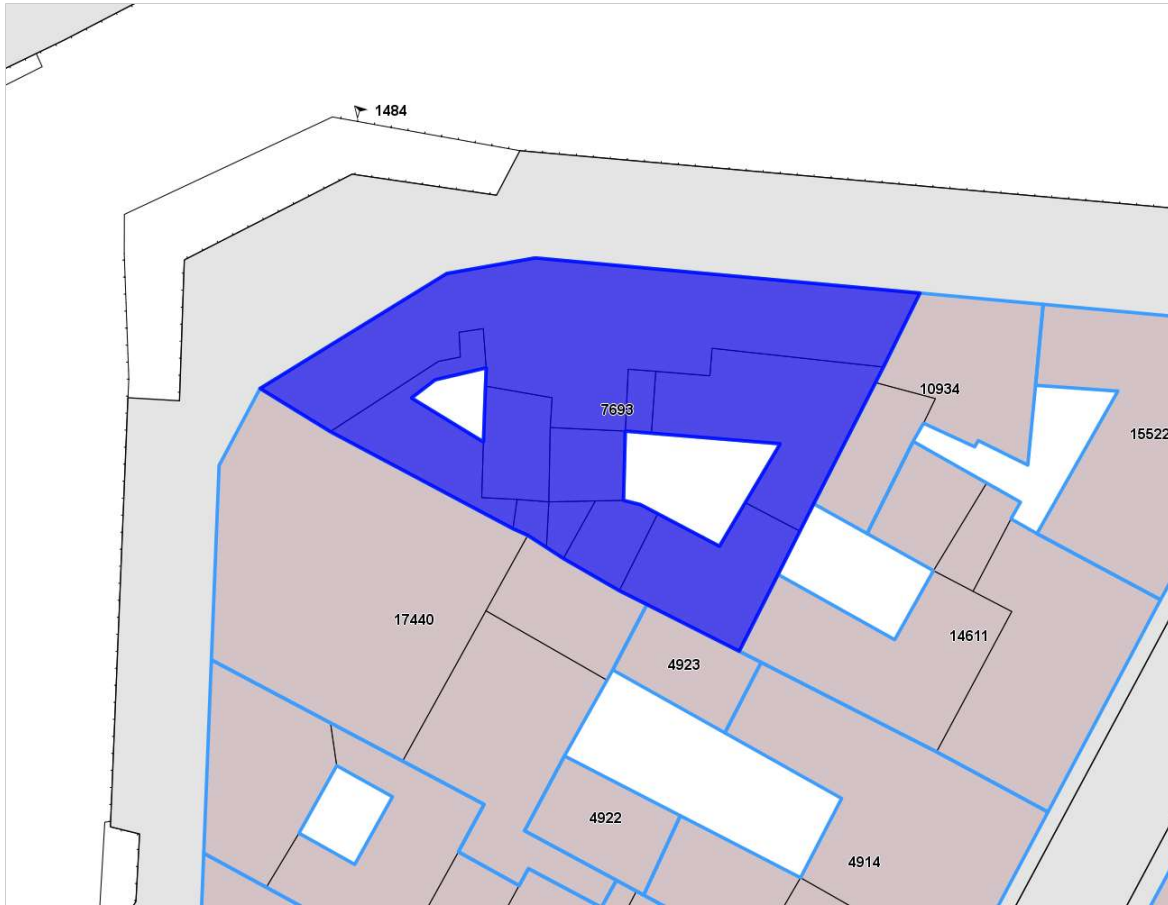


FOTO n° 1484 (pertinenza)



FOTO n° 836 (pertinenza)

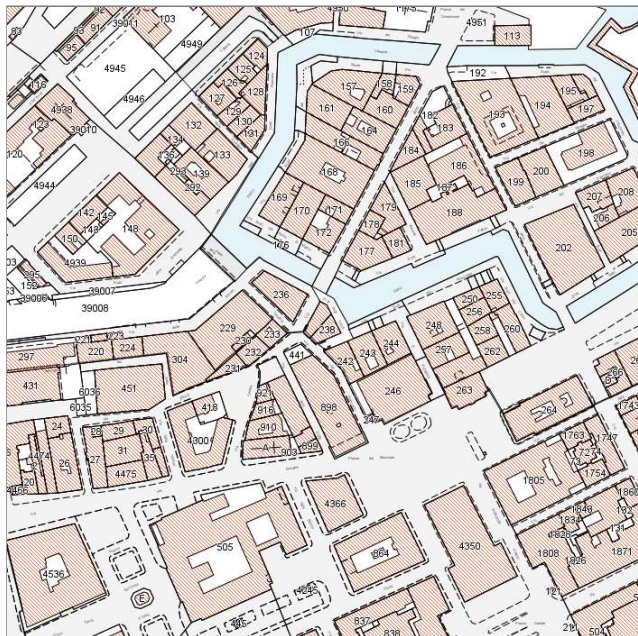


FOTO n° 837 (pertinenza)



**Edifici associati alla Scheda:**

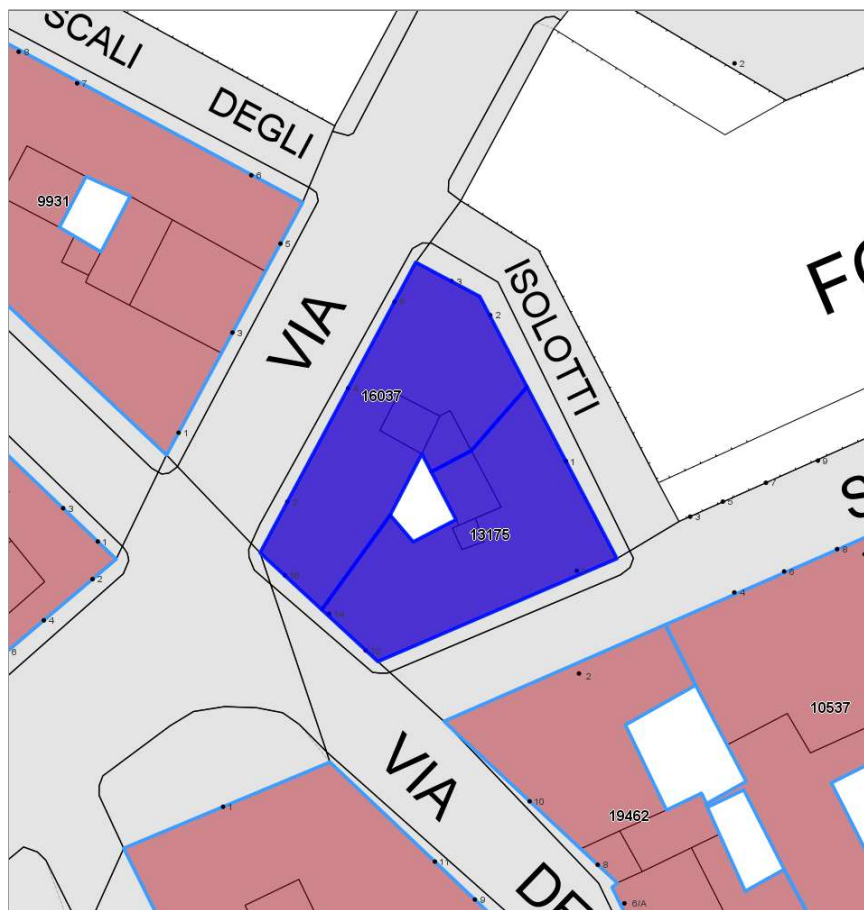
ID 13175 ID 16037



Catasto (1:5000)



Foto aerea 2019 (1:5000)



## Informazioni sulla Scheda

- **Data rilevazione** 21/10/2022
- **N° elenco** PA.14
- **Località** VENEZIA
- **Denominazione** PALAZZO SCALI DEGLI ISOLOTTI 1
- **Morfologia territoriale** Pianura
- **Localizzazione territoriale** ambito urbano
- **Elementi della percezione paesaggistica** assenti
- **Tipologia viabilità di accesso** strada asfaltata
- **Pertinenza** nessuna



## Informazioni sull'Edificio 13175

### Unità volumetriche dell'Edificio 13175

N°	Foglio	Particella	Superficie coperta CTR (m <sup>2</sup> )	N° piani	Piani interrati	Mansarda
2269	93	238	18,01			
2270	93	238	3,71			
48146	93	238	208,06			

#### Caratteristiche generali

- **Tipologia rilievo:** palazzo storico
- **Proprietà:** privato
- **Stato di conservazione:** buono
- **Stato di utilizzo:** occupato
- **Stato di trasformazione:** nessuna

#### Caratteristiche architettoniche e strutturali

- **Tipologia copertura:** padiglione
- **Manto di copertura:** in laterizio
- **Docce e pluviali:** in rame
- **Gronda:** in legno
- **Finitura esterna muratura:** intonaco
- **Infissi:** in alluminio  
in legno
- **Oscuramenti:** persiane in legno
- **Presenza di elementi architettonici e decorativi esterni di pregio:** zoccolature  
riquadrate aperture

## Informazioni sull'Edificio 16037

### Unità volumetriche dell'Edificio 16037

N°	Foglio	Particella	Superficie coperta CTR (m <sup>2</sup> )	N° piani	Piani interrati	Mansarda
2260	93	237	221,43			
2264	93	237	12,43			
2268	93	237	10,34			

#### Caratteristiche generali

- **Tipologia rilievo:** palazzo storico
- **Proprietà:** privato
- **Stato di conservazione:** buono
- **Stato di utilizzo:** occupato
- **Stato di trasformazione:** nessuna

#### Caratteristiche architettoniche e strutturali

- **Tipologia copertura:** padiglione
- **Manto di copertura:** in laterizio
- **Docce e pluviali:** in rame
- **Gronda:** in legno
- **Finitura esterna muratura:** intonaco
- **Infissi:** in alluminio  
in legno
- **Oscuramenti:** persiane in legno
- **Presenza di elementi architettonici e decorativi esterni di pregio:** zoccolature  
riquadrate aperture



## Rilievi fotografici

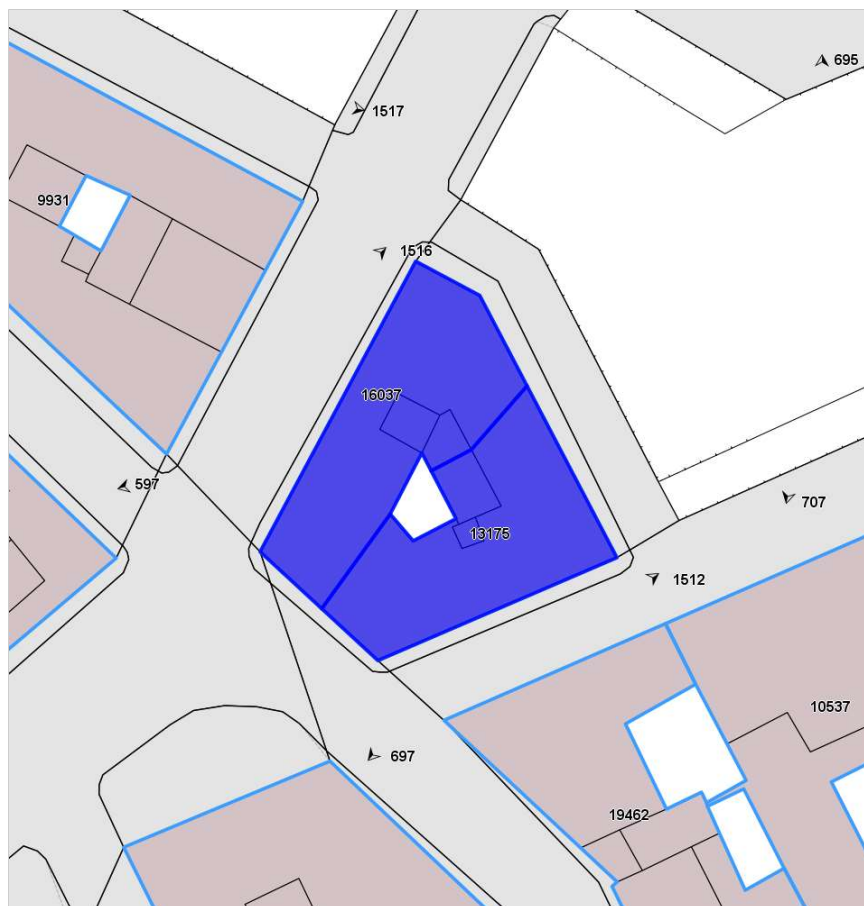


FOTO n° 595 (pertinenza)



FOTO n° 596 (pertinenza)



FOTO n° 597 (pertinenza)



FOTO n° 598 (pertinenza)



FOTO n° 696 (pertinenza)



FOTO n° 697 (pertinenza)

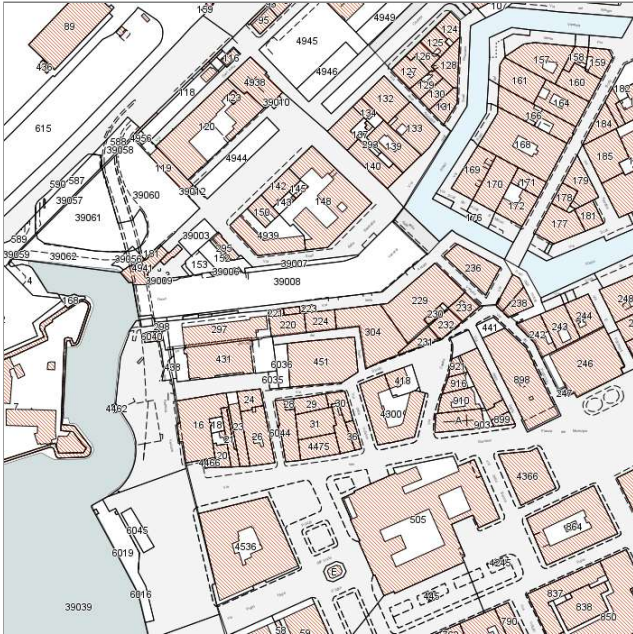
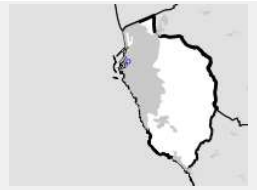






### Edifici associati alla Scheda:

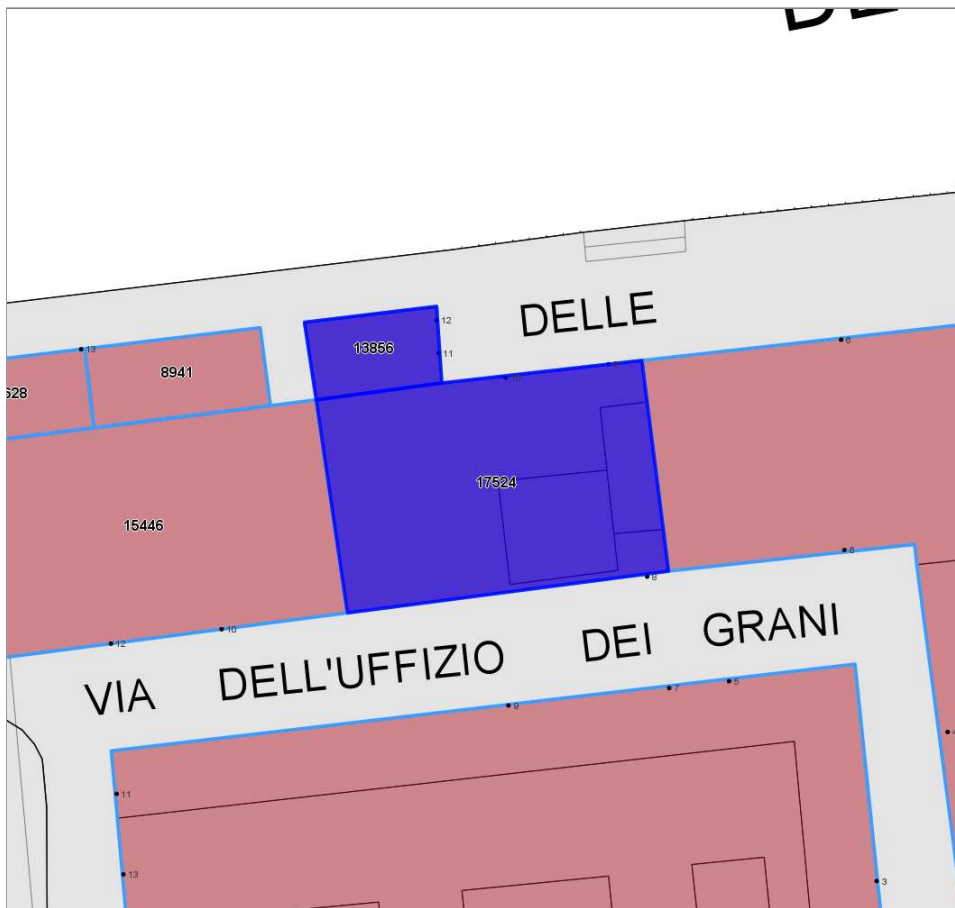
ID 13856 ID 17524



Catasto (1:5000)



Foto aerea 2019 (1:5000)



## Informazioni sulla Scheda

- **Data rilevazione** 21/10/2022
- **N° elenco** PA.15
- **Località** VENEZIA
- **Denominazione** PALAZZO SCALI DELLE ANCORE 9
- **Morfologia territoriale** Pianura
- **Localizzazione territoriale** costa urbana
- **Elementi della percezione paesaggistica** assenti
- **Tipologia viabilità di accesso** strada asfaltata
- **Pertinenza** nessuna



## Informazioni sull'Edificio 13856

### Unità volumetriche dell'Edificio 13856

N°	Foglio	Particella	Superficie coperta CTR (m²)	N° piani	Piani interrati	Mansarda
850	93	223	45.57			

#### Caratteristiche generali

- **Tipologia rilievo:** palazzo storico
- **Proprietà:** privato
- **Stato di conservazione:** buono
- **Stato di utilizzo:** occupato
- **Stato di trasformazione:** trasformazione congrua all'impianto originario

#### Caratteristiche architettoniche e strutturali

- **Tipologia copertura:** a terrazza
- **Manto di copertura:** in laterizio
- **Docce e pluviali:** in rame
- **Gronda:** altro
- **Finitura esterna muratura:** intonaco
- **Infissi:** in legno
- **Oscuramenti:** persiane in legno
- **Presenza di elementi architettonici e decorativi esterni di pregio:** angolari  
riquadrate aperture  
cornici marcapiano

## Informazioni sull'Edificio 17524

### Unità volumetriche dell'Edificio 17524

N°	Foglio	Particella	Superficie coperta CTR (m²)	N° piani	Piani interrati	Mansarda
451	93	224	50.66			
728	93	224	28			
852	93	224	237.79			

#### Caratteristiche generali

- **Tipologia rilievo:** palazzo storico
- **Proprietà:** privato
- **Stato di conservazione:** buono
- **Stato di utilizzo:** occupato
- **Stato di trasformazione:** trasformazione congrua all'impianto originario

#### Caratteristiche architettoniche e strutturali

- **Tipologia copertura:** padiglione capanna
- **Manto di copertura:** in laterizio
- **Docce e pluviali:** in rame
- **Gronda:** in legno
- **Finitura esterna muratura:** intonaco
- **Infissi:** in legno
- **Oscuramenti:** persiane in legno
- **Presenza di elementi architettonici e decorativi esterni di pregio:** riquadrate aperture  
balconi  
torretta



## Rilievi fotografici



FOTO n° 714 (pertinenza)



FOTO n° 719 (pertinenza)

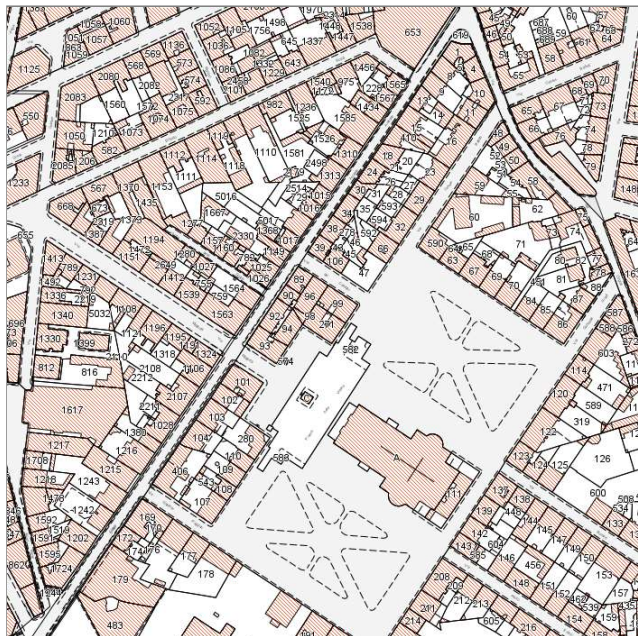


FOTO n° 848 (pertinenza)



Edifici associati alla Scheda:

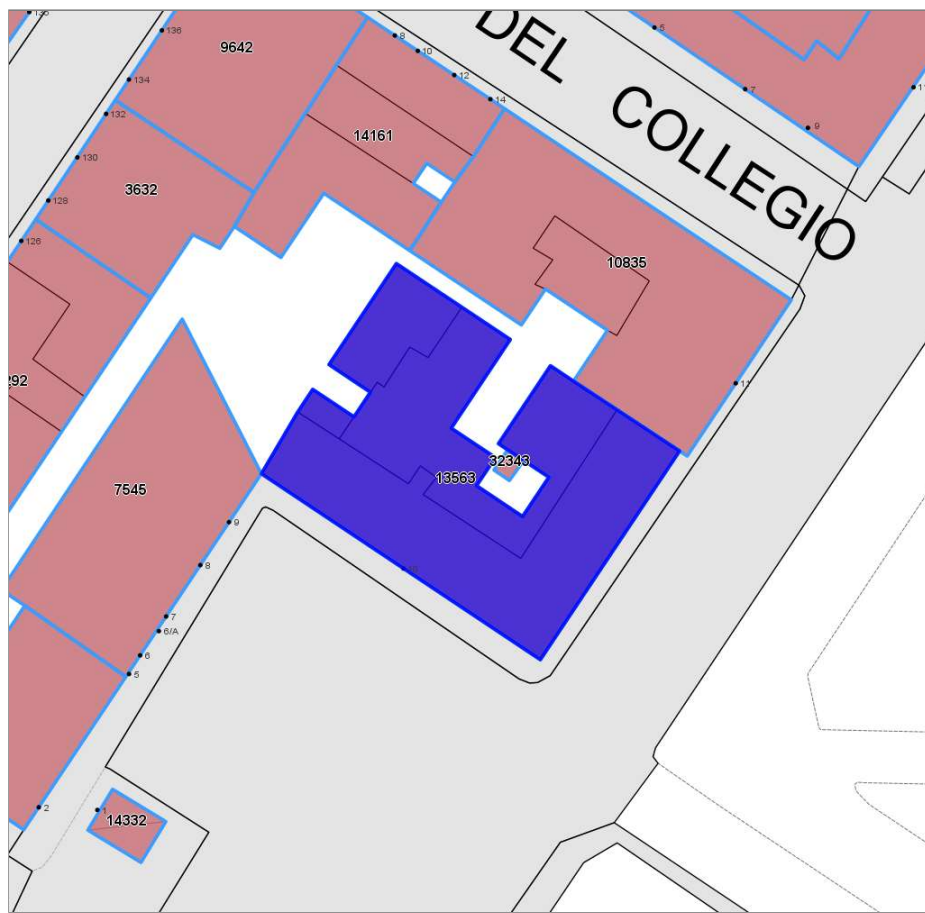
ID 13563



Catasto (1:5000)



Foto aerea 2019 (1:5000)



## Informazioni sulla Scheda

- **Data rilevazione** 21/10/2022
- **N° elenco** PA.16
- **Località** MAGENTA
- **Denominazione** PALAZZO PIAZZA DELLA VITTORIA 10
- **Morfologia territoriale** Pianura
- **Localizzazione territoriale** ambito urbano
- **Elementi della percezione paesaggistica** assenti
- **Tipologia viabilità di accesso** strada asfaltata
- **Pertinenza** nessuna



## Informazioni sull'Edificio 13563

### Unità volumetriche dell'Edificio 13563

N°	Foglio	Particella	Superficie coperta CTR (m <sup>2</sup> )	N° piani	Piani interrati	Mansarda
8006	28	97	51,53			
8007	28	97	8,37			
11244	28	97	175,65			
11245	28	97	239,02			

#### Caratteristiche generali

- **Tipologia rilievo:** palazzo storico
- **Proprietà:** privato
- **Stato di conservazione:** buono
- **Stato di utilizzo:** occupato
- **Stato di trasformazione:** nessuna

#### Caratteristiche architettoniche e strutturali

- **Tipologia copertura:** capanna
- **Manto di copertura:** in laterizio
- **Docce e pluviali:** in rame
- **Gronda:** in cemento
- **Finitura esterna muratura:** intonaco
- **Infissi:** in legno
- **Oscuramenti:** persiane in legno
- **Presenza di elementi architettonici e decorativi esterni di pregio:** decorazioni sottogronda  
angolari  
zoccolature  
riquadrature aperture  
cornici marcapiano



## Rilievi fotografici

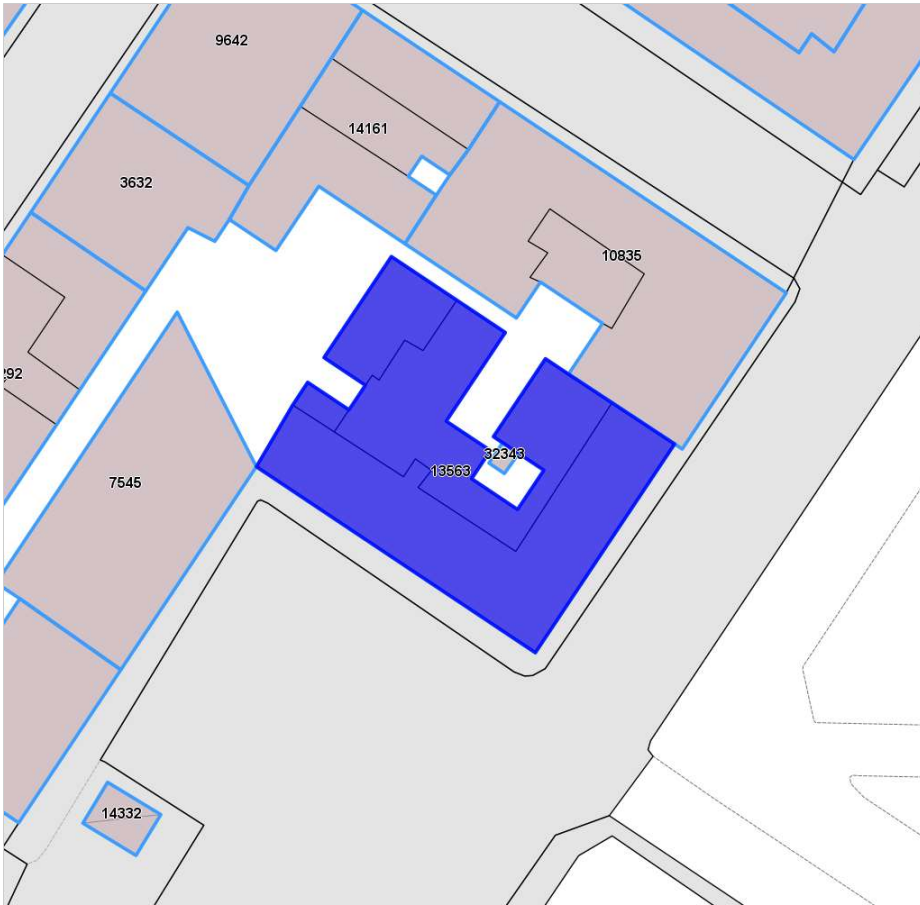
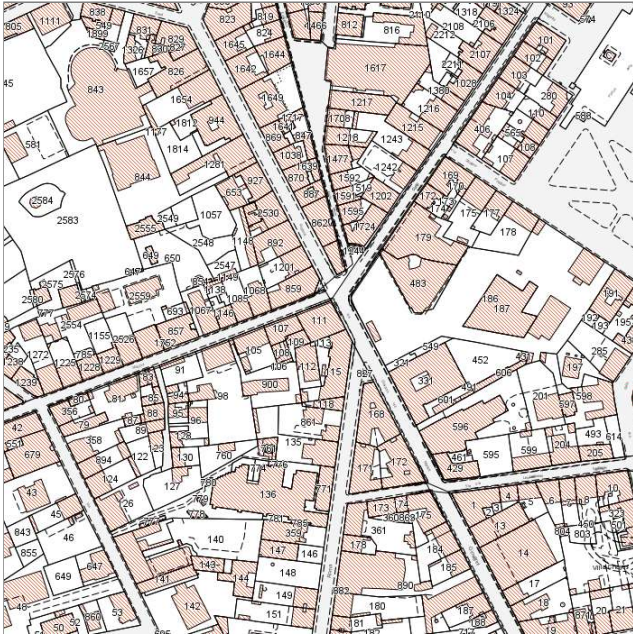
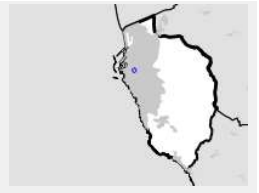


FOTO n° 599 (pertinenza)



### Edifici associati alla Scheda:

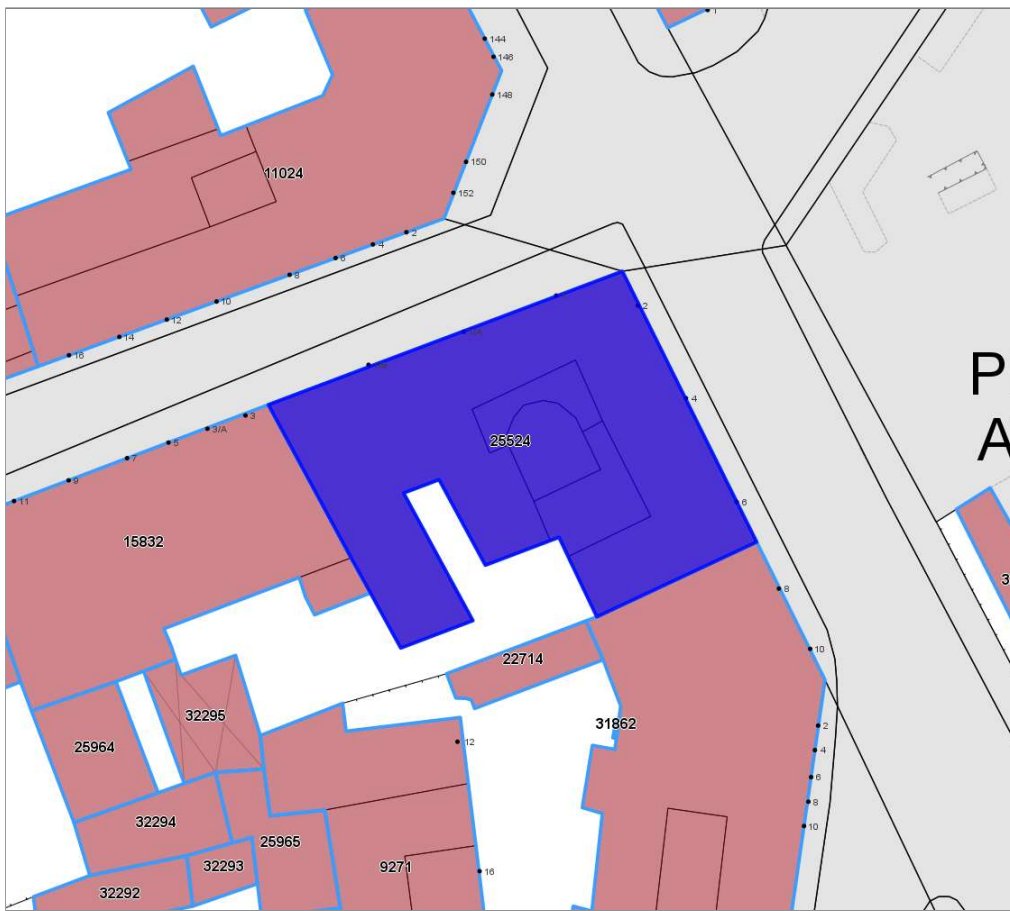
ID 25524



Catasto (1:5000)



Foto aerea 2019 (1:5000)



## Informazioni sulla Scheda

- **Data rilevazione** 21/10/2022
- **N° elenco** PA.17
- **Località** ATTIAS
- **Denominazione** PALAZZO SANT'ELISABETTA
- **Morfologia territoriale** Pianura
- **Localizzazione territoriale** ambito urbano
- **Elementi della percezione paesaggistica** assenti
- **Tipologia viabilità di accesso** strada asfaltata
- **Pertinenza** nessuna



## Informazioni sull'Edificio 25524

### Unità volumetriche dell'Edificio 25524

N°	Foglio	Particella	Superficie coperta CTR (m <sup>2</sup> )	N° piani	Piani interrati	Mansarda
3927	27	111	41,82			
3928	27	111	474,44			
3929	27	111	34,78			
9390	27	111	26,19			

#### Caratteristiche generali

- **Tipologia rilievo:** palazzo storico
- **Proprietà:** privato
- **Stato di conservazione:** buono
- **Stato di utilizzo:** occupato
- **Stato di trasformazione:** nessuna

#### Caratteristiche architettoniche e strutturali

- **Tipologia copertura:** padiglione
- **Manto di copertura:** in laterizio
- **Docce e pluviali:** in rame
- **Gronda:** in pietra
- **Finitura esterna muratura:** intonaco in pietra
- **Infissi:** in legno
- **Oscuramenti:** persiane in legno
- **Presenza di elementi architettonici e decorativi esterni di pregio:** decorazioni sottogronda angolari  
zoccolature  
riquadrature aperture  
cornici marcapiano



## Rilievi fotografici

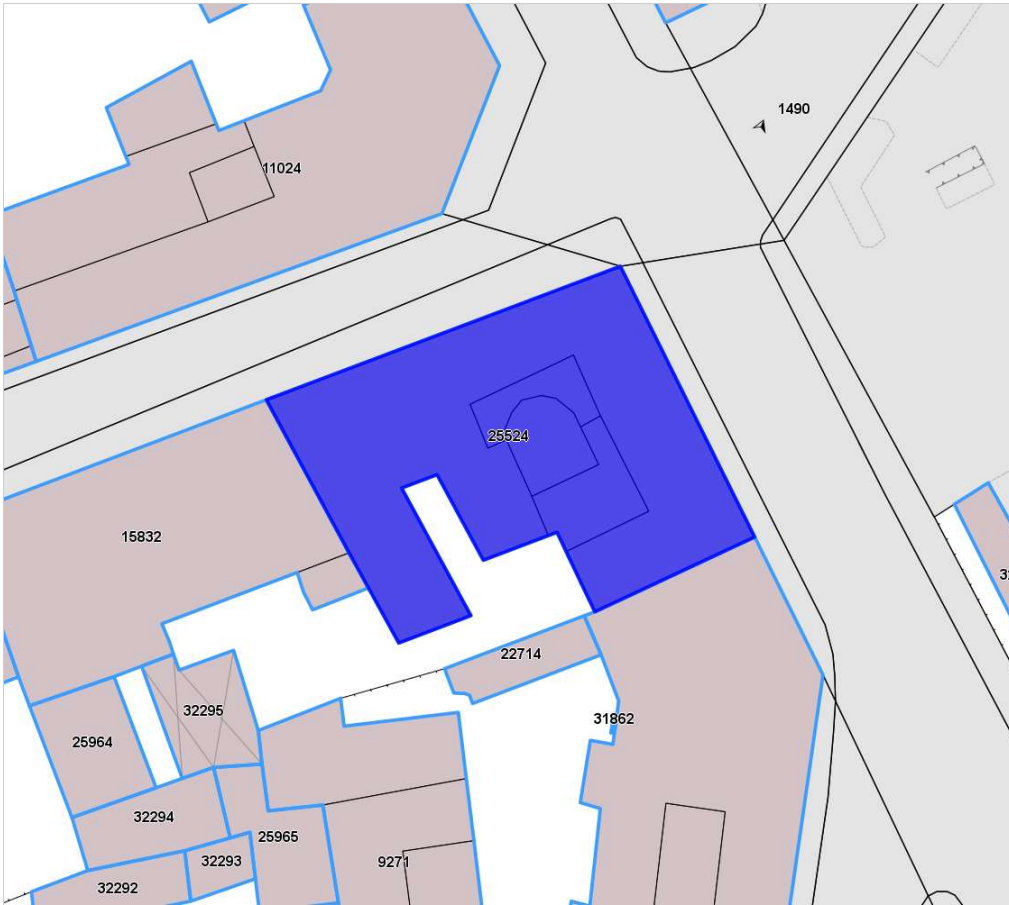


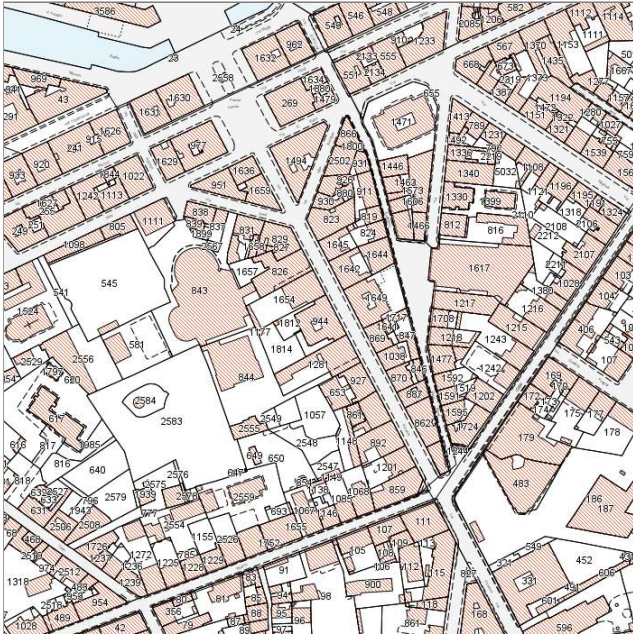
FOTO n° 1490 (pertinenza)



FOTO n° 610 (pertinenza)



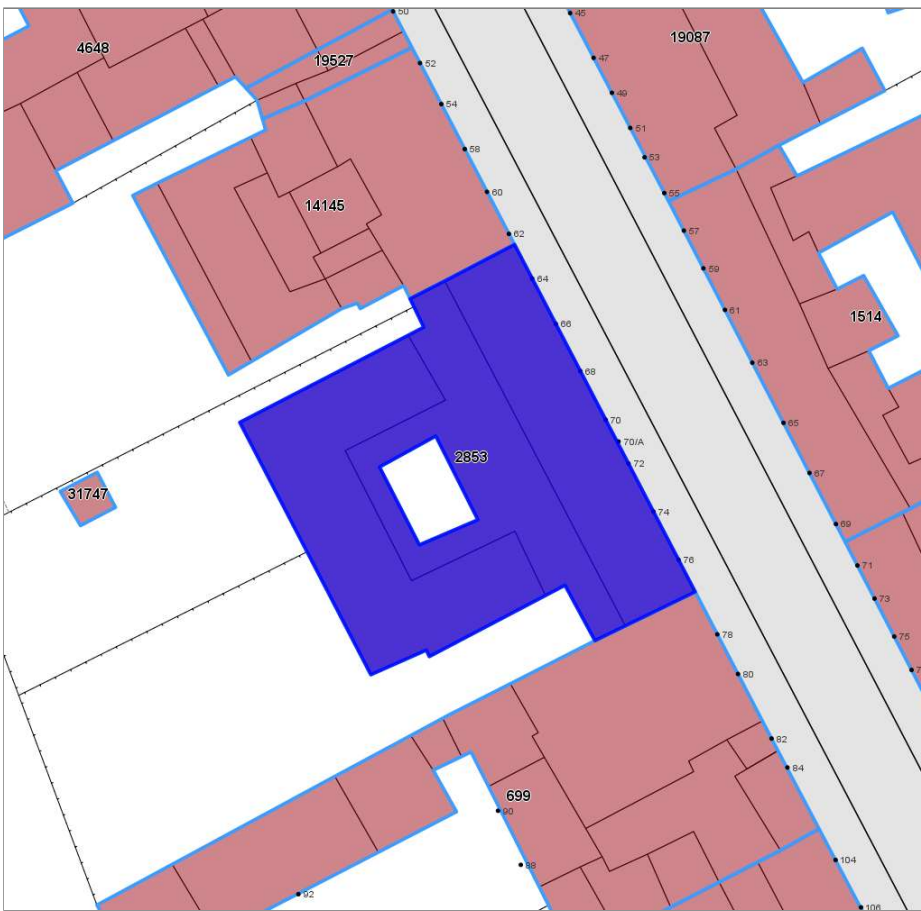
Edifici associati alla Scheda:  
ID 2853



Catasto (1:5000)



Foto aerea 2019 (1:5000)



## Informazioni sulla Scheda

- **Data rilevazione** 21/10/2022
- **N° elenco** PA.18
- **Località** VIA RICASOLI
- **Denominazione** PALAZZO ALAHAIQUE
- **Morfologia territoriale** Pianura
- **Localizzazione territoriale** ambito urbano
- **Elementi della percezione paesaggistica** assenti
- **Tipologia viabilità di accesso** strada asfaltata
- **Area di pertinenza** lastricato cementizio  
giardino
- **Attrezzature e servizi delle aree di pertinenza** parcheggio
- **Presenza di alberature di pregio** no



## Informazioni sull'Edificio 2853

### Unità volumetriche dell'Edificio 2853

N°	Foglio	Particella	Superficie coperta CTR (m <sup>2</sup> )	N° piani	Piani interrati	Mansarda
9376	25	944	219,96			
9388	25	944	285,09			
9436	25	944	220,18			

#### Caratteristiche generali

- **Tipologia rilievo:** palazzo storico
- **Proprietà:** privato
- **Stato di conservazione:** buono
- **Stato di utilizzo:** occupato
- **Stato di trasformazione:** nessuna

#### Caratteristiche architettoniche e strutturali

- **Tipologia copertura:** padiglione capanna
- **Manto di copertura:** in laterizio
- **Docce e pluviali:** in rame
- **Gronda:** in laterizio
- **Finitura esterna muratura:** intonaco in pietra
- **Infissi:** in alluminio in legno
- **Oscuramenti:** persiane in legno
- **Presenza di elementi architettonici e decorativi esterni di pregio:** decorazioni sottogronda zoccolature riquadrature aperture cornici marcapiano balconi



## Rilievi fotografici

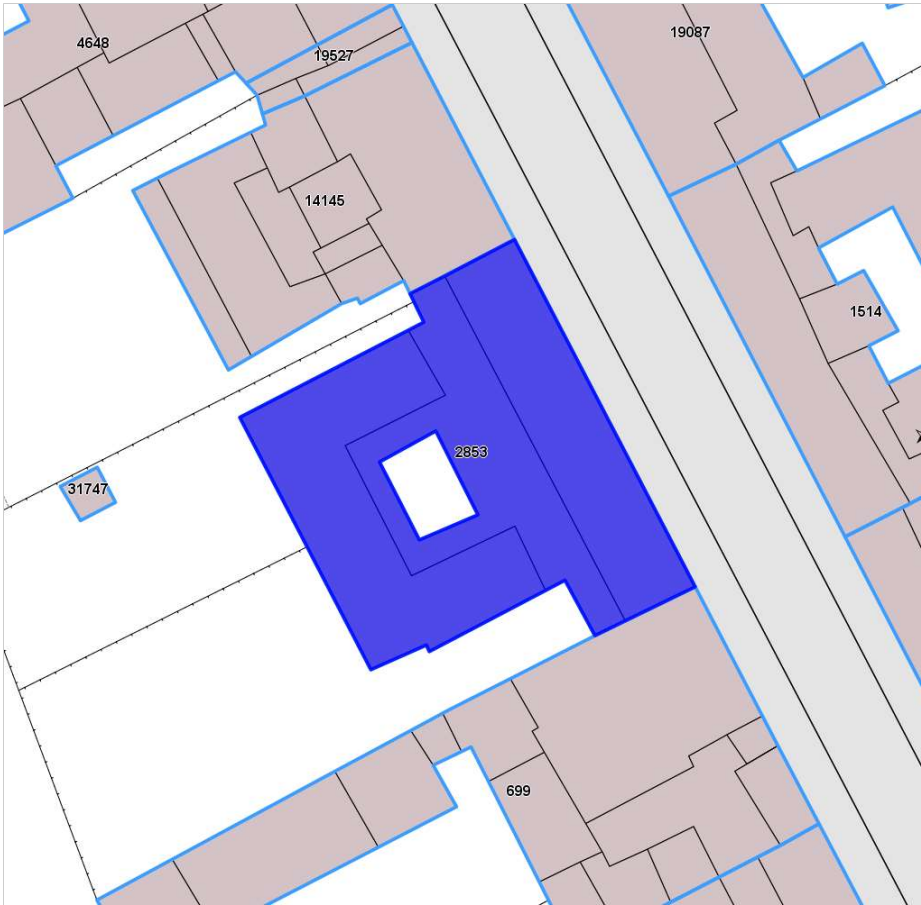


FOTO n° 603 (pertinenza)

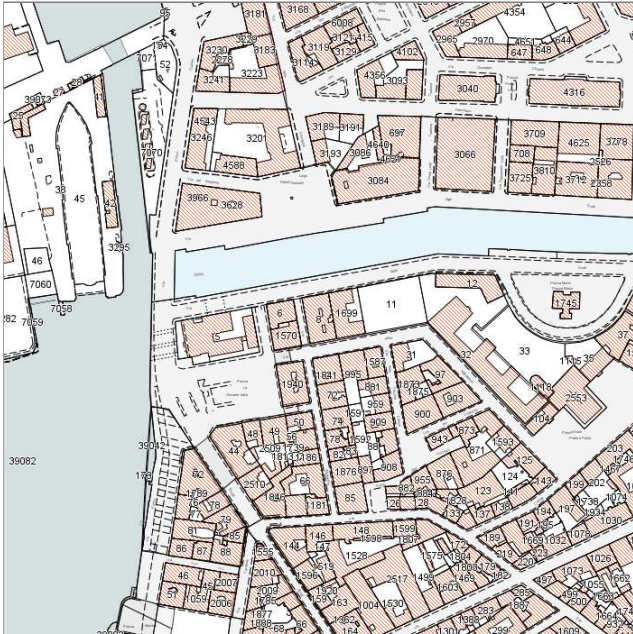
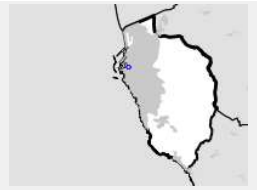


FOTO n° 604 (pertinenza)



### Edifici associati alla Scheda:

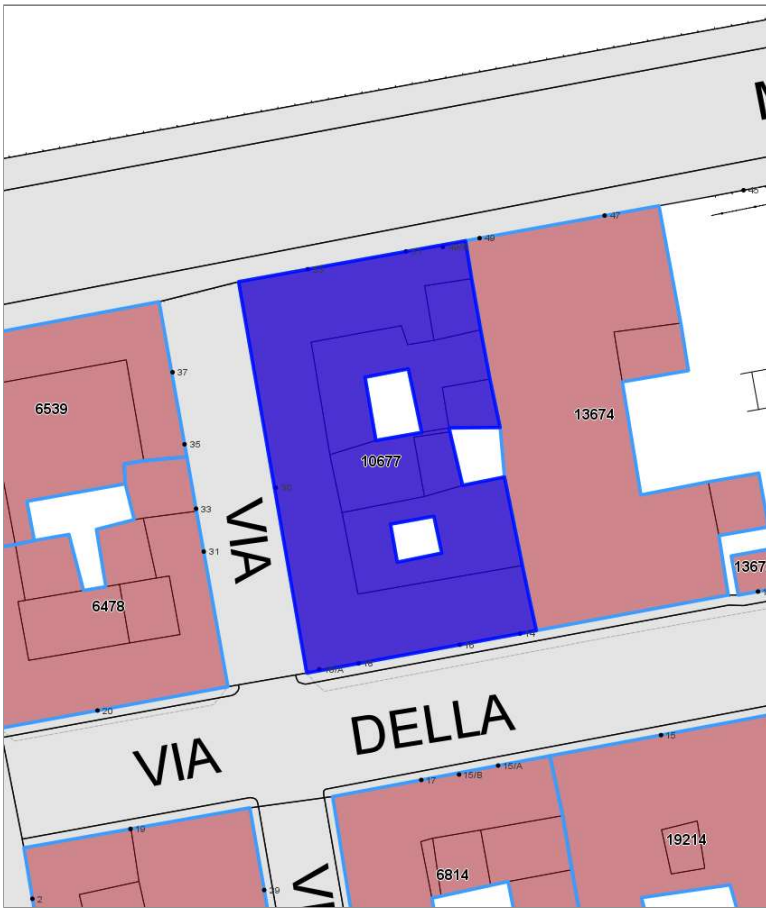
ID 10677



Catasto (1:5000)



Foto aerea 2019 (1:5000)



## Informazioni sulla Scheda

- **Data rilevazione** 21/10/2022
- **N° elenco** PA.19
- **Località** SCALI MANZONI
- **Denominazione** PALAZZO ARBIB
- **Morfologia territoriale** Pianura
- **Localizzazione territoriale** ambito urbano
- **Elementi della percezione paesaggistica** assenti
- **Tipologia viabilità di accesso** strada asfaltata
- **Pertinenza** nessuna



## Informazioni sull'Edificio 10677

### Unità volumetriche dell'Edificio 10677

N°	Foglio	Particella	Superficie coperta CTR (m <sup>2</sup> )	N° piani	Piani interrati	Mansarda
2529	25	8	16,27			
2530	25	8	89,14			
2531	25	8	18,67			
2681	25	8	92,15			
3053	25	8	39,7			
3054	25	8	16,03			
3071	25	8	342,95			

#### Caratteristiche generali

- **Tipologia rilievo:** palazzo storico
- **Proprietà:** privato
- **Stato di conservazione:** buono
- **Stato di utilizzo:** occupato
- **Stato di trasformazione:** nessuna

#### Caratteristiche architettoniche e strutturali

- **Tipologia copertura:** padiglione
- **Manto di copertura:** in laterizio
- **Docce e pluviali:** in rame
- **Gronda:** in legno
- **Finitura esterna muratura:** intonaco in pietra
- **Infissi:** in legno
- **Oscurementi:** persiane in legno
- **Presenza di elementi architettonici e decorativi esterni di pregio:** decorazioni sottogronda  
angolari  
zoccolature  
riquadrate aperture  
cornici marcapiano  
comignoli camini  
balconi  
torretta



## Rilievi fotografici



FOTO n° 606 (pertinenza)



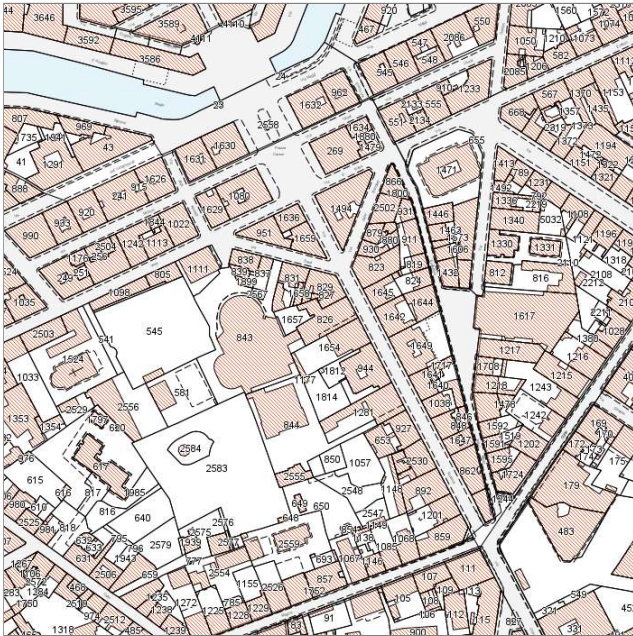
FOTO n° 607 (pertinenza)



FOTO n° 608 (pertinenza)



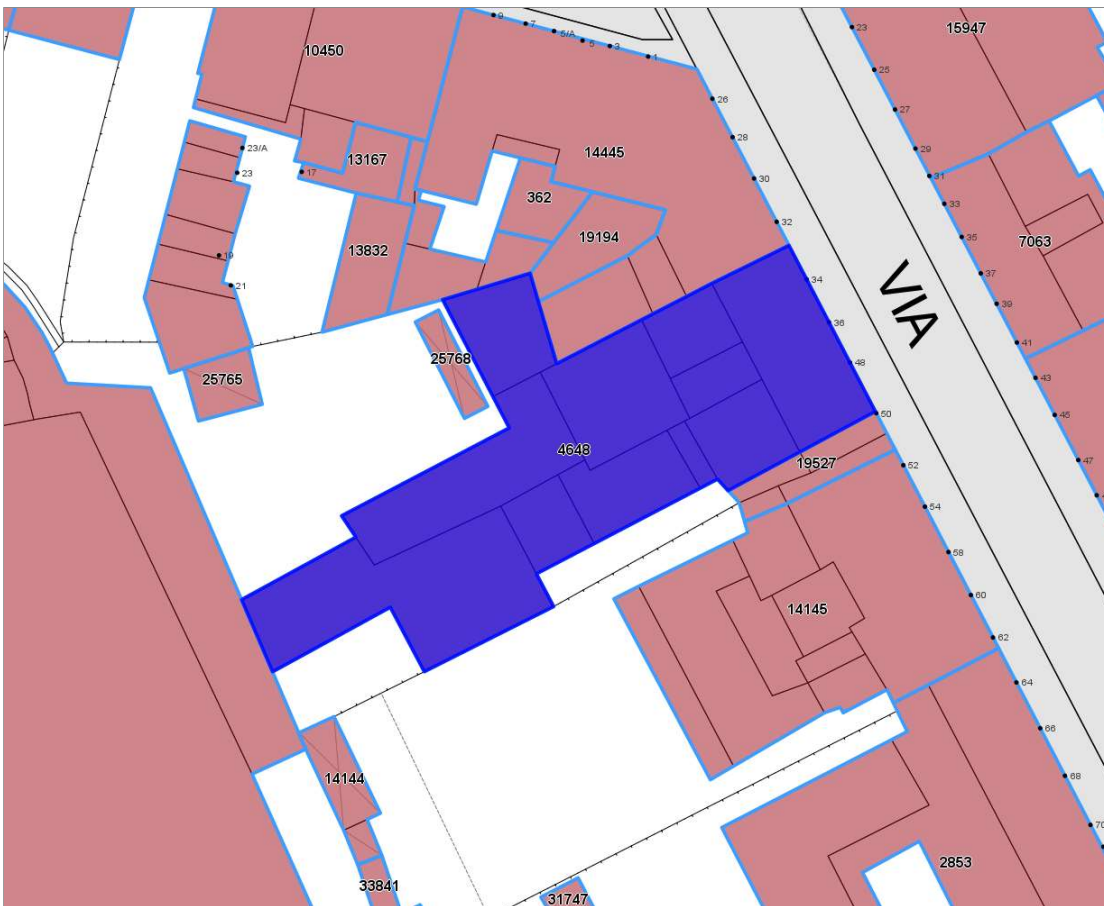
**Edifici associati alla Scheda:**  
ID 4648



Catasto (1:5000)



Foto aerea 2019 (1:5000)



## Informazioni sulla Scheda

- **Data rilevazione** 21/10/2022
- **N° elenco** PA.20
- **Località** VIA RICASOLI
- **Denominazione** PALAZZO BANDI
- **Morfologia territoriale** Pianura
- **Localizzazione territoriale** ambito urbano
- **Elementi della percezione paesaggistica** assenti
- **Tipologia viabilità di accesso** strada asfaltata
- **Pertinenza** nessuna



## Informazioni sull'Edificio 4648

### Unità volumetriche dell'Edificio 4648

N°	Foglio	Particella	Superficie coperta CTR (m <sup>2</sup> )	N° piani	Piani interrati	Mansarda
9261	25	826	115.02			
9355	25	826	35.8			
9356	25	826	58.63			
9358	25	826	192.56			
9380	25	826	9.3			
9383	25	826	50.12			
9385	25	826	88.27			
9386	25	826	24.96			
9387	25	826	37.31			
9511	25	826	119.82			
9514	25	826	58.38			

#### Caratteristiche generali

- **Tipologia rilievo:** palazzo storico
- **Proprietà:** privato
- **Stato di conservazione:** buono
- **Stato di utilizzo:** occupato
- **Stato di trasformazione:** trasformazione che ha alterato l'impianto originario

#### Caratteristiche architettoniche e strutturali

- **Tipologia copertura:** piana capanna
- **Manto di copertura:** in cemento in laterizio
- **Docce e pluviali:** in rame
- **Gronda:** in pietra
- **Finitura esterna muratura:** intonaco
- **Infissi:** in legno
- **Oscuramenti:** persiane in legno
- **Presenza di elementi architettonici e decorativi esterni di pregio:** decorazioni sottogronda riquadrature aperture



## Rilievi fotografici

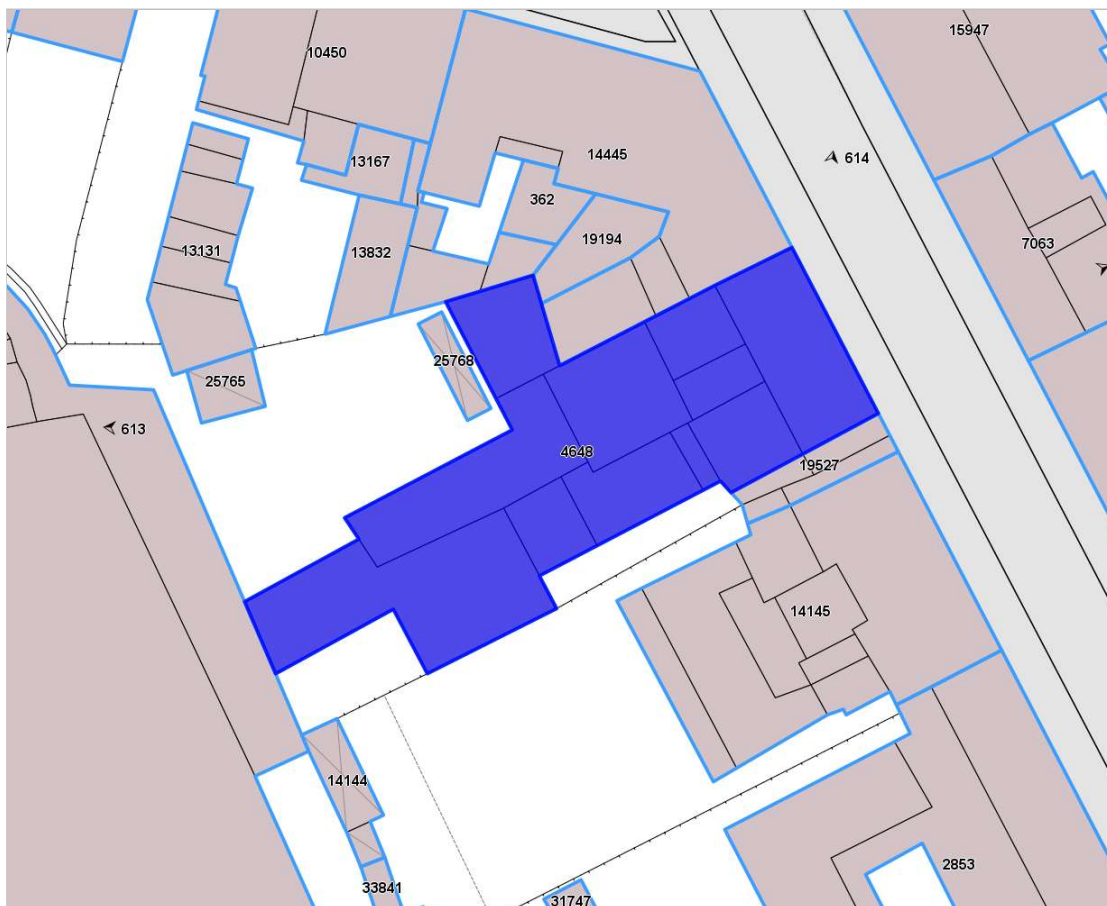


FOTO n° 612 (pertinenza)



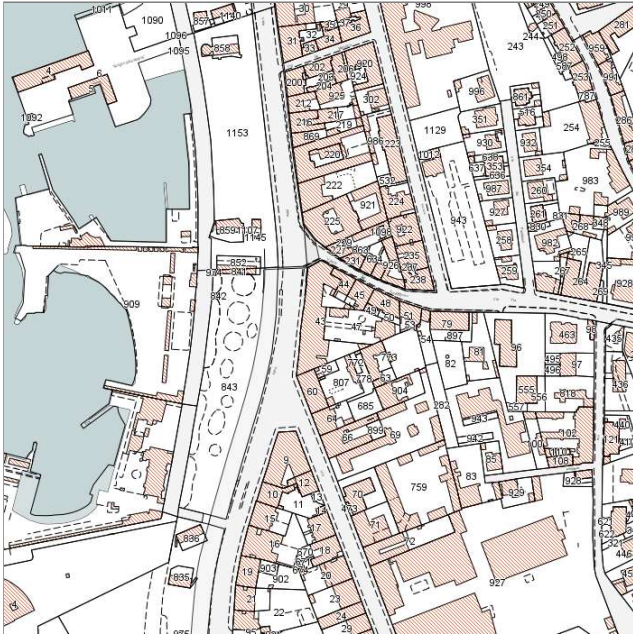
FOTO n° 613 (pertinenza)



FOTO n° 614 (pertinenza)



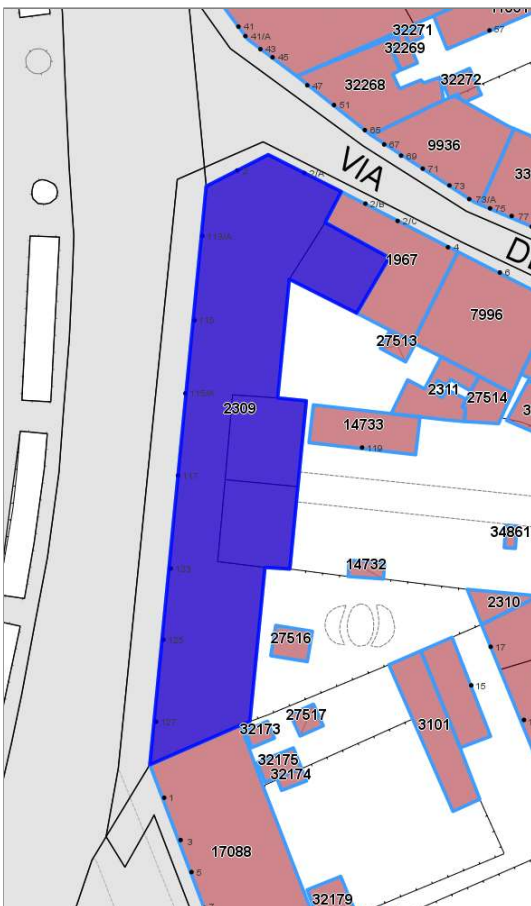
Edifici associati alla Scheda:  
ID 2309



Catasto (1:5000)



Foto aerea 2019 (1:5000)



## Informazioni sulla Scheda

- **Data rilevazione** 21/10/2022
- **N° elenco** PA.21
- **Località** VIALE ITALIA
- **Denominazione** PALAZZO CAPRILLI
- **Morfologia territoriale** Costa
- **Localizzazione territoriale** costa urbana
- **Elementi della percezione paesaggistica** visuale dalla costa
- **Tipologia viabilità di accesso** strada asfaltata
- **Pertinenza** nessuna



## Informazioni sull'Edificio 2309

### Unità volumetriche dell'Edificio 2309

N°	Foglio	Particella	Superficie coperta CTR (m <sup>2</sup> )	N° piani	Piani interrati	Mansarda
806	39	43	918,16			
3124	39	43	91,85			
3125	39	43	119,3			
4361	39	43	113,98			

#### Caratteristiche generali

- **Tipologia rilievo:** palazzo storico
- **Proprietà:** privato
- **Stato di conservazione:** buono
- **Stato di utilizzo:** occupato
- **Stato di trasformazione:** nessuna

#### Caratteristiche architettoniche e strutturali

- **Tipologia copertura:** capanna
- **Manto di copertura:** in laterizio
- **Docce e pluviali:** in rame
- **Gronda:** in laterizio
- **Finitura esterna muratura:** intonaco in pietra
- **Infissi:** in alluminio in legno
- **Oscuramenti:** persiane in legno
- **Presenza di elementi architettonici e decorativi esterni di pregio:** elementi decorativi decorazioni sottogronda angolari zoccolature riquadrature aperture cornici marcapiano balconi



## Rilievi fotografici

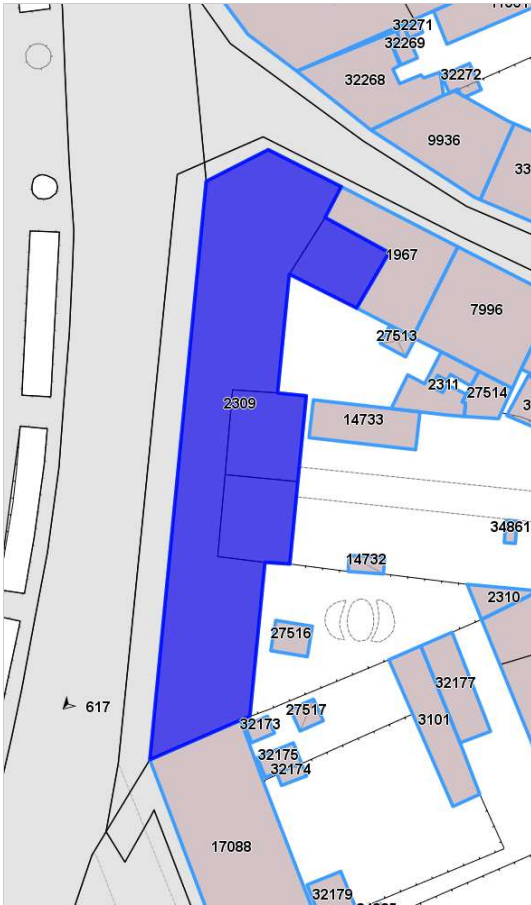


FOTO n° 615 (pertinenza)



FOTO n° 616 (pertinenza)

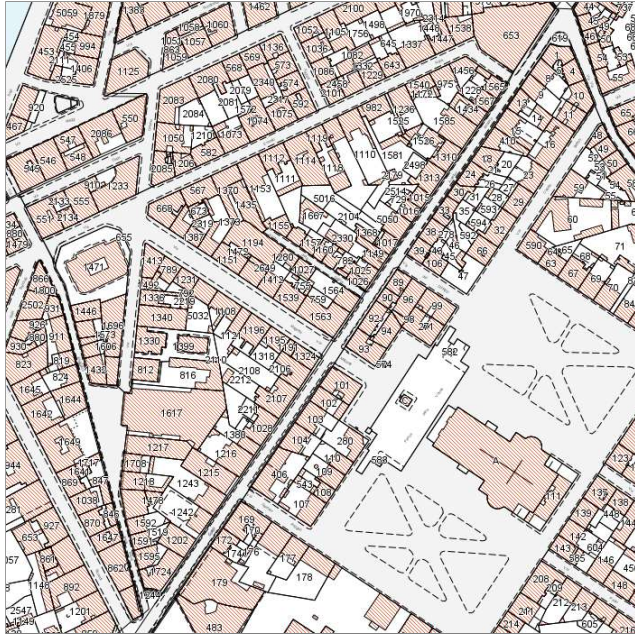
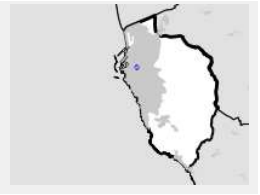


FOTO n° 617 (pertinenza)



### Edifici associati alla Scheda:

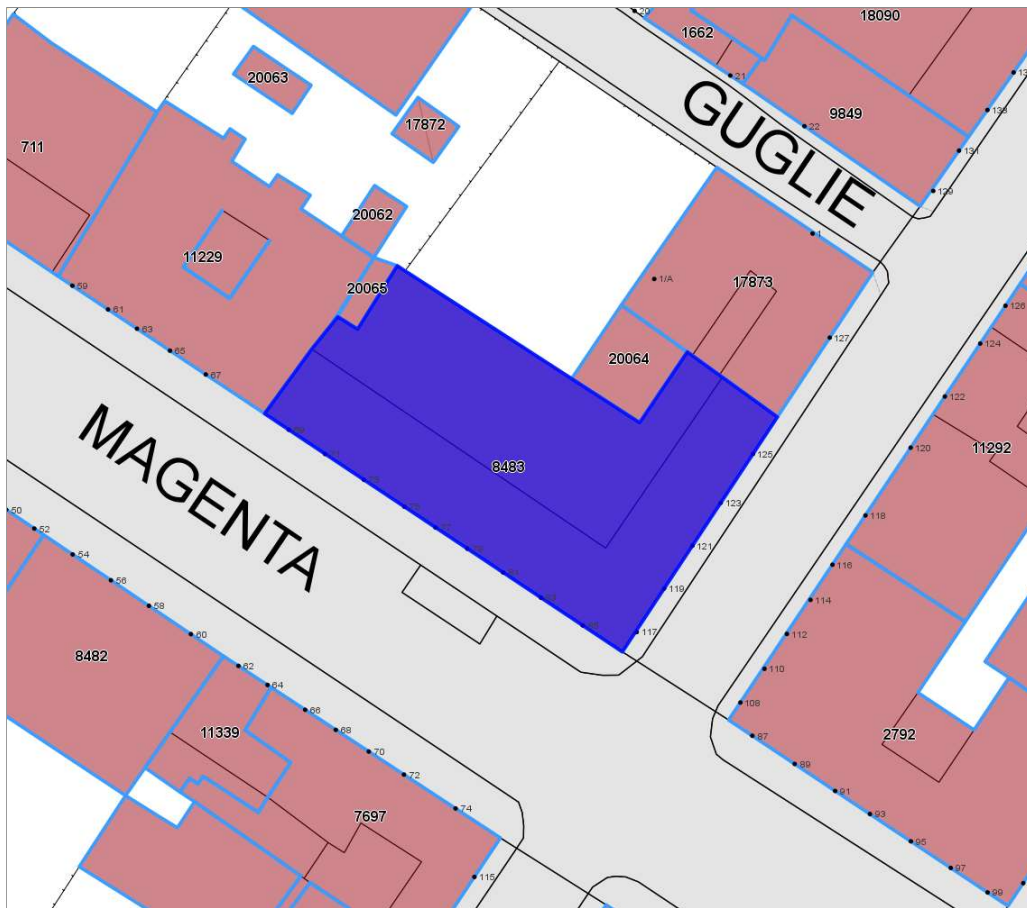
ID 8483



Catasto (1:5000)



Foto aerea 2019 (1:5000)



## Informazioni sulla Scheda

- **Data rilevazione** 21/10/2022
- **N° elenco** PA.22
- **Località** MAGENTA
- **Denominazione** PALAZZO CERRI
- **Morfologia territoriale** Pianura
- **Localizzazione territoriale** ambito urbano
- **Elementi della percezione paesaggistica** assenti
- **Tipologia viabilità di accesso** strada asfaltata
- **Pertinenza** nessuna



## Informazioni sull'Edificio 8483

### Unità volumetriche dell'Edificio 8483

N°	Foglio	Particella	Superficie coperta CTR (m <sup>2</sup> )	N° piani	Piani interrati	Mansarda
10567	95	1563	288.5			
11259	95	1563	267.63			

#### Caratteristiche generali

- **Tipologia rilievo:** palazzo storico
- **Proprietà:** privato
- **Stato di conservazione:** buono
- **Stato di utilizzo:** occupato
- **Stato di trasformazione:** nessuna

#### Caratteristiche architettoniche e strutturali

- **Tipologia copertura:** capanna
- **Manto di copertura:** in laterizio
- **Docce e pluviali:** in rame
- **Gronda:** in laterizio
- **Finitura esterna muratura:** intonaco in pietra
- **Infissi:** in alluminio in legno
- **Oscuramenti:** persiane in legno
- **Presenza di elementi architettonici e decorativi esterni di pregio:** decorazioni sottogronda angolari zoccolature riquadrature aperture balconi



## Rilievi fotografici

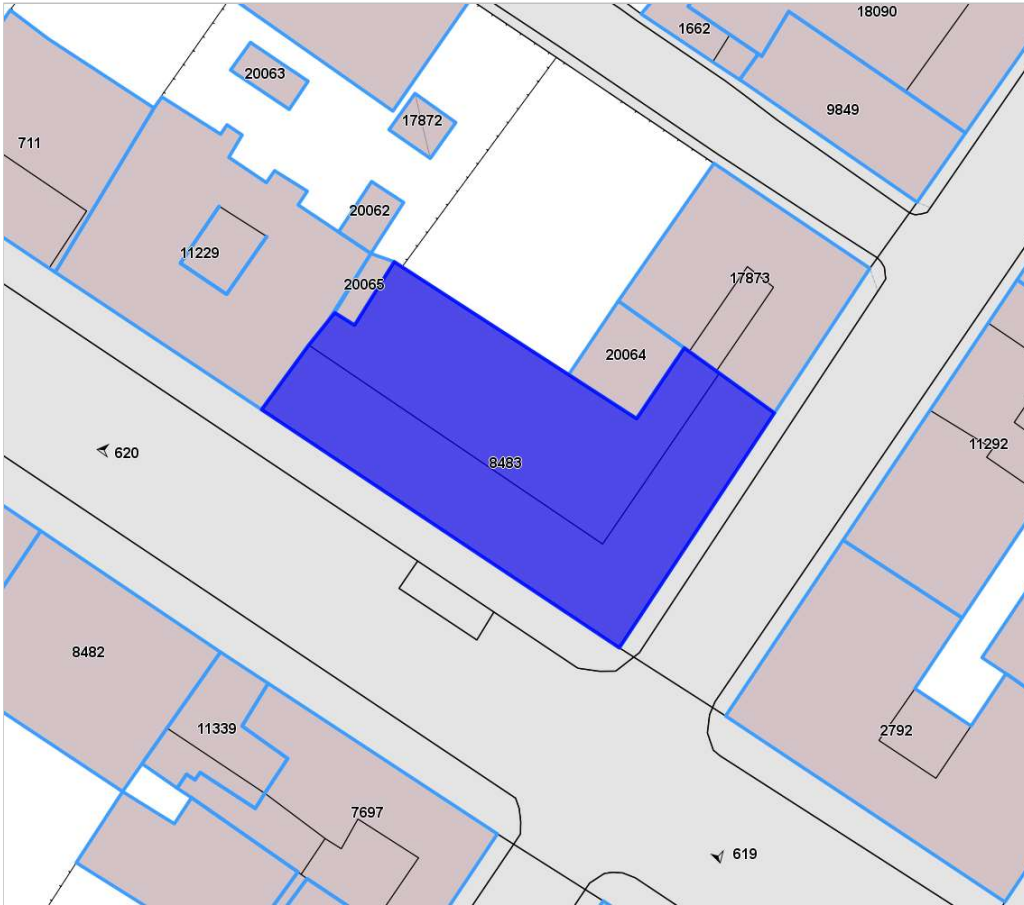


FOTO n° 618 (pertinenza)



FOTO n° 619 (pertinenza)

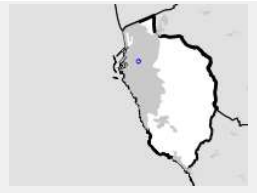


FOTO n° 620 (pertinenza)



### Edifici associati alla Scheda:

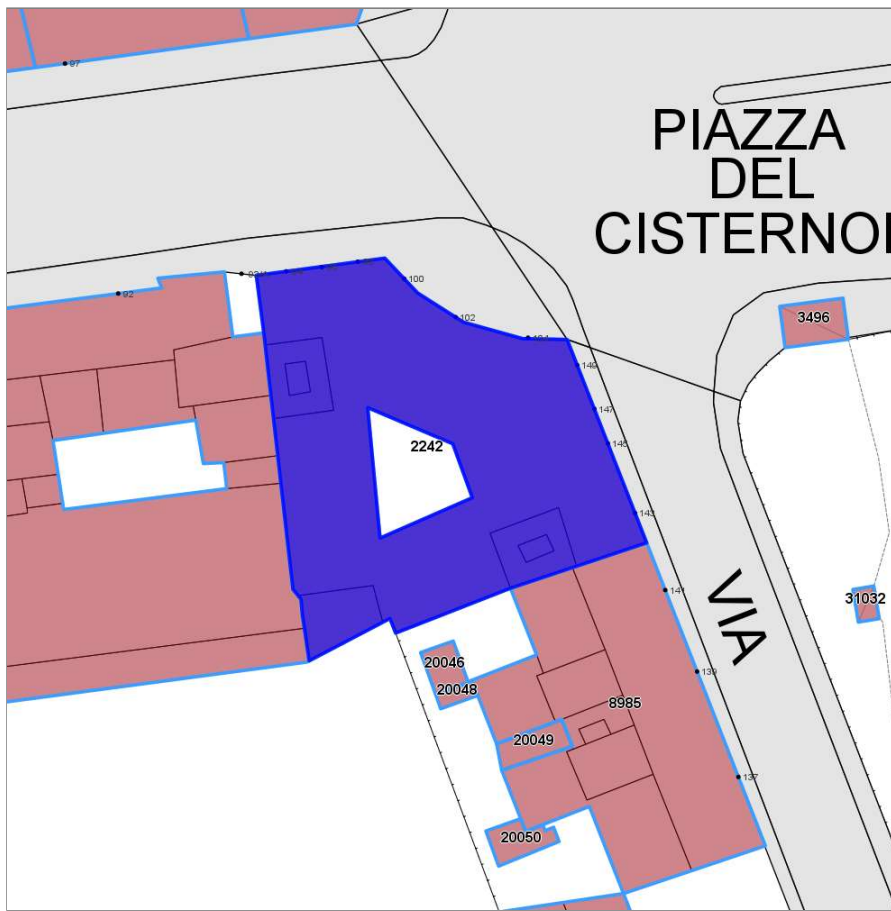
ID 2242



Catasto (1:5000)



Foto aerea 2019 (1:5000)



## Informazioni sulla Scheda

- **Data rilevazione** 21/10/2022
- **N° elenco** PA.23
- **Località** CISTERNONE
- **Denominazione** PALAZZO CIAMPI
- **Morfologia territoriale** Pianura
- **Localizzazione territoriale** ambito urbano
- **Elementi della percezione paesaggistica** assenti
- **Tipologia viabilità di accesso** strada asfaltata
- **Pertinenza** nessuna



## Informazioni sull'Edificio 2242

### Unità volumetriche dell'Edificio 2242

N°	Foglio	Particella	Superficie coperta CTR (m <sup>2</sup> )	N° piani	Piani interrati	Mansarda
10923	95	66	25,7			
12004	95	66	24,07			
12006	95	66	3,55			
12477	95	66	515,79			
12480	95	66	23,87			
12483	95	66	4,23			

#### Caratteristiche generali

- **Tipologia rilievo:** palazzo storico
- **Proprietà:** privato
- **Stato di conservazione:** buono
- **Stato di utilizzo:** occupato
- **Stato di trasformazione:** nessuna

#### Caratteristiche architettoniche e strutturali

- **Tipologia copertura:** capanna
- **Manto di copertura:** in laterizio
- **Docce e pluviali:** in rame
- **Gronda:** in pietra
- **Finitura esterna muratura:** intonaco
- **Infissi:** in alluminio  
in legno
- **Oscuramenti:** persiane in legno
- **Presenza di elementi architettonici e decorativi esterni di pregio:** elementi decorativi  
decorazioni sottogronda  
angolari  
zoccolature  
riquadrate aperture  
cornici marcapiano



## Rilievi fotografici

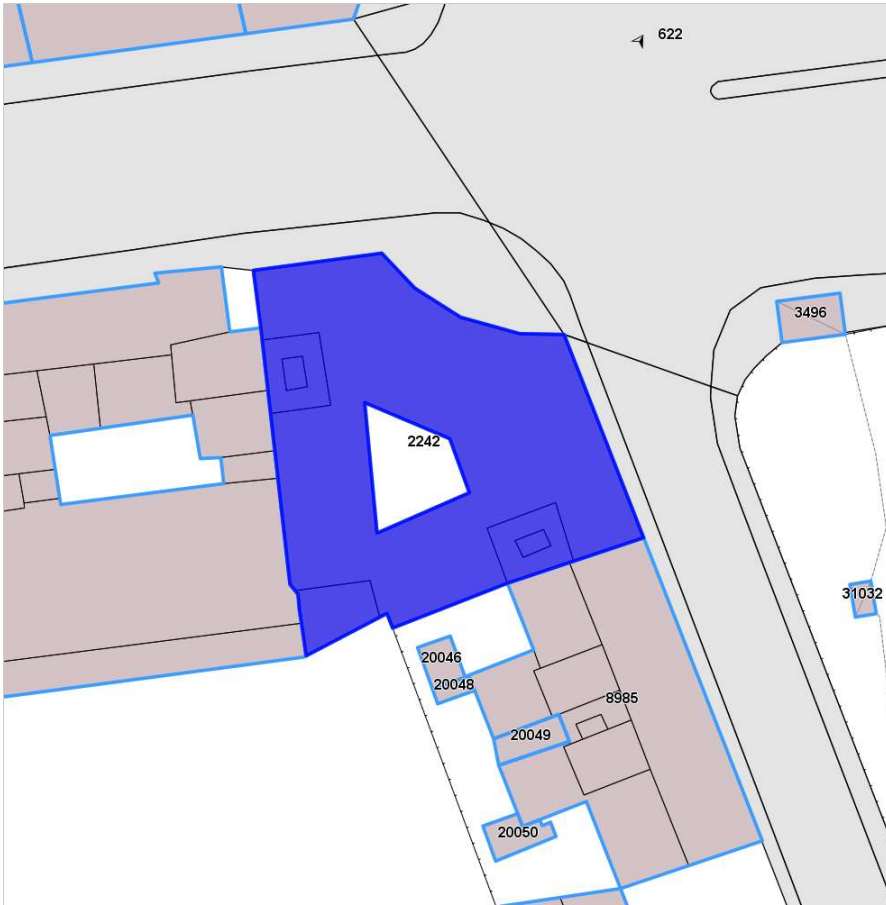


FOTO n° 621 (pertinenza)

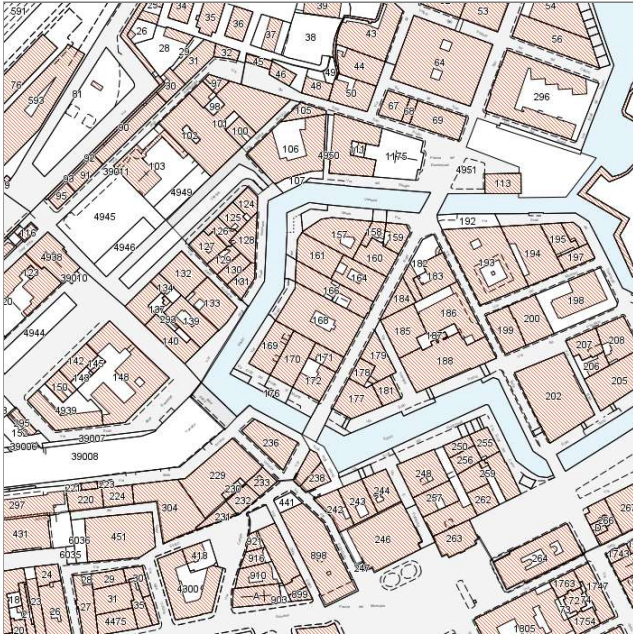
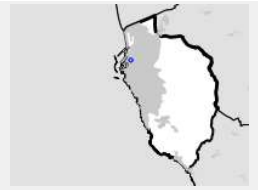


FOTO n° 622 (pertinenza)



### Edifici associati alla Scheda:

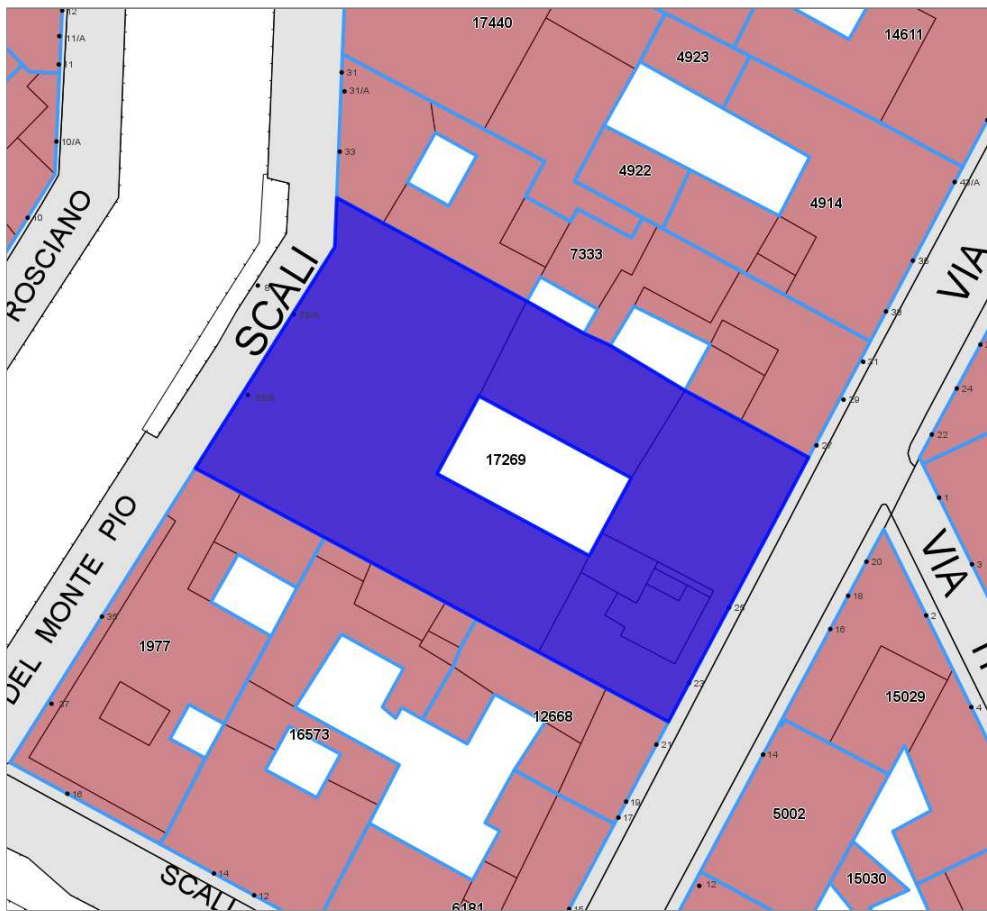
ID 17269



Catasto (1:5000)



Foto aerea 2019 (1:5000)



## Informazioni sulla Scheda

- **Data rilevazione** 21/10/2022
- **N° elenco** PA.24
- **Località** VENEZIA
- **Denominazione** PALAZZO DEL MONTE DI PIETA'(CIACCHERI)
- **Morfologia territoriale** Pianura
- **Localizzazione territoriale** ambito urbano
- **Elementi della percezione paesaggistica** assenti
- **Tipologia viabilità di accesso** strada asfaltata
- **Pertinenza** nessuna



## Informazioni sull'Edificio 17269

### Unità volumetriche dell'Edificio 17269

N°	Foglio	Particella	Superficie coperta CTR (m <sup>2</sup> )	N° piani	Piani interrati	Mansarda
1536	93	168	397,34			
2686	93	168	923,23			
3538	93	168	210,54			
3612	93	168	5,22			
3619	93	168	32,66			
3621	93	168	7,29			
4358	93	168	52,03			

#### Caratteristiche generali

- **Tipologia rilievo:** palazzo storico
- **Proprietà:** privato
- **Stato di conservazione:** sufficiente
- **Stato di utilizzo:** parzialmente occupato
- **Stato di trasformazione:** nessuna

#### Caratteristiche architettoniche e strutturali

- **Tipologia copertura:** piana capanna
- **Manto di copertura:** in cemento in laterizio
- **Docce e pluviali:** in rame
- **Gronda:** in legno
- **Finitura esterna muratura:** intonaco
- **Infissi:** in legno
- **Oscuramenti:** persiane in legno
- **Presenza di elementi architettonici e decorativi esterni di pregio:** elementi decorativi  
zoccolature  
riquadrate aperture



## Rilievi fotografici

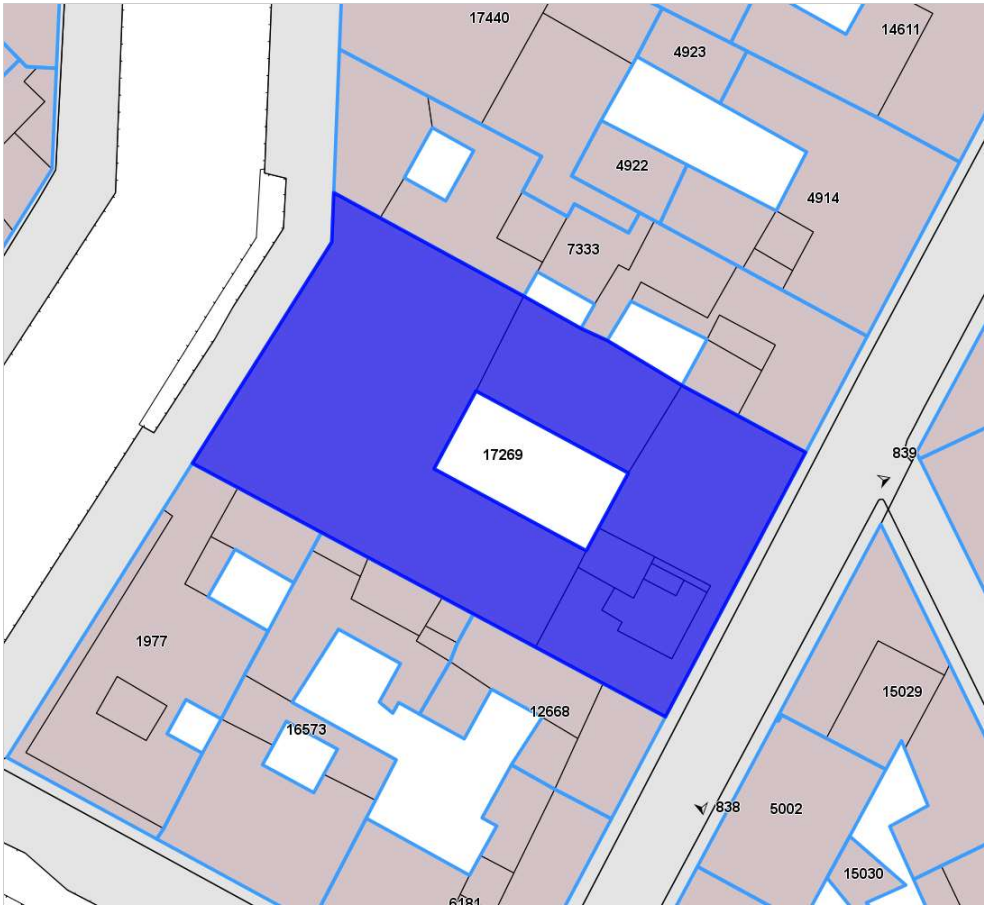


FOTO n° 838 (pertinenza)



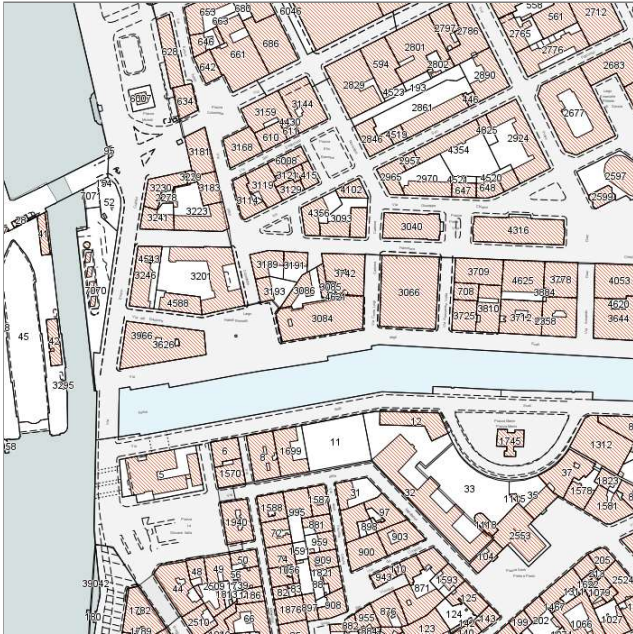
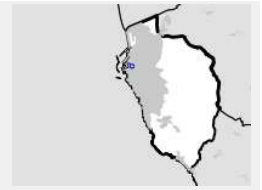
FOTO n° 839 (pertinenza)



FOTO n° 840 (pertinenza)



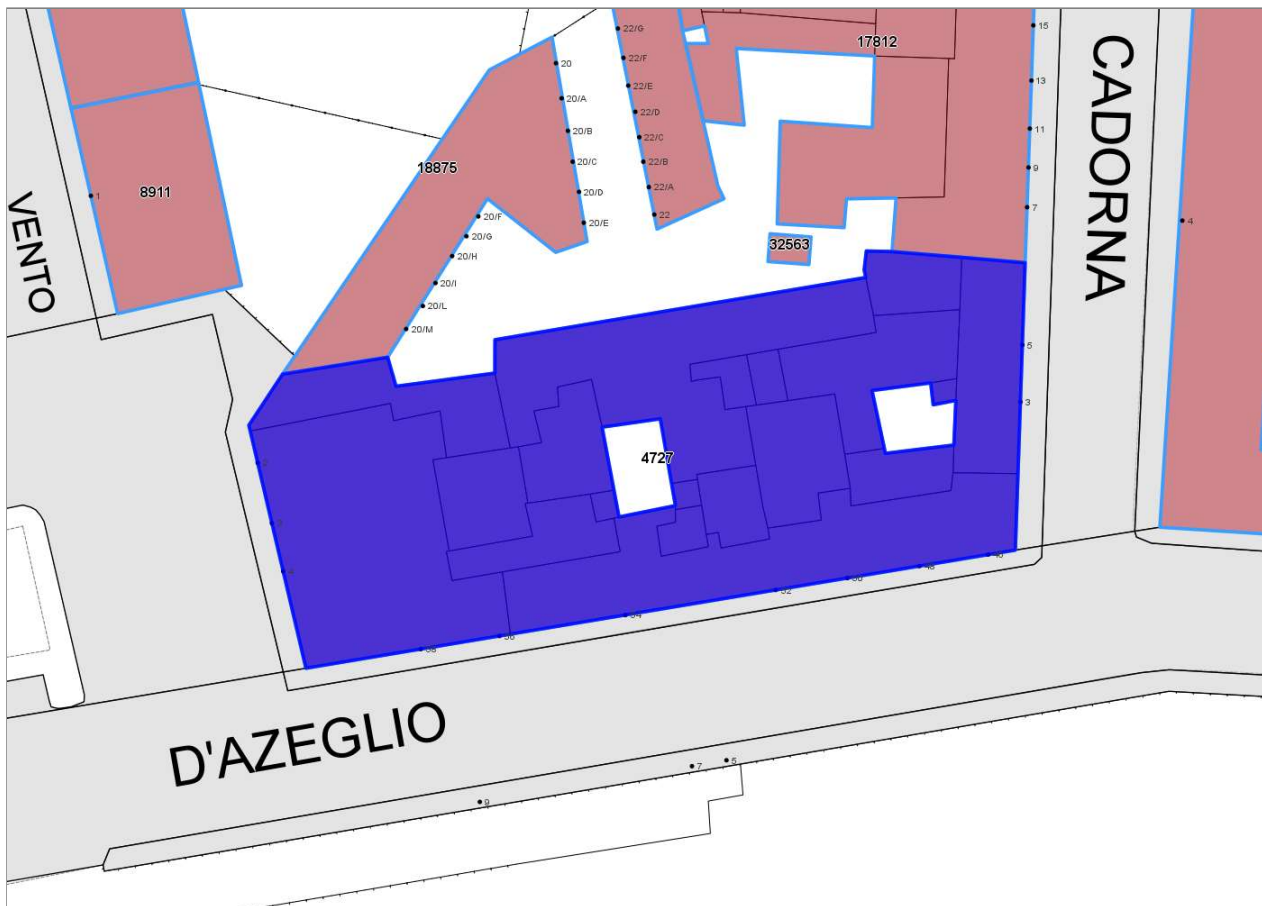
Edifici associati alla Scheda:  
ID 4727



Catasto (1:5000)



Foto aerea 2019 (1:5000)



## Informazioni sulla Scheda

- **Data rilevazione** 21/10/2022
- **N° elenco** PA.25
- **Località** SCALI D'AZEGLIO
- **Denominazione** PALAZZO DELL'AQUILA NERA
- **Morfologia territoriale** Pianura
- **Localizzazione territoriale** ambito urbano
- **Elementi della percezione paesaggistica** assenti
- **Tipologia viabilità di accesso** strada asfaltata
- **Pertinenza** nessuna



## Informazioni sull'Edificio 4727

### Unità volumetriche dell'Edificio 4727

N°	Foglio	Particella	Superficie coperta CTR (m <sup>2</sup> )	N° piani	Piani interrati	Mansarda
5802	94	3084	303,45			
5978	94	3084	11,35			
5979	94	3084	85,6			
5980	94	3084	37,69			
5981	94	3084	14,01			
5982	94	3084	91,37			
5983	94	3084	53,65			
5984	94	3084	236,48			
5985	94	3084	3,67			
5986	94	3084	93,75			
5987	94	3084	34,57			
5988	94	3084	53,48			
6339	94	3084	245,77			
6405	94	3084	4,72			
6410	94	3084	4,54			
6412	94	3084	49,92			
6413	94	3084	30,1			
6414	94	3084	12,2			
6415	94	3084	69,01			

#### Caratteristiche generali

- **Tipologia rilievo:** palazzo storico
- **Proprietà:** privato
- **Stato di conservazione:** buono
- **Stato di utilizzo:** occupato
- **Stato di trasformazione:** nessuna

#### Caratteristiche architettoniche e strutturali

- **Tipologia copertura:** capanna
- **Manto di copertura:** in laterizio
- **Docce e pluviali:** in rame
- **Gronda:** in pietra
- **Finitura esterna muratura:** intonaco
- **Infissi:** in legno
- **Oscuramenti:** persiane in legno
- **Presenza di elementi architettonici e decorativi esterni di pregio:** elementi decorativi  
decorazioni sottogronda  
angolari  
zoccolature  
riquadrature aperture  
cornici marcapiano  
balconi



## Rilievi fotografici

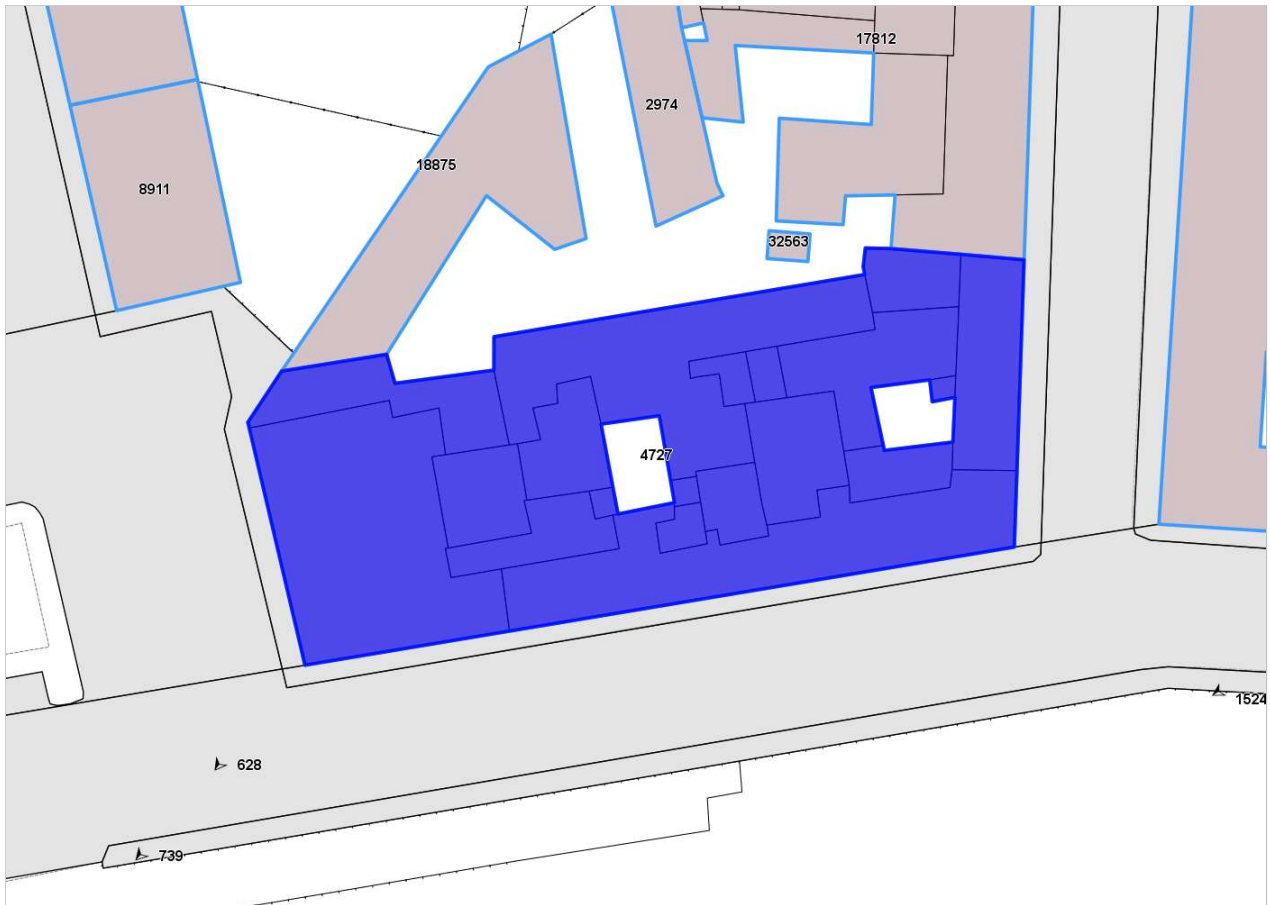


FOTO n° 626 (pertinenza)



FOTO n° 628 (pertinenza)



FOTO n° 738 (pertinenza)



FOTO n° 739 (pertinenza)

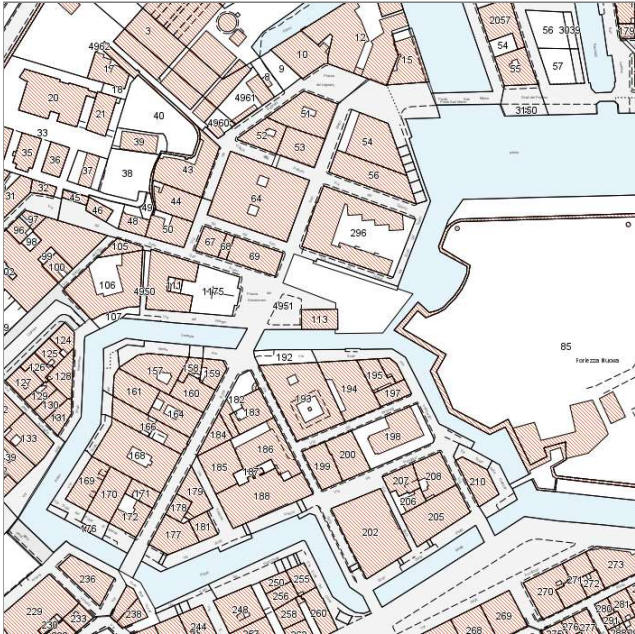
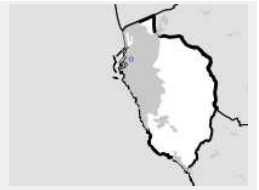






Edifici associati alla Scheda:

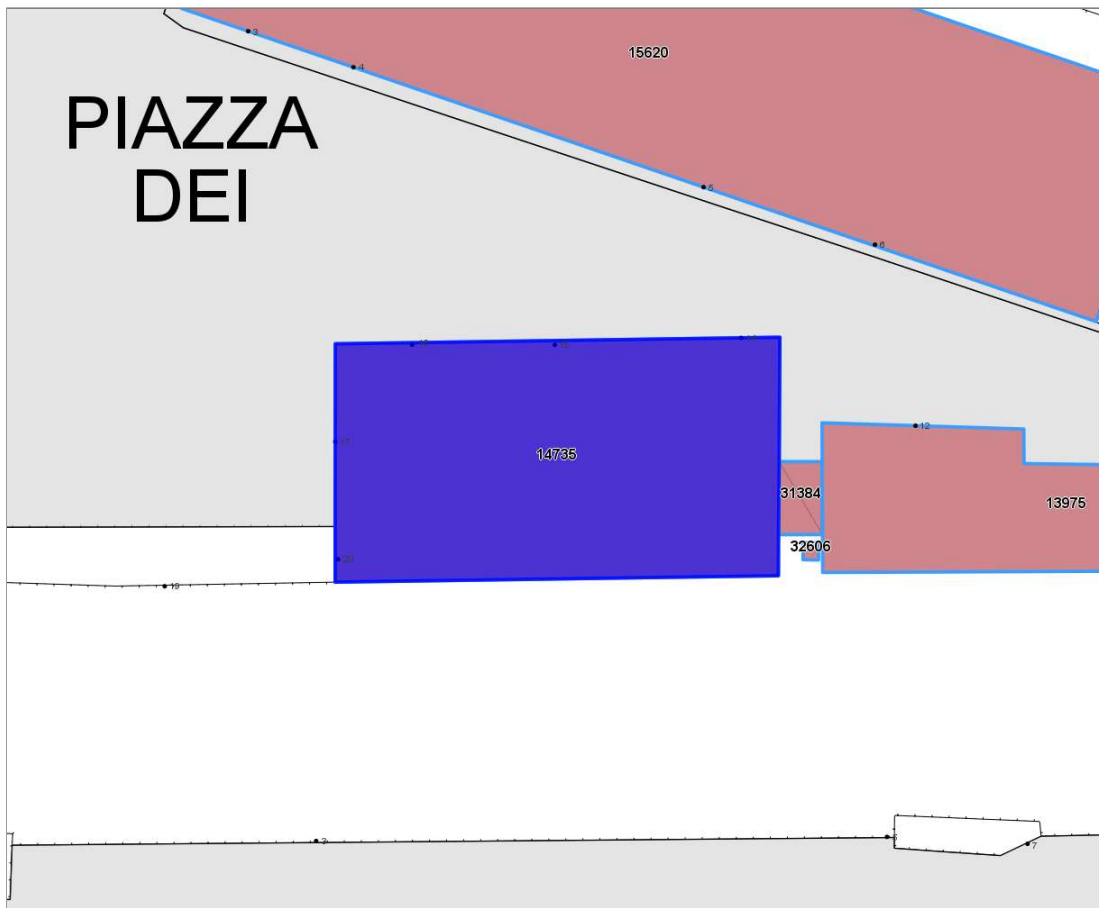
ID 14735



Catasto (1:5000)



Foto aerea 2019 (1:5000)



## Informazioni sulla Scheda

- **Data rilevazione** 24/10/2022
- **N° elenco** PA.26
- **Località** VENEZIA
- **Denominazione** PALAZZO DELLA FRATELLANZA ARTIGIANA
- **Morfologia territoriale** Pianura
- **Localizzazione territoriale** costa urbana
- **Elementi della percezione paesaggistica** assenti
- **Tipologia viabilità di accesso** strada asfaltata
- **Pertinenza** nessuna



## Informazioni sull'Edificio 14735

### Unità volumetriche dell'Edificio 14735

N°	Foglio	Particella	Superficie coperta CTR (m <sup>2</sup> )	N° piani	Piani interrati	Mansarda
3354	93	113	393,6			

#### Caratteristiche generali

- **Tipologia rilievo:** palazzo storico
- **Proprietà:** privato
- **Stato di conservazione:** buono
- **Stato di utilizzo:** occupato
- **Stato di trasformazione:** nessuna

#### Caratteristiche architettoniche e strutturali

- **Tipologia copertura:** padiglione
- **Manto di copertura:** in laterizio
- **Docce e pluviali:** in rame
- **Gronda:** in legno
- **Finitura esterna muratura:** intonaco
- **Infissi:** in alluminio  
in legno
- **Oscuramenti:** scuri esterni  
persiane in legno
- **Presenza di elementi architettonici e decorativi esterni di pregio:** elementi decorativi  
zoccolature  
riquadrature aperture



## Rilievi fotografici

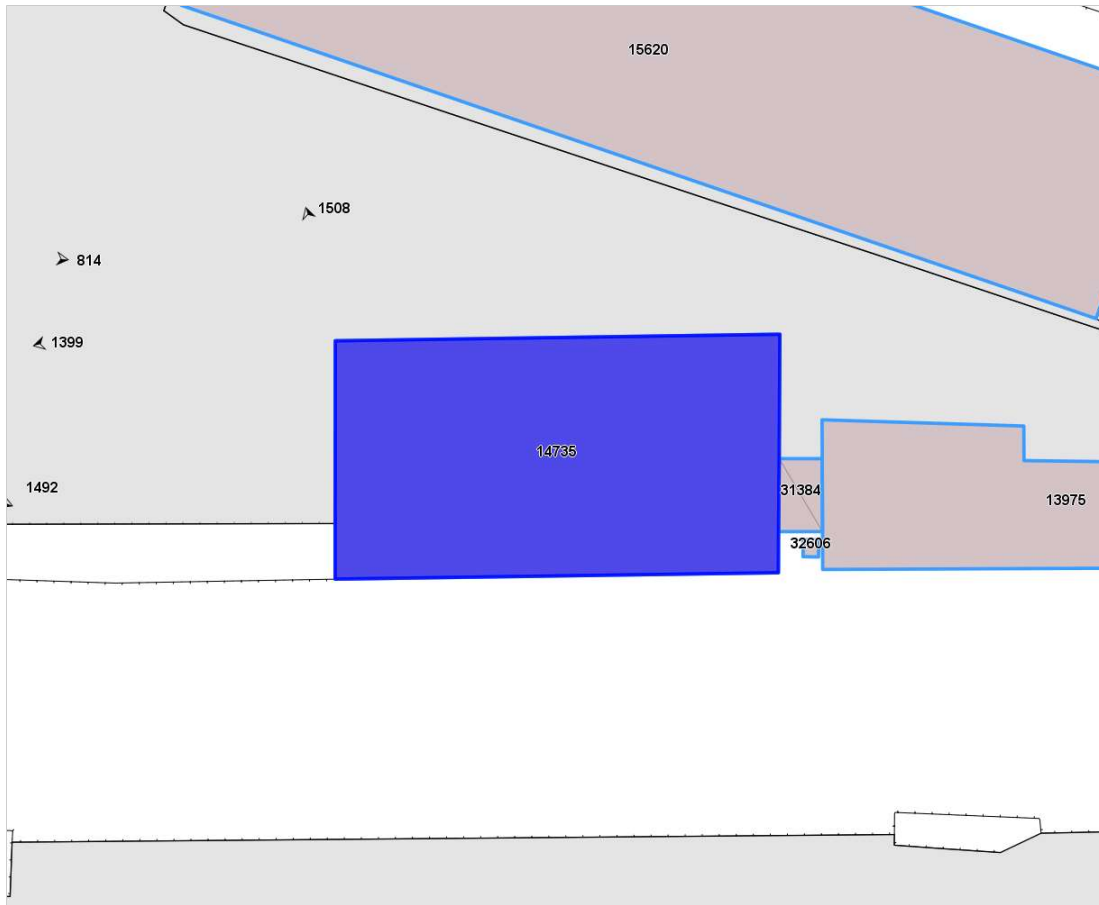


FOTO n° 1507 (pertinenza)

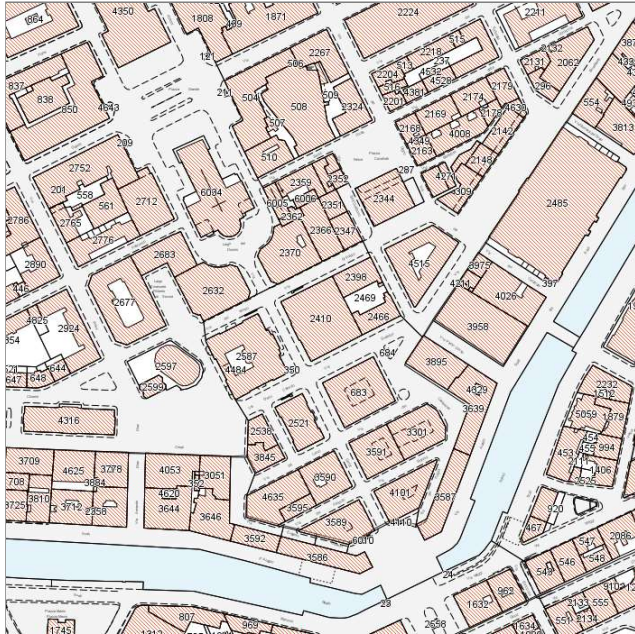
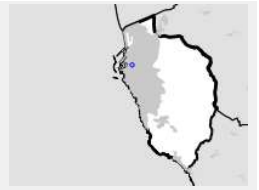


FOTO n° 1508 (pertinenza)



### Edifici associati alla Scheda:

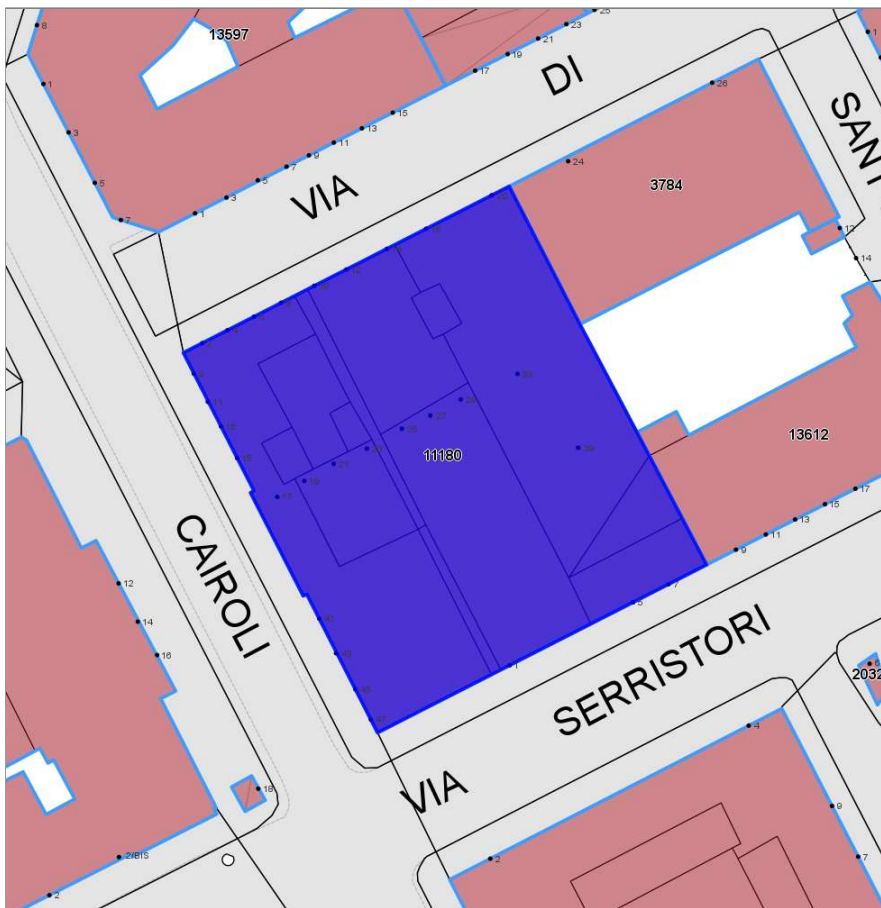
ID 11180



Catasto (1:5000)



Foto aerea 2019 (1:5000)



## Informazioni sulla Scheda

- **Data rilevazione** 24/10/2022
- **N° elenco** PA.27
- **Località** VIA CAIROLI
- **Denominazione** PALAZZO DELLA GALLERIA
- **Morfologia territoriale** Pianura
- **Localizzazione territoriale** ambito urbano
- **Elementi della percezione paesaggistica** assenti
- **Tipologia viabilità di accesso** strada asfaltata
- **Pertinenza** nessuna



## Informazioni sull'Edificio 11180

### Unità volumetriche dell'Edificio 11180

N°	Foglio	Particella	Superficie coperta CTR (m <sup>2</sup> )	N° piani	Piani interrati	Mansarda
1659	94	2410	85,07			
1660	94	2410	57,61			
5534	94	2410	20,22			
5537	94	2410	110,16			
6200	94	2410	471,11			
6201	94	2410	20,2			
6230	94	2410	196,49			
6231	94	2410	19,04			
6232	94	2410	536,38			
6239	94	2410	38,14			
6240	94	2410	13,6			
6241	94	2410	83,7			
6383	94	2410	348,07			

#### Caratteristiche generali

- **Tipologia rilievo:** palazzo storico
- **Proprietà:** privato
- **Stato di conservazione:** buono
- **Stato di utilizzo:** occupato
- **Stato di trasformazione:** nessuna

#### Caratteristiche architettoniche e strutturali

- **Tipologia copertura:** a terrazza piana
- **Manto di copertura:** altro in cemento
- **Docce e pluviali:** incassati in rame
- **Gronda:** in pietra
- **Finitura esterna muratura:** intonaco in pietra
- **Infissi:** in alluminio in legno
- **Oscuramenti:** avvolgibili
- **Presenza di elementi architettonici e decorativi esterni di pregio:** elementi decorativi decorazioni sottogronda angolari zoccolature riquadrature aperture cornici marcapiano balconi



## Rilievi fotografici

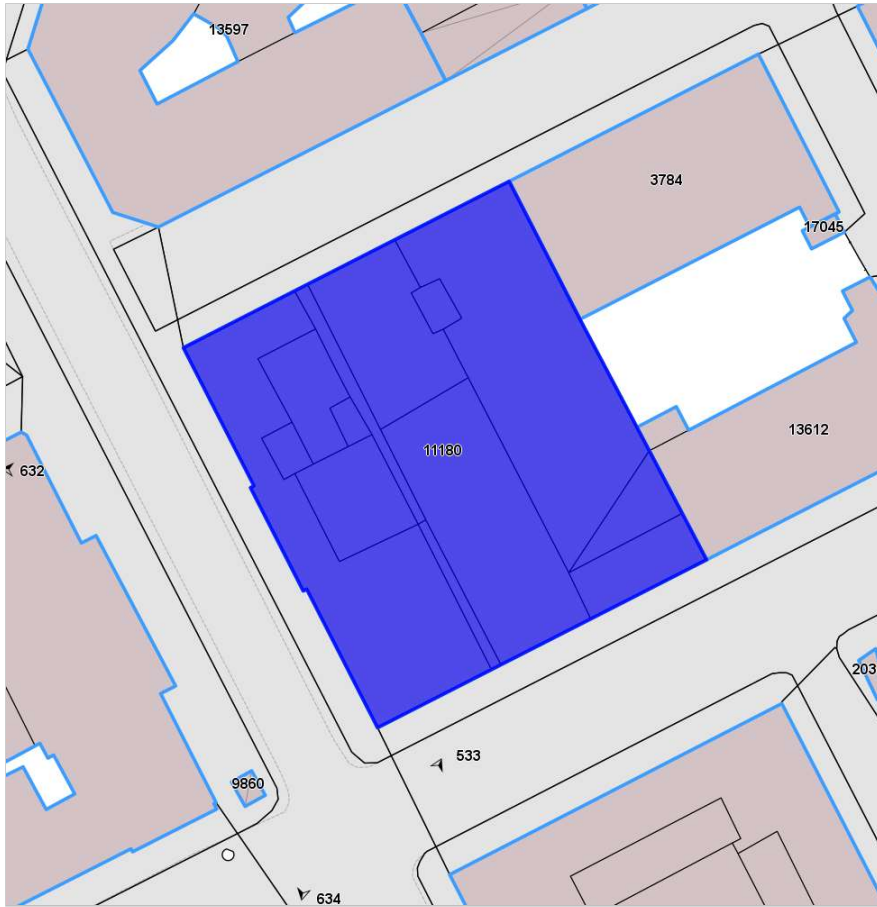


FOTO n° 862 (pertinenza)



FOTO n° 863 (pertinenza)



FOTO n° 864 (pertinenza)



FOTO n° 865 (pertinenza)



FOTO n° 632 (edificio 11180)



FOTO n° 633 (edificio 11180)



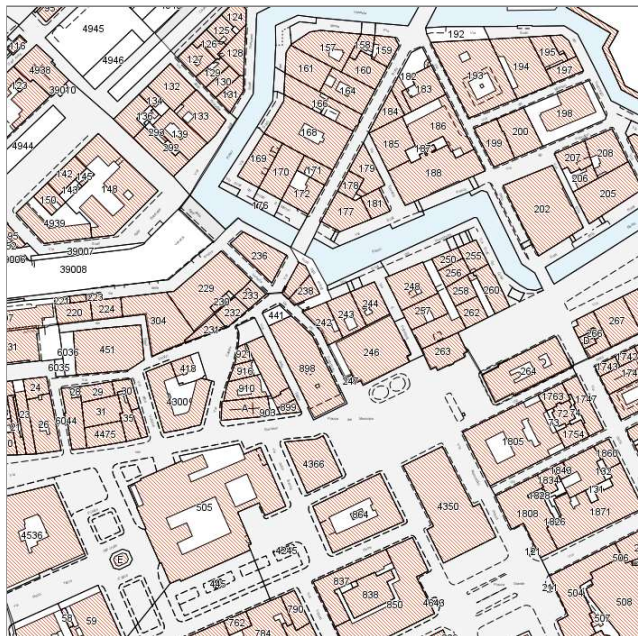
FOTO n° 634 (edificio 11180)





### Edifici associati alla Scheda:

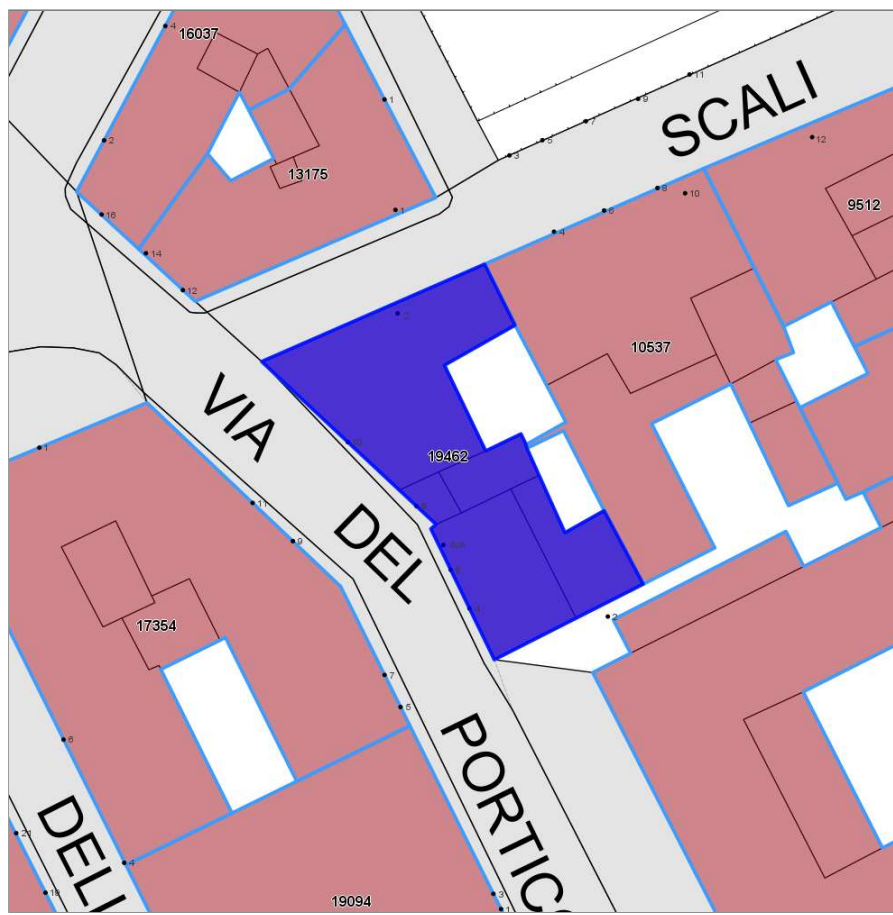
ID 19462



Catasto (1:5000)



Foto aerea 2019 (1:5000)



## Informazioni sulla Scheda

- **Data rilevazione** 24/10/2022
- **N° elenco** PA.28
- **Località** VENEZIA NUOVA
- **Denominazione** PALAZZO DELLE CASE PIE
- **Morfologia territoriale** Pianura
- **Localizzazione territoriale** ambito urbano
- **Elementi della percezione paesaggistica** assenti
- **Tipologia viabilità di accesso** strada asfaltata
- **Pertinenza** nessuna



## Informazioni sull'Edificio 19462

### Unità volumetriche dell'Edificio 19462

N°	Foglio	Particella	Superficie coperta CTR (m <sup>2</sup> )	N° piani	Piani interrati	Mansarda
807	93	242	10,41			
809	93	242	25,29			
2400	93	242	50,13			
2453	93	242	82,66			
48144	93	242	176,03			

#### Caratteristiche generali

- **Tipologia rilievo:** palazzo storico
- **Proprietà:** pubblico
- **Stato di conservazione:** sufficiente
- **Stato di utilizzo:** occupato
- **Stato di trasformazione:** nessuna

#### Caratteristiche architettoniche e strutturali

- **Tipologia copertura:** padiglione capanna
- **Manto di copertura:** in laterizio
- **Docce e pluviali:** in rame
- **Gronda:** in legno
- **Finitura esterna muratura:** intonaco
- **Infissi:** in legno
- **Oscuramenti:** persiane in legno
- **Presenza di elementi architettonici e decorativi esterni di pregio:** riquadrature aperture cornici marcapiano



## Rilievi fotografici

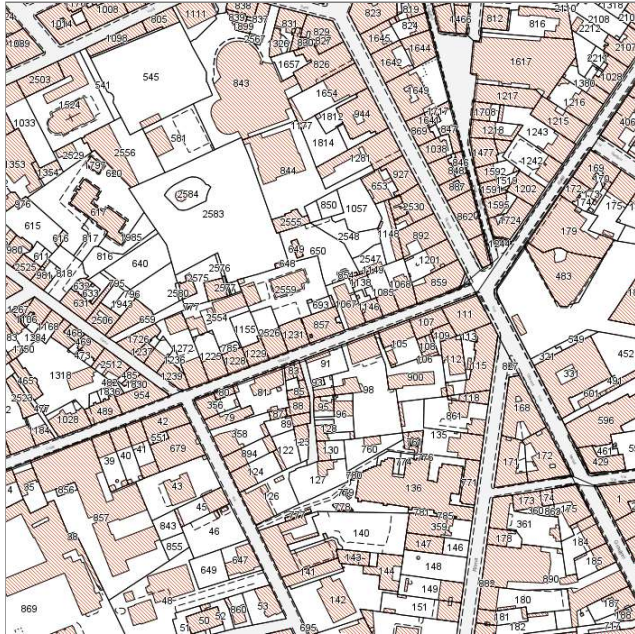


FOTO n° 1512 (pertinenza)



**Edifici associati alla Scheda:**

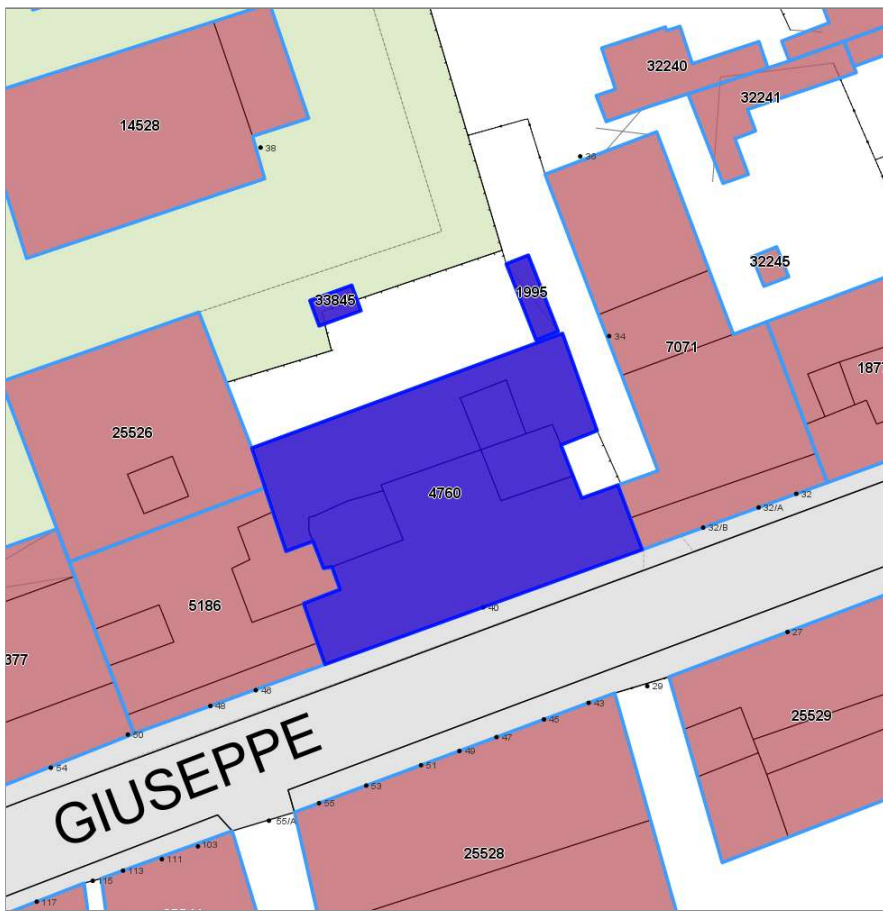
ID 1995 | ID 4760 | ID 33845



Catasto (1:5000)



Foto aerea 2019 (1:5000)



## Informazioni sulla Scheda

- **Data rilevazione** 24/10/2022
- **N° elenco** PA.29
- **Località** CORSO MAZZINI
- **Denominazione** PALAZZO DONEGANI
- **Morfologia territoriale** Pianura
- **Localizzazione territoriale** costa urbana
- **Elementi della percezione paesaggistica** assenti
- **Tipologia viabilità di accesso** strada asfaltata
- **Pertinenza** nessuna



## Informazioni sull'Edificio 1995

### Unità volumetriche dell'Edificio 1995

N°	Foglio	Particella	Superficie coperta CTR (m <sup>2</sup> )	N° piani	Piani interrati	Mansarda
34011	25	693	12,9			

#### Caratteristiche generali

- **Tipologia rilievo:** annesso (generico)  
caratteristiche architettoniche non rilevabili

## Informazioni sull'Edificio 4760

### Unità volumetriche dell'Edificio 4760

N°	Foglio	Particella	Superficie coperta CTR (m <sup>2</sup> )	N° piani	Piani interrati	Mansarda
2961	25	857	18,27			
2962	25	857	172,79			
2964	25	857	30,29			
2965	25	857	27,83			
2967	25	857	232,23			

#### Caratteristiche generali

- **Tipologia rilievo:** palazzo storico
- **Proprietà:** privato
- **Stato di conservazione:** buono
- **Stato di utilizzo:** occupato
- **Stato di trasformazione:** nessuna

#### Caratteristiche architettoniche e strutturali

- **Tipologia copertura:** capanna
- **Manto di copertura:** in laterizio
- **Docce e pluviali:** in rame
- **Gronda:** in laterizio
- **Finitura esterna muratura:** intonaco  
in pietra
- **Infissi:** in pvc  
in legno
- **Oscurementi:** persiane in legno
- **Presenza di elementi architettonici e decorativi esterni di pregio:** elementi decorativi  
decorazioni sottogronda  
angolari  
zoccolature  
riquadrate aperture  
cornici marcapiano

## Informazioni sull'Edificio 33845

### Unità volumetriche dell'Edificio 33845

N°	Foglio	Particella	Superficie coperta CTR (m <sup>2</sup> )	N° piani	Piani interrati	Mansarda
55574	25	693	7,99			

#### Caratteristiche generali

- **Tipologia rilievo:** annesso (generico)  
caratteristiche architettoniche non rilevabili



## Rilievi fotografici



FOTO n° 1513 (pertinenza)



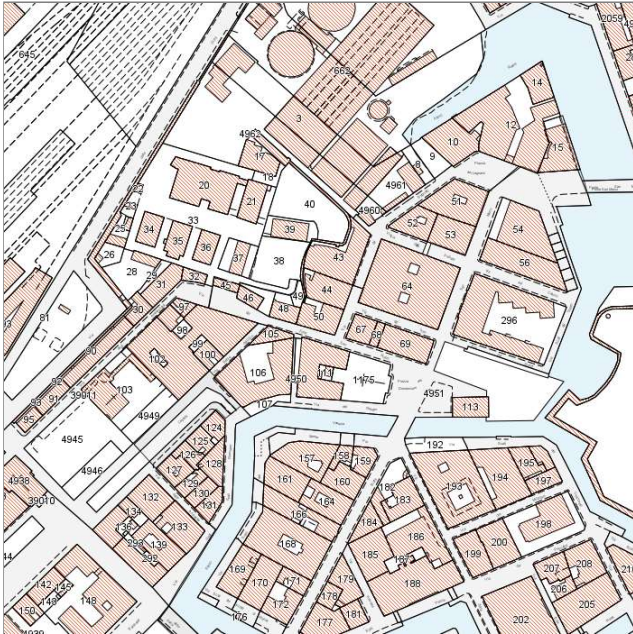
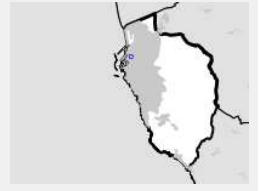
FOTO n° 1514 (pertinenza)



FOTO n° 1515 (pertinenza)



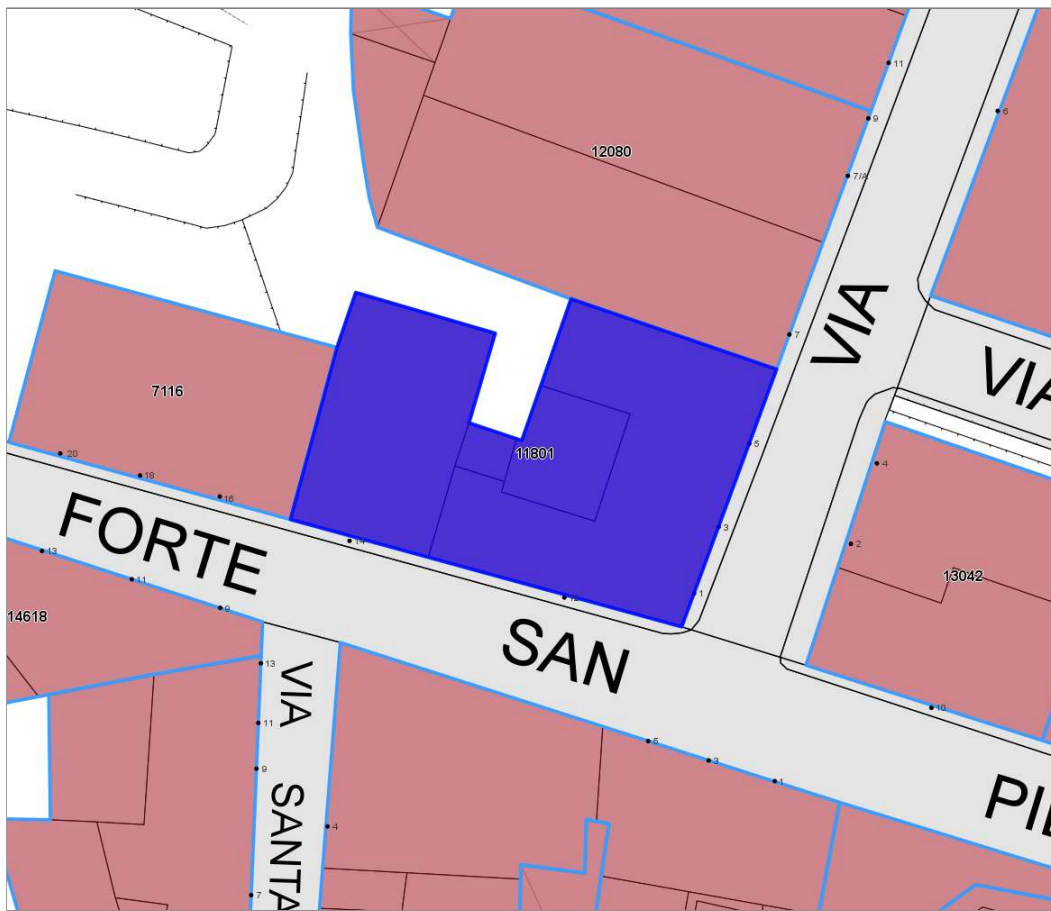
Edifici associati alla Scheda:  
ID 11801



Catasto (1:5000)



Foto aerea 2019 (1:5000)



## Informazioni sulla Scheda

- **Data rilevazione** 24/10/2022
- **N° elenco** PA.31
- **Località** VENEZIA
- **Denominazione** PALAZZO FOA
- **Morfologia territoriale** Pianura
- **Localizzazione territoriale** ambito urbano
- **Elementi della percezione paesaggistica** assenti
- **Tipologia viabilità di accesso** strada asfaltata
- **Pertinenza** nessuna



## Informazioni sull'Edificio 11801

### Unità volumetriche dell'Edificio 11801

N°	Foglio	Particella	Superficie coperta CTR (m <sup>2</sup> )	N° piani	Piani interrati	Mansarda
2261	93	50	11,4			
2267	93	50	170,47			
2278	93	50	54,37			
2390	93	50	271,96			

#### Caratteristiche generali

- **Tipologia rilievo:** palazzo storico
- **Proprietà:** privato
- **Stato di conservazione:** sufficiente
- **Stato di utilizzo:** occupato
- **Stato di trasformazione:** nessuna

#### Caratteristiche architettoniche e strutturali

- **Tipologia copertura:** padiglione  
capanna
- **Manto di copertura:** in laterizio
- **Docce e pluviali:** in rame
- **Gronda:** in laterizio
- **Finitura esterna muratura:** intonaco
- **Infissi:** in legno
- **Oscuramenti:** persiane in legno
- **Presenza di elementi architettonici e decorativi esterni di pregio:** elementi decorativi  
decorazioni sottogronda  
riquadrature aperture  
torretta



## Rilievi fotografici

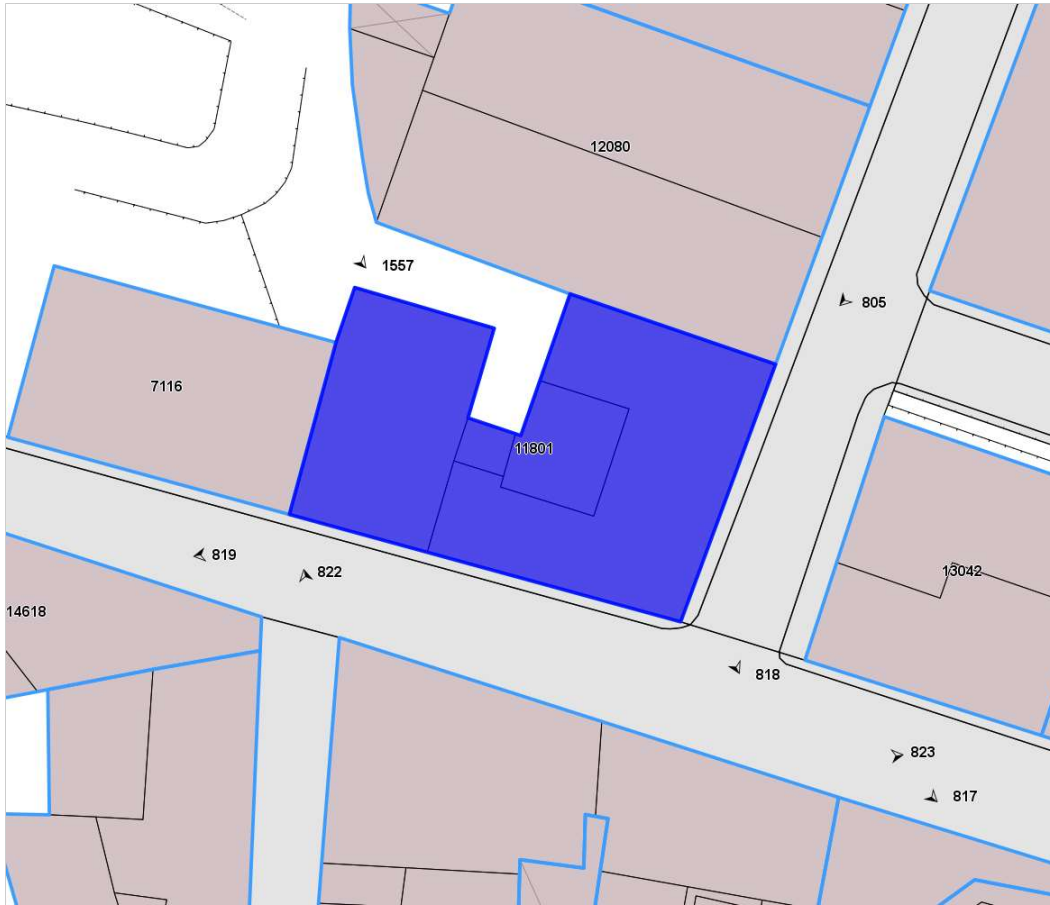


FOTO n° 817 (pertinenza)



FOTO n° 818 (pertinenza)

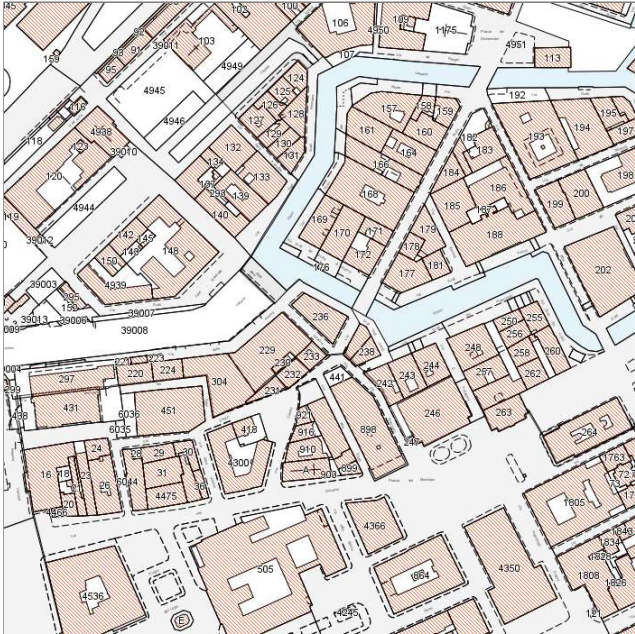
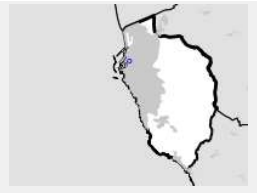


FOTO n° 819 (pertinenza)



### Edifici associati alla Scheda:

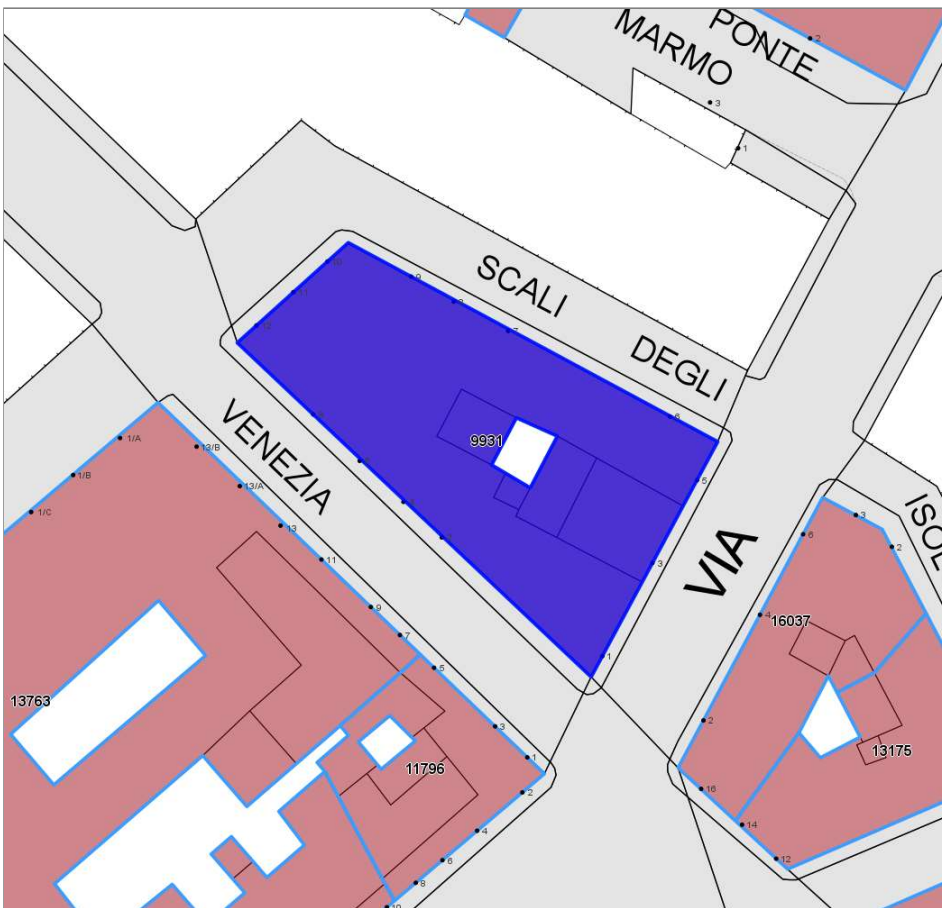
ID 9931



Catasto (1:5000)



Foto aerea 2019 (1:5000)



## Informazioni sulla Scheda

- **Data rilevazione** 24/10/2022
- **N° elenco** PA.32
- **Località** VENEZIA
- **Denominazione** PALAZZO FRANCESCHI
- **Morfologia territoriale** Pianura
- **Localizzazione territoriale** ambito urbano
- **Elementi della percezione paesaggistica** assenti
- **Tipologia viabilità di accesso** strada asfaltata
- **Pertinenza** nessuna



## Informazioni sull'Edificio 9931

### Unità volumetriche dell'Edificio 9931

N°	Foglio	Particella	Superficie coperta CTR (m <sup>2</sup> )	N° piani	Piani interrati	Mansarda
425	93	236	24,27			
426	93	236	5,39			
427	93	236	30,11			
2625	93	236	538,02			
2626	93	236	62,89			

#### Caratteristiche generali

- **Tipologia rilievo:** palazzo storico
- **Proprietà:** privato
- **Stato di conservazione:** buono
- **Stato di utilizzo:** occupato
- **Stato di trasformazione:** nessuna

#### Caratteristiche architettoniche e strutturali

- **Tipologia copertura:** padiglione
- **Manto di copertura:** in laterizio
- **Docce e pluviali:** in pvc
- **Gronda:** in legno
- **Finitura esterna muratura:** intonaco
- **Infissi:** in legno
- **Oscuramenti:** persiane in legno
- **Presenza di elementi architettonici e decorativi esterni di pregio:** riquadrature aperture balconi



## Rilievi fotografici

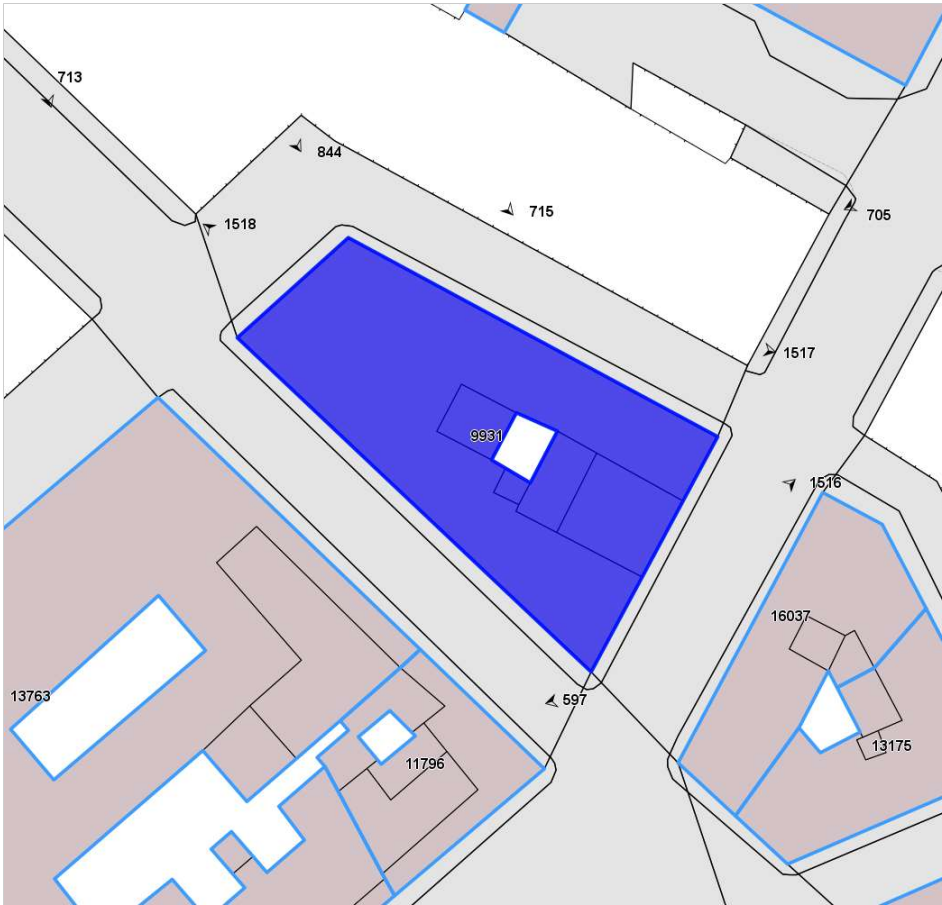


FOTO n° 1516 (pertinenza)



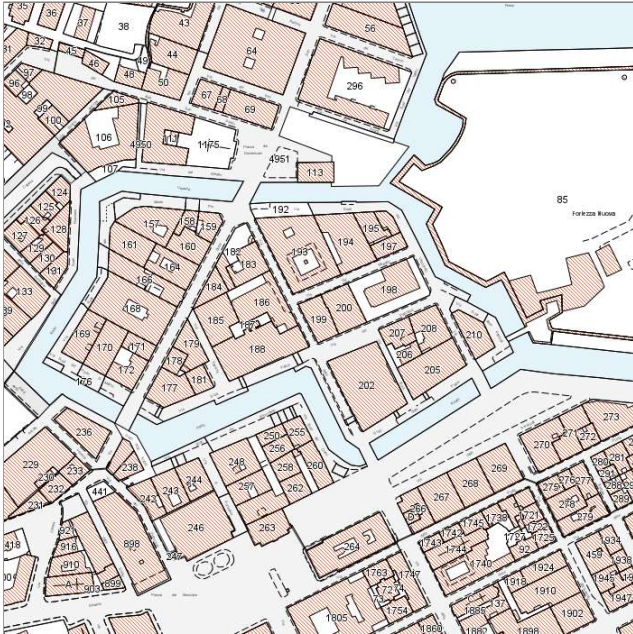
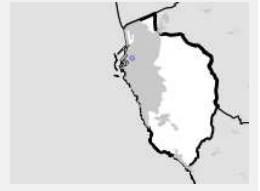
FOTO n° 1517 (pertinenza)



FOTO n° 1518 (pertinenza)



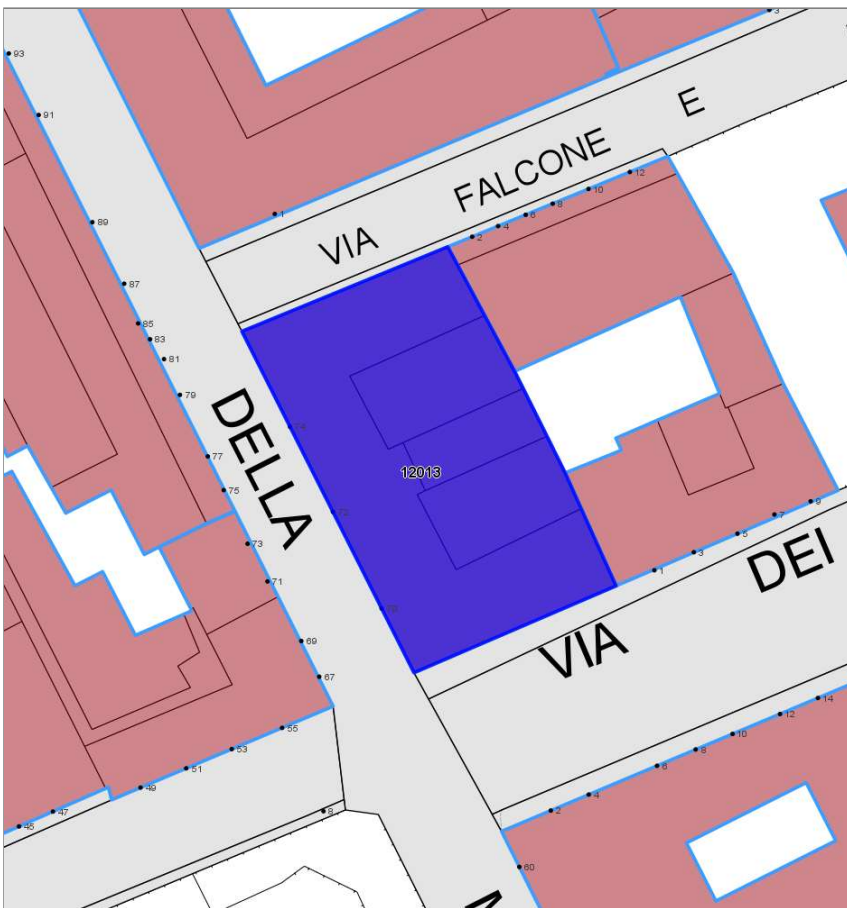
**Edifici associati alla Scheda:**  
ID 12013



Catasto (1:5000)



Foto aerea 2019 (1:5000)



## Informazioni sulla Scheda

- **Data rilevazione** 24/10/2022
- **N° elenco** PA.33
- **Località** VENEZIA
- **Denominazione** PALAZZO GRANT
- **Morfologia territoriale** Pianura
- **Localizzazione territoriale** ambito urbano
- **Elementi della percezione paesaggistica** assenti
- **Tipologia viabilità di accesso** strada asfaltata
- **Pertinenza** nessuna



## Informazioni sull'Edificio 12013

### Unità volumetriche dell'Edificio 12013

N°	Foglio	Particella	Superficie coperta CTR (m <sup>2</sup> )	N° piani	Piani interrati	Mansarda
3487	93	199	384,22			
3488	93	199	82,49			
3489	93	199	86,52			
3569	93	199	49,91			

#### Caratteristiche generali

- **Tipologia rilievo:** palazzo storico
- **Proprietà:** privato
- **Stato di conservazione:** buono
- **Stato di utilizzo:** occupato
- **Stato di trasformazione:** nessuna

#### Caratteristiche architettoniche e strutturali

- **Tipologia copertura:** padiglione  
capanna
- **Manto di copertura:** in laterizio
- **Docce e pluviali:** in rame
- **Gronda:** in laterizio
- **Finitura esterna muratura:** intonaco
- **Infissi:** in legno
- **Oscuramenti:** persiane in legno
- **Presenza di elementi architettonici e decorativi esterni di pregio:** decorazioni sottogronda  
angolari  
riquadrature aperture  
balconi



## Rilievi fotografici



FOTO n° 833 (pertinenza)

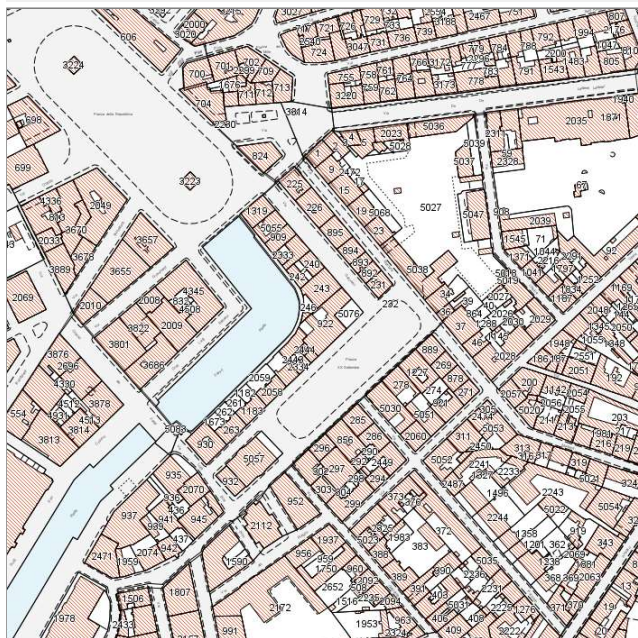


FOTO n° 832 (pertinenza)



### Edifici associati alla Scheda:

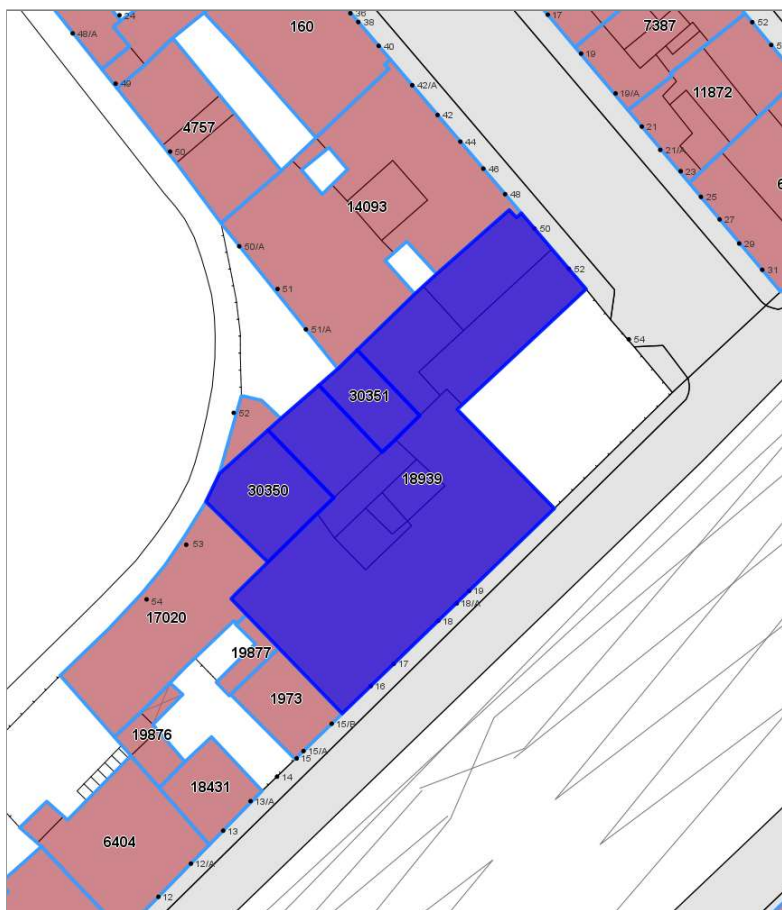
ID 18939 ID 30350 ID 30351



Catasto (1:5000)



Foto aerea 2019 (1:5000)



## Informazioni sulla Scheda

- **Data rilevazione** 24/10/2022
- **N° elenco** PA.34
- **Località** PIAZZA VENTI SETTEMBRE
- **Denominazione** PALAZZO LAMOTTE (GIA' DU CLOU)
- **Morfologia territoriale** Pianura
- **Localizzazione territoriale** ambito urbano
- **Elementi della percezione paesaggistica** assenti
- **Tipologia viabilità di accesso** strada asfaltata
- **Area di pertinenza** lastricato cementizio
- **Attrezzature e servizi delle aree di pertinenza** parcheggio
- **Presenza di alberature di pregio** no



## Informazioni sull'Edificio 18939

### Unità volumetriche dell'Edificio 18939

N°	Foglio	Particella	Superficie coperta CTR (m <sup>2</sup> )	N° piani	Piani interrati	Mansarda
711	95	922	32,83			
713	95	922	19,41			
714	95	922	8,15			
10962	95	922	399,53			
10963	95	922	21			
11944	95	922	95,08			
11948	95	922	64,04			
12559	95	922	71,54			
48332	95	922	63,56			

#### Caratteristiche generali

- **Tipologia rilievo:** palazzo storico
- **Proprietà:** privato
- **Stato di conservazione:** sufficiente
- **Stato di utilizzo:** occupato
- **Stato di trasformazione:** trasformazione congrua all'impianto originario

#### Caratteristiche architettoniche e strutturali

- **Tipologia copertura:** padiglione capanna
- **Manto di copertura:** in laterizio
- **Docce e pluviali:** in rame
- **Gronda:** in cemento
- **Finitura esterna muratura:** intonaco
- **Infissi:** in pvc in legno
- **Oscuramenti:** persiane in legno
- **Presenza di elementi architettonici e decorativi esterni di pregio:** elementi decorativi decorazioni sottogronda angolari zoccolature riquadrature aperture cornici marcapiano balconi abbaino

## Informazioni sull'Edificio 30350

### Unità volumetriche dell'Edificio 30350

N°	Foglio	Particella	Superficie coperta CTR (m <sup>2</sup> )	N° piani	Piani interrati	Mansarda
700			89,42			

#### Caratteristiche generali

- **Tipologia rilievo:** palazzo storico
- **Proprietà:** privato
- **Stato di conservazione:** sufficiente
- **Stato di utilizzo:** occupato
- **Stato di trasformazione:** trasformazione congrua all'impianto originario

#### Caratteristiche architettoniche e strutturali

- **Tipologia copertura:** padiglione capanna
- **Manto di copertura:** in laterizio
- **Docce e pluviali:** in rame
- **Gronda:** in cemento
- **Finitura esterna muratura:** intonaco
- **Infissi:** in pvc in legno
- **Oscuramenti:** persiane in legno
- **Presenza di elementi architettonici e decorativi esterni di pregio:** elementi decorativi decorazioni sottogronda angolari zoccolature riquadrature aperture cornici marcapiano balconi abbaino

## Informazioni sull'Edificio 30351

### Unità volumetriche dell'Edificio 30351

N°	Foglio	Particella	Superficie coperta CTR (m <sup>2</sup> )	N° piani	Piani interrati	Mansarda
----	--------	------------	--	----------	-----------------	----------



48331		48,28			
-------	--	-------	--	--	--

#### Caratteristiche generali

- **Tipologia rilievo:** palazzo storico
- **Proprietà:** privato
- **Stato di conservazione:** sufficiente
- **Stato di utilizzo:** occupato
- **Stato di trasformazione:** trasformazione congrua all'impianto originario

#### Caratteristiche architettoniche e strutturali

- **Tipologia copertura:** padiglione capanna
- **Manto di copertura:** in laterizio
- **Docce e pluviali:** in rame
- **Gronda:** in cemento
- **Finitura esterna muratura:** intonaco
- **Infissi:** in pvc in legno
- **Oscuramenti:** persiane in legno
- **Presenza di elementi architettonici e decorativi esterni di pregio:** elementi decorativi decorazioni sottogronda angolari zoccolature riquadrature aperture cornici marcapiano balconi abbaino



## Rilievi fotografici

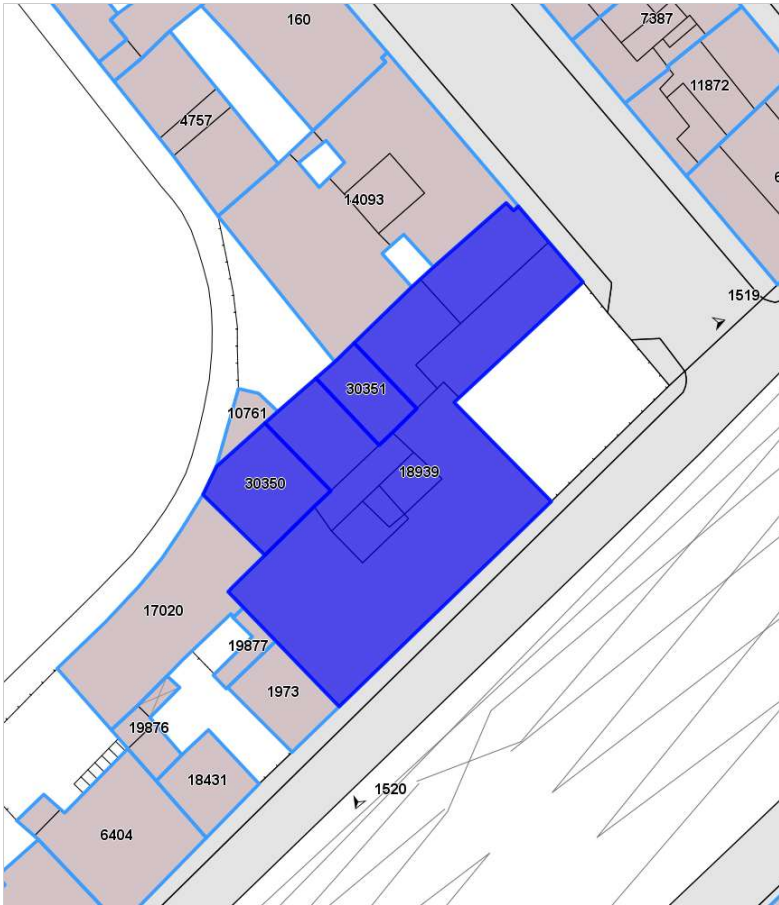


FOTO n° 1519 (pertinenza)



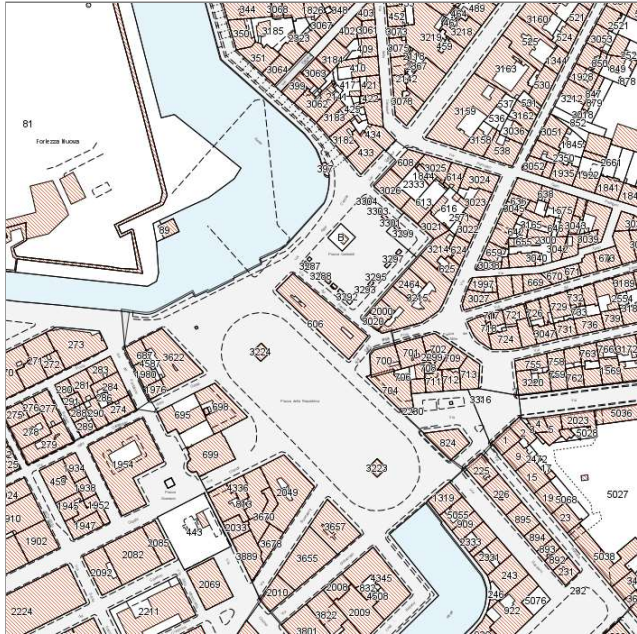
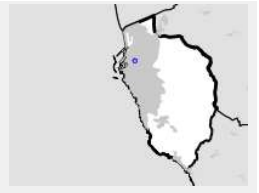
FOTO n° 1520 (pertinenza)





### Edifici associati alla Scheda:

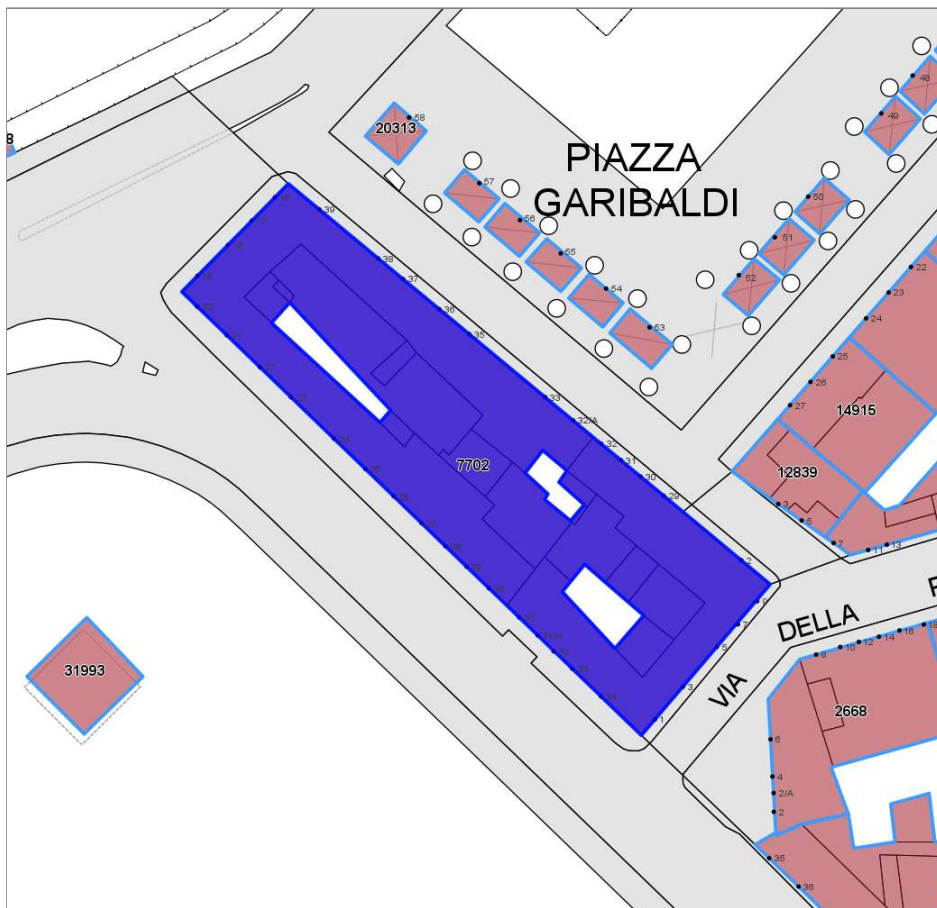
ID 7702



Catasto (1:5000)



Foto aerea 2019 (1:5000)



## Informazioni sulla Scheda

- **Data rilevazione** 24/10/2022
- **N° elenco** PA.35
- **Località** PIAZZA DELLA REPUBBLICA
- **Denominazione** PALAZZO MALENCINI
- **Morfologia territoriale** Pianura
- **Localizzazione territoriale** ambito urbano
- **Elementi della percezione paesaggistica** assenti
- **Tipologia viabilità di accesso** strada asfaltata
- **Pertinenza** nessuna



## Informazioni sull'Edificio 7702

### Unità volumetriche dell'Edificio 7702

N°	Foglio	Particella	Superficie coperta CTR (m <sup>2</sup> )	N° piani	Piani interrati	Mansarda
6214	17	606	172.32			
6216	17	606	10.61			
6217	17	606	14.63			
6218	17	606	7.26			
6219	17	606	2.5			
6304	17	606	578.45			
7301	17	606	1.36			
7302	17	606	7.44			
7303	17	606	55.58			
7304	17	606	38.14			
7305	17	606	64.28			
7306	17	606	320.13			
7308	17	606	18.95			
7310	17	606	23.87			
7311	17	606	30.59			

#### Caratteristiche generali

- **Tipologia rilievo:** palazzo storico
- **Proprietà:** privato
- **Stato di conservazione:** sufficiente
- **Stato di utilizzo:** occupato
- **Stato di trasformazione:** nessuna

#### Caratteristiche architettoniche e strutturali

- **Tipologia copertura:** padiglione
- **Manto di copertura:** in laterizio
- **Docce e pluviali:** incassati in rame
- **Gronda:** in laterizio
- **Finitura esterna muratura:** intonaco in pietra
- **Infissi:** in alluminio in legno
- **Oscuramenti:** persiane in legno
- **Presenza di elementi architettonici e decorativi esterni di pregio:** elementi decorativi decorazioni sottogronda angolari zoccolature riquadrature aperture balconi



## Rilievi fotografici



FOTO n° 1521 (pertinenza)



FOTO n° 1522 (pertinenza)

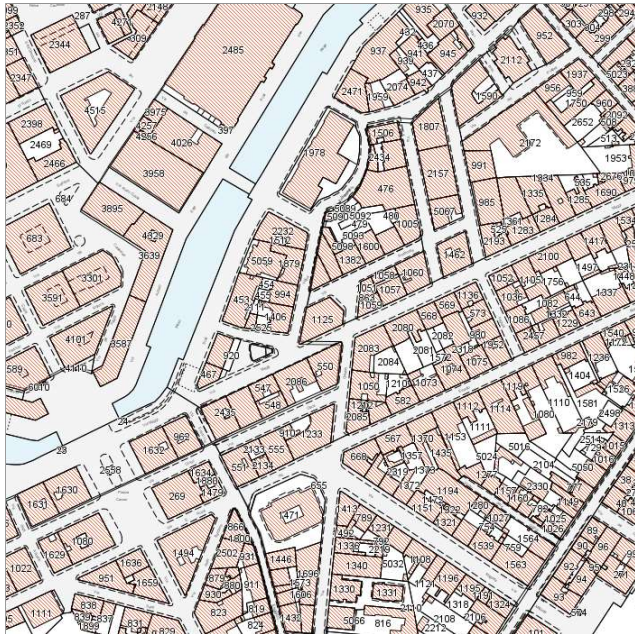
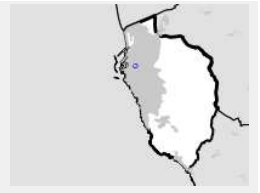


FOTO n° 1523 (pertinenza)



### Edifici associati alla Scheda:

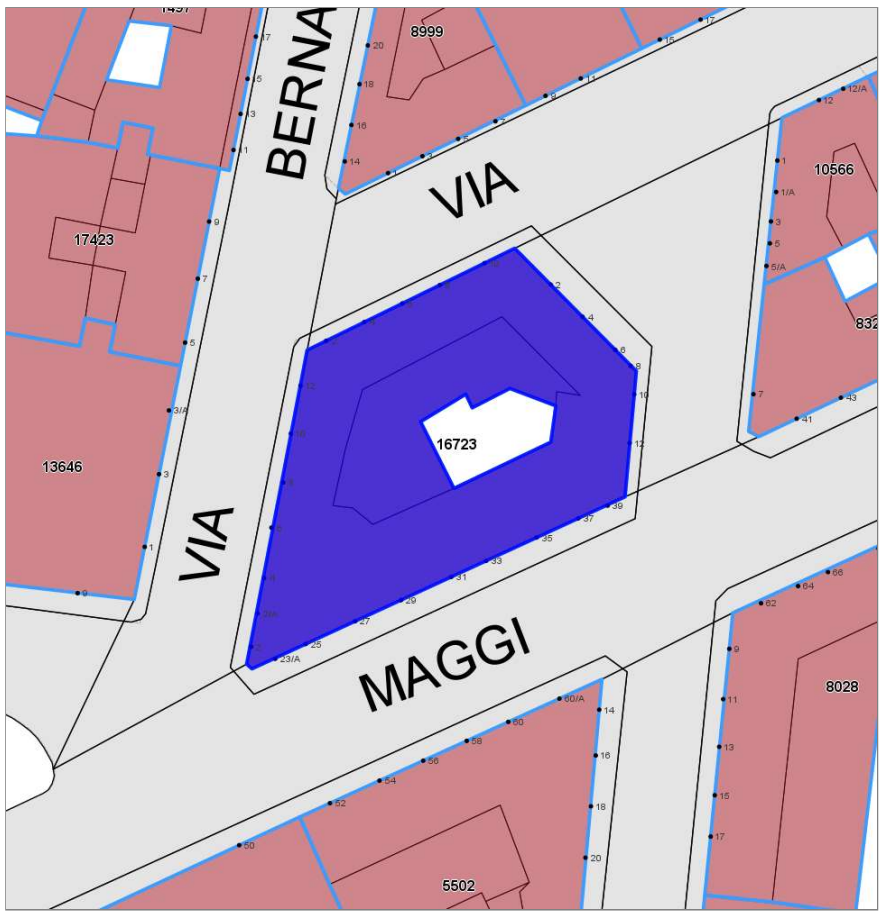
ID 16723



Catasto (1:5000)



Foto aerea 2019 (1:5000)



## Informazioni sulla Scheda

- **Data rilevazione** 24/10/2022
- **N° elenco** PA.37
- **Località** VIA MAGGI
- **Denominazione** PALAZZO MAZZONI
- **Morfologia territoriale** Pianura
- **Localizzazione territoriale** ambito urbano
- **Elementi della percezione paesaggistica** assenti
- **Tipologia viabilità di accesso** strada asfaltata
- **Pertinenza** nessuna



## Informazioni sull'Edificio 16723

### Unità volumetriche dell'Edificio 16723

N°	Foglio	Particella	Superficie coperta CTR (m <sup>2</sup> )	N° piani	Piani interrati	Mansarda
9505	95	1125	138.03			
9506	95	1125	466.06			

#### Caratteristiche generali

- **Tipologia rilievo:** palazzo storico
- **Proprietà:** privato
- **Stato di conservazione:** buono
- **Stato di utilizzo:** occupato
- **Stato di trasformazione:** nessuna

#### Caratteristiche architettoniche e strutturali

- **Tipologia copertura:** capanna
- **Manto di copertura:** in laterizio
- **Docce e pluviali:** in rame
- **Gronda:** in cemento
- **Finitura esterna muratura:** intonaco
- **Infissi:** in alluminio  
in pvc  
in legno
- **Oscuramenti:** persiane in legno
- **Presenza di elementi architettonici e decorativi esterni di pregio:** elementi decorativi  
riquadrature aperture



## Rilievi fotografici

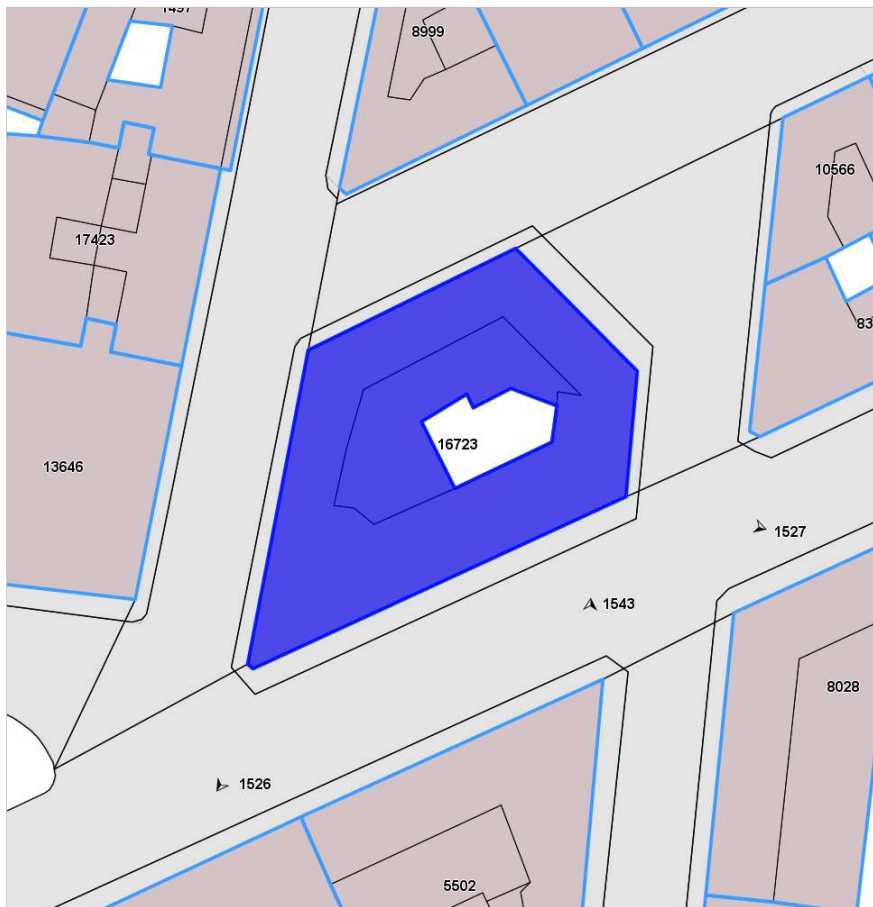


FOTO n° 1526 (pertinenza)

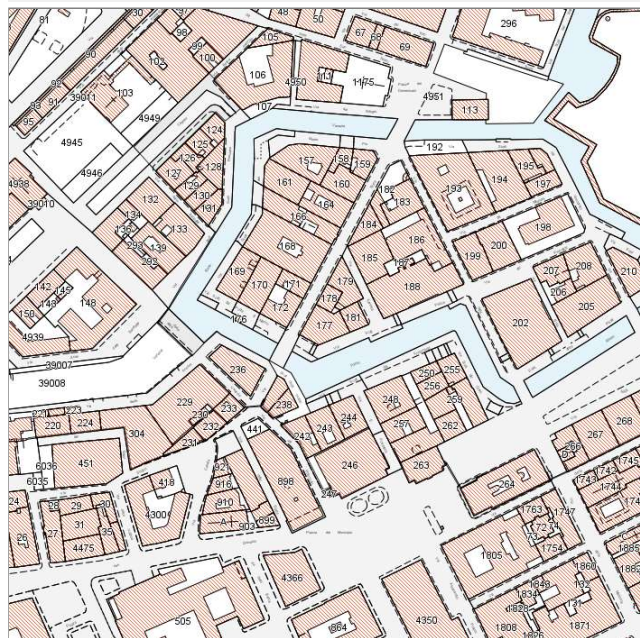


FOTO n° 1527 (pertinenza)



### Edifici associati alla Scheda:

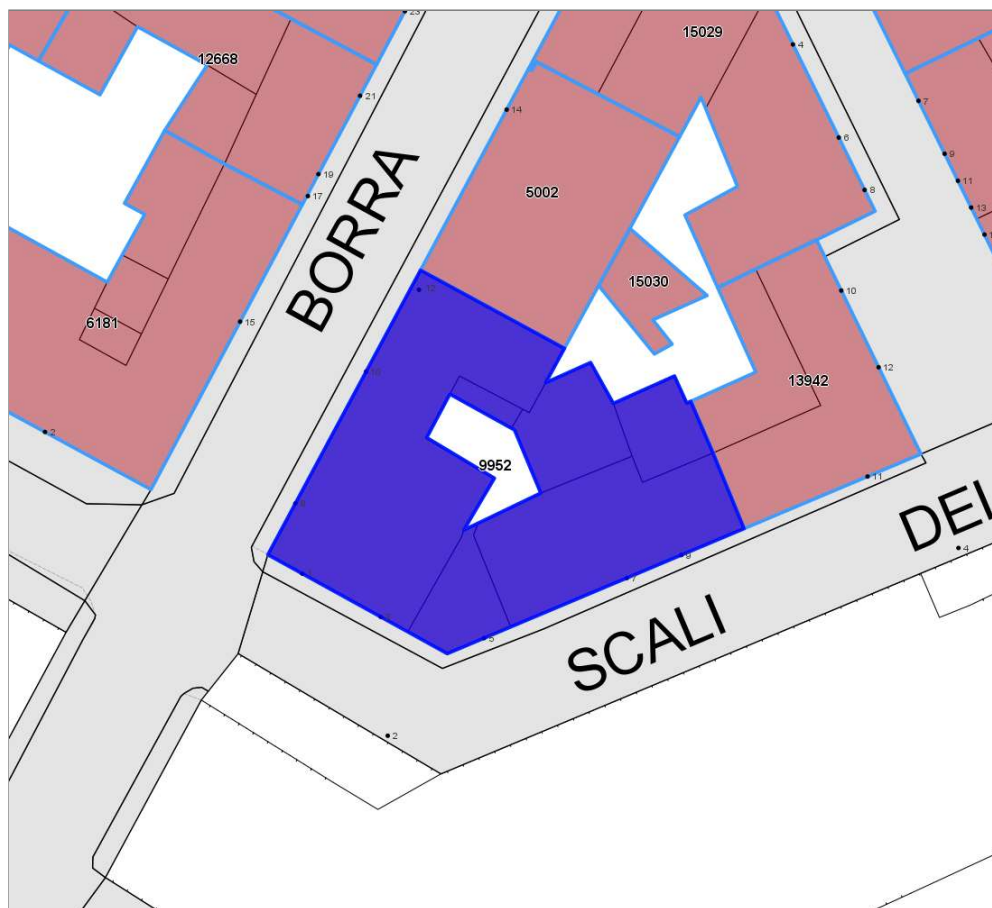
ID 9952



Catasto (1:5000)



Foto aerea 2019 (1:5000)



## Informazioni sulla Scheda

- **Data rilevazione** 24/10/2022
- **N° elenco** PA.38
- **Località** VENEZIA
- **Denominazione** PALAZZO MICHON
- **Morfologia territoriale** Pianura
- **Localizzazione territoriale** ambito urbano
- **Elementi della percezione paesaggistica** assenti
- **Tipologia viabilità di accesso** strada asfaltata
- **Pertinenza** nessuna



## Informazioni sull'Edificio 9952

### Unità volumetriche dell'Edificio 9952

N°	Foglio	Particella	Superficie coperta CTR (m <sup>2</sup> )	N° piani	Piani interrati	Mansarda
2619	93	177	153.79			
3069	93	177	37.04			
3150	93	177	39.82			
3185	93	177	280.04			
3190	93	177	9.01			
3191	93	177	55.83			

#### Caratteristiche generali

- **Tipologia rilievo:** palazzo storico
- **Proprietà:** privato
- **Stato di conservazione:** buono
- **Stato di utilizzo:** occupato
- **Stato di trasformazione:** nessuna

#### Caratteristiche architettoniche e strutturali

- **Tipologia copertura:** a falda unica inclinata
- **Manto di copertura:** in laterizio
- **Docce e pluviali:** in rame
- **Gronda:** in legno
- **Finitura esterna muratura:** intonaco
- **Infissi:** in alluminio  
in legno
- **Oscurementi:** persiane in legno
- **Presenza di elementi architettonici e decorativi esterni di pregio:** elementi decorativi  
riquadrature aperture  
balconi  
torretta



## Rilievi fotografici

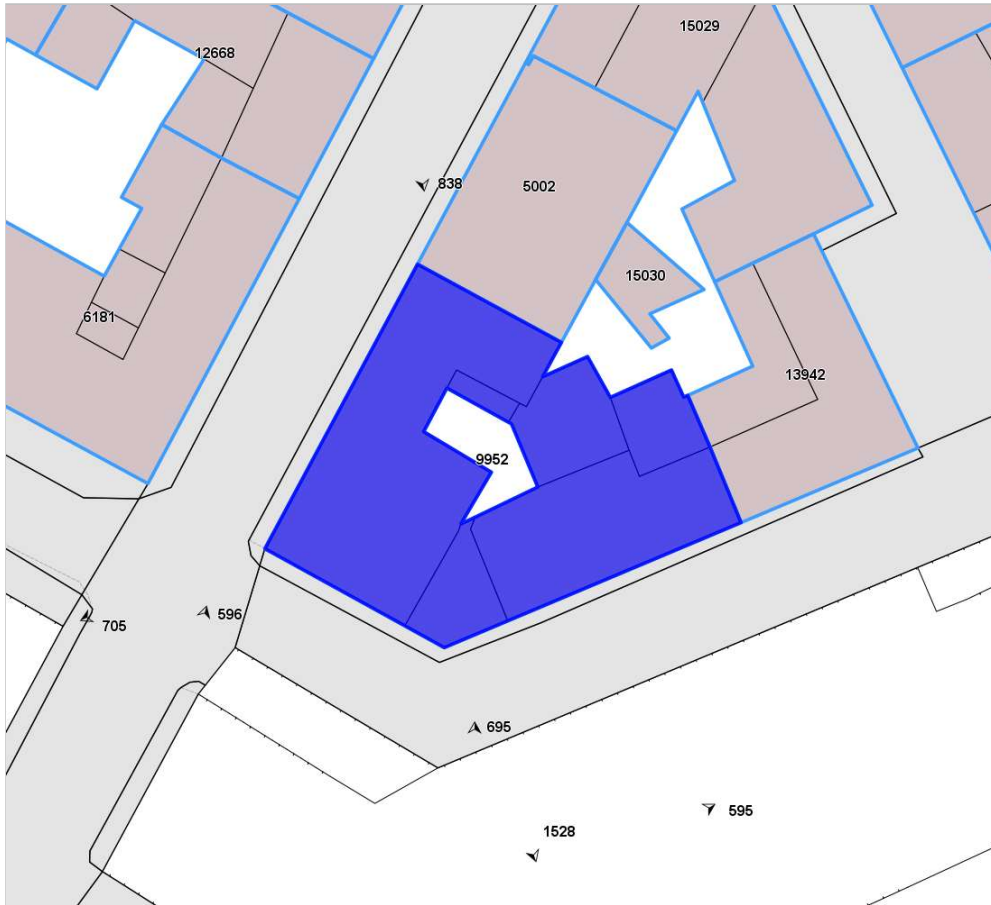


FOTO n° 1528 (pertinenza)



FOTO n° 705 (pertinenza)

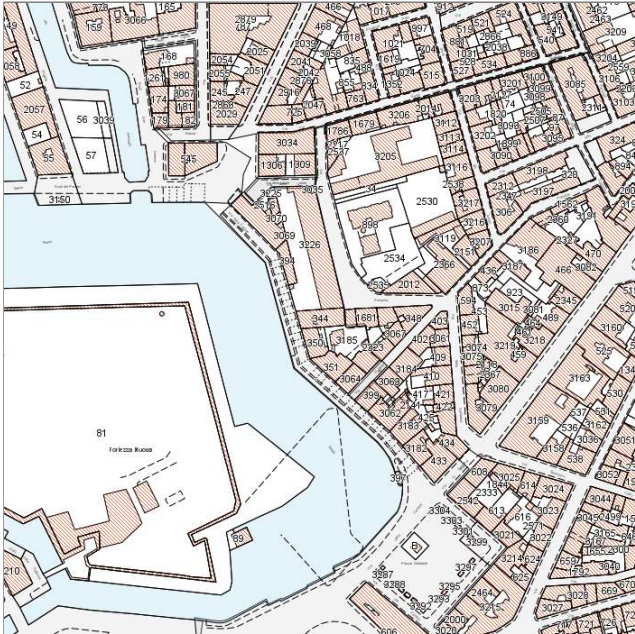
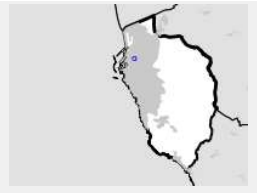


FOTO n° 707 (pertinenza)



### Edifici associati alla Scheda:

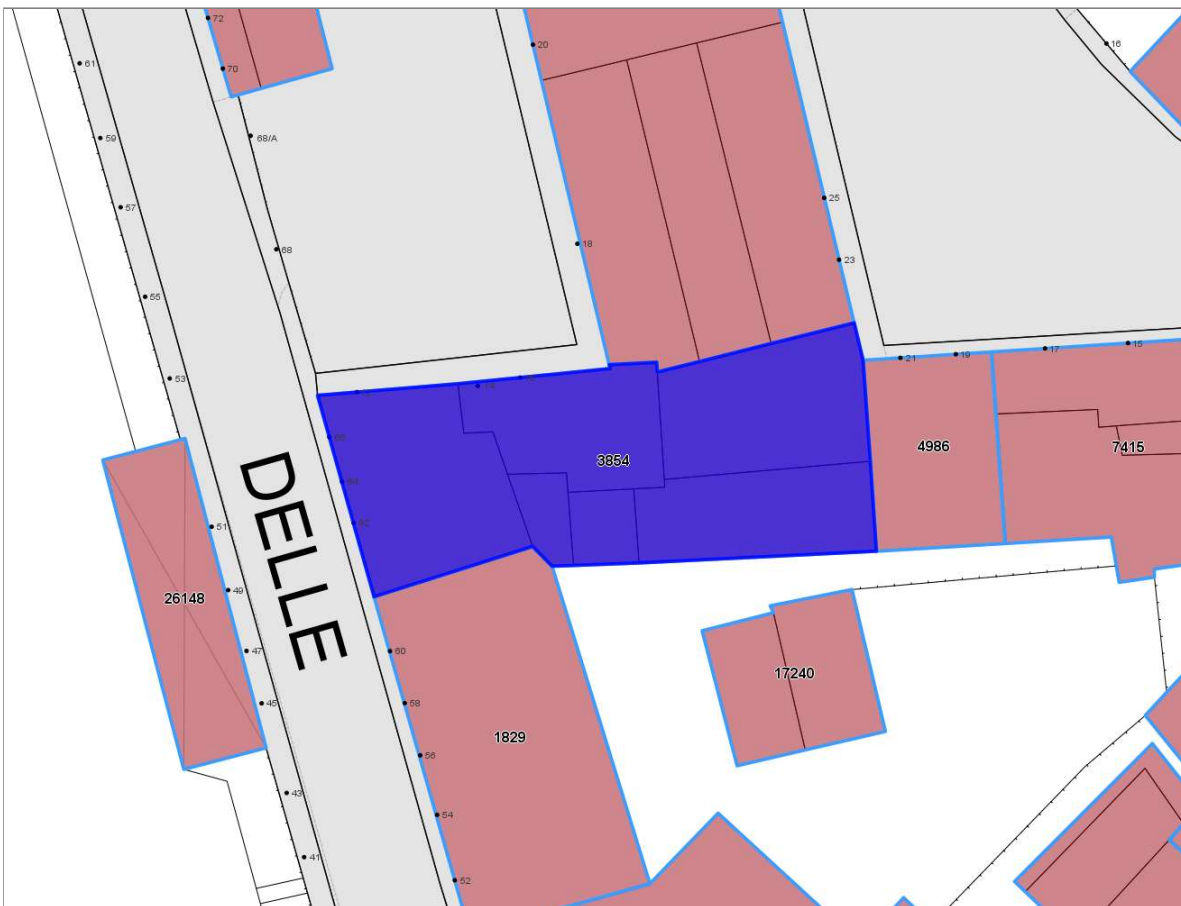
ID 3854



Catasto (1:5000)



Foto aerea 2019 (1:5000)



## Informazioni sulla Scheda

- **Data rilevazione** 24/10/2022
- **N° elenco** PA.39
- **Località** SCALI DELLE MACINE
- **Denominazione** PALAZZO PAMPANA
- **Morfologia territoriale** Pianura
- **Localizzazione territoriale** ambito urbano
- **Elementi della percezione paesaggistica** assenti
- **Tipologia viabilità di accesso** strada asfaltata
- **Pertinenza** nessuna



## Informazioni sull'Edificio 3854

### Unità volumetriche dell'Edificio 3854

N°	Foglio	Particella	Superficie coperta CTR (m <sup>2</sup> )	N° piani	Piani interrati	Mansarda
5234	17	344	19,76			
5254	17	344	81,7			
5255	17	344	120,4			
6611	17	344	103,76			
6895	17	344	81,9			
47951	17	344	17,06			

#### Caratteristiche generali

- **Tipologia rilievo:** palazzo storico
- **Proprietà:** privato
- **Stato di conservazione:** buono
- **Stato di utilizzo:** occupato
- **Stato di trasformazione:** trasformazione che ha alterato l'impianto originario

#### Caratteristiche architettoniche e strutturali

- **Tipologia copertura:** a falda unica inclinata capanna
- **Manto di copertura:** in laterizio
- **Docce e pluviali:** in rame
- **Gronda:** in cemento
- **Finitura esterna muratura:** intonaco
- **Infissi:** in legno
- **Oscuramenti:** persiane in legno
- **Presenza di elementi architettonici e decorativi esterni di pregio:** elementi decorativi decorazioni sottogronda riquadrature aperture



## Rilievi fotografici

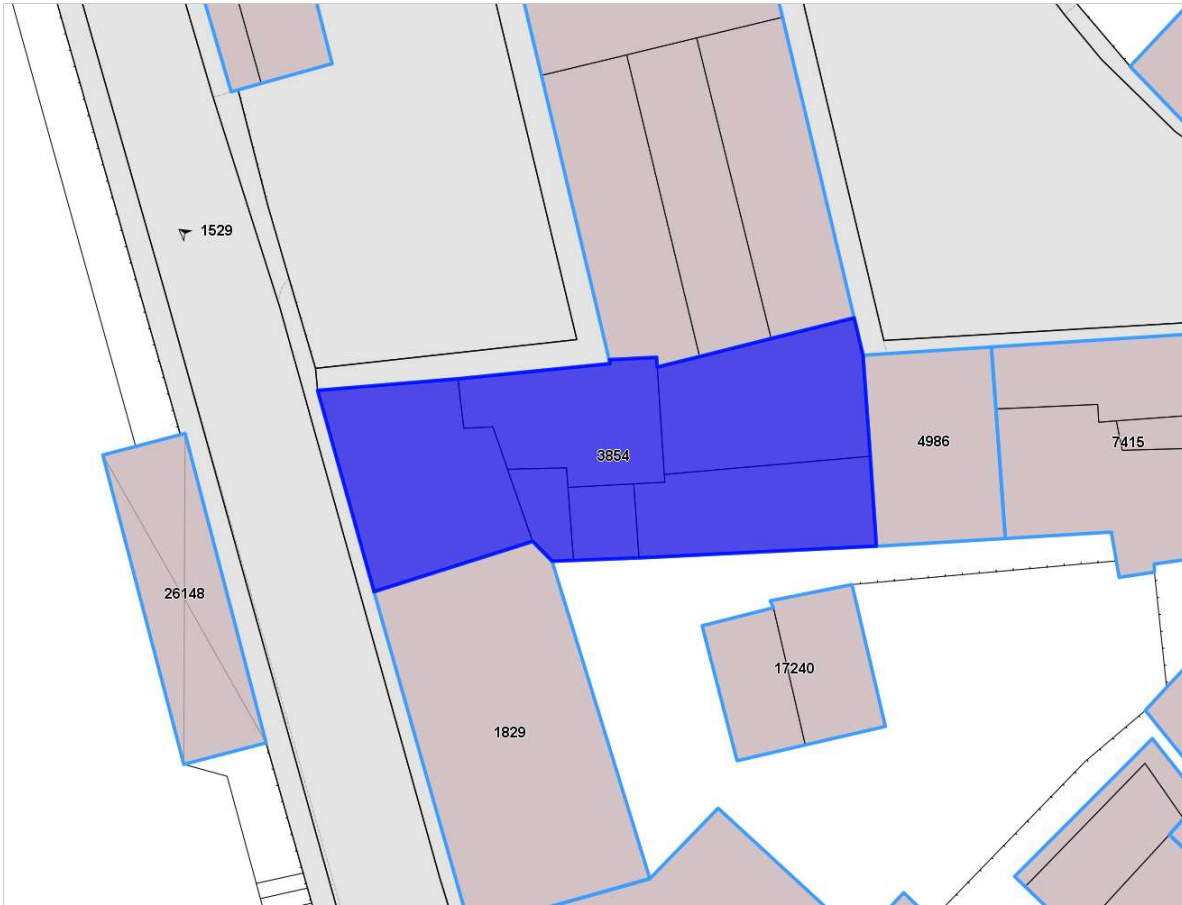


FOTO n° 830 (pertinenza)

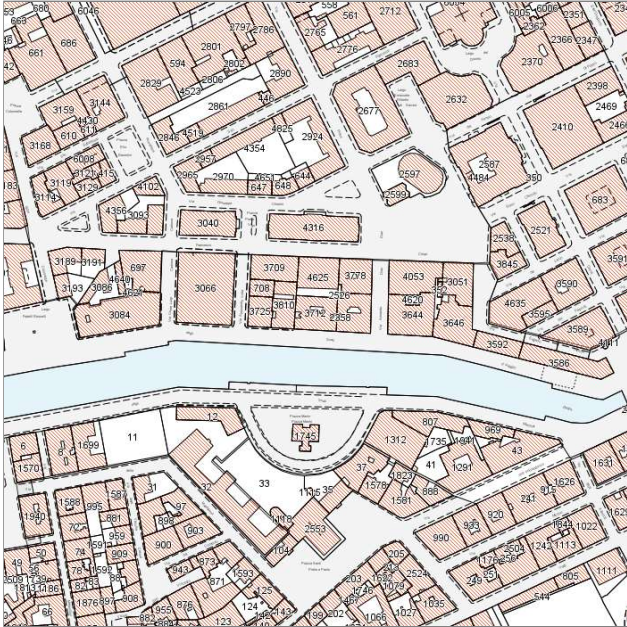
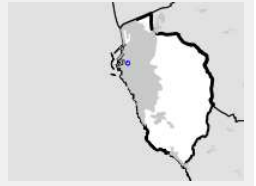


FOTO n° 1529 (pertinenza)



**Edifici associati alla Scheda:**

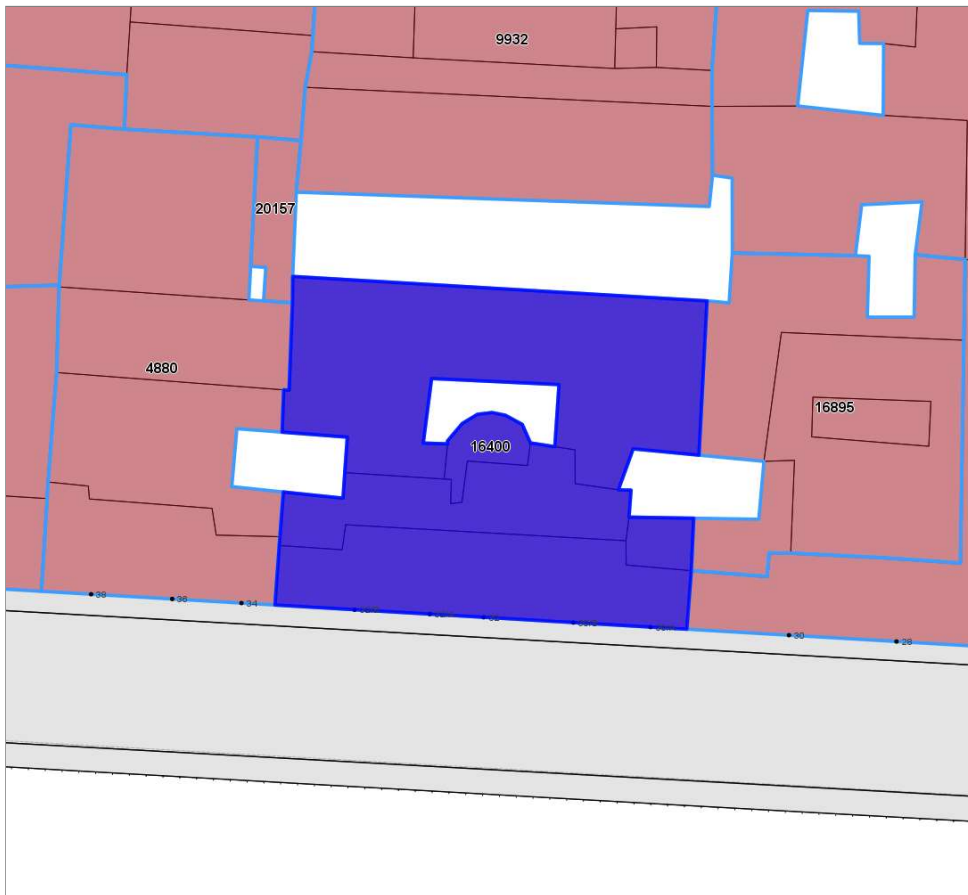
ID 16400



Catasto (1:5000)



Foto aerea 2019 (1:5000)



## Informazioni sulla Scheda

- **Data rilevazione** 25/10/2022
- **N° elenco** PA.40
- **Località** SCALI D'AZEGLIO
- **Denominazione** PALAZZO REGGIO
- **Morfologia territoriale** Pianura
- **Localizzazione territoriale** ambito urbano
- **Elementi della percezione paesaggistica** assenti
- **Tipologia viabilità di accesso** strada asfaltata
- **Pertinenza** nessuna



## Informazioni sull'Edificio 16400

### Unità volumetriche dell'Edificio 16400

N°	Foglio	Particella	Superficie coperta CTR (m <sup>2</sup> )	N° piani	Piani interrati	Mansarda
6996	94	3712	342.41			
6999	94	3712	22.79			
7000	94	3712	114.5			
7001	94	3712	174.94			
7003	94	3712	18.27			

#### Caratteristiche generali

- **Tipologia rilievo:** palazzo storico
- **Proprietà:** privato
- **Stato di conservazione:** buono
- **Stato di utilizzo:** occupato
- **Stato di trasformazione:** nessuna

#### Caratteristiche architettoniche e strutturali

- **Tipologia copertura:** capanna
- **Manto di copertura:** in laterizio
- **Docce e pluviali:** incassati
- **Gronda:** in cemento
- **Finitura esterna muratura:** intonaco
- **Infissi:** in alluminio  
in legno
- **Oscurementi:** persiane in legno
- **Presenza di elementi architettonici e decorativi esterni di pregio:** elementi decorativi  
decorazioni sottogronda  
angolari  
zoccolature  
riquadrate aperture  
cornici marcapiano  
abbaino



## Rilievi fotografici

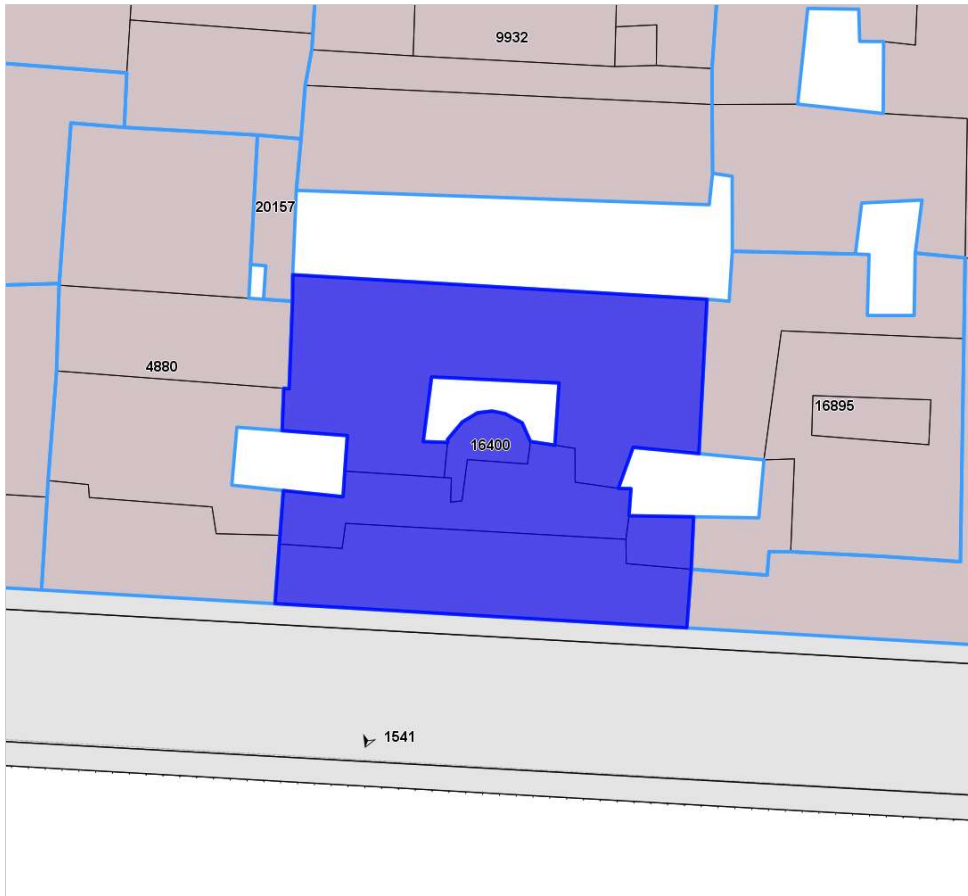


FOTO n° 1540 (pertinenza)

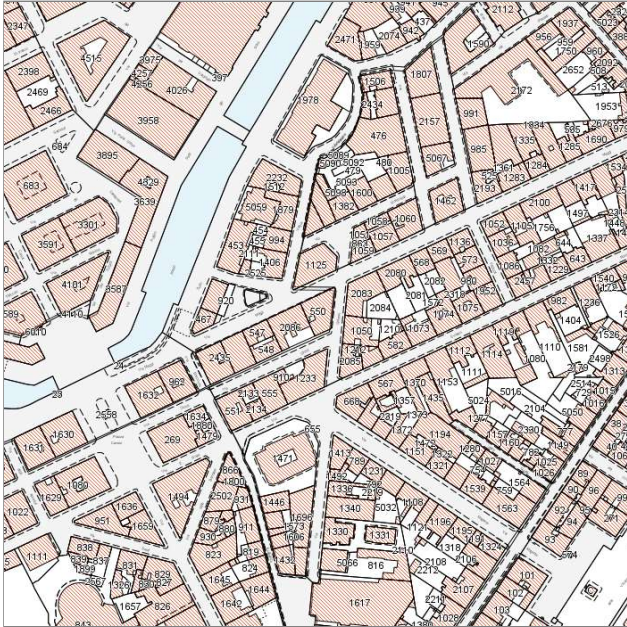
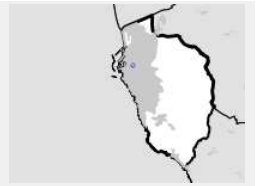


FOTO n° 1541 (pertinenza)



**Edifici associati alla Scheda:**

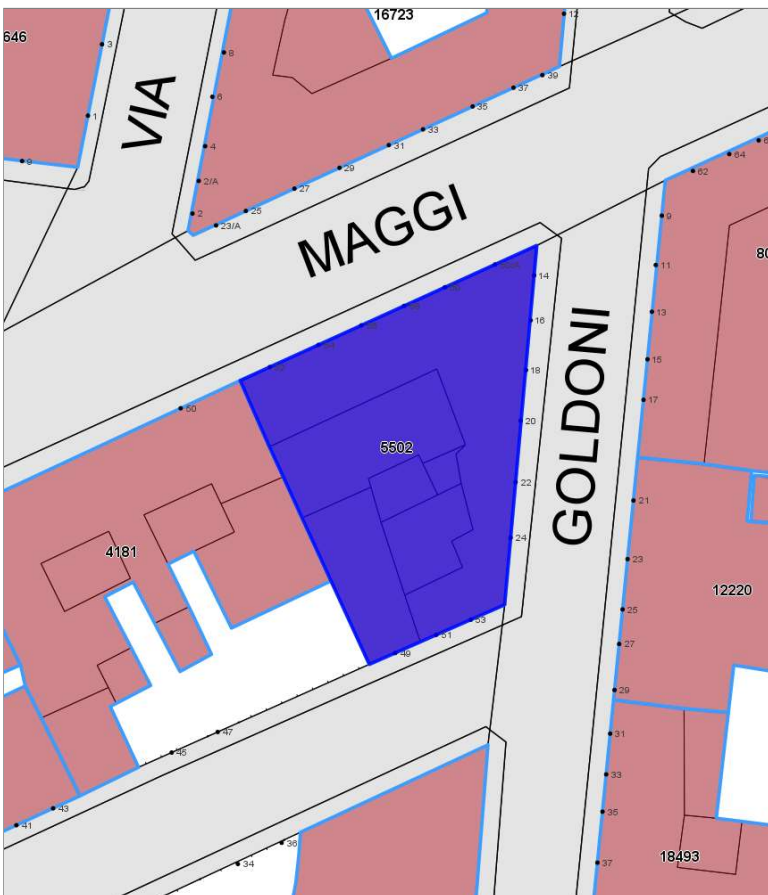
ID 5502



Catasto (1:5000)



Foto aerea 2019 (1:5000)



## Informazioni sulla Scheda

- **Data rilevazione** 25/10/2022
- **N° elenco** PA.41
- **Località** VIA MAGGI
- **Denominazione** PALAZZO RELA
- **Morfologia territoriale** Pianura
- **Localizzazione territoriale** ambito urbano
- **Elementi della percezione paesaggistica** assenti
- **Tipologia viabilità di accesso** strada asfaltata
- **Pertinenza** nessuna



## Informazioni sull'Edificio 5502

### Unità volumetriche dell'Edificio 5502

N°	Foglio	Particella	Superficie coperta CTR (m <sup>2</sup> )	N° piani	Piani interrati	Mansarda
8199	95	550	100.18			
8200	95	550	289.01			
8201	95	550	7.77			
9238	95	550	75.3			
9253	95	550	42.62			
9257	95	550	18.94			

#### Caratteristiche generali

- **Tipologia rilievo:** palazzo storico
- **Proprietà:** privato
- **Stato di conservazione:** buono
- **Stato di utilizzo:** occupato
- **Stato di trasformazione:** nessuna

#### Caratteristiche architettoniche e strutturali

- **Tipologia copertura:** padiglione
- **Manto di copertura:** in laterizio
- **Docce e pluviali:** in rame
- **Gronda:** in cemento
- **Finitura esterna muratura:** intonaco
- **Infissi:** in alluminio  
in legno
- **Oscurementi:** persiane in legno
- **Presenza di elementi architettonici e decorativi esterni di pregio:** elementi decorativi  
decorazioni sottogronda  
riquadrate aperture  
cornici marcapiano  
balconi



## Rilievi fotografici



FOTO n° 1542 (pertinenza)

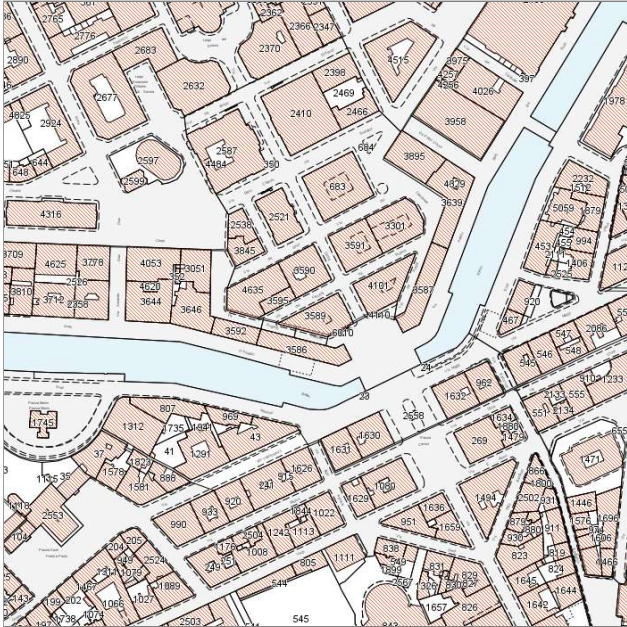
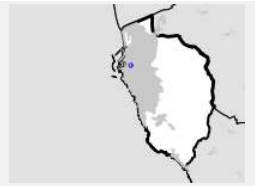


FOTO n° 1543 (pertinenza)



Edifici associati alla Scheda:

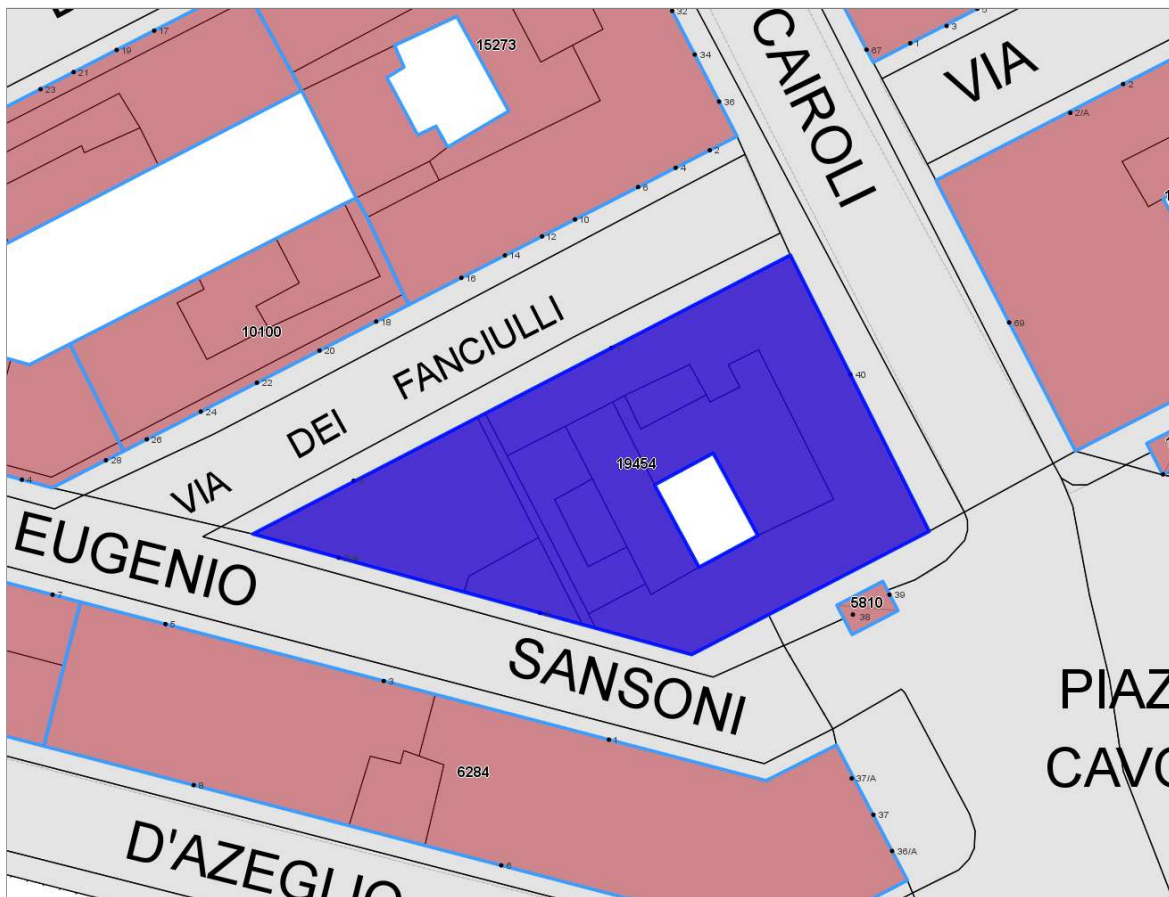
ID 19454



Catasto (1:5000)



Foto aerea 2019 (1:5000)



## Informazioni sulla Scheda

- **Data rilevazione** 25/10/2022
- **N° elenco** PA.42
- **Località** VIA CAIROLI
- **Denominazione** PALAZZO RODOCANACCHI
- **Morfologia territoriale** Pianura
- **Localizzazione territoriale** ambito urbano
- **Elementi della percezione paesaggistica** assenti
- **Tipologia viabilità di accesso** strada asfaltata
- **Pertinenza** nessuna



## Informazioni sull'Edificio 19454

### Unità volumetriche dell'Edificio 19454

N°	Foglio	Particella	Superficie coperta CTR (m <sup>2</sup> )	N° piani	Piani interrati	Mansarda
5611	94	3589	17.42			
8097	94	3589	32.55			
8103	94	3589	162.58			
8105	94	3589	54.71			
8106	94	3589	15.08			
8107	94	3589	115.28			
8108	94	3589	21.65			
8110	94	3589	66.45			
8319	94	3589	368.31			

#### Caratteristiche generali

- **Tipologia rilievo:** palazzo storico
- **Proprietà:** privato
- **Stato di conservazione:** sufficiente
- **Stato di utilizzo:** occupato
- **Stato di trasformazione:** nessuna

#### Caratteristiche architettoniche e strutturali

- **Tipologia copertura:** a terrazza padiglione
- **Manto di copertura:** in cemento in laterizio
- **Docce e pluviali:** incassati
- **Gronda:** in cemento
- **Finitura esterna muratura:** intonaco
- **Infissi:** in legno
- **Oscuramenti:** persiane in legno
- **Presenza di elementi architettonici e decorativi esterni di pregio:** elementi decorativi decorazioni sottogronda zoccolature riquadrature aperture cornici marcapiano torretta



## Rilievi fotografici



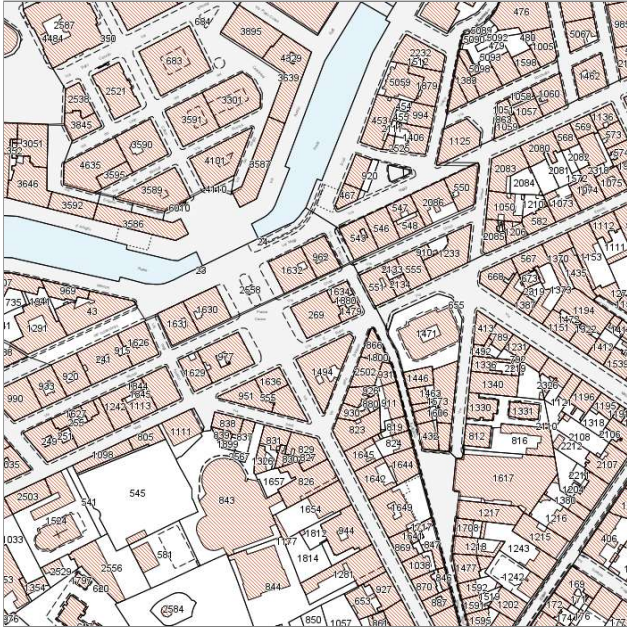
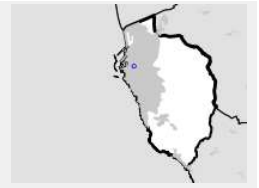
FOTO n° 1544 (pertinenza)



FOTO n° 1545 (pertinenza)



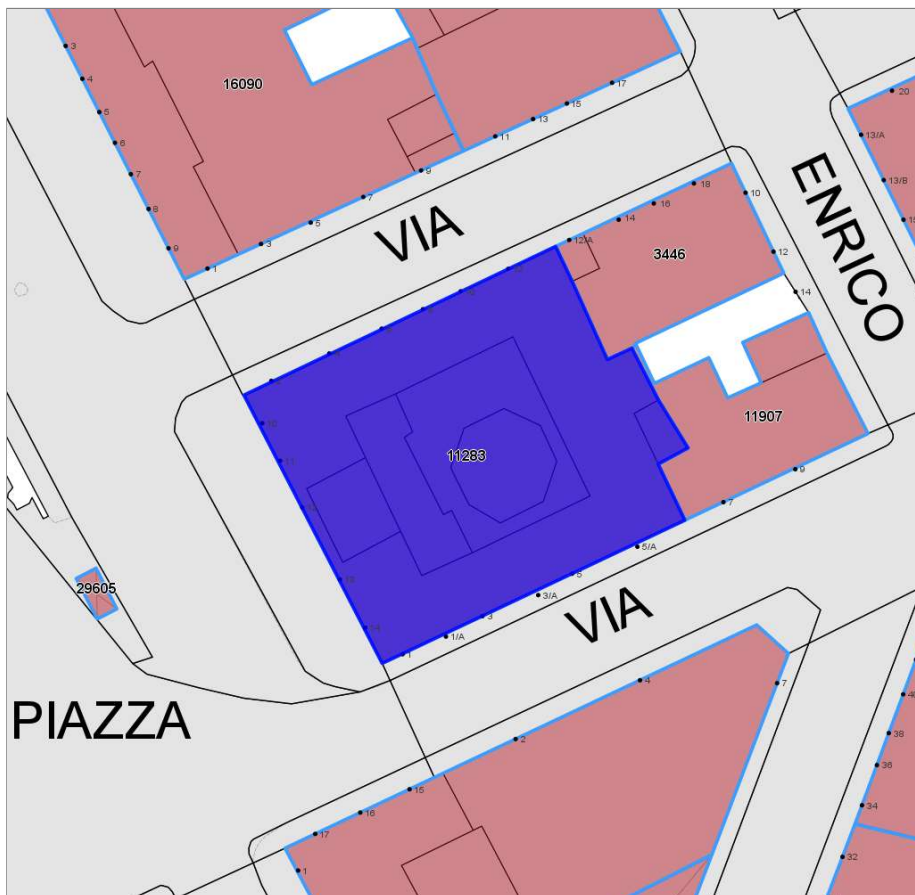
Edifici associati alla Scheda:  
ID 11283



Catasto (1:5000)



Foto aerea 2019 (1:5000)



## Informazioni sulla Scheda

- **Data rilevazione** 25/10/2022
- **N° elenco** PA.43
- **Località** PIAZZA CAVOUR
- **Denominazione** PALAZZO ROSSO
- **Morfologia territoriale** Pianura
- **Localizzazione territoriale** ambito urbano
- **Elementi della percezione paesaggistica** presenza di coni visivi
- **Tipologia viabilità di accesso** strada asfaltata
- **Pertinenza** nessuna



## Informazioni sull'Edificio 11283

### Unità volumetriche dell'Edificio 11283

N°	Foglio	Particella	Superficie coperta CTR (m²)	N° piani	Piani interrati	Mansarda
9167	25	269	38,65			
9169	25	269	62,82			
9170	25	269	111,68			
9172	25	269	59,51			
9194	25	269	471,19			
48322	25	269	12,36			

#### Caratteristiche generali

- **Tipologia rilievo:** palazzo storico
- **Proprietà:** privato
- **Stato di conservazione:** buono
- **Stato di utilizzo:** occupato
- **Stato di trasformazione:** nessuna

#### Caratteristiche architettoniche e strutturali

- **Tipologia copertura:** padiglione
- **Manto di copertura:** in laterizio
- **Docce e pluviali:** in rame
- **Gronda:** in cemento
- **Finitura esterna muratura:** intonaco  
in pietra  
a faccia vista
- **Infissi:** in alluminio  
in legno
- **Oscuramenti:** persiane in legno
- **Presenza di elementi architettonici e decorativi esterni di pregio:** elementi decorativi  
decorazioni sottogronda  
zoccolature  
riquadrate aperture  
cornici marcapiano  
balconi  
torretta



## Rilievi fotografici

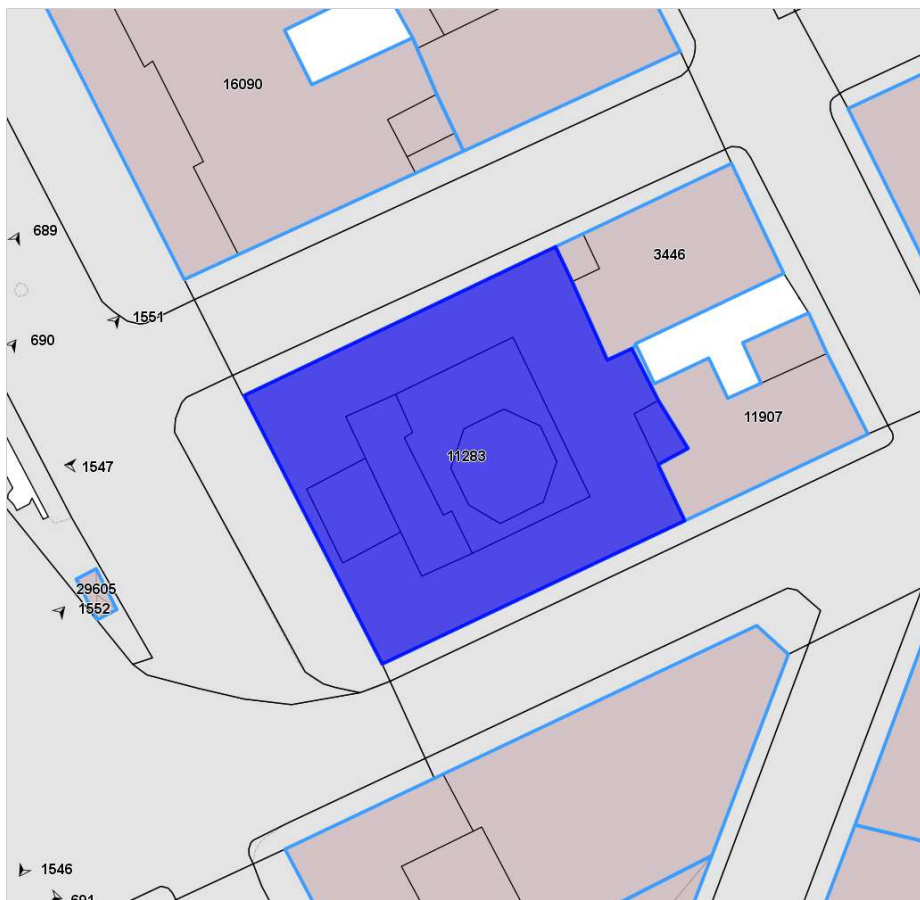


FOTO n° 1546 (edificio 11283)



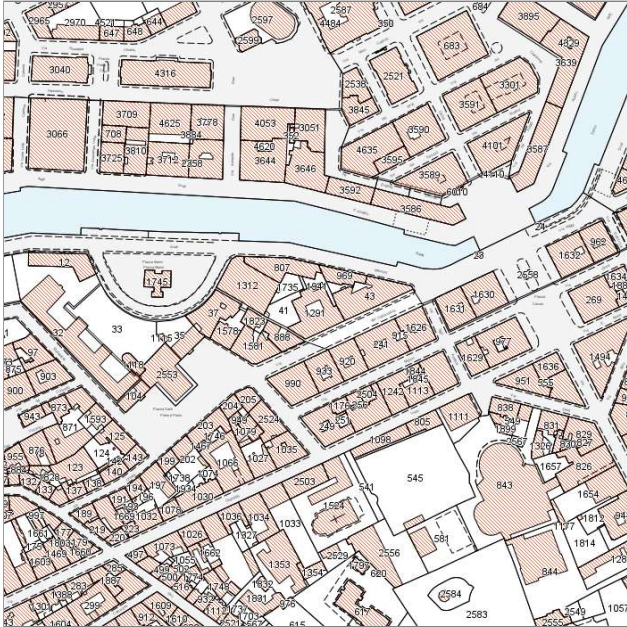
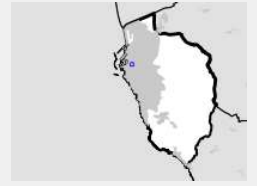
FOTO n° 1547 (edificio 11283)



FOTO n° 1548 (edificio 11283)



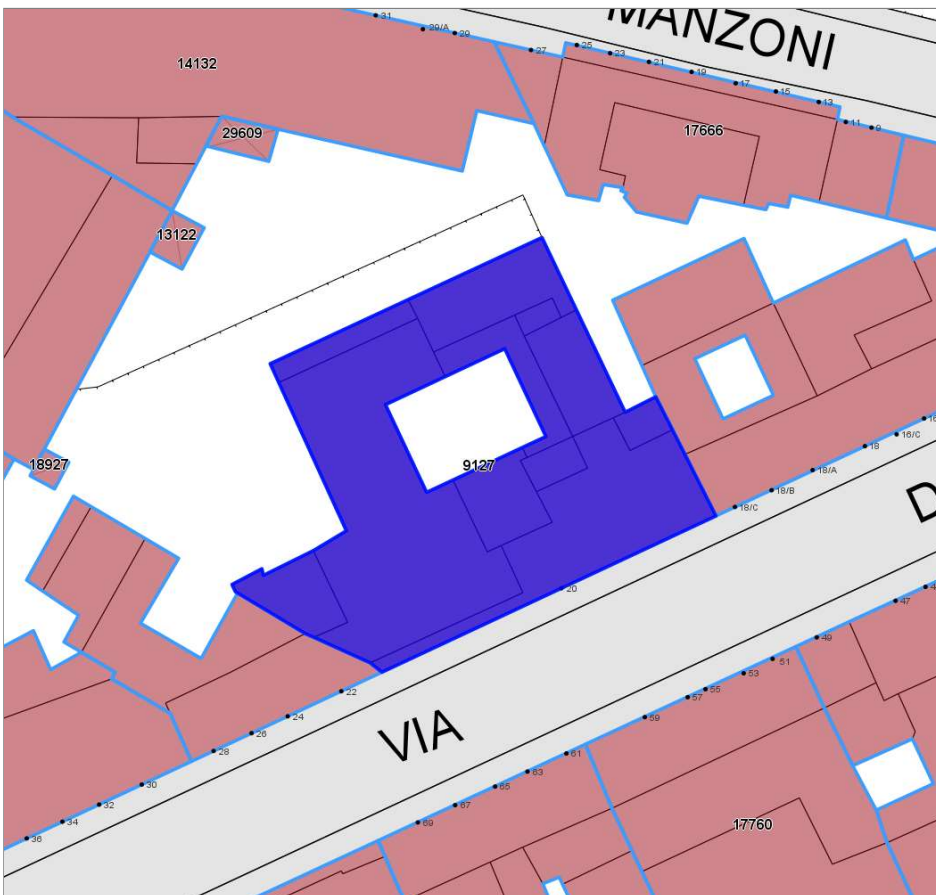
Edifici associati alla Scheda:  
ID 9127



Catasto (1:5000)



Foto aerea 2019 (1:5000)



## Informazioni sulla Scheda

- **Data rilevazione** 25/10/2022
- **N° elenco** PA.44
- **Località** VIA DELL'INDIPENDENZA
- **Denominazione** PALAZZO SANSONI
- **Morfologia territoriale** Pianura
- **Localizzazione territoriale** ambito urbano
- **Elementi della percezione paesaggistica** assenti
- **Tipologia viabilità di accesso** strada asfaltata
- **Area di pertinenza** giardino
- **Presenza di alberature di pregio** no



## Informazioni sull'Edificio 9127

### Unità volumetriche dell'Edificio 9127

N°	Foglio	Particella	Superficie coperta CTR (m <sup>2</sup> )	N° piani	Piani interrati	Mansarda
2832	25	1291	69.32			
2833	25	1291	7.07			
2834	25	1291	40.23			
6918	25	1291	311.79			
6919	25	1291	43.83			
7020	25	1291	24.42			
7021	25	1291	40.09			
8371	25	1291	13.4			
8372	25	1291	168.32			
8373	25	1291	15.33			
8374	25	1291	50.32			

#### Caratteristiche generali

- **Tipologia rilievo:** palazzo storico
- **Proprietà:** privato
- **Stato di conservazione:** buono
- **Stato di utilizzo:** occupato
- **Stato di trasformazione:** trasformazione che ha alterato l'impianto originario

#### Caratteristiche architettoniche e strutturali

- **Tipologia copertura:** padiglione
- **Manto di copertura:** in laterizio
- **Docce e pluviali:** in rame
- **Gronda:** in cemento
- **Finitura esterna muratura:** intonaco
- **Infissi:** in pvc  
in legno
- **Oscuramenti:** persiane in legno
- **Presenza di elementi architettonici e decorativi esterni di pregio:** elementi decorativi  
decorazioni sottogronda  
angolari  
zoccolature  
riquadrate aperture  
cornici marcapiano  
balconi



## Rilievi fotografici

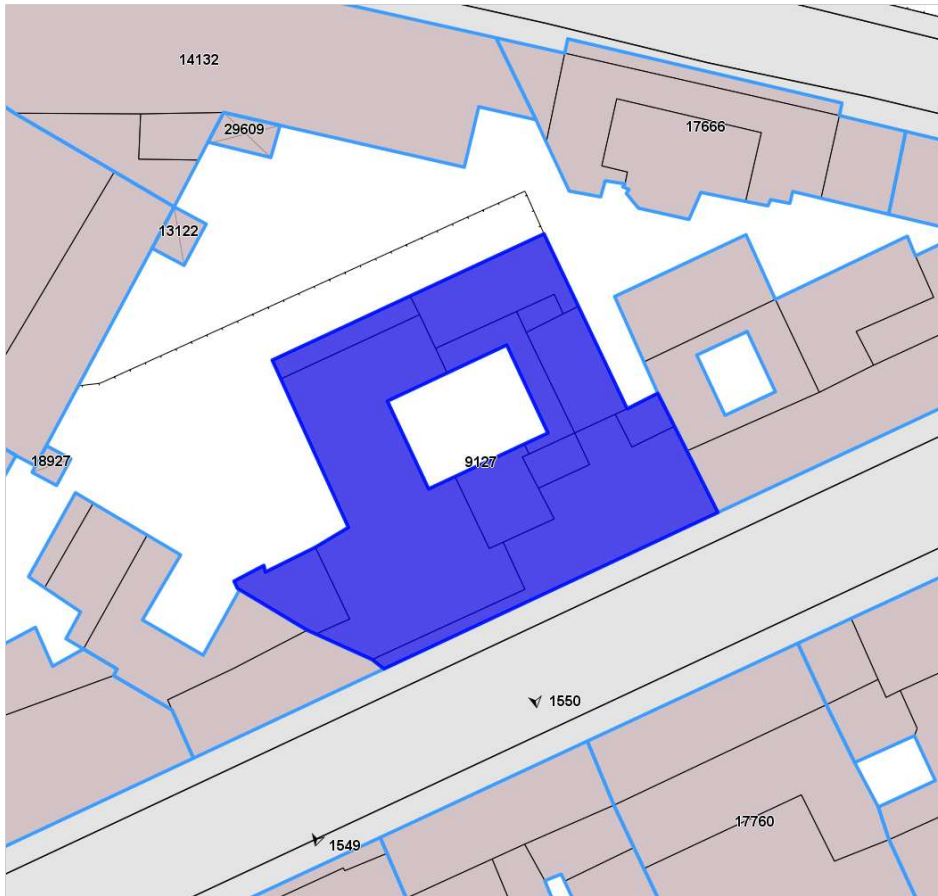


FOTO n° 1549 (pertinenza)

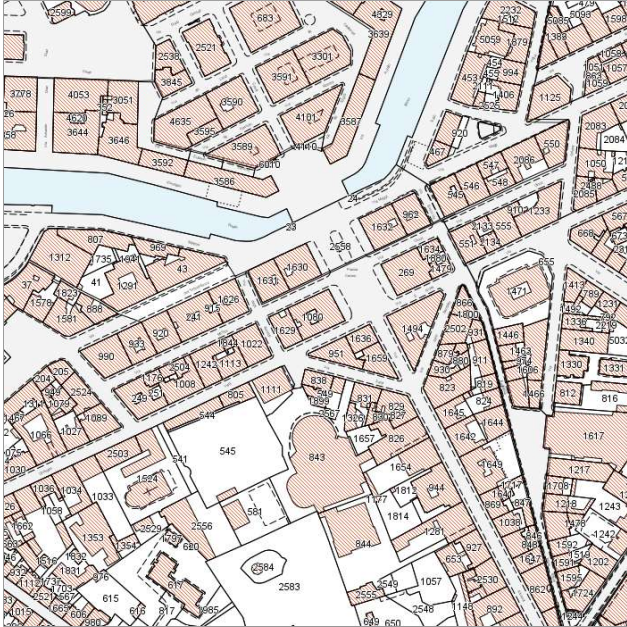
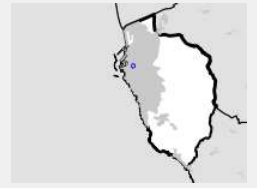


FOTO n° 1550 (pertinenza)



**Edifici associati alla Scheda:**

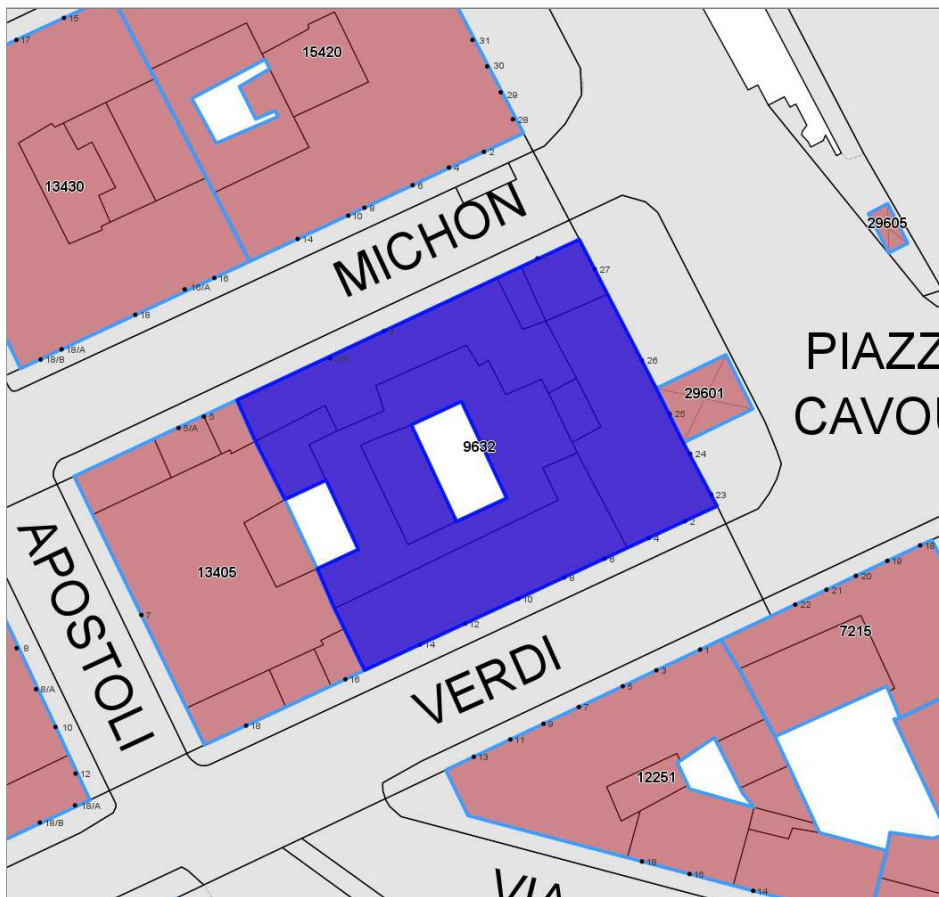
ID 9632



Catasto (1:5000)



Foto aerea 2019 (1:5000)



## Informazioni sulla Scheda

- **Data rilevazione** 25/10/2022
- **N° elenco** PA.45
- **Località** PIAZZA CAVOUR
- **Denominazione** PALAZZO SANTOPONTE
- **Morfologia territoriale** Pianura
- **Localizzazione territoriale** ambito urbano
- **Elementi della percezione paesaggistica** presenza di coni visivi
- **Tipologia viabilità di accesso** strada asfaltata
- **Pertinenza** nessuna



## Informazioni sull'Edificio 9632

### Unità volumetriche dell'Edificio 9632

N°	Foglio	Particella	Superficie coperta CTR (m <sup>2</sup> )	N° piani	Piani interrati	Mansarda
7882	25	977	30.32			
7883	25	977	150.47			
7886	25	977	11.32			
7887	25	977	44.75			
7888	25	977	13.32			
8652	25	977	29.88			
8659	25	977	207.2			
9044	25	977	147.47			
9265	25	977	165.4			

#### Caratteristiche generali

- **Tipologia rilievo:** palazzo storico
- **Proprietà:** privato
- **Stato di conservazione:** buono
- **Stato di utilizzo:** occupato
- **Stato di trasformazione:** trasformazione che ha alterato l'impianto originario

#### Caratteristiche architettoniche e strutturali

- **Tipologia copertura:** padiglione capanna
- **Manto di copertura:** in laterizio
- **Docce e pluviali:** in rame
- **Gronda:** in cemento
- **Finitura esterna muratura:** intonaco in pietra
- **Infissi:** in alluminio  
in pvc  
in legno
- **Oscuramenti:** persiane in legno
- **Presenza di elementi architettonici e decorativi esterni di pregio:** elementi decorativi decorazioni sottogronda angolari zoccolature balconi



## Rilievi fotografici



FOTO n° 1551 (pertinenza)



FOTO n° 1552 (pertinenza)



FOTO n° 689 (edificio 9632)



FOTO n° 690 (edificio 9632)



FOTO n° 691 (edificio 9632)

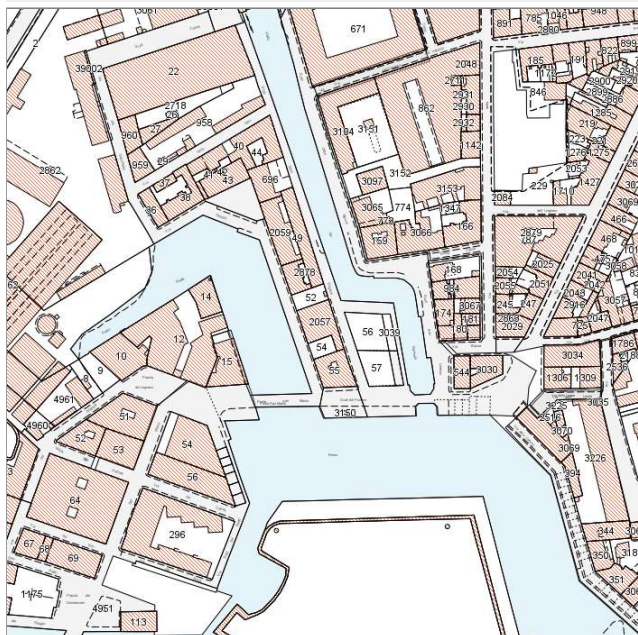






Edifici associati alla Scheda:

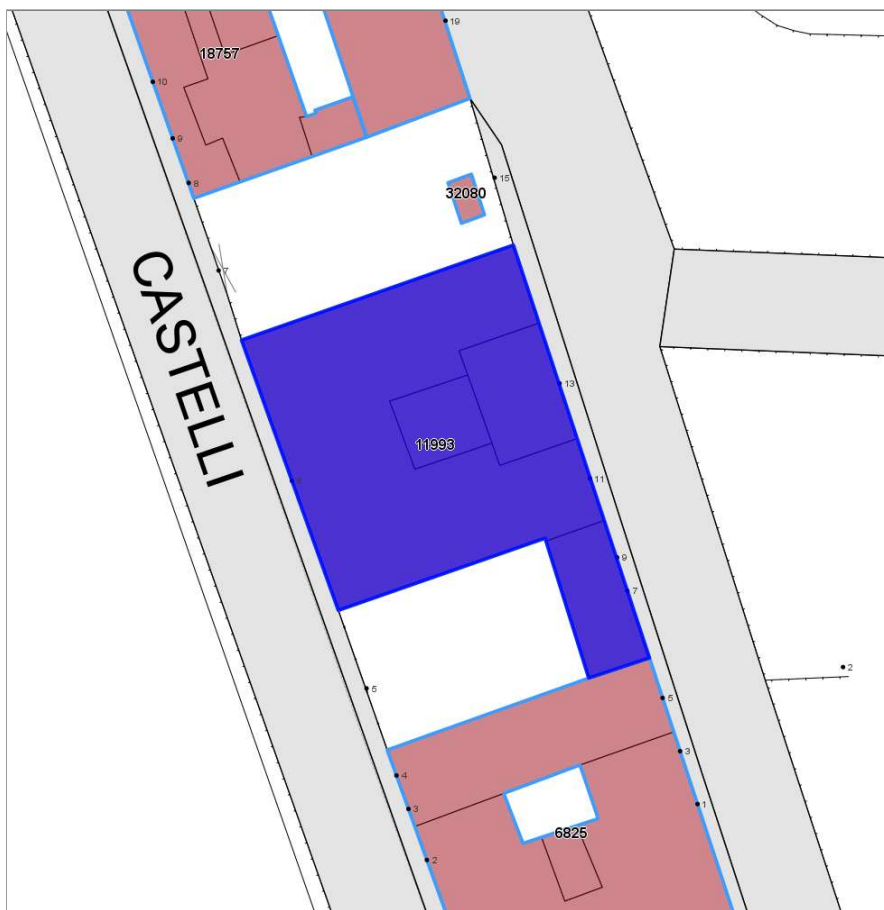
ID 11993



Catasto (1:5000)



Foto aerea 2019 (1:5000)



## Informazioni sulla Scheda

- **Data rilevazione** 24/10/2022
- **N° elenco** PA.46
- **Località** VENEZIA
- **Denominazione** PALAZZO STUB
- **Morfologia territoriale** Pianura
- **Localizzazione territoriale** ambito urbano
- **Elementi della percezione paesaggistica** presenza di coni visivi
- **Tipologia viabilità di accesso** strada asfaltata
- **Area di pertinenza** altro  
cortile
- **Attrezzature e servizi delle aree di pertinenza** parcheggio
- **Presenza di alberature di pregio** no



## Informazioni sull'Edificio 11993

### Unità volumetriche dell'Edificio 11993

N°	Foglio	Particella	Superficie coperta CTR (m <sup>2</sup> )	N° piani	Piani interrati	Mansarda
820	18	2057	479,73			
821	18	2057	73,75			
824	18	2057	43,19			
3167	18	2057	66,06			

#### Caratteristiche generali

- **Tipologia rilievo:** palazzo storico
- **Proprietà:** privato
- **Stato di conservazione:** buono
- **Stato di utilizzo:** occupato
- **Stato di trasformazione:** nessuna

#### Caratteristiche architettoniche e strutturali

- **Tipologia copertura:** padiglione
- **Manto di copertura:** in laterizio
- **Docce e pluviali:** in rame
- **Gronda:** in cemento
- **Finitura esterna muratura:** intonaco
- **Infissi:** in legno
- **Oscuramenti:** persiane in legno
- **Presenza di elementi architettonici e decorativi esterni di pregio:** decorazioni sottogronda  
angolari  
riquadrature aperture  
balconi



## Rilievi fotografici



FOTO n° 824 (pertinenza)



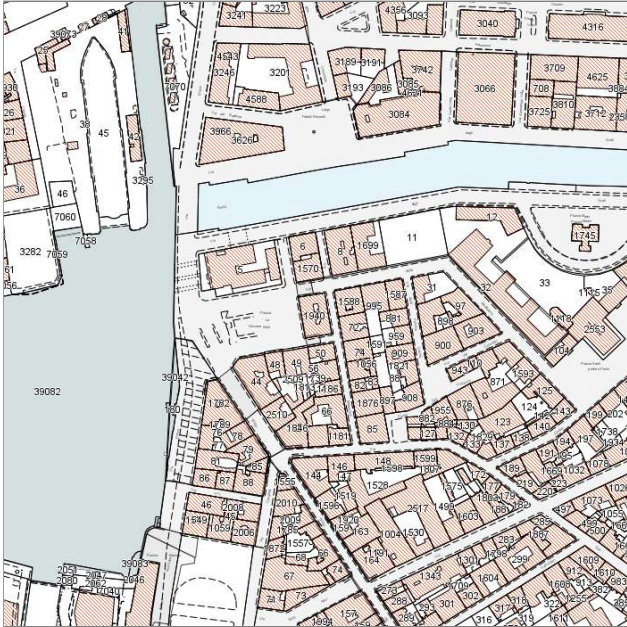
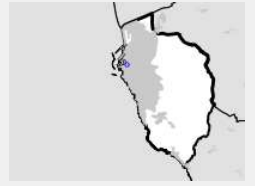
FOTO n° 825 (pertinenza)



FOTO n° 826 (pertinenza)



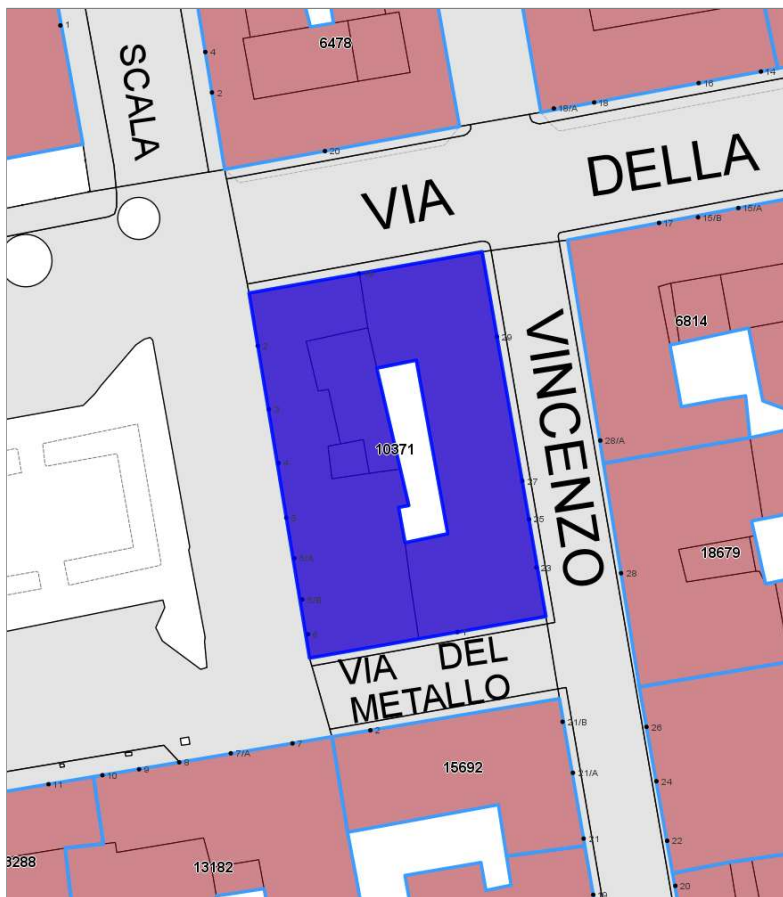
Edifici associati alla Scheda:  
ID 10371



Catasto (1:5000)



Foto aerea 2019 (1:5000)



## Informazioni sulla Scheda

- **Data rilevazione** 25/10/2022
- **N° elenco** PA.47
- **Località** PIAZZA GIOVANE ITALIA
- **Denominazione** PALAZZO TACCETTI
- **Morfologia territoriale** Pianura
- **Localizzazione territoriale** ambito urbano
- **Elementi della percezione paesaggistica** visuale dalla costa
- **Tipologia viabilità di accesso** strada asfaltata
- **Pertinenza** nessuna



## Informazioni sull'Edificio 10371

### Unità volumetriche dell'Edificio 10371

N°	Foglio	Particella	Superficie coperta CTR (m <sup>2</sup> )	N° piani	Piani interrati	Mansarda
3583	25	1940	231.5			
3586	25	1940	49.45			
3588	25	1940	8.42			
3957	25	1940	267.32			

#### Caratteristiche generali

- **Tipologia rilievo:** palazzo storico
- **Proprietà:** privato
- **Stato di conservazione:** buono
- **Stato di utilizzo:** occupato
- **Stato di trasformazione:** nessuna

#### Caratteristiche architettoniche e strutturali

- **Tipologia copertura:** padiglione
- **Manto di copertura:** in laterizio
- **Docce e pluviali:** in rame
- **Gronda:** in legno
- **Finitura esterna muratura:** intonaco
- **Infissi:** in legno
- **Oscuramenti:** persiane in legno
- **Presenza di elementi architettonici e decorativi esterni di pregio:** elementi decorativi  
angolari  
zoccolature  
riquadrate aperture  
torretta



## Rilievi fotografici

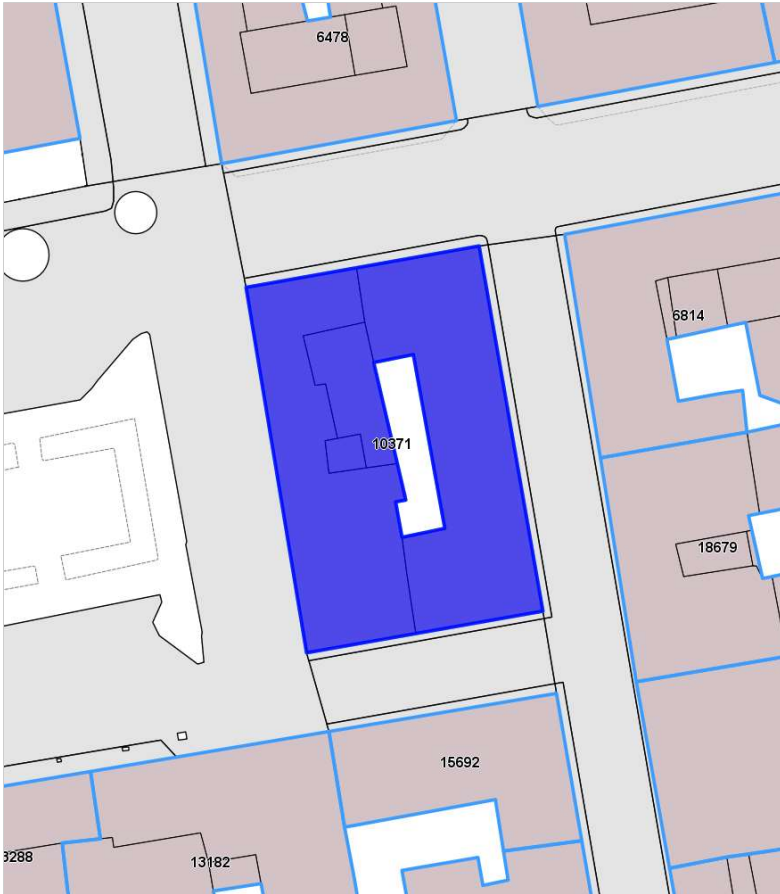


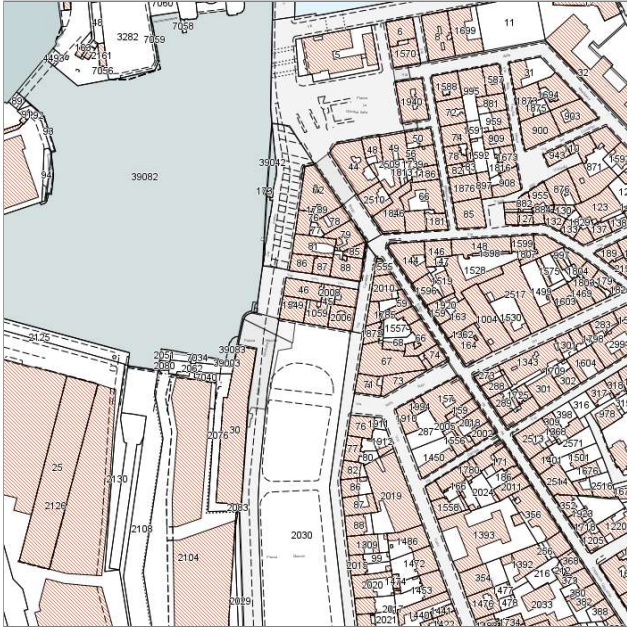
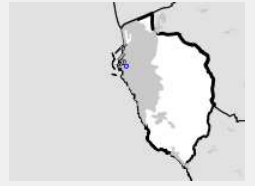
FOTO n° 1553 (pertinenza)



FOTO n° 1554 (pertinenza)



Edifici associati alla Scheda:  
ID 10291



Catasto (1:5000)


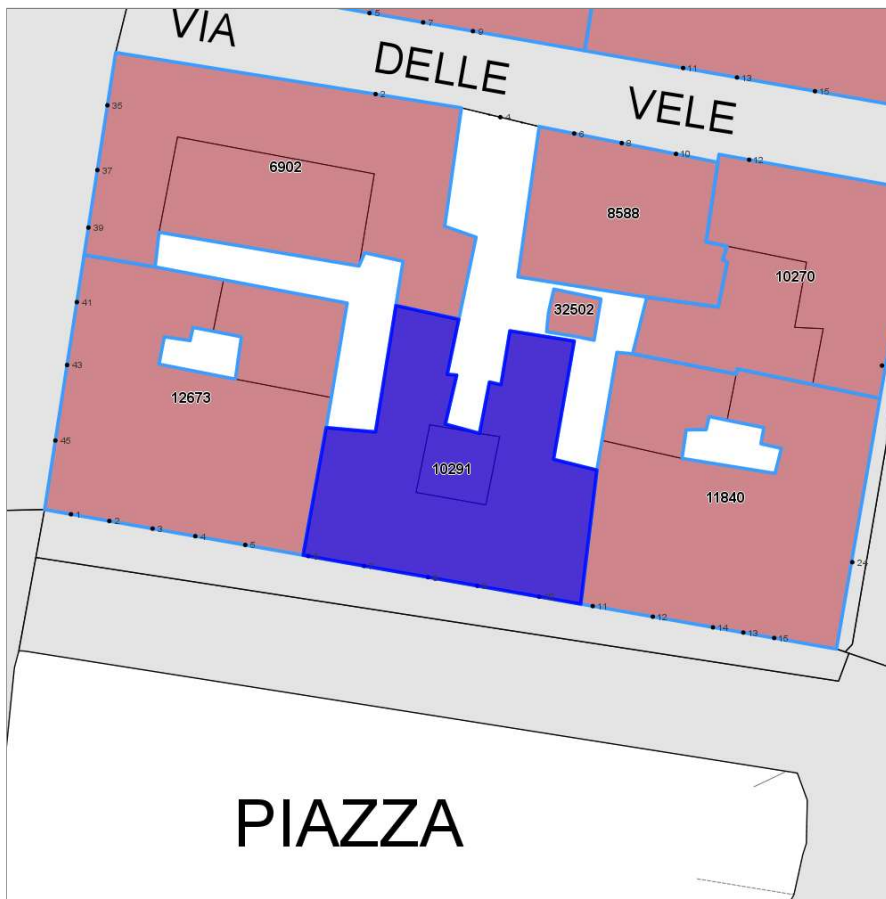


Foto aerea 2019 (1:5000)



## Informazioni sulla Scheda

- **Data rilevazione** 24/10/2022
- **N° elenco** PA.48
- **Località** BORGO CAPPUCCINI
- **Denominazione** PALAZZO TERRENI
- **Morfologia territoriale** Costa
- **Localizzazione territoriale** costa urbana
- **Elementi della percezione paesaggistica** presenza di coni visivi
- **Tipologia viabilità di accesso** strada asfaltata
- **Area di pertinenza** altro
- **Presenza di alberature di pregio** no



## Informazioni sull'Edificio 10291

### Unità volumetriche dell'Edificio 10291

N°	Foglio	Particella	Superficie coperta CTR (m <sup>2</sup> )	N° piani	Piani interrati	Mansarda
2505	96	1059	229,15			
2511	96	1059	22,42			

#### Caratteristiche generali

- **Tipologia rilievo:** palazzo storico
- **Proprietà:** privato
- **Stato di conservazione:** buono
- **Stato di utilizzo:** occupato
- **Stato di trasformazione:** nessuna

#### Caratteristiche architettoniche e strutturali

- **Tipologia copertura:** capanna
- **Manto di copertura:** in laterizio
- **Docce e pluviali:** in rame
- **Gronda:** in cemento
- **Finitura esterna muratura:** intonaco
- **Infissi:** in legno
- **Oscurementi:** persiane in legno
- **Presenza di elementi architettonici e decorativi esterni di pregio:** decorazioni sottogronda  
angolari  
zoccolature  
riquadrate aperture  
balconi



## Rilievi fotografici



FOTO n° 1538 (pertinenza)

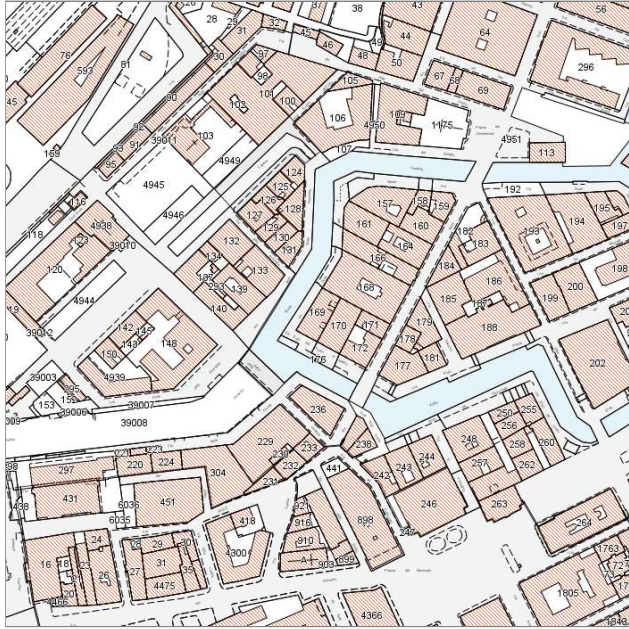
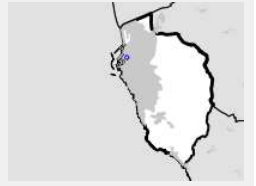


FOTO n° 1539 (pertinenza)



Edifici associati alla Scheda:

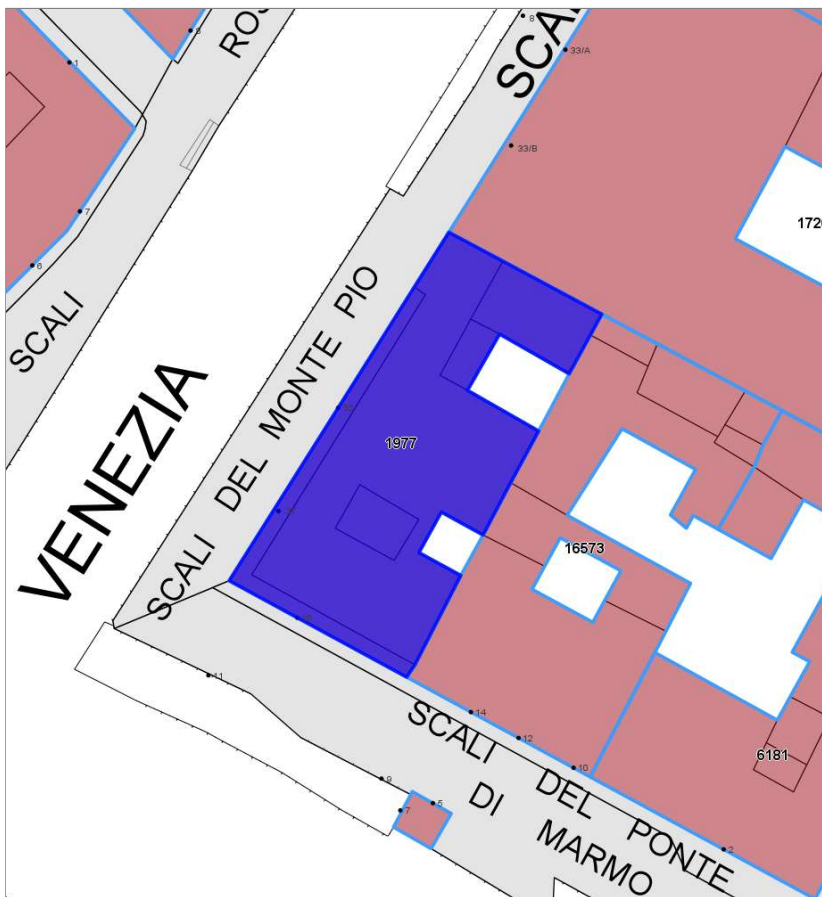
ID 1977



Catasto (1:5000)



Foto aerea 2019 (1:5000)



## Informazioni sulla Scheda

- **Data rilevazione** 24/10/2022
- **N° elenco** PA.49
- **Località** VENEZIA
- **Denominazione** PALAZZO URLICH
- **Morfologia territoriale** Pianura
- **Localizzazione territoriale** ambito urbano
- **Elementi della percezione paesaggistica** presenza di coni visivi
- **Tipologia viabilità di accesso** strada asfaltata
- **Pertinenza** nessuna



## Informazioni sull'Edificio 1977

### Unità volumetriche dell'Edificio 1977

N°	Foglio	Particella	Superficie coperta CTR (m²)	N° piani	Piani interrati	Mansarda
642	93	169	16,58			
644	93	169	60,31			
3151	93	169	393,49			
3153	93	169	26,74			
48138	93	169	64,21			

#### Caratteristiche generali

- **Tipologia rilievo:** palazzo storico
- **Proprietà:** privato
- **Stato di conservazione:** buono
- **Stato di utilizzo:** occupato
- **Stato di trasformazione:** trasformazione congrua all'impianto originario

#### Caratteristiche architettoniche e strutturali

- **Tipologia copertura:** altro padiglione
- **Manto di copertura:** in laterizio
- **Docce e pluviali:** in rame
- **Gronda:** in cemento
- **Finitura esterna muratura:** intonaco
- **Infissi:** in legno
- **Oscurementi:** persiane in legno
- **Presenza di elementi architettonici e decorativi esterni di pregio:** decorazioni sottogronda  
riquadrate aperture  
cornici marcapiano  
balconi



## Rilievi fotografici



FOTO n° 1537 (pertinenza)



FOTO n° 841 (pertinenza)



FOTO n° 842 (pertinenza)

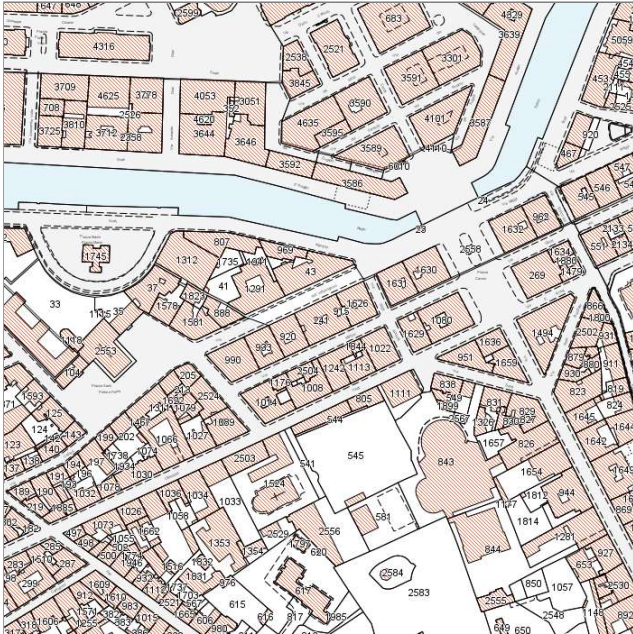
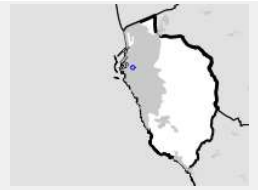


FOTO n° 843 (pertinenza)



### Edifici associati alla Scheda:

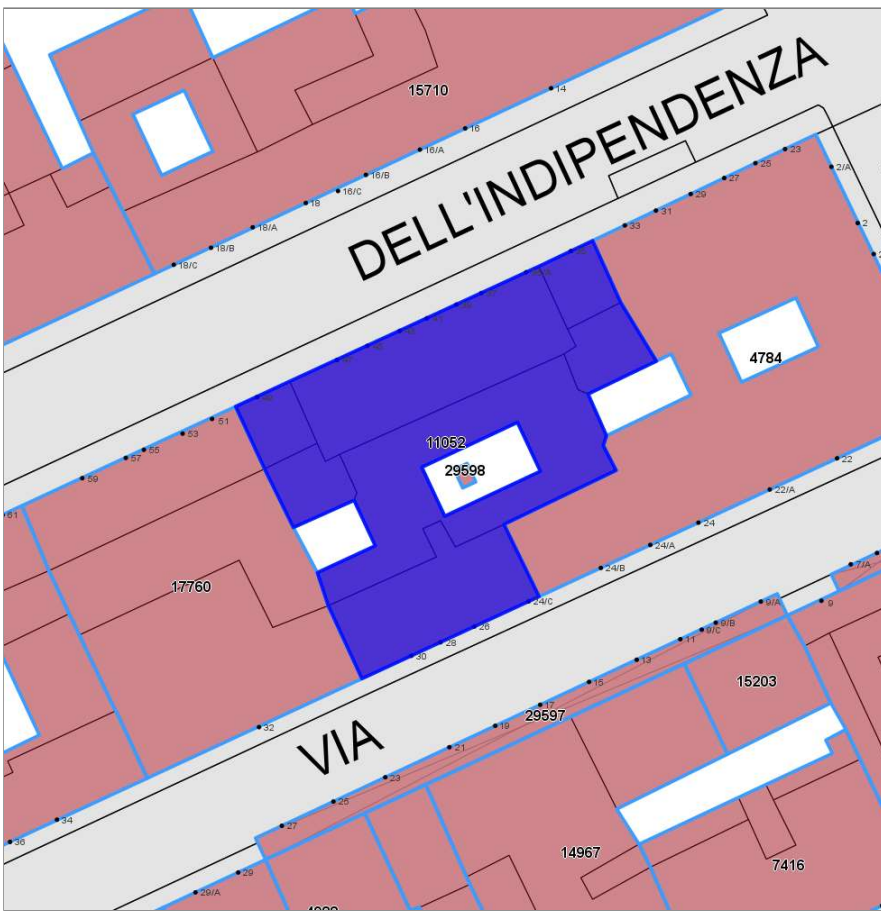
ID 11052



Catasto (1:5000)



Foto aerea 2019 (1:5000)



## Informazioni sulla Scheda

- **Data rilevazione** 24/10/2022
- **N° elenco** PA.50
- **Località** CAPPUCCINI
- **Denominazione** PALAZZO UZIELLI
- **Morfologia territoriale** Pianura
- **Localizzazione territoriale** ambito urbano
- **Elementi della percezione paesaggistica** assenti
- **Tipologia viabilità di accesso** strada asfaltata
- **Pertinenza** nessuna



## Informazioni sull'Edificio 11052

### Unità volumetriche dell'Edificio 11052

N°	Foglio	Particella	Superficie coperta CTR (m <sup>2</sup> )	N° piani	Piani interrati	Mansarda
7224	25	241	120.69			
8367	25	241	181.95			
8368	25	241	214.79			
8370	25	241	33.9			
8375	25	241	30.1			
8653	25	241	30.47			
48247	25	241	37.09			

#### Caratteristiche generali

- **Tipologia rilievo:** palazzo storico
- **Proprietà:** privato
- **Stato di conservazione:** sufficiente
- **Stato di utilizzo:** occupato
- **Stato di trasformazione:** nessuna

#### Caratteristiche architettoniche e strutturali

- **Tipologia copertura:** capanna
- **Manto di copertura:** in laterizio
- **Docce e pluviali:** in rame
- **Gronda:** in cemento
- **Finitura esterna muratura:** intonaco
- **Infissi:** in legno
- **Oscuramenti:** persiane in legno
- **Presenza di elementi architettonici e decorativi esterni di pregio:** elementi decorativi  
decorazioni sottogronda  
zoccolature  
riquadrature aperture  
cornici marcapiano  
balconi



## Rilievi fotografici

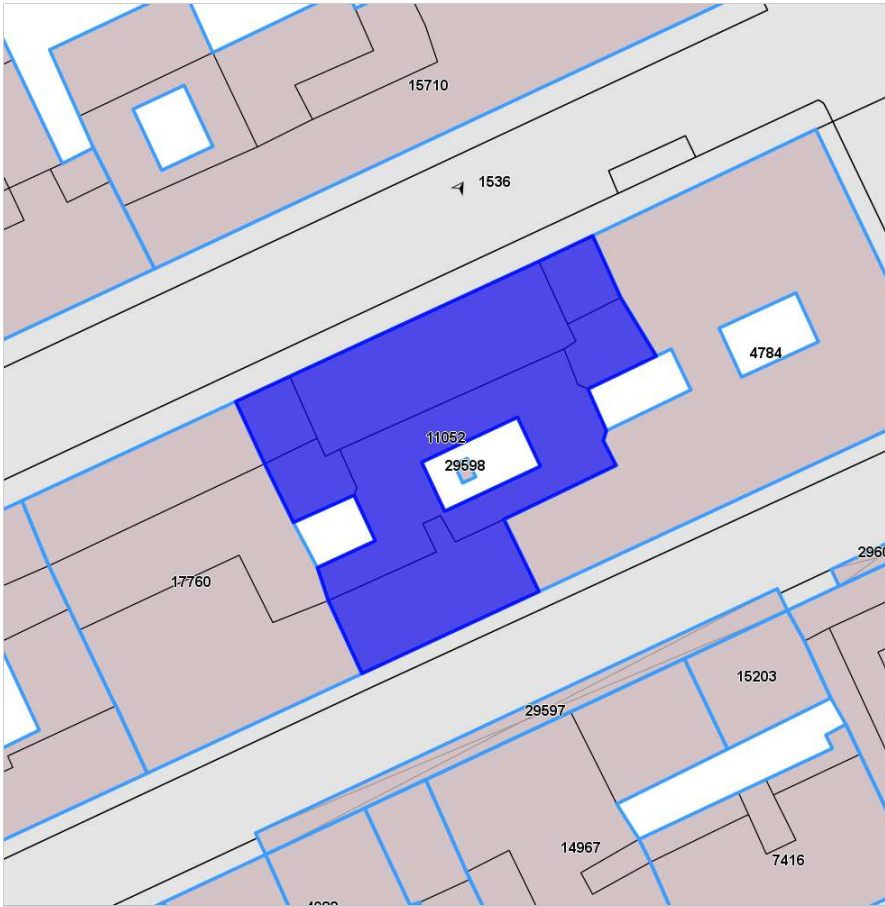
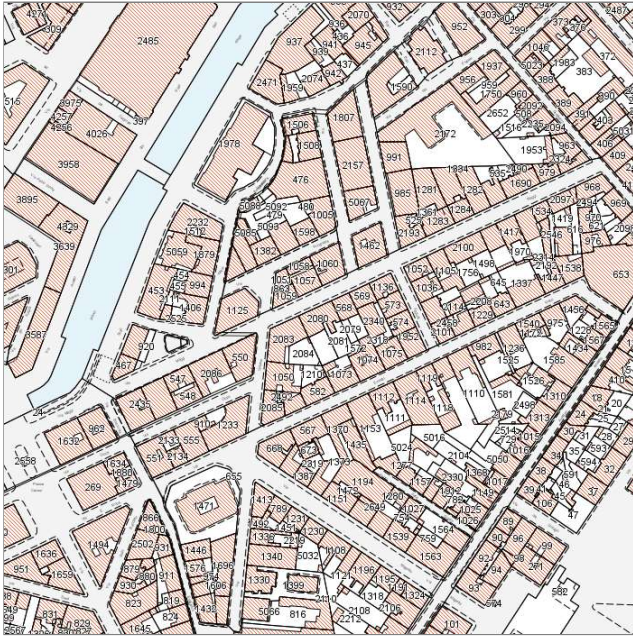
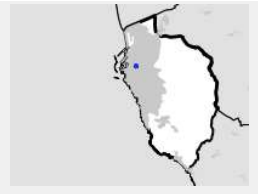


FOTO n° 1536 (pertinenza)



### Edifici associati alla Scheda:

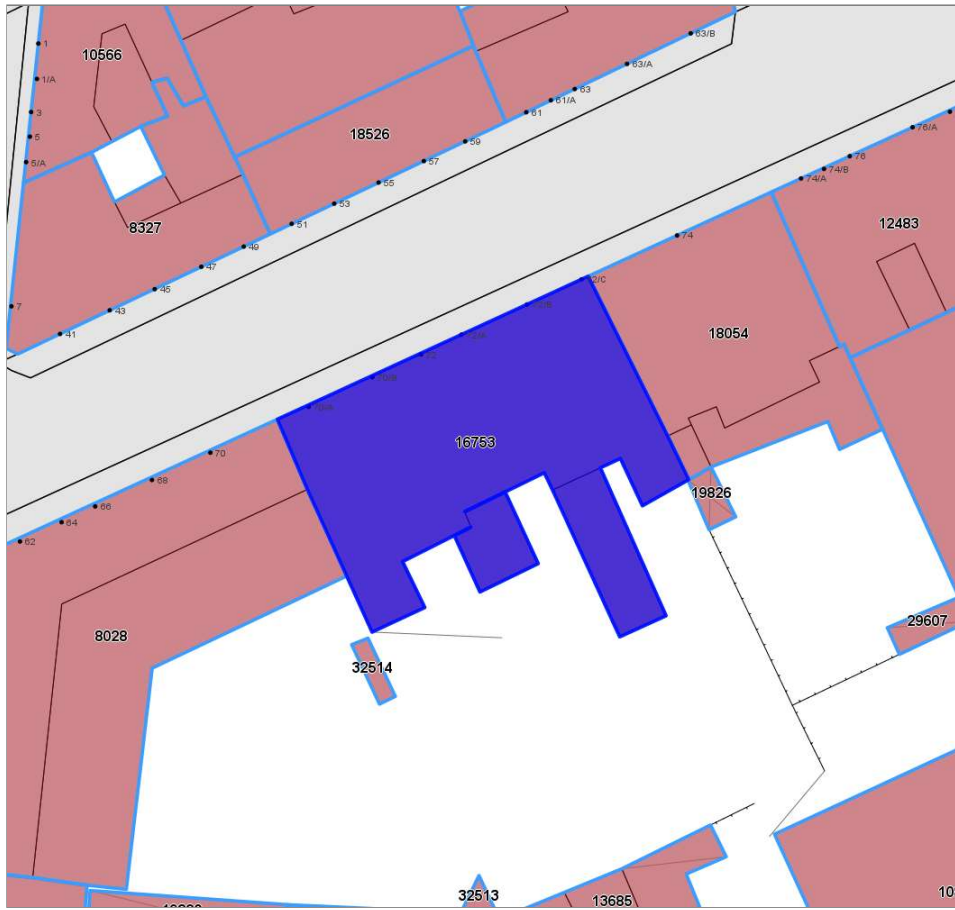
ID 16753



Catasto (1:5000)



Foto aerea 2019 (1:5000)



## Informazioni sulla Scheda

- **Data rilevazione** 24/10/2022
- **N° elenco** PA.51
- **Località** VIA MAGGI
- **Denominazione** PALAZZO VIGNOZZI
- **Morfologia territoriale** Pianura
- **Localizzazione territoriale** ambito urbano
- **Elementi della percezione paesaggistica** assenti
- **Tipologia viabilità di accesso** strada asfaltata
- **Area di pertinenza** cortile
- **Attrezzature e servizi delle aree di pertinenza** parcheggio
- **Presenza di alberature di pregio** si



## Informazioni sull'Edificio 16753

### Unità volumetriche dell'Edificio 16753

N°	Foglio	Particella	Superficie coperta CTR (m <sup>2</sup> )	N° piani	Piani interrati	Mansarda
8757	95	2080	45.89			
9417	95	2080	363.17			
50123	95	2080	26.16			

#### Caratteristiche generali

- **Tipologia rilievo:** palazzo storico
- **Proprietà:** privato
- **Stato di conservazione:** buono
- **Stato di utilizzo:** occupato
- **Stato di trasformazione:** trasformazione che ha alterato l'impianto originario

#### Caratteristiche architettoniche e strutturali

- **Tipologia copertura:** capanna
- **Manto di copertura:** in laterizio
- **Docce e pluviali:** in rame
- **Gronda:** in cemento
- **Finitura esterna muratura:** intonaco
- **Infissi:** in legno
- **Oscuramenti:** persiane in legno
- **Presenza di elementi architettonici e decorativi esterni di pregio:** elementi decorativi  
angolari  
zoccolature  
riquadrature aperture



## Rilievi fotografici

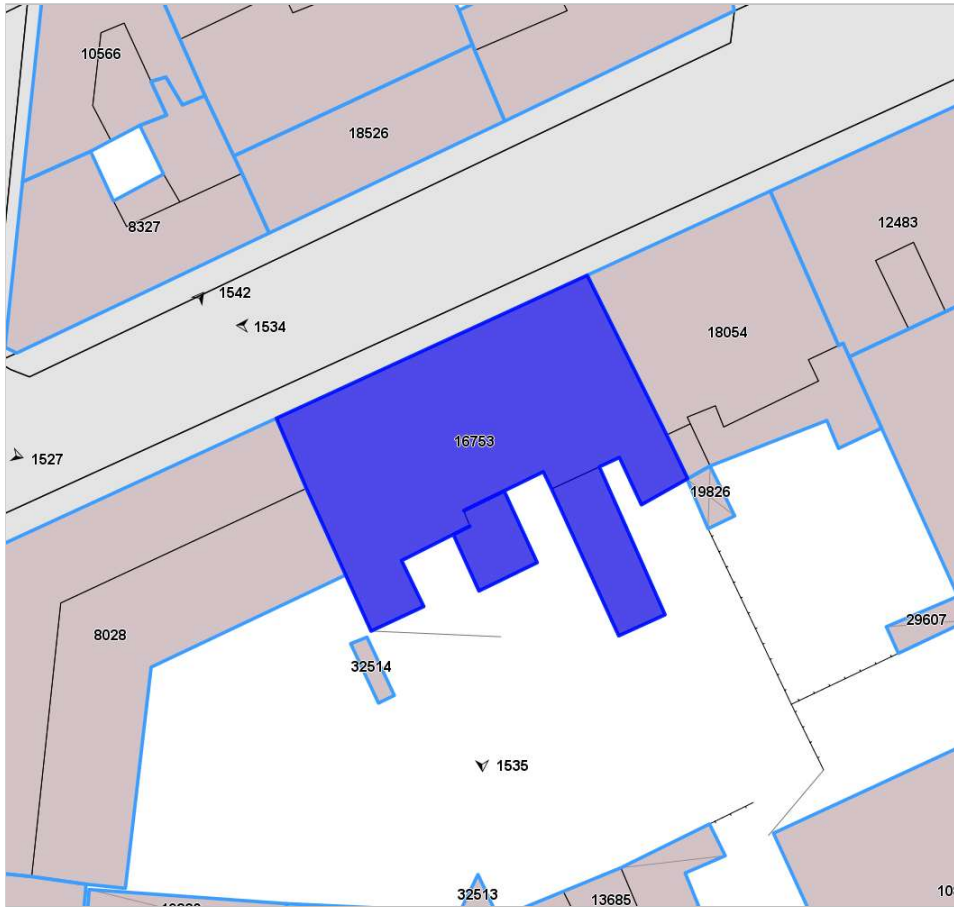


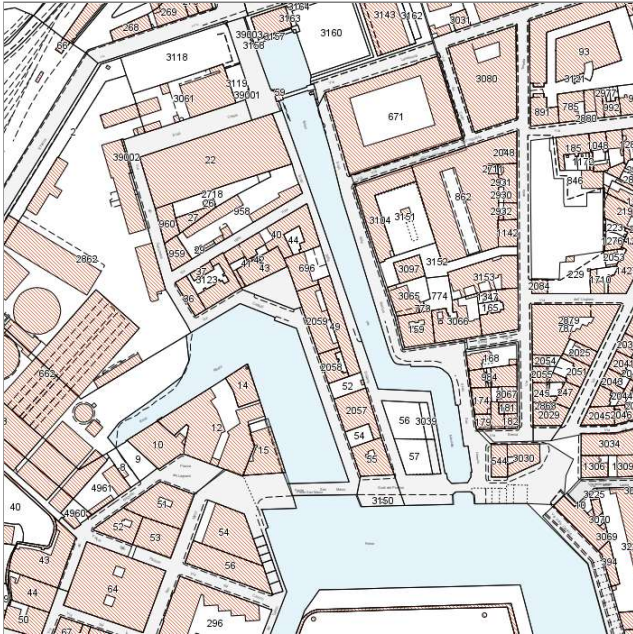
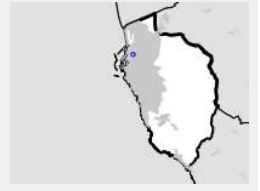
FOTO n° 1534 (pertinenza)



FOTO n° 1535 (pertinenza)



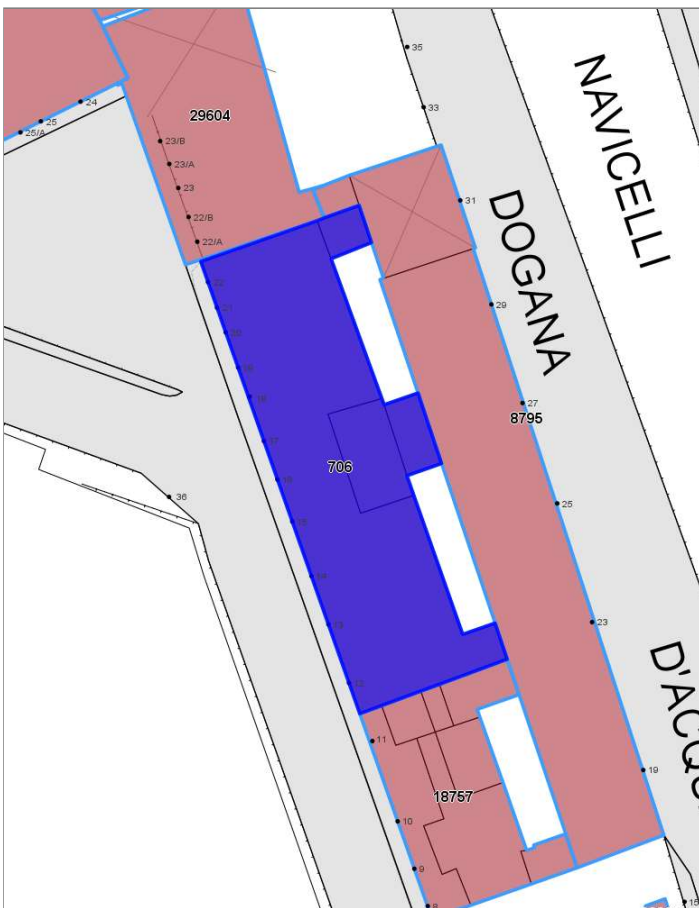
**Edifici associati alla Scheda:**  
ID 706



Catasto (1:5000)



Foto aerea 2019 (1:5000)



## Informazioni sulla Scheda

- **Data rilevazione** 24/10/2022
- **N° elenco** PA.52
- **Località** VENEZIA
- **Denominazione** PALAZZO CASTELLI
- **Morfologia territoriale** Pianura
- **Localizzazione territoriale** ambito urbano
- **Elementi della percezione paesaggistica** presenza di coni visivi
- **Tipologia viabilità di accesso** strada asfaltata
- **Pertinenza** nessuna



## Informazioni sull'Edificio 706

### Unità volumetriche dell'Edificio 706

N°	Foglio	Particella	Superficie coperta CTR (m <sup>2</sup> )	N° piani	Piani interrati	Mansarda
409	18	2059	27,97			
410	18	2059	59,86			
1862	18	2059	567,51			
3038	18	2059	18,25			

#### Caratteristiche generali

- **Tipologia rilievo:** palazzo storico
- **Proprietà:** privato
- **Stato di conservazione:** buono
- **Stato di utilizzo:** occupato
- **Stato di trasformazione:** trasformazione congrua all'impianto originario

#### Caratteristiche architettoniche e strutturali

- **Tipologia copertura:** capanna
- **Manto di copertura:** in laterizio
- **Docce e pluviali:** in rame
- **Gronda:** in cemento
- **Finitura esterna muratura:** intonaco
- **Infissi:** in legno
- **Oscuramenti:** persiane in legno
- **Presenza di elementi architettonici e decorativi esterni di pregio:** elementi decorativi  
riquadrate aperture  
cornici marcapiano  
balconi



## Rilievi fotografici



FOTO n° 827 (pertinenza)



FOTO n° 828 (pertinenza)



FOTO n° 829 (pertinenza)





## Informazioni sulla Scheda

- **Data rilevazione** 20/01/2023
- **N° elenco** PA.53
- **Località** PENTAGONO - PIAZZA GRANDE
- **Denominazione** PORTICO DEL PIERONI
- **Morfologia territoriale** Pianura
- **Localizzazione territoriale** ambito urbano
- **Elementi della percezione paesaggistica** assenti
- **Tipologia viabilità di accesso** strada asfaltata
- **Pertinenza** nessuna



## Informazioni sull'Edificio 5651

### Unità volumetriche dell'Edificio 5651

N°	Foglio	Particella	Superficie coperta CTR (m <sup>2</sup> )	N° piani	Piani interrati	Mansarda
4363	94	1808	76.57			
4364	94	1808	573.96			
4365	94	1808	16.98			
4367	94	1808	68.66			
4368	94	1808	52.84			
4888	94	1808	294.78			
4890	94	1808	17.71			
4891	94	1808	25.03			
4893	94	1808	105.43			



## Rilievi fotografici

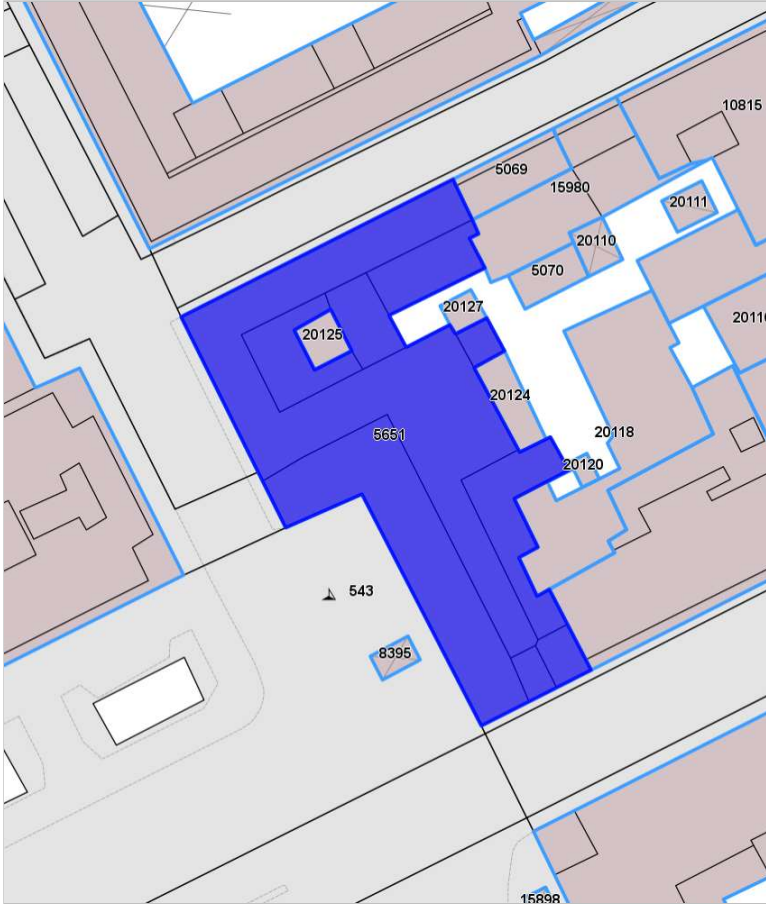


FOTO n° 1569 (pertinenza)



### Edifici associati alla Scheda:

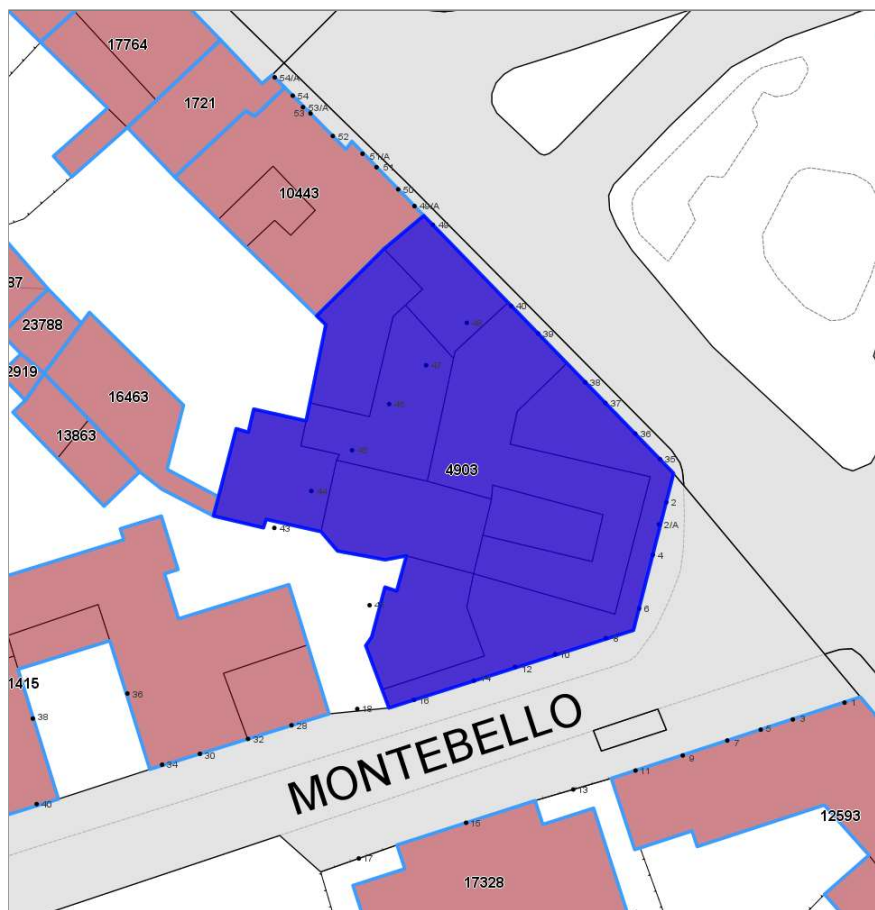
ID 4903



Catasto (1:5000)



Foto aerea 2019 (1:5000)



## Informazioni sulla Scheda

- **Data rilevazione** 24/10/2022
- **N° elenco** PA.54
- **Località** PIAZZA MATTEOTTI
- **Denominazione** GRATTACIELO MICHELUCCI
- **Morfologia territoriale** Pianura
- **Localizzazione territoriale** ambito urbano
- **Tipologia viabilità di accesso** strada asfaltata
- **Area di pertinenza** cortile
- **Attrezzature e servizi delle aree di pertinenza** parcheggio
- **Presenza di alberature di pregio** no



## Informazioni sull'Edificio 4903

### Unità volumetriche dell'Edificio 4903

N°	Foglio	Particella	Superficie coperta CTR (m <sup>2</sup> )	N° piani	Piani interrati	Mansarda
4657	27	254	98,54			
4658	27	254	123,73			
8624	27	254	223,05			
8629	27	254	275,98			
8630	27	254	53,45			
10782	27	254	77,27			
10788	27	254	93,63			
10789	27	254	98,8			
10790	27	254	125,32			

#### Caratteristiche generali

- **Tipologia rilievo:** palazzo storico
- **Proprietà:** privato
- **Stato di conservazione:** sufficiente
- **Stato di utilizzo:** occupato
- **Stato di trasformazione:** nessuna

#### Caratteristiche architettoniche e strutturali

- **Tipologia copertura:** piana
- **Manto di copertura:** in cemento
- **Docce e pluviali:** incassati
- **Gronda:** in cemento
- **Finitura esterna muratura:** intonaco
- **Infissi:** in alluminio  
in pvc  
in legno
- **Oscuramenti:** avvolgibili
- **Presenza di elementi architettonici e decorativi esterni di pregio:** cornici marcapiano



## Rilievi fotografici

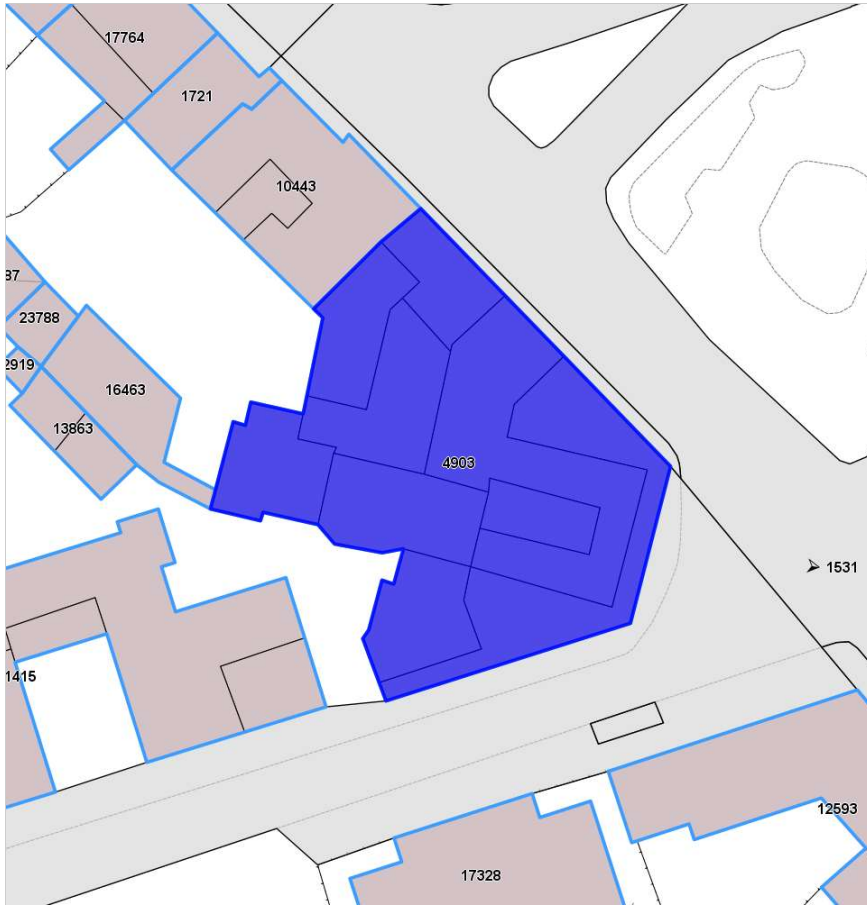


FOTO n° 1530 (pertinenza)

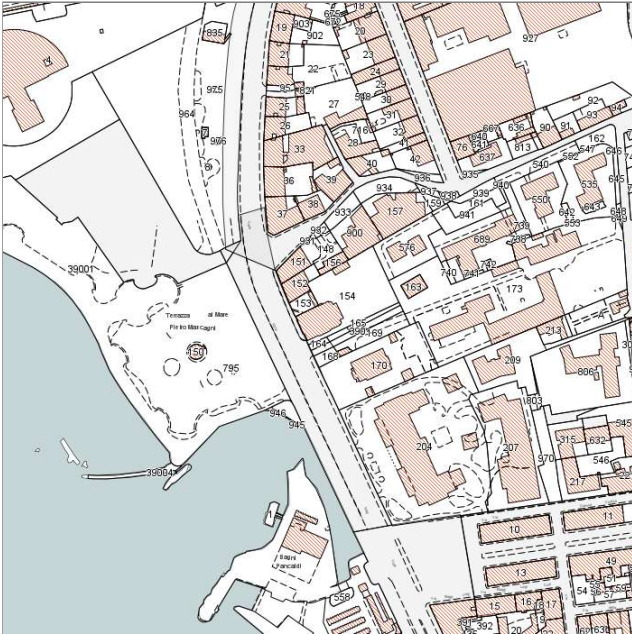
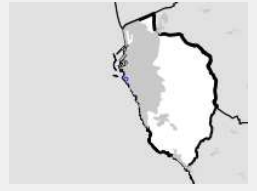


FOTO n° 1531 (pertinenza)



**Edifici associati alla Scheda:**

ID 14660



Catasto (1:5000)


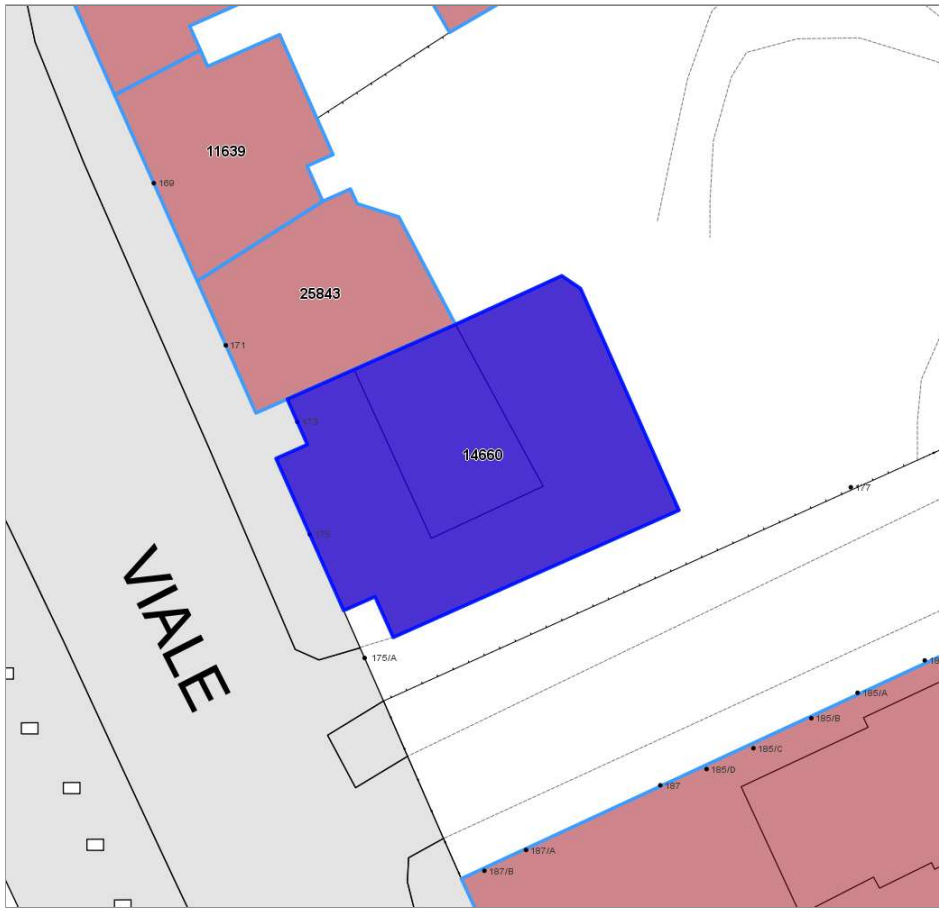


Foto aerea 2019 (1:5000)



## Informazioni sulla Scheda

- **Data rilevazione** 24/10/2022
- **N° elenco** PA.55
- **Località** VIALE ITALIA
- **Denominazione** PALAZZO ZALUM
- **Morfologia territoriale** Pianura
- **Localizzazione territoriale** ambito urbano
- **Elementi della percezione paesaggistica** presenza di coni visivi
- **Tipologia viabilità di accesso** strada asfaltata
- **Area di pertinenza** cortile  
giardino
- **Attrezzature e servizi delle aree di pertinenza** parcheggio
- **Presenza di alberature di pregio** si



## Informazioni sull'Edificio 14660

### Unità volumetriche dell'Edificio 14660

N°	Foglio	Particella	Superficie coperta CTR (m <sup>2</sup> )	N° piani	Piani interrati	Mansarda
2054	39	154	360,42			
2340	39	154	118,77			

#### Caratteristiche generali

- **Tipologia rilievo:** palazzo storico
- **Proprietà:** privato
- **Stato di conservazione:** buono
- **Stato di utilizzo:** occupato
- **Stato di trasformazione:** nessuna

#### Caratteristiche architettoniche e strutturali

- **Tipologia copertura:** padiglione
- **Manto di copertura:** in laterizio
- **Docce e pluviali:** in rame
- **Gronda:** in cemento
- **Finitura esterna muratura:** intonaco
- **Infissi:** in legno
- **Oscuramenti:** persiane in legno
- **Presenza di elementi architettonici e decorativi esterni di pregio:** elementi decorativi  
decorazioni sottogronda  
zoccolature  
riquadrature aperture  
cornici marcapiano  
balconi



## Rilievi fotografici

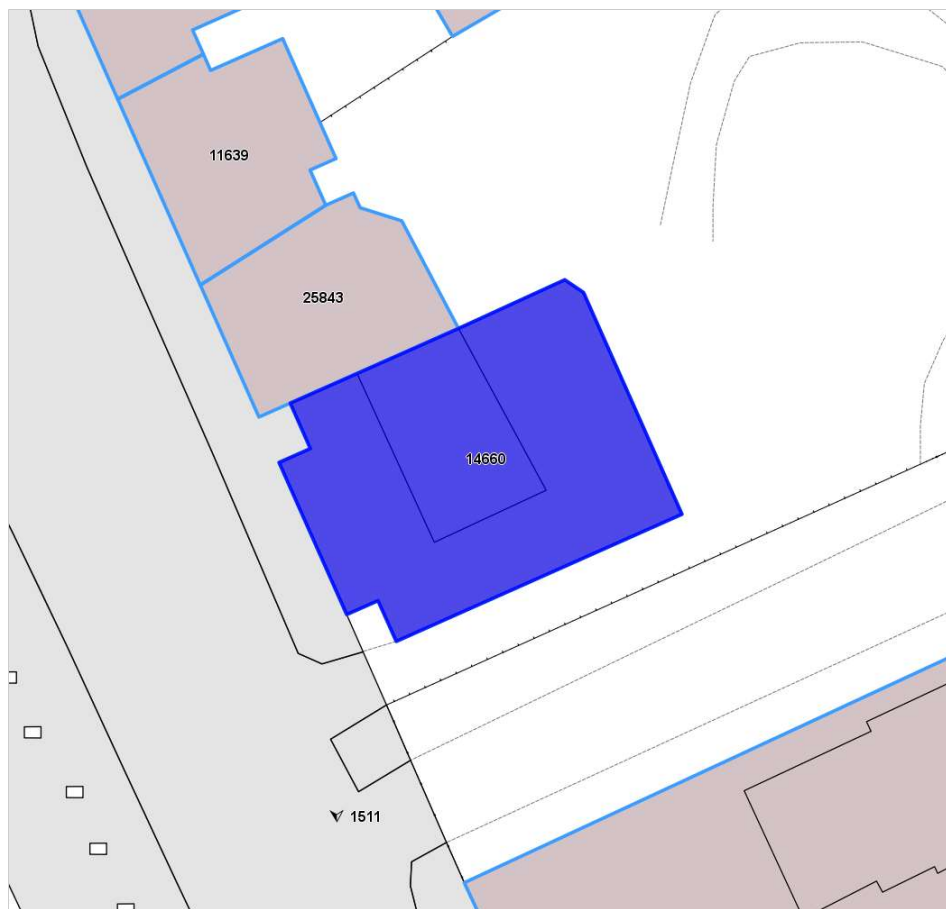


FOTO n° 1511 (pertinenza)



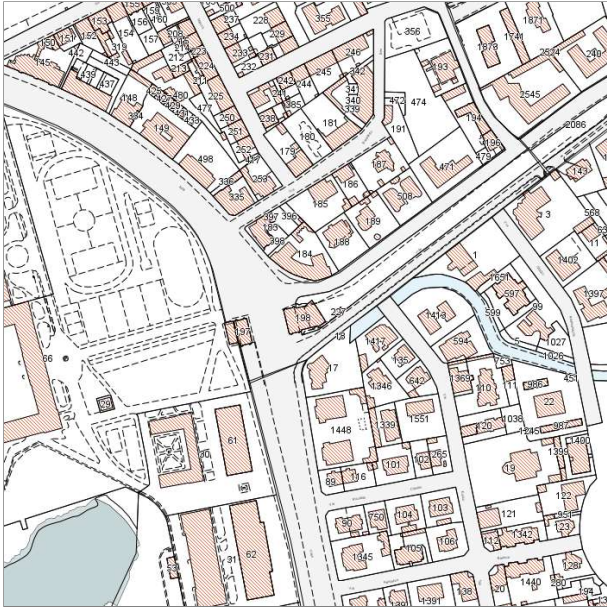
FOTO n° 1510 (pertinenza)



## Report Scheda Edifici patrimonio urbano N°83

### Edifici associati alla Scheda:

ID 4827 | ID 5542 | ID 10982 | ID 22966



Catasto (1:5000)


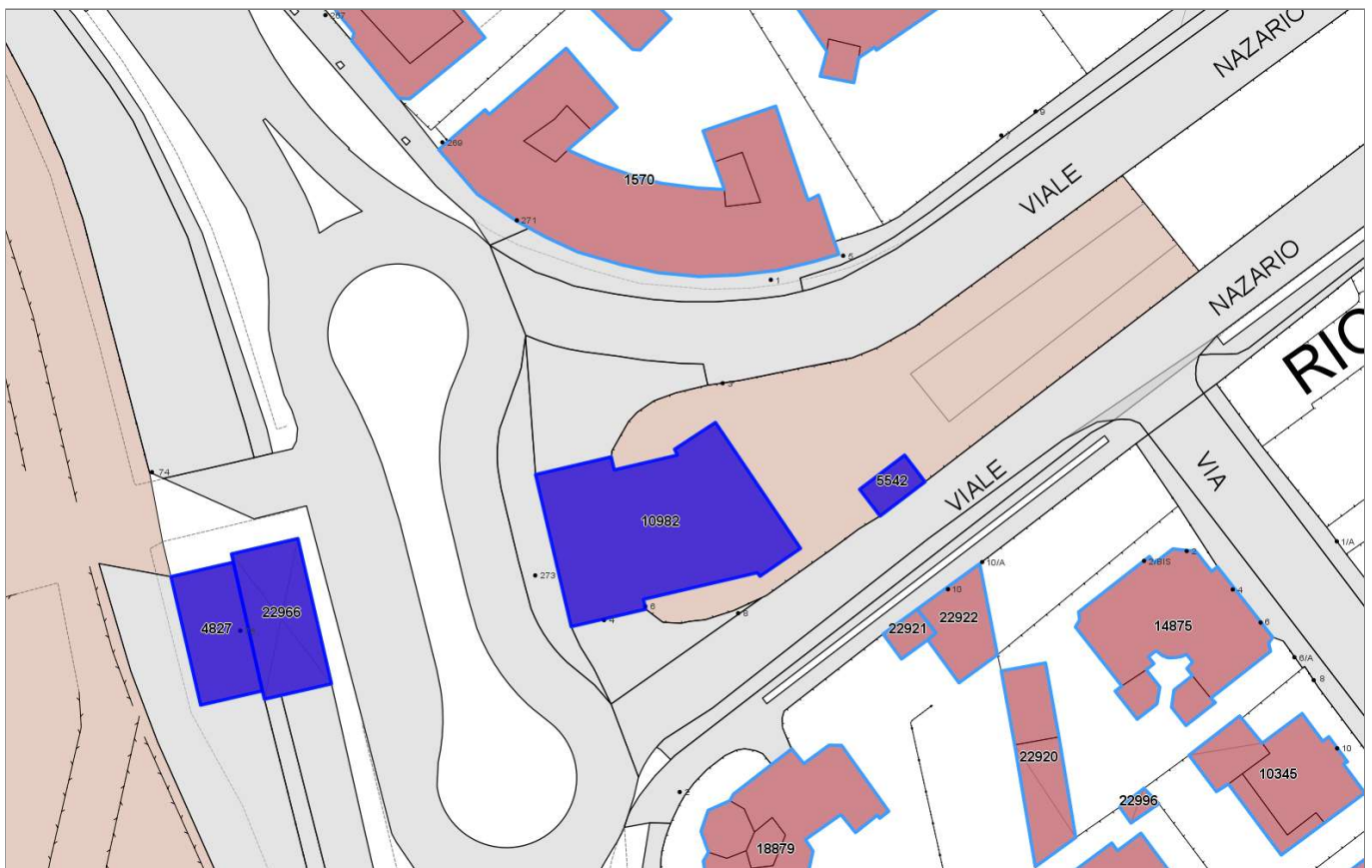


Foto aerea 2019 (1:5000)



## Informazioni sulla Scheda

- **Data rilevazione** 21/10/2022
- **N° elenco** TF.01
- **Località** BARRIERA REGINA MARGHERITA
- **Denominazione** BARRIERA MARGHERITA
- **Morfologia territoriale** Costa
- **Localizzazione territoriale** costa urbana
- **Elementi della percezione paesaggistica** presenza di coni visivi
- **Tipologia viabilità di accesso** strada asfaltata
- **Area di pertinenza** altro  
lastricato cementizio  
cortile
- **Presenza di alberature di pregio** no



## Informazioni sull'Edificio 4827

### Unità volumetriche dell'Edificio 4827

N°	Foglio	Particella	Superficie coperta CTR (m <sup>2</sup> )	N° piani	Piani interrati	Mansarda
6186	43	48	123,66			

#### Caratteristiche generali

- **Tipologia rilievo:** edificio specialistico (generico)
- **Proprietà:** pubblico
- **Stato di conservazione:** buono
- **Stato di utilizzo:** occupato
- **Stato di trasformazione:** nessuna

#### Caratteristiche architettoniche e strutturali

- **Tipologia copertura:** a falda unica inclinata piana
- **Manto di copertura:** in cemento
- **Docce e pluviali:** incassati
- **Gronda:** in pietra
- **Finitura esterna muratura:** in pietra
- **Infissi:** in legno
- **Oscuramenti:** assenti
- **Presenza di elementi architettonici e decorativi esterni di pregio:** elementi decorativi decorazioni sottogronda angolari zoccolature riquadrature aperture cornici marcapiano porticato loggia portici

## Informazioni sull'Edificio 5542

### Unità volumetriche dell'Edificio 5542

N°	Foglio	Particella	Superficie coperta CTR (m <sup>2</sup> )	N° piani	Piani interrati	Mansarda
5594	40	227	28,06			

## Informazioni sull'Edificio 10982

### Unità volumetriche dell'Edificio 10982

N°	Foglio	Particella	Superficie coperta CTR (m <sup>2</sup> )	N° piani	Piani interrati	Mansarda
342	40	198	466,41			

#### Caratteristiche generali

- **Tipologia rilievo:** edificio specialistico (generico)
- **Proprietà:** pubblico
- **Stato di conservazione:** buono
- **Stato di utilizzo:** occupato
- **Stato di trasformazione:** nessuna

#### Caratteristiche architettoniche e strutturali

- **Tipologia copertura:** a falda unica inclinata piana
- **Manto di copertura:** in cemento
- **Docce e pluviali:** incassati
- **Gronda:** in pietra
- **Finitura esterna muratura:** in pietra
- **Infissi:** in legno
- **Oscuramenti:** avvolgibili
- **Presenza di elementi architettonici e decorativi esterni di pregio:** elementi decorativi decorazioni sottogronda angolari zoccolature riquadrature aperture cornici marcapiano porticato loggia portici

## Informazioni sull'Edificio 22966

### Unità volumetriche dell'Edificio 22966

N°	Foglio	Particella	Superficie coperta CTR (m <sup>2</sup> )	N° piani	Piani interrati	Mansarda
42319	40	197	150,42			

#### Caratteristiche generali

- **Tipologia rilievo:** edificio specialistico (generico)

#### Caratteristiche architettoniche e strutturali



- **Proprietà:** pubblico
- **Stato di conservazione:** buono
- **Stato di utilizzo:** occupato
- **Stato di trasformazione:** nessuna

- **Tipologia copertura:** a falda unica inclinata piana
- **Manto di copertura:** in cemento
- **Docce e pluviali:** incassati
- **Gronda:** in pietra
- **Finitura esterna muratura:** in pietra
- **Infissi:** in legno
- **Oscuramenti:** assenti
- **Presenza di elementi architettonici e decorativi esterni di pregio:** elementi decorativi  
decorazioni sottogronda  
angolari  
zoccolature  
riquadrate aperture  
cornici marcapiano  
porticato loggia portici



## Rilievi fotografici

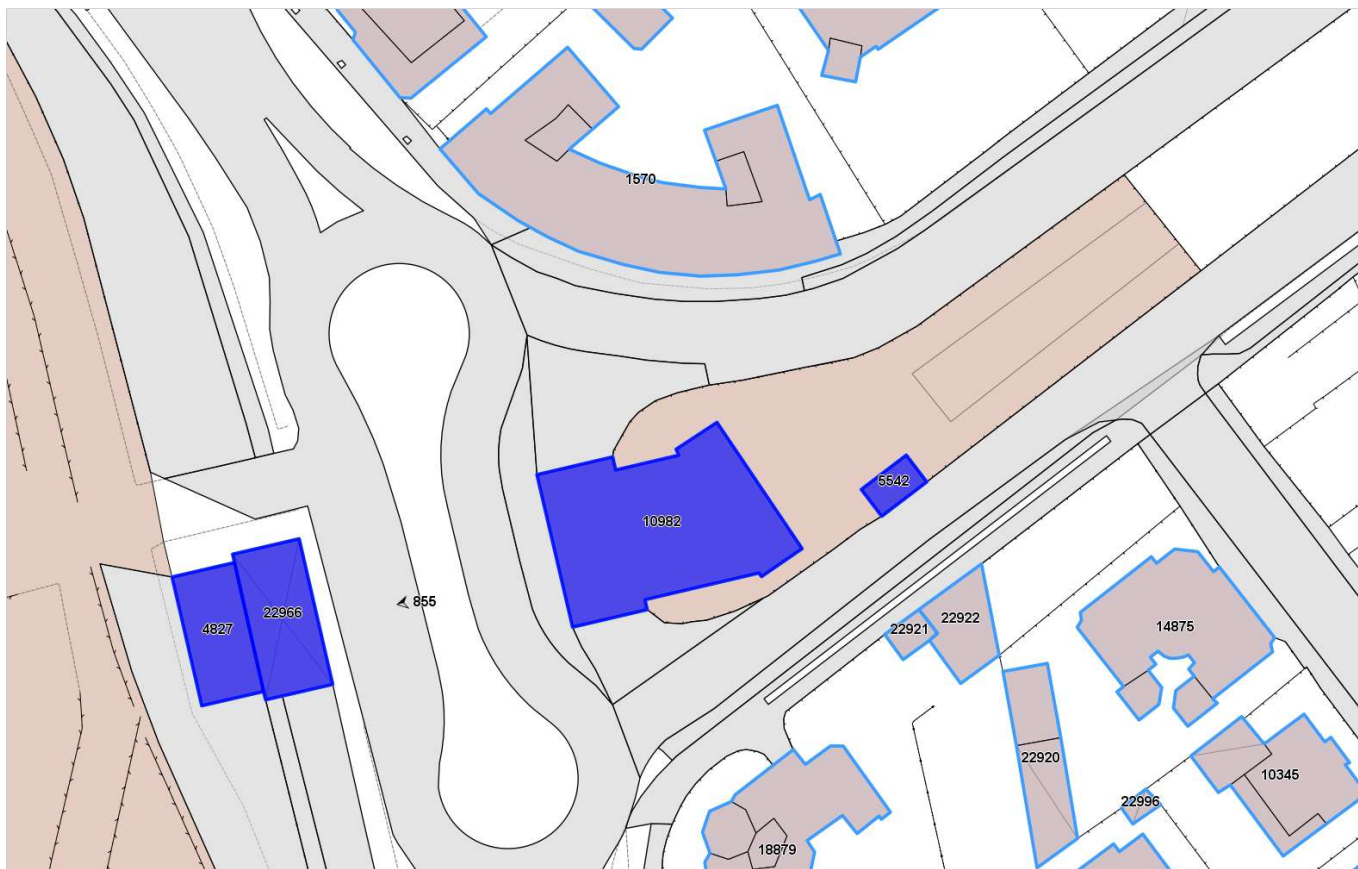


FOTO n° 1501 (pertinenza)



FOTO n° 855 (edificio 10982)









## Report Scheda Edifici patrimonio urbano N°125

### Edifici associati alla Scheda:

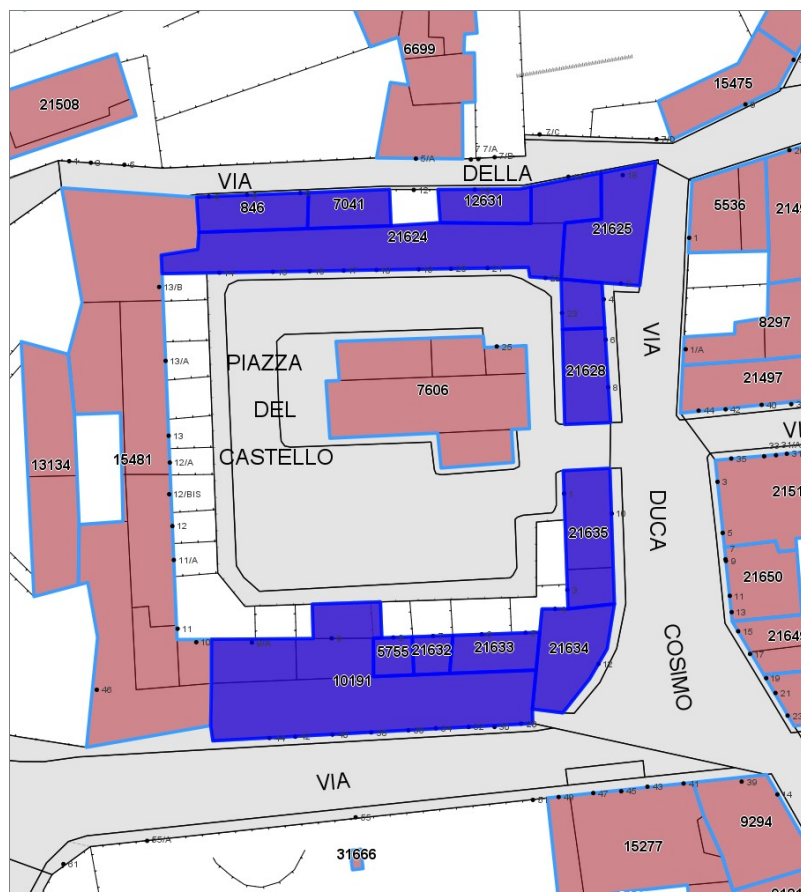
ID 846 ID 5755 ID 7041 ID 10191 ID 12631 ID 21624 ID 21625 ID 21627 ID 21628 ID 21632 ID 21633 ID 21634 ID 21635



Catasto (1:5000)



Foto aerea 2019 (1:5000)



## Informazioni sulla Scheda

- **Data rilevazione** 20/01/2023
- **N° elenco** TF.04
- **Località** ANTIGNANO
- **Denominazione** CASTELLO DI ANTIGNANO
- **Morfologia territoriale** Costa
- **Localizzazione territoriale** costa urbana
- **Elementi della percezione paesaggistica** presenza di belvedere|visuale dalla costa
- **Tipologia viabilità di accesso** strada asfaltata
- **Area di pertinenza** altro
  - cortile
  - giardino
- **Attrezzature e servizi delle aree di pertinenza** parcheggio
- **Presenza di alberature di pregio** no



## Informazioni sull'Edificio 846

### Unità volumetriche dell'Edificio 846

N°	Foglio	Particella	Superficie coperta CTR (m <sup>2</sup> )	N° piani	Piani interrati	Mansarda
16665	69	75	68.7			

## Informazioni sull'Edificio 5755

### Unità volumetriche dell'Edificio 5755

N°	Foglio	Particella	Superficie coperta CTR (m <sup>2</sup> )	N° piani	Piani interrati	Mansarda
50885	69	85	26.5			

## Informazioni sull'Edificio 7041

### Unità volumetriche dell'Edificio 7041

N°	Foglio	Particella	Superficie coperta CTR (m <sup>2</sup> )	N° piani	Piani interrati	Mansarda
49343	69	76	52.07			

## Informazioni sull'Edificio 10191

### Unità volumetriche dell'Edificio 10191

N°	Foglio	Particella	Superficie coperta CTR (m <sup>2</sup> )	N° piani	Piani interrati	Mansarda
17187	69	88	63.24			
17194	69	88	53.72			
50887	69	88	312.91			
50889	69	88	42.28			

## Informazioni sull'Edificio 12631

### Unità volumetriche dell'Edificio 12631

N°	Foglio	Particella	Superficie coperta CTR (m <sup>2</sup> )	N° piani	Piani interrati	Mansarda
17023	69	77	54.87			

## Informazioni sull'Edificio 21624

### Unità volumetriche dell'Edificio 21624

N°	Foglio	Particella	Superficie coperta CTR (m <sup>2</sup> )	N° piani	Piani interrati	Mansarda
13144	69	78	297.45			
49342	69	78	51.82			

## Informazioni sull'Edificio 21625

### Unità volumetriche dell'Edificio 21625

N°	Foglio	Particella	Superficie coperta CTR (m <sup>2</sup> )	N° piani	Piani interrati	Mansarda
18259	69	79	134.28			

## Informazioni sull'Edificio 21627



#### Unità volumetriche dell'Edificio 21627

N°	Foglio	Particella	Superficie coperta CTR (m²)	N° piani	Piani interrati	Mansarda
50883	69	81	34.66			

#### Informazioni sull'Edificio 21628

#### Unità volumetriche dell'Edificio 21628

N°	Foglio	Particella	Superficie coperta CTR (m²)	N° piani	Piani interrati	Mansarda
50884	69	82	73.31			

#### Informazioni sull'Edificio 21632

#### Unità volumetriche dell'Edificio 21632

N°	Foglio	Particella	Superficie coperta CTR (m²)	N° piani	Piani interrati	Mansarda
50886	69	86	25.41			

#### Informazioni sull'Edificio 21633

#### Unità volumetriche dell'Edificio 21633

N°	Foglio	Particella	Superficie coperta CTR (m²)	N° piani	Piani interrati	Mansarda
50888	69	87	57.28			

#### Informazioni sull'Edificio 21634

#### Unità volumetriche dell'Edificio 21634

N°	Foglio	Particella	Superficie coperta CTR (m²)	N° piani	Piani interrati	Mansarda
18807	69	90	107.86			

#### Informazioni sull'Edificio 21635

#### Unità volumetriche dell'Edificio 21635

N°	Foglio	Particella	Superficie coperta CTR (m²)	N° piani	Piani interrati	Mansarda
15816	69	89	80.77			
17596	69	89	30.87			



## Rilievi fotografici

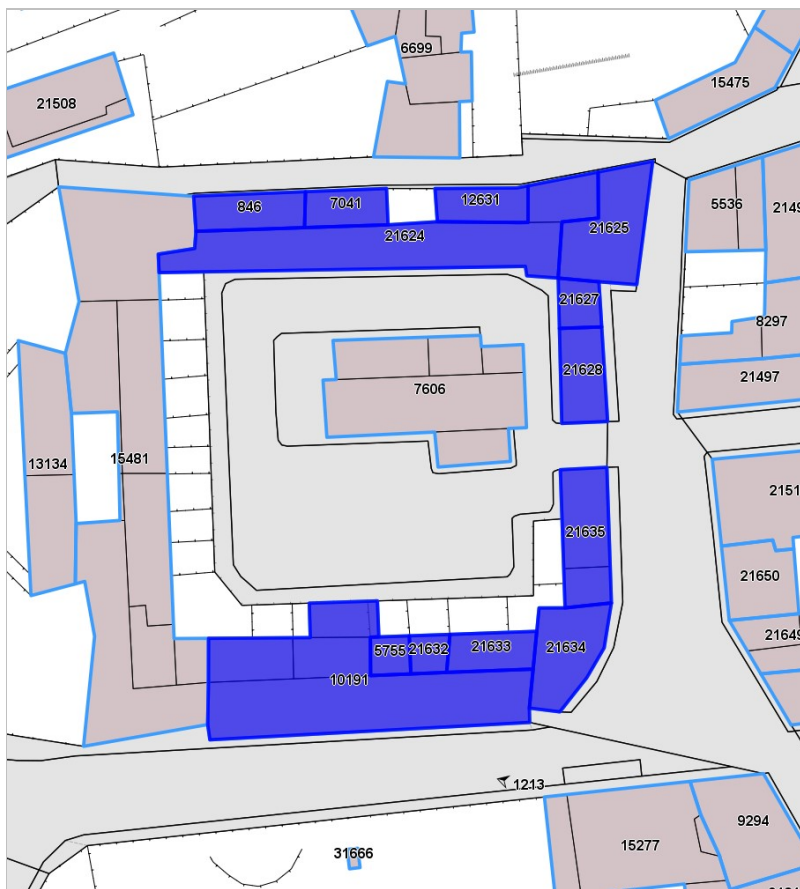


FOTO n° 1567 (pertinenza)



FOTO n° 1568 (pertinenza)



## Report Scheda Edifici patrimonio urbano N°125

### Edifici associati alla Scheda:

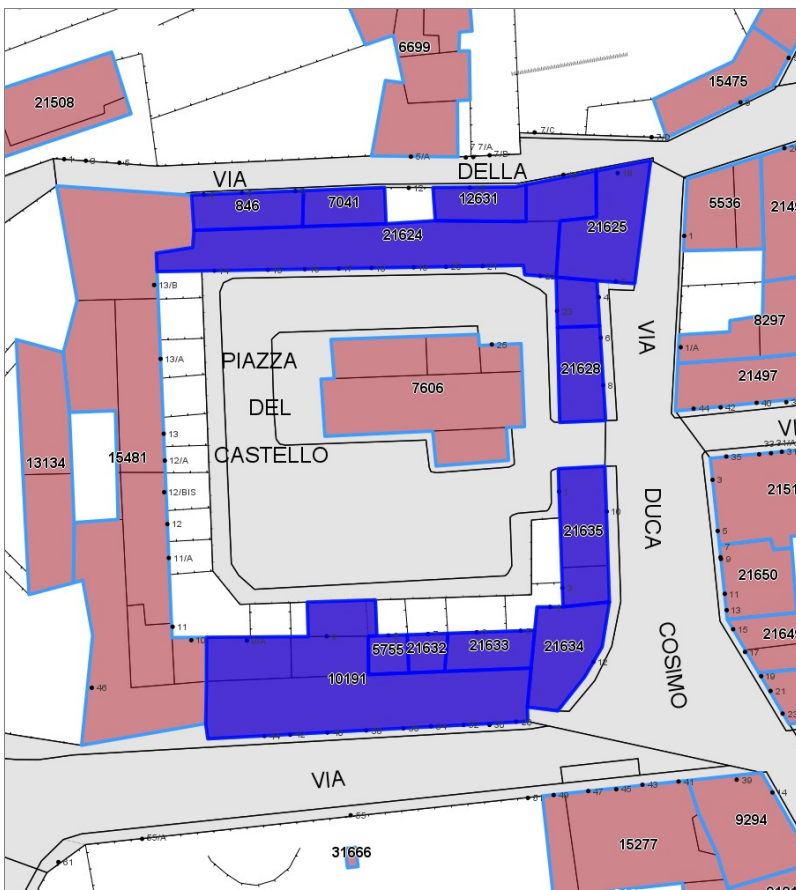
ID 846 ID 5755 ID 7041 ID 10191 ID 12631 ID 21624 ID 21625 ID 21627 ID 21628 ID 21632 ID 21633 ID 21634 ID 21635



Catasto (1:5000)

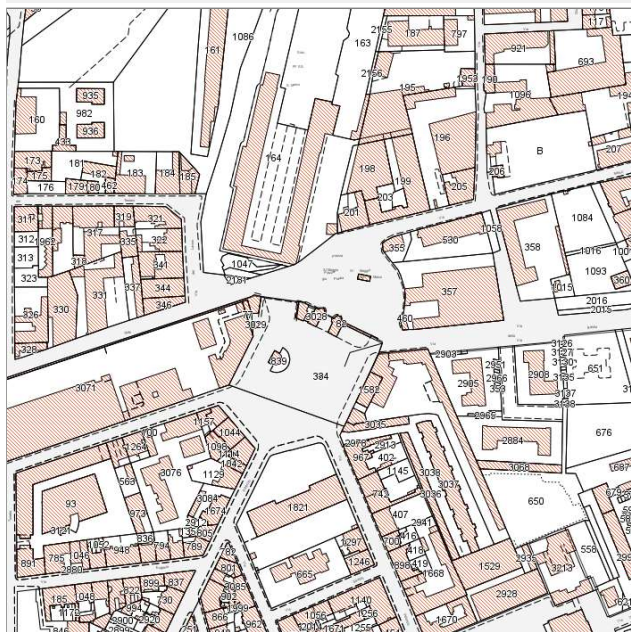


Foto aerea 2019 (1:5000)



### Edifici associati alla Scheda:

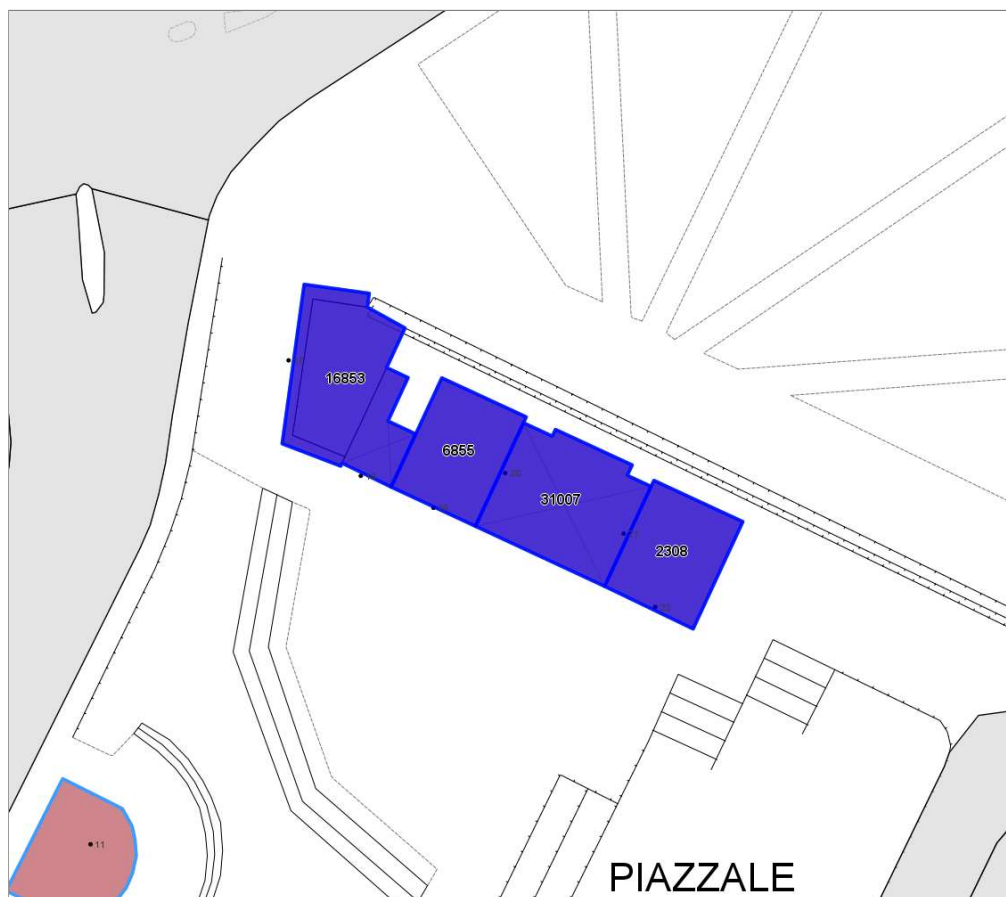
ID 2308 | ID 6855 | ID 16853 | ID 31007



Catasto (1:5000)



Foto aerea 2019 (1:5000)



## Informazioni sulla Scheda

- **Data rilevazione** 28/10/2022
- **N° elenco** TF.05
- **Località** PIAZZALE SAN MARCO
- **Denominazione** PORTA SAN MARCO
- **Morfologia territoriale** Pianura
- **Localizzazione territoriale** ambito urbano
- **Elementi della percezione paesaggistica** presenza di coni visivi
- **Tipologia viabilità di accesso** strada asfaltata
- **Area di pertinenza** altro



## Informazioni sull'Edificio 2308

### Unità volumetriche dell'Edificio 2308

N°	Foglio	Particella	Superficie coperta CTR (m <sup>2</sup> )	N° piani	Piani interrati	Mansarda
3342	18	82	61.8			

#### Caratteristiche generali

- **Tipologia rilievo:** edificio specialistico (generico)
- **Proprietà:** pubblico
- **Stato di conservazione:** insufficiente
- **Stato di utilizzo:** in abbandono
- **Stato di trasformazione:** nessuna

#### Caratteristiche architettoniche e strutturali

- **Tipologia copertura:** padiglione
- **Manto di copertura:** in laterizio
- **Docce e pluviali:** assenti
- **Gronda:** in pietra
- **Finitura esterna muratura:** intonaco in pietra
- **Infissi:** in legno
- **Oscuramenti:** scuri interni
- **Presenza di elementi architettonici e decorativi esterni di pregio:** angolari  
zoccolature  
riquadrate aperture  
cornici marcapiano

## Informazioni sull'Edificio 6855

### Unità volumetriche dell'Edificio 6855

N°	Foglio	Particella	Superficie coperta CTR (m <sup>2</sup> )	N° piani	Piani interrati	Mansarda
3341	18	3028	60.02			

#### Caratteristiche generali

- **Tipologia rilievo:** edificio specialistico (generico)
- **Proprietà:** pubblico
- **Stato di conservazione:** insufficiente
- **Stato di utilizzo:** in abbandono
- **Stato di trasformazione:** nessuna

#### Caratteristiche architettoniche e strutturali

- **Tipologia copertura:** padiglione
- **Manto di copertura:** in laterizio
- **Docce e pluviali:** assenti
- **Gronda:** in pietra
- **Finitura esterna muratura:** intonaco in pietra
- **Infissi:** in legno
- **Oscuramenti:** scuri interni
- **Presenza di elementi architettonici e decorativi esterni di pregio:** angolari  
zoccolature  
riquadrate aperture  
cornici marcapiano

## Informazioni sull'Edificio 16853

### Unità volumetriche dell'Edificio 16853

N°	Foglio	Particella	Superficie coperta CTR (m <sup>2</sup> )	N° piani	Piani interrati	Mansarda
30465	18	80	59.1			
30466	18	80	15.83			
39987	18	80	23.02			

#### Caratteristiche generali

- **Tipologia rilievo:** edificio specialistico (generico)
- **Proprietà:** pubblico
- **Stato di conservazione:** insufficiente
- **Stato di utilizzo:** in abbandono
- **Stato di trasformazione:** nessuna

#### Caratteristiche architettoniche e strutturali

- **Tipologia copertura:** a falda unica inclinata
- **Manto di copertura:** in laterizio
- **Docce e pluviali:** in rame
- **Gronda:** in legno
- **Finitura esterna muratura:** in pietra
- **Infissi:** in legno
- **Oscuramenti:** persiane in legno
- **Presenza di elementi architettonici e decorativi esterni di pregio:** angolari  
zoccolature



riquadrate aperture  
cornici marcapiano

## Informazioni sull'Edificio 31007

### Unità volumetriche dell'Edificio 31007

N°	Foglio	Particella	Superficie coperta CTR (m <sup>2</sup> )	N° piani	Piani interrati	Mansarda
39988	18	3028	89,95			

### Caratteristiche architettoniche e strutturali

- **Tipologia copertura:** altro
- **Manto di copertura:** altro
- **Docce e pluviali:** assenti
- **Finitura esterna muratura:** in pietra
- **Infissi:** in legno
- **Presenza di elementi architettonici e decorativi esterni di pregio:** elementi decorativi  
angolari  
riquadrate aperture



## Rilievi fotografici

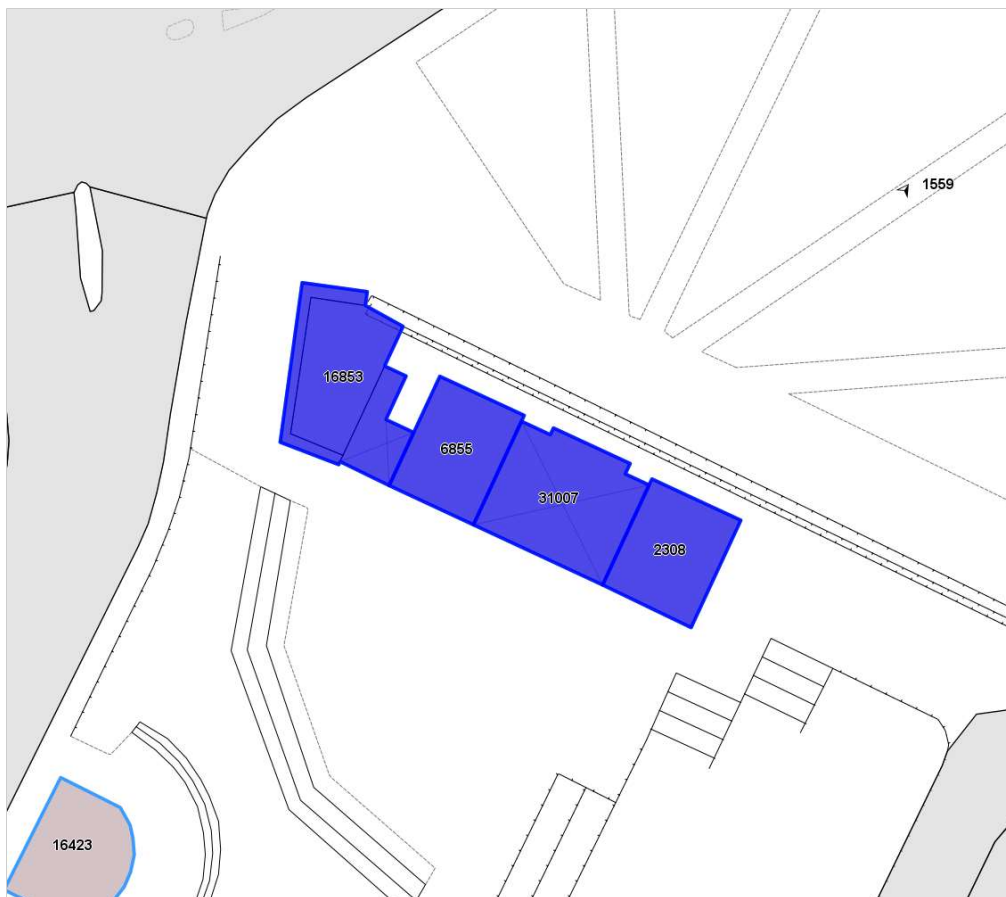


FOTO n° 1558 (pertinenza)



FOTO n° 1559 (pertinenza)



FOTO n° 1560 (pertinenza)





### Edifici associati alla Scheda:

ID 11666



Catasto (1:5000)


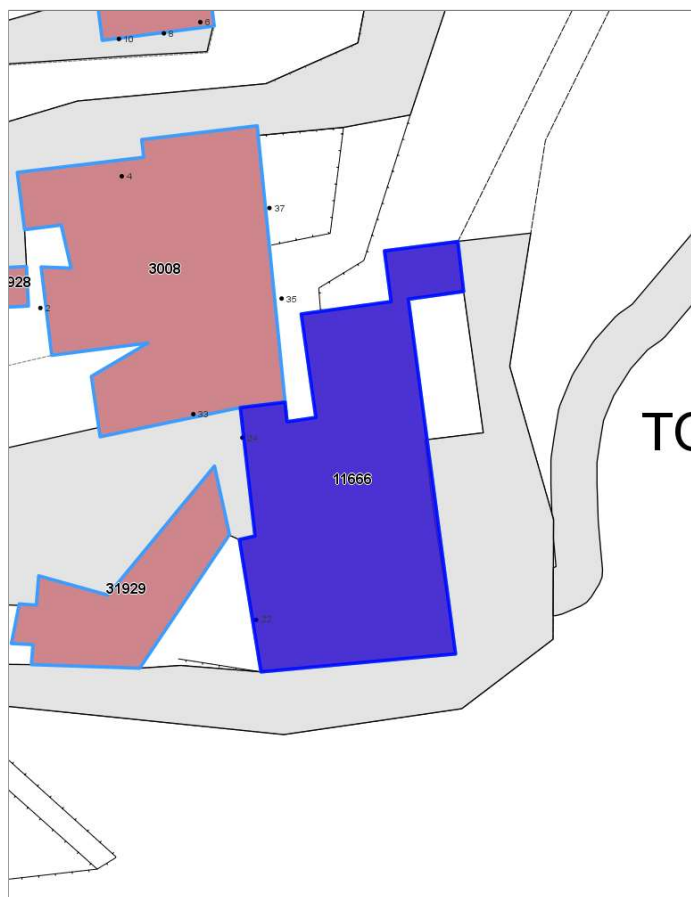


Foto aerea 2019 (1:5000)



## Informazioni sulla Scheda

- **Data rilevazione** 28/12/2022
- **N° elenco** TF.06
- **Località** ISOLA DI GORGONA
- **Denominazione** TORRE NUOVA
- **Morfologia territoriale** Valle
- **Localizzazione territoriale** ambito rurale
- **Elementi della percezione paesaggistica** presenza di belvedere|presenza di coni visivi|visuale dalla costa
- **Tipologia viabilità di accesso** altro|strada asfaltata
- **Pertinenza** nessuna



## Informazioni sull'Edificio 11666

### Unità volumetriche dell'Edificio 11666

N°	Foglio	Particella	Superficie coperta CTR (m²)	N° piani	Piani interrati	Mansarda
47203	91	58	477.72			

#### Caratteristiche generali

- **Tipologia rilievo:** edificio specialistico (generico)  
casa a torre
- **Proprietà:** pubblico
- **Stato di conservazione:** buono
- **Stato di utilizzo:** occupato
- **Stato di trasformazione:** nessuna

#### Caratteristiche architettoniche e strutturali

- **Tipologia copertura:** capanna
- **Manto di copertura:** in laterizio
- **Docce e pluviali:** in rame
- **Gronda:** in laterizio
- **Finitura esterna muratura:** a faccia vista
- **Infissi:** in legno
- **Oscuramenti:** persiane in legno
- **Presenza di elementi architettonici e decorativi esterni di pregio:** elementi decorativi  
riquadrate aperture  
comignoli camini



## Rilievi fotografici



FOTO n° 1561 (pertinenza)



FOTO n° 1563 (pertinenza)

