

**LIVORNO**  
LA CITTÀ  
DEL FUTURO



# PIANO OPERATIVO



COMUNE  
DI LIVORNO

MODIFICATA A SEGUITO:  
EM01/2026 - RETTIFICA ERRORI MATERIALI AI SENSI DELL'ART. 21 DELLA LRT 65/2014



## S1 - Edifici storici in territorio rurale volume 3

**Sindaco**  
Luca Salvetti

**Assessore all'Urbanistica**  
Silvia Viviani

**Coordinatore Ufficio di Piano, R.P.**  
Arch. Camilla Cerrina Feroni

*Dirigente Settore Urbanistica, Programmi Complessi e Rigenerazione Urbana*

**Gruppo di coordinamento (GdC):**  
Dott. Geol. Leonardo Gonnelli

*Dirigente Dipartimento Assetto del Territorio e Settore Ambiente e Transizione Ecologica*  
Arch. Maria Rosaria Guerrini

*Resp.le Ufficio Pianificazione, gestione e attuazione strumentazione urbanistica*  
Dott.ssa Carla Bruni

*Resp.le Supporto trasversale al settore - coordinamento amministrativo procedimenti urbanistici*

**Garante dell'informazione e della partecipazione**  
Dott.ssa Nicoletta Leoni

APPROVAZIONE  
APRILE 2026



## INDICE SCHEDATURE

### VOLUME 1

Nota introduttiva .....	7
ER.01 PODERE SANT'ANTONIO .....	9
ER.02 CASE BALDI .....	13
ER.03 LA BUCA - PODERE LA FORNACE.....	19
ER.04 PODERE CAFAGGIO II .....	25
ER.05 CASA CAMPACCI .....	29
ER.06 PODERE DELLA CASANUOVA .....	33
ER.07 IL CASCIONE .....	37
ER.08 IL CASCIONE - PRUGNOLICCIA .....	43
ER.09 PODERE LA CASINA .....	49
ER.10 PODERE DELLE CASINE .....	53
ER.11 PODERE DI CASTELLARUCCIO .....	57
ER.12 CASA COLLINA .....	61
ER.13 CASA DEI CORSI .....	67
ER.14 VILLA CRISTINA.....	71
ER.15 PORCIGLIANA .....	75
ER.16 EDIFICIO RURALE 02 .....	81
ER.17 EDIFICIO RURALE 03 .....	85
ER.18 EDIFICIO RURALE 04 .....	89
ER.19 EDIFICIO RURALE 05 .....	95
ER.20 EDIFICIO RURALE 06 .....	99
ER.21 EDIFICIO RURALE 07 .....	103
ER.22 EDIFICIO RURALE 08 .....	107
ER.23 EDIFICIO RURALE 09 .....	113
ER.24 EDIFICIO RURALE 10 .....	119
ER.25 CASE PINARELLI .....	123
ER.26 CASE EVANGELISTI .....	127
ER.27 MOLINO FERRIERA.....	137
ER.28 I FONDACCI .....	143
ER.29 I PODERE LA FONTE .....	149
ER.30 I LE FORNACETTE .....	155
ER.31 I LE FORNACETTE .....	159
ER.32 PODERE SAN FRANCESCO .....	163
ER.33 LA GINESTRAIA (GIÀ VILLA DI MESSISI) .....	169
ER.34 PODERE DEL GORGO .....	175
ER.35 LECCETA.....	179
ER.36 PODERE DI LIMONCINO.....	185
ER.37 PODERE DI PAOLO A LIMONE.....	191
ER.38 PODERE DI SANTA LUCIA .....	195
ER.39 PODERE DI SAN LUIGI .....	199
ER.40 MOLINO NUOVO .....	203
ER.41 PODERE DELLE MACCHIE.....	207
ER.42 PODERE DI SANTA MARIA.....	213
ER.43 PODERE DI SAN MARTINO.....	217



## VOLUME 2


ER.44 CAMPO AL MELO .....	227
ER.45 PODERE DI CAMPO ALLA MENTA.....	233
ER.46 PODERE DEL MOLINO .....	237
ER.47 EDIFICIO RURALE MONTEROTONDO .....	241
ER.48 PODERE DI MONTIONI .....	245
ER.49 CASA PIAN DEI MULINI .....	249
ER.50 PODERE DELLA PADULA.....	253
ER.51 PODERE SAN PAOLO - LE PANCHE .....	257
ER.52 IL PARADISO .....	263
ER.53 ALBERGO SOLITARIO DEI PASTORI.....	267
ER.54 PODERE DI PASTURRE .....	271
ER.55 PODERE PIANACCE.....	275
ER.56 POPOGNA NUOVA .....	281
ER.57 POPOGNA VECCHIA .....	291
ER.58 PODERE DELLE PORCARECCE.....	297
ER.59 FATTORIA DELL'OROLOGIO .....	305
ER.60 PODERE DELLA PORCARECCIA .....	311
ER.61 LA PORCIGLIANA.....	317
ER.62 PODERE PORTACCIA .....	321
ER.63 PODERE PRUGNOLICCI .....	325
ER.64 PODERE PRUGNOLICCIA .....	329
ER.65 PODERE DEL PUNTONE.....	335
ER.66 PODERE QUARATA .....	339
ER.67 FATTORIA QUERCIOLAIA .....	343
ER.68 Ex FATTORIA ACQUA DELLA SALUTE .....	349
ER.69 PODERE LA SUGHERA.....	355
ER.70 FATTORIA L'ULIVETO.....	363
ER.71 PODERE L'ULIVETO.....	367
ER.72 PODERE DELLE VALLICELLE.....	371
ER.73 PODERE LA VILLETTA.....	375
ER.74 COLLE VISINO .....	381
ER.75 PIAN DI ROTA .....	385
ER.76 EDIFICIO RURALE 11 .....	393
ER.77 PODERE IL PINO .....	397
ER.78 PODERE DELLA PUZZOLENTE.....	403
ER.79 PODERE DEL LIMONE .....	409
ER.80 FATTORIA MIMBELLI.....	413
ER.81 EDIFICIO RURALE 13 .....	417
ER.82 CASE MANCINI .....	423
ER.83 PODERE FORNACE .....	429
ER.84 CASE BELVEDERE .....	435
ER.85 EDIFICIO RURALE 26 .....	441
ER.86 EDIFICIO RURALE 25 .....	447



## VOLUME 3

ER.87 PODERE BELVEDERE.....	459
ER.88 FORNACI .....	465
ER.89 PODERE SAN GIUSEPPE.....	471
ER.90 LA CHIOCCIOLINA .....	477
ER.91 EX LAZZERETTO .....	483
ER.92 LAZZERETTO .....	487
ER.93 PODERE VALLE CORSA .....	495
ER.94 PODERE LA FORNACE .....	501
ER.95 PODERE FRONTOIO.....	505
ER.96 PODERE LE BRESCIE .....	509
ER.97 PODERE CAROTI .....	513
ER.98 IL PODERINO .....	519
ER.99 EDIFICIO RURALE 19 .....	523
ER.100 EDIFICIO RURALE 18 .....	527
ER.101 PIANACCE FATTORIA.....	531
ER.102 EDIFICIO RURALE 22 .....	537
ER.103 EDIFICIO RURALE 21 .....	541
ER.104 EDIFICIO RURALE 20 .....	545
ER.105 AGRITURISMO LEGLI .....	551
ER.106 TENUTA PARADISO .....	555
ER.107 CASA LAMI.....	559
ER.108 CASA EVANGELISTI .....	563
ER.109 PODERE I LIVELLI .....	567
ER.110 EDIFICIO RURALE 23 .....	571
ER.111 EDIFICIO RURALE 30 .....	575
ER.112 EDIFICIO RURALE 29 .....	579
ER.113 EDIFICIO RURALE 28.....	583
ER.114 LA BUCA .....	589
ER.115 LA CASINA.....	595
ER.116 EDIFICIO RURALE 24 .....	599
ER.117 PODERE SAN MICHELE .....	605
ER.118 PODERE SAN MICHELE .....	613
ER.119 PODERE DI SPALLA ROSSA .....	617
ER.120 PODERE DI PASTURRE .....	623
ER.121 PODERE COSIMO .....	627
ER.122 EDIFICIO RURALE 17 .....	631
ER.123 EDIFICIO RURALE 14 .....	635
ER.124 FORNACCETTE .....	639
ER.126 EDIFICIO RURALE 15 .....	643
ER.127 FATTORIA VALLE CORSA .....	647
ER.128 EDIFICIO RURALE - VILLA BENINI.....	651
ER.129 FATTORIA DEL LIMONE .....	655
ER.130 BAGNETTI .....	659
ER.131 EDIFICIO RURALE 27 .....	665
ER.132 FATTORIA L'ULIVETO.....	671
ER.133 FATTORIA DI SANT ALÒ.....	675

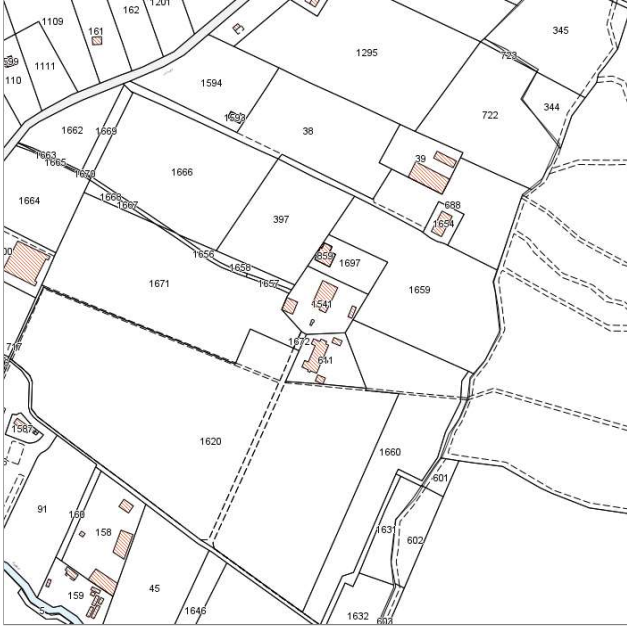




## Report Scheda Edifici patrimonio rurale N°65

### Edifici associati alla Scheda:

ID 8986 | ID 8987 | ID 8988 | ID 14041 | ID 14042 | ID 14043 | ID 17546 | ID 27735 | ID 27736



Catasto (1:5000)



Foto aerea 2019 (1:5000)



## Informazioni sulla Scheda

- **Data rilevazione** 15/07/2022
- **N° elenco** ER.87
- **Località** VIA DELL'ULIVETA
- **Denominazione** PODERE BELVEDERE
- **Morfologia territoriale** Pianura
- **Localizzazione territoriale** ambito rurale
- **Paesaggio culturale** oliveti|coltivi annuali|in abbandono
- **Elementi della percezione paesaggistica** assenti
- **Tipologia viabilità di accesso** strada asfaltata
- **Area di pertinenza** aia  
giardino



## Informazioni sull'Edificio 8986

### Unità volumetriche dell'Edificio 8986

N°	Foglio	Particella	Superficie coperta CTR (m <sup>2</sup> )	N° piani	Piani interrati	Mansarda
25755	35	1541	46,45			
39034	35	1541	45,61			

### Caratteristiche generali

- **Tipologia rilievo:** annesso (generico)  
caratteristiche architettoniche non rilevabili
- **Proprietà:** privato

## Informazioni sull'Edificio 8987

### Unità volumetriche dell'Edificio 8987

N°	Foglio	Particella	Superficie coperta CTR (m <sup>2</sup> )	N° piani	Piani interrati	Mansarda
38724	35	1541	36,83			

### Caratteristiche generali

- **Tipologia rilievo:** edificio non rilevabile

## Informazioni sull'Edificio 8988

### Unità volumetriche dell'Edificio 8988

N°	Foglio	Particella	Superficie coperta CTR (m <sup>2</sup> )	N° piani	Piani interrati	Mansarda
25763	35	1541	13,06			
25791	35	1541	38,46			
25792	35	1541	163,89			

### Caratteristiche generali

- **Tipologia rilievo:** casa isolata su lotto di matrice rurale
- **Proprietà:** privato
- **Stato di conservazione:** rudere insufficiente
- **Stato di utilizzo:** in abbandono
- **Stato di trasformazione:** nessuna

### Caratteristiche architettoniche e strutturali

- **Tipologia copertura:** a falda unica inclinata padiglione
- **Manto di copertura:** in laterizio

## Informazioni sull'Edificio 14041

### Unità volumetriche dell'Edificio 14041

N°	Foglio	Particella	Superficie coperta CTR (m <sup>2</sup> )	N° piani	Piani interrati	Mansarda
39012	35	611	49,41			

### Caratteristiche generali

- **Tipologia rilievo:** annesso - baracca
- **Proprietà:** privato
- **Stato di conservazione:** buono
- **Stato di utilizzo:** occupato
- **Stato di trasformazione:** nessuna

### Caratteristiche architettoniche e strutturali

- **Tipologia copertura:** capanna
- **Manto di copertura:** altro
- **Docce e pluviali:** assenti
- **Gronda:** altro
- **Finitura esterna muratura:** altro

## Informazioni sull'Edificio 14042

### Unità volumetriche dell'Edificio 14042

N°	Foglio	Particella	Superficie coperta CTR (m <sup>2</sup> )	N° piani	Piani interrati	Mansarda
25761	35	611	26,08			



#### Caratteristiche generali

- **Tipologia rilievo:** annesso (generico) caratteristiche architettoniche non rilevabili
- **Proprietà:** privato
- **Stato di conservazione:** sufficiente
- **Stato di trasformazione:** nessuna

#### Caratteristiche architettoniche e strutturali

- **Tipologia copertura:** capanna

### Informazioni sull'Edificio 14043

#### Unità volumetriche dell'Edificio 14043

N°	Foglio	Particella	Superficie coperta CTR (m <sup>2</sup> )	N° piani	Piani interrati	Mansarda
25717	35	611	262.66			

#### Caratteristiche generali

- **Tipologia rilievo:** casa isolata su lotto
- **Proprietà:** privato
- **Stato di conservazione:** sufficiente
- **Stato di utilizzo:** occupato
- **Stato di trasformazione:** trasformazione congrua all'impianto originario

#### Caratteristiche architettoniche e strutturali

- **Tipologia copertura:** padiglione
- **Manto di copertura:** in laterizio
- **Docce e pluviali:** in rame
- **Gronda:** in cemento
- **Finitura esterna muratura:** intonaco

### Informazioni sull'Edificio 17546

#### Unità volumetriche dell'Edificio 17546

N°	Foglio	Particella	Superficie coperta CTR (m <sup>2</sup> )	N° piani	Piani interrati	Mansarda
25807	35	859	141.81			

#### Caratteristiche generali

- **Tipologia rilievo:** casa isolata su lotto
- **Proprietà:** privato
- **Stato di conservazione:** buono
- **Stato di utilizzo:** occupato
- **Stato di trasformazione:** trasformazione congrua all'impianto originario

#### Caratteristiche architettoniche e strutturali

- **Tipologia copertura:** padiglione
- **Manto di copertura:** in laterizio
- **Docce e pluviali:** in rame
- **Gronda:** in cemento
- **Finitura esterna muratura:** intonaco

### Informazioni sull'Edificio 27735

#### Unità volumetriche dell'Edificio 27735

N°	Foglio	Particella	Superficie coperta CTR (m <sup>2</sup> )	N° piani	Piani interrati	Mansarda
38974			16.37			

#### Caratteristiche generali

- **Tipologia rilievo:** edificio non rilevabile

### Informazioni sull'Edificio 27736

#### Unità volumetriche dell'Edificio 27736

N°	Foglio	Particella	Superficie coperta CTR (m <sup>2</sup> )	N° piani	Piani interrati	Mansarda
52461	35	1541	7.23			

#### Caratteristiche generali

- **Tipologia rilievo:** edificio non rilevabile



## Rilievi fotografici



FOTO n° 1441 (pertinenza)



FOTO n° 1442 (pertinenza)





## Report Scheda Edifici *patrimonio rurale* N°67

**Edifici associati alla Scheda:**

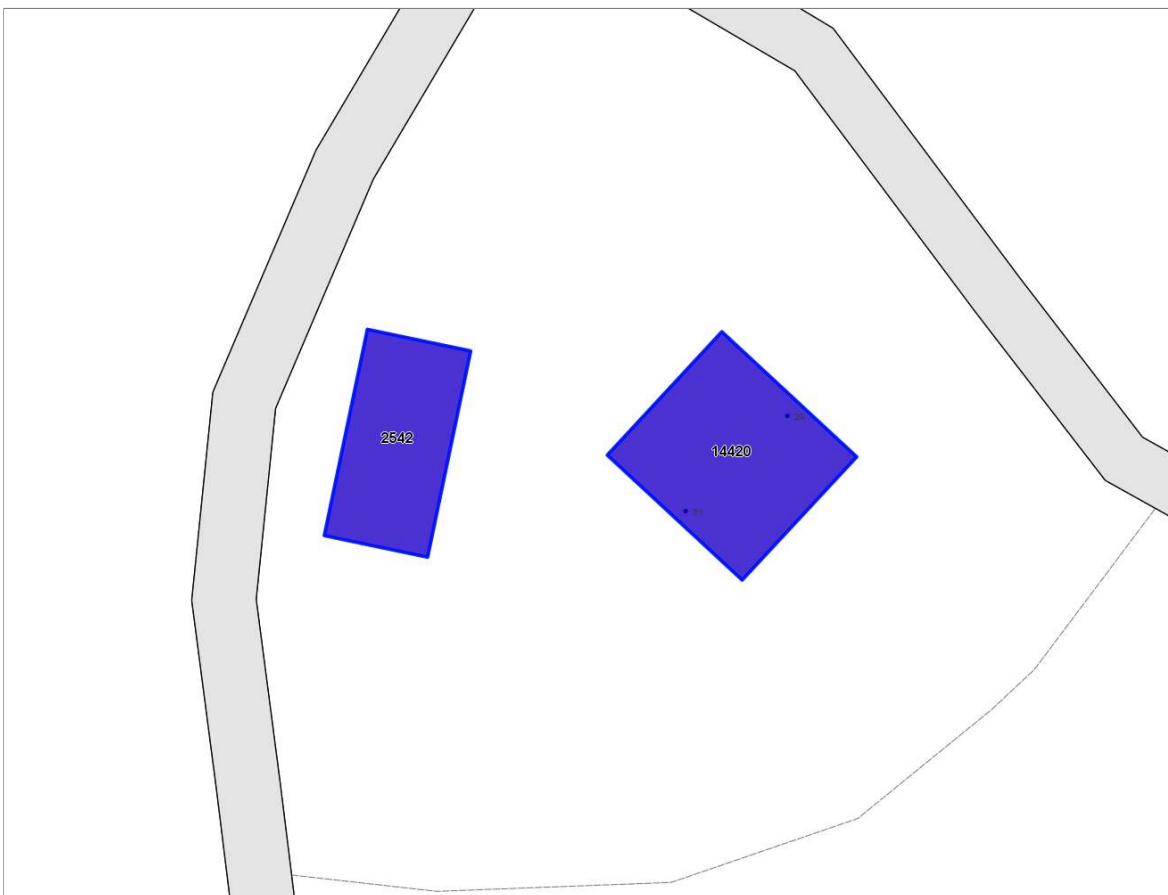
ID 2542 | ID 14420



Catasto (1:5000)



Foto aerea 2019 (1:5000)



## Informazioni sulla Scheda

- **Data rilevazione** 15/07/2022
- **N° elenco** ER.88
- **Località** VIA DEL LIMONCINO
- **Denominazione** FORNACI
- **Morfologia territoriale** Pendio
- **Localizzazione territoriale** ambito rurale
- **Paesaggio culturale** aree boscate
- **Elementi della percezione paesaggistica** presenza di coni visivi
- **Tipologia viabilità di accesso** strada bianca/sterrata carrabile
- **Area di pertinenza** giardino
- **Presenza di alberature di pregio** si



## Informazioni sull'Edificio 2542

### Unità volumetriche dell'Edificio 2542

N°	Foglio	Particella	Superficie coperta CTR (m <sup>2</sup> )	N° piani	Piani interrati	Mansarda
47430	52	2	86.77			

#### Caratteristiche generali

- **Tipologia rilievo:** annesso (generico)
- **Proprietà:** privato
- **Stato di conservazione:** insufficiente
- **Stato di utilizzo:** in abbandono
- **Stato di trasformazione:** nessuna

#### Caratteristiche architettoniche e strutturali

- **Tipologia copertura:** capanna
- **Manto di copertura:** in laterizio
- **Docce e pluviali:** assenti
- **Gronda:** in laterizio
- **Finitura esterna muratura:** intonaco
- **Infissi:** in legno
- **Oscuramenti:** assenti

## Informazioni sull'Edificio 14420

### Unità volumetriche dell'Edificio 14420

N°	Foglio	Particella	Superficie coperta CTR (m <sup>2</sup> )	N° piani	Piani interrati	Mansarda
47429	52	3	120.75			

#### Caratteristiche generali

- **Tipologia rilievo:** casa isolata su lotto
- **Proprietà:** privato
- **Stato di conservazione:** insufficiente
- **Stato di utilizzo:** in abbandono
- **Stato di trasformazione:** nessuna

#### Caratteristiche architettoniche e strutturali

- **Tipologia copertura:** capanna
- **Manto di copertura:** in laterizio
- **Docce e pluviali:** in rame
- **Gronda:** in laterizio
- **Finitura esterna muratura:** intonaco
- **Infissi:** in legno
- **Oscuramenti:** persiane in legno



## Rilievi fotografici

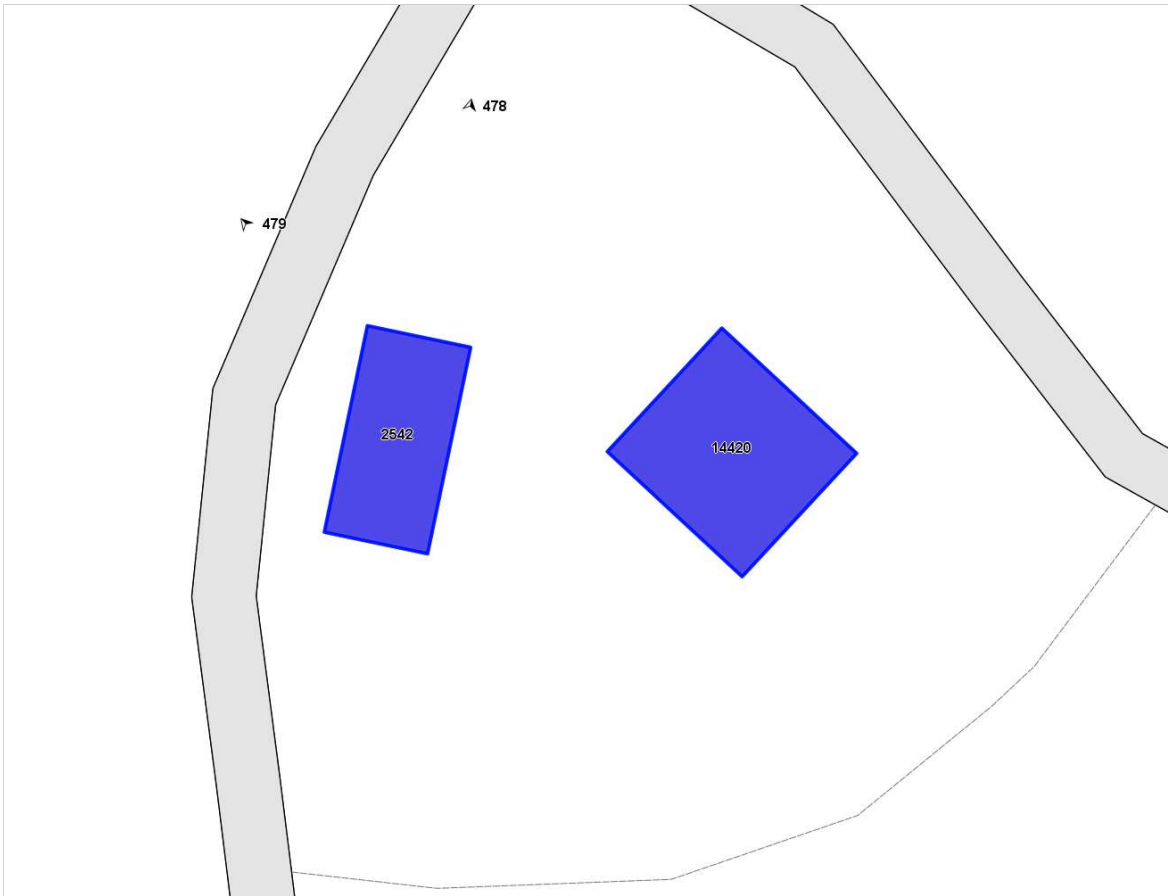


FOTO n° 482 (pertinenza)



FOTO n° 478 (edificio 2542)



FOTO n° 479 (edificio 2542)



FOTO n° 481 (edificio 14420)

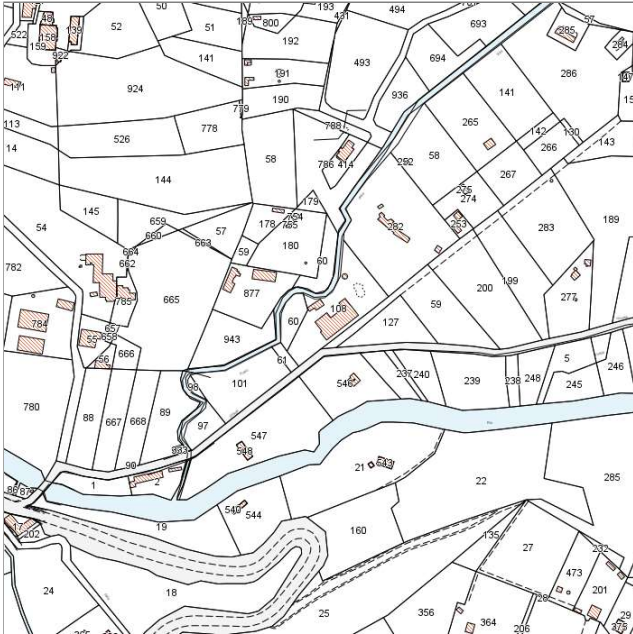
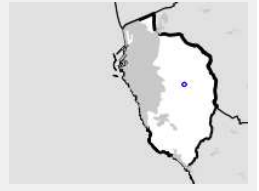




## Report Scheda Edifici patrimonio rurale N°89

### Edifici associati alla Scheda:

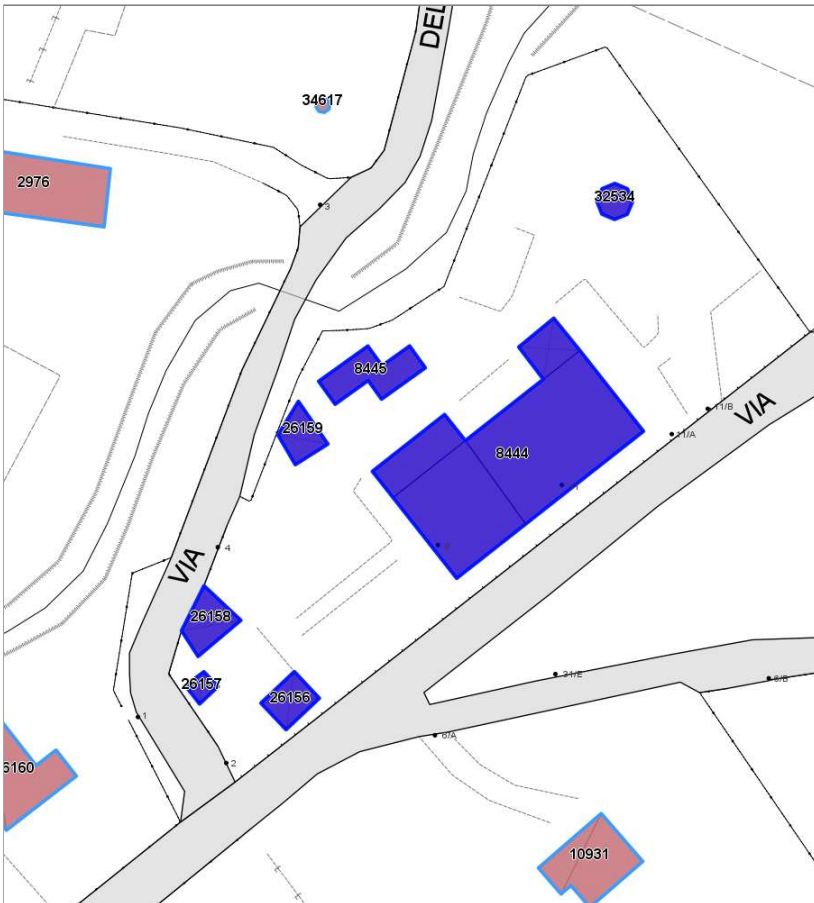
ID 8444 ID 8445 ID 26156 ID 26157 ID 26158 ID 26159 ID 32534



Catasto (1:5000)



Foto aerea 2019 (1:5000)



## Informazioni sulla Scheda

- **Data rilevazione** 02/08/2022
- **N° elenco** ER.89
- **Località** LIMONCINO
- **Denominazione** PODERE SAN GIUSEPPE
- **Morfologia territoriale** Pianura
- **Localizzazione territoriale** ambito rurale
- **Paesaggio culturale** altro
- **Elementi della percezione paesaggistica** assenti
- **Tipologia viabilità di accesso** strada asfaltata
- **Area di pertinenza** giardino
- **Attrezzature e servizi delle aree di pertinenza** piscina
- **Presenza di alberature di pregio** no



## Informazioni sull'Edificio 8444

### Unità volumetriche dell'Edificio 8444

N°	Foglio	Particella	Superficie coperta CTR (m <sup>2</sup> )	N° piani	Piani interrati	Mansarda
24114	52	108	39.05			
24115	52	108	193.38			
25591	52	108	117.7			
46314	52	108	23.99			

#### Caratteristiche generali

- **Tipologia rilievo:** casa isolata su lotto
- **Proprietà:** privato
- **Stato di conservazione:** buono
- **Stato di utilizzo:** occupato
- **Stato di trasformazione:** nessuna

#### Caratteristiche architettoniche e strutturali

- **Tipologia copertura:** capanna
- **Manto di copertura:** in laterizio
- **Docce e pluviali:** in rame
- **Gronda:** in cemento
- **Finitura esterna muratura:** intonaco
- **Infissi:** in pvc
- **Oscuramenti:** persiane in alluminio ferro pvc

## Informazioni sull'Edificio 8445

### Unità volumetriche dell'Edificio 8445

N°	Foglio	Particella	Superficie coperta CTR (m <sup>2</sup> )	N° piani	Piani interrati	Mansarda
25590	52	108	39.23			

#### Caratteristiche generali

- **Tipologia rilievo:** edificio non rilevabile
- **Proprietà:** privato
- **Stato di utilizzo:** occupato

#### Caratteristiche architettoniche e strutturali

- **Tipologia copertura:** capanna
- **Manto di copertura:** in laterizio

## Informazioni sull'Edificio 26156

### Unità volumetriche dell'Edificio 26156

N°	Foglio	Particella	Superficie coperta CTR (m <sup>2</sup> )	N° piani	Piani interrati	Mansarda
46298			21.39			

#### Caratteristiche generali

- **Tipologia rilievo:** edificio non rilevabile
- **Proprietà:** privato

## Informazioni sull'Edificio 26157

### Unità volumetriche dell'Edificio 26157

N°	Foglio	Particella	Superficie coperta CTR (m <sup>2</sup> )	N° piani	Piani interrati	Mansarda
40346			6.79			

#### Caratteristiche generali

- **Tipologia rilievo:** edificio non rilevabile
- **Proprietà:** privato

## Informazioni sull'Edificio 26158

### Unità volumetriche dell'Edificio 26158

N°	Foglio	Particella	Superficie coperta CTR (m <sup>2</sup> )	N° piani	Piani interrati	Mansarda
40350			26.37			



#### Caratteristiche generali

- **Tipologia rilievo:** caratteristiche architettoniche non rilevabili
- **Proprietà:** privato
- **Stato di conservazione:** sufficiente
- **Stato di utilizzo:** occupato

#### Caratteristiche architettoniche e strutturali

- **Tipologia copertura:** a falda unica inclinata

### Informazioni sull'Edificio 26159

#### Unità volumetriche dell'Edificio 26159

N°	Foglio	Particella	Superficie coperta CTR (m <sup>2</sup> )	N° piani	Piani interrati	Mansarda
40394			20.34			

#### Caratteristiche generali

- **Tipologia rilievo:** edificio non rilevabile

### Informazioni sull'Edificio 32534

#### Unità volumetriche dell'Edificio 32534

N°	Foglio	Particella	Superficie coperta CTR (m <sup>2</sup> )	N° piani	Piani interrati	Mansarda
54246	52	108	11.63			

#### Caratteristiche generali

- **Tipologia rilievo:** annesso agricolo - tettoia
- **Proprietà:** privato
- **Stato di conservazione:** buono
- **Stato di utilizzo:** occupato
- **Stato di trasformazione:** nessuna

#### Caratteristiche architettoniche e strutturali

- **Tipologia copertura:** altro
- **Manto di copertura:** altro
- **Docce e pluviali:** assenti
- **Gronda:** altro
- **Finitura esterna muratura:** altro
- **Infissi:** altro
- **Oscuramenti:** assenti



## Rilievi fotografici

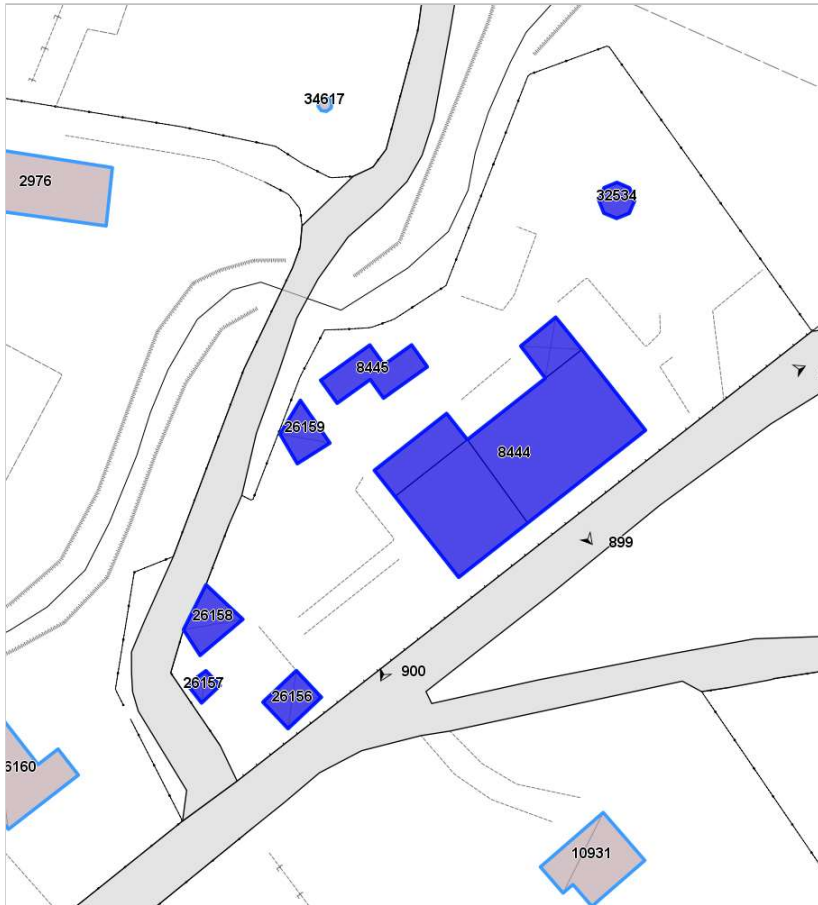


FOTO n° 897 (edificio 8444)



FOTO n° 899 (edificio 8444)



FOTO n° 900 (edificio 8444)

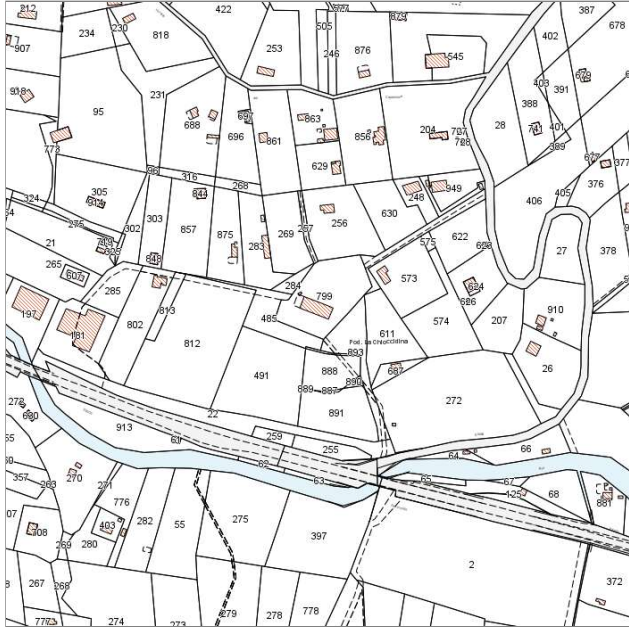




## Report Scheda Edifici *patrimonio rurale* N°37

Edifici associati alla Scheda:

ID 3061 | ID 26268



Catasto (1:5000)



Foto aerea 2019 (1:5000)



## Informazioni sulla Scheda

- **Data rilevazione** 13/07/2022
- **N° elenco** ER.90
- **Località** VIA DELLA VALLE BENEDETTA
- **Denominazione** LA CHIOCCIOLINA
- **Morfologia territoriale** Pianura
- **Localizzazione territoriale** ambito rurale
- **Paesaggio culturale** altro
- **Elementi della percezione paesaggistica** assenti
- **Tipologia viabilità di accesso** strada asfaltata
- **Area di pertinenza** cortile  
giardino
- **Presenza di alberature di pregio** no



## Informazioni sull'Edificio 3061

### Unità volumetriche dell'Edificio 3061

N°	Foglio	Particella	Superficie coperta CTR (m <sup>2</sup> )	N° piani	Piani interrati	Mansarda
20848	51	799	40,67			
20849	51	799	38,29			
20850	51	799	128,66			
46292	51	799	5,69			
46294	51	799	44,9			

#### Caratteristiche generali

- **Tipologia rilievo:** casa isolata su lotto di matrice rurale
- **Proprietà:** privato
- **Stato di conservazione:** sufficiente
- **Stato di utilizzo:** occupato

#### Caratteristiche architettoniche e strutturali

- **Tipologia copertura:** a falda unica inclinata capanna
- **Manto di copertura:** in laterizio
- **Docce e pluviali:** in rame
- **Gronda:** in legno
- **Finitura esterna muratura:** intonaco
- **Infissi:** in pvc  
in legno
- **Oscurementi:** persiane in alluminio ferro pvc

## Informazioni sull'Edificio 26268

### Unità volumetriche dell'Edificio 26268

N°	Foglio	Particella	Superficie coperta CTR (m <sup>2</sup> )	N° piani	Piani interrati	Mansarda
40321			129,85			

#### Caratteristiche generali

- **Tipologia rilievo:** annesso (generico)
- **Proprietà:** privato
- **Stato di conservazione:** buono
- **Stato di utilizzo:** occupato

#### Caratteristiche architettoniche e strutturali

- **Tipologia copertura:** a falda unica inclinata
- **Manto di copertura:** altro
- **Docce e pluviali:** assenti



## Rilievi fotografici

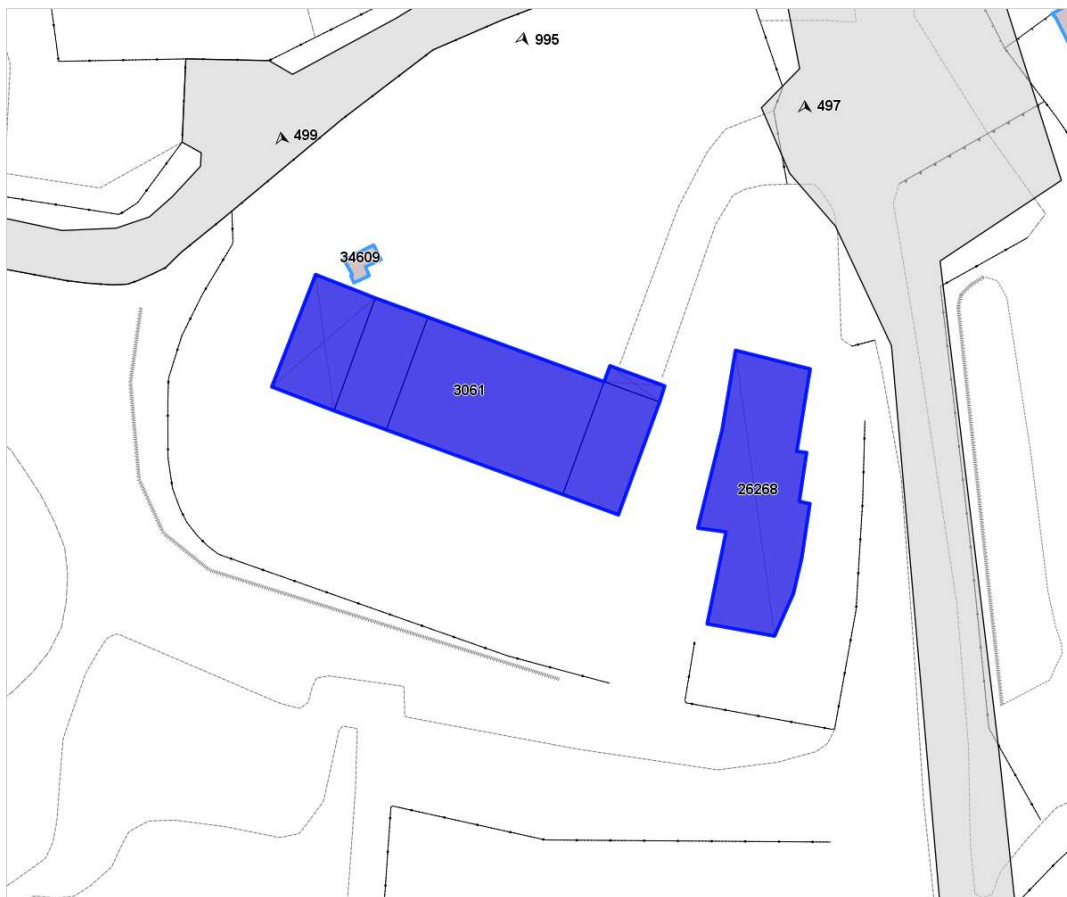


FOTO n° 496 (pertinenza)



FOTO n° 497 (pertinenza)



FOTO n° 498 (pertinenza)



FOTO n° 499 (pertinenza)



FOTO n° 995 (pertinenza)

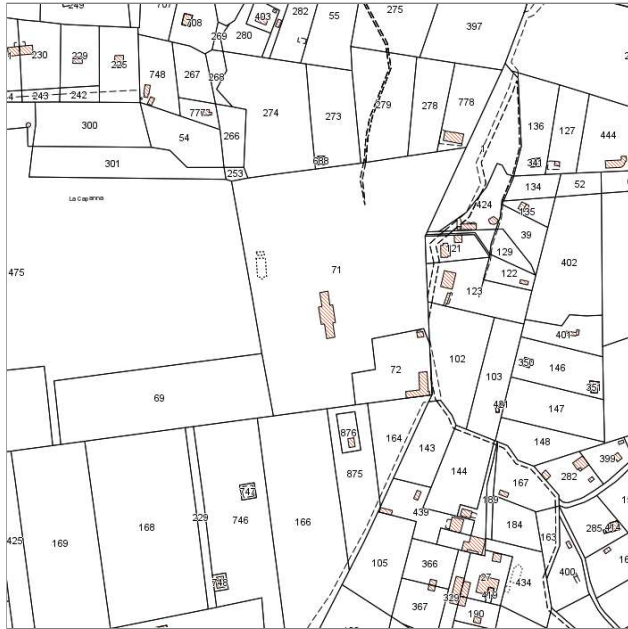




## Report Scheda Edifici *patrimonio rurale N°43*

**Edifici associati alla Scheda:**

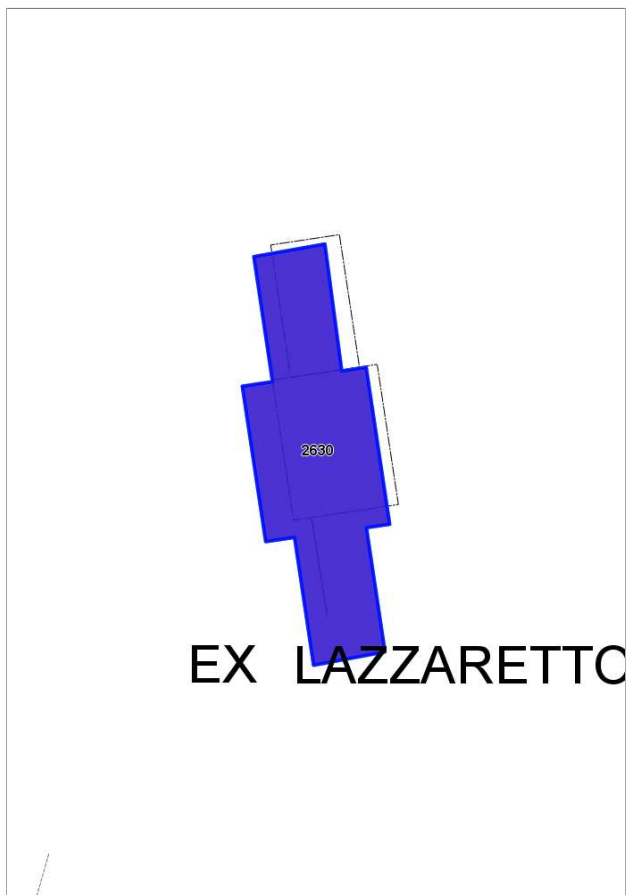
ID 2630



Catasto (1:5000)



Foto aerea 2019 (1:5000)



## Informazioni sulla Scheda

- **Data rilevazione** 14/07/2022
- **N° elenco** ER,91
- **Località** VIA DEL VECCHIO LAZZARETTO
- **Denominazione** EX LAZZARETTO
- **Morfologia territoriale** Pianura
- **Localizzazione territoriale** ambito rurale
- **Paesaggio culturale** altro
- **Elementi della percezione paesaggistica** presenza di belvedere
- **Tipologia viabilità di accesso** strada asfaltata
- **Area di pertinenza** lastricato cementizio  
giardino
- **Attrezzature e servizi delle aree di pertinenza** piscina
- **Presenza di alberature di pregio** no



## Informazioni sull'Edificio 2630

### Unità volumetriche dell'Edificio 2630

N°	Foglio	Particella	Superficie coperta CTR (m <sup>2</sup> )	N° piani	Piani interrati	Mansarda
32746	50	71	275.74			

#### Caratteristiche generali

- **Tipologia rilievo:** casa isolata su lotto di matrice rurale
- **Proprietà:** privato
- **Stato di conservazione:** ottimo
- **Stato di utilizzo:** occupato
- **Stato di trasformazione:** trasformazione congrua all'impianto originario

#### Caratteristiche architettoniche e strutturali

- **Tipologia copertura:** a terrazza padiglione
- **Manto di copertura:** in laterizio
- **Gronda:** in cemento
- **Finitura esterna muratura:** intonaco
- **Infissi:** in legno
- **Oscurementi:** persiane in legno



## Rilievi fotografici

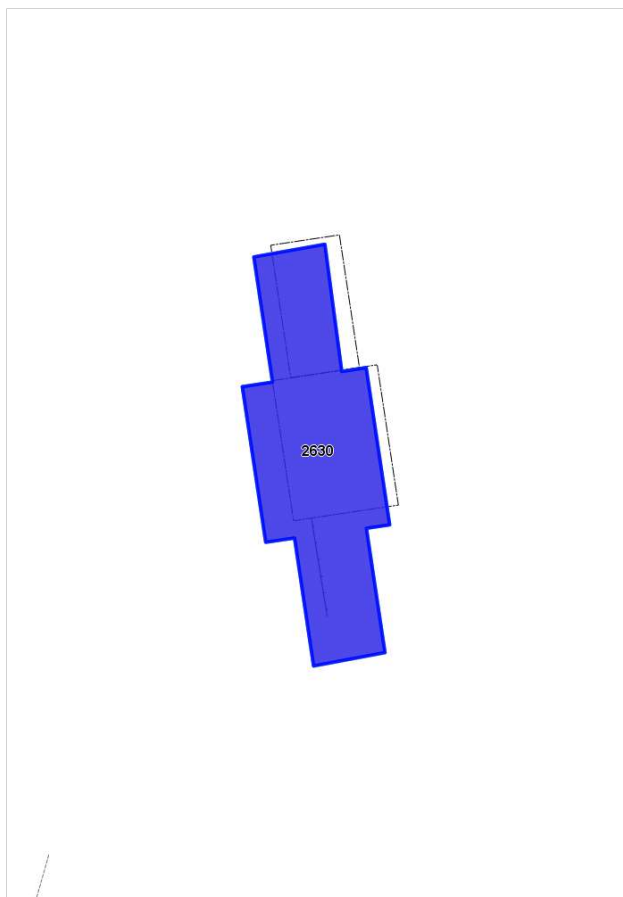


FOTO n° 494 (pertinenza)



FOTO n° 495 (pertinenza)



## Report Scheda Edifici *patrimonio rurale N°44*

### Edifici associati alla Scheda:

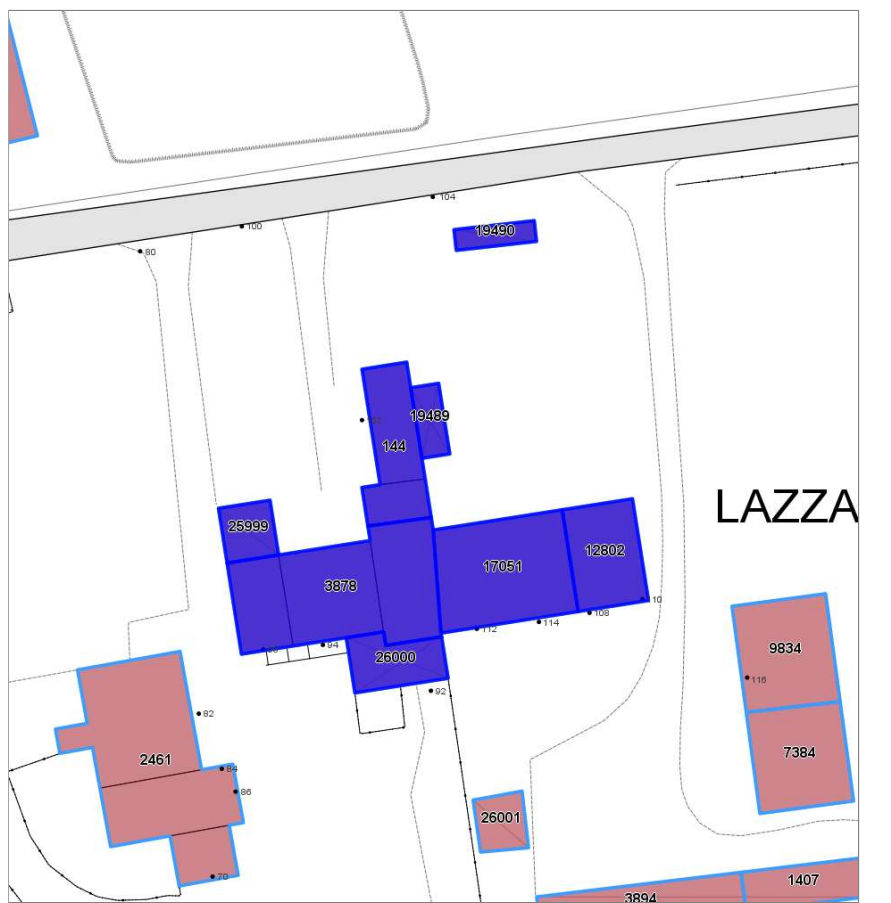
ID 144 ID 3878 ID 12802 ID 17051 ID 19489 ID 19490 ID 25999 ID 26000



Catasto (1:5000)



Foto aerea 2019 (1:5000)



## Informazioni sulla Scheda

- **Data rilevazione** 14/07/2022
- **N° elenco** ER.92
- **Località** VIA DEL VECCHIO LAZZERETTO
- **Denominazione** LAZZARETTO
- **Morfologia territoriale** Pianura
- **Localizzazione territoriale** ambito rurale
- **Paesaggio culturale** altro
- **Elementi della percezione paesaggistica** assenti
- **Tipologia viabilità di accesso** strada asfaltata
- **Area di pertinenza** lastricato cementizio  
cortile  
giardino
- **Presenza di alberature di pregio** no



## Informazioni sull'Edificio 144

### Unità volumetriche dell'Edificio 144

N°	Foglio	Particella	Superficie coperta CTR (m <sup>2</sup> )	N° piani	Piani interrati	Mansarda
26891	54	259	48,63			
26898	54	259	22,88			

#### Caratteristiche generali

- **Tipologia rilievo:** edificio (generico)
- **Proprietà:** privato
- **Stato di conservazione:** sufficiente
- **Stato di utilizzo:** occupato

#### Caratteristiche architettoniche e strutturali

- **Tipologia copertura:** a falda unica inclinata
- **Manto di copertura:** in laterizio
- **Docce e pluviali:** assenti
- **Gronda:** in cemento
- **Finitura esterna muratura:** intonaco
- **Infissi:** in alluminio
- **Oscuramenti:** persiane in alluminio ferro pvc

## Informazioni sull'Edificio 3878

### Unità volumetriche dell'Edificio 3878

N°	Foglio	Particella	Superficie coperta CTR (m <sup>2</sup> )	N° piani	Piani interrati	Mansarda
26888	54	521	43,99			
26897	54	521	77,52			
26905	54	521	66,41			

#### Caratteristiche generali

- **Tipologia rilievo:** edificio (generico)
- **Proprietà:** privato
- **Stato di conservazione:** sufficiente
- **Stato di utilizzo:** occupato
- **Stato di trasformazione:** nessuna

#### Caratteristiche architettoniche e strutturali

- **Tipologia copertura:** a falda unica inclinata padiglione
- **Manto di copertura:** altro in laterizio
- **Docce e pluviali:** in pvc in rame
- **Gronda:** in legno
- **Finitura esterna muratura:** intonaco
- **Infissi:** in alluminio in pvc in legno
- **Oscuramenti:** assenti

## Informazioni sull'Edificio 12802

### Unità volumetriche dell'Edificio 12802

N°	Foglio	Particella	Superficie coperta CTR (m <sup>2</sup> )	N° piani	Piani interrati	Mansarda
40653	54	157	66,91			

#### Caratteristiche generali

- **Tipologia rilievo:** edificio (generico)
- **Proprietà:** privato
- **Stato di conservazione:** sufficiente
- **Stato di utilizzo:** occupato

#### Caratteristiche architettoniche e strutturali

- **Tipologia copertura:** capanna
- **Manto di copertura:** in laterizio
- **Docce e pluviali:** in rame
- **Gronda:** in legno
- **Finitura esterna muratura:** intonaco
- **Infissi:** in alluminio in legno
- **Oscuramenti:** persiane in alluminio ferro pvc

## Informazioni sull'Edificio 17051

### Unità volumetriche dell'Edificio 17051

N°	Foglio	Particella	Superficie coperta CTR (m <sup>2</sup> )	N° piani	Piani interrati	Mansarda
26913	54	570	126,72			



#### Caratteristiche generali

- **Tipologia rilievo:** edificio (generico)
- **Proprietà:** privato
- **Stato di conservazione:** sufficiente
- **Stato di utilizzo:** occupato
- **Stato di trasformazione:** nessuna

#### Caratteristiche architettoniche e strutturali

- **Tipologia copertura:** capanna
- **Manto di copertura:** in laterizio
- **Docce e pluviali:** in rame
- **Gronda:** in legno
- **Finitura esterna muratura:** intonaco
- **Infissi:** in alluminio in legno
- **Oscuramenti:** persiane in alluminio ferro pvc

### Informazioni sull'Edificio 19489

#### Unità volumetriche dell'Edificio 19489

N°	Foglio	Particella	Superficie coperta CTR (m <sup>2</sup> )	N° piani	Piani interrati	Mansarda
39836	54	340	18,44			

#### Caratteristiche generali

- **Tipologia rilievo:** annesso (generico)
- **Proprietà:** privato
- **Stato di conservazione:** sufficiente
- **Stato di utilizzo:** occupato

#### Caratteristiche architettoniche e strutturali

- **Tipologia copertura:** a falda unica inclinata
- **Manto di copertura:** in laterizio
- **Docce e pluviali:** in rame
- **Gronda:** in legno
- **Finitura esterna muratura:** intonaco
- **Oscuramenti:** persiane in alluminio ferro pvc

### Informazioni sull'Edificio 19490

#### Unità volumetriche dell'Edificio 19490

N°	Foglio	Particella	Superficie coperta CTR (m <sup>2</sup> )	N° piani	Piani interrati	Mansarda
39270	54	340	15,36			

#### Caratteristiche generali

- **Tipologia rilievo:** annesso (generico)
- **Proprietà:** privato
- **Stato di conservazione:** sufficiente
- **Stato di utilizzo:** occupato

#### Caratteristiche architettoniche e strutturali

- **Tipologia copertura:** a falda unica inclinata
- **Manto di copertura:** in laterizio
- **Docce e pluviali:** assenti
- **Gronda:** in laterizio
- **Finitura esterna muratura:** intonaco
- **Infissi:** in alluminio

### Informazioni sull'Edificio 25999

#### Unità volumetriche dell'Edificio 25999

N°	Foglio	Particella	Superficie coperta CTR (m <sup>2</sup> )	N° piani	Piani interrati	Mansarda
39274			26,41			

#### Caratteristiche generali

- **Proprietà:** privato
- **Stato di conservazione:** buono
- **Stato di utilizzo:** occupato

#### Caratteristiche architettoniche e strutturali

- **Tipologia copertura:** a falda unica inclinata
- **Manto di copertura:** altro in laterizio
- **Docce e pluviali:** in rame
- **Gronda:** in legno

### Informazioni sull'Edificio 26000

#### Unità volumetriche dell'Edificio 26000

N°	Foglio	Particella	Superficie coperta CTR (m <sup>2</sup> )	N° piani	Piani interrati	Mansarda
39838			41,01			



#### Caratteristiche generali

- **Tipologia rilievo:** annesso agricolo - tettoia
- **Proprietà:** privato
- **Stato di conservazione:** sufficiente
- **Stato di utilizzo:** occupato
- **Stato di trasformazione:** nessuna

#### Caratteristiche architettoniche e strutturali

- **Tipologia copertura:** a falda unica inclinata
- **Manto di copertura:** in laterizio
- **Docce e pluviali:** in rame
- **Gronda:** in legno
- **Finitura esterna muratura:** intonaco
- **Infissi:** in pvc
- **Oscuramenti:** assenti



## Rilievi fotografici



FOTO n° 487 (pertinenza)



FOTO n° 488 (pertinenza)



FOTO n° 489 (pertinenza)



FOTO n° 490 (pertinenza)



FOTO n° 491 (pertinenza)




FOTO n° 492 (pertinenza)




FOTO n° 493 (pertinenza)

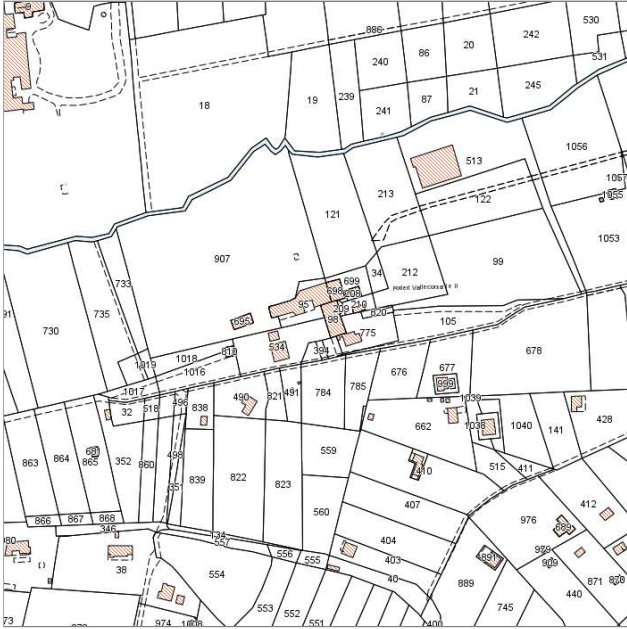
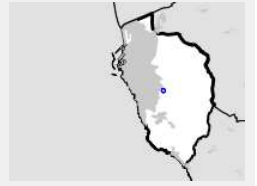




## Report Scheda Edifici patrimonio rurale N°46

### Edifici associati alla Scheda:

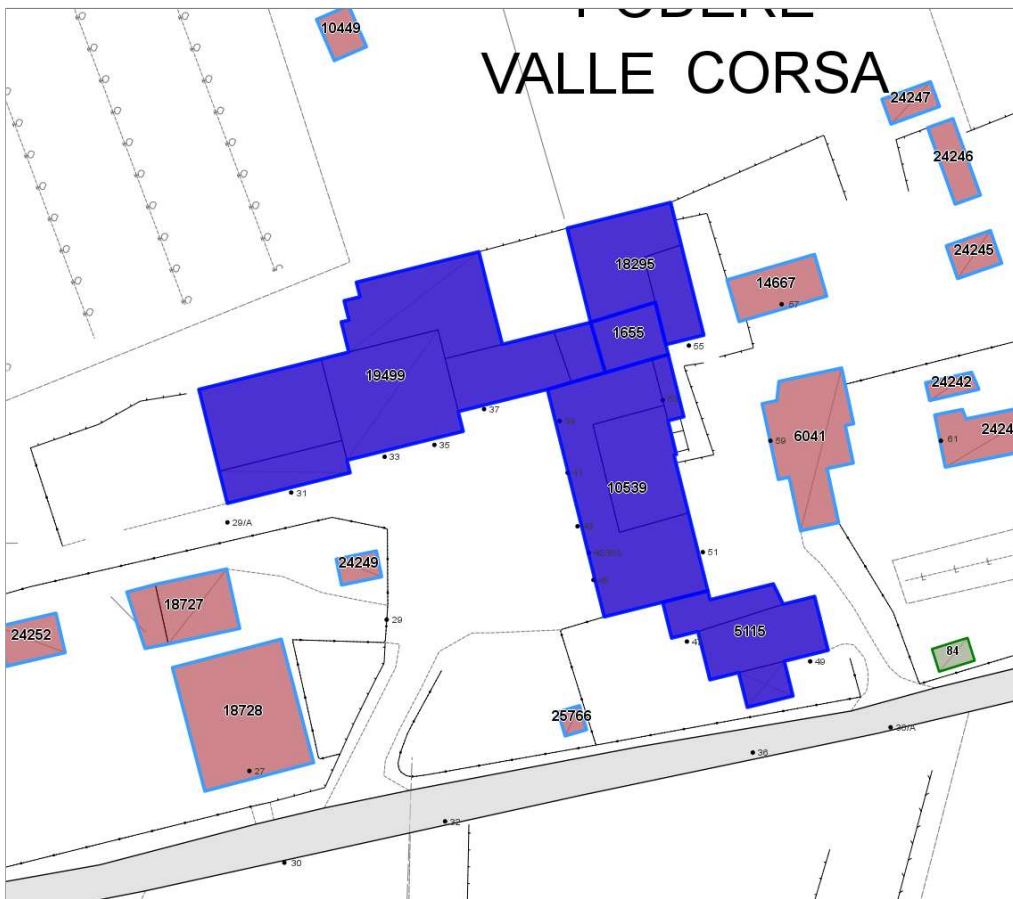
ID 1655 ID 5115 ID 10539 ID 18295 ID 19499



Catasto (1:5000)



Foto aerea 2019 (1:5000)



## Informazioni sulla Scheda

- **Data rilevazione** 14/07/2022
- **N° elenco** ER.93
- **Località** VIA DELLE GORE
- **Denominazione** PODERE VALLE CORSA
- **Morfologia territoriale** Pianura
- **Localizzazione territoriale** ambito rurale
- **Paesaggio culturale** altro
- **Elementi della percezione paesaggistica** assenti
- **Tipologia viabilità di accesso** strada asfaltata
- **Area di pertinenza** lastricato cementizio
- **Presenza di alberature di pregio** no



## Informazioni sull'Edificio 1655

### Unità volumetriche dell'Edificio 1655

N°	Foglio	Particella	Superficie coperta CTR (m <sup>2</sup> )	N° piani	Piani interrati	Mansarda
25181	54	698	38,01			

#### Caratteristiche generali

- **Tipologia rilievo:** edificio in linea
- **Proprietà:** privato
- **Stato di conservazione:** sufficiente
- **Stato di utilizzo:** occupato

#### Caratteristiche architettoniche e strutturali

- **Tipologia copertura:** a terrazza
- **Manto di copertura:** altro
- **Finitura esterna muratura:** intonaco

## Informazioni sull'Edificio 5115

### Unità volumetriche dell'Edificio 5115

N°	Foglio	Particella	Superficie coperta CTR (m <sup>2</sup> )	N° piani	Piani interrati	Mansarda
26325	54	775	70,05			
26429	54	775	36,21			
46155	54	775	18,15			

#### Caratteristiche generali

- **Tipologia rilievo:** edificio (generico)
- **Proprietà:** privato
- **Stato di conservazione:** buono
- **Stato di utilizzo:** occupato

#### Caratteristiche architettoniche e strutturali

- **Tipologia copertura:** a falda unica inclinata padiglione
- **Manto di copertura:** altro in laterizio
- **Docce e pluviali:** in pvc
- **Gronda:** in cemento
- **Finitura esterna muratura:** intonaco
- **Infissi:** in pvc
- **Oscuramenti:** avvolgibili

## Informazioni sull'Edificio 10539

### Unità volumetriche dell'Edificio 10539

N°	Foglio	Particella	Superficie coperta CTR (m <sup>2</sup> )	N° piani	Piani interrati	Mansarda
26439	54	98	11,41			
26476	54	98	86,52			
26492	54	98	188,03			

#### Caratteristiche generali

- **Tipologia rilievo:** edificio in linea
- **Proprietà:** privato
- **Stato di conservazione:** sufficiente
- **Stato di utilizzo:** occupato

#### Caratteristiche architettoniche e strutturali

- **Tipologia copertura:** padiglione
- **Manto di copertura:** in laterizio
- **Docce e pluviali:** in pvc in rame
- **Gronda:** in cemento in legno
- **Finitura esterna muratura:** intonaco
- **Infissi:** in pvc
- **Oscuramenti:** persiane in alluminio ferro pvc

## Informazioni sull'Edificio 18295

### Unità volumetriche dell'Edificio 18295

N°	Foglio	Particella	Superficie coperta CTR (m <sup>2</sup> )	N° piani	Piani interrati	Mansarda
26361	54	698	88,28			
26419	54	698	38,56			

#### Caratteristiche generali

#### Caratteristiche architettoniche e strutturali



- **Tipologia rilievo:** edificio (generico)
- **Proprietà:** privato
- **Stato di conservazione:** sufficiente
- **Stato di utilizzo:** occupato

- **Tipologia copertura:** a terrazza padiglione
- **Manto di copertura:** altro in laterizio
- **Docce e pluviali:** in pvc
- **Finitura esterna muratura:** intonaco
- **Infissi:** in pvc
- **Oscuramenti:** persiane in alluminio ferro pvc

## Informazioni sull'Edificio 19499

### Unità volumetriche dell'Edificio 19499

N°	Foglio	Particella	Superficie coperta CTR (m <sup>2</sup> )	N° piani	Piani interrati	Mansarda
24090	54	95	20.89			
26340	54	95	114.54			
26410	54	95	67.19			
39537	54	95	120.01			
39556	54	95	134.98			
39568	54	95	45.2			

### Caratteristiche generali

- **Tipologia rilievo:** edificio in linea
- **Proprietà:** privato
- **Stato di conservazione:** sufficiente
- **Stato di utilizzo:** occupato

### Caratteristiche architettoniche e strutturali

- **Tipologia copertura:** a falda unica inclinata padiglione capanna
- **Manto di copertura:** altro in laterizio
- **Finitura esterna muratura:** intonaco



## Rilievi fotografici



FOTO n° 506 (pertinenza)



FOTO n° 507 (pertinenza)



FOTO n° 508 (pertinenza)



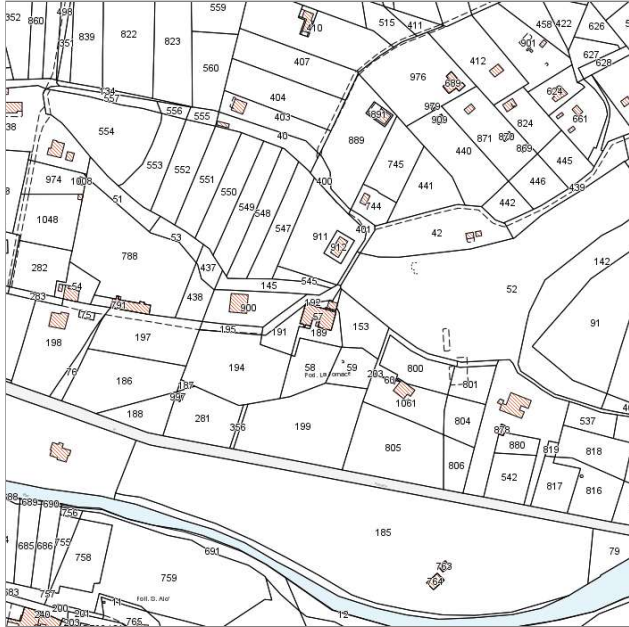
FOTO n° 509 (pertinenza)



## Report Scheda Edifici patrimonio rurale N°48

Edifici associati alla Scheda:

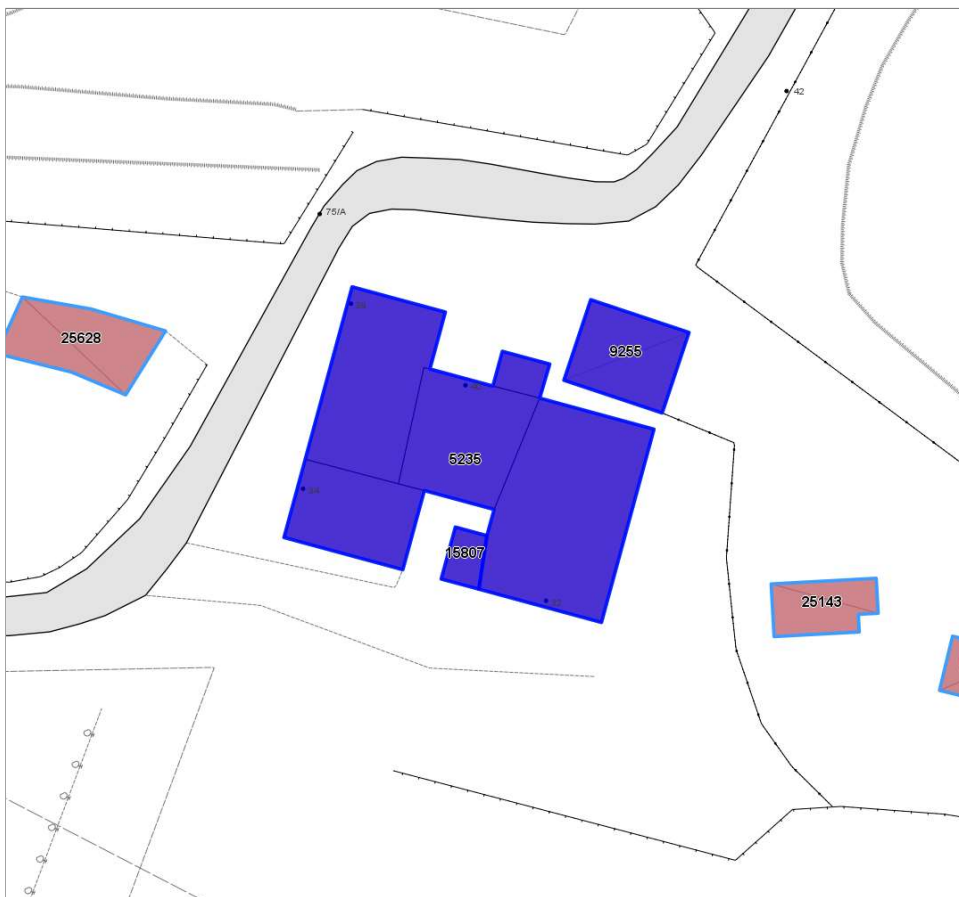
ID 5235 ID 9255 ID 15807



Catasto (1:5000)



Foto aerea 2019 (1:5000)



## Informazioni sulla Scheda

- **Data rilevazione** 14/07/2022
- **N° elenco** ER,94
- **Località** VIA DELLO STILLO
- **Denominazione** PODERE LA FORNACE
- **Morfologia territoriale** Pianura
- **Localizzazione territoriale** ambito rurale
- **Paesaggio culturale** orti
- **Elementi della percezione paesaggistica** assenti
- **Tipologia viabilità di accesso** strada asfaltata
- **Area di pertinenza** lastricato cementizio
- **Presenza di alberature di pregio** no



## Informazioni sull'Edificio 5235

### Unità volumetriche dell'Edificio 5235

N°	Foglio	Particella	Superficie coperta CTR (m <sup>2</sup> )	N° piani	Piani interrati	Mansarda
24826	54	57	52.05			
24866	54	57	67.51			
24878	54	57	132.84			
24900	54	57	9.02			
24930	54	57	87.29			

#### Caratteristiche generali

- **Tipologia rilievo:** casa isolata su lotto di matrice rurale
- **Proprietà:** privato
- **Stato di conservazione:** buono
- **Stato di utilizzo:** occupato

#### Caratteristiche architettoniche e strutturali

- **Tipologia copertura:** a terrazza a falda unica inclinata padiglione capanna
- **Manto di copertura:** in laterizio
- **Docce e pluviali:** in rame
- **Gronda:** in cemento
- **Finitura esterna muratura:** intonaco
- **Infissi:** in pvc
- **Oscuramenti:** persiane in alluminio ferro persiane in legno

## Informazioni sull'Edificio 9255

### Unità volumetriche dell'Edificio 9255

N°	Foglio	Particella	Superficie coperta CTR (m <sup>2</sup> )	N° piani	Piani interrati	Mansarda
38045	54	692	45.56			

#### Caratteristiche generali

- **Tipologia rilievo:** annesso (generico)
- **Proprietà:** privato
- **Stato di conservazione:** buono
- **Stato di utilizzo:** occupato

#### Caratteristiche architettoniche e strutturali

- **Tipologia copertura:** capanna
- **Manto di copertura:** in laterizio
- **Finitura esterna muratura:** intonaco

## Informazioni sull'Edificio 15807

### Unità volumetriche dell'Edificio 15807

N°	Foglio	Particella	Superficie coperta CTR (m <sup>2</sup> )	N° piani	Piani interrati	Mansarda
24750	54	189	9.99			

#### Caratteristiche generali

- **Tipologia rilievo:** casa isolata su lotto di matrice rurale
- **Proprietà:** privato
- **Stato di conservazione:** buono
- **Stato di utilizzo:** occupato

#### Caratteristiche architettoniche e strutturali

- **Tipologia copertura:** padiglione
- **Manto di copertura:** in laterizio
- **Finitura esterna muratura:** intonaco



## Rilievi fotografici

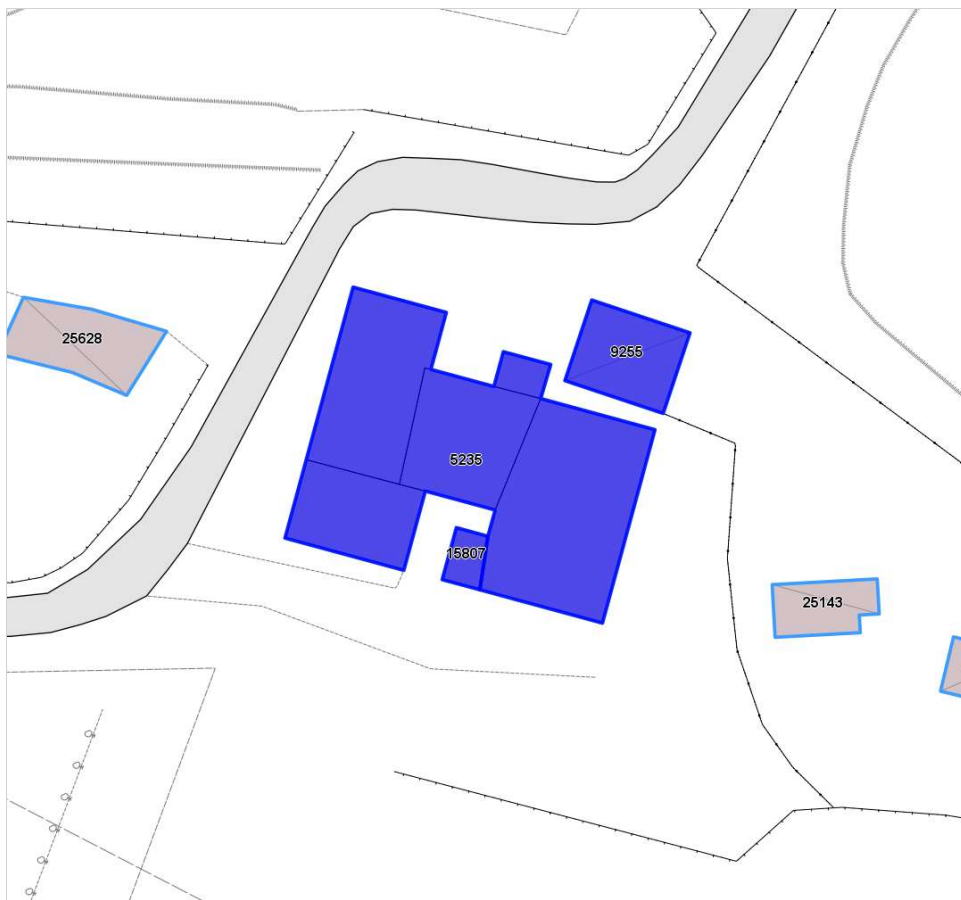
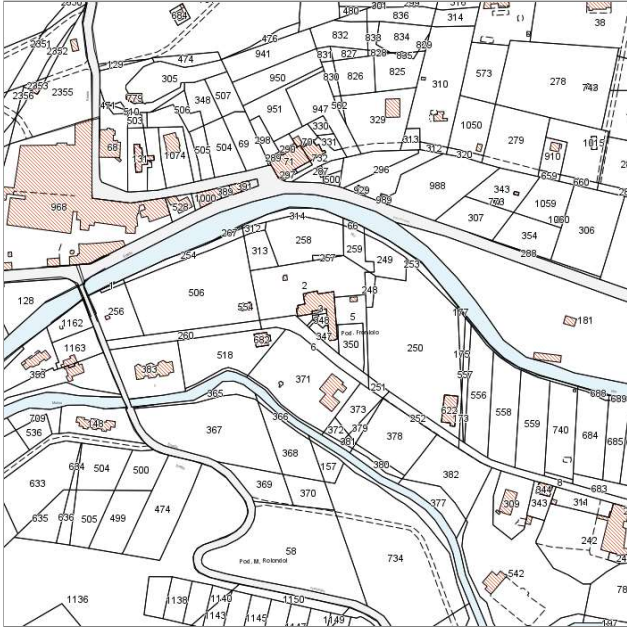
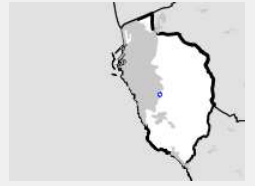


FOTO n° 1359 (pertinenza)



## Report Scheda Edifici patrimonio rurale N°49

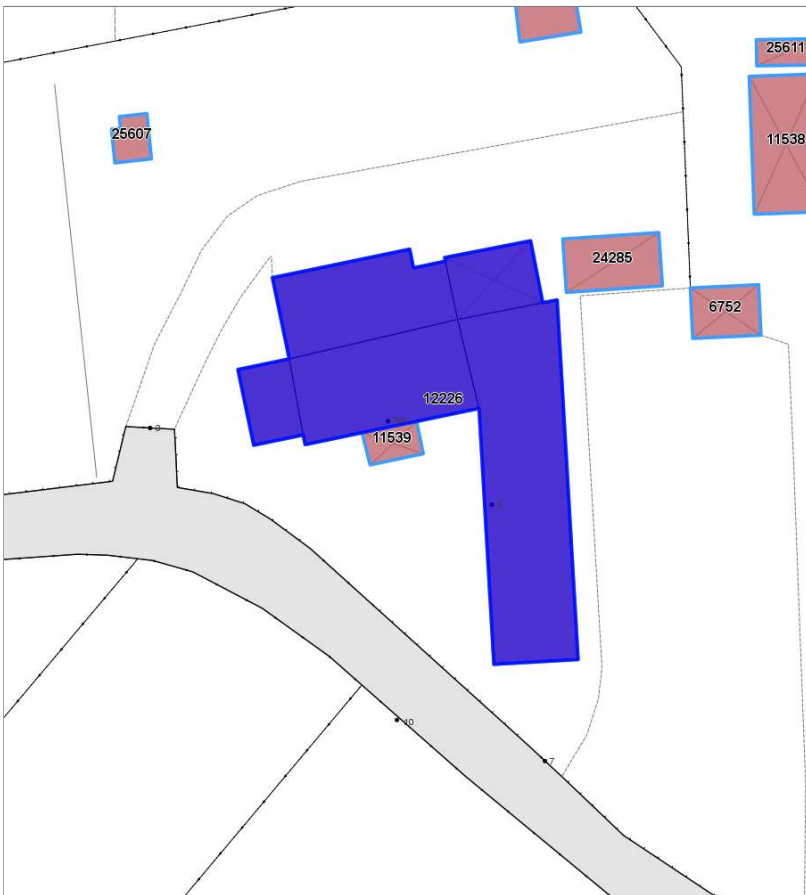
Edifici associati alla Scheda:  
ID 12226



Catasto (1:5000)



Foto aerea 2019 (1:5000)



## Informazioni sulla Scheda

- **Data rilevazione** 14/07/2022
- **N° elenco** ER.95
- **Località** VIA DI SANT'ALO'
- **Denominazione** PODERE FRONTOIO
- **Morfologia territoriale** Pianura
- **Localizzazione territoriale** ambito rurale
- **Paesaggio culturale** orti
- **Elementi della percezione paesaggistica** assenti
- **Tipologia viabilità di accesso** strada asfaltata
- **Area di pertinenza** giardino
- **Presenza di alberature di pregio** no



## Informazioni sull'Edificio 12226

### Unità volumetriche dell'Edificio 12226

N°	Foglio	Particella	Superficie coperta CTR (m²)	N° piani	Piani interrati	Mansarda
20135	66	3	29.13			
20144	66	3	97.6			
21567	66	3	114.57			
22213	66	3	224.14			
44823	66	3	40.33			

#### Caratteristiche generali

- **Tipologia rilievo:** casa isolata su lotto di matrice rurale
- **Proprietà:** privato
- **Stato di conservazione:** buono
- **Stato di utilizzo:** occupato

#### Caratteristiche architettoniche e strutturali

- **Tipologia copertura:** a terrazza a falda unica inclinata padiglione capanna
- **Manto di copertura:** in laterizio
- **Docce e pluviali:** in rame
- **Gronda:** in legno
- **Finitura esterna muratura:** intonaco
- **Infissi:** in legno
- **Oscuramenti:** persiane in legno
- **Presenza di elementi architettonici e decorativi esterni di pregio:** corpo scala esterno



## Rilievi fotografici

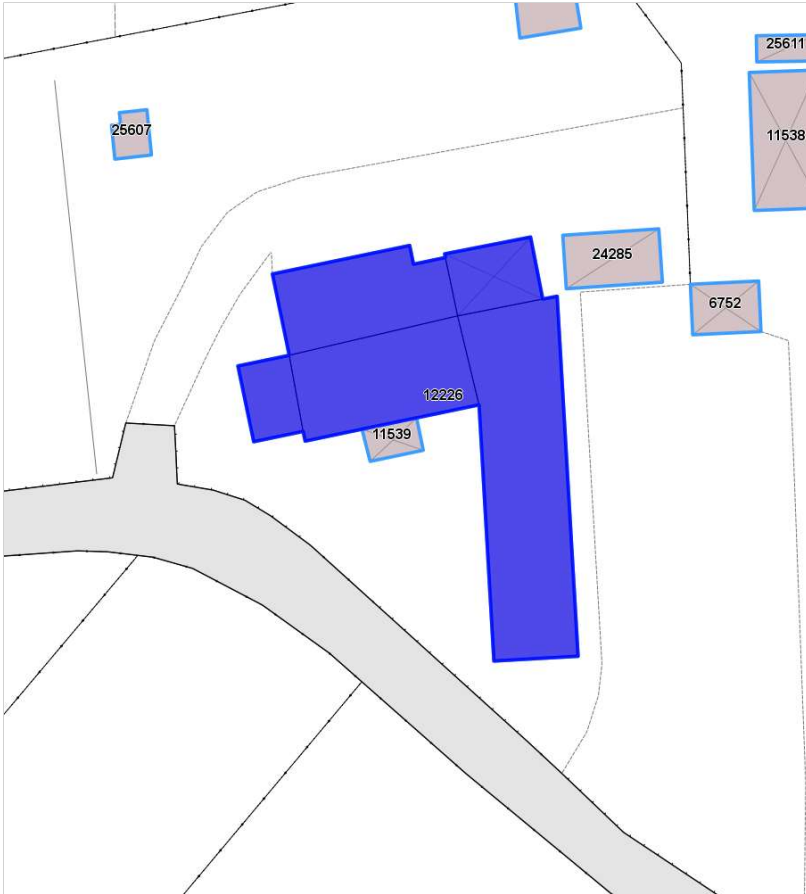
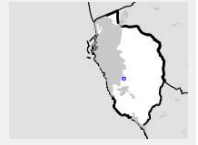


FOTO n° 1360 (pertinenza)



## Report Scheda Edifici patrimonio rurale N°113

Edifici associati alla Scheda:  
ID 3948 ID 3949 ID 3950 ID 11394



Catasto (1:5000)



Foto aerea 2019 (1:5000)



## Informazioni sulla Scheda

- **Data rilevazione** 09/08/2022
- **N° elenco** ER.96
- **Località** VIA DI MONTEROTONDO
- **Denominazione** PODERE LE BRESCIE
- **Morfologia territoriale** Pianura
- **Localizzazione territoriale** ambito rurale
- **Paesaggio culturale** altro
- **Elementi della percezione paesaggistica** assenti
- **Area di pertinenza** altro  
cortile



## Informazioni sull'Edificio 3948

### Unità volumetriche dell'Edificio 3948

N°	Foglio	Particella	Superficie coperta CTR (m²)	N° piani	Piani interrati	Mansarda
25971	67	1006	91.14			
45489	67	1006	58.78			

#### Caratteristiche generali

- **Tipologia rilievo:** annesso (generico)
- **Proprietà:** privato
- **Stato di conservazione:** sufficiente
- **Stato di utilizzo:** occupato

#### Caratteristiche architettoniche e strutturali

- **Tipologia copertura:** a falda unica inclinata  
piana
- **Manto di copertura:** altro

## Informazioni sull'Edificio 3949

### Unità volumetriche dell'Edificio 3949

N°	Foglio	Particella	Superficie coperta CTR (m²)	N° piani	Piani interrati	Mansarda
25969	67	1006	54.64			

#### Caratteristiche generali

- **Tipologia rilievo:** annesso (generico)
- **Proprietà:** privato
- **Stato di conservazione:** sufficiente
- **Stato di utilizzo:** occupato

#### Caratteristiche architettoniche e strutturali

- **Tipologia copertura:** a falda unica inclinata
- **Manto di copertura:** altro

## Informazioni sull'Edificio 3950

### Unità volumetriche dell'Edificio 3950

N°	Foglio	Particella	Superficie coperta CTR (m²)	N° piani	Piani interrati	Mansarda
25249	67	1006	118.36			

#### Caratteristiche generali

- **Tipologia rilievo:** edificio di matrice rurale
- **Proprietà:** privato
- **Stato di conservazione:** buono
- **Stato di utilizzo:** occupato

#### Caratteristiche architettoniche e strutturali

- **Tipologia copertura:** padiglione
- **Manto di copertura:** altro  
in laterizio

## Informazioni sull'Edificio 11394

### Unità volumetriche dell'Edificio 11394

N°	Foglio	Particella	Superficie coperta CTR (m²)	N° piani	Piani interrati	Mansarda
25957	67	54	236.05			
25975	67	54	15.28			
25979	67	54	53.13			

#### Caratteristiche generali

- **Tipologia rilievo:** edificio di matrice rurale
- **Proprietà:** privato
- **Stato di conservazione:** buono
- **Stato di utilizzo:** occupato

#### Caratteristiche architettoniche e strutturali

- **Tipologia copertura:** padiglione  
capanna
- **Manto di copertura:** in laterizio
- **Docce e pluviali:** in rame
- **Gronda:** in cemento
- **Finitura esterna muratura:** intonaco
- **Infissi:** in legno
- **Oscurementi:** avvolgibili  
persiane in legno
- **Presenza di elementi architettonici e decorativi esterni di pregio:** corpo scala esterno



**Rilievi fotografici**

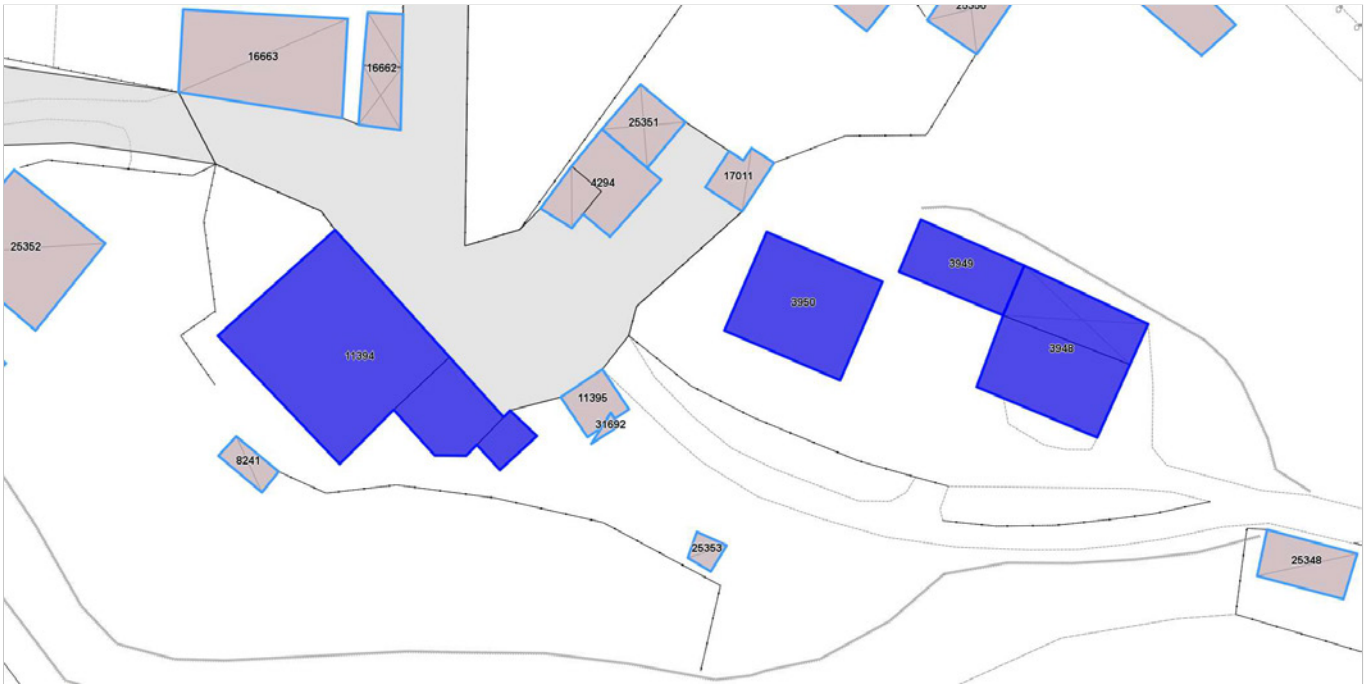


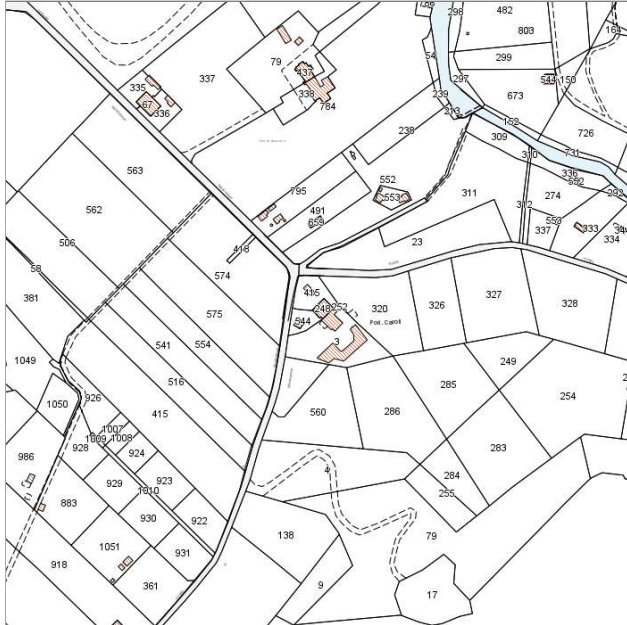
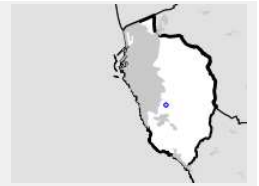
FOTO n° 1358 (pertinenza)



## Report Scheda Edifici patrimonio rurale N°56

Edifici associati alla Scheda:

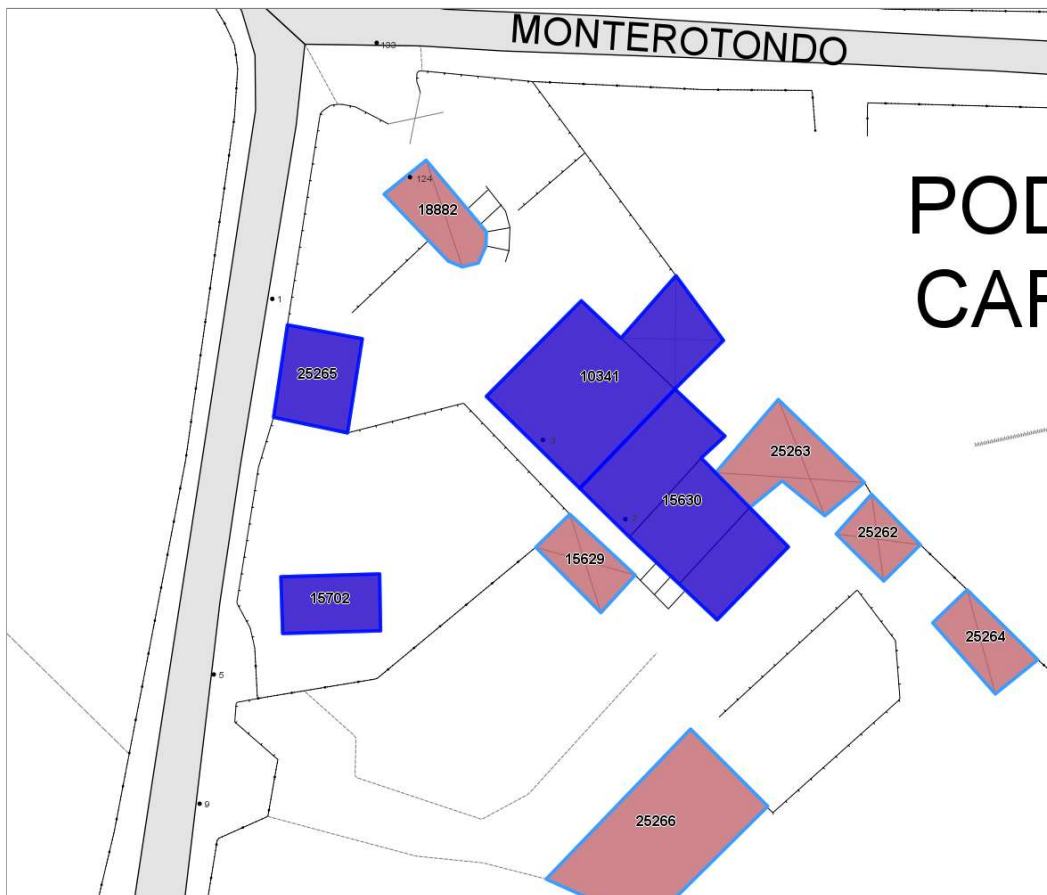
ID 10341 ID 15630 ID 15702 ID 25265



Catasto (1:5000)



Foto aerea 2019 (1:5000)



## Informazioni sulla Scheda

- **Data rilevazione** 15/07/2022
- **N° elenco** ER.97
- **Località** VIA DELLA GIORGIA
- **Denominazione** PODERE CAROTI
- **Morfologia territoriale** Pianura
- **Localizzazione territoriale** ambito rurale
- **Paesaggio culturale** altro
- **Elementi della percezione paesaggistica** assenti
- **Tipologia viabilità di accesso** strada bianca/sterrata carrabile
- **Area di pertinenza** lastricato cementizio  
giardino
- **Attrezzature e servizi delle aree di pertinenza** piscina
- **Presenza di alberature di pregio** no



## Informazioni sull'Edificio 10341

### Unità volumetriche dell'Edificio 10341

N°	Foglio	Particella	Superficie coperta CTR (m <sup>2</sup> )	N° piani	Piani interrati	Mansarda
26494	68	248	99.66			
46165	68	248	32.77			

#### Caratteristiche generali

- **Tipologia rilievo:** casa isolata su lotto di matrice rurale
- **Proprietà:** privato
- **Stato di conservazione:** buono
- **Stato di utilizzo:** occupato

#### Caratteristiche architettoniche e strutturali

- **Tipologia copertura:** padiglione
- **Manto di copertura:** in laterizio
- **Finitura esterna muratura:** intonaco
- **Infissi:** in legno
- **Oscuramenti:** persiane in legno

## Informazioni sull'Edificio 15630

### Unità volumetriche dell'Edificio 15630

N°	Foglio	Particella	Superficie coperta CTR (m <sup>2</sup> )	N° piani	Piani interrati	Mansarda
26531	68	3	40.87			
26532	68	3	31.15			
49832	68	3	52.94			

#### Caratteristiche generali

- **Tipologia rilievo:** casa isolata su lotto di matrice rurale
- **Proprietà:** privato
- **Stato di conservazione:** buono
- **Stato di utilizzo:** occupato

#### Caratteristiche architettoniche e strutturali

- **Tipologia copertura:** a falda unica inclinata piana padiglione
- **Manto di copertura:** in laterizio
- **Docce e pluviali:** in rame
- **Infissi:** in legno
- **Oscuramenti:** persiane in legno

## Informazioni sull'Edificio 15702

### Unità volumetriche dell'Edificio 15702

N°	Foglio	Particella	Superficie coperta CTR (m <sup>2</sup> )	N° piani	Piani interrati	Mansarda
26330	68	544	31.5			

#### Caratteristiche generali

- **Tipologia rilievo:** annesso (generico)
- **Proprietà:** privato
- **Stato di conservazione:** buono
- **Stato di utilizzo:** occupato

#### Caratteristiche architettoniche e strutturali

- **Tipologia copertura:** a falda unica inclinata
- **Manto di copertura:** in laterizio
- **Docce e pluviali:** in rame
- **Gronda:** in legno
- **Finitura esterna muratura:** intonaco

## Informazioni sull'Edificio 25265

### Unità volumetriche dell'Edificio 25265

N°	Foglio	Particella	Superficie coperta CTR (m <sup>2</sup> )	N° piani	Piani interrati	Mansarda
26323			40.31			

#### Caratteristiche generali

- **Tipologia rilievo:** annesso (generico)
- **Proprietà:** privato
- **Stato di conservazione:** buono
- **Stato di utilizzo:** occupato

#### Caratteristiche architettoniche e strutturali

- **Tipologia copertura:** a falda unica inclinata
- **Manto di copertura:** altro in laterizio
- **Docce e pluviali:** in rame
- **Gronda:** in cemento
- **Finitura esterna muratura:** intonaco





## Rilievi fotografici



FOTO n° 1345 (pertinenza)







## Informazioni sulla Scheda

- **Data rilevazione** 09/08/2022
- **N° elenco** ER,98
- **Località** VIA DEL PINO
- **Denominazione** IL PODERINO
- **Morfologia territoriale** Pianura
- **Localizzazione territoriale** ambito rurale
- **Paesaggio culturale** altro
- **Elementi della percezione paesaggistica** assenti
- **Tipologia viabilità di accesso** strada bianca/sterrata carrabile
- **Area di pertinenza** altro



## Informazioni sull'Edificio 19152

### Unità volumetriche dell'Edificio 19152

N°	Foglio	Particella	Superficie coperta CTR (m <sup>2</sup> )	N° piani	Piani interrati	Mansarda
26909	67	112	26,05			
26910	67	112	20,95			
26911	67	112	13,36			
26953	67	112	176,29			

#### Caratteristiche generali

- **Tipologia rilievo:** edificio di matrice rurale
- **Proprietà:** privato
- **Stato di conservazione:** rudere
- **Stato di utilizzo:** in abbandono

#### Caratteristiche architettoniche e strutturali

- **Tipologia copertura:** capanna
- **Manto di copertura:** assente  
in laterizio



## Rilievi fotografici

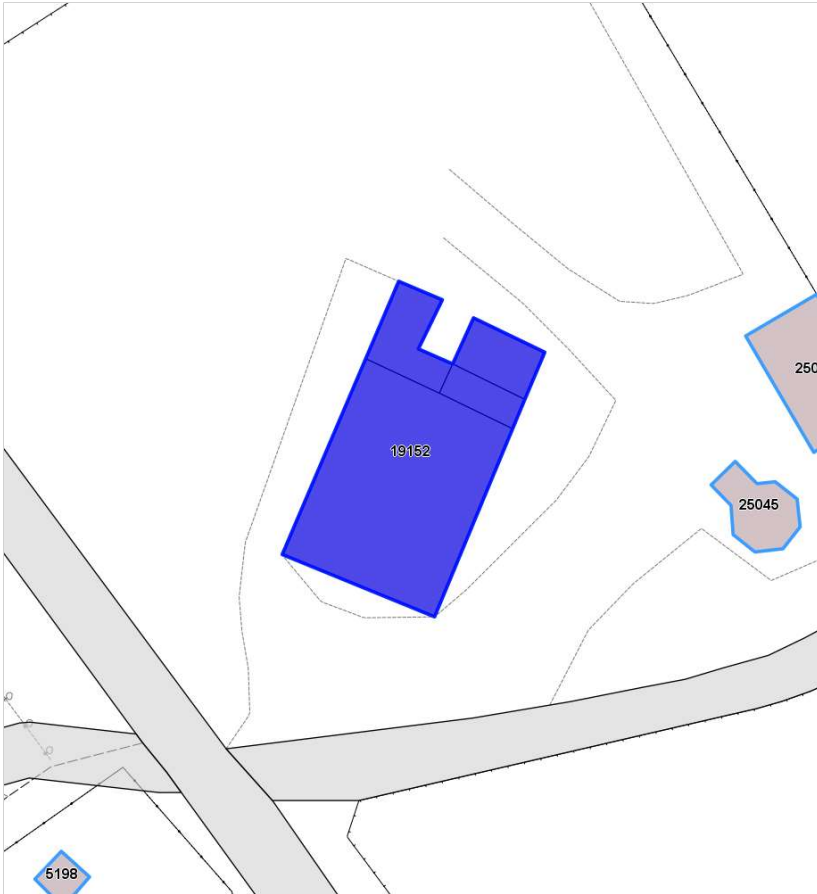
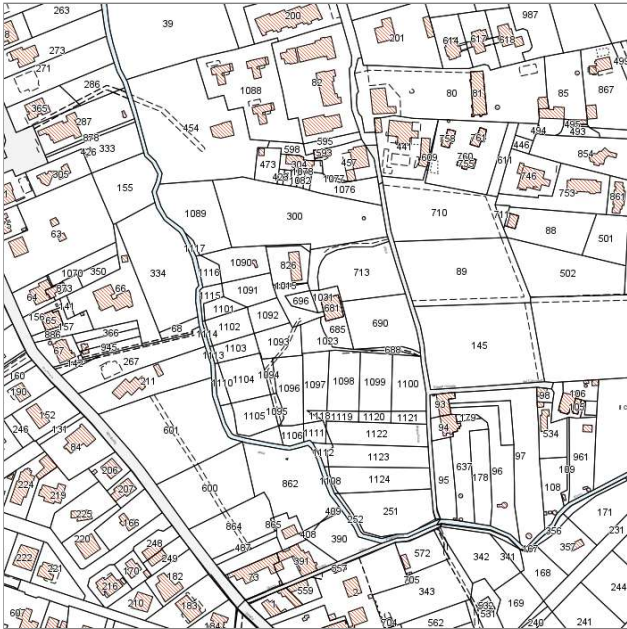
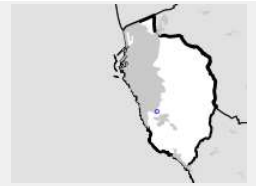


FOTO n° 1364 (pertinenza)



Edifici associati alla Scheda:

ID 5673 ID 24961



Catasto (1:5000)



Foto aerea 2019 (1:5000)



## Informazioni sulla Scheda

- **Data rilevazione** 19/07/2022
- **N° elenco** ER,99
- **Località** VIA DELLA PRUGNOLICCIA
- **Denominazione** EDIFICO RURALE 19
- **Morfologia territoriale** Pendio
- **Localizzazione territoriale** ambito rurale
- **Paesaggio culturale** altro|oliveti
- **Elementi della percezione paesaggistica** assenti
- **Tipologia viabilità di accesso** strada bianca/sterrata carrabile
- **Area di pertinenza** aia  
giardino



## Informazioni sull'Edificio 5673

### Unità volumetriche dell'Edificio 5673

N°	Foglio	Particella	Superficie coperta CTR (m <sup>2</sup> )	N° piani	Piani interrati	Mansarda
25239	67	681	128.4			
26512	67	681	61.52			

#### Caratteristiche generali

- **Tipologia rilievo:** casa isolata su lotto di matrice rurale
- **Proprietà:** privato
- **Stato di conservazione:** buono
- **Stato di utilizzo:** occupato
- **Stato di trasformazione:** nessuna

#### Caratteristiche architettoniche e strutturali

- **Tipologia copertura:** a falda unica inclinata capanna
- **Manto di copertura:** in laterizio

## Informazioni sull'Edificio 24961

### Unità volumetriche dell'Edificio 24961

N°	Foglio	Particella	Superficie coperta CTR (m <sup>2</sup> )	N° piani	Piani interrati	Mansarda
46164			14.11			

#### Caratteristiche generali

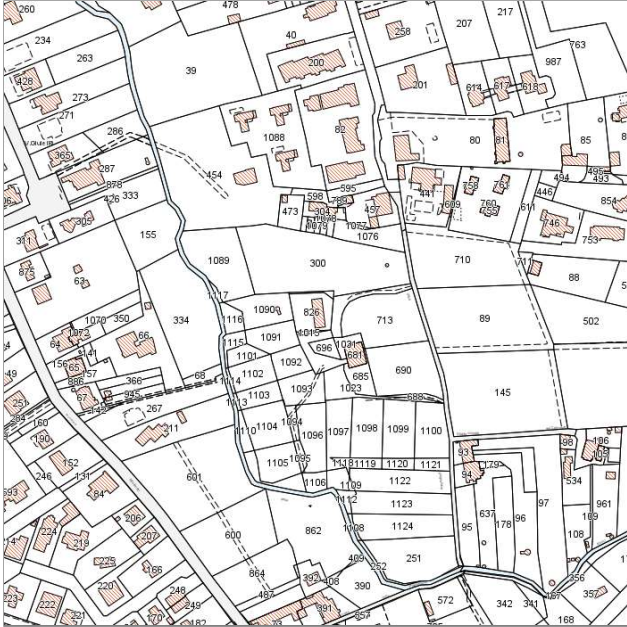
- **Tipologia rilievo:** annesso - baracca
- **Proprietà:** privato
- **Stato di conservazione:** insufficiente
- **Stato di utilizzo:** in abbandono
- **Stato di trasformazione:** nessuna





Edifici associati alla Scheda:

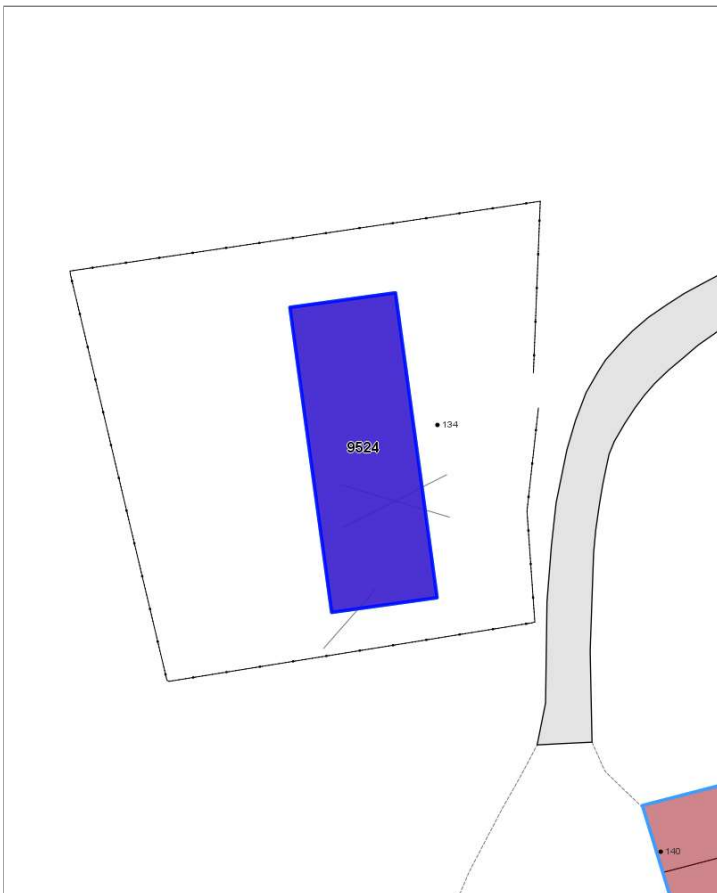
ID 9524



Catasto (1:5000)



Foto aerea 2019 (1:5000)



## Informazioni sulla Scheda

- **Data rilevazione** 05/08/2022
- **N° elenco** ER.100
- **Località** VIA DELLA PRUGNOLICCIA
- **Denominazione** EDIFICIO RURALE 18
- **Morfologia territoriale** Pianura
- **Localizzazione territoriale** ambito rurale
- **Paesaggio culturale** oliveti|coltivi annuali|in abbandono
- **Elementi della percezione paesaggistica** assenti
- **Tipologia viabilità di accesso** strada bianca/sterrata carrabile
- **Area di pertinenza** aia  
giardino
- **Presenza di alberature di pregio** no



## Informazioni sull'Edificio 9524

### Unità volumetriche dell'Edificio 9524

N°	Foglio	Particella	Superficie coperta CTR (m²)	N° piani	Piani interrati	Mansarda
26427	67	826	160.48			

#### Caratteristiche generali

- **Tipologia rilievo:** casa isolata su lotto di matrice rurale
- **Proprietà:** privato
- **Stato di conservazione:** buono
- **Stato di utilizzo:** occupato
- **Stato di trasformazione:** nessuna

#### Caratteristiche architettoniche e strutturali

- **Tipologia copertura:** a falda unica inclinata capanna
- **Manto di copertura:** in laterizio
- **Docce e pluviali:** in rame
- **Gronda:** in legno
- **Finitura esterna muratura:** intonaco



## Rilievi fotografici

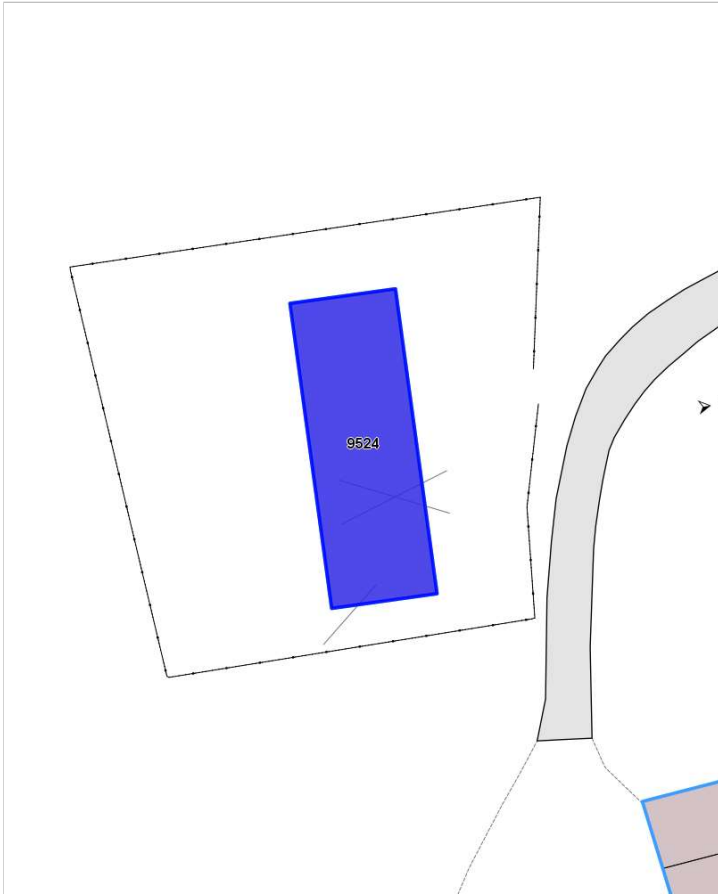


FOTO n° 1384 (pertinenza)



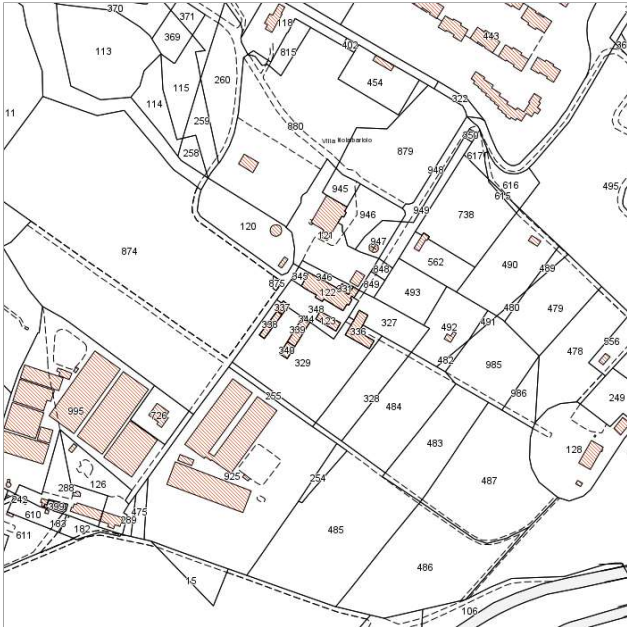
FOTO n° 1385 (pertinenza)



## Report Scheda Edifici *patrimonio rurale N°106*

### Edifici associati alla Scheda:

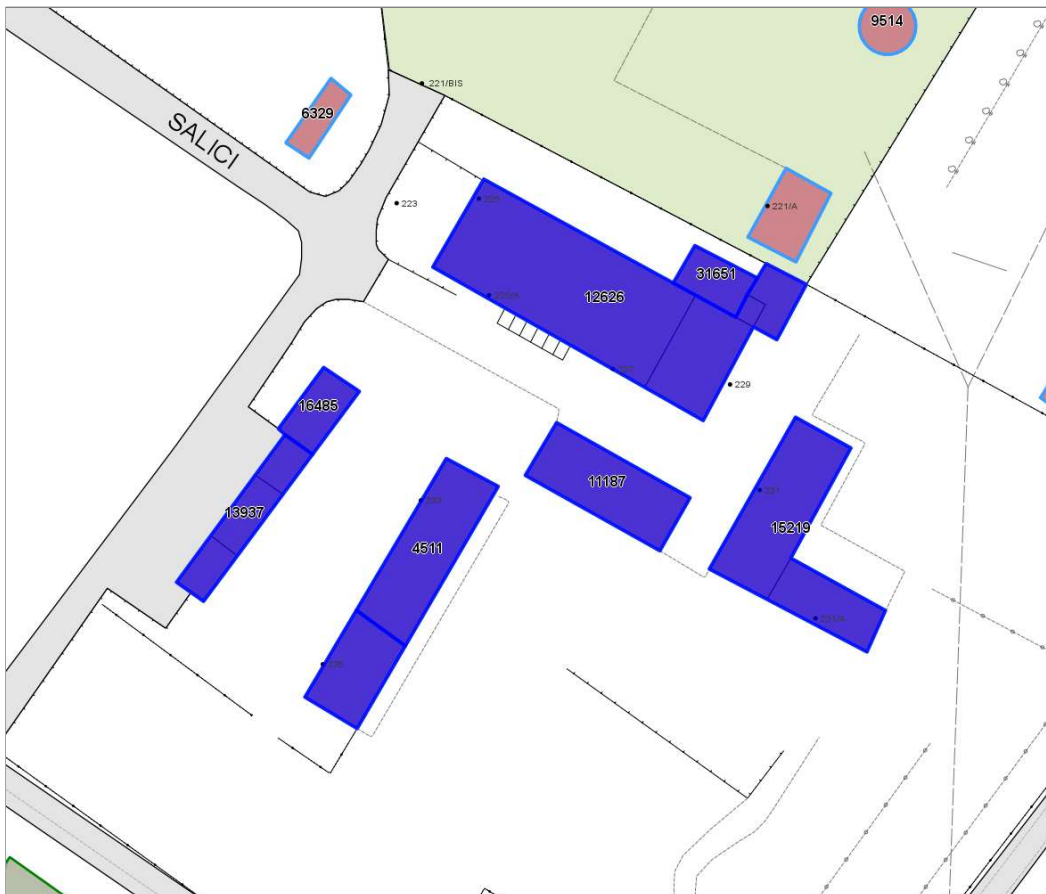
ID 4511 | ID 11187 | ID 12626 | ID 13937 | ID 15219 | ID 16485 | ID 16773 | ID 31651



Catasto (1:5000)



Foto aerea 2019 (1:5000)



## Informazioni sulla Scheda

- **Data rilevazione** 05/08/2022
- **N° elenco** ER.101
- **Località** VIA DEI SALICI
- **Denominazione** FATTORIA PIANACCE
- **Morfologia territoriale** Pianura
- **Localizzazione territoriale** ambito rurale
- **Paesaggio culturale** aree boscate|oliveti
- **Elementi della percezione paesaggistica** assenti
- **Tipologia viabilità di accesso** strada asfaltata
- **Area di pertinenza** lastricato cementizio
- **Presenza di alberature di pregio** no



## Informazioni sull'Edificio 4511

### Unità volumetriche dell'Edificio 4511

N°	Foglio	Particella	Superficie coperta CTR (m <sup>2</sup> )	N° piani	Piani interrati	Mansarda
11594	71	339	148.06			

#### Caratteristiche generali

- **Tipologia rilievo:** edificio di matrice rurale
- **Proprietà:** privato
- **Stato di conservazione:** sufficiente
- **Stato di utilizzo:** occupato
- **Stato di trasformazione:** nessuna

#### Caratteristiche architettoniche e strutturali

- **Tipologia copertura:** capanna
- **Manto di copertura:** in laterizio
- **Docce e pluviali:** in rame
- **Gronda:** in legno
- **Finitura esterna muratura:** intonaco

## Informazioni sull'Edificio 11187

### Unità volumetriche dell'Edificio 11187

N°	Foglio	Particella	Superficie coperta CTR (m <sup>2</sup> )	N° piani	Piani interrati	Mansarda
27201	71	123	129.42			

#### Caratteristiche generali

- **Tipologia rilievo:** edificio di matrice rurale
- **Proprietà:** privato
- **Stato di conservazione:** buono
- **Stato di utilizzo:** occupato
- **Stato di trasformazione:** nessuna

#### Caratteristiche architettoniche e strutturali

- **Tipologia copertura:** capanna
- **Manto di copertura:** in laterizio

## Informazioni sull'Edificio 12626

### Unità volumetriche dell'Edificio 12626

N°	Foglio	Particella	Superficie coperta CTR (m <sup>2</sup> )	N° piani	Piani interrati	Mansarda
27179	71	122	32.79			
27180	71	122	345.31			
27198	71	122	96.87			
53302	71	122	7.09			

#### Caratteristiche generali

- **Tipologia rilievo:** fattoria con villa padronale
- **Proprietà:** privato
- **Stato di conservazione:** buono
- **Stato di utilizzo:** occupato
- **Stato di trasformazione:** nessuna

#### Caratteristiche architettoniche e strutturali

- **Tipologia copertura:** padiglione capanna
- **Manto di copertura:** in laterizio
- **Docce e pluviali:** in rame
- **Gronda:** in legno
- **Finitura esterna muratura:** intonaco
- **Infissi:** in legno
- **Oscuramenti:** persiane in legno
- **Presenza di elementi architettonici e decorativi esterni di pregio:** corpo scala esterno

## Informazioni sull'Edificio 13937

### Unità volumetriche dell'Edificio 13937

N°	Foglio	Particella	Superficie coperta CTR (m <sup>2</sup> )	N° piani	Piani interrati	Mansarda
27169	71	338	35.07			
27188	71	338	23.24			
27205	71	338	26.17			

#### Caratteristiche generali

- **Tipologia rilievo:** annesso (generico)
- **Proprietà:** privato

#### Caratteristiche architettoniche e strutturali

- **Tipologia copertura:** capanna
- **Manto di copertura:** in laterizio



- **Stato di conservazione:** sufficiente
- **Stato di utilizzo:** in abbandono
- **Stato di trasformazione:** nessuna
- **Docce e pluviali:** assenti
- **Finitura esterna muratura:** intonaco

## Informazioni sull'Edificio 15219

### Unità volumetriche dell'Edificio 15219

N°	Foglio	Particella	Superficie coperta CTR (m <sup>2</sup> )	N° piani	Piani interrati	Mansarda
27199	71	336	154.73			
27209	71	336	70.66			

#### Caratteristiche generali

- **Tipologia rilievo:** edificio di matrice rurale
- **Proprietà:** privato
- **Stato di conservazione:** buono
- **Stato di utilizzo:** occupato
- **Stato di trasformazione:** nessuna

#### Caratteristiche architettoniche e strutturali

- **Manto di copertura:** in laterizio
- **Docce e pluviali:** in rame
- **Gronda:** in legno
- **Finitura esterna muratura:** intonaco

## Informazioni sull'Edificio 16485

### Unità volumetriche dell'Edificio 16485

N°	Foglio	Particella	Superficie coperta CTR (m <sup>2</sup> )	N° piani	Piani interrati	Mansarda
27189	71	337	45.83			

#### Caratteristiche generali

- **Tipologia rilievo:** annesso (generico)
- **Proprietà:** privato
- **Stato di conservazione:** sufficiente
- **Stato di utilizzo:** in abbandono
- **Stato di trasformazione:** nessuna

#### Caratteristiche architettoniche e strutturali

- **Tipologia copertura:** capanna
- **Manto di copertura:** in laterizio
- **Finitura esterna muratura:** intonaco

## Informazioni sull'Edificio 16773

### Unità volumetriche dell'Edificio 16773

N°	Foglio	Particella	Superficie coperta CTR (m <sup>2</sup> )	N° piani	Piani interrati	Mansarda
26257	71	340	82.02			

## Informazioni sull'Edificio 31651

### Unità volumetriche dell'Edificio 31651

N°	Foglio	Particella	Superficie coperta CTR (m <sup>2</sup> )	N° piani	Piani interrati	Mansarda
53301	71	331	42.72			

#### Caratteristiche generali

- **Tipologia rilievo:** annesso (generico)
- **Proprietà:** privato
- **Stato di conservazione:** sufficiente
- **Stato di utilizzo:** occupato
- **Stato di trasformazione:** nessuna

#### Caratteristiche architettoniche e strutturali

- **Tipologia copertura:** capanna
- **Manto di copertura:** in laterizio



## Rilievi fotografici

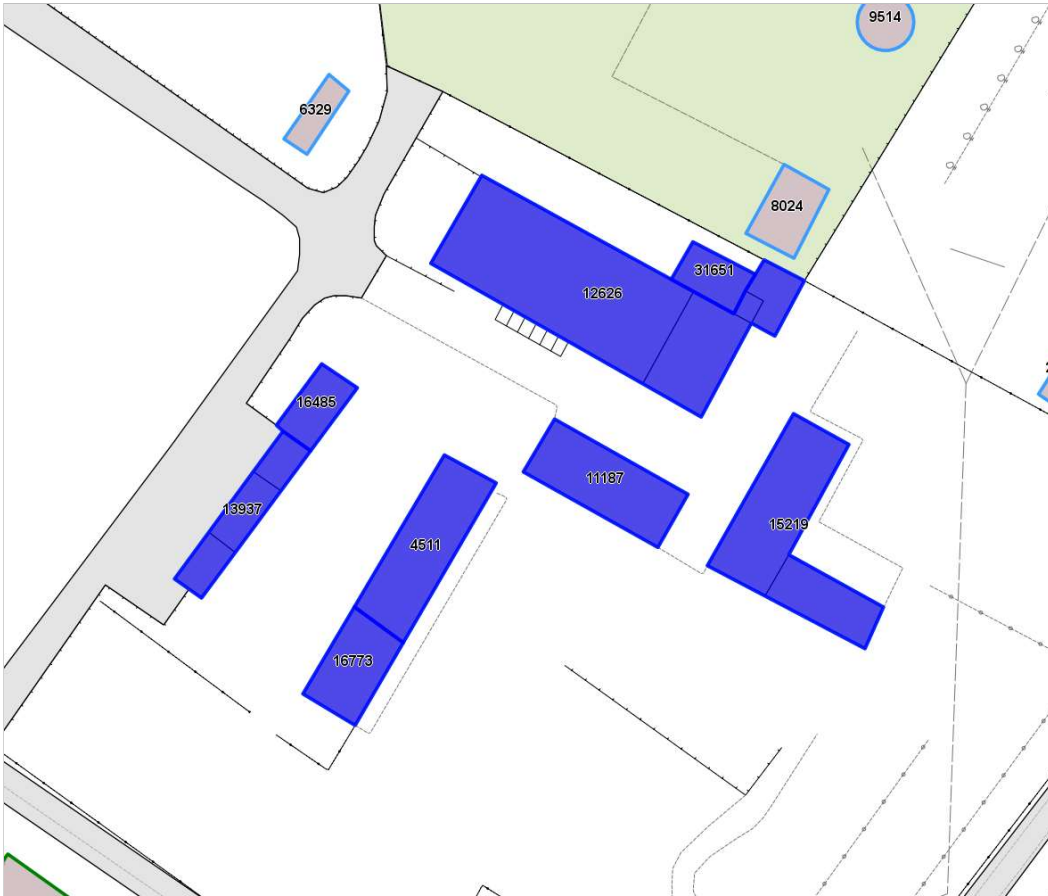


FOTO n° 1401 (pertinenza)

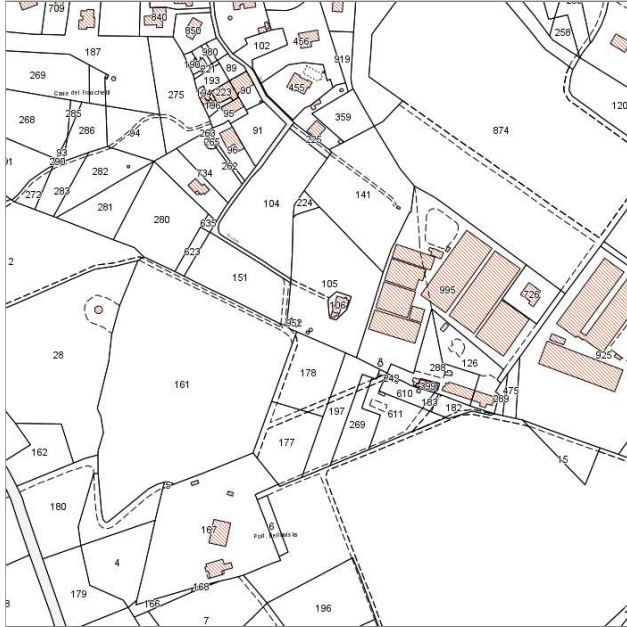




## Report Scheda Edifici patrimonio rurale N°108

Edifici associati alla Scheda:

ID 4263 ID 21354 ID 33066 ID 33067



Catasto (1:5000)



Foto aerea 2019 (1:5000)



## Informazioni sulla Scheda

- **Data rilevazione** 05/08/2022
- **N° elenco** ER.102
- **Località** VIA FRASCETTI
- **Denominazione** EDIFICIO RURALE 22
- **Morfologia territoriale** Pianura
- **Localizzazione territoriale** ambito rurale
- **Paesaggio culturale** aree boscate|oliveti|in abbandono
- **Elementi della percezione paesaggistica** assenti
- **Tipologia viabilità di accesso** strada bianca/sterrata carrabile
- **Area di pertinenza** parchi  
giardino
- **Attrezzature e servizi delle aree di pertinenza** piscina
- **Presenza di alberature di pregio** no



## Informazioni sull'Edificio 4263

### Unità volumetriche dell'Edificio 4263

N°	Foglio	Particella	Superficie coperta CTR (m <sup>2</sup> )	N° piani	Piani interrati	Mansarda
27118	71	106	52,02			
27135	71	106	44,26			
27170	71	106	31,37			

#### Caratteristiche generali

- **Tipologia rilievo:** casa isolata su lotto di matrice rurale
- **Proprietà:** privato
- **Stato di conservazione:** buono
- **Stato di utilizzo:** parzialmente occupato
- **Stato di trasformazione:** trasformazione congrua all'impianto originario

#### Caratteristiche architettoniche e strutturali

- **Tipologia copertura:** a falda unica inclinata capanna
- **Manto di copertura:** in laterizio
- **Docce e pluviali:** in rame
- **Finitura esterna muratura:** intonaco

## Informazioni sull'Edificio 21354

### Unità volumetriche dell'Edificio 21354

N°	Foglio	Particella	Superficie coperta CTR (m <sup>2</sup> )	N° piani	Piani interrati	Mansarda
50794			29,97			

#### Caratteristiche generali

- **Tipologia rilievo:** edificio non rilevabile
- **Proprietà:** privato

## Informazioni sull'Edificio 33066

### Unità volumetriche dell'Edificio 33066

N°	Foglio	Particella	Superficie coperta CTR (m <sup>2</sup> )	N° piani	Piani interrati	Mansarda
54781	71	105	4,4			

#### Caratteristiche generali

- **Tipologia rilievo:** edificio non rilevabile

## Informazioni sull'Edificio 33067

### Unità volumetriche dell'Edificio 33067

N°	Foglio	Particella	Superficie coperta CTR (m <sup>2</sup> )	N° piani	Piani interrati	Mansarda
54782	71	105	5,49			

#### Caratteristiche generali

- **Tipologia rilievo:** edificio non rilevabile



## Rilievi fotografici

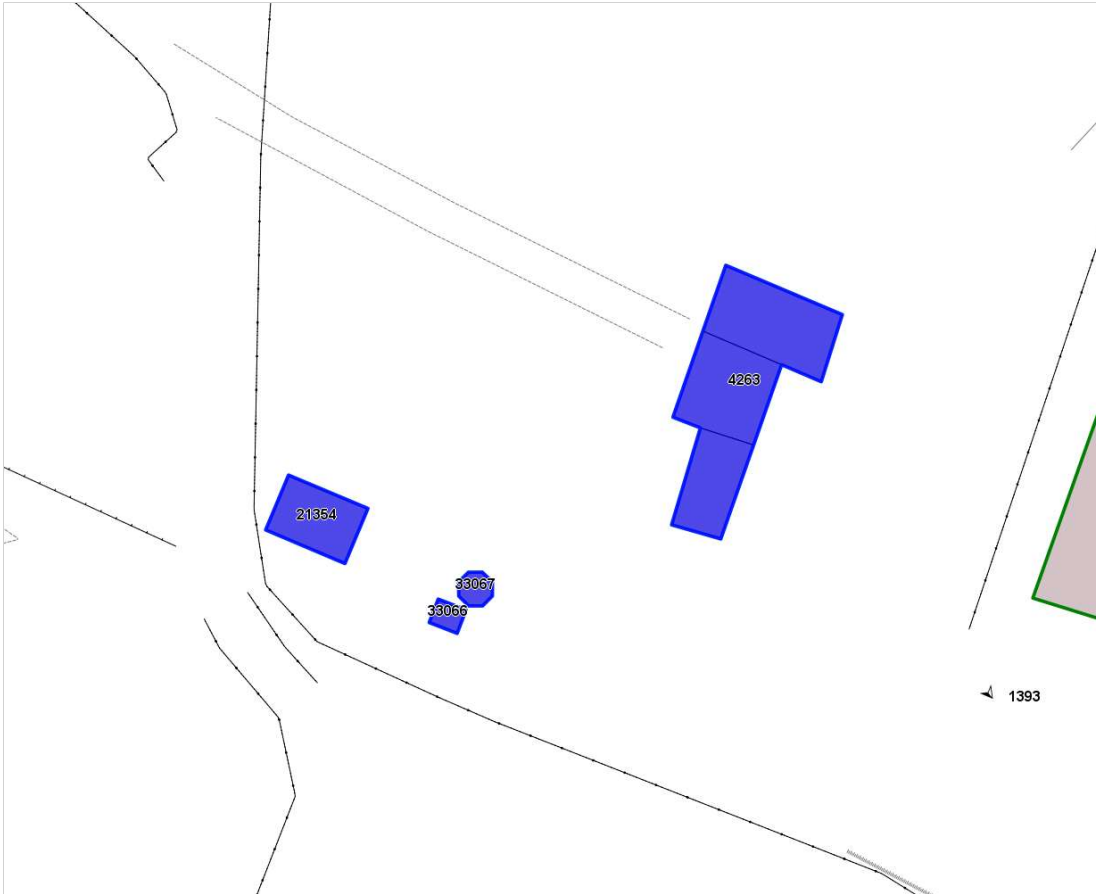


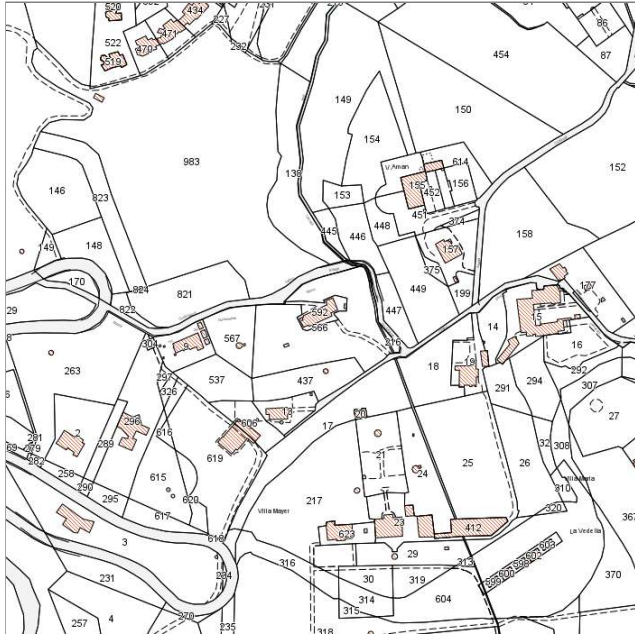
FOTO n° 1393 (pertinenza)



## Report Scheda Edifici patrimonio rurale N°103

Edifici associati alla Scheda:

ID 14789 ID 24743 ID 24744



Catasto (1:5000)



Foto aerea 2019 (1:5000)



## Informazioni sulla Scheda

- **Data rilevazione** 05/08/2022
- **N° elenco** ER.103
- **Località** VIA DEL TIRRENO
- **Denominazione** EDIFICIO RURALE 21
- **Morfologia territoriale** Pendio
- **Localizzazione territoriale** ambito rurale
- **Paesaggio culturale** aree boscate|oliveti
- **Elementi della percezione paesaggistica** assenti
- **Tipologia viabilità di accesso** strada bianca/sterrata carrabile
- **Area di pertinenza** lastricato cementizio  
giardino
- **Presenza di alberature di pregio** no



## Informazioni sull'Edificio 14789

### Unità volumetriche dell'Edificio 14789

N°	Foglio	Particella	Superficie coperta CTR (m <sup>2</sup> )	N° piani	Piani interrati	Mansarda
28029	80	592	25.06			
28034	80	592	139.45			
46375	80	592	63.33			

#### Caratteristiche generali

- **Tipologia rilievo:** casa isolata su lotto di matrice rurale
- **Proprietà:** privato
- **Stato di conservazione:** sufficiente
- **Stato di utilizzo:** occupato
- **Stato di trasformazione:** nessuna

#### Caratteristiche architettoniche e strutturali

- **Tipologia copertura:** capanna
- **Manto di copertura:** in laterizio
- **Finitura esterna muratura:** intonaco

## Informazioni sull'Edificio 24743

### Unità volumetriche dell'Edificio 24743

N°	Foglio	Particella	Superficie coperta CTR (m <sup>2</sup> )	N° piani	Piani interrati	Mansarda
40630	80	592	6.46			

#### Caratteristiche generali

- **Tipologia rilievo:** annesso (generico)
- **Proprietà:** privato
- **Stato di conservazione:** buono
- **Stato di trasformazione:** trasformazione congrua all'impianto originario

#### Caratteristiche architettoniche e strutturali

- **Tipologia copertura:** a falda unica inclinata
- **Manto di copertura:** in laterizio
- **Finitura esterna muratura:** intonaco

## Informazioni sull'Edificio 24744

### Unità volumetriche dell'Edificio 24744

N°	Foglio	Particella	Superficie coperta CTR (m <sup>2</sup> )	N° piani	Piani interrati	Mansarda
40637			5.78			

#### Caratteristiche generali

- **Tipologia rilievo:** annesso (generico)
- **Proprietà:** privato
- **Stato di conservazione:** buono
- **Stato di utilizzo:** occupato
- **Stato di trasformazione:** nessuna

#### Caratteristiche architettoniche e strutturali

- **Tipologia copertura:** a falda unica inclinata
- **Manto di copertura:** in laterizio



## Rilievi fotografici

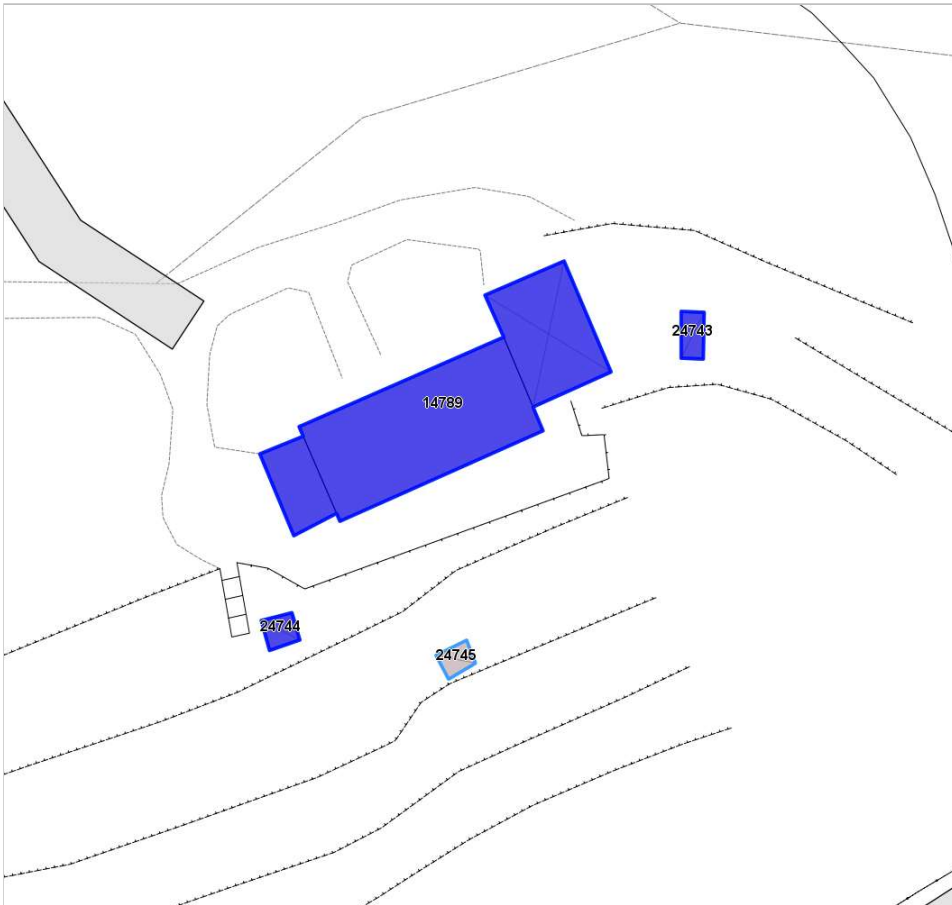


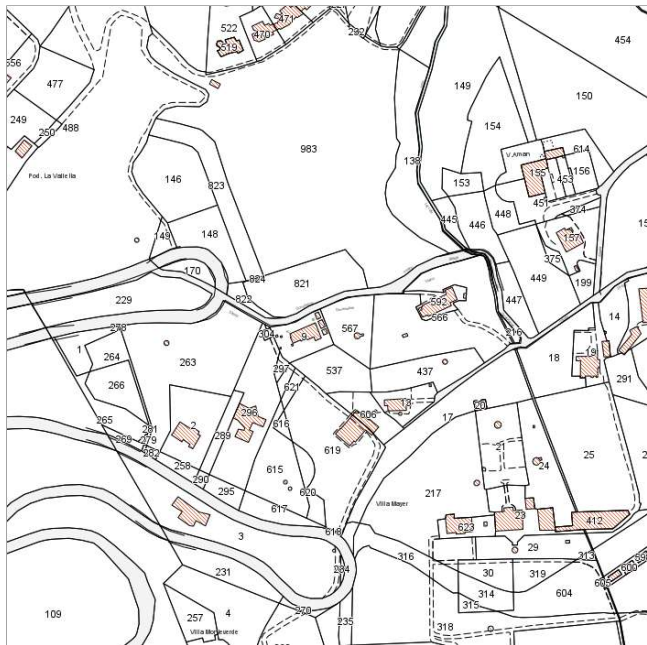
FOTO n° 1406 (pertinenza)



## Report Scheda Edifici *patrimonio rurale N°102*

### Edifici associati alla Scheda:

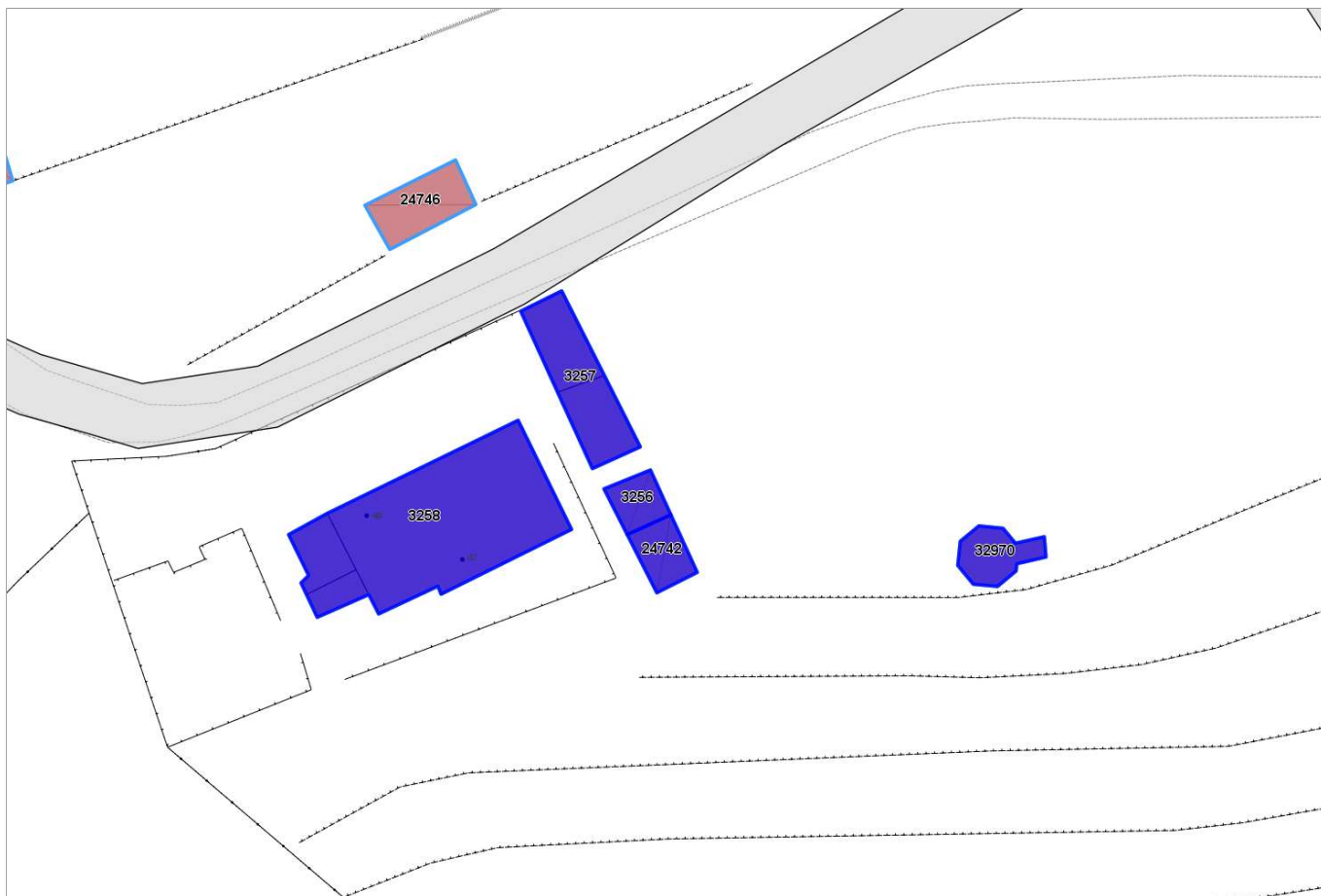
ID 3256 ID 3257 ID 3258 ID 24742 ID 32970



Catasto (1:5000)



Foto aerea 2019 (1:5000)



## Informazioni sulla Scheda

- **Data rilevazione** 05/08/2022
- **N° elenco** ER.104
- **Località** VIA DEL TIRRENO
- **Denominazione** EDIFICIO RURALE 20
- **Morfologia territoriale** Pendio
- **Localizzazione territoriale** ambito rurale
- **Paesaggio culturale** aree boscate|oliveti
- **Elementi della percezione paesaggistica** assenti
- **Tipologia viabilità di accesso** strada bianca/sterrata carrabile
- **Area di pertinenza** lastricato cementizio  
giardino
- **Presenza di alberature di pregio** no



## Informazioni sull'Edificio 3256

### Unità volumetriche dell'Edificio 3256

N°	Foglio	Particella	Superficie coperta CTR (m <sup>2</sup> )	N° piani	Piani interrati	Mansarda
40604	80	9	12.42			

#### Caratteristiche generali

- **Tipologia rilievo:** annesso (generico)
- **Proprietà:** privato
- **Stato di conservazione:** sufficiente
- **Stato di utilizzo:** occupato
- **Stato di trasformazione:** trasformazione che ha alterato l'impianto originario

#### Caratteristiche architettoniche e strutturali

- **Tipologia copertura:** altro
- **Manto di copertura:** altro
- **Finitura esterna muratura:** intonaco

## Informazioni sull'Edificio 3257

### Unità volumetriche dell'Edificio 3257

N°	Foglio	Particella	Superficie coperta CTR (m <sup>2</sup> )	N° piani	Piani interrati	Mansarda
28044	80	9	22.05			
28054	80	9	21.05			

#### Caratteristiche generali

- **Tipologia rilievo:** annesso (generico)
- **Proprietà:** privato
- **Stato di conservazione:** sufficiente
- **Stato di utilizzo:** occupato
- **Stato di trasformazione:** nessuna

#### Caratteristiche architettoniche e strutturali

- **Tipologia copertura:** capanna
- **Manto di copertura:** altro
- **Finitura esterna muratura:** intonaco

## Informazioni sull'Edificio 3258

### Unità volumetriche dell'Edificio 3258

N°	Foglio	Particella	Superficie coperta CTR (m <sup>2</sup> )	N° piani	Piani interrati	Mansarda
28042	80	9	14.79			
28051	80	9	7.47			
28053	80	9	127.11			

#### Caratteristiche generali

- **Tipologia rilievo:** edificio di matrice rurale
- **Proprietà:** privato
- **Stato di conservazione:** buono
- **Stato di utilizzo:** occupato
- **Stato di trasformazione:** trasformazione congrua all'impianto originario

#### Caratteristiche architettoniche e strutturali

- **Tipologia copertura:** capanna
- **Manto di copertura:** in laterizio
- **Finitura esterna muratura:** intonaco

## Informazioni sull'Edificio 24742

### Unità volumetriche dell'Edificio 24742

N°	Foglio	Particella	Superficie coperta CTR (m <sup>2</sup> )	N° piani	Piani interrati	Mansarda
40607	80	9	15.11			

#### Caratteristiche generali

- **Tipologia rilievo:** annesso (generico)
- **Proprietà:** privato
- **Stato di conservazione:** sufficiente
- **Stato di utilizzo:** occupato
- **Stato di trasformazione:** nessuna

#### Caratteristiche architettoniche e strutturali

- **Tipologia copertura:** piana
- **Manto di copertura:** in cemento
- **Finitura esterna muratura:** intonaco



## Informazioni sull'Edificio 32970

### Unità volumetriche dell'Edificio 32970

N°	Foglio	Particella	Superficie coperta CTR (m <sup>2</sup> )	N° piani	Piani interrati	Mansarda
54681	80	567	17.19			



## Rilievi fotografici

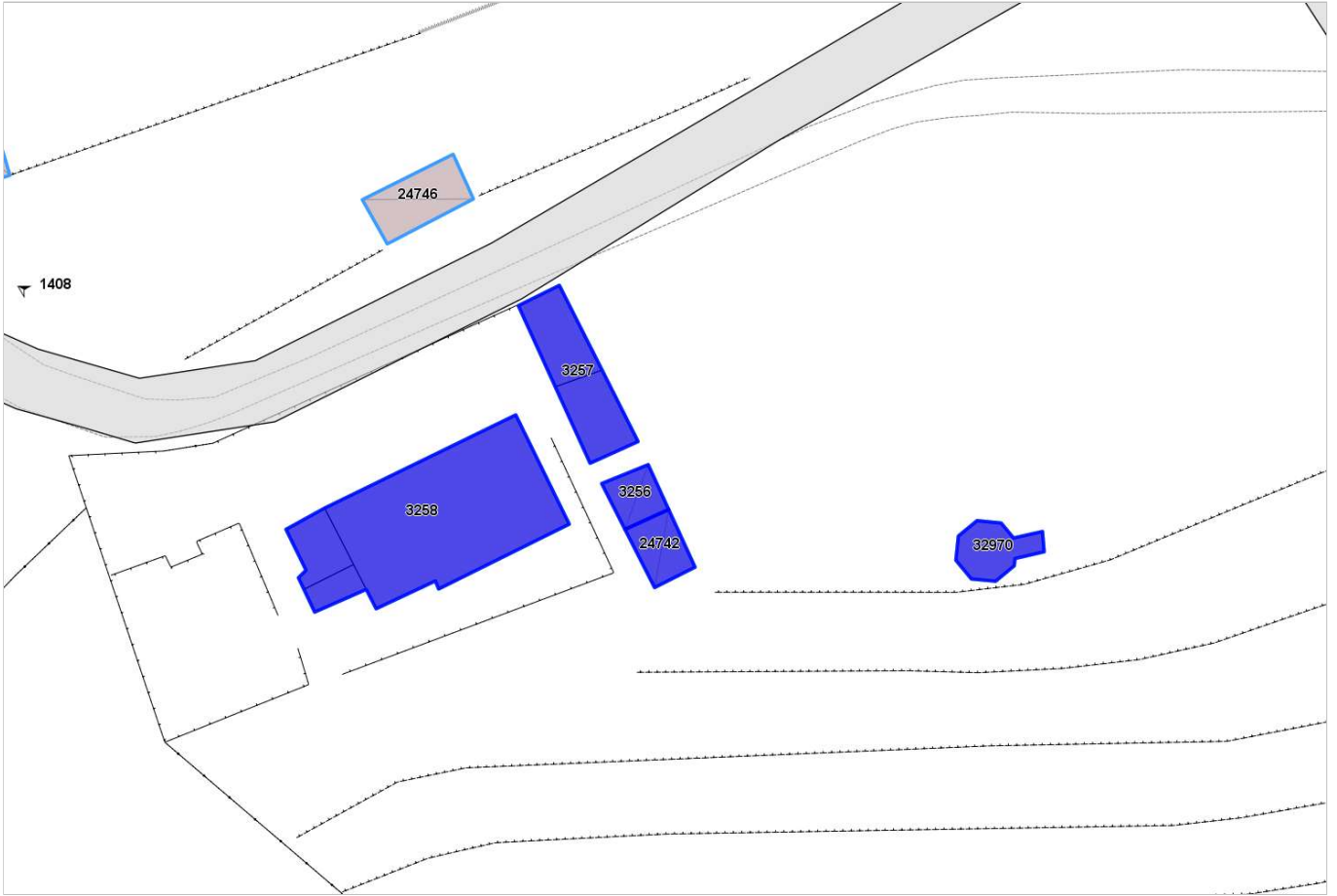


FOTO n° 1408 (pertinenza)

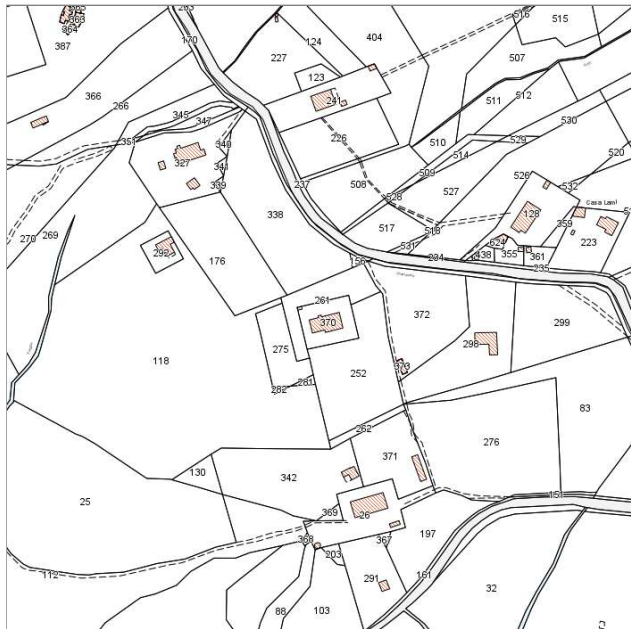




## Report Scheda Edifici patrimonio rurale N°79

Edifici associati alla Scheda:

ID 19100 ID 32839



Catasto (1:5000)


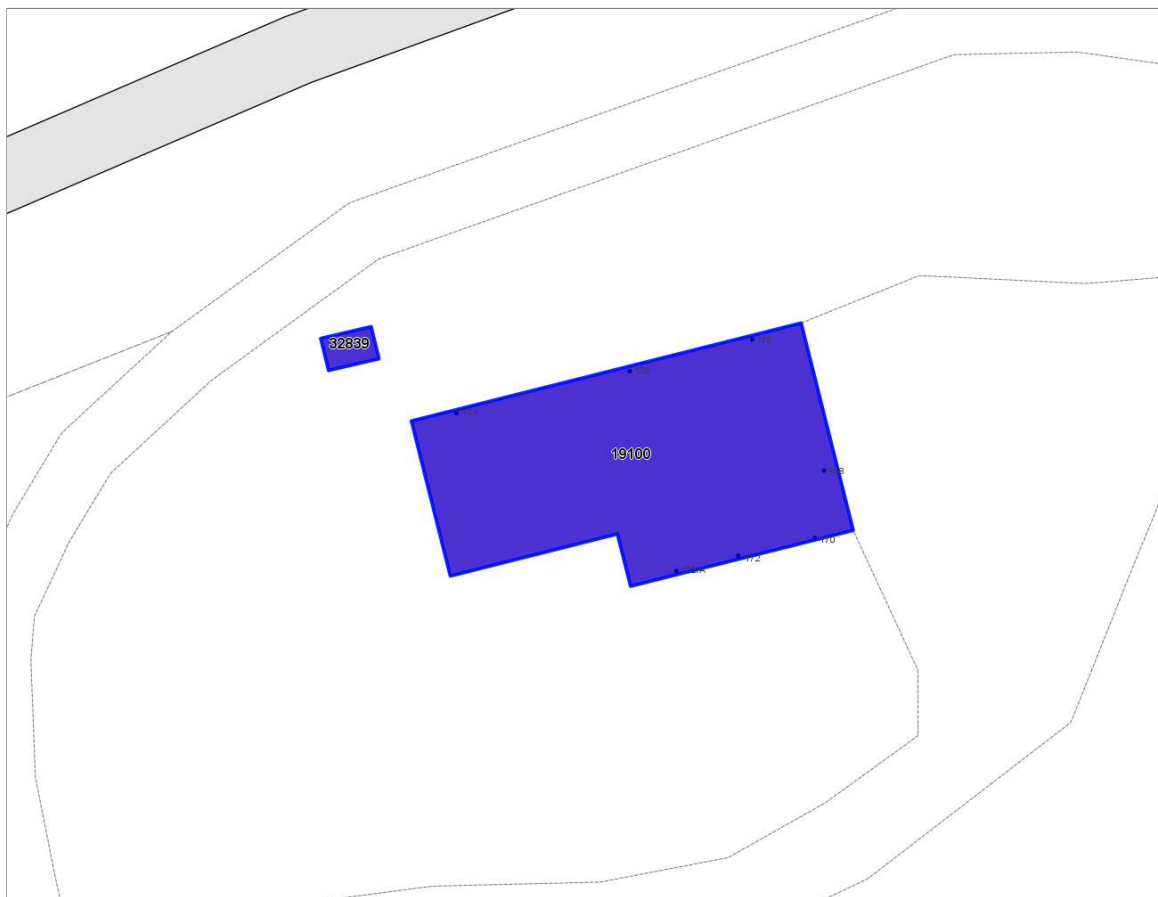


Foto aerea 2019 (1:5000)



## Informazioni sulla Scheda

- **Data rilevazione** 22/07/2022
- **N° elenco** ER.105
- **Località** CASTELLACCIO
- **Denominazione** AGRITURISMO LEGLI
- **Morfologia territoriale** Vetta/Crinale
- **Localizzazione territoriale** ambito rurale
- **Paesaggio culturale** orti|oliveti
- **Elementi della percezione paesaggistica** presenza di belvedere|presenza di coni visivi
- **Tipologia viabilità di accesso** strada asfaltata
- **Area di pertinenza** altro  
giardino
- **Attrezzature e servizi delle aree di pertinenza** parcheggio
- **Presenza di alberature di pregio** si



## Informazioni sull'Edificio 19100

### Unità volumetriche dell'Edificio 19100

N°	Foglio	Particella	Superficie coperta CTR (m²)	N° piani	Piani interrati	Mansarda
47316	87	370	311.1			

#### Caratteristiche generali

- **Tipologia rilievo:** casa isolata su lotto di matrice rurale
- **Proprietà:** privato
- **Stato di conservazione:** buono
- **Stato di utilizzo:** occupato
- **Stato di trasformazione:** nessuna

#### Caratteristiche architettoniche e strutturali

- **Tipologia copertura:** capanna
- **Manto di copertura:** in laterizio
- **Docce e pluviali:** in rame
- **Gronda:** in cemento
- **Finitura esterna muratura:** intonaco
- **Oscuramenti:** persiane in legno
- **Presenza di elementi architettonici e decorativi esterni di pregio:** corpo scala esterno

## Informazioni sull'Edificio 32839

### Unità volumetriche dell'Edificio 32839

N°	Foglio	Particella	Superficie coperta CTR (m²)	N° piani	Piani interrati	Mansarda
54554	87	370	6.92			

#### Caratteristiche generali

- **Tipologia rilievo:** edificio non rilevabile



## Rilievi fotografici

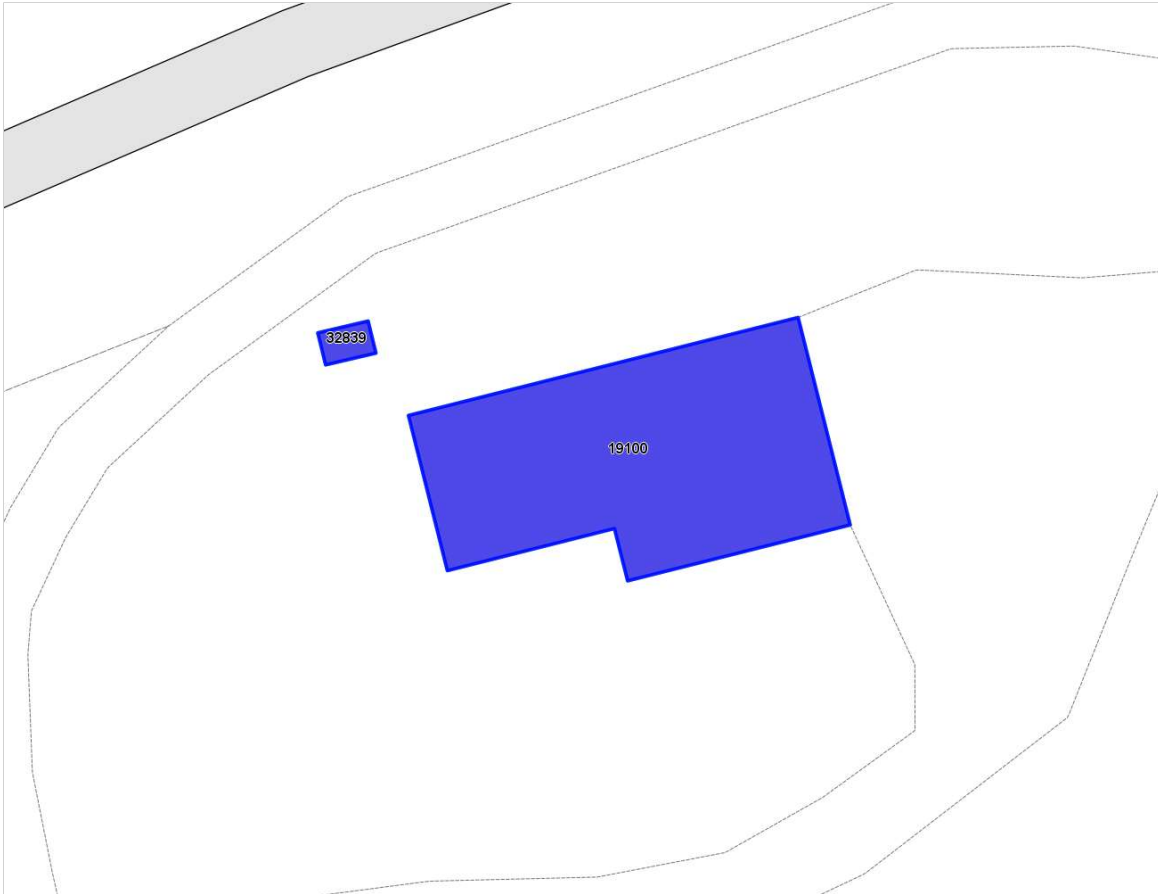


FOTO n° 1305 (pertinenza)



FOTO n° 1306 (pertinenza)



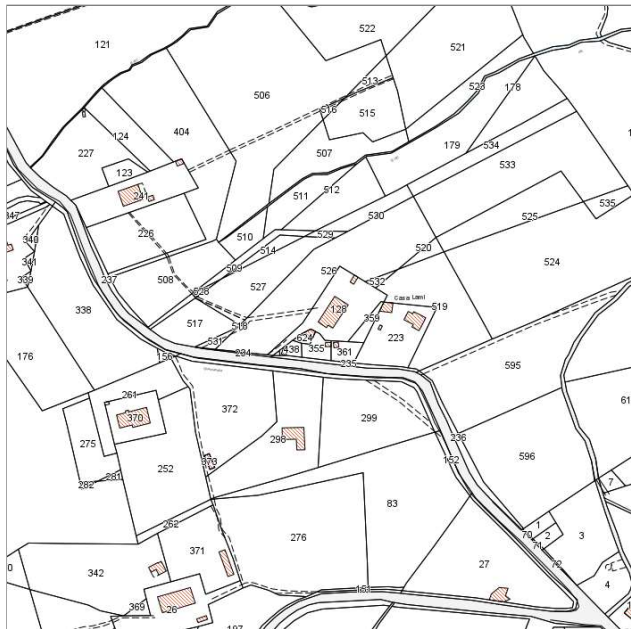
FOTO n° 1307 (pertinenza)



## Report Scheda Edifici *patrimonio rurale* N°77

### Edifici associati alla Scheda:

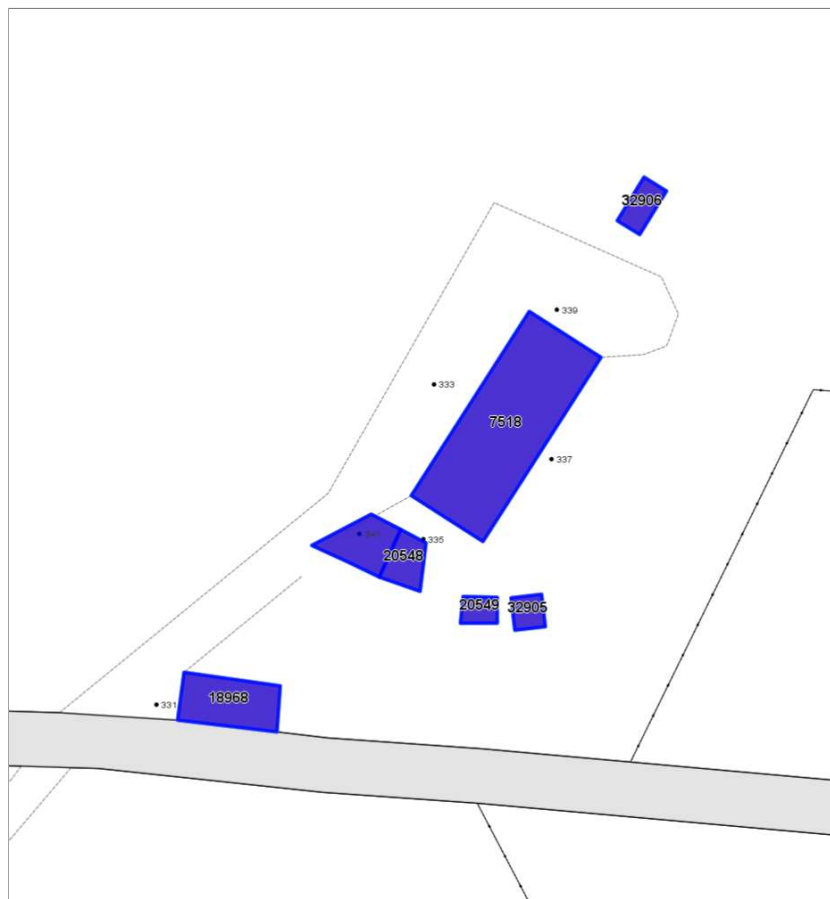
ID 4413 ID 7518 ID 18968 ID 20548 ID 20549 ID 32905 ID 32906



Catasto (1:5000)



Foto aerea 2019 (1:5000)



## Informazioni sulla Scheda

- **Data rilevazione** 22/07/2022
- **N° elenco** ER.106
- **Località** CASTELLACCIO
- **Denominazione** TENUTA PARADISO
- **Morfologia territoriale** Vetta/Crinale
- **Localizzazione territoriale** ambito rurale
- **Paesaggio culturale** aree boscate|orti|oliveti
- **Elementi della percezione paesaggistica** presenza di belvedere|presenza di con visivi
- **Tipologia viabilità di accesso** strada bianca/sterrata carrabile
- **Area di pertinenza** altro  
cortile  
giardino
- **Presenza di alberature di pregio** si



## Informazioni sull'Edificio 4413

### Unità volumetriche dell'Edificio 4413

N°	Foglio	Particella	Superficie coperta CTR (m <sup>2</sup> )	N° piani	Piani interrati	Mansarda
47321	81	624	40.39			

#### Caratteristiche generali

- **Tipologia rilievo:** caratteristiche architettoniche non rilevabili edificio di matrice rurale
- **Proprietà:** privato
- **Stato di conservazione:** sufficiente
- **Stato di utilizzo:** occupato

#### Caratteristiche architettoniche e strutturali

- **Tipologia copertura:** a falda unica inclinata
- **Manto di copertura:** in laterizio

## Informazioni sull'Edificio 7518

### Unità volumetriche dell'Edificio 7518

N°	Foglio	Particella	Superficie coperta CTR (m <sup>2</sup> )	N° piani	Piani interrati	Mansarda
47325	81	128	263.91			

#### Caratteristiche generali

- **Tipologia rilievo:** casa isolata su lotto di matrice rurale
- **Proprietà:** privato
- **Stato di conservazione:** sufficiente
- **Stato di utilizzo:** occupato
- **Stato di trasformazione:** nessuna

#### Caratteristiche architettoniche e strutturali

- **Tipologia copertura:** a falda unica inclinata padiglione capanna
- **Manto di copertura:** in cemento in laterizio
- **Docce e pluviali:** in rame
- **Finitura esterna muratura:** intonaco
- **Oscuramenti:** persiane in legno

## Informazioni sull'Edificio 18968

### Unità volumetriche dell'Edificio 18968

N°	Foglio	Particella	Superficie coperta CTR (m <sup>2</sup> )	N° piani	Piani interrati	Mansarda
47319	81	438	65.88			

#### Caratteristiche generali

- **Tipologia rilievo:** edificio di matrice rurale
- **Proprietà:** privato
- **Stato di conservazione:** buono
- **Stato di utilizzo:** occupato
- **Stato di trasformazione:** trasformazione congrua all'impianto originario

#### Caratteristiche architettoniche e strutturali

- **Tipologia copertura:** capanna
- **Manto di copertura:** in laterizio
- **Docce e pluviali:** in rame
- **Gronda:** in cemento
- **Finitura esterna muratura:** intonaco
- **Oscuramenti:** scuri esterni

## Informazioni sull'Edificio 20548

### Unità volumetriche dell'Edificio 20548

N°	Foglio	Particella	Superficie coperta CTR (m <sup>2</sup> )	N° piani	Piani interrati	Mansarda
50441			25.19			

#### Caratteristiche generali

- **Tipologia rilievo:** caratteristiche architettoniche non rilevabili edificio di matrice rurale
- **Proprietà:** privato
- **Stato di conservazione:** sufficiente
- **Stato di utilizzo:** occupato

#### Caratteristiche architettoniche e strutturali

- **Tipologia copertura:** a falda unica inclinata
- **Manto di copertura:** in laterizio



## Informazioni sull'Edificio 20549

### Unità volumetriche dell'Edificio 20549

N°	Foglio	Particella	Superficie coperta CTR (m <sup>2</sup> )	N° piani	Piani interrati	Mansarda
50442	81	355	13,23			

#### Caratteristiche generali

- **Tipologia rilievo:** annesso (generico)  
caratteristiche architettoniche non rilevabili
- **Proprietà:** privato
- **Stato di conservazione:** buono
- **Stato di utilizzo:** occupato

## Informazioni sull'Edificio 32905

### Unità volumetriche dell'Edificio 32905

N°	Foglio	Particella	Superficie coperta CTR (m <sup>2</sup> )	N° piani	Piani interrati	Mansarda
54617	81	361	14,22			

#### Caratteristiche generali

- **Tipologia rilievo:** annesso (generico)  
caratteristiche architettoniche non rilevabili
- **Proprietà:** privato
- **Stato di conservazione:** buono
- **Stato di utilizzo:** occupato

## Informazioni sull'Edificio 32906

### Unità volumetriche dell'Edificio 32906

N°	Foglio	Particella	Superficie coperta CTR (m <sup>2</sup> )	N° piani	Piani interrati	Mansarda
54618	81	128	19,18			

#### Caratteristiche generali

- **Tipologia rilievo:** caratteristiche architettoniche non rilevabili  
edificio di matrice rurale
- **Proprietà:** privato
- **Stato di conservazione:** buono
- **Stato di utilizzo:** occupato
- **Stato di trasformazione:** trasformazione congrua all'impianto originario

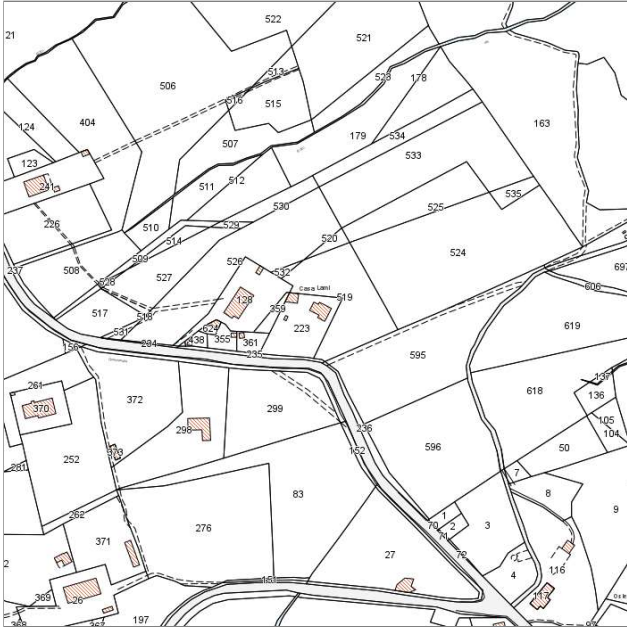
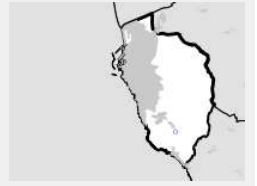
#### Caratteristiche architettoniche e strutturali

- **Tipologia copertura:** capanna



## Report Scheda Edifici *patrimonio rurale* N°76

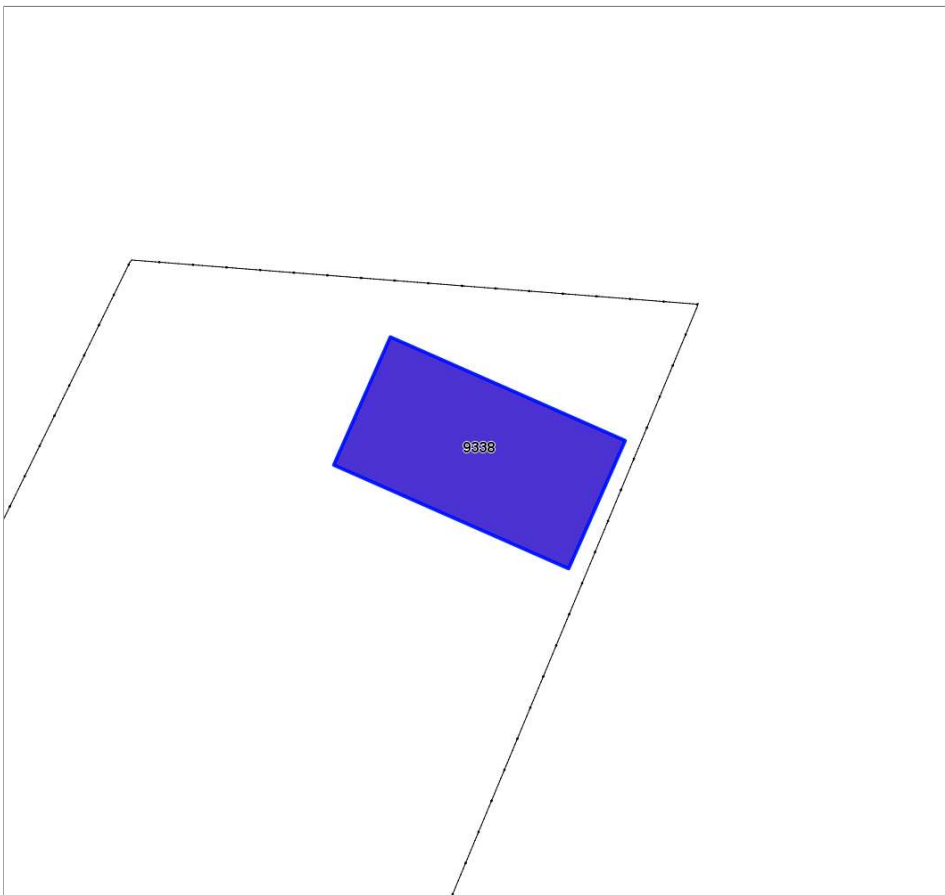
**Edifici associati alla Scheda:**  
ID 9338



Catasto (1:5000)



Foto aerea 2019 (1:5000)



## Informazioni sulla Scheda

- **Data rilevazione** 22/07/2022
- **N° elenco** ER.107
- **Località** CASTELLACCIO
- **Denominazione** CASA LAMI
- **Morfologia territoriale** Vetta/Crinale
- **Localizzazione territoriale** ambito rurale
- **Paesaggio culturale** aree boscate
- **Elementi della percezione paesaggistica** presenza di belvedere
- **Tipologia viabilità di accesso** strada asfaltata
- **Area di pertinenza** cortile  
giardino
- **Presenza di alberature di pregio** no



## Informazioni sull'Edificio 9338

### Unità volumetriche dell'Edificio 9338

N°	Foglio	Particella	Superficie coperta CTR (m <sup>2</sup> )	N° piani	Piani interrati	Mansarda
47323	81	223	132.22			

#### Caratteristiche generali

- **Tipologia rilievo:** casa isolata su lotto
- **Proprietà:** privato
- **Stato di conservazione:** buono
- **Stato di utilizzo:** occupato
- **Stato di trasformazione:** trasformazione che ha alterato l'impianto originario

#### Caratteristiche architettoniche e strutturali

- **Tipologia copertura:** capanna
- **Manto di copertura:** in laterizio
- **Docce e pluviali:** in rame
- **Gronda:** in cemento
- **Finitura esterna muratura:** intonaco in pietra
- **Infissi:** in pvc
- **Oscuramenti:** persiane in alluminio ferro pvc

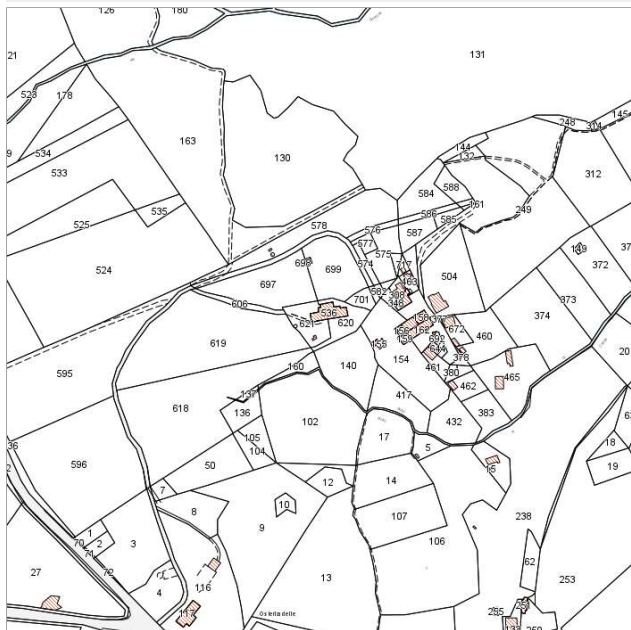




## Report Scheda Edifici patrimonio rurale N°62

### Edifici associati alla Scheda:

ID 6457 ID 20473 ID 20485



Catasto (1:5000)




Foto aerea 2019 (1:5000)



## Informazioni sulla Scheda

- **Data rilevazione** 15/07/2022
- **N° elenco** ER.108
- **Località** EVANGELISTI
- **Denominazione** CASA EVANGELISTI
- **Morfologia territoriale** Valle
- **Localizzazione territoriale** ambito rurale
- **Paesaggio culturale** altro|orti
- **Elementi della percezione paesaggistica** presenza di coni visivi
- **Tipologia viabilità di accesso** strada asfaltata
- **Area di pertinenza** altro  
giardino
- **Presenza di alberature di pregio** si



## Informazioni sull'Edificio 6457

### Unità volumetriche dell'Edificio 6457

N°	Foglio	Particella	Superficie coperta CTR (m <sup>2</sup> )	N° piani	Piani interrati	Mansarda
49875	81	536	236.3			

#### Caratteristiche generali

- **Tipologia rilievo:** casa isolata su lotto di matrice rurale
- **Proprietà:** privato
- **Stato di conservazione:** buono
- **Stato di utilizzo:** occupato
- **Stato di trasformazione:** trasformazione congrua all'impianto originario

#### Caratteristiche architettoniche e strutturali

- **Tipologia copertura:** altro capanna
- **Manto di copertura:** in laterizio
- **Docce e pluviali:** in rame
- **Gronda:** in cemento
- **Finitura esterna muratura:** intonaco
- **Infissi:** in legno
- **Oscuramenti:** persiane in legno
- **Presenza di elementi architettonici e decorativi esterni di pregio:** riquadrature aperture

## Informazioni sull'Edificio 20473

### Unità volumetriche dell'Edificio 20473

N°	Foglio	Particella	Superficie coperta CTR (m <sup>2</sup> )	N° piani	Piani interrati	Mansarda
50404	81	630	36.26			

#### Caratteristiche generali

- **Tipologia rilievo:** annesso - baracca
- **Proprietà:** privato
- **Stato di conservazione:** sufficiente
- **Stato di utilizzo:** occupato

#### Caratteristiche architettoniche e strutturali

- **Tipologia copertura:** a falda unica inclinata
- **Manto di copertura:** altro in laterizio

## Informazioni sull'Edificio 20485

### Unità volumetriche dell'Edificio 20485

N°	Foglio	Particella	Superficie coperta CTR (m <sup>2</sup> )	N° piani	Piani interrati	Mansarda
50411			30,77			

#### Caratteristiche generali

- **Tipologia rilievo:** annesso - baracca
- **Proprietà:** privato
- **Stato di conservazione:** sufficiente
- **Stato di utilizzo:** occupato

#### Caratteristiche architettoniche e strutturali

- **Tipologia copertura:** a falda unica inclinata
- **Manto di copertura:** altro in laterizio



## Rilievi fotografici



FOTO n° 1313 (pertinenza)

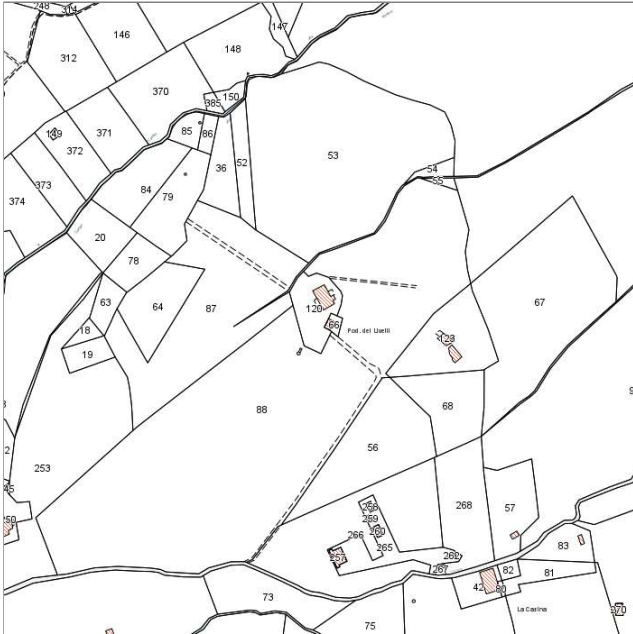


FOTO n° 1314 (pertinenza)



## Report Scheda Edifici patrimonio rurale N°55

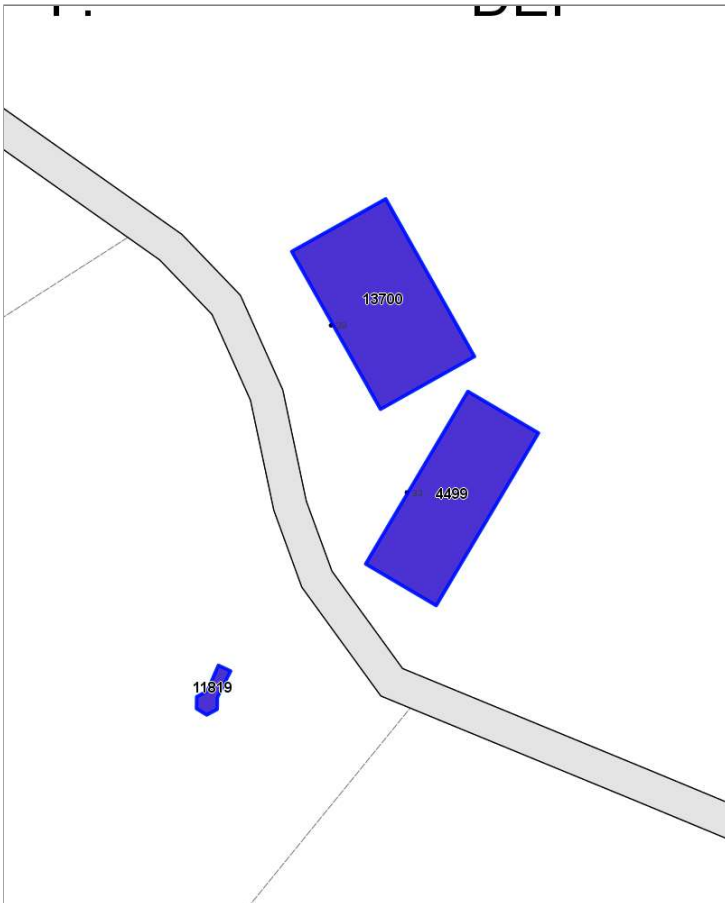
Edifici associati alla Scheda:  
ID 4499 ID 11819 ID 13700



Catasto (1:5000)



Foto aerea 2019 (1:5000)



## Informazioni sulla Scheda

- **Data rilevazione** 15/07/2022
- **N° elenco** ER.109
- **Località** LIVELLI
- **Denominazione** PODERE DEI LIVELLI
- **Morfologia territoriale** Valle|Pianura
- **Localizzazione territoriale** ambito rurale
- **Paesaggio culturale** altro|orti|oliveti
- **Elementi della percezione paesaggistica** presenza di coni visivi
- **Tipologia viabilità di accesso** strada bianca/sterrata carrabile
- **Area di pertinenza** aia  
cortile
- **Presenza di alberature di pregio** si



## Informazioni sull'Edificio 4499

### Unità volumetriche dell'Edificio 4499

N°	Foglio	Particella	Superficie coperta CTR (m <sup>2</sup> )	N° piani	Piani interrati	Mansarda
47315	82	66	177.63			

#### Caratteristiche generali

- **Tipologia rilievo:** annesso (generico)
- **Proprietà:** privato
- **Stato di conservazione:** buono
- **Stato di utilizzo:** occupato
- **Stato di trasformazione:** trasformazione congrua all'impianto originario

#### Caratteristiche architettoniche e strutturali

- **Tipologia copertura:** a falda unica inclinata
- **Manto di copertura:** in laterizio
- **Docce e pluviali:** in rame
- **Gronda:** in cemento
- **Finitura esterna muratura:** intonaco
- **Infissi:** in legno
- **Oscuramenti:** persiane in legno

## Informazioni sull'Edificio 11819

### Unità volumetriche dell'Edificio 11819

N°	Foglio	Particella	Superficie coperta CTR (m <sup>2</sup> )	N° piani	Piani interrati	Mansarda
49868	82	88	7.94			

#### Caratteristiche generali

- **Tipologia rilievo:** annesso (generico)  
caratteristiche architettoniche non rilevabili
- **Proprietà:** privato
- **Stato di conservazione:** sufficiente

## Informazioni sull'Edificio 13700

### Unità volumetriche dell'Edificio 13700

N°	Foglio	Particella	Superficie coperta CTR (m <sup>2</sup> )	N° piani	Piani interrati	Mansarda
47317	82	120	210.84			

#### Caratteristiche generali

- **Tipologia rilievo:** casa isolata su lotto di matrice rurale
- **Proprietà:** privato
- **Stato di conservazione:** buono
- **Stato di utilizzo:** occupato
- **Stato di trasformazione:** trasformazione congrua all'impianto originario

#### Caratteristiche architettoniche e strutturali

- **Tipologia copertura:** a falda unica inclinata padiglione
- **Manto di copertura:** in laterizio
- **Docce e pluviali:** in rame
- **Gronda:** in cemento
- **Finitura esterna muratura:** intonaco
- **Infissi:** in legno
- **Oscuramenti:** persiane in legno



## Rilievi fotografici

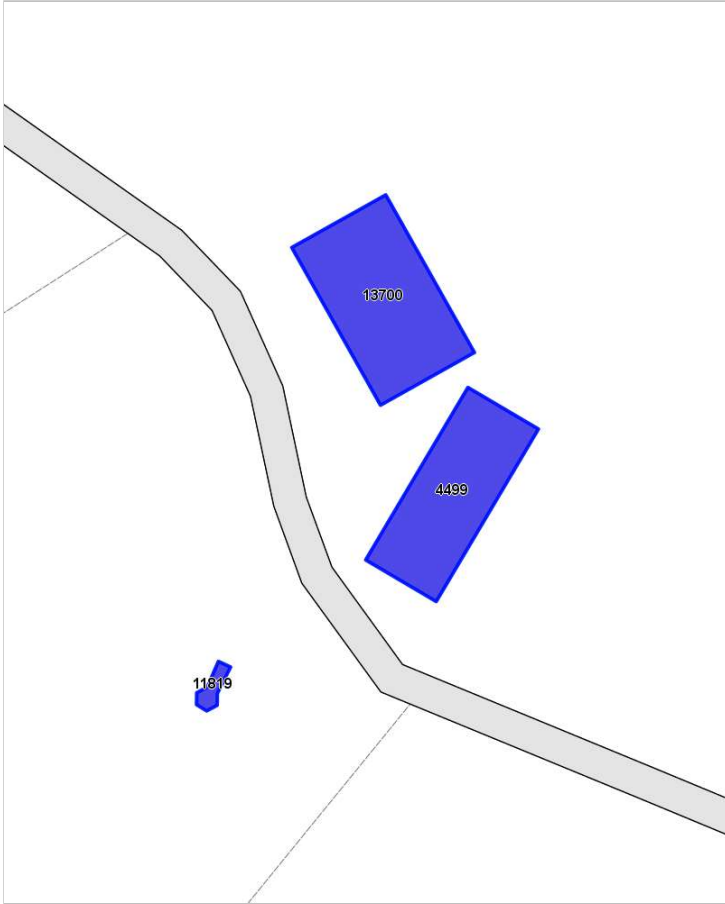


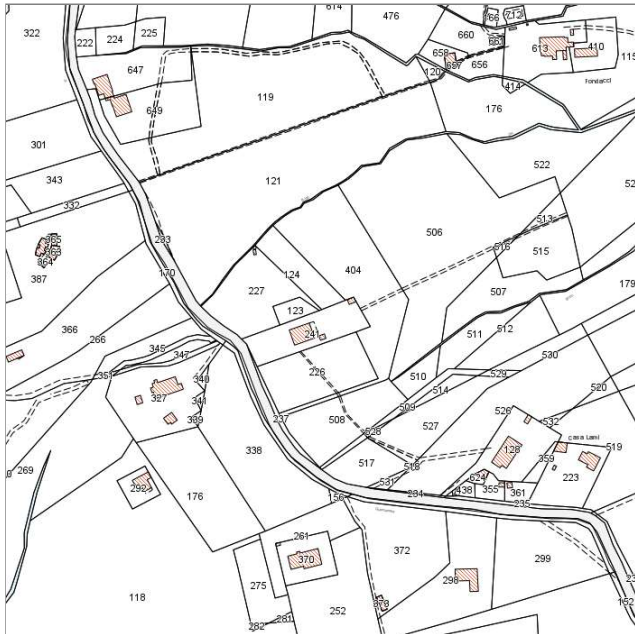
FOTO n° 1366 (edificio 11819)



## Report Scheda Edifici patrimonio rurale N°78

Edifici associati alla Scheda:

ID 18458 ID 32923 ID 32924



Catasto (1:5000)


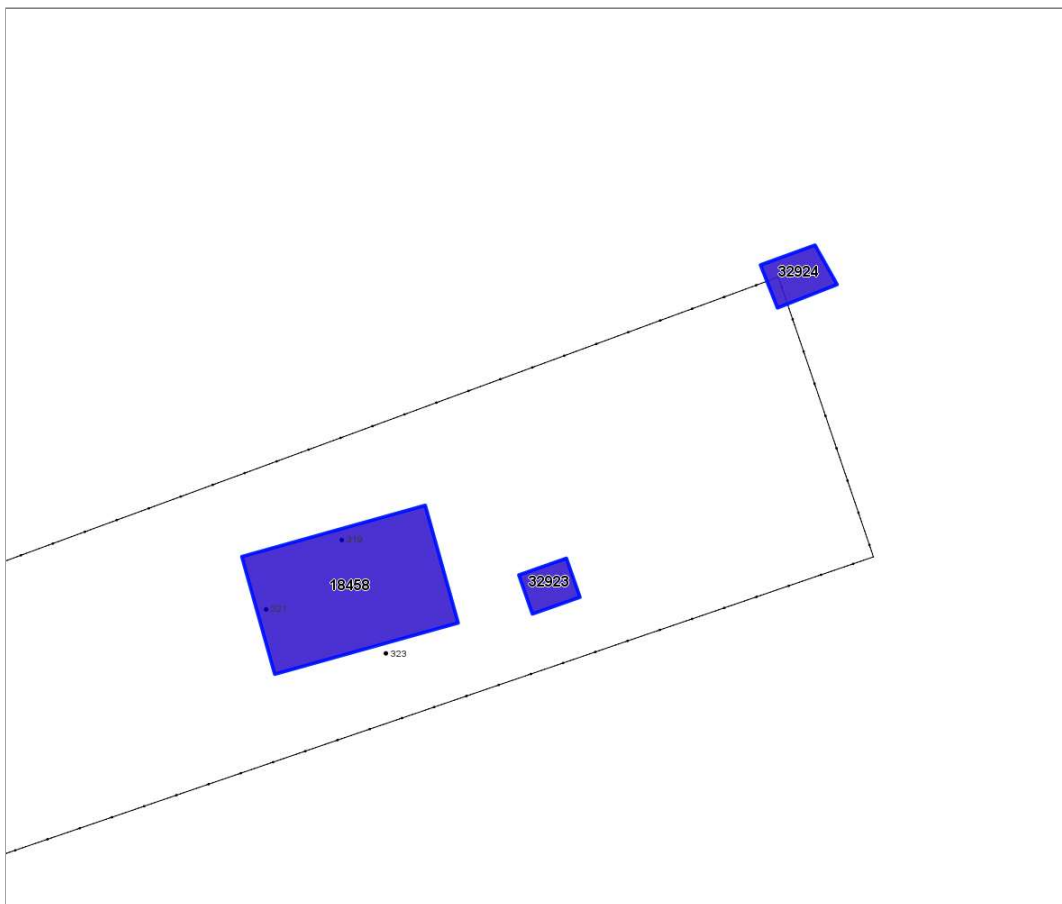


Foto aerea 2019 (1:5000)



## Informazioni sulla Scheda

- **Data rilevazione** 22/07/2022
- **N° elenco** ER.110
- **Località** CASTELLACCIO
- **Denominazione** EDIFICIO RURALE 23
- **Morfologia territoriale** Vetta/Crinale
- **Localizzazione territoriale** ambito rurale
- **Paesaggio culturale** aree boscate
- **Elementi della percezione paesaggistica** presenza di belvedere
- **Tipologia viabilità di accesso** strada asfaltata
- **Area di pertinenza** giardino
- **Presenza di alberature di pregio** no



## Informazioni sull'Edificio 18458

### Unità volumetriche dell'Edificio 18458

N°	Foglio	Particella	Superficie coperta CTR (m <sup>2</sup> )	N° piani	Piani interrati	Mansarda
47330	81	241	167.17			

#### Caratteristiche generali

- **Tipologia rilievo:** casa isolata su lotto di matrice rurale
- **Proprietà:** privato
- **Stato di conservazione:** buono
- **Stato di utilizzo:** occupato
- **Stato di trasformazione:** trasformazione congrua all'impianto originario

#### Caratteristiche architettoniche e strutturali

- **Tipologia copertura:** capanna
- **Manto di copertura:** in laterizio
- **Docce e pluviali:** in rame
- **Gronda:** in cemento
- **Finitura esterna muratura:** intonaco
- **Oscuramenti:** persiane in alluminio ferro pvc
- **Presenza di elementi architettonici e decorativi esterni di pregio:** balconi

## Informazioni sull'Edificio 32923

### Unità volumetriche dell'Edificio 32923

N°	Foglio	Particella	Superficie coperta CTR (m <sup>2</sup> )	N° piani	Piani interrati	Mansarda
54637	81	241	14.93			

#### Caratteristiche generali

- **Tipologia rilievo:** annesso (generico)  
caratteristiche architettoniche non rilevabili

## Informazioni sull'Edificio 32924

### Unità volumetriche dell'Edificio 32924

N°	Foglio	Particella	Superficie coperta CTR (m <sup>2</sup> )	N° piani	Piani interrati	Mansarda
54636	81	241	19.93			

#### Caratteristiche generali

- **Tipologia rilievo:** edificio non rilevabile



## Rilievi fotografici

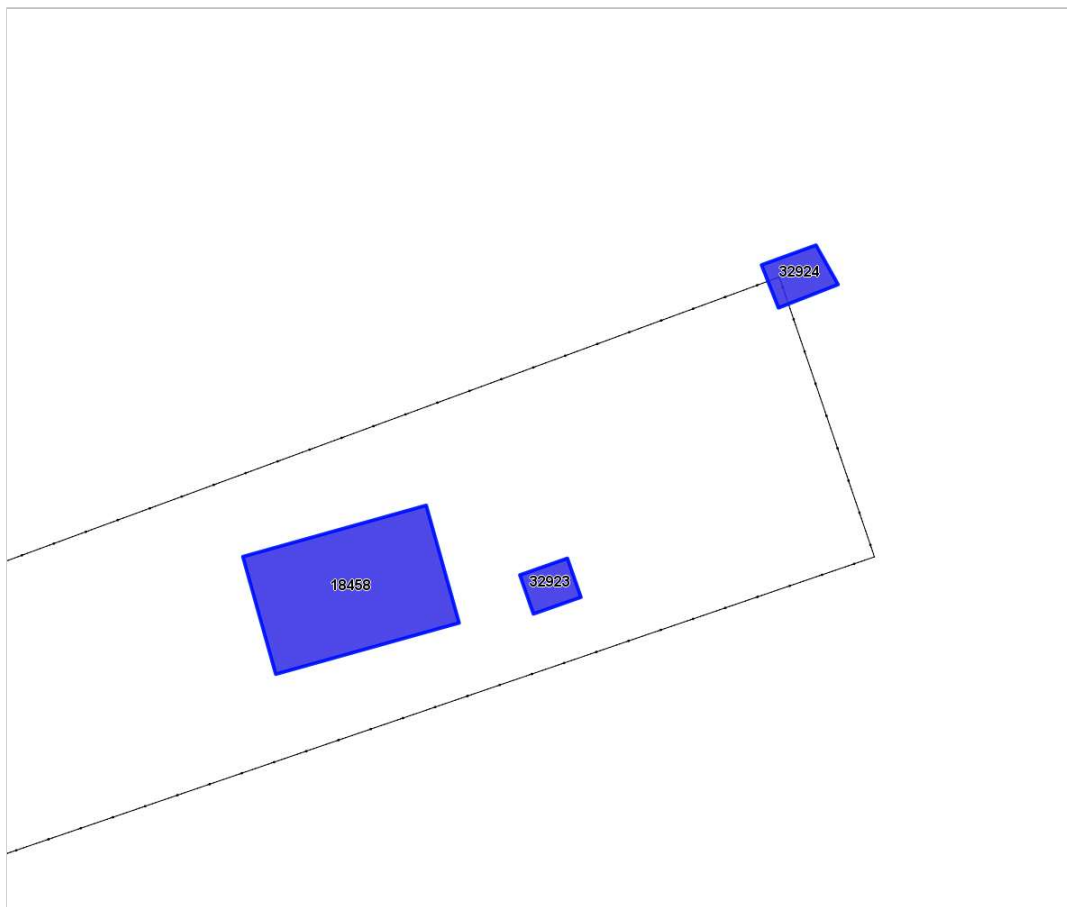


FOTO n° 1419 (pertinenza)

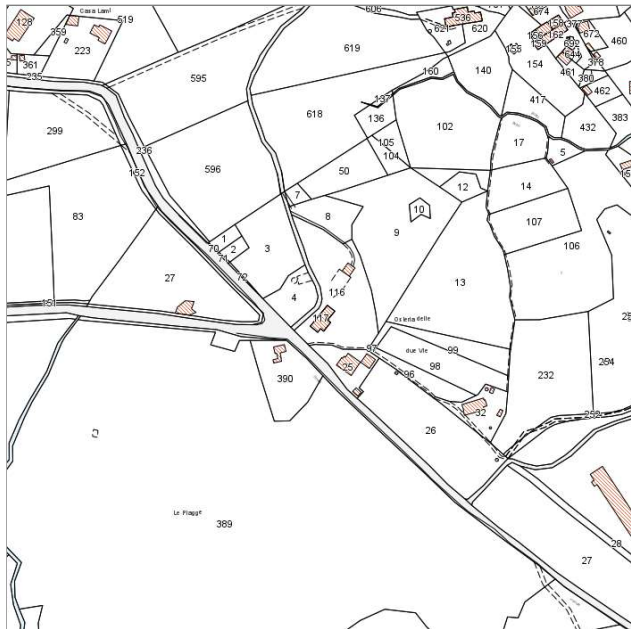


FOTO n° 879 (edificio 18458)



**Edifici associati alla Scheda:**

ID 17202



Catasto (1:5000)


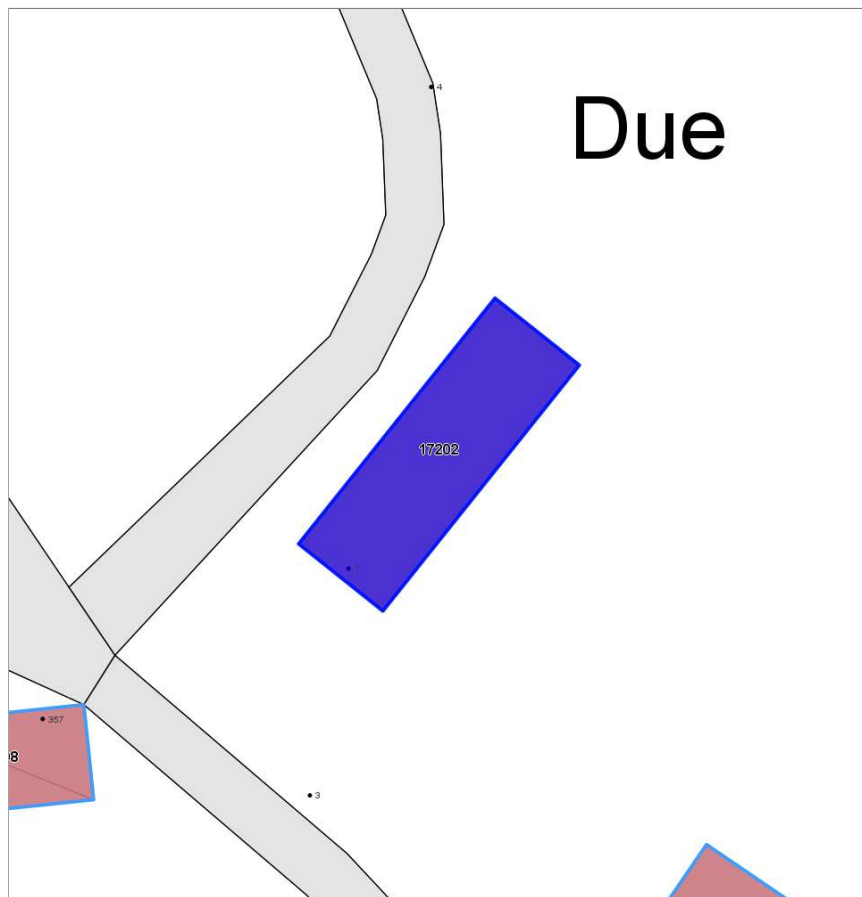


Foto aerea 2019 (1:5000)



## Informazioni sulla Scheda

- **Data rilevazione** 15/07/2022
- **N° elenco** ER.111
- **Località** LE DUE VIE
- **Denominazione** EDIFICIO RURALE 30
- **Morfologia territoriale** Vetta/Crinale
- **Localizzazione territoriale** ambito rurale
- **Paesaggio culturale** altro
- **Elementi della percezione paesaggistica** assenti
- **Tipologia viabilità di accesso** strada asfaltata
- **Area di pertinenza** altro  
giardino
- **Presenza di alberature di pregio** no



## Informazioni sull'Edificio 17202

### Unità volumetriche dell'Edificio 17202

N°	Foglio	Particella	Superficie coperta CTR (m <sup>2</sup> )	N° piani	Piani interrati	Mansarda
47312	82	117	162.12			

#### Caratteristiche generali

- **Tipologia rilievo:** casa isolata su lotto di matrice rurale
- **Proprietà:** privato
- **Stato di conservazione:** buono
- **Stato di utilizzo:** occupato

#### Caratteristiche architettoniche e strutturali

- **Tipologia copertura:** padiglione
- **Manto di copertura:** in laterizio
- **Docce e pluviali:** in rame
- **Gronda:** in cemento
- **Finitura esterna muratura:** intonaco
- **Oscuramenti:** persiane in alluminio ferro





## Report Scheda Edifici patrimonio rurale N°58

### Edifici associati alla Scheda:

ID 7999 | ID 8000 | ID 24599



Catasto (1:5000)


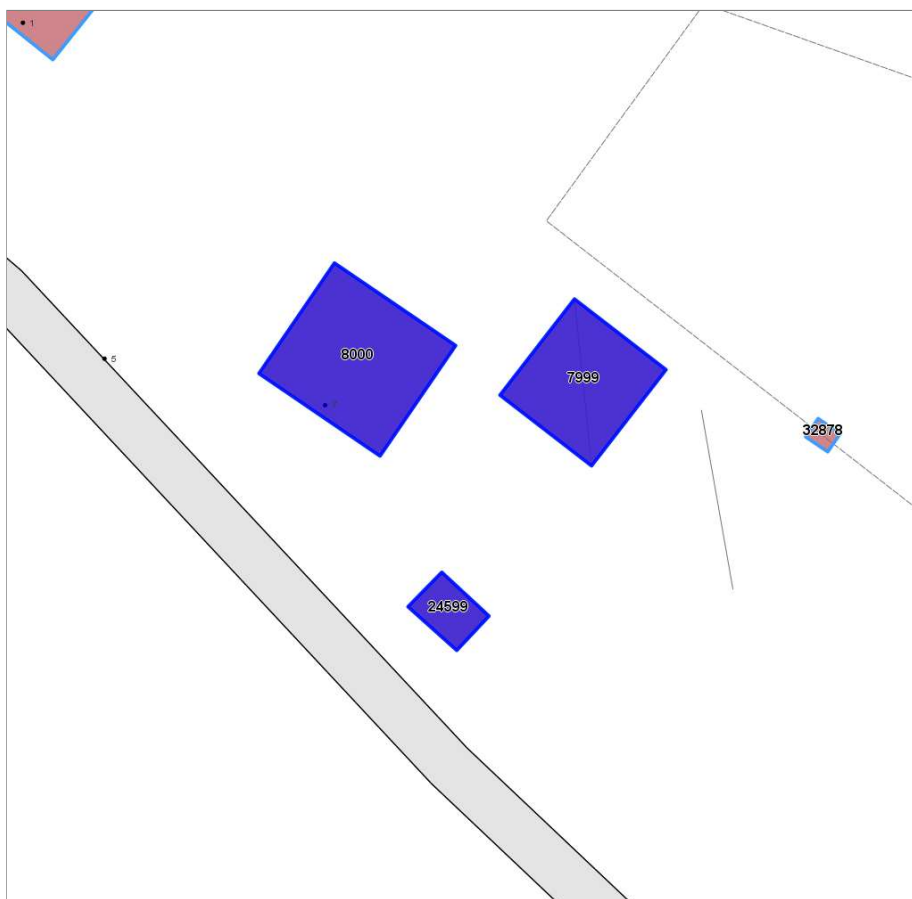


Foto aerea 2019 (1:5000)



## Informazioni sulla Scheda

- **Data rilevazione** 15/07/2022
- **N° elenco** ER.112
- **Località** LE DUE VIE
- **Denominazione** EDIFICIO RURALE 29
- **Morfologia territoriale** Vetta/Crinale
- **Localizzazione territoriale** ambito rurale
- **Paesaggio culturale** altro|orti
- **Elementi della percezione paesaggistica** assenti
- **Tipologia viabilità di accesso** strada bianca/sterrata carrabile
- **Area di pertinenza** altro  
giardino
- **Presenza di alberature di pregio** no



## Informazioni sull'Edificio 7999

### Unità volumetriche dell'Edificio 7999

N°	Foglio	Particella	Superficie coperta CTR (m <sup>2</sup> )	N° piani	Piani interrati	Mansarda
47563	82	25	88,76			

## Informazioni sull'Edificio 8000

### Unità volumetriche dell'Edificio 8000

N°	Foglio	Particella	Superficie coperta CTR (m <sup>2</sup> )	N° piani	Piani interrati	Mansarda
47309	82	25	123,75			

#### Caratteristiche generali

- **Tipologia rilievo:** casa isolata su lotto di matrice rurale
- **Proprietà:** privato
- **Stato di conservazione:** buono
- **Stato di utilizzo:** occupato

#### Caratteristiche architettoniche e strutturali

- **Tipologia copertura:** capanna
- **Manto di copertura:** in laterizio
- **Docce e pluviali:** assenti
- **Gronda:** in legno
- **Finitura esterna muratura:** intonaco
- **Infissi:** in alluminio
- **Oscuramenti:** assenti

## Informazioni sull'Edificio 24599

### Unità volumetriche dell'Edificio 24599

N°	Foglio	Particella	Superficie coperta CTR (m <sup>2</sup> )	N° piani	Piani interrati	Mansarda
51859	82	25	19,52			

#### Caratteristiche generali

- **Tipologia rilievo:** edificio non rilevabile
- **Proprietà:** privato



## Rilievi fotografici

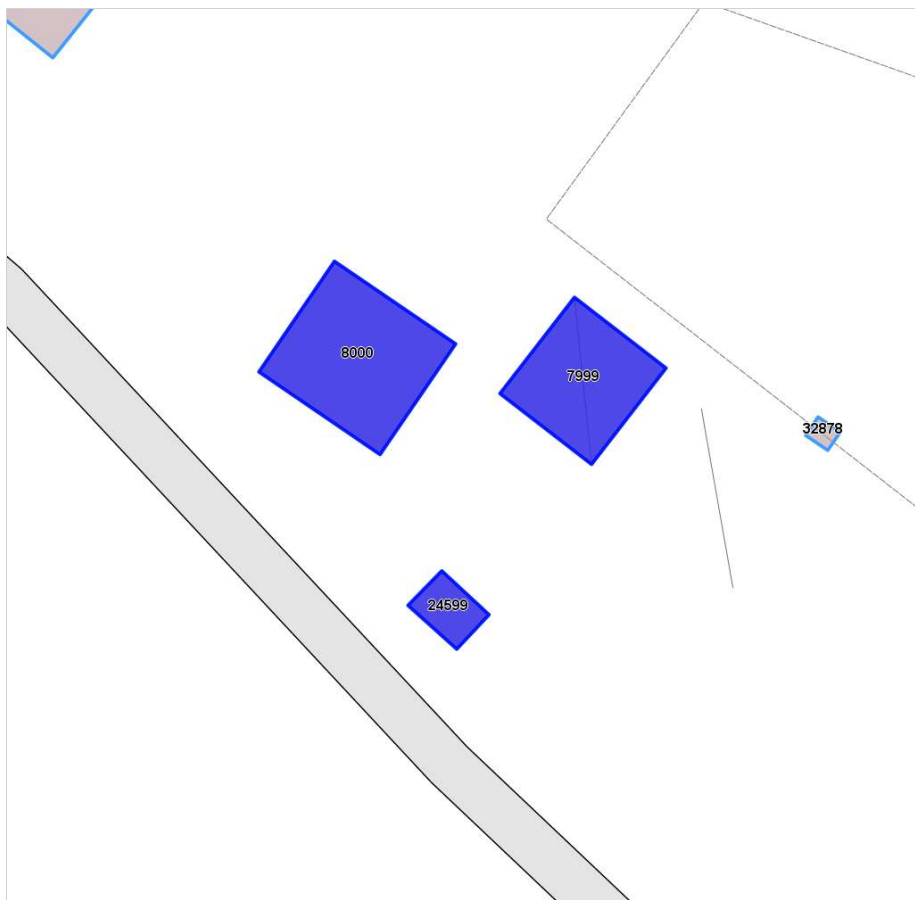


FOTO n° 1363 (pertinenza)



## Report Scheda Edifici *patrimonio rurale N°59*

### Edifici associati alla Scheda:

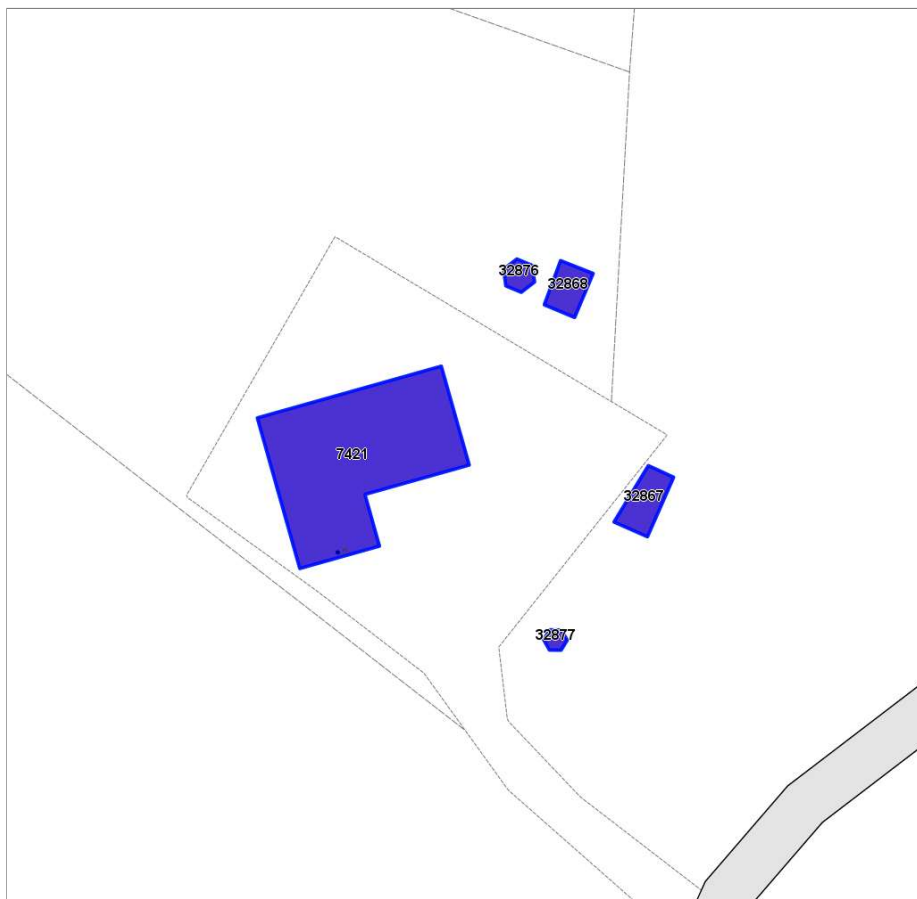
ID 7421 ID 32867 ID 32868 ID 32876 ID 32877



Catasto (1:5000)



Foto aerea 2019 (1:5000)



## Informazioni sulla Scheda

- **Data rilevazione** 15/07/2022
- **N° elenco** ER.113
- **Località** LE DUE VIE
- **Denominazione** EDIFICIO RURALE 28
- **Morfologia territoriale** Vetta/Crinale
- **Localizzazione territoriale** ambito rurale
- **Paesaggio culturale** altro
- **Elementi della percezione paesaggistica** assenti
- **Tipologia viabilità di accesso** strada bianca/sterrata carrabile
- **Area di pertinenza** cortile
- **Presenza di alberature di pregio** no



## Informazioni sull'Edificio 7421

### Unità volumetriche dell'Edificio 7421

N°	Foglio	Particella	Superficie coperta CTR (m <sup>2</sup> )	N° piani	Piani interrati	Mansarda
47307	82	32	153.88			

#### Caratteristiche generali

- **Tipologia rilievo:** casa isolata su lotto di matrice rurale
- **Proprietà:** privato
- **Stato di conservazione:** buono
- **Stato di utilizzo:** occupato

#### Caratteristiche architettoniche e strutturali

- **Tipologia copertura:** capanna
- **Manto di copertura:** in laterizio
- **Docce e pluviali:** assenti
- **Gronda:** in cemento
- **Finitura esterna muratura:** intonaco
- **Oscuramenti:** persiane in legno

## Informazioni sull'Edificio 32867

### Unità volumetriche dell'Edificio 32867

N°	Foglio	Particella	Superficie coperta CTR (m <sup>2</sup> )	N° piani	Piani interrati	Mansarda
54579	82	32	13.42			

#### Caratteristiche generali

- **Tipologia rilievo:** annesso - baracca  
caratteristiche architettoniche non rilevabili
- **Proprietà:** privato
- **Stato di trasformazione:** nessuna

## Informazioni sull'Edificio 32868

### Unità volumetriche dell'Edificio 32868

N°	Foglio	Particella	Superficie coperta CTR (m <sup>2</sup> )	N° piani	Piani interrati	Mansarda
54580	82	32	10.27			

#### Caratteristiche generali

- **Tipologia rilievo:** edificio non rilevabile
- **Proprietà:** privato

## Informazioni sull'Edificio 32876

### Unità volumetriche dell'Edificio 32876

N°	Foglio	Particella	Superficie coperta CTR (m <sup>2</sup> )	N° piani	Piani interrati	Mansarda
54578	82	32	4.65			

#### Caratteristiche generali

- **Tipologia rilievo:** edificio non rilevabile
- **Proprietà:** privato

## Informazioni sull'Edificio 32877

### Unità volumetriche dell'Edificio 32877

N°	Foglio	Particella	Superficie coperta CTR (m <sup>2</sup> )	N° piani	Piani interrati	Mansarda
54586	82	32	2.28			

#### Caratteristiche generali

- **Tipologia rilievo:** edificio non rilevabile
- **Proprietà:** privato





## Rilievi fotografici

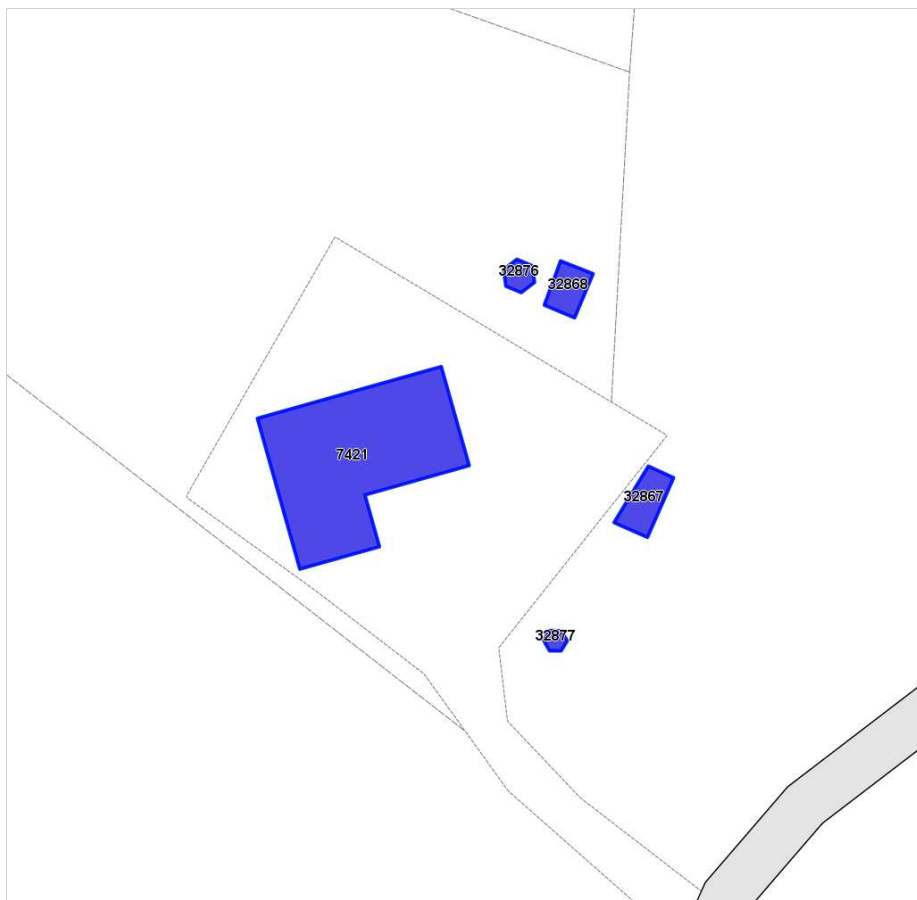


FOTO n° 1342 (pertinenza)

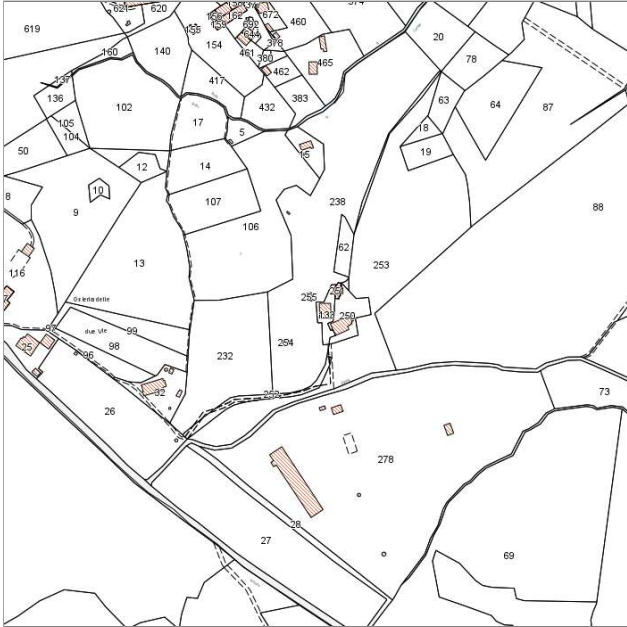
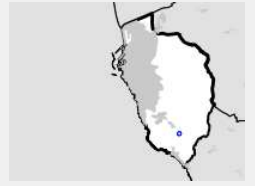




## Report Scheda Edifici patrimonio rurale N°60

### Edifici associati alla Scheda:

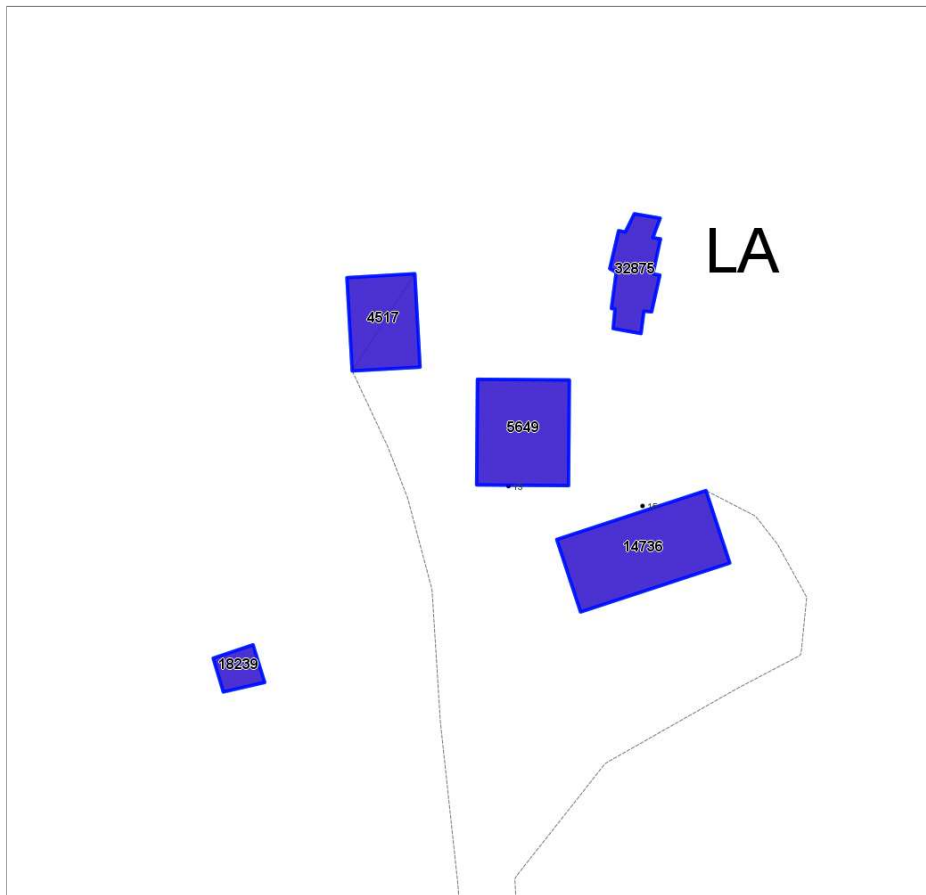
ID 4517 ID 5649 ID 14736 ID 18239 ID 32875



Catasto (1:5000)



Foto aerea 2019 (1:5000)



## Informazioni sulla Scheda

- **Data rilevazione** 15/07/2022
- **N° elenco** ER.114
- **Località** LA BUCA
- **Denominazione** LA BUCA
- **Morfologia territoriale** Vetta/Crinale
- **Localizzazione territoriale** ambito rurale
- **Paesaggio culturale** altro
- **Elementi della percezione paesaggistica** assenti
- **Tipologia viabilità di accesso** strada bianca/sterrata carrabile
- **Area di pertinenza** cortile
- **Presenza di alberature di pregio** no



## Informazioni sull'Edificio 4517

### Unità volumetriche dell'Edificio 4517

N°	Foglio	Particella	Superficie coperta CTR (m <sup>2</sup> )	N° piani	Piani interrati	Mansarda
47566	82	255	59.77			

#### Caratteristiche generali

- **Tipologia rilievo:** annesso - baracca
- **Proprietà:** privato
- **Stato di utilizzo:** occupato
- **Stato di trasformazione:** nessuna

#### Caratteristiche architettoniche e strutturali

- **Tipologia copertura:** altro piana
- **Manto di copertura:** altro in cemento
- **Docce e pluviali:** assenti
- **Gronda:** altro
- **Finitura esterna muratura:** altro
- **Infissi:** altro

## Informazioni sull'Edificio 5649

### Unità volumetriche dell'Edificio 5649

N°	Foglio	Particella	Superficie coperta CTR (m <sup>2</sup> )	N° piani	Piani interrati	Mansarda
47311	82	133	91.33			

#### Caratteristiche generali

- **Tipologia rilievo:** casa isolata su lotto di matrice rurale
- **Proprietà:** privato
- **Stato di conservazione:** buono
- **Stato di utilizzo:** occupato
- **Stato di trasformazione:** nessuna

#### Caratteristiche architettoniche e strutturali

- **Tipologia copertura:** capanna
- **Manto di copertura:** in laterizio
- **Finitura esterna muratura:** intonaco
- **Oscuramenti:** persiane in legno

## Informazioni sull'Edificio 14736

### Unità volumetriche dell'Edificio 14736

N°	Foglio	Particella	Superficie coperta CTR (m <sup>2</sup> )	N° piani	Piani interrati	Mansarda
47310	82	250	112.7			

#### Caratteristiche generali

- **Tipologia rilievo:** casa isolata su lotto di matrice rurale
- **Proprietà:** privato
- **Stato di conservazione:** buono
- **Stato di utilizzo:** occupato
- **Stato di trasformazione:** trasformazione congrua all'impianto originario

#### Caratteristiche architettoniche e strutturali

- **Tipologia copertura:** a falda unica inclinata capanna
- **Manto di copertura:** in laterizio
- **Finitura esterna muratura:** intonaco
- **Oscuramenti:** persiane in legno

## Informazioni sull'Edificio 18239

### Unità volumetriche dell'Edificio 18239

N°	Foglio	Particella	Superficie coperta CTR (m <sup>2</sup> )	N° piani	Piani interrati	Mansarda
49862	82	254	14.79			

#### Caratteristiche generali

- **Tipologia rilievo:** annesso - baracca caratteristiche architettoniche non rilevabili
- **Proprietà:** privato
- **Stato di utilizzo:** occupato
- **Stato di trasformazione:** nessuna



## Informazioni sull'Edificio 32875

### Unità volumetriche dell'Edificio 32875

N°	Foglio	Particella	Superficie coperta CTR (m <sup>2</sup> )	N° piani	Piani interrati	Mansarda
54588	82	251	41.21			

### Caratteristiche generali

- **Tipologia rilievo:** annesso (generico)  
caratteristiche architettoniche non rilevabili
- **Proprietà:** privato
- **Stato di conservazione:** insufficiente
- **Stato di utilizzo:** in abbandono
- **Stato di trasformazione:** nessuna



## Rilievi fotografici



FOTO n° 1339 (pertinenza)



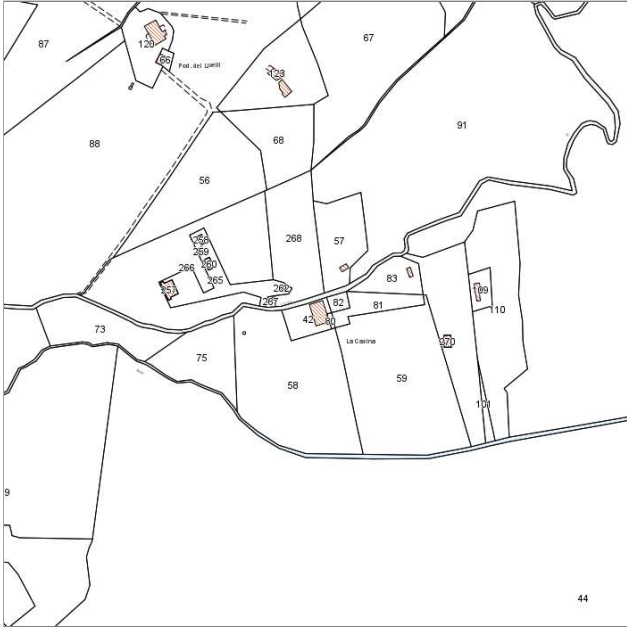
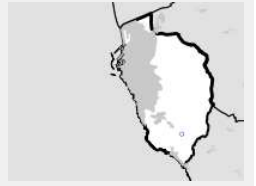
FOTO n° 1341 (pertinenza)





## Report Scheda Edifici *patrimonio rurale N°63*

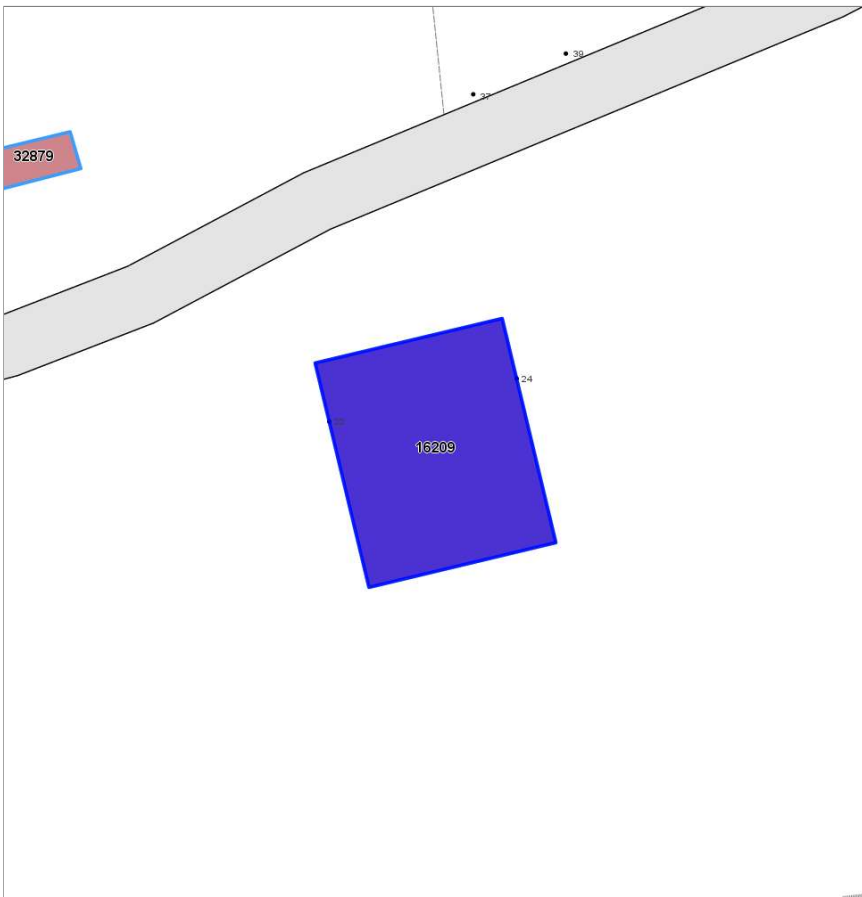
**Edifici associati alla Scheda:**  
ID 16209



Catasto (1:5000)



Foto aerea 2019 (1:5000)



## Informazioni sulla Scheda

- **Data rilevazione** 15/07/2022
- **N° elenco** ER.115
- **Località** VIA DI QUARRATA
- **Denominazione** LA CASINA
- **Morfologia territoriale** Pendio
- **Localizzazione territoriale** ambito rurale
- **Paesaggio culturale** altro
- **Elementi della percezione paesaggistica** assenti
- **Area di pertinenza** giardino
- **Presenza di alberature di pregio** no



## Informazioni sull'Edificio 16209

### Unità volumetriche dell'Edificio 16209

N°	Foglio	Particella	Superficie coperta CTR (m <sup>2</sup> )	N° piani	Piani interrati	Mansarda
47308	82	42	183.37			

#### Caratteristiche generali

- **Tipologia rilievo:** casa isolata su lotto di matrice rurale
- **Proprietà:** privato
- **Stato di conservazione:** buono
- **Stato di utilizzo:** occupato
- **Stato di trasformazione:** trasformazione congrua all'impianto originario

#### Caratteristiche architettoniche e strutturali

- **Tipologia copertura:** capanna
- **Manto di copertura:** in laterizio
- **Finitura esterna muratura:** intonaco
- **Oscuramenti:** persiane in legno
- **Presenza di elementi architettonici e decorativi esterni di pregio:** corpo scala esterno



## Rilievi fotografici

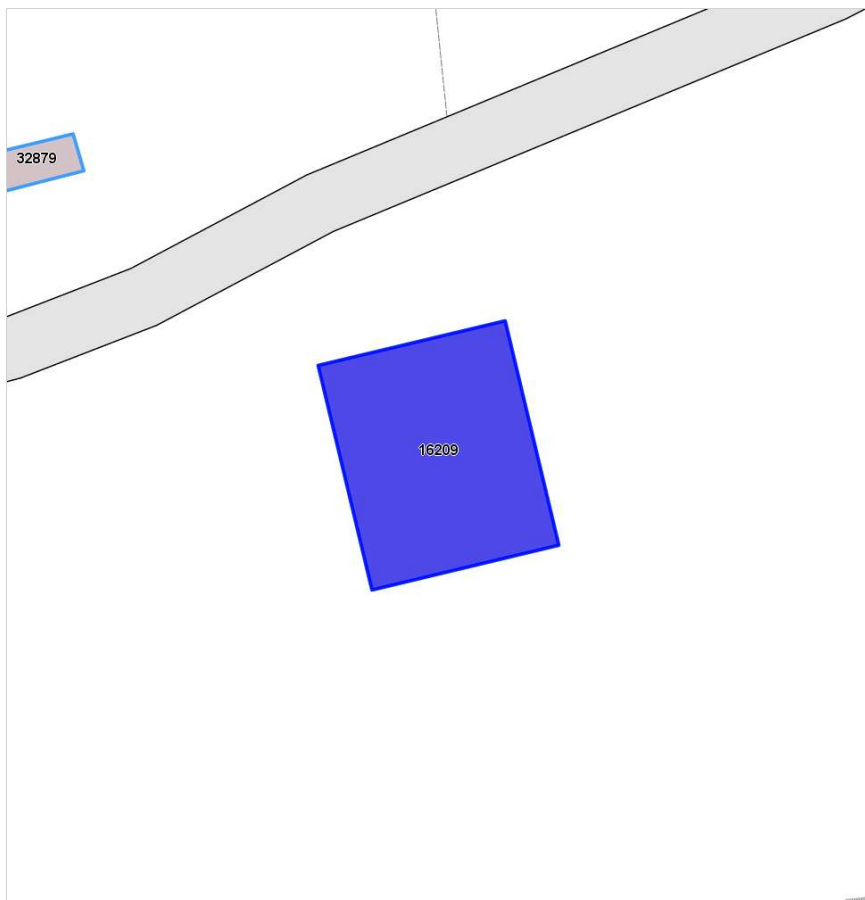


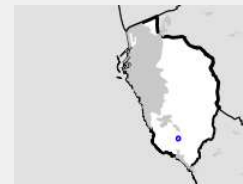
FOTO n° 1310 (pertinenza)



## Report Scheda Edifici *patrimonio rurale N°52*

### Edifici associati alla Scheda:

ID 3124 ID 3125 ID 3126 ID 4085 ID 19141 ID 19142 ID 19143 ID 19144 ID 19145 ID 19146 ID 24596



Catasto (1:5000)


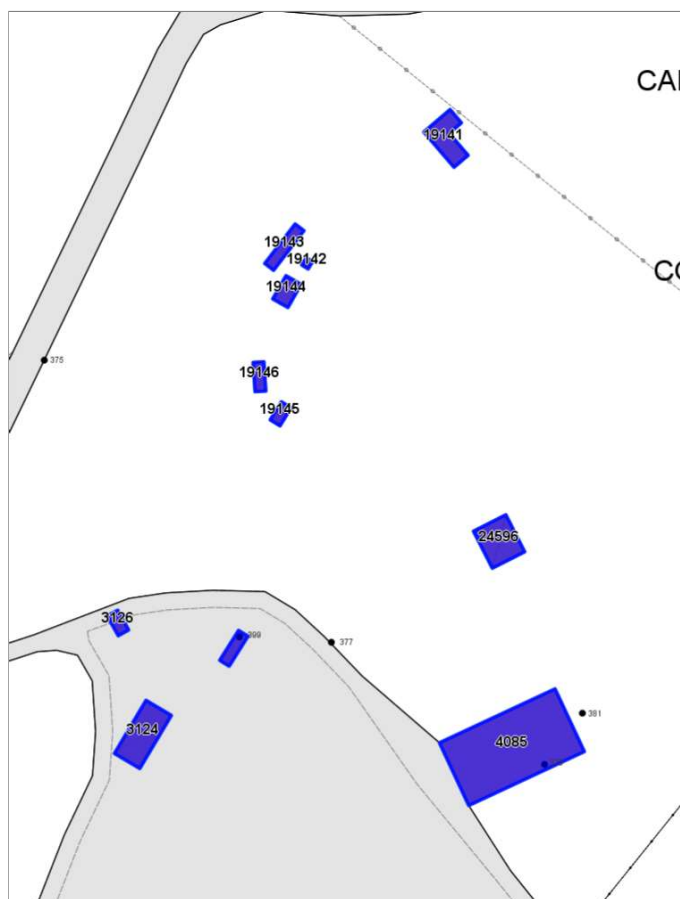


Foto aerea 2019 (1:5000)



## Informazioni sulla Scheda

- **Data rilevazione** 15/07/2022
- **N° elenco** ER.116
- **Località** CAMPEGGIO COLLINA
- **Denominazione** EDIFICIO RURALE 24
- **Morfologia territoriale** Pendio
- **Localizzazione territoriale** ambito rurale
- **Paesaggio culturale** altro|oliveti
- **Elementi della percezione paesaggistica** presenza di coni visivi
- **Tipologia viabilità di accesso** strada bianca/sterrata carrabile
- **Area di pertinenza** altro
- **Presenza di alberature di pregio** no



## Informazioni sull'Edificio 3124

### Unità volumetriche dell'Edificio 3124

N°	Foglio	Particella	Superficie coperta CTR (m <sup>2</sup> )	N° piani	Piani interrati	Mansarda
47559	87	41	76.67			

## Informazioni sull'Edificio 3125

### Unità volumetriche dell'Edificio 3125

N°	Foglio	Particella	Superficie coperta CTR (m <sup>2</sup> )	N° piani	Piani interrati	Mansarda
49937	87	41	16.6			

#### Caratteristiche generali

- **Tipologia rilievo:** annesso (generico)
- **Proprietà:** privato
- **Stato di conservazione:** sufficiente
- **Stato di utilizzo:** occupato
- **Stato di trasformazione:** nessuna

#### Caratteristiche architettoniche e strutturali

- **Tipologia copertura:** a falda unica inclinata

## Informazioni sull'Edificio 3126

### Unità volumetriche dell'Edificio 3126

N°	Foglio	Particella	Superficie coperta CTR (m <sup>2</sup> )	N° piani	Piani interrati	Mansarda
49936	87	41	11.45			

#### Caratteristiche generali

- **Tipologia rilievo:** annesso - baracca
- **Proprietà:** privato

## Informazioni sull'Edificio 4085

### Unità volumetriche dell'Edificio 4085

N°	Foglio	Particella	Superficie coperta CTR (m <sup>2</sup> )	N° piani	Piani interrati	Mansarda
47306	87	246	371.01			

#### Caratteristiche generali

- **Tipologia rilievo:** casa isolata su lotto di matrice rurale
- **Proprietà:** privato
- **Stato di conservazione:** sufficiente
- **Stato di utilizzo:** occupato
- **Stato di trasformazione:** trasformazione congrua all'impianto originario

#### Caratteristiche architettoniche e strutturali

- **Tipologia copertura:** a terrazza capanna
- **Manto di copertura:** in laterizio
- **Docce e pluviali:** in rame
- **Gronda:** in legno
- **Finitura esterna muratura:** intonaco in pietra
- **Infissi:** in alluminio in legno
- **Presenza di elementi architettonici e decorativi esterni di pregio:** corpo scala esterno

## Informazioni sull'Edificio 19141

### Unità volumetriche dell'Edificio 19141

N°	Foglio	Particella	Superficie coperta CTR (m <sup>2</sup> )	N° piani	Piani interrati	Mansarda
49943	87	35	48.06			

#### Caratteristiche generali

#### Caratteristiche architettoniche e strutturali



- **Tipologia rilievo:** annesso (generico)  
caratteristiche architettoniche non rilevabili
- **Proprietà:** privato
- **Stato di conservazione:** sufficiente
- **Stato di utilizzo:** occupato

- **Tipologia copertura:** a falda unica inclinata

## Informazioni sull'Edificio 19142

### Unità volumetriche dell'Edificio 19142

N°	Foglio	Particella	Superficie coperta CTR (m <sup>2</sup> )	N° piani	Piani interrati	Mansarda
49942	87	35	2.73			

### Caratteristiche generali

- **Tipologia rilievo:** annesso - baracca  
caratteristiche architettoniche non rilevabili
- **Proprietà:** privato

## Informazioni sull'Edificio 19143

### Unità volumetriche dell'Edificio 19143

N°	Foglio	Particella	Superficie coperta CTR (m <sup>2</sup> )	N° piani	Piani interrati	Mansarda
49941	87	35	23.5			

### Caratteristiche generali

- **Tipologia rilievo:** annesso (generico)  
caratteristiche architettoniche non rilevabili
- **Proprietà:** privato
- **Stato di conservazione:** sufficiente
- **Stato di utilizzo:** occupato

### Caratteristiche architettoniche e strutturali

- **Tipologia copertura:** a falda unica inclinata

## Informazioni sull'Edificio 19144

### Unità volumetriche dell'Edificio 19144

N°	Foglio	Particella	Superficie coperta CTR (m <sup>2</sup> )	N° piani	Piani interrati	Mansarda
49940	87	35	19.66			

### Caratteristiche generali

- **Tipologia rilievo:** annesso - baracca  
caratteristiche architettoniche non rilevabili
- **Proprietà:** privato

## Informazioni sull'Edificio 19145

### Unità volumetriche dell'Edificio 19145

N°	Foglio	Particella	Superficie coperta CTR (m <sup>2</sup> )	N° piani	Piani interrati	Mansarda
49939	87	35	10.31			

### Caratteristiche generali

- **Tipologia rilievo:** annesso - baracca  
caratteristiche architettoniche non rilevabili
- **Proprietà:** privato

## Informazioni sull'Edificio 19146

### Unità volumetriche dell'Edificio 19146

N°	Foglio	Particella	Superficie coperta CTR (m <sup>2</sup> )	N° piani	Piani interrati	Mansarda



49938/87	35	13.39			
----------	----	-------	--	--	--

#### Caratteristiche generali

- **Tipologia rilievo:** annesso - baracca  
caratteristiche architettoniche non rilevabili
- **Proprietà:** privato

### Informazioni sull'Edificio 24596

#### Unità volumetriche dell'Edificio 24596

N°	Foglio	Particella	Superficie coperta CTR (m <sup>2</sup> )	N° piani	Piani interrati	Mansarda
47560			63,46			



## Rilievi fotografici



FOTO n° 1377 (pertinenza)



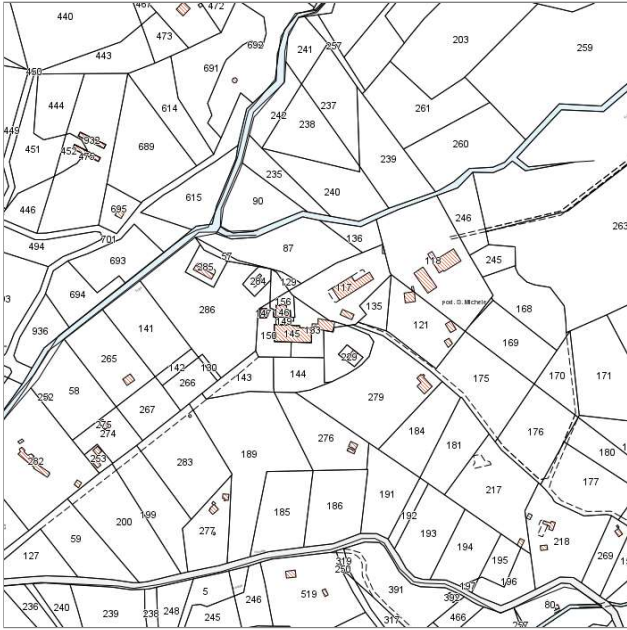
FOTO n° 1378 (pertinenza)



## Report Scheda Edifici patrimonio rurale N°90

### Edifici associati alla Scheda:

ID 928 | ID 11084 | ID 11085 | ID 11086 | ID 12277 | ID 13931 | ID 18034 | ID 31827 | ID 32531



Catasto (1:5000)




Foto aerea 2019 (1:5000)



## Informazioni sulla Scheda

- **Data rilevazione** 02/08/2022
- **N° elenco** ER.117
- **Località** LIMONCINO
- **Denominazione** PODERE SAN MICHELE
- **Morfologia territoriale** Pianura
- **Localizzazione territoriale** ambito rurale
- **Tipologia viabilità di accesso** strada asfaltata



## Informazioni sull'Edificio 928

### Unità volumetriche dell'Edificio 928

N°	Foglio	Particella	Superficie coperta CTR (m <sup>2</sup> )	N° piani	Piani interrati	Mansarda
27880	52	146	31,69			
27881	52	146	66,77			

#### Caratteristiche generali

- **Tipologia rilievo:** edificio (generico)
- **Proprietà:** privato
- **Stato di conservazione:** sufficiente
- **Stato di utilizzo:** occupato
- **Stato di trasformazione:** nessuna

#### Caratteristiche architettoniche e strutturali

- **Tipologia copertura:** capanna
- **Manto di copertura:** in laterizio
- **Docce e pluviali:** in rame
- **Gronda:** in legno
- **Finitura esterna muratura:** intonaco
- **Infissi:** in legno
- **Oscuramenti:** persiane in legno

## Informazioni sull'Edificio 11084

### Unità volumetriche dell'Edificio 11084

N°	Foglio	Particella	Superficie coperta CTR (m <sup>2</sup> )	N° piani	Piani interrati	Mansarda
40584	52	117	27,34			

#### Caratteristiche generali

- **Tipologia rilievo:** edificio non rilevabile
- **Proprietà:** privato

## Informazioni sull'Edificio 11085

### Unità volumetriche dell'Edificio 11085

N°	Foglio	Particella	Superficie coperta CTR (m <sup>2</sup> )	N° piani	Piani interrati	Mansarda
27887	52	117	224,33			
27888	52	117	111,49			

#### Caratteristiche generali

- **Tipologia rilievo:** casa isolata su lotto
- **Proprietà:** privato
- **Stato di conservazione:** sufficiente
- **Stato di utilizzo:** occupato
- **Stato di trasformazione:** nessuna

#### Caratteristiche architettoniche e strutturali

- **Tipologia copertura:** capanna
- **Manto di copertura:** in laterizio
- **Docce e pluviali:** in rame
- **Gronda:** in legno
- **Finitura esterna muratura:** intonaco
- **Infissi:** in legno
- **Oscuramenti:** persiane in alluminio ferro pvc  
persiane in legno

## Informazioni sull'Edificio 11086

### Unità volumetriche dell'Edificio 11086

N°	Foglio	Particella	Superficie coperta CTR (m <sup>2</sup> )	N° piani	Piani interrati	Mansarda
27864			6,41			
27866	52	117	11,77			

#### Caratteristiche generali

- **Tipologia rilievo:** annesso (generico)
- **Proprietà:** privato
- **Stato di conservazione:** insufficiente
- **Stato di utilizzo:** occupato
- **Stato di trasformazione:** nessuna

#### Caratteristiche architettoniche e strutturali

- **Tipologia copertura:** piana  
capanna
- **Manto di copertura:** in laterizio
- **Docce e pluviali:** assenti
- **Gronda:** in legno
- **Finitura esterna muratura:** intonaco
- **Infissi:** in legno



- **Oscuramenti:** scuri esterni

## Informazioni sull'Edificio 12277

### Unità volumetriche dell'Edificio 12277

N°	Foglio	Particella	Superficie coperta CTR (m <sup>2</sup> )	N° piani	Piani interrati	Mansarda
27858	52	133	83,42			

#### Caratteristiche generali

- **Tipologia rilievo:** caratteristiche architettoniche non rilevabili edificio (generico)
- **Proprietà:** privato
- **Stato di conservazione:** sufficiente
- **Stato di utilizzo:** occupato
- **Stato di trasformazione:** nessuna

## Informazioni sull'Edificio 13931

### Unità volumetriche dell'Edificio 13931

N°	Foglio	Particella	Superficie coperta CTR (m <sup>2</sup> )	N° piani	Piani interrati	Mansarda
46369	52	229	17,59			

#### Caratteristiche generali

- **Tipologia rilievo:** edificio non rilevabile
- **Proprietà:** privato

## Informazioni sull'Edificio 18034

### Unità volumetriche dell'Edificio 18034

N°	Foglio	Particella	Superficie coperta CTR (m <sup>2</sup> )	N° piani	Piani interrati	Mansarda
27883	52	145	358,74			

#### Caratteristiche generali

- **Tipologia rilievo:** casa isolata su lotto
- **Proprietà:** privato
- **Stato di conservazione:** sufficiente
- **Stato di utilizzo:** occupato
- **Stato di trasformazione:** nessuna

#### Caratteristiche architettoniche e strutturali

- **Tipologia copertura:** padiglione
- **Manto di copertura:** in laterizio
- **Docce e pluviali:** in rame
- **Gronde:** in legno
- **Finitura esterna muratura:** intonaco
- **Infissi:** in pvc in legno
- **Oscuramenti:** persiane in alluminio ferro pvc persiane in legno

## Informazioni sull'Edificio 31827

### Unità volumetriche dell'Edificio 31827

N°	Foglio	Particella	Superficie coperta CTR (m <sup>2</sup> )	N° piani	Piani interrati	Mansarda
53495	52	147	33,42			

#### Caratteristiche generali

- **Tipologia rilievo:** annesso - baracca caratteristiche architettoniche non rilevabili
- **Proprietà:** privato
- **Stato di conservazione:** insufficiente
- **Stato di utilizzo:** parzialmente occupato
- **Stato di trasformazione:** nessuna

#### Caratteristiche architettoniche e strutturali

- **Tipologia copertura:** capanna
- **Manto di copertura:** in laterizio
- **Docce e pluviali:** assenti
- **Finitura esterna muratura:** intonaco



## Informazioni sull'Edificio 32531

### Unità volumetriche dell'Edificio 32531

N°	Foglio	Particella	Superficie coperta CTR (m <sup>2</sup> )	N° piani	Piani interrati	Mansarda
54243	52	229	27,14			

### Caratteristiche generali

- **Tipologia rilievo:** edificio non rilevabile
- **Proprietà:** privato



## Rilievi fotografici

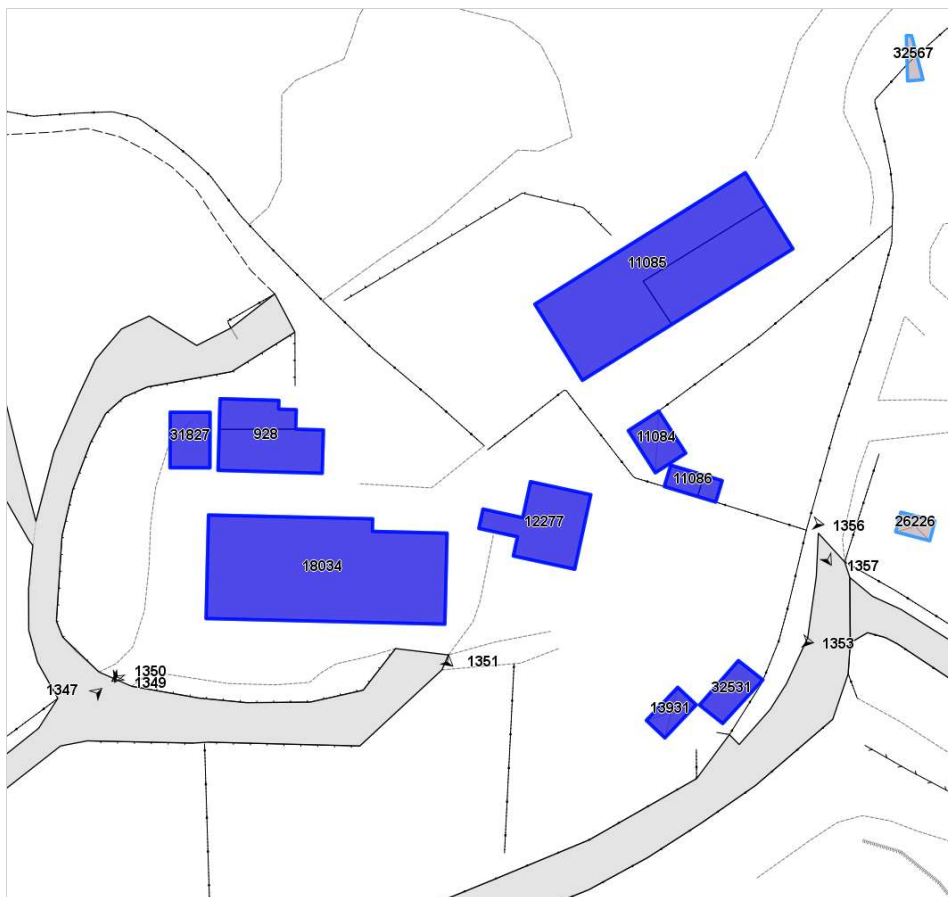


FOTO n° 1347 (pertinenza)



FOTO n° 1350 (edificio 928)



FOTO n° 1357 (edificio 11085)



FOTO n° 1356 (edificio 11086)



FOTO n° 1353 (edificio 12277)



FOTO n° 1349 (edificio 18034)



FOTO n° 1351 (edificio 18034)

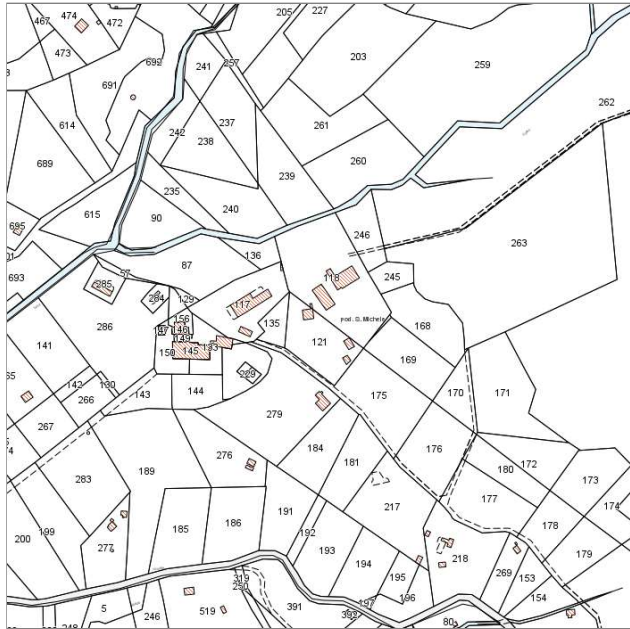
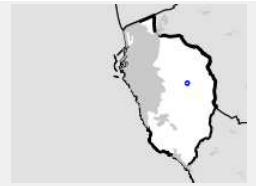




## Report Scheda Edifici *patrimonio rurale N°91*

### Edifici associati alla Scheda:

ID 8479 ID 8480 ID 8481 ID 13648 ID 13649 ID 13650 ID 26226 ID 26228



Catasto (1:5000)




Foto aerea 2019 (1:5000)





---

## Informazioni sulla Scheda

- **Data rilevazione** 02/08/2022
- **N° elenco** ER.118
- **Località** LIMONCINO
- **Denominazione** PODERE SAN MICHELE
- **Morfologia territoriale** Pianura
- **Localizzazione territoriale** ambito rurale



## Informazioni sull'Edificio 8479

### Unità volumetriche dell'Edificio 8479

N°	Foglio	Particella	Superficie coperta CTR (m <sup>2</sup> )	N° piani	Piani interrati	Mansarda
40857	52	121	14.9			

### Caratteristiche generali

- **Tipologia rilievo:** edificio non rilevabile

## Informazioni sull'Edificio 8480

### Unità volumetriche dell'Edificio 8480

N°	Foglio	Particella	Superficie coperta CTR (m <sup>2</sup> )	N° piani	Piani interrati	Mansarda
27977	52	121	43.46			

### Caratteristiche generali

- **Tipologia rilievo:** edificio non rilevabile

## Informazioni sull'Edificio 8481

### Unità volumetriche dell'Edificio 8481

N°	Foglio	Particella	Superficie coperta CTR (m <sup>2</sup> )	N° piani	Piani interrati	Mansarda
26103	52	121	56.91			

### Caratteristiche generali

- **Tipologia rilievo:** edificio non rilevabile
- **Proprietà:** privato

## Informazioni sull'Edificio 13648

### Unità volumetriche dell'Edificio 13648

N°	Foglio	Particella	Superficie coperta CTR (m <sup>2</sup> )	N° piani	Piani interrati	Mansarda
27971	52	118	17.84			
27972	52	118	14.73			
27973	52	118	88.08			
27974	52	118	25.73			
27975	52	118	62.04			

### Caratteristiche generali

- **Tipologia rilievo:** edificio non rilevabile
- **Proprietà:** privato

## Informazioni sull'Edificio 13649

### Unità volumetriche dell'Edificio 13649

N°	Foglio	Particella	Superficie coperta CTR (m <sup>2</sup> )	N° piani	Piani interrati	Mansarda
27965	52	118	174.74			

### Caratteristiche generali

- **Tipologia rilievo:** edificio non rilevabile
- **Proprietà:** privato

## Informazioni sull'Edificio 13650



#### Unità volumetriche dell'Edificio 13650

N°	Foglio	Particella	Superficie coperta CTR (m <sup>2</sup> )	N° piani	Piani interrati	Mansarda
26104	52	118	5,22			

#### Caratteristiche generali

- **Tipologia rilievo:** edificio non rilevabile

---

### Informazioni sull'Edificio 26226

#### Unità volumetriche dell'Edificio 26226

N°	Foglio	Particella	Superficie coperta CTR (m <sup>2</sup> )	N° piani	Piani interrati	Mansarda
39169			10,87			

#### Caratteristiche generali

- **Tipologia rilievo:** edificio non rilevabile
- **Proprietà:** privato

---

### Informazioni sull'Edificio 26228

#### Unità volumetriche dell'Edificio 26228

N°	Foglio	Particella	Superficie coperta CTR (m <sup>2</sup> )	N° piani	Piani interrati	Mansarda
45299			43,73			

#### Caratteristiche generali

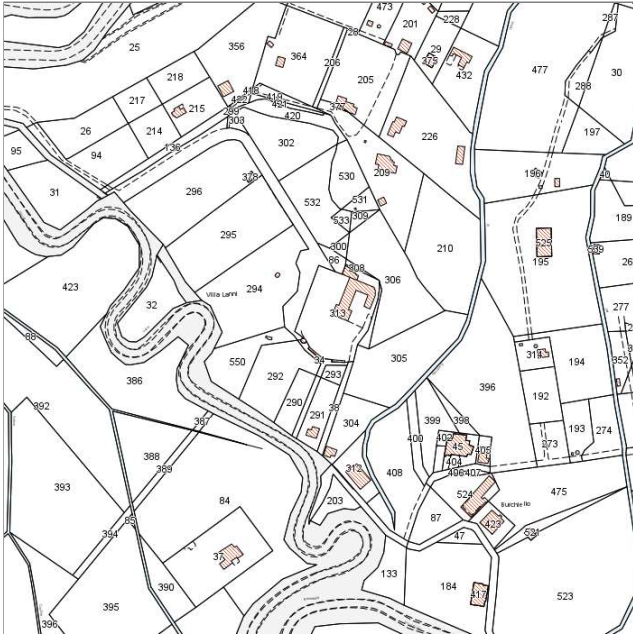
- **Tipologia rilievo:** edificio non rilevabile
- **Proprietà:** privato



## Report Scheda Edifici patrimonio rurale N°96

### Edifici associati alla Scheda:

ID 15579 ID 31784 ID 31785 ID 31786 ID 31787 ID 32907



Catasto (1:5000)



Foto aerea 2019 (1:5000)



## Informazioni sulla Scheda

- **Data rilevazione** 03/08/2022
- **Non rilevabile:** non rilevabile a vista senza sopralluogo
- **N° elenco** ER.119
- **Località** VALLE BENEDETTA
- **Denominazione** PODERE DI SPALLA ROSSA
- **Morfologia territoriale** Pianura
- **Localizzazione territoriale** ambito rurale
- **Paesaggio culturale** altro
- **Tipologia viabilità di accesso** strada asfaltata



## Informazioni sull'Edificio 15579

### Unità volumetriche dell'Edificio 15579

N°	Foglio	Particella	Superficie coperta CTR (m <sup>2</sup> )	N° piani	Piani interrati	Mansarda
26708	57	313	144.42			
26709	57	313	323.62			
46389	57	313	26.18			

#### Caratteristiche generali

- **Tipologia rilievo:** caratteristiche architettoniche non rilevabili  
casa isolata su lotto
- **Proprietà:** privato

#### Caratteristiche architettoniche e strutturali

- **Tipologia copertura:** padiglione
- **Manto di copertura:** in laterizio
- **Finitura esterna muratura:** intonaco

## Informazioni sull'Edificio 31784

### Unità volumetriche dell'Edificio 31784

N°	Foglio	Particella	Superficie coperta CTR (m <sup>2</sup> )	N° piani	Piani interrati	Mansarda
53452	57	550	8.51			

#### Caratteristiche generali

- **Tipologia rilievo:** edificio non rilevabile

## Informazioni sull'Edificio 31785

### Unità volumetriche dell'Edificio 31785

N°	Foglio	Particella	Superficie coperta CTR (m <sup>2</sup> )	N° piani	Piani interrati	Mansarda
53454	57	313	10.82			

#### Caratteristiche generali

- **Tipologia rilievo:** edificio non rilevabile

## Informazioni sull'Edificio 31786

### Unità volumetriche dell'Edificio 31786

N°	Foglio	Particella	Superficie coperta CTR (m <sup>2</sup> )	N° piani	Piani interrati	Mansarda
53451	57	313	19.97			

#### Caratteristiche generali

- **Tipologia rilievo:** edificio non rilevabile

## Informazioni sull'Edificio 31787

### Unità volumetriche dell'Edificio 31787

N°	Foglio	Particella	Superficie coperta CTR (m <sup>2</sup> )	N° piani	Piani interrati	Mansarda
53453	57	313	12.91			

## Informazioni sull'Edificio 32907

### Unità volumetriche dell'Edificio 32907

N°	Foglio	Particella	Superficie coperta CTR (m <sup>2</sup> )	N° piani	Piani interrati	Mansarda
54619	57	294	8.4			





## Rilievi fotografici

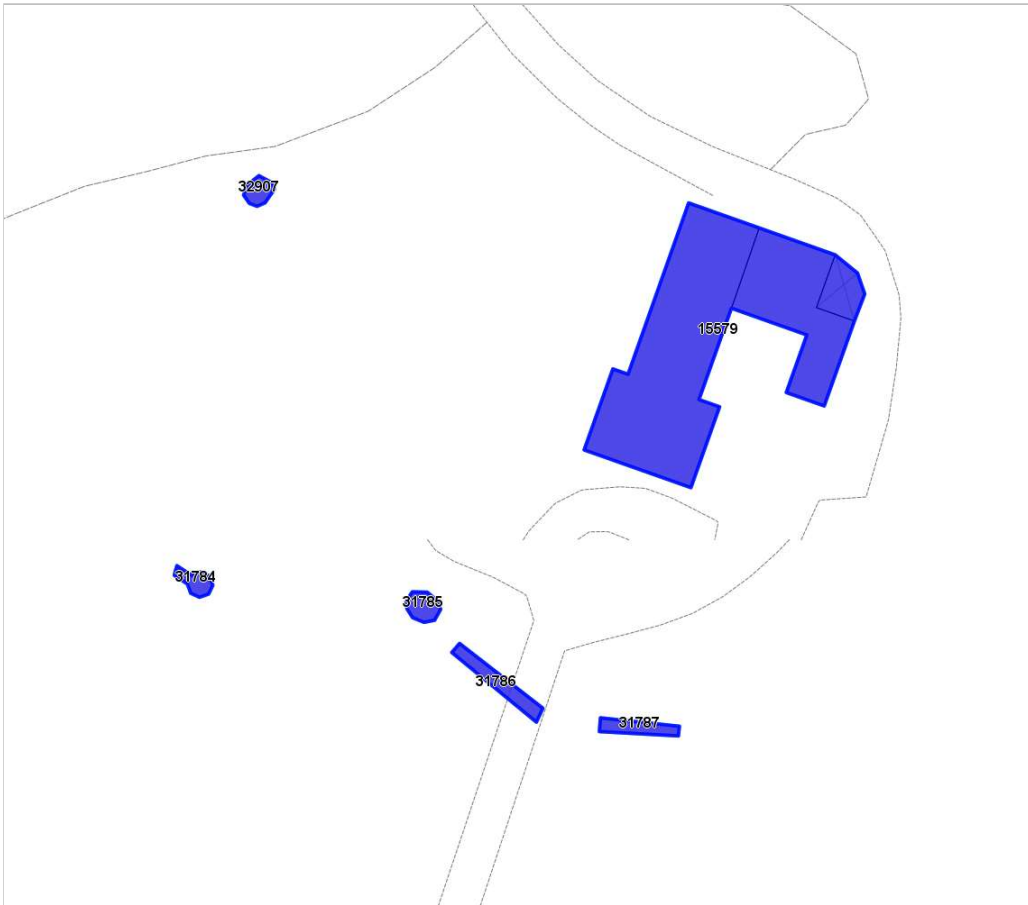


FOTO n° 1388 (pertinenza)

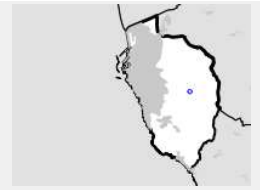




## Report Scheda Edifici patrimonio rurale N°98

Edifici associati alla Scheda:

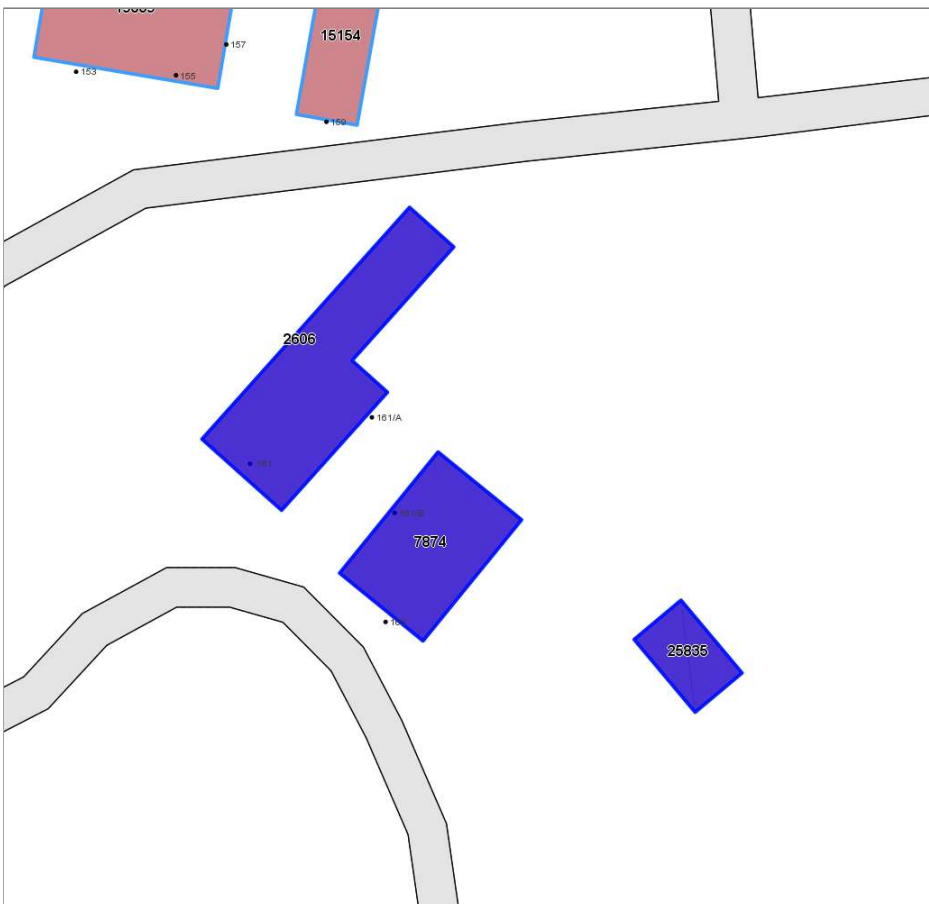
ID 2606 ID 7874 ID 25835



Catasto (1:5000)



Foto aerea 2019 (1:5000)



## Informazioni sulla Scheda

- **Data rilevazione** 02/08/2022
- **Non rilevabile:** non rilevabile senza sopralluogo
- **N° elenco** ER.120
- **Località** VALLE BENEDETTA
- **Denominazione** PODERE DI PASTURRE
- **Morfologia territoriale** Pianura
- **Localizzazione territoriale** ambito rurale
- **Paesaggio culturale** altro



## Informazioni sull'Edificio 2606

### Unità volumetriche dell'Edificio 2606

N°	Foglio	Particella	Superficie coperta CTR (m <sup>2</sup> )	N° piani	Piani interrati	Mansarda
47348	57	524	265.82			

#### Caratteristiche generali

- **Tipologia rilievo:** edificio non rilevabile  
caratteristiche architettoniche non rilevabili  
casa isolata su lotto
- **Proprietà:** privato
- **Stato di utilizzo:** occupato

#### Caratteristiche architettoniche e strutturali

- **Tipologia copertura:** padiglione
- **Manto di copertura:** in laterizio

## Informazioni sull'Edificio 7874

### Unità volumetriche dell'Edificio 7874

N°	Foglio	Particella	Superficie coperta CTR (m <sup>2</sup> )	N° piani	Piani interrati	Mansarda
47346	57	423	171.62			

#### Caratteristiche generali

- **Tipologia rilievo:** edificio non rilevabile
- **Proprietà:** privato
- **Stato di utilizzo:** occupato

#### Caratteristiche architettoniche e strutturali

- **Tipologia copertura:** capanna
- **Manto di copertura:** in laterizio

## Informazioni sull'Edificio 25835

### Unità volumetriche dell'Edificio 25835

N°	Foglio	Particella	Superficie coperta CTR (m <sup>2</sup> )	N° piani	Piani interrati	Mansarda
47594	57	521	59.38			

#### Caratteristiche generali

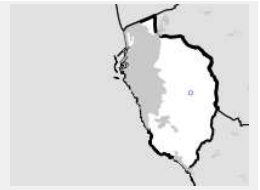
- **Tipologia rilievo:** caratteristiche architettoniche non rilevabili





## Report Scheda Edifici *patrimonio rurale* N°99

**Edifici associati alla Scheda:**  
ID 16881



Catasto (1:5000)


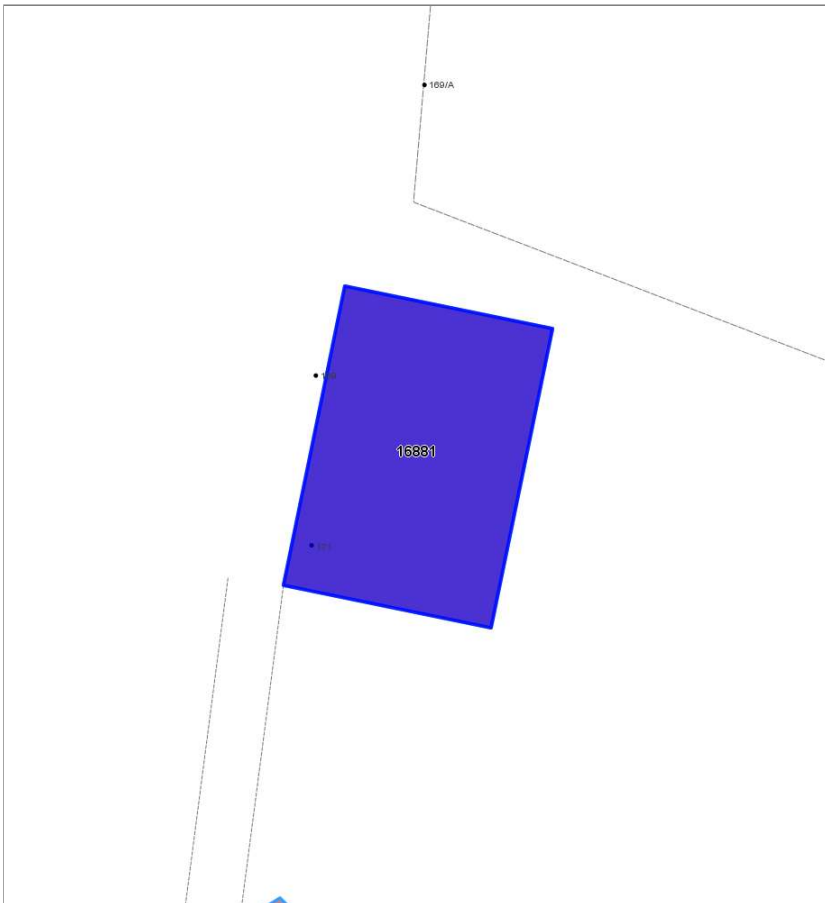


Foto aerea 2019 (1:5000)



## Informazioni sulla Scheda

- **Data rilevazione** 03/08/2022
- **N° elenco** ER.121
- **Località** VALLE BENEDETTA
- **Denominazione** PODERE COSIMO
- **Morfologia territoriale** Pianura
- **Localizzazione territoriale** ambito rurale
- **Paesaggio culturale** altro
- **Elementi della percezione paesaggistica** assenti
- **Tipologia viabilità di accesso** viale alberato|strada bianca/sterrata carrabile
- **Area di pertinenza** parchi
- **Presenza di alberature di pregio** si



## Informazioni sull'Edificio 16881

### Unità volumetriche dell'Edificio 16881

N°	Foglio	Particella	Superficie coperta CTR (m <sup>2</sup> )	N° piani	Piani interrati	Mansarda
47398	57	55	332.11			

#### Caratteristiche generali

- **Tipologia rilievo:** casa isolata su lotto di matrice rurale
- **Proprietà:** privato
- **Stato di conservazione:** ottimo
- **Stato di utilizzo:** occupato
- **Stato di trasformazione:** trasformazione che ha alterato l'impianto originario

#### Caratteristiche architettoniche e strutturali

- **Tipologia copertura:** a falda unica inclinata capanna
- **Manto di copertura:** in laterizio
- **Docce e pluviali:** in rame
- **Gronda:** in cemento
- **Finitura esterna muratura:** intonaco
- **Infissi:** in legno
- **Oscurementi:** persiane in alluminio ferro pvc



## Rilievi fotografici

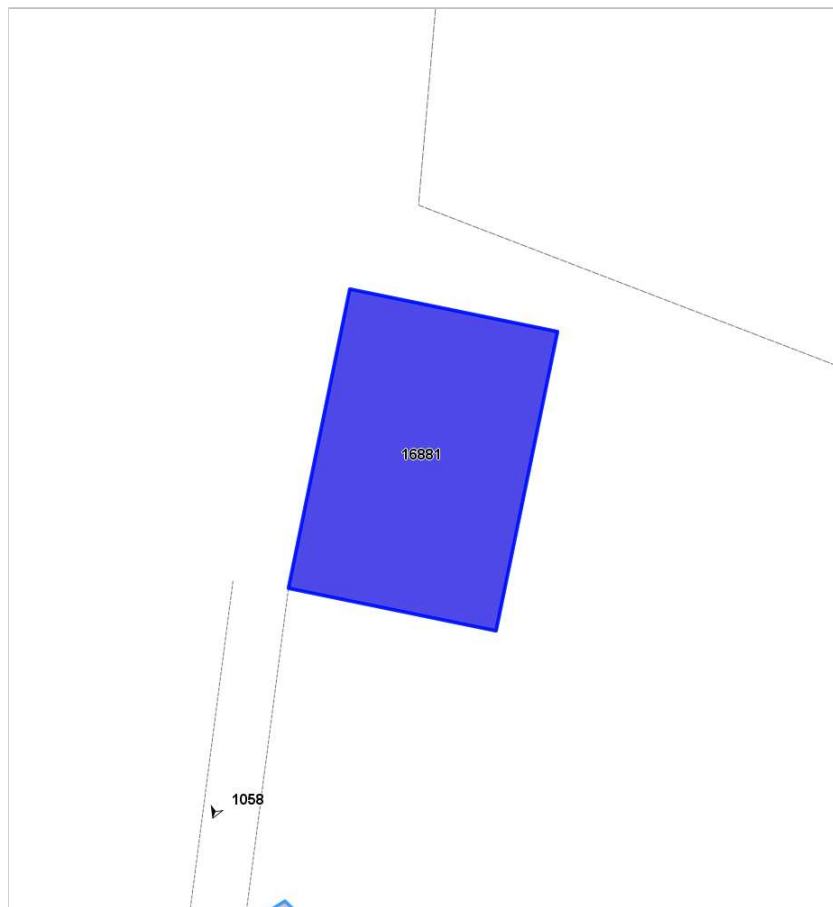


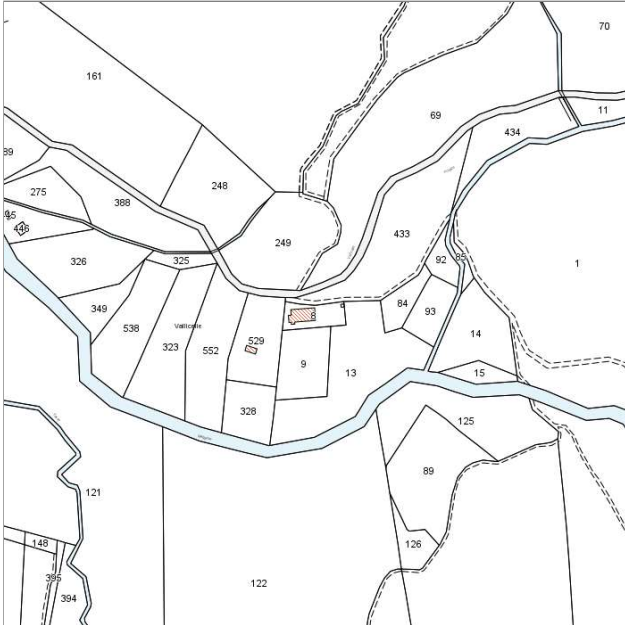
FOTO n° 1058 (edificio 16881)



## Report Scheda Edifici *patrimonio rurale N°94*

**Edifici associati alla Scheda:**

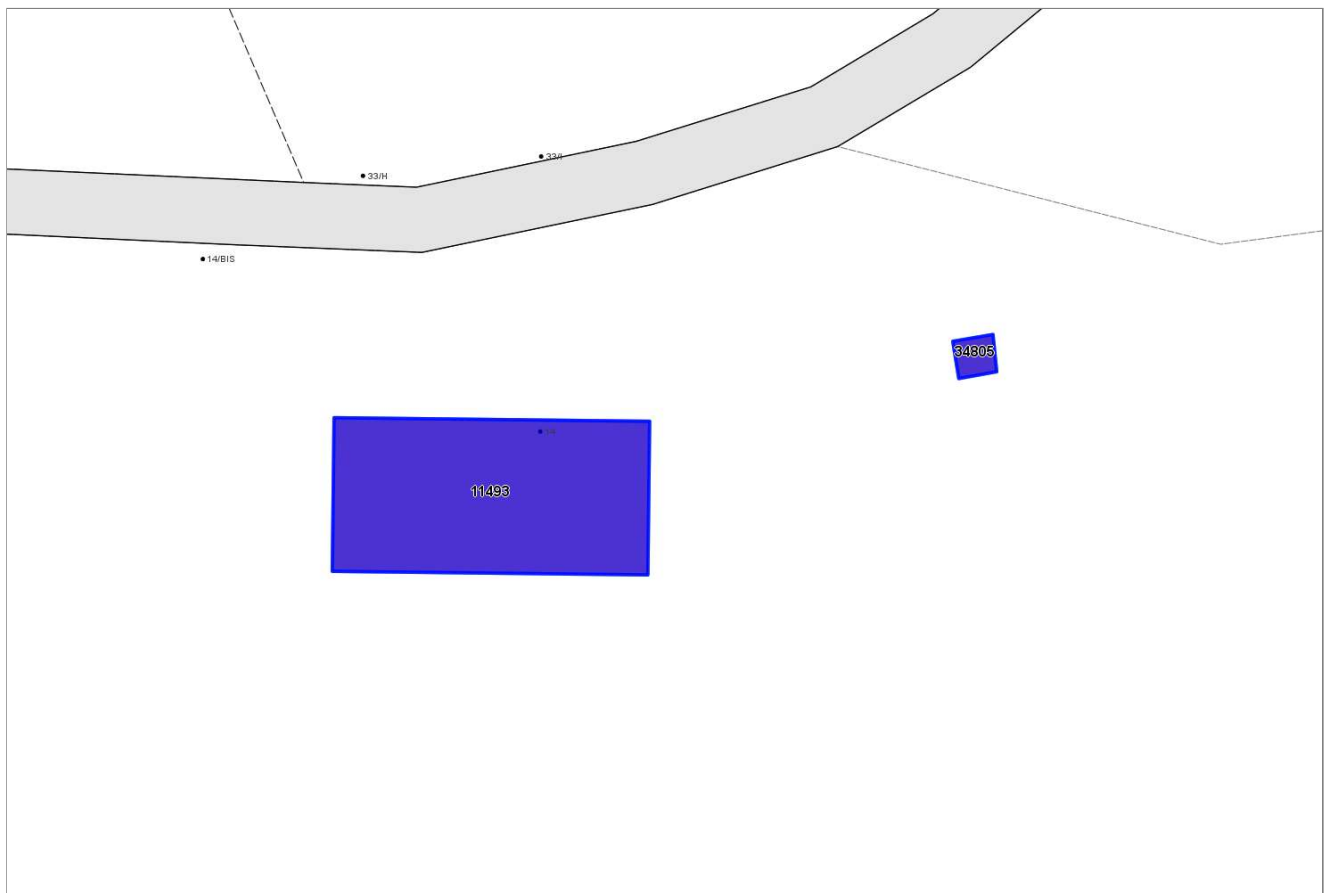
ID 11493 ID 34805



Catasto (1:5000)



Foto aerea 2019 (1:5000)



## Informazioni sulla Scheda

- **Data rilevazione** 02/08/2022
- **Non rilevabile:** NO sopralluogo
- **N° elenco** ER.122
- **Località** LIMONCINO
- **Denominazione** EDIFICIO RURALE 17
- **Morfologia territoriale** Pianura
- **Localizzazione territoriale** ambito rurale
- **Paesaggio culturale** altro
- **Tipologia viabilità di accesso** strada bianca/sterrata carrabile



## Informazioni sull'Edificio 11493

### Unità volumetriche dell'Edificio 11493

N°	Foglio	Particella	Superficie coperta CTR (m <sup>2</sup> )	N° piani	Piani interrati	Mansarda
47404	57	8	183.35			

#### Caratteristiche generali

- **Tipologia rilievo:** casa isolata su lotto
- **Proprietà:** privato

#### Caratteristiche architettoniche e strutturali

- **Tipologia copertura:** capanna
- **Manto di copertura:** in laterizio

## Informazioni sull'Edificio 34805

### Unità volumetriche dell'Edificio 34805

N°	Foglio	Particella	Superficie coperta CTR (m <sup>2</sup> )	N° piani	Piani interrati	Mansarda
54605	57	8	5.62			

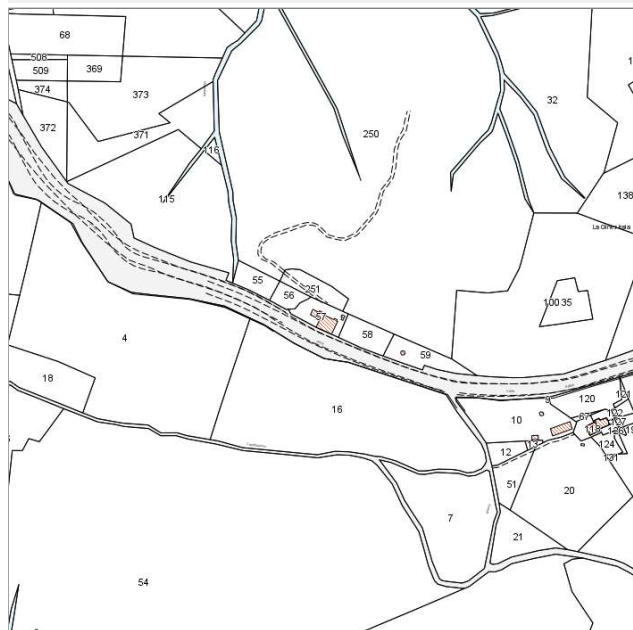




## Report Scheda Edifici *patrimonio rurale N°132*

**Edifici associati alla Scheda:**

ID 17425



Catasto (1:5000)


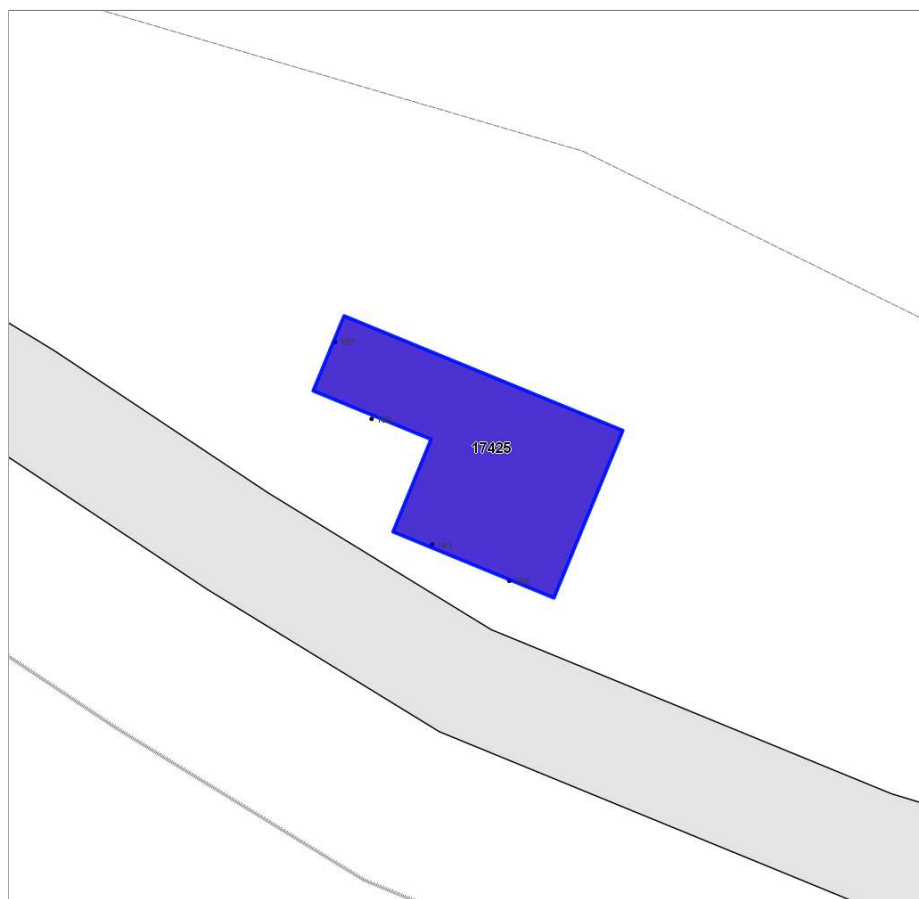


Foto aerea 2019 (1:5000)



## Informazioni sulla Scheda

- **Data rilevazione** 25/08/2022
- **Non rilevabile:** Sopralluogo non effettuato. caratteristiche rilevate da street view
- **N° elenco** ER.123
- **Località** VALLE BENEDETTA
- **Denominazione** EDIFICIO RURALE 14
- **Morfologia territoriale** Vetta/Crinale
- **Localizzazione territoriale** ambito rurale
- **Paesaggio culturale** aree boscate
- **Tipologia viabilità di accesso** strada asfaltata
- **Pertinenza** nessuna



## Informazioni sull'Edificio 17425

### Unità volumetriche dell'Edificio 17425

N°	Foglio	Particella	Superficie coperta CTR (m <sup>2</sup> )	N° piani	Piani interrati	Mansarda
47378	58	57	180.9			

#### Caratteristiche generali

- **Tipologia rilievo:** edificio (generico)
- **Proprietà:** privato
- **Stato di conservazione:** insufficiente
- **Stato di utilizzo:** occupato
- **Stato di trasformazione:** trasformazione che ha alterato l'impianto originario

#### Caratteristiche architettoniche e strutturali

- **Tipologia copertura:** capanna
- **Manto di copertura:** in laterizio
- **Docce e pluviali:** in pvc  
in rame
- **Gronda:** in legno
- **Finitura esterna muratura:** intonaco
- **Infissi:** in pvc  
in legno
- **Oscurementi:** scuri esterni  
persiane in legno

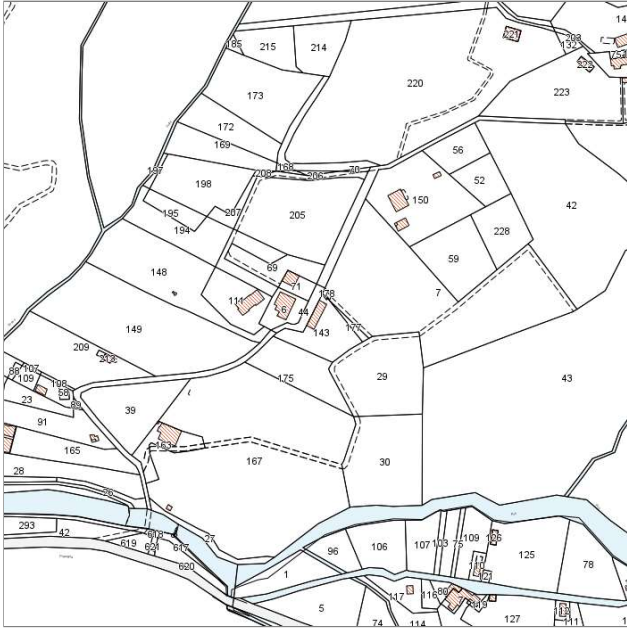




## Report Scheda Edifici *patrimonio rurale* N°110

Edifici associati alla Scheda:

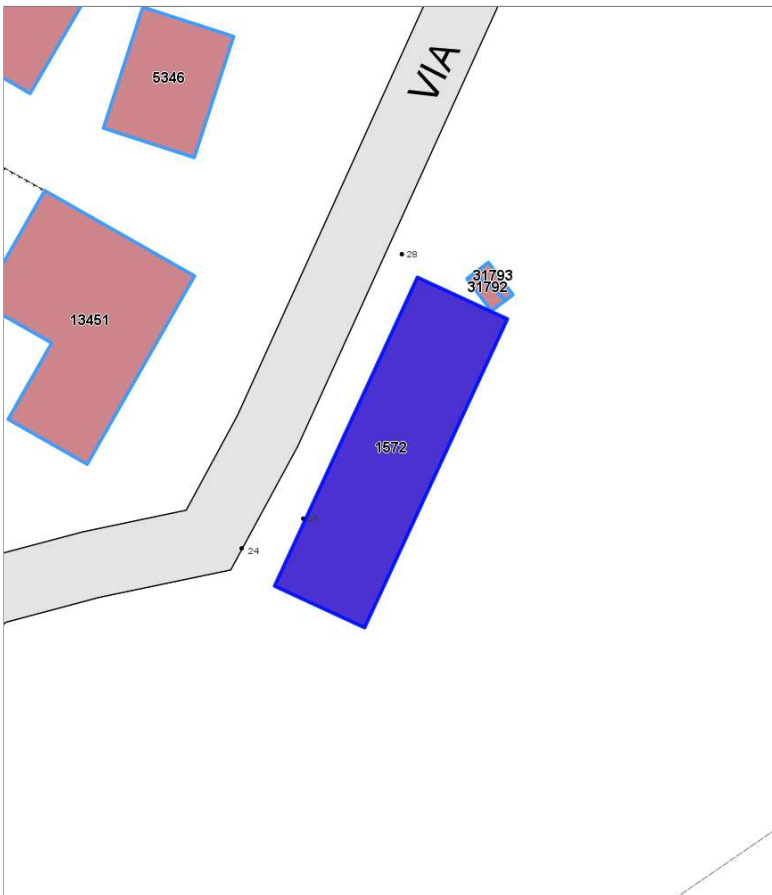
ID 1572



Catasto (1:5000)



Foto aerea 2019 (1:5000)



## Informazioni sulla Scheda

- **Data rilevazione** 09/08/2022
- **N° elenco** ER.124
- **Località** VIA REMOTA
- **Denominazione** LE FORNACETTE
- **Morfologia territoriale** Pianura
- **Localizzazione territoriale** ambito rurale
- **Paesaggio culturale** altro
- **Elementi della percezione paesaggistica** assenti
- **Tipologia viabilità di accesso** strada asfaltata
- **Area di pertinenza** lastricato cementizio  
giardino



## Informazioni sull'Edificio 1572

### Unità volumetriche dell'Edificio 1572

N°	Foglio	Particella	Superficie coperta CTR (m²)	N° piani	Piani interrati	Mansarda
47381	56	143	184,64			

#### Caratteristiche generali

- **Tipologia rilievo:** edificio di matrice rurale
- **Proprietà:** privato
- **Stato di conservazione:** buono
- **Stato di utilizzo:** occupato

#### Caratteristiche architettoniche e strutturali

- **Tipologia copertura:** a falda unica inclinata padiglione
- **Manto di copertura:** in laterizio
- **Docce e pluviali:** in rame
- **Gronda:** in cemento
- **Finitura esterna muratura:** intonaco
- **Oscuramenti:** persiane in legno



## Rilievi fotografici

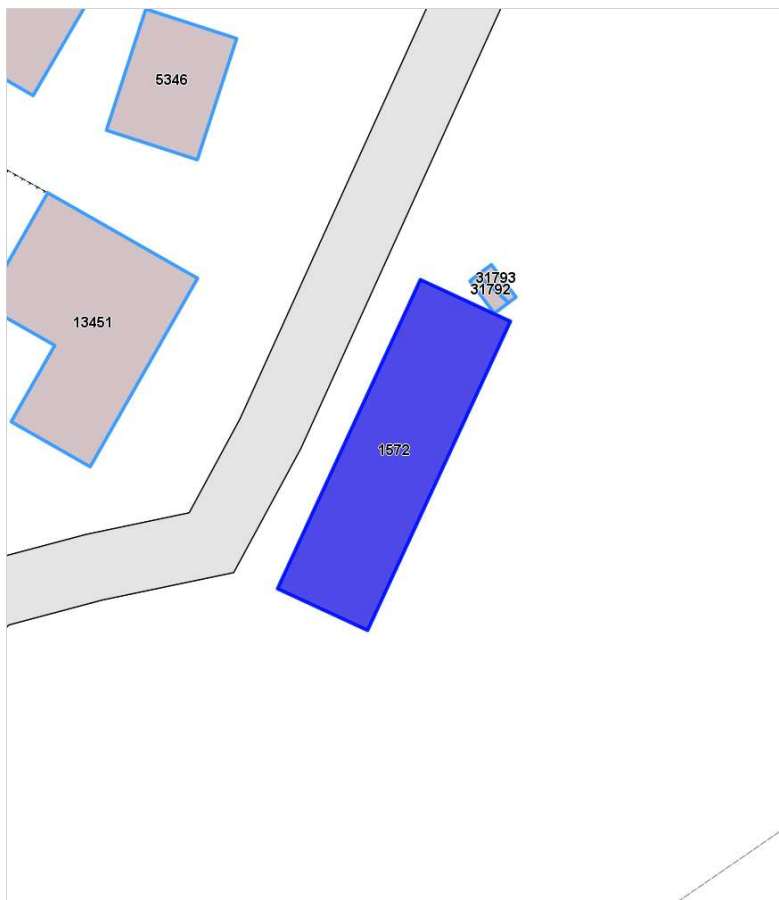


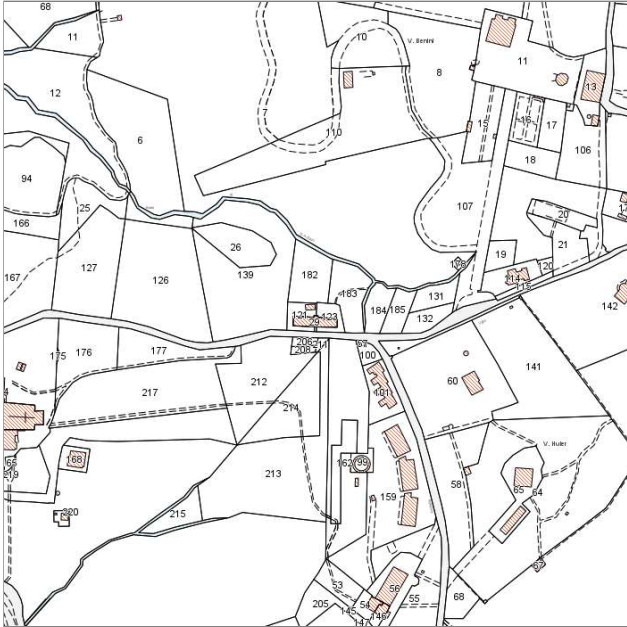
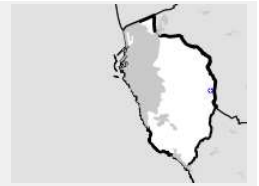
FOTO n° 1354 (pertinenza)



## Report Scheda Edifici *patrimonio rurale N°129*

**Edifici associati alla Scheda:**

ID 9589 ID 15639 ID 25890



Catasto (1:5000)



Foto aerea 2019 (1:5000)





---

## Informazioni sulla Scheda

- **Data rilevazione** 25/08/2022
- **N° elenco** ER.126
- **Località** VALLE BENEDETTA
- **Denominazione** EDIFICIO RURALE 15
- **Morfologia territoriale** Valle
- **Localizzazione territoriale** ambito rurale
- **Paesaggio culturale** altro
- **Tipologia viabilità di accesso** strada asfaltata



## Informazioni sull'Edificio 9589

### Unità volumetriche dell'Edificio 9589

N°	Foglio	Particella	Superficie coperta CTR (m <sup>2</sup> )	N° piani	Piani interrati	Mansarda
28853	61	29	47,83			
28854	61	29	194,69			
32738	61	29	32,35			

#### Caratteristiche generali

- **Tipologia rilievo:** casa isolata su lotto di matrice rurale
- **Proprietà:** privato
- **Stato di conservazione:** sufficiente
- **Stato di utilizzo:** occupato

#### Caratteristiche architettoniche e strutturali

- **Tipologia copertura:** capanna
- **Manto di copertura:** in laterizio
- **Docce e pluviali:** in rame
- **Gronda:** in legno
- **Finitura esterna muratura:** intonaco
- **Infissi:** in pvc in legno
- **Oscuramenti:** persiane in legno

## Informazioni sull'Edificio 15639

### Unità volumetriche dell'Edificio 15639

N°	Foglio	Particella	Superficie coperta CTR (m <sup>2</sup> )	N° piani	Piani interrati	Mansarda
28852	61	121	37,48			

## Informazioni sull'Edificio 25890

### Unità volumetriche dell'Edificio 25890

N°	Foglio	Particella	Superficie coperta CTR (m <sup>2</sup> )	N° piani	Piani interrati	Mansarda
41427			19,33			

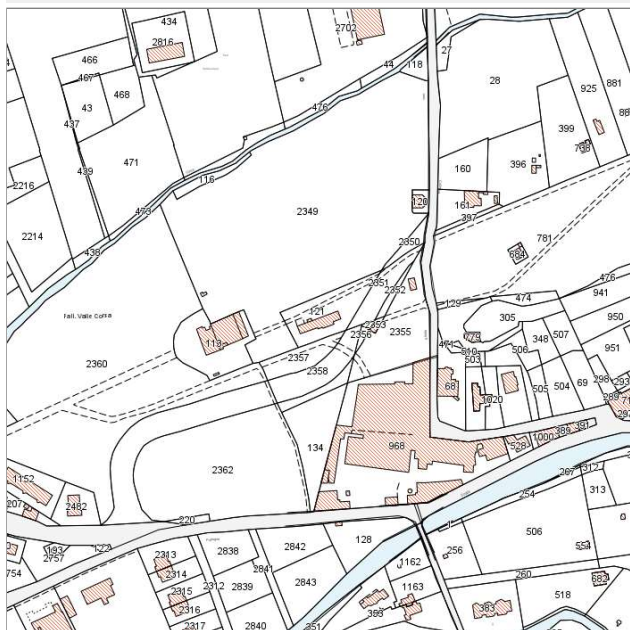




## Report Scheda Edifici patrimonio rurale N°36

Edifici associati alla Scheda:

ID 5541



Catasto (1:5000)



Foto aerea 2019 (1:5000)



## Informazioni sulla Scheda

- **Data rilevazione** 13/07/2022
- **N° elenco** ER.127
- **Località** VIA DI COLLINAIA
- **Denominazione** FATTORIA VALLE CORSA
- **Morfologia territoriale** Pianura
- **Localizzazione territoriale** ambito rurale
- **Paesaggio culturale** altro
- **Elementi della percezione paesaggistica** assenti
- **Tipologia viabilità di accesso** strada asfaltata
- **Area di pertinenza** altro
- **Presenza di alberature di pregio** no



## Informazioni sull'Edificio 5541

### Unità volumetriche dell'Edificio 5541

N°	Foglio	Particella	Superficie coperta CTR (m²)	N° piani	Piani interrati	Mansarda
24943	48	121	170.61			
24961	48	121	35.71			

#### Caratteristiche generali

- **Tipologia rilievo:** casa isolata su lotto di matrice rurale
- **Proprietà:** privato
- **Stato di conservazione:** insufficiente
- **Stato di utilizzo:** occupato

#### Caratteristiche architettoniche e strutturali

- **Tipologia copertura:** a falda unica inclinata capanna
- **Manto di copertura:** in laterizio
- **Docce e pluviali:** assenti
- **Gronda:** in legno
- **Finitura esterna muratura:** intonaco
- **Infissi:** in legno
- **Oscuramenti:** persiane in legno



## Rilievi fotografici

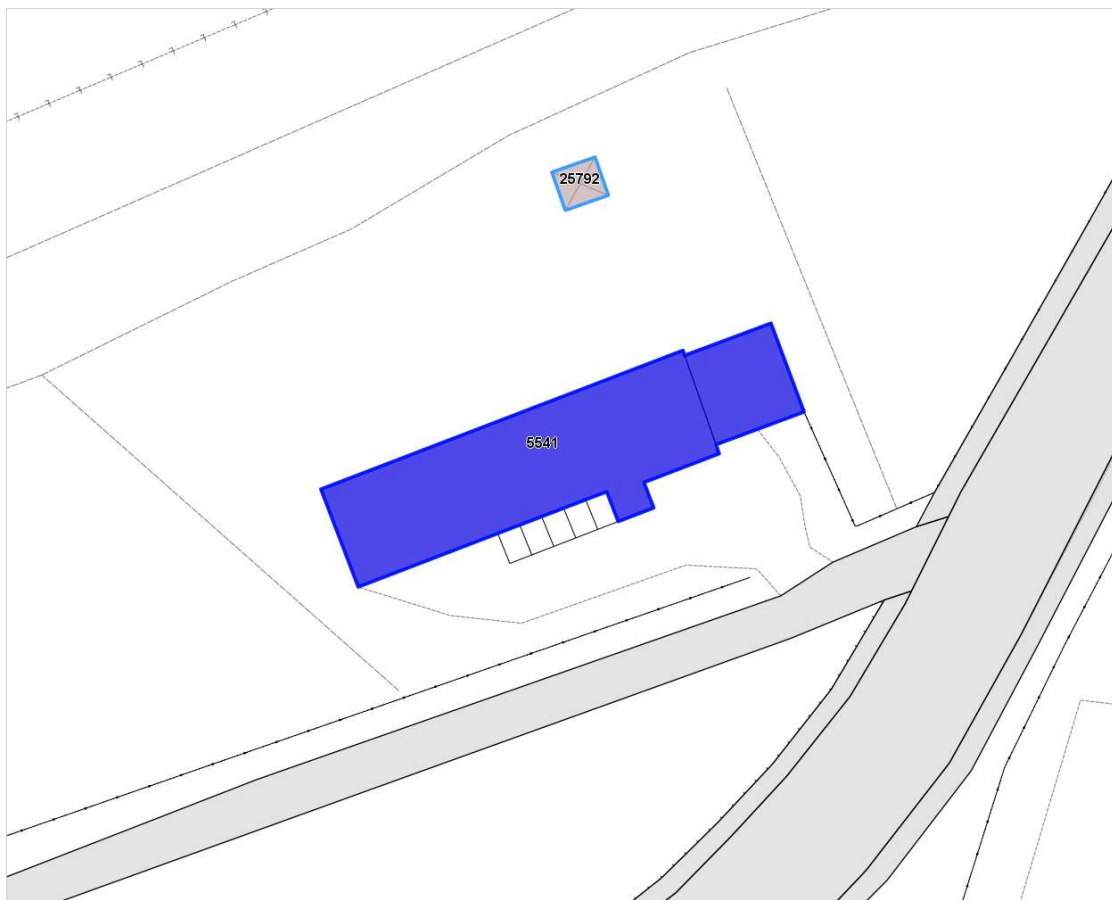


FOTO n° 1344 (pertinenza)



## Report Scheda Edifici *patrimonio rurale N°127*

Edifici associati alla Scheda:

ID 10692 ID 32737 ID 32738



Catasto (1:5000)



Foto aerea 2019 (1:5000)



## Informazioni sulla Scheda

- **Data rilevazione** 25/08/2022
- **Non rilevabile:** non accessibile
- **N° elenco** ER.128
- **Località** VALLE BENEDETTA
- **Denominazione** VILLA BENINI\_FABBR RURALE
- **Morfologia territoriale** Valle
- **Tipologia viabilità di accesso** strada bianca/sterrata carrabile



## Informazioni sull'Edificio 10692

### Unità volumetriche dell'Edificio 10692

N°	Foglio	Particella	Superficie coperta CTR (m <sup>2</sup> )	N° piani	Piani interrati	Mansarda
29085	61	13	272.28			

#### Caratteristiche generali

- **Tipologia rilievo:** caratteristiche architettoniche non rilevabili  
edificio di matrice rurale
- **Proprietà:** privato
- **Stato di conservazione:** rudere insufficiente
- **Stato di utilizzo:** in abbandono
- **Stato di trasformazione:** nessuna

#### Caratteristiche architettoniche e strutturali

- **Tipologia copertura:** padiglione
- **Manto di copertura:** in laterizio
- **Docce e pluviali:** assenti
- **Gronda:** in laterizio
- **Finitura esterna muratura:** in pietra
- **Infissi:** in legno
- **Oscuramenti:** assenti
- **Presenza di elementi architettonici e decorativi esterni di pregio:** angolari  
riquadrate aperture

## Informazioni sull'Edificio 32737

### Unità volumetriche dell'Edificio 32737

N°	Foglio	Particella	Superficie coperta CTR (m <sup>2</sup> )	N° piani	Piani interrati	Mansarda
54451	61	13	39.2			

#### Caratteristiche generali

- **Tipologia rilievo:** caratteristiche architettoniche non rilevabili

## Informazioni sull'Edificio 32738

### Unità volumetriche dell'Edificio 32738

N°	Foglio	Particella	Superficie coperta CTR (m <sup>2</sup> )	N° piani	Piani interrati	Mansarda
54452	61	13	6.35			



## Rilievi fotografici



FOTO n° 1059 (edificio 10692)



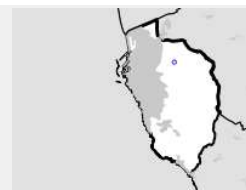
FOTO n° 1060 (edificio 10692)



## Report Scheda Edifici patrimonio rurale N°23

Edifici associati alla Scheda:

ID 3522 ID 31532 ID 31533



Catasto (1:5000)




Foto aerea 2019 (1:5000)



## Informazioni sulla Scheda

- **Data rilevazione** 22/06/2022
- **N° elenco** ER.129
- **Località** PUZZOLENTE
- **Denominazione** FATTORIA DEL LIMONE
- **Morfologia territoriale** Pianura
- **Localizzazione territoriale** ambito rurale
- **Paesaggio culturale** altro
- **Elementi della percezione paesaggistica** presenza di coni visivi
- **Tipologia viabilità di accesso** strada bianca/sterrata carrabile
- **Area di pertinenza** cortile
- **Presenza di alberature di pregio** no



## Informazioni sull'Edificio 3522

### Unità volumetriche dell'Edificio 3522

N°	Foglio	Particella	Superficie coperta CTR (m <sup>2</sup> )	N° piani	Piani interrati	Mansarda
31453	23	82	146.52			

#### Caratteristiche generali

- **Tipologia rilievo:** casa isolata su lotto
- **Proprietà:** privato
- **Stato di conservazione:** buono
- **Stato di utilizzo:** occupato
- **Stato di trasformazione:** nessuna

#### Caratteristiche architettoniche e strutturali

- **Tipologia copertura:** capanna
- **Manto di copertura:** in laterizio
- **Docce e pluviali:** in rame
- **Gronda:** in legno
- **Finitura esterna muratura:** intonaco
- **Infissi:** altro
- **Oscuramenti:** scuri esterni

## Informazioni sull'Edificio 31532

### Unità volumetriche dell'Edificio 31532

N°	Foglio	Particella	Superficie coperta CTR (m <sup>2</sup> )	N° piani	Piani interrati	Mansarda
44599			29.85			

#### Caratteristiche generali

- **Tipologia rilievo:** edificio non rilevabile

## Informazioni sull'Edificio 31533

### Unità volumetriche dell'Edificio 31533

N°	Foglio	Particella	Superficie coperta CTR (m <sup>2</sup> )	N° piani	Piani interrati	Mansarda
40137			55.83			

#### Caratteristiche generali

- **Tipologia rilievo:** annesso (generico)
- **Proprietà:** privato
- **Stato di conservazione:** sufficiente
- **Stato di utilizzo:** occupato
- **Stato di trasformazione:** nessuna

#### Caratteristiche architettoniche e strutturali

- **Tipologia copertura:** capanna
- **Manto di copertura:** altro
- **Docce e pluviali:** assenti
- **Gronda:** altro
- **Finitura esterna muratura:** altro



## Rilievi fotografici



FOTO n° 430 (edificio 3522)



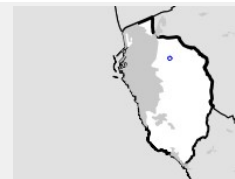
FOTO n° 452 (edificio 31533)



## Report Scheda Edifici *patrimonio rurale* N°20

### Edifici associati alla Scheda:

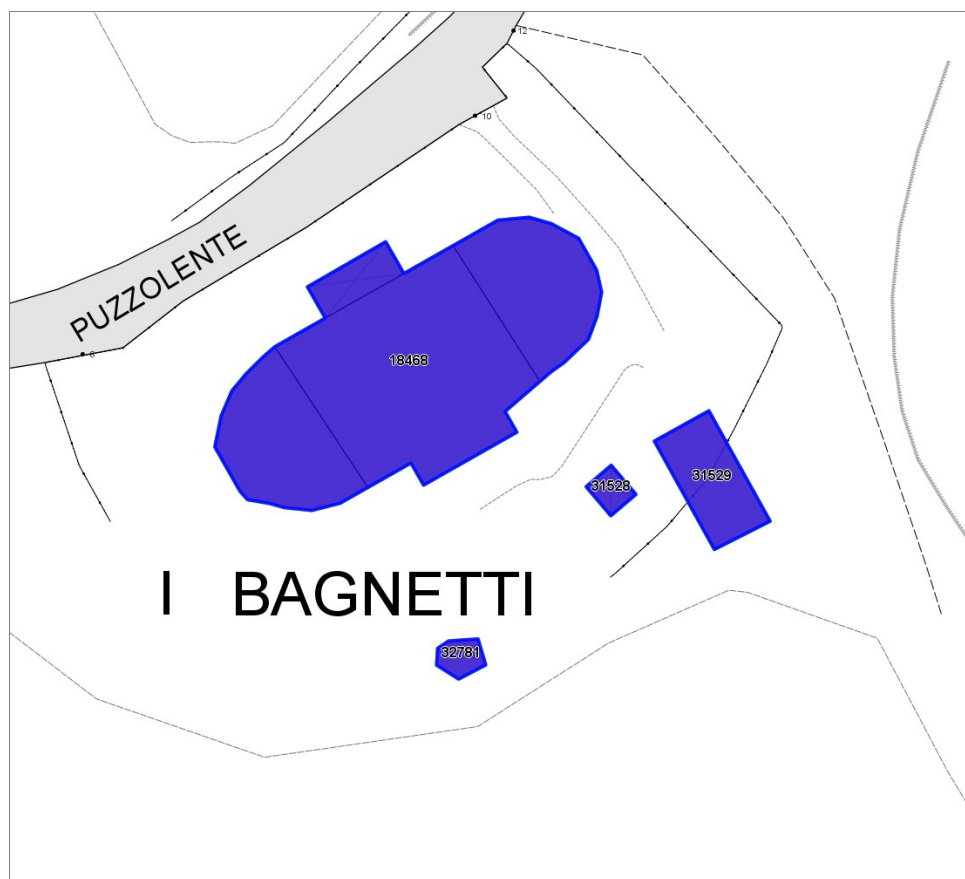
ID 18468 ID 31528 ID 31529 ID 32781



Catasto (1:5000)



Foto aerea 2019 (1:5000)



## Informazioni sulla Scheda

- **Data rilevazione** 20/06/2022
- **N° elenco** ER.130 - VS.59
- **Bene tutelato ai sensi della parte II del Dlgs. 42/2004**
- **Località** BAGNETTI
- **Denominazione** BAGNETTI
- **Morfologia territoriale** Pianura
- **Localizzazione territoriale** ambito rurale
- **Paesaggio culturale** altro
- **Elementi della percezione paesaggistica** presenza di coni visivi
- **Tipologia viabilità di accesso** strada bianca/sterrata carrabile
- **Area di pertinenza** cortile
- **Presenza di alberature di pregio** no



## Informazioni sull'Edificio 18468

### Unità volumetriche dell'Edificio 18468

N°	Foglio	Particella	Superficie coperta CTR (m <sup>2</sup> )	N° piani	Piani interrati	Mansarda
17854	36	406	138.47			
20164	36	406	351.59			
21626	36	406	138.13			
44805	36	406	31.23			

#### Caratteristiche generali

- **Tipologia rilievo:** edificio non rilevabile palazzo storico
- **Proprietà:** privato
- **Stato di conservazione:** rudere insufficiente
- **Stato di utilizzo:** in abbandono
- **Stato di trasformazione:** nessuna

#### Caratteristiche architettoniche e strutturali

- **Tipologia copertura:** padiglione
- **Manto di copertura:** in laterizio
- **Docce e pluviali:** assenti
- **Gronda:** altro
- **Finitura esterna muratura:** intonaco
- **Infissi:** in legno
- **Oscuramenti:** assenti scuri interni persiane in legno
- **Presenza di elementi architettonici e decorativi esterni di pregio:** elementi decorativi riquadrature aperture cornici marcapiano porticato loggia portici

## Informazioni sull'Edificio 31528

### Unità volumetriche dell'Edificio 31528

N°	Foglio	Particella	Superficie coperta CTR (m <sup>2</sup> )	N° piani	Piani interrati	Mansarda
40132			12.02			

#### Caratteristiche generali

- **Tipologia rilievo:** edificio non rilevabile

## Informazioni sull'Edificio 31529

### Unità volumetriche dell'Edificio 31529

N°	Foglio	Particella	Superficie coperta CTR (m <sup>2</sup> )	N° piani	Piani interrati	Mansarda
53255	36	406	74.5			

#### Caratteristiche generali

- **Tipologia rilievo:** edificio non rilevabile

## Informazioni sull'Edificio 32781

### Unità volumetriche dell'Edificio 32781

N°	Foglio	Particella	Superficie coperta CTR (m <sup>2</sup> )	N° piani	Piani interrati	Mansarda
54495	36	406	13.51			

#### Caratteristiche generali

- **Tipologia rilievo:** edificio non rilevabile



## Rilievi fotografici



FOTO n° 432 (pertinenza)



FOTO n° 433 (pertinenza)



FOTO n° 434 (pertinenza)



FOTO n° 435 (pertinenza)



FOTO n° 436 (pertinenza)



FOTO n° 416 (edificio 18468)



FOTO n° 415 (edificio 18468)



FOTO n° 417 (edificio 18468)



FOTO n° 418 (edificio 18468)

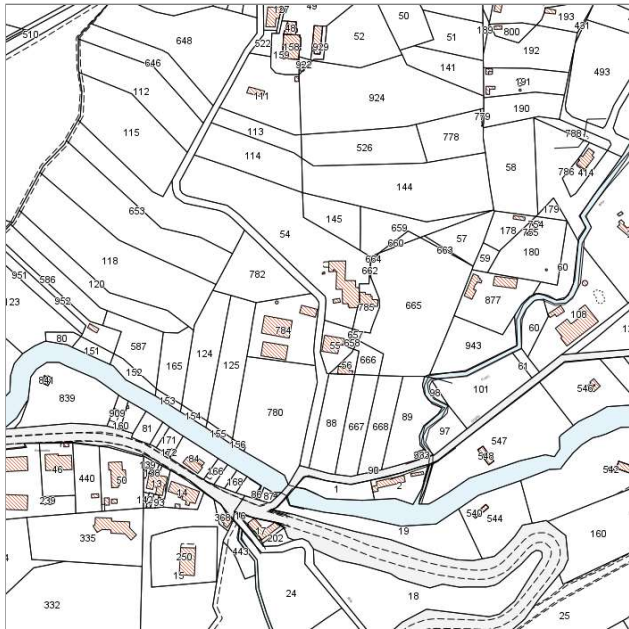
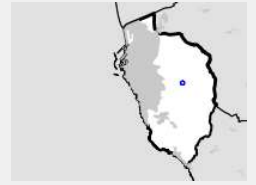




## Report Scheda Edifici *patrimonio rurale N°141*

### Edifici associati alla Scheda:

ID 1397 | ID 4902 | ID 8898 | ID 8899 | ID 8900 | ID 12962 | ID 12963 | ID 14080 | ID 26165



Catasto (1:5000)



Foto aerea 2019 (1:5000)



## Informazioni sulla Scheda

- **Data rilevazione** 08/11/2022
- **Non rilevabile:** SOPRALLUOGO NON EFFETTUATO\_STREET VIEW NON PRESENTE
- **N° elenco** ER.131
- **Località** STELLATO
- **Denominazione** EDIFICIO RURALE 27
- **Morfologia territoriale** Pendio
- **Localizzazione territoriale** ambito rurale
- **Paesaggio culturale** coltivi annuali
- **Elementi della percezione paesaggistica** presenza di belvedere
- **Tipologia viabilità di accesso** strada asfaltata
- **Area di pertinenza** cortile
- **Presenza di alberature di pregio** no



## Informazioni sull'Edificio 1397

### Unità volumetriche dell'Edificio 1397

N°	Foglio	Particella	Superficie coperta CTR (m <sup>2</sup> )	N° piani	Piani interrati	Mansarda
27245	51	55	129.14			
40372	51	55	15.4			

#### Caratteristiche generali

- **Tipologia rilievo:** edificio (generico)
- **Proprietà:** privato
- **Stato di conservazione:** sufficiente
- **Stato di utilizzo:** occupato
- **Stato di trasformazione:** nessuna

#### Caratteristiche architettoniche e strutturali

- **Tipologia copertura:** capanna
- **Manto di copertura:** in laterizio
- **Docce e pluviali:** in rame
- **Gronda:** in cemento
- **Finitura esterna muratura:** intonaco
- **Infissi:** in legno
- **Oscuramenti:** assenti

## Informazioni sull'Edificio 4902

### Unità volumetriche dell'Edificio 4902

N°	Foglio	Particella	Superficie coperta CTR (m <sup>2</sup> )	N° piani	Piani interrati	Mansarda
40322	51	56	48.43			

## Informazioni sull'Edificio 8898

### Unità volumetriche dell'Edificio 8898

N°	Foglio	Particella	Superficie coperta CTR (m <sup>2</sup> )	N° piani	Piani interrati	Mansarda
27260	51	784	68.15			

## Informazioni sull'Edificio 8899

### Unità volumetriche dell'Edificio 8899

N°	Foglio	Particella	Superficie coperta CTR (m <sup>2</sup> )	N° piani	Piani interrati	Mansarda
27214	51	784	281.8			

#### Caratteristiche generali

- **Tipologia rilievo:** capannone
- **Proprietà:** privato
- **Stato di conservazione:** sufficiente
- **Stato di utilizzo:** occupato
- **Stato di trasformazione:** nessuna

#### Caratteristiche architettoniche e strutturali

- **Tipologia copertura:** capanna
- **Docce e pluviali:** in pvc
- **Gronda:** in cemento
- **Finitura esterna muratura:** intonaco
- **Infissi:** in alluminio

## Informazioni sull'Edificio 8900

### Unità volumetriche dell'Edificio 8900

N°	Foglio	Particella	Superficie coperta CTR (m <sup>2</sup> )	N° piani	Piani interrati	Mansarda
11597	51	784	190.11			

#### Caratteristiche generali

- **Tipologia rilievo:** capannone
- **Proprietà:** privato
- **Stato di conservazione:** insufficiente
- **Stato di utilizzo:** parzialmente occupato
- **Stato di trasformazione:** nessuna

#### Caratteristiche architettoniche e strutturali

- **Tipologia copertura:** capanna
- **Manto di copertura:** in laterizio
- **Docce e pluviali:** assenti
- **Finitura esterna muratura:** intonaco
- **Oscuramenti:** assenti



## Informazioni sull'Edificio 12962

### Unità volumetriche dell'Edificio 12962

N°	Foglio	Particella	Superficie coperta CTR (m²)	N° piani	Piani interrati	Mansarda
24107	51	54	134,51			
27299	51	54	94,73			
27354	51	54	158,96			
45185	51	54	41,46			

#### Caratteristiche generali

- **Tipologia rilievo:** casa isolata su lotto
- **Proprietà:** privato
- **Stato di conservazione:** buono
- **Stato di utilizzo:** occupato
- **Stato di trasformazione:** nessuna

#### Caratteristiche architettoniche e strutturali

- **Tipologia copertura:** padiglione
- **Manto di copertura:** in laterizio
- **Docce e pluviali:** in rame
- **Gronda:** in cemento
- **Finitura esterna muratura:** a faccia vista
- **Infissi:** in legno
- **Oscuramenti:** persiane in alluminio ferro pvc

## Informazioni sull'Edificio 12963

### Unità volumetriche dell'Edificio 12963

N°	Foglio	Particella	Superficie coperta CTR (m²)	N° piani	Piani interrati	Mansarda
24108	51	54	12,09			

## Informazioni sull'Edificio 14080

### Unità volumetriche dell'Edificio 14080

N°	Foglio	Particella	Superficie coperta CTR (m²)	N° piani	Piani interrati	Mansarda
24106	51	785	50,09			
26715	51	785	66,35			

#### Caratteristiche generali

- **Tipologia rilievo:** edificio (generico)
- **Proprietà:** privato
- **Stato di conservazione:** buono
- **Stato di utilizzo:** occupato
- **Stato di trasformazione:** nessuna

#### Caratteristiche architettoniche e strutturali

- **Tipologia copertura:** padiglione
- **Manto di copertura:** in laterizio
- **Docce e pluviali:** in rame
- **Gronda:** in cemento
- **Finitura esterna muratura:** intonaco
- **Infissi:** in legno
- **Oscuramenti:** persiane in alluminio ferro pvc

## Informazioni sull'Edificio 26165

### Unità volumetriche dell'Edificio 26165

N°	Foglio	Particella	Superficie coperta CTR (m²)	N° piani	Piani interrati	Mansarda
40390			40,69			

#### Caratteristiche generali

- **Tipologia rilievo:** annesso (generico)
- **Proprietà:** privato
- **Stato di conservazione:** sufficiente
- **Stato di utilizzo:** occupato
- **Stato di trasformazione:** nessuna

#### Caratteristiche architettoniche e strutturali

- **Tipologia copertura:** capanna
- **Manto di copertura:** in laterizio
- **Docce e pluviali:** assenti
- **Finitura esterna muratura:** intonaco



## Rilievi fotografici



FOTO n° 881 (pertinenza)



FOTO n° 882 (pertinenza)



FOTO n° 883 (pertinenza)



FOTO n° 884 (pertinenza)



FOTO n° 885 (pertinenza)



FOTO n° 886 (pertinenza)



FOTO n° 887 (pertinenza)



FOTO n° 970 (pertinenza)



## Report Scheda Edifici *patrimonio rurale N°144*

### Edifici associati alla Scheda:

ID 1567 ID 1568 ID 1569 ID 12086 ID 31012 ID 31013 ID 31016



Catasto (1:5000)




Foto aerea 2019 (1:5000)



## Informazioni sulla Scheda

- **Data rilevazione** 23/01/2023
- **N° elenco** ER.132
- **Località** VIA DI GRECALE 36
- **Denominazione** FATTORIA L'ULIVETO
- **Morfologia territoriale** Pendio
- **Localizzazione territoriale** ambito rurale
- **Paesaggio culturale** oliveti|coltivi annuali
- **Elementi della percezione paesaggistica** presenza di belvedere
- **Tipologia viabilità di accesso** strada asfaltata
- **Area di pertinenza** aia  
cortile
- **Presenza di alberature di pregio** no



## Informazioni sull'Edificio 1567

### Unità volumetriche dell'Edificio 1567

N°	Foglio	Particella	Superficie coperta CTR (m <sup>2</sup> )	N° piani	Piani interrati	Mansarda
39654	36	528	28,47			

## Informazioni sull'Edificio 1568

### Unità volumetriche dell'Edificio 1568

N°	Foglio	Particella	Superficie coperta CTR (m <sup>2</sup> )	N° piani	Piani interrati	Mansarda
26629	36	528	57,93			

## Informazioni sull'Edificio 1569

### Unità volumetriche dell'Edificio 1569

N°	Foglio	Particella	Superficie coperta CTR (m <sup>2</sup> )	N° piani	Piani interrati	Mansarda
26566	36	528	102,02			

## Informazioni sull'Edificio 12086

### Unità volumetriche dell'Edificio 12086

N°	Foglio	Particella	Superficie coperta CTR (m <sup>2</sup> )	N° piani	Piani interrati	Mansarda
26626	36	131	10,24			
26627	36	131	6,88			
26630	36	131	13,32			
26631	36	131	11,86			
26632	36	131	59,91			
26648	36	131	158,51			
26665	36	131	45,13			
26667	36	131	51,78			

#### Caratteristiche generali

- **Tipologia rilievo:** edificio di matrice rurale
- **Proprietà:** privato
- **Stato di conservazione:** buono
- **Stato di utilizzo:** occupato
- **Stato di trasformazione:** trasformazione che ha alterato l'impianto originario

#### Caratteristiche architettoniche e strutturali

- **Tipologia copertura:** a falda unica inclinata capanna
- **Manto di copertura:** in laterizio
- **Gronda:** in cemento
- **Finitura esterna muratura:** intonaco
- **Presenza di elementi architettonici e decorativi esterni di pregio:** corpo scala esterno

## Informazioni sull'Edificio 31012

### Unità volumetriche dell'Edificio 31012

N°	Foglio	Particella	Superficie coperta CTR (m <sup>2</sup> )	N° piani	Piani interrati	Mansarda
39633			6,08			

## Informazioni sull'Edificio 31013

### Unità volumetriche dell'Edificio 31013

N°	Foglio	Particella	Superficie coperta CTR (m <sup>2</sup> )	N° piani	Piani interrati	Mansarda
39641			6,51			



## Informazioni sull'Edificio 31016

### Unità volumetriche dell'Edificio 31016

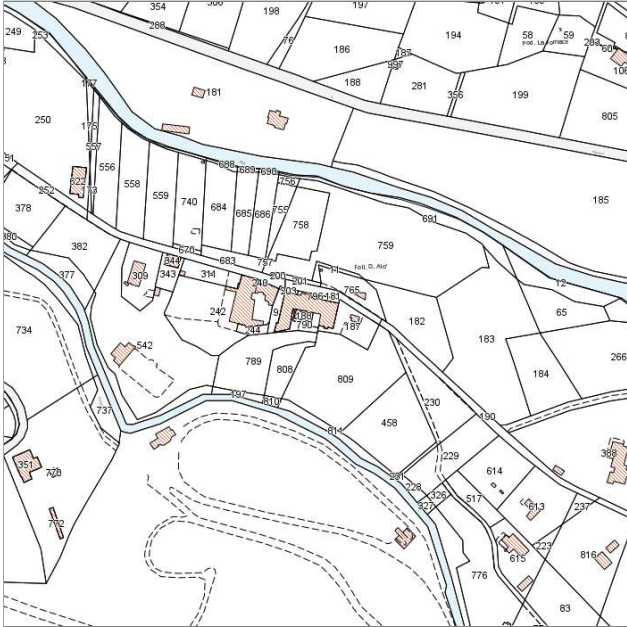
N°	Foglio	Particella	Superficie coperta CTR (m <sup>2</sup> )	N° piani	Piani interrati	Mansarda
39667			23,39			



## Report Scheda Edifici patrimonio rurale N°140

### Edifici associati alla Scheda:

ID 6927 ID 16225 ID 25624



Catasto (1:5000)




Foto aerea 2019 (1:5000)



## Informazioni sulla Scheda

- **Data rilevazione** 23/01/2023
- **N° elenco** ER.133
- **Località** FATTORIA SANT'ALO'
- **Denominazione** FATTORIA DI SANT'ALO'
- **Morfologia territoriale** Pendio
- **Localizzazione territoriale** ambito rurale
- **Paesaggio culturale** altro|oliveti|coltivi annuali
- **Elementi della percezione paesaggistica** presenza di belvedere|presenza di coni visivi
- **Tipologia viabilità di accesso** strada asfaltata
- **Area di pertinenza** cortile  
giardino
- **Presenza di alberature di pregio** no



## Informazioni sull'Edificio 6927

### Unità volumetriche dell'Edificio 6927

N°	Foglio	Particella	Superficie coperta CTR (m²)	N° piani	Piani interrati	Mansarda
38226	66	187	15.04			
38664	66	187	15.01			

## Informazioni sull'Edificio 16225

### Unità volumetriche dell'Edificio 16225

N°	Foglio	Particella	Superficie coperta CTR (m²)	N° piani	Piani interrati	Mansarda
22778	66	764	51.25			
23894	66	764	11.67			
25343	66	764	57.28			
25371	66	764	460.11			
33876	66	764	39.47			
33903	66	764	60.51			

### Caratteristiche generali

- **Tipologia rilievo:** edificio di matrice rurale
- **Proprietà:** privato
- **Stato di conservazione:** sufficiente
- **Stato di utilizzo:** parzialmente occupato
- **Stato di trasformazione:** trasformazione che ha alterato l'impianto originario

### Caratteristiche architettoniche e strutturali

- **Tipologia copertura:** a terrazza  
padiglione  
capanna
- **Manto di copertura:** in laterizio
- **Docce e pluviali:** in rame
- **Gronda:** in cemento
- **Finitura esterna muratura:** intonaco
- **Infissi:** in alluminio  
in legno
- **Oscuramenti:** avvolgibili
- **Presenza di elementi architettonici e decorativi esterni di pregio:** corpo scala esterno

## Informazioni sull'Edificio 25624

### Unità volumetriche dell'Edificio 25624

N°	Foglio	Particella	Superficie coperta CTR (m²)	N° piani	Piani interrati	Mansarda
45766			66.95			



