

LIVORNO
LA CITTÀ
DEL FUTURO



PIANO OPERATIVO



COMUNE
DI LIVORNO



S3 - Patrimonio storico testimoniale volume 4

Sindaco
Luca Salvetti

Assessore all'Urbanistica
Silvia Viviani

Coordinatore Ufficio di Piano, R.P.
Arch. Camilla Cerrina Feroni
Dirigente Settore Urbanistica e Programmi Complessi e Porto

Gruppo di coordinamento (GdC):
Dott. Geol. Leonardo Gonnelli
Dirigente Dipartimento LLPP Assetto del Territorio e Settore Ambiente e Verde
Arch. Maria Rosaria Guerrini
Resp.le Ufficio Pianificazione, gestione e attuazione strumentazione urbanistica
Dott.ssa Carla Bruni
Resp.le Staff Attività amministrativa, pianificazione e attuazione strumentazione urbanistica

Garante dell'informazione e della partecipazione
Dott.ssa Nicoletta Leoni

ADOZIONE
MAGGIO 2023

UFFICIO DI PIANO

Segreteria tecnica Ufficio di Piano
Settore Urbanistica, Programmi Complessi e Porto

Staff Attività amministrativa, pianificazione e attuazione strumentazione urbanistica

Carla Bruni
Giulietta Scannapieco
Sonia Stillittano

Uff. Programmi Complessi

Nicoletta Leoni
Marco Maestri

GRUPPO DI LAVORO OPERATIVO

Progettazione urbanistica

Camilla Cerrina Feroni
Maria Rosaria Guerrini

Collaboratori attività di progettazione urbanistica

Settore Urbanistica, Programmi Complessi e Porto
Ufficio Pianificazione, gestione e attuazione strumentazione urbanistica

Michele Bastiani
Claudia Bigongiali
Jacopo Casamonti
Manuela Ceremigna
Giacomo Cupisti
Irene Domenici
Cinzia Ragonesi
Elisa Taccini

PROFESSIONISTI E CONTRIBUTI ESTERNI

Società NEMO s.r.l. - VAS/componente ecosistemica e agroforestale e implementazione del quadro conoscitivo e previsionale
Società LDP (Progetti GIS)- Supporto GIS
CAIRE- Informazione e partecipazione
SINLOC Sistema Iniziative- Studio di fattibilità di ambiti urbani strategici
NOMISMA S.p.A. - analisi delle dinamiche e della domanda abitativa nel Comune di Livorno
LSB architetti associati- Carta Strategica della sostenibilità degli spazi pubblici
PFM S.r.l. Società tra Professionisti - indagini agronomiche
RTP Hydrogeo/Geo Eco Progetti - indagini geologico-idrauliche e sismiche
Cantieri Animati snc - gestione del percorso partecipativo

REFERENTI ALTRI SETTORI DELL'A.C.

Direzione Generale

Luigi Pingitore

Settore Ambiente e Verde

Michele Danzi - Resp.le Uff. Bonifica e sostenibilità ambientale

Alessio Tanda- Resp.le Uff. Difesa del territorio, energie rinnovabili e contrasto ai cambiamenti climatici

Barbara Saliva - Resp.le Uff. Rifiuti ed igiene ambientale

Mirco Branchetti - Resp.le Uff. Gestione e manutenzione dei parchi e del verde pubblico

Settore Urbanizzazioni Infrastrutture e Mobilità

Stella Savi - Resp.le Uff. Mobilità Urbana Sostenibile

Elga Pellegrini - Resp.le Uff. Progettazione stradale e di infrastrutture per la mobilità

Settore Sviluppo Valorizzazione Manutenzione

Christian Boneddu

Settore Impianti Tecnologici

Daniele Agostini - Dirigente

Silvestro Labate - Resp.le Illum. pubbl., impianti semaforici progett. e videosorveglianza cittadina

Settore Edilizia Privata e SUAP

Caterina Pracchia

Mauro Puccini

Settore Protezione Civile e Demanio

Jacopo Tamberi

Valerio Pierotti

Settore Società partecipate e Patrimonio

Enrico Montagnagni - Dirigente

Settore Sistemi Informativi

Alberto Ughi - Resp.le Uff. Sistemi Informativi integrazione banche dati SIT e open data

Settore Sviluppo Economico, Turismo e Sportello Europa

Paola Ramoino - Resp. le Uff. turismo

Claudia Desideri- Uff. Commercio su aree private e altre attività produttive

Katia Le Rose - Resp. le Uff. Finanziamenti comunitari, sviluppo economico ed EDIC

Settore Politiche Sociali Sociosanitarie e abitative

Caterina Tocchini - Dirigente

Elisabetta Cella - Resp. le Uff. Programmazione e servizi per il fabbisogno abitativo

Referenti per redazione diretta ed aggiornamento delle indagini geologico-tecniche-idrauliche

Alessio Tanda - Resp.le Uff. Difesa del territorio, energie rinnovabili e contrasto ai cambiamenti climatici- Settore Ambiente e Verde

Valeria Bertodo - Resp.le Uff. Progettazione Opere idrauliche e gestione reti di drenaggio urbano- Settore Urbanizzazioni Infrastrutture e Mobilità

Referente per redazione documento preliminare VAS

Claudia Bigongiali - Ufficio Pianificazione, gestione e attuazione strumentazione urbanistica - Settore Urbanistica, Programmi Complessi e Porto

Supporto giuridico e amministrativo

Carla Bruni - Resp. Staff Attività amministrativa, pianificazione e attuazione strumentazione urbanistica - Settore Urbanistica, Programmi Complessi e Porto

Cristiana Sardi - Avvocatura Civica

Gruppo di supporto comunicazione ed informazione

Ursula Galli - Responsabile Ufficio Stampa

Andrea Valenti - video maker

INDICE SCHEDATURE

VOLUME 1

NOTA INTRODUTTIVA	9
CM.01 CIMITERO DI ANTIGNANO	13
CM.02 CIMITERO DI MONTENERO.....	21
CM.03 CIMITERO DI SALVIANO.....	27
EC.01 CAPPELLA DE LARDEREL	33
EC.02 CAPPELLA DEI MISTERI DEL ROSARIO.....	35
EC.03 CAPPELLA DEL SANATORIO.....	39
EC.04 CAPPELLA DI MARIA IMMACOLATA	41
EC.05 CAPPELLA DI SANT'EDOARDO	43
EC.06 CHIESA BATTISTA.....	47
EC.07 CHIESA DEI SETTE SANTI FONDATORI	51
EC.08 CHIESA DEI SS. MATTEO E LUCIA.....	57
EC.09 CHIESA DEL CIMITERO EBRAICO	63
EC.10 CHIESA DEL CRISTO RE	67
EC.11 CHIESA DELL'APPARIZIONE	69
EC.12 CHIESA DELLA BEATA ELISABETTA SETON	73
EC.13 CHIESA DELLA DORMIZIONE DELLA VERGINE MARIA DEI GRECI ORTODOSSI	77
EC.14 CHIESA DELLA SACRA FAMIGLIA.....	81
EC.15 CHIESA DELLA SS. TRINITÀ	85
EC.16 CHIESA DI N.S.DEL ROSARIO DI POMPEI	91
EC.17 CHIESA DI NOSTRA SIGNORA DI FATIMA.....	95
EC.18 CHIESA DI NOSTRA SIGNORA DI LOURDES	101
EC.19 CHIESA DI SANTA LUCIA.....	105
EC.20 CHIESA DI SAN BENEDETTO	109
EC.21 CHIESA DI SAN GIOVANNI BOSCO.....	113
EC.22 CHIESA DI SAN GIOVANNI GUALBERTO	119
EC.23 CHIESA DI SAN GORGONIO	123
EC.24 CHIESA DI SAN JACOPO IN ACQUAVIVA	129
EC.25 CHIESA DI SAN MARTINO	135
EC.26 CHIESA DI SAN PIO X.....	139
EC.27 CHIESA DI SAN SEBASTIANO.....	143
EC.28 CHIESA DI SAN SIMONE.....	149
EC.29 CHIESA DI SANT'AGOSTINO	153
EC.30 CHIESA DI SANT'ANNA IN QUERCIANELLA	157
EC.31 CHIESA DI SANTA CATERINA	161
EC.32 CHIESA DI SANTA ROSA	167
EC.33 CHIESA DI SS. ANNUNZIATA DEI GRECI	171
EC.34 PALAZZO DEI DOMENICANI	175
EC.35 SALA DEL REGNO DEI TESTIMONI DI GEOVA	181
ES.01 ACCADEMIA NAVALE.....	185
ES.02 CASA NATALE DI AMEDEO MODIGLIANI	197
ES.03 CASERMA LAMARMORA.....	201
ES.04 Ex CONSERVATORIO MILITARE.....	205
ES.05 FANALE DEI PISANI (FARO).....	209
ES.06 LICEO CLASSICO NICCOLINI GUERRAZZI.....	213
ES.07 MAGAZZINO	217



ES.08 MAUSOLEO DI CIANO	221
ES.09 MERCATO DEL PESCE	227
ES.10 PALAZZO DEL BANCO DI NAPOLI	231
ES.11 PALAZZO DEL PORTUALE	237
ES.12 PALAZZO DELLA DOGANA	243
ES.13 PALAZZO GRANDE	249
ES.14 PALAZZO GRANDUCALE.....	255
ES.15 PALAZZO MEDICEO	259
ES.16 PALESTRE BOSI.....	263
ES.17 PESCHERIA NUOVA.....	267
ES.18 SCUOLA ANTONIO BENCI	271
ES.19 CIRCOLO MUSICALE AMICO DELL'OPERA "G. MASINI"	275
ES.20 STADIO A. PICCHI	279
ES.21 STAZIONE SAN MARCO	283

VOLUME 2

PA.01 PALAZZETTA 260.....	295
PA.02 PALAZZETTA 292.....	299
PA.03 PALAZZETTA CIAMPI	303
PA.04 PALAZZI MALENCHINI.....	307
PA.05 PALAZZINA PERRIER	311
PA.06 PALAZZO IN VIA MENTANA 15.....	315
PA.07 PALAZZO IN VIA DELLA MADONNA 95.....	319
PA.08 PALAZZO IN VIA DEL TORO 4	323
PA.09 PALAZZO IN VIA DEL FANTE 25	329
PA.10 PALAZZO IN VIA DEL VIGNA 14.....	333
PA.11 PALAZZO IN VIA BOTTINI DELL'OLIO 3	337
PA.12 PALAZZO IN SCALI ROSCIANO 2	341
PA.13 PALAZZO IN SCALI DEL MONTE PIO 13.....	345
PA.14 PALAZZO IN SCALI DEGL ISOLOTTI 1	349
PA.15 PALAZZO IN SCALI DELLE ANCORE 9.....	355
PA.16 PALAZZO IN PIAZZA DELLA VITTORIA 10	359
PA.17 PALAZZO SANT'ELISABETTA.....	363
PA.18 PALAZZO ALAHAIQUE	367
PA.19 PALAZZO ARBIB	371
PA.20 PALAZZO BANDI.....	375
PA.21 PALAZZO CAPRILLI.....	379
PA.22 PALAZZO CERRI.....	383
PA.23 PALAZZO CIAMPI.....	387
PA.24 PALAZZO DEL MONTE DI PIETÀ.....	391
PA.25 PALAZZO DELL'AQUILA NERA	395
PA.26 PALAZZO DELLA FRATELLANZA ARTIGIANA	401
PA.27 PALAZZO DELLA GALLERIA.....	405
PA.28 PALAZZO DELLE CASE PIE (GIÀ RODOCANACCHI).....	411
PA.29 PALAZZO DONEGANI	415
PA.30 PALAZZO FINOCCHIETTI	419
PA.31 PALAZZO FOA	423
PA.32 PALAZZO FRANCESCHI	427
PA.33 PALAZZO GRANT	431
PA.34 PALAZZO LAMOTTE (GIÀ DU CLOU)	435



PA.35 PALAZZO MALENCHINI	441
PA.36 PALAZZO MAUROGORDATO	445
PA.37 PALAZZO MAZZONI	449
PA.38 PALAZZO MICHON	453
PA.39 PALAZZO PAMPANA.....	457
PA.40 PALAZZO REGGIO.....	461
PA.41 PALAZZO RELA	465
PA.42 PALAZZO RODOCANACCHI.....	469
PA.43 PALAZZO ROSSO (GIÀ GRAGNANI)	473
PA.44 PALAZZO SANSONI	477
PA.45 PALAZZO SANTOPONTE.....	481
PA.46 PALAZZO STUB (GIÀ D'ALESIO)	487
PA.47 PALAZZO TACCETTI	491
PA.48 PALAZZO TERRENI	495
PA.49 PALAZZO URLICH	499
PA.50 PALAZZO UZIELLI.....	503
PA.51 PALAZZO VIGNOZZI	507
PA.52 PALAZZO CASTELLI	511
PA.53 PORTICO DEL PIERONI.....	515
PA.54 GRATTACIELO MICHELUCCI	519
PA.55 PALAZZINA ZALUM	523
TF.01 BARRIERA MARGHERITA.....	527
TF.02 FORTE SAN PIETRO D'ALCANTARA	533
TF.03 MURA LORENESI	541
TF.04 CASTELLO DI ANTIGNANO.....	543
TF.05 PORTA SAN MARCO.....	549
TF.06 TORRE NUOVA - ISOLA GORGONA.....	555

VOLUME 3

VS.01 ACQUEDOTTO DI COLOGNOLE ED EDIFICI.....	567
VS.02 TORRE DI CALAFURIA	575
VS.04 CASTELLO DI ANTIGNANO.....	579
VS.05 RESTI DELL'OPERA DI PORTA MURATA.....	583
VS.06 CAPPELLA MAUROGORDATO	585
VS.07 CASA DEL DIRETTORE DI FORTE SAN PIETRO	589
VS.08 SAN FRANCESCO SAVERIO.....	593
VS.09 CAPPUCCINI	597
VS.17 CASINI D'ARDENZA	599
VS.22 AREA DI RISPETTO FORTEZZA VECCHIA	607
VS.23 FORTEZZA VECCHIA.....	609
VS.24 CHIESA DELLA MADONNA DEL SOCCORSO.....	615
VS.25 CHIESA E CONVENTO DELLA MADONNA.....	619
VS.26 CIMITERO DELLA MISERICORDIA	623
VS.27 CHIESA E CONV. DI SAN GIOVANNI BATTISTA.....	629
VS.28 CHIESA DI SAN GREGORIO ILLUMINATORE	633
VS.29 CHIESA DEL LUOGO PIO E LOCALI ANNESSI	637
VS.30 CHIESA PARROCCHIALE DI SAN FERDINANDO.....	641
VS.31 CHIESA INGLESE.....	645
VS.32 ORATORIO MARINI	649
VS.33 CIMITERO DELLA PURIFICAZIONE	653



VS.34 PALAZZO HUGIENS.....	659
VS.35 PALAZZO ROSCIANO	663
VS.36 PALAZZO BICCHIERAI	667
VS.37 PALAZZO DE LARDERELL	671
VS.38 PALAZZO GUGLI SCALI	675
VS.39 CIMITERO NUOVO DEGLI INGLESII	679
VS.40 RESTI DEL RIVELLINO DI SAN MARCO.....	683
VS.41 TERRAZZA MASCAGNI	687
VS.42 COMPLESSO DELLA GHERARDESCA	691
VS.43 DOGANA D'ACQUA.....	697
VS.44 COMPLESSO DELLE ACQUE DELLA SALUTE	701
VS.45 ALBERGO CORALLO E PARCO CIRCOSTANTE	707
VS.46 INTERO SISTEMA DELLE VIE D'ACQUA	711
VS.47 MERCATO CENTRALE.....	713
VS.48 CIMITERO VECCHIO DEGLI INGLESII	717
VS.49 BOTTINI DELL'OLIO.....	719
VS.50 MURO DI CINTA QUARTIERE VENEZIA.....	723
VS.52 SPEDALI RIUNITI DI LIVORNO	725
VS.53 AREA E RESTI DEL TEATRO DI SAN MARCO	733
VS.55 TEATRO GOLDONI	737
VS.56 TEATRO LAZZERI E CAFFÈ DELLA POSTA	741
VS.57 REFUGIO.....	745
VS.59 LA PUZZOLENTE.....	749
VS.60 SANTUARIO MARIANO DI MONTENERO	751
VS.61 CONVENTO FRANCESCANO	755
VS.62 TORRE DEL MARZOCCO	759
VS.63 CIMITERO URBANO.....	763
VS.68 CHIESA DI SANTA GIULIA	773
VS.69 CHIESA EVANGELICA VALDESE	777
VS.70 CHIESA DEI GRECI ORTODOSSI	781
VS.71 ORATORIO SANTO STEFANO AI LUPI.....	785
VS.72 CAPPELLA DI SAN MICHELE.....	789
VS.73 TEMPIO ISRAELITA.....	793
VS.74 PALAZZO DIREZIONALE POSTE ITALIANE	797
VS.75 PORTICO DEL PALAZZO DEL COMMERCIO	801
VS.76 TRE PALAZZI DEL SEC. XVIII	803
VS.77 MONUMENTO DEI 4 MORI	807
VS.78 MONUMENTALE DEI BASTIONI MEDICEI	811
VS.79 BASTIONI MEDICEI.....	815
VS.80 PALAZZO IN PIAZZA MANIN N°4.....	819
VS.81 PALAZZO SQUILLONI.....	823
VS.82 CIVILI ABITAZIONI AL II PIANO	827
VS.83 TORRE DELLA MELORIA	829
VS.84 TORRE MALTARCHIATA.....	831
VS.86 FORTEZZA NUOVA.....	833
VS.87 CAPPELLA TOMMASI	837
VS.88 IMMOBILE DENOMINATO STRINGI-STRINGI	841
VS.89 IMMOBILE IN PIAZZA II GIUGNO.....	845
VS.91 IMMOBILE POSTO IN VIA G. PASCOLI	849
VS.92 EX PRIMA SEDE DELLA BANCA D'ITALIA	853



VOLUME 4

VS.93 VECCHIO CIMITERO DEGLI EBREI.....	865
VS.94 CHIESA DI SAN GIUSEPPE	867
VS.95 PALAZZO DEL GOVERNO	871
VS.97 CHIESA DI S. MARIA ASSUNTA IN CIELO	875
VS.98 PADIGLIONE DEL PICCHETTO	879
VS.99 PALAZZO DEL MUNICIPALE	883
VS.100 PALAZZETTA IN VIA C. GOLDONI °83.....	887
VS.101 EX CASERMA RIMEDIOTTI.....	891
VS.102 SCUOLA MATERNA VITTORIO CHAYES	895
VS.103 PALAZZO TADDEI.....	899
VS.104 TRIBUNALE DI LIVORNO.....	903
VS.106 CIMITERO GRECO ORTODOSSO	907
VS.110 ISTITUTO DELLE SUORE CARMELITANE	911
VS.111 EX FORTINO DI SANTA BARBARA	917
VS.112 LE DUE CIMINIERE DELL'EX BORMA	921
VS.113 CHIESA OLANDESE ALEMANNA	925
VS.114 BARRIERA FIORENTINA (GARIBALDI).....	929
VS.115 EDIFICIO ERP	933
VS.116 EDIFICIO ERP	937
VS.117 EDIFICIO ERP IN VIALE ALFIERI	941
VS.118 EDIFICIO ERP	945
VS.119 EDIFICIO ERP	949
VS.120 CAPPELLA CECCONI.....	953
VS.121 CASERMA TULLIO SANTINI	957
VS.122 GRAND HOTEL PALAZZO	961
VS.123 CHALET DELLA ROTONDA.....	965
VS.124 CHIESA DI SANTA LUCIA.....	969
VS.125 ISTITUTO S.S. DELLE SALESIANE DI D. BOSCO.....	973
VS.127 COMPLESSO IMM. SACRO CUORE DI GESÙ	979
VS.129 DOGANA DI PORTA FIORENTINA.....	983
VS.130 CHIESA CATTEDRALE DI LIVORNO	987
VS.131 CAPPELLA IN VIA DEGLI ASILI	991
VS.132 PALAZZO SEDE DELL'UFF. SCOLASTICO	995
VS.133 SEDE FILIALE CASSA DI RISP. DI VOLTERRA	999
VS.134 BARACCHINA ROSSA.....	1003
VS.135 SEMINARIO VESCOVILE GIROLAMO GAVI	1007
VS.136 CHIESA DEI SS. PIETRO E PAOLO E CONV.....	1011
VS.137 CENTRALE TERMoeLETTRICA A. LODOLO.....	1017
VS.139 BARACCHINA BIANCA	1021
VS.141 PARCO E TORRINI DI VILLA REGINA.....	1025
VS.142 SEDE ASS. LAVORATORI COMUNALI.....	1029
VS.144 IPPODROMO FEDERICO CAPRILLI	1033
VS.145 FUNICOLARE DI MONTENERO	1043
VS.146 PARCO SANDRO PERTINI.....	1047
VS.147 PALESTRA GYMNASIUM	1053
VS.148 EX COMPLESSO INDUSTRIALE PIRELLI.....	1057
VS.149 CASERMA VANNUCCI.....	1063
VS.150 STAZIONE LIVORNO CENTRALE	1067
VS.152 TORRE VECCHIA	1071



VS.153 RESTI ARCHEOLOGICI ETÀ TARDO REPUBBL.	1075
VS.154 RESTI ARCHEOLOGICI PORTO PISANUS.....	1077
VS.155 INSEDIAMENTO ROMANO.....	1079
VS.156 IL BALLATOIO E IL CAMMINO DI RONDA	1081



BENI CULTURALI E PAESAGGISTICI

Carta dei Vincoli



Regione Toscana



MINISTERO
PER I BENI E
LE ATTIVITÀ
CULTURALI



CONSORZIO
LaMMA



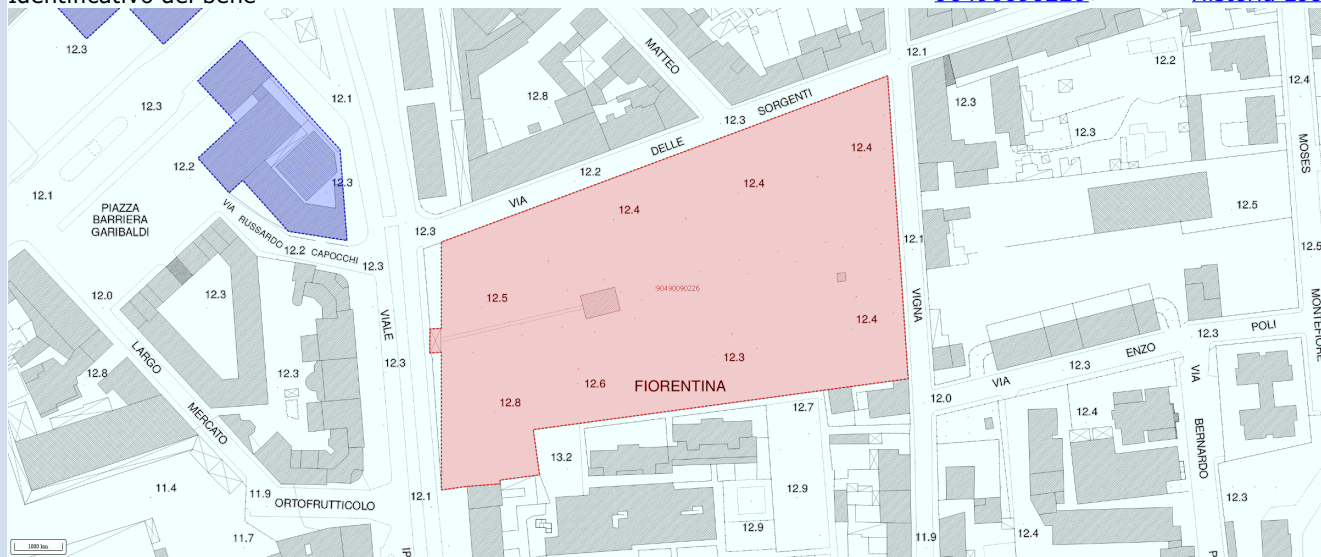
Denominazione

VECCHIO CIMITERO DEGLI EBREI

Identificativo del bene

90490090226

[Historia Loci](#)



Legenda:

Tipo di vincolo
Descrizione del vincolo
Tipologia del bene
Provincia
Comune
Località
Indirizzo
Zona di rispetto
ID Archivio SABAP
Vincoli in rete

■ bene identificato ■ altri beni di tipo architettonico

Architettonico
Vincolo architettonico
cimitero
LI
LIVORNO

VIA IPPOLITO NIEVO N. 50
NO
A_LI0011

Beni - (provvedimenti)
[Vecchio cimitero degli Ebrei \(Viale Ippolito Nievo, 50\) - \(439023\)](#)

VECCHIO CIMITERO DEGLI EBREI

Prov. 6 Settembre 2007
ai sensi D.Lgs. 20/1/2004, n. 42 - (G.U. 24/2/2004, n. 45-50 n. 28) art. 10 - comma 1

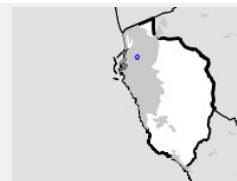
[\[Nuova ricerca\]](#) [\[Geoscopio\]](#)





Edifici associati alla Scheda:

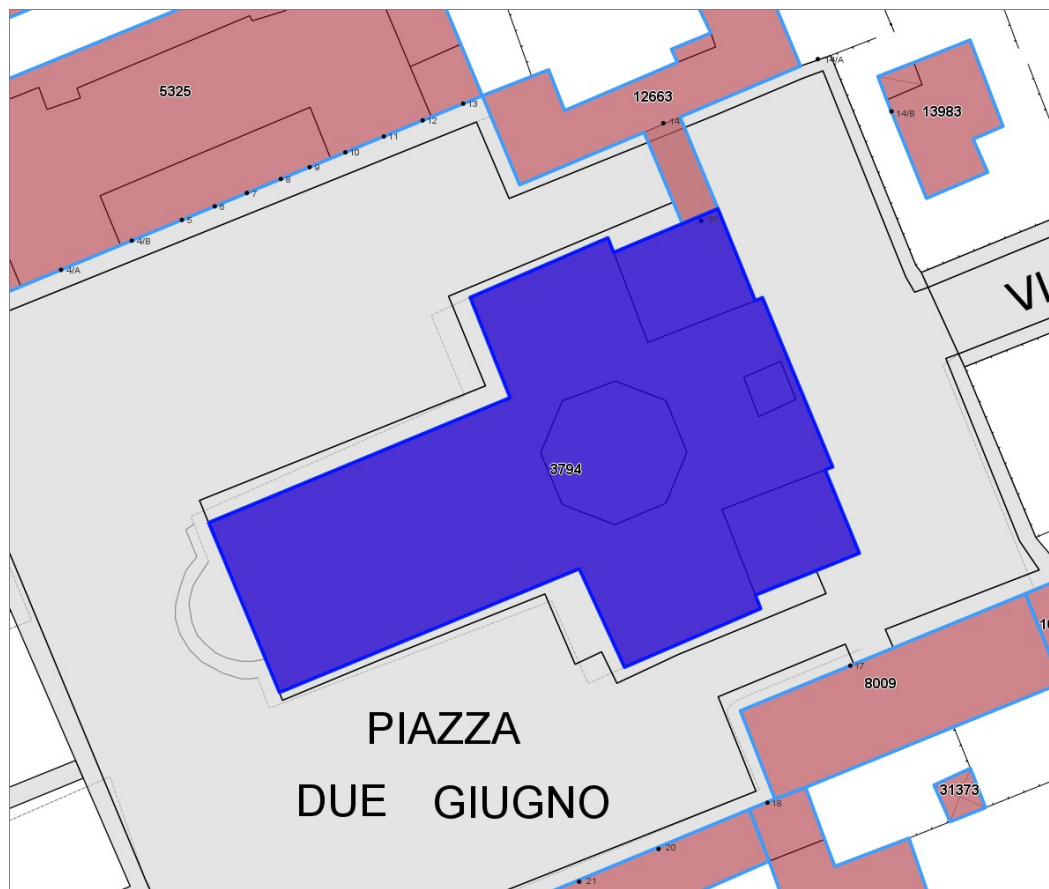
ID 3794



Catasto (1:5000)



Foto aerea 2019 (1:5000)



Informazioni sulla Scheda

- **Data rilevazione** 03/05/2023
- **N° elenco** VS.94
- **Bene tutelato ai sensi della parte II del Dlgs. 42/2004**
- **Località** PIAZZA 2 GIUGNO
- **Denominazione** CHIESA DI SAN GIUSEPPE



Informazioni sull'Edificio 3794

Unità volumetriche dell'Edificio 3794

N°	Foglio	Particella	Superficie coperta CTR (m²)	N° piani	Piani interrati	Mansarda
31724	17	A	1278.03			
31730	17	A	151.97			
31741	17	A	102.91			
31742	17	A	17.08			
31744	17	A	113.36			



BENI CULTURALI E PAESAGGISTICI

Carta dei Vincoli



Regione Toscana



MINISTERO
PER I BENI E
LE ATTIVITÀ
CULTURALI



CONSORZIO
LaMMA



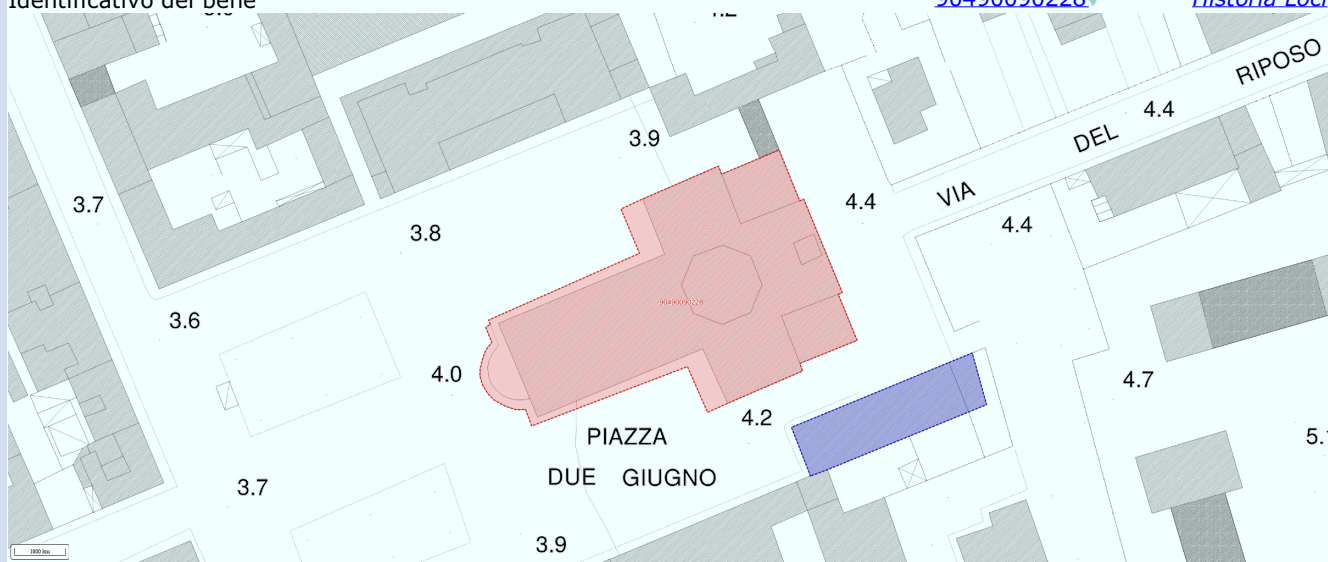
Denominazione

CHIESA PARROCCHIALE DI SAN GIUSEPPE

Identificativo del bene

[90490090228](#)

[Historia Loci](#)



Legenda:

Tipo di vincolo
Descrizione del vincolo
Tipologia del bene
Provincia
Comune
Località
Indirizzo
Zona di rispetto
ID Archivio SABAP
Vincoli in rete

■ bene identificato ■ altri beni di tipo architettonico

Architettonico
Vincolo architettonico
chiesa
LI
LIVORNO

PIAZZA II GIUGNO
NO
LI0189

Beni - (provvedimenti)

CHIESA PARROCCHIALE DI SAN GIUSEPPE (PIAZZA II GIUGNO, 12) - (448654)

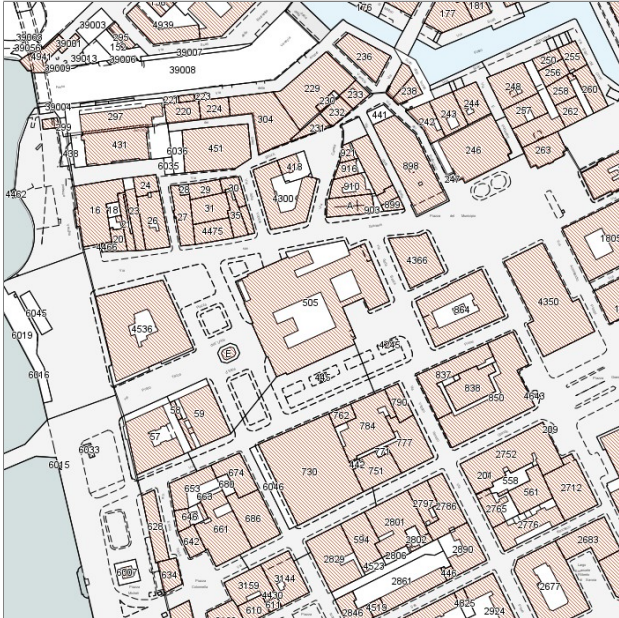
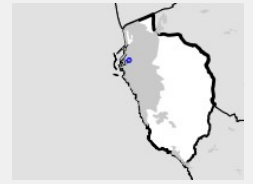
CHIESA PARROCCHIALE DI SAN GIUSEPPE

Prov. 10 Aprile 2009
ai sensi D.Lgs. 201/2004, n. 42 - (L11/24/2004, n. 45/SO n. 28) art. 10 - comma 1

[\[Nuova ricerca\]](#) [\[Geoscopio\]](#)



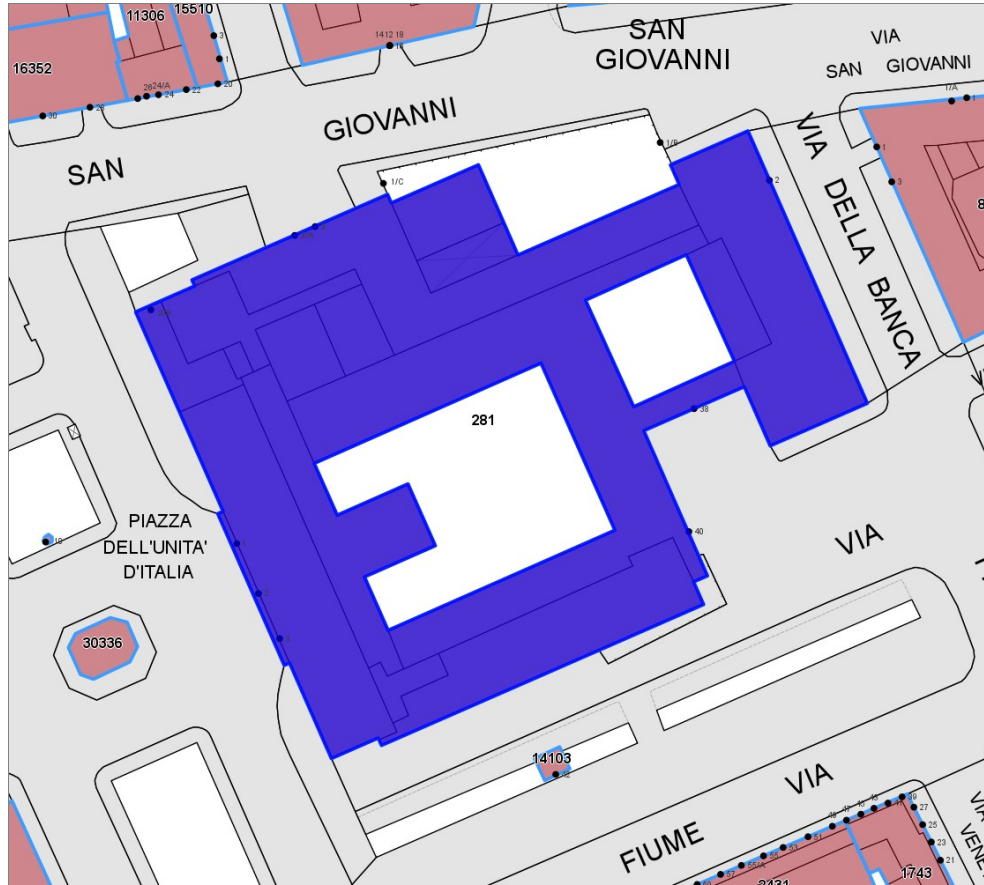
Edifici associati alla Scheda:
ID 281



Catasto (1:5000)



Foto aerea 2019 (1:5000)



Informazioni sulla Scheda

- **Data rilevazione** 03/05/2023
- **N° elenco** VS.95
- **Bene tutelato ai sensi della parte II del Dlgs. 42/2004**
- **Località** PENTAGONO
- **Denominazione** PALAZZO DEL GOVERNO



Informazioni sull'Edificio 281

Unità volumetriche dell'Edificio 281

N°	Foglio	Particella	Superficie coperta CTR (m²)	N° piani	Piani interrati	Mansarda
2446	94	505	150.22			
2450	94	505	117.38			
2605	94	505	618.75			
3161	94	505	102.46			
3162	94	505	685.99			
3727	94	505	125.32			
3743	94	505	191.66			
3788	94	505	114.38			
3793	94	505	15.22			
3994	94	505	1296.11			
4008	94	505	55.91			
4300	94	505	397.32			
4303	94	505	664.04			
4956	94	505	482.27			
31977	94	505	24.02			
40654	94	505	83.62			



BENI CULTURALI E PAESAGGISTICI

Carta dei Vincoli



Regione Toscana



MINISTERO
PER I BENI E
LE ATTIVITÀ
CULTURALI



CONSORZIO
LaMMA



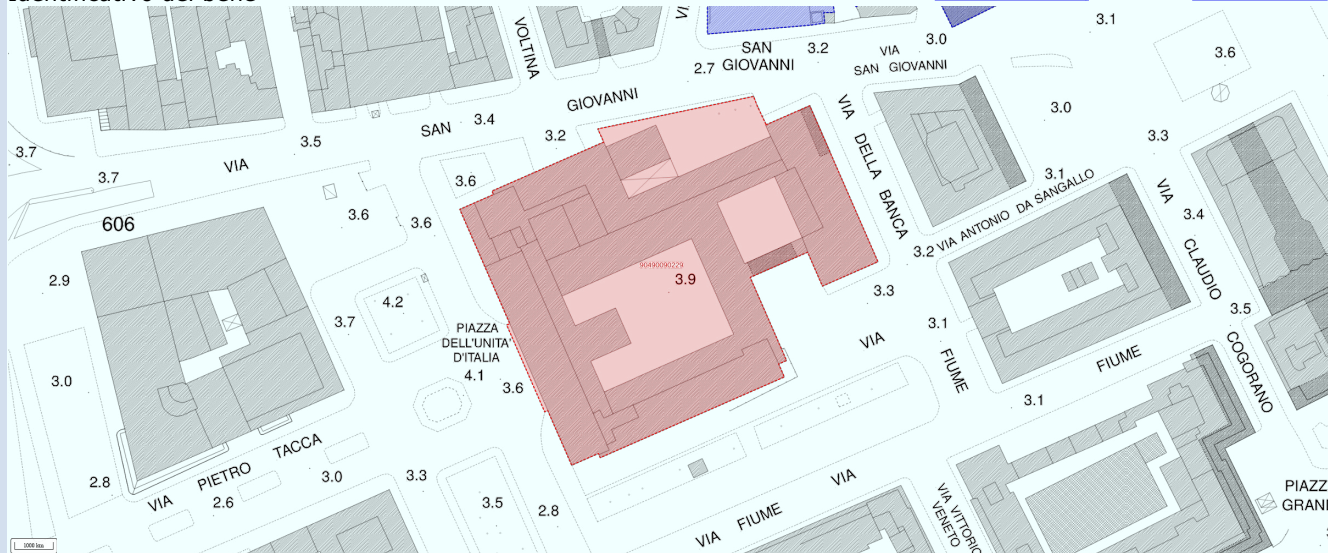
Denominazione

PALAZZO DEL GOVERNO

Identificativo del bene

90490090229

[Historia Loci](#)



Legenda:

Tipo di vincolo

Descrizione del vincolo

Tipologia del bene

Provincia

Comune

Località

Indirizzo

Zona di rispetto

ID Archivio SABAP

Vincoli in rete

■ bene identificato ■ altri beni di tipo architettonico

Architettonico

Vincolo architettonico

palazzo

LI

LIVORNO

PIAZZA DELL'UNITA' D'ITALIA, NN.
1-40

NO

LI0191

PALAZZO DEL GOVERNO

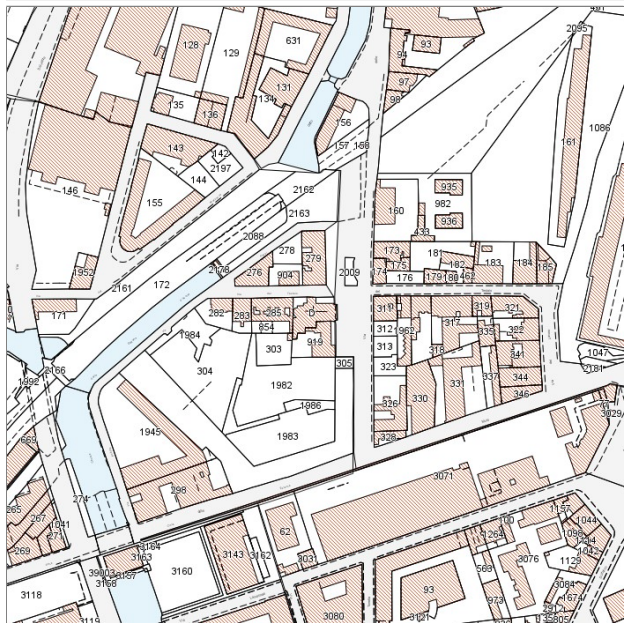
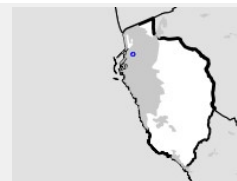
Prov. 18 Novembre 2009
ai sensi D.Lm. 22/1/2004, n. 42 - (G.U. 24/2/2004, n. 45-SO n. 28) art. 10 - comma 1

[\[Nuova ricerca\]](#) [\[Geoscopio\]](#)



Edifici associati alla Scheda:

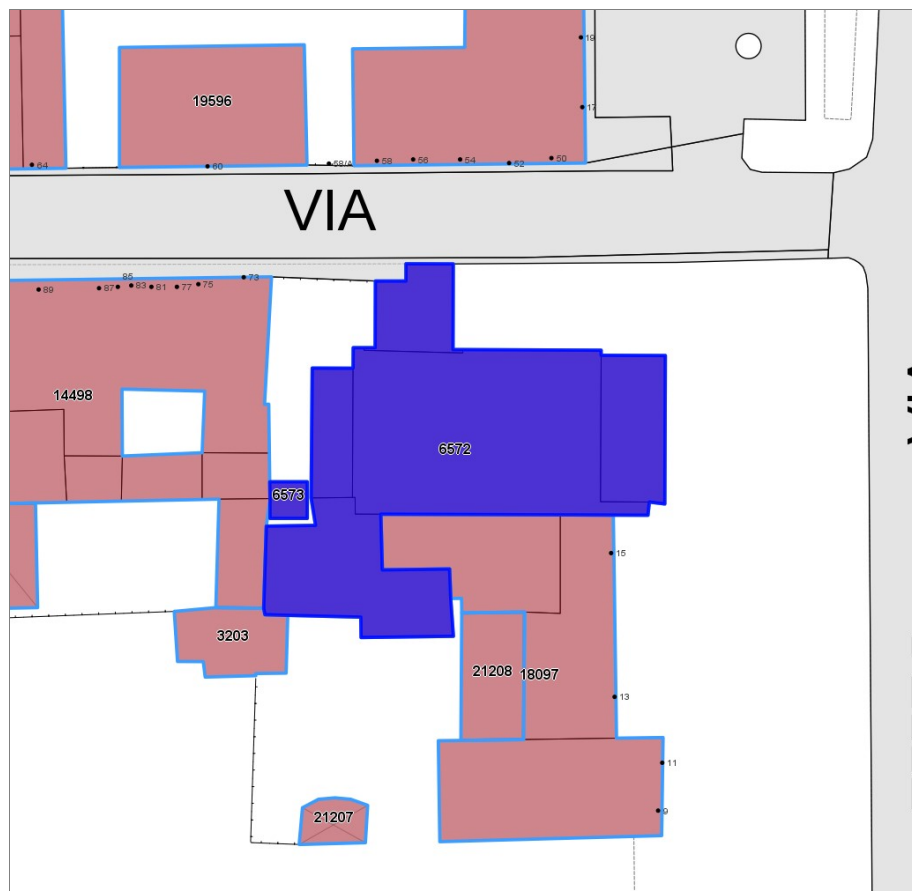
ID 6572 ID 6573



Catasto (1:5000)



Foto aerea 2019 (1:5000)



Informazioni sulla Scheda

- **Data rilevazione** 03/05/2023
- **N° elenco** VS.97
- **Bene tutelato ai sensi della parte II del Digs. 42/2004**
- **Località** VIA DELLE CATERATTE
- **Denominazione** CHIESA DI S. MARIA ASSUNTA IN CIELO



Informazioni sull'Edificio 6572

Unità volumetriche dell'Edificio 6572

N°	Foglio	Particella	Superficie coperta CTR (m²)	N° piani	Piani interrati	Mansarda
1144	8	D	106.61			
31705	8	D	39.68			
31706	8	D	256.85			
31707	8	D	33.13			
31709	8	D	58.64			

Informazioni sull'Edificio 6573

Unità volumetriche dell'Edificio 6573

N°	Foglio	Particella	Superficie coperta CTR (m²)	N° piani	Piani interrati	Mansarda
31708	8	D	8.51			



BENI CULTURALI E PAESAGGISTICI

Carta dei Vincoli



Regione Toscana



MINISTERO
PER I BENI E
LE ATTIVITÀ
CULTURALI



CONSORZIO
LaMMA



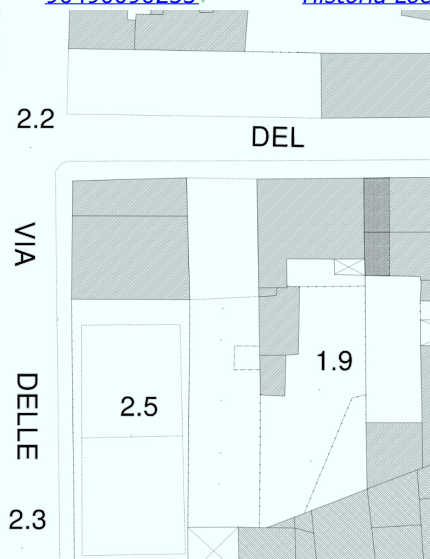
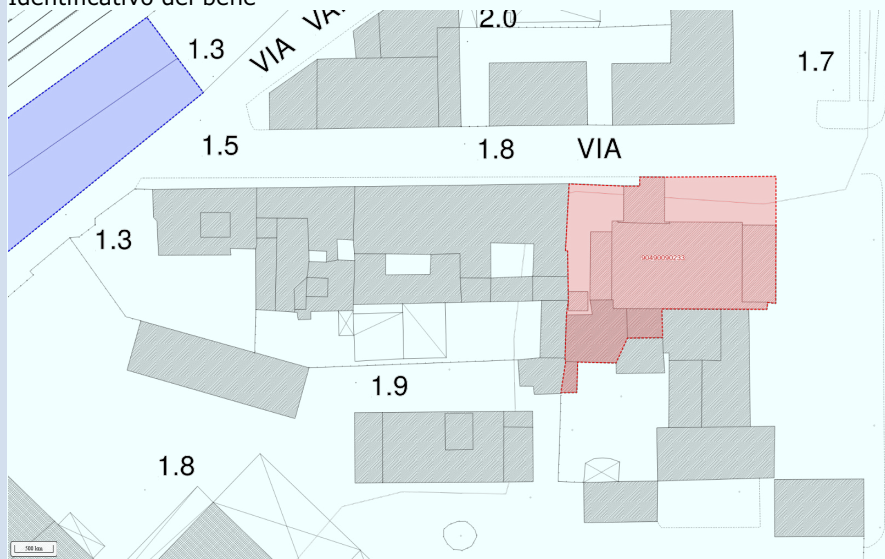
Denominazione

**CHIESA DI SANTA MARIA
ASSUNTA IN CIELO**

Identificativo del bene

[90490090233](#)

[Historia Loci](#)



Legenda:

Tipo di vincolo
Descrizione del vincolo
Tipologia del bene
Provincia
Comune
Località
Indirizzo
Zona di rispetto
ID Archivio SABAP
Vincoli in rete

■ bene identificato ■ altri beni di tipo architettonico
Architettonico
Vincolo architettonico
chiesa
LI
LIVORNO

VIA DELLE CATERATTE N. 15
NO
LI0196

Beni - (provvedimenti)
[CHIESA PARROCCHIALE SANTA MARIA ASSUNTA IN CIELO \(VIA DELLE CATERATTE, 15\) - \(452004\)](#)

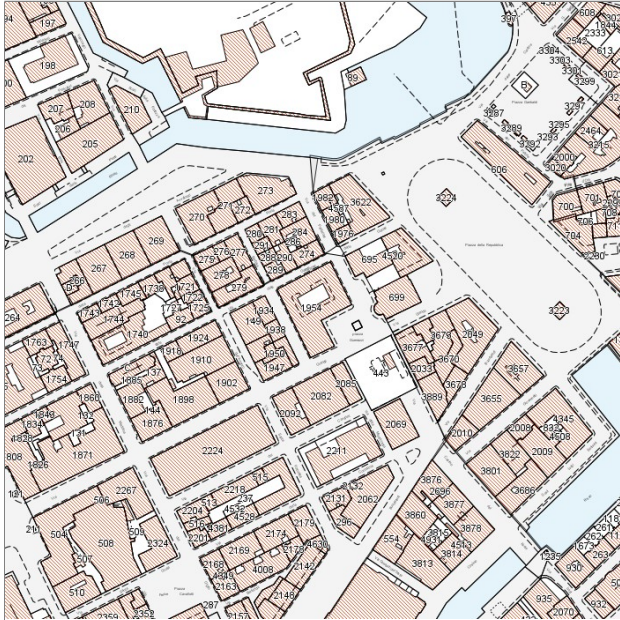
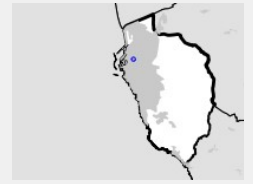
CHIESA DI SANTA MARIA ASSUNTA IN CIELO

Prov. 15 Marzo 2010
ai sensi D.Lgs. 22/1/2004, n. 42 - (G.U. 24/2/2004, n. 45-50 n. 28) art. 10 - comma 1

[\[Nuova ricerca\]](#) [\[Geoscopio\]](#)



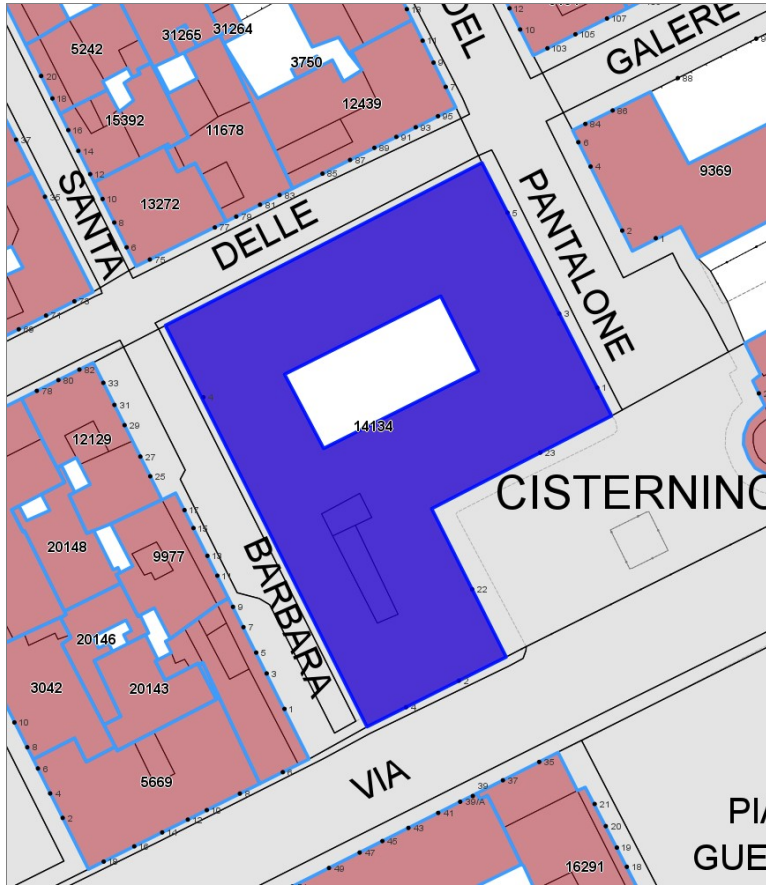
Edifici associati alla Scheda:
ID 14134



Catasto (1:5000)



Foto aerea 2019 (1:5000)



Informazioni sulla Scheda

- **Data rilevazione** 03/05/2023
- **N° elenco** VS.98
- **Bene tutelato ai sensi della parte II del Digs. 42/2004**
- **Località** PENTAGONO
- **Denominazione** PADIGLIONE DEL PICCHETTO



Informazioni sull'Edificio 14134

Unità volumetriche dell'Edificio 14134

N°	Foglio	Particella	Superficie coperta CTR (m ²)	N° piani	Piani interrati	Mansarda
5775	94	1954	1743.96			
6029	94	1954	17.79			
6031	94	1954	37.27			



BENI CULTURALI E PAESAGGISTICI

Carta dei Vincoli



Regione Toscana



MINISTERO
PER I BENI E
LE ATTIVITÀ
CULTURALI



CONSORZIO
LaMMA



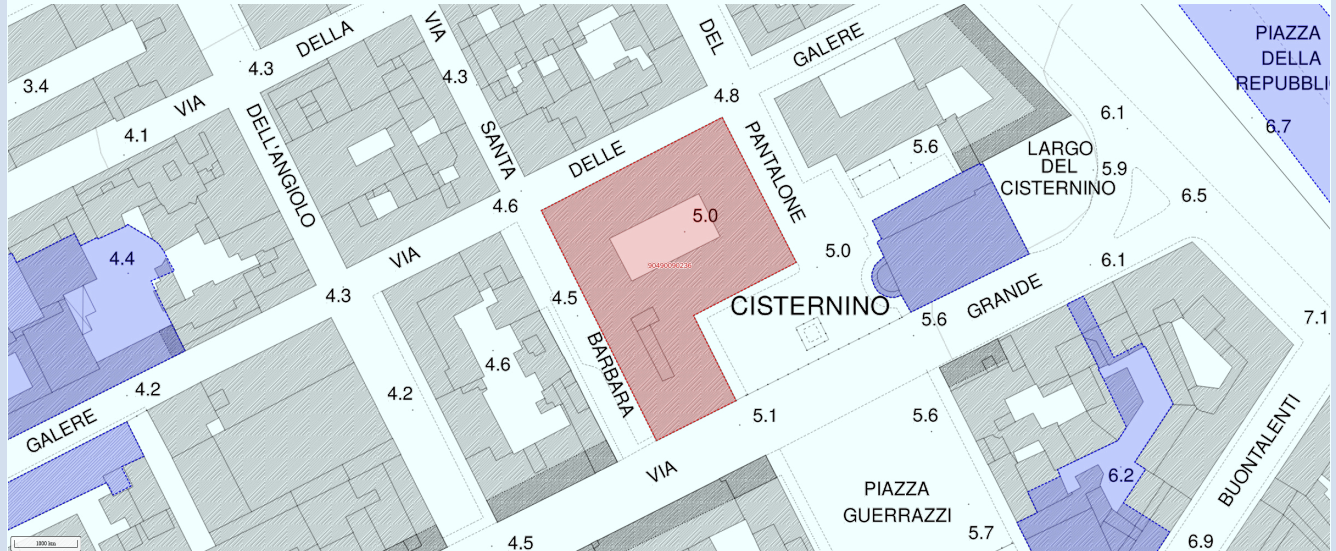
Denominazione

PADIGLIONE DEL PICCHETTO

Identificativo del bene

90490090236

[Historia Loci](#)



Legenda:

Tipo di vincolo
Descrizione del vincolo
Tipologia del bene
Provincia
Comune
Località

■ bene identificato ■ altri beni di tipo architettonico

Architettonico
Vincolo architettonico
palazzo
LI
LIVORNO

Indirizzo

PIAZZA GUERRAZZI, VIA SANTA BARBARA, VIA DEL PANTALONE E VIA GRANDE
NO
LI0199

Zona di rispetto
ID Archivio SABAP
Vincoli in rete

Beni - (provvedimenti)

[PALAZZO DEL PICCHETTO \[Piazza Guerrazzi\] - \(371602\)](#)

PADIGLIONE DEL PICCHETTO

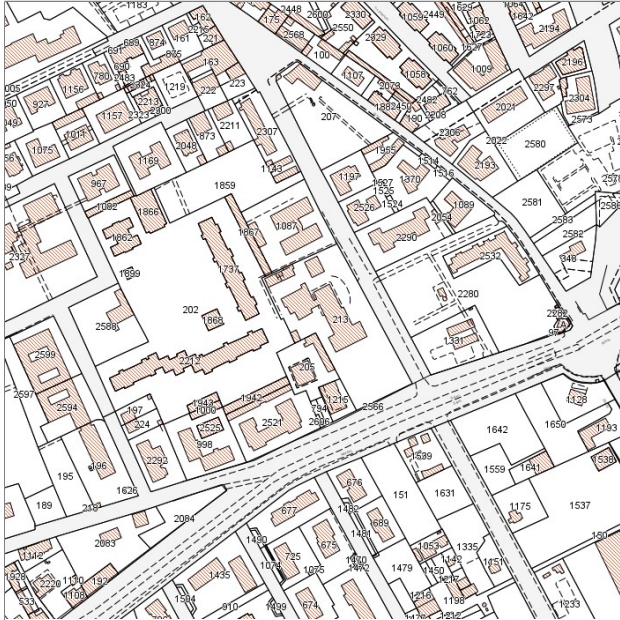
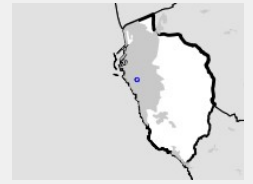
Prov. 18 Febbraio 2010,
ai sensi D.Lgs. 22/1/2004, n. 42 - (G.U. 24/2/2004, n. 45, 50 a 28) art. 10 - comma 1

[\[Nuova ricerca\]](#) [\[Geoscopio\]](#)



Edifici associati alla Scheda:

ID 15801 ID 15803



Catasto (1:5000)



Foto aerea 2019 (1:5000)



Informazioni sulla Scheda

- **Data rilevazione** 03/05/2023
- **N° elenco** VS.99
- **Bene tutelato ai sensi della parte II del Digs. 42/2004**
- **Località** VIALE N. SAURO
- **Denominazione** PALAZZO MUNICIPALE



Informazioni sull'Edificio 15801

Unità volumetriche dell'Edificio 15801

N°	Foglio	Particella	Superficie coperta CTR (m²)	N° piani	Piani interrati	Mansarda
13161	41	213	14.55			
13164	41	213	10.88			
13194	41	213	166.99			
13220	41	213	258.7			
14040	41	213	19.31			
14302	41	213	211.31			
14310	41	213	239.14			
14362	41	213	262.51			
14489	41	213	68.92			

Informazioni sull'Edificio 15803

Unità volumetriche dell'Edificio 15803

N°	Foglio	Particella	Superficie coperta CTR (m²)	N° piani	Piani interrati	Mansarda
14298	41	213	159.72			



BENI CULTURALI E PAESAGGISTICI

Carta dei Vincoli



Denominazione

**PALAZZO MUNICIPALE,
ANNESSO COEVO, AREA DI
RESEDE E GIARDINO DELLE
MERAVIGLIE**

[90490090239](#)

[Historia Loci](#)

Identificativo del bene



Legenda:

Tipo di vincolo
Descrizione del vincolo
Tipologia del bene
Provincia
Comune
Località
Indirizzo
Zona di rispetto
ID Archivio SABAP
Vincoli in rete

■ bene identificato ■ altri beni di tipo architettonico

Architettonico
Vincolo architettonico
complesso immobiliare

LI
LIVORNO

VIA CADUTI DEL LAVORO N. 26
NO
LI0202

PALAZZO MUNICIPALE, ANNESSO COEVO, AREA DI RESEDE E GIARDINO DELLE MERAVIGLIE

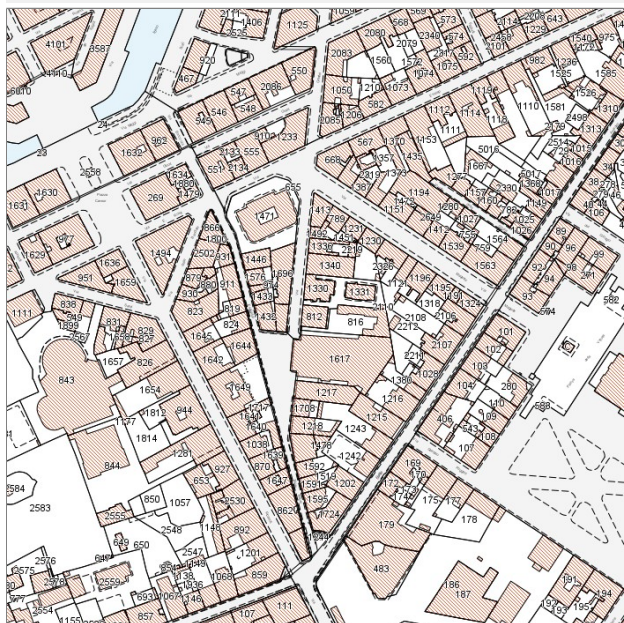
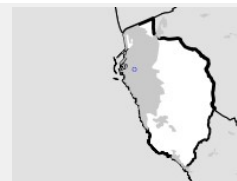
Prov. 22 luglio 2010.
ai sensi DLgs 201/2004, n. 42 - (G.U. 24/2/2004, n. 45, 50 e 28) art. 10 - comma 1

[\[Nuova ricerca\]](#) [\[Geoscopio\]](#)



Edifici associati alla Scheda:

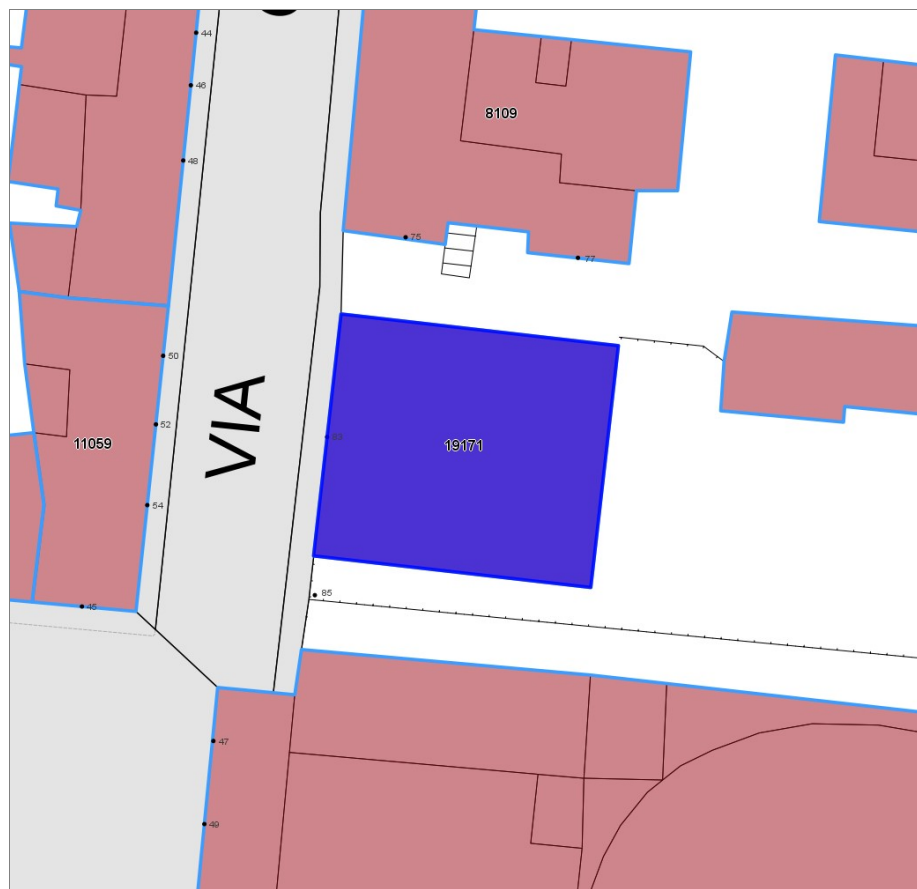
ID 19171



Catasto (1:5000)



Foto aerea 2019 (1:5000)



Informazioni sulla Scheda

- **Data rilevazione** 03/05/2023
- **N° elenco** VS.100
- **Bene tutelato ai sensi della parte II del Digs. 42/2004**
- **Località** VIA GOLDONI
- **Denominazione** PALAZZETTA IN VIA C. GOLDONI 83



Informazioni sull'Edificio 19171

Unità volumetriche dell'Edificio 19171

N°	Foglio	Particella	Superficie coperta CTR (m ²)	N° piani	Piani interrati	Mansarda
9641	95	812	294.84			



BENI CULTURALI E PAESAGGISTICI

Carta dei Vincoli



Regione Toscana



MINISTERO
PER I BENI E
LE ATTIVITÀ
CULTURALI



CONSORZIO
LaMMA



Denominazione

**PALAZZETTA IN VIA C.
GOLDONI, 83**

Identificativo del bene

90490090240

[Historia Loci](#)



Legenda:

Tipo di vincolo
Descrizione del vincolo
Tipologia del bene
Provincia
Comune
Località
Indirizzo
Zona di rispetto
ID Archivio SABAP
Vincoli in rete

■ bene identificato ■ altri beni di tipo architettonico

Architettonico
Vincolo architettonico
palazzo
LI
LIVORNO

VIA C. GOLDONI N. 83
NO
LI0203

Beni - (provvedimenti)

Edificio Via Goldoni n.83 (Via CARLO GOLDONI, 83) - (403756)

PALAZZETTA IN VIA C. GOLDONI, 83 (GIA' CAPORALI)

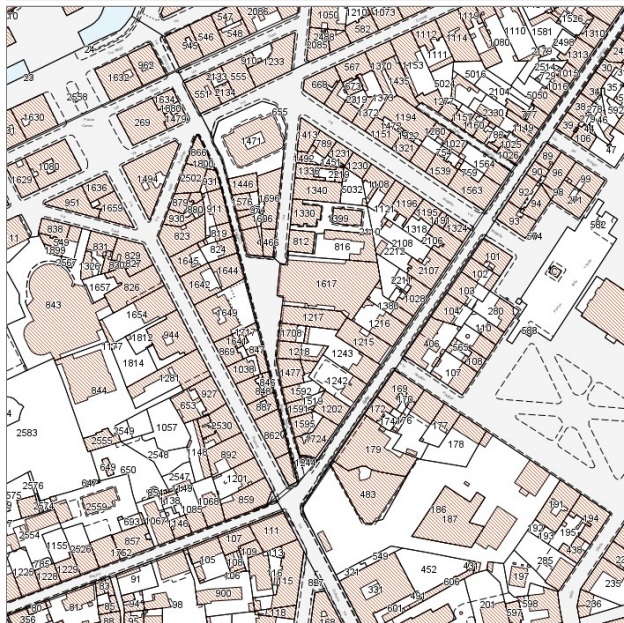
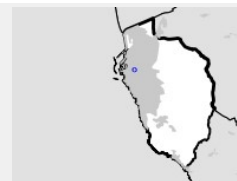
Prov. 22 luglio 2010
ai sensi D.Lgs. 201/2001, n. 42 - (L. 11/24/2001, n. 45/50 n. 28) art. 10 - comma 1

[\[Nuova ricerca\]](#) [\[Geoscopio\]](#)



Edifici associati alla Scheda:

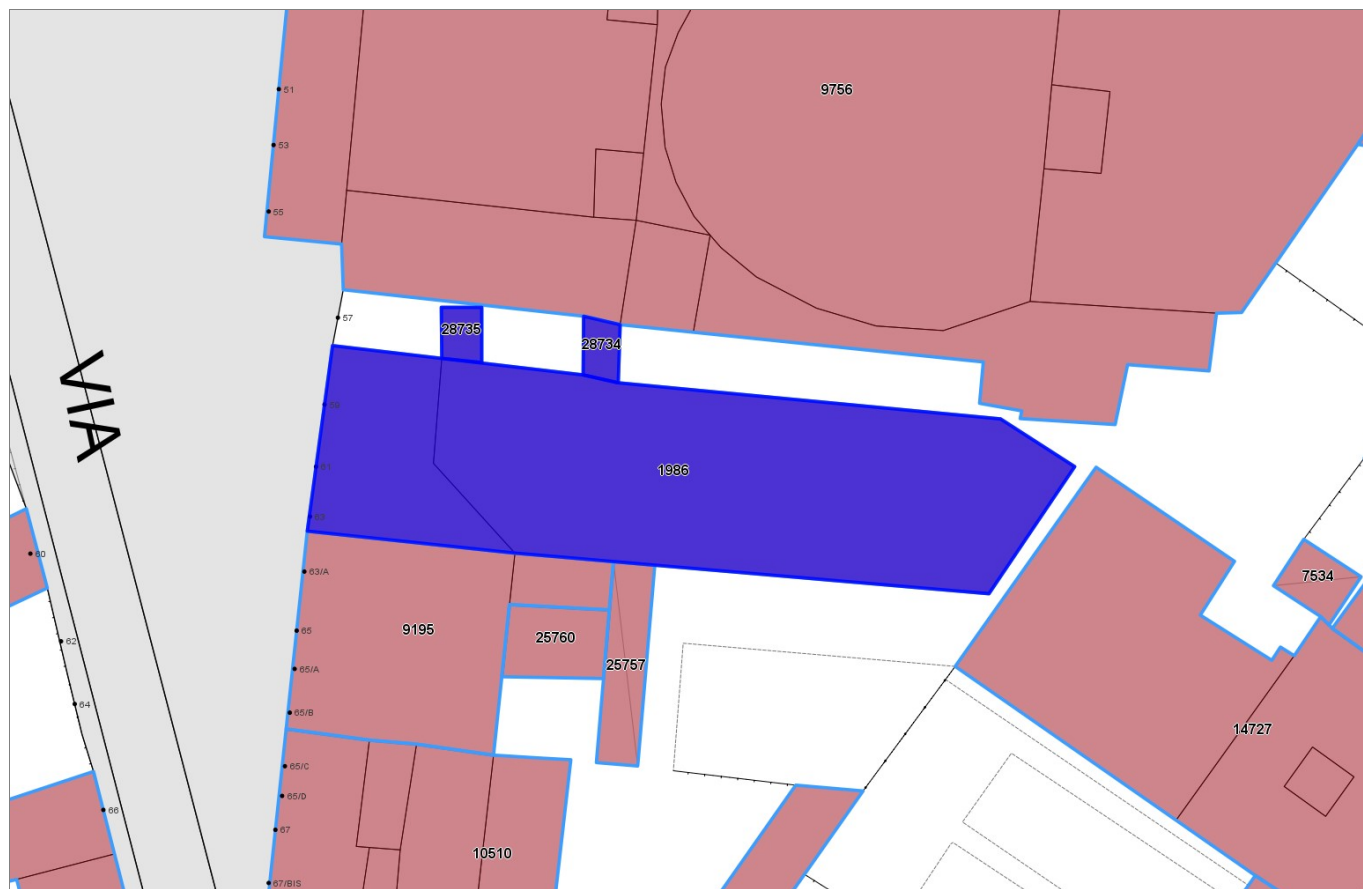
ID 1986 ID 28734 ID 28735



Catasto (1:5000)



Foto aerea 2019 (1:5000)



Informazioni sulla Scheda

- **Data rilevazione** 03/05/2023
- **N° elenco** VS.101
- **Bene tutelato ai sensi della parte II del Dlgs. 42/2004**
- **Località** VIA GOLDONI
- **Denominazione** EX CASERMA RIMEDIOTTI



Informazioni sull'Edificio 1986

Unità volumetriche dell'Edificio 1986

N°	Foglio	Particella	Superficie coperta CTR (m ²)	N° piani	Piani interrati	Mansarda
9640	95	1217	113.42			
9992	95	1217	471.01			

Informazioni sull'Edificio 28734

Unità volumetriche dell'Edificio 28734

N°	Foglio	Particella	Superficie coperta CTR (m ²)	N° piani	Piani interrati	Mansarda
1829			9.52			

Informazioni sull'Edificio 28735

Unità volumetriche dell'Edificio 28735

N°	Foglio	Particella	Superficie coperta CTR (m ²)	N° piani	Piani interrati	Mansarda
52687			9.65			



BENI CULTURALI E PAESAGGISTICI

Carta dei Vincoli



Regione Toscana



MINISTERO
PER I BENI E
LE ATTIVITÀ
CULTURALI



CONSORZIO
LaMMA

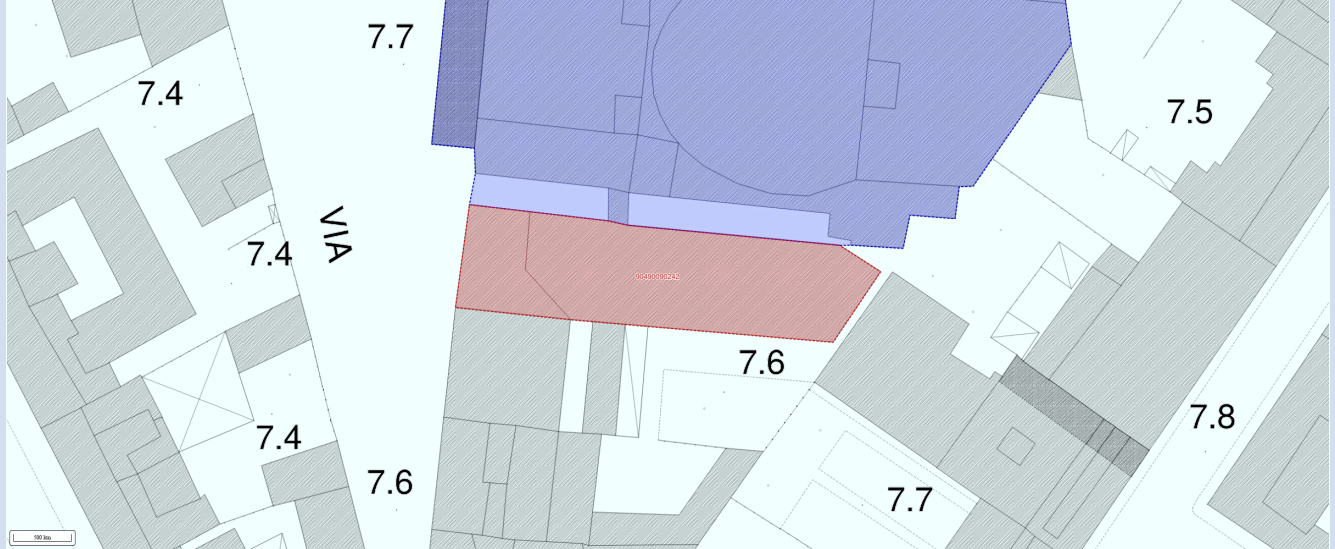


Denominazione
Identificativo del bene

EX CASERMA RIMEDIOTTI

90490090242

Historia Loci



Legenda:

Tipo di vincolo
Descrizione del vincolo
Tipologia del bene
Provincia
Comune
Località
Indirizzo
Zona di rispetto
ID Archivio SABAP
Vincoli in rete

■ bene identificato ■ altri beni di tipo architettonico

Architettonico
Vincolo architettonico
palazzo
LI
LIVORNO

VIA ENRICO MAYER N. 47
NO
LI0205

Beni - (provvedimenti)

[Ex Caserma Rimediotti - già 'casa del fascio' - già 'palazzetta Caporali' \[VIA ENRICO MAYER, 47\] - \(S18928\)](#)

EX CASERMA RIMEDIOTTI - GIÀ 'CASA DEL FASCIO' - GIÀ 'PALAZZETTA CAPORALI'

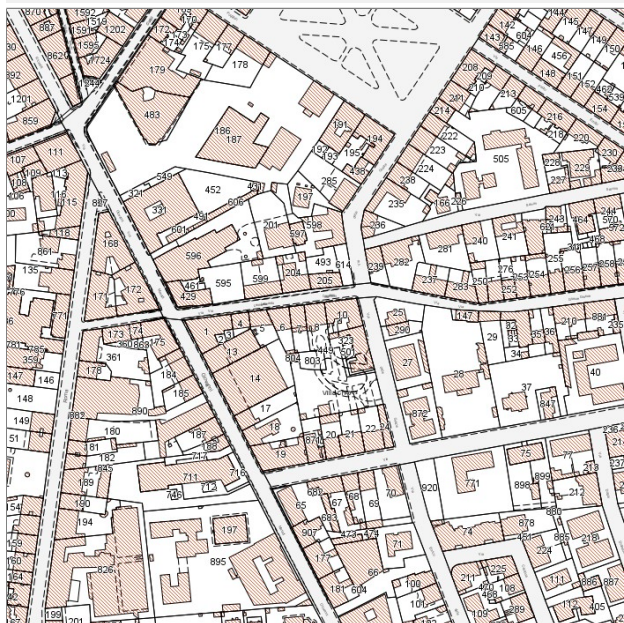
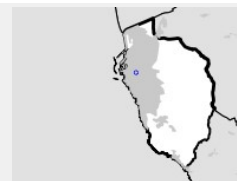
Prov. 20 Ottobre 2010
ai sensi D.Lgs. 231/2001, n. 42 - (G.U. 24/2/2004, n. 45; SO n. 28) art. 10 - comma 1

[\[Nuova ricerca\]](#) [\[Geoscopio\]](#)



Edifici associati alla Scheda:

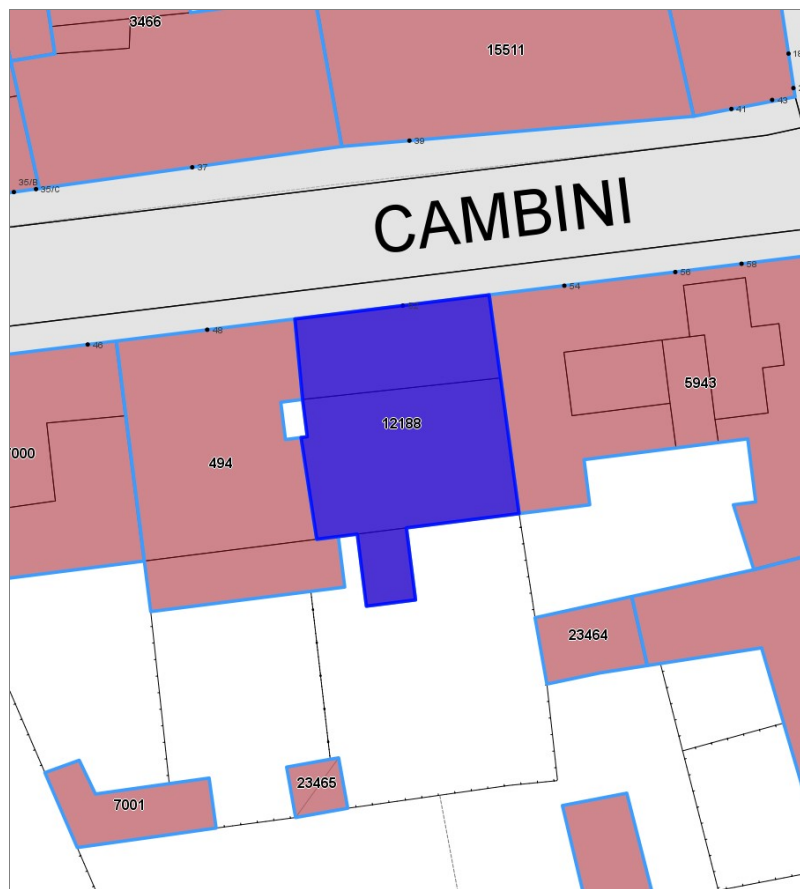
ID 12188



Catasto (1:5000)



Foto aerea 2019 (1:5000)



Informazioni sulla Scheda

- **Data rilevazione** 03/05/2023
- **N° elenco** VS.102
- **Bene tutelato ai sensi della parte II del Dlgs. 42/2004**
- **Località** VIA CAMBINI
- **Denominazione** SCUOLA MATERNA VITTORIO CHAYES



Informazioni sull'Edificio 12188

Unità volumetriche dell'Edificio 12188

N°	Foglio	Particella	Superficie coperta CTR (m²)	N° piani	Piani interrati	Mansarda
11931	31	8	17.74			
12032	31	8	80.11			
48625	31	8	139.14			



BENI CULTURALI E PAESAGGISTICI

Carta dei Vincoli



Regione Toscana



MINISTERO
PER I BENI E
LE ATTIVITÀ
CULTURALI



CONSORZIO
LaMMA



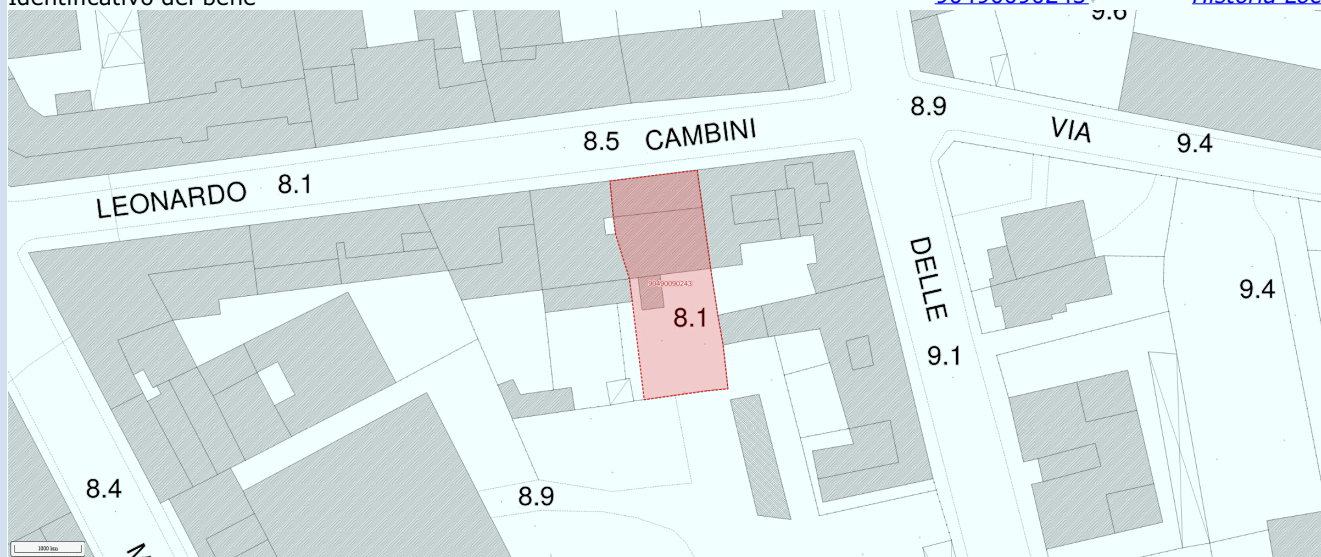
Denominazione

SCUOLA MATERNA VITTORIO CHAYES

Identificativo del bene

90490090243

[Historia Loci](#)



Legenda:

Tipo di vincolo
Descrizione del vincolo
Tipologia del bene
Provincia
Comune
Località
Indirizzo
Zona di rispetto
ID Archivio SABAP
Vincoli in rete

■ bene identificato ■ altri beni di tipo architettonico

Architettonico
Vincolo architettonico
scuola
LI
LIVORNO

VIA LEONARDO CAMBINI N. 52
NO
LI0206

Beni - (provvedimenti)

Scuola Materna Chayes [Via Leonardo Cambini, 52] - (4063729)

SCUOLA MATERNA VITTORIO CHAYES

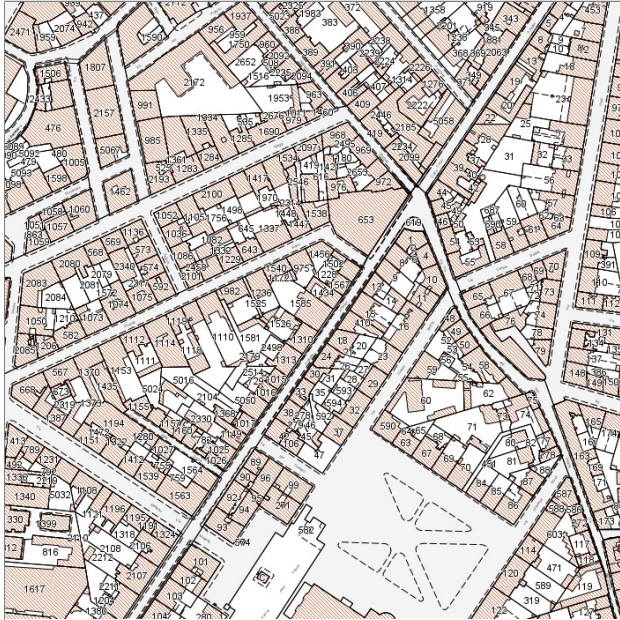
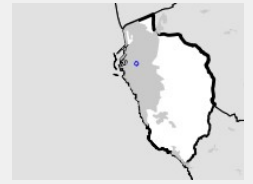
[\[Nuova ricerca\]](#) [\[Geoscopio\]](#)

Prov. 20 Dicembre 2010
ai sensi D.Lgs. 201/2008, n. 42 - (11/11/24/2004, n. 45/50 n. 28) art. 10 - comma 1



Edifici associati alla Scheda:

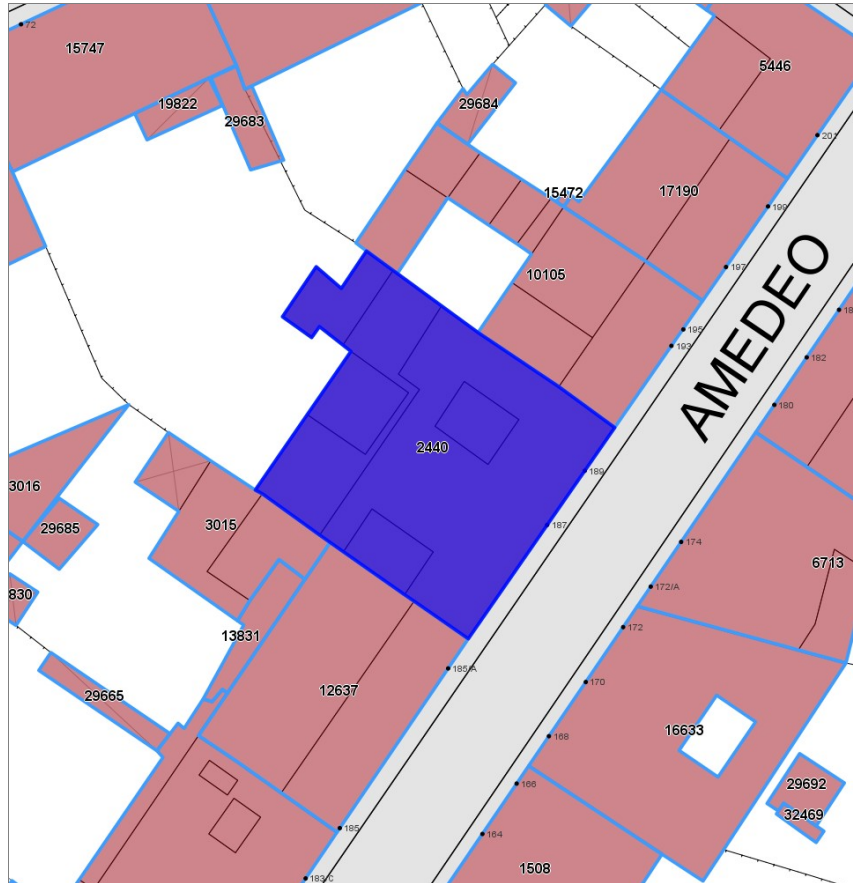
ID 2440



Catasto (1:5000)



Foto aerea 2019 (1:5000)



Informazioni sulla Scheda

- **Data rilevazione** 03/05/2023
- **N° elenco** VS.103
- **Bene tutelato ai sensi della parte II del Dlgs. 42/2004**
- **Località** CORSO AMEDEO
- **Denominazione** PALAZZO TADDEI



Informazioni sull'Edificio 2440

Unità volumetriche dell'Edificio 2440

N°	Foglio	Particella	Superficie coperta CTR (m²)	N° piani	Piani interrati	Mansarda
12519	95	1585	23.54			
12526	95	1585	32.45			
12528	95	1585	35.48			
12533	95	1585	89.08			
12534	95	1585	274.9			
12905	95	1585	25.36			



BENI CULTURALI E PAESAGGISTICI

Carta dei Vincoli



Regione Toscana



MINISTERO
PER I BENI E
LE ATTIVITÀ
CULTURALI



CONSORZIO
LaMMA



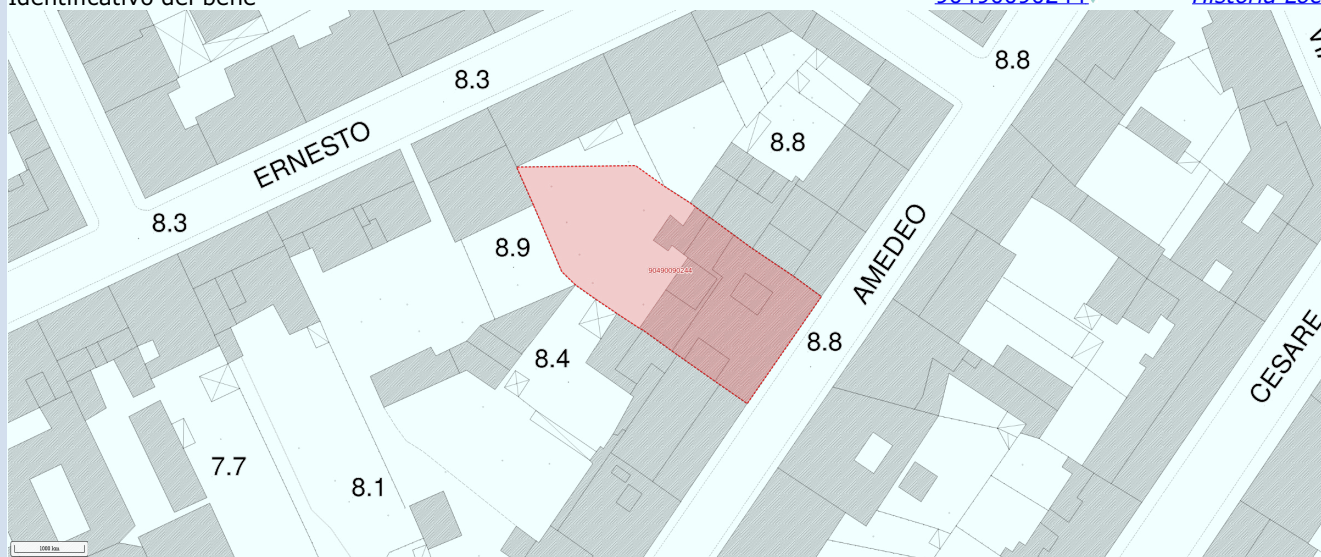
Denominazione

**SCUOLA D'INFANZIA QUATTRO
STAGIONI**

Identificativo del bene

[90490090244](#)

[Historia Loci](#)



Legenda:

Tipo di vincolo
Descrizione del vincolo
Tipologia del bene
Provincia
Comune
Località
Indirizzo
Zona di rispetto
ID Archivio SABAP
Vincoli in rete

■ bene identificato ■ altri beni di tipo architettonico

Architettonico
Vincolo architettonico
scuola
LI
LIVORNO

CORSO AMEDEO 187
NO
LI0207

Beni - (provvedimenti)

[Corso Amedeo, 45 \[Corso Amedeo, 45\] - \(489494\)](#)

SCUOLA D'INFANZIA QUATTRO STAGIONI

Prov. 20 Dicembre 2010
ai sensi D.Lgs. 201/2008, n. 42 - (11/11/24/2004, n. 45/50 n. 28) art. 10 - comma 1

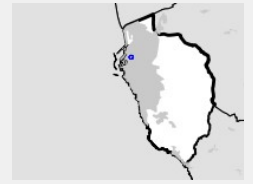
[\[Nuova ricerca\]](#) [\[Geoscopio\]](#)



Report Scheda Edifici patrimonio urbano N°199

Edifici associati alla Scheda:

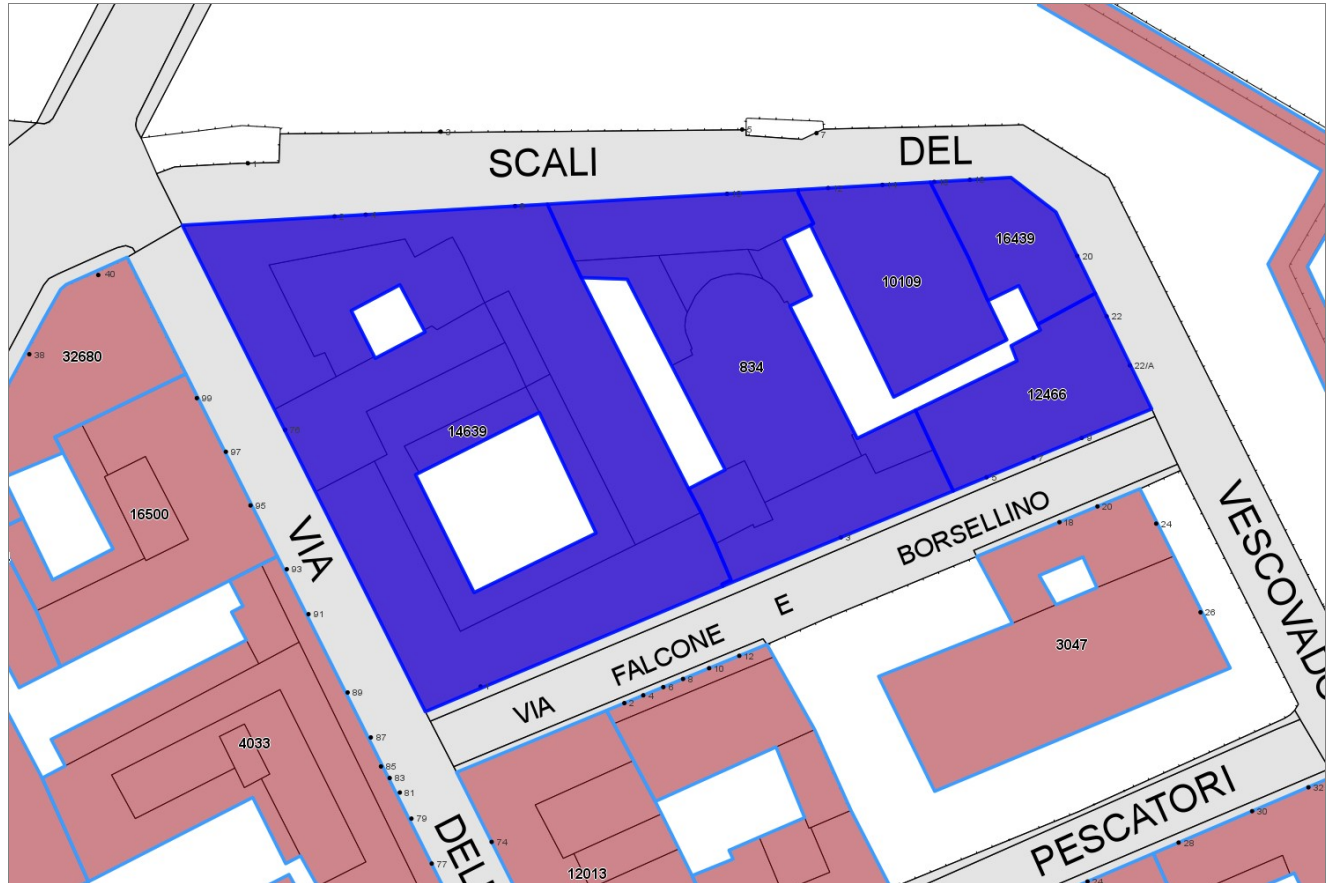
ID 834 ID 10109 ID 12466 ID 14639 ID 16439



Catasto (1:5000)



Foto aerea 2019 (1:5000)



Informazioni sulla Scheda

- **Data rilevazione** 03/05/2023
- **N° elenco** VS.104
- **Bene tutelato ai sensi della parte II del Dlgs. 42/2004**
- **Località** VENEZIA
- **Denominazione** TRIBUNALE DI LIVORNO



Informazioni sull'Edificio 834

Unità volumetriche dell'Edificio 834

N°	Foglio	Particella	Superficie coperta CTR (m ²)	N° piani	Piani interrati	Mansarda
3105	93	194	51.68			
3106	93	194	36.42			
3110	93	194	171.49			
3138	93	194	341.39			
3141	93	194	182.44			
3142	93	194	63.41			
3143	93	194	27.71			
3147	93	194	38.66			

Informazioni sull'Edificio 10109

Unità volumetriche dell'Edificio 10109

N°	Foglio	Particella	Superficie coperta CTR (m ²)	N° piani	Piani interrati	Mansarda
3088	93	195	341.18			

Informazioni sull'Edificio 12466

Unità volumetriche dell'Edificio 12466

N°	Foglio	Particella	Superficie coperta CTR (m ²)	N° piani	Piani interrati	Mansarda
3089	93	197	301.69			

Informazioni sull'Edificio 14639

Unità volumetriche dell'Edificio 14639

N°	Foglio	Particella	Superficie coperta CTR (m ²)	N° piani	Piani interrati	Mansarda
3139	93	193	197.41			
3140	93	193	190.97			
3144	93	193	627.23			
3145	93	193	464.6			
3653	93	193	53.43			
3657	93	193	300.62			
3813	93	193	32.91			

Informazioni sull'Edificio 16439

Unità volumetriche dell'Edificio 16439

N°	Foglio	Particella	Superficie coperta CTR (m ²)	N° piani	Piani interrati	Mansarda
48142	93	196	176.03			



BENI CULTURALI E PAESAGGISTICI

Carta dei Vincoli



Regione Toscana



MINISTERO
PER I BENI E
LE ATTIVITÀ
CULTURALI



CONSORZIO
LaMMA



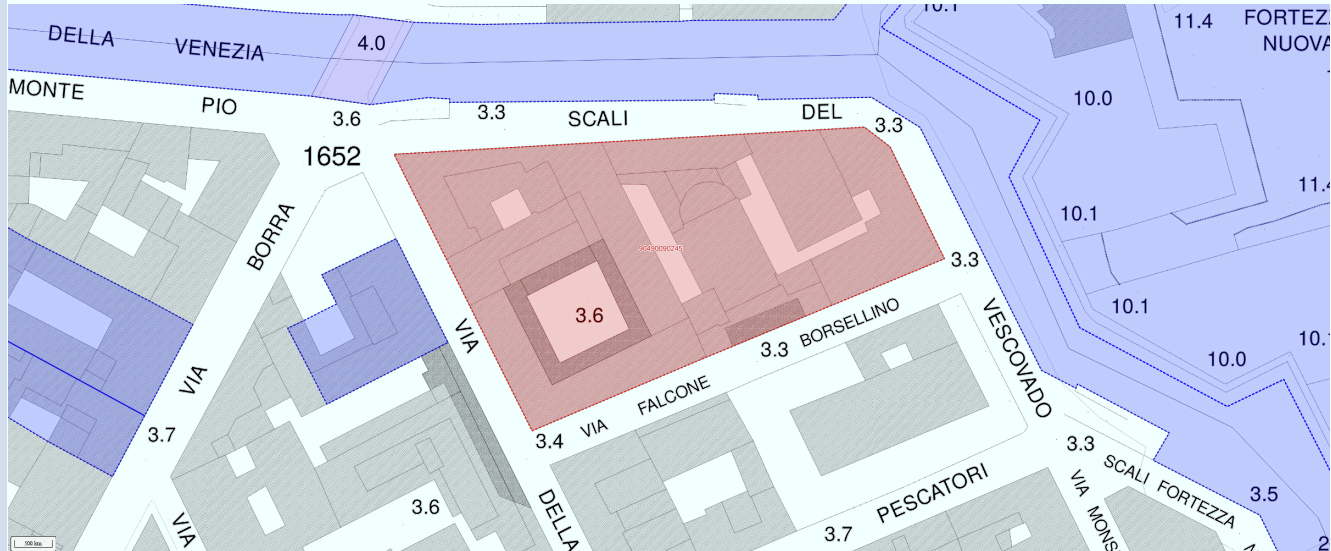
Denominazione

TRIBUNALE DI LIVORNO

Identificativo del bene

90490090245

Historia Loci



Legenda:

Tipo di vincolo
Descrizione del vincolo
Tipologia del bene
Provincia
Comune
Località

■ bene identificato
■ altri beni di tipo architettonico
Architettonico
Vincolo architettonico
palazzo
LI
LIVORNO

Indirizzo

SCALI DEL VESCOVADO, VIA
FALCONE E BORSELLINO, VIA
DELLA MADONNA, 1
NO
LI0208

Zona di rispetto
ID Archivio SABAP
Vincoli in rete

Beni - (provvedimenti)

[Tribunale di Livorno \[Via Falcone e Borsellino_1\] - \(408798\)](#)

COMPLESSO MONUMENTALE DENOMINATO TRIBUNALE DI LIVORNO, COSTITUITO DAL PALAZZO DI GIUSTIZIA E DALLA CORTE DI ASSISE, CON ADIACENTE OSSERVATORIO GEODINAMICO G. SCHIAVAZZI

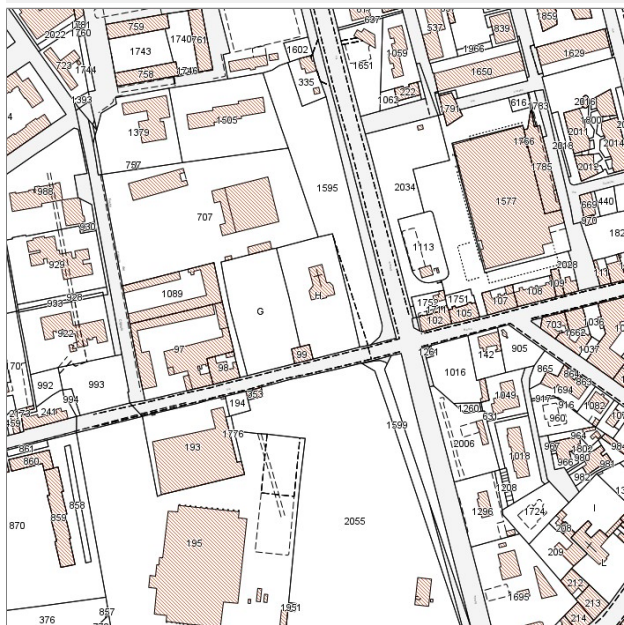
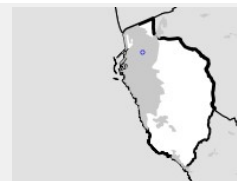
Prov. 3 Maggio 2011
ai sensi D.Lgs. 23/2004, n. 42 - (G.U. 24/2/2004, n. 45; S.O. n. 28) art. 10 - comma 1

[\[Nuova ricerca\]](#) [\[Geoscopio\]](#)



Edifici associati alla Scheda:

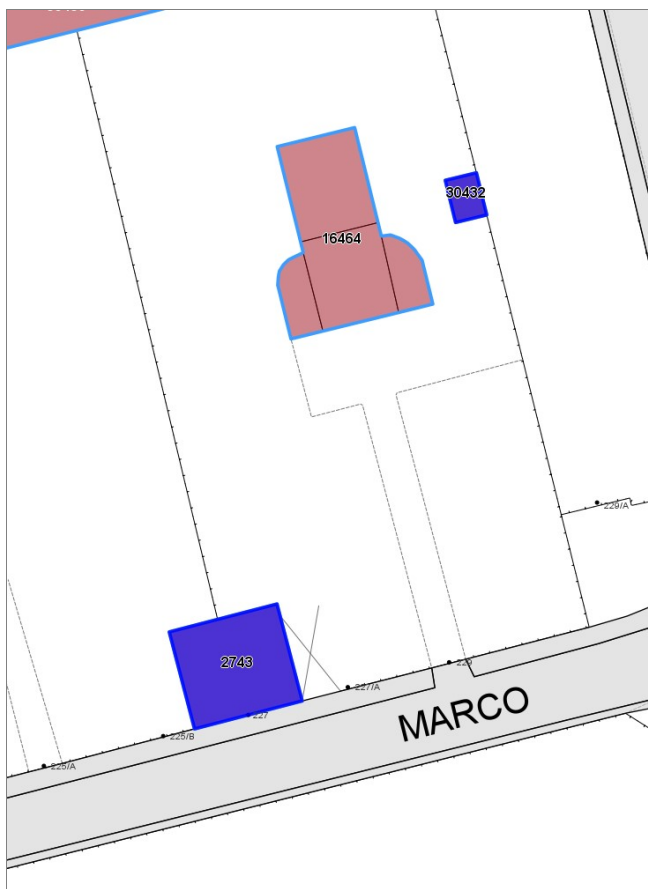
ID 2743 ID 30432



Catasto (1:5000)



Foto aerea 2019 (1:5000)



Vedere in aggiunta scheda EC.13 - CHIESA DELLA DORMIZIONE DELLA VERGINE MARIA DEI GRECI ORTODOSSI



Informazioni sulla Scheda

- **Data rilevazione** 03/05/2023
- **N° elenco** VS.106 - EC.13
- **Bene tutelato ai sensi della parte II del Digs. 42/2004**
- **Località** VIA MASTACCHI
- **Denominazione** CIMITERO GRECO ORTODOSSO



Informazioni sull'Edificio 2743

Unità volumetriche dell'Edificio 2743

N°	Foglio	Particella	Superficie coperta CTR (m ²)	N° piani	Piani interrati	Mansarda
9025	10	99	169.59			

Informazioni sull'Edificio 30432

Unità volumetriche dell'Edificio 30432

N°	Foglio	Particella	Superficie coperta CTR (m ²)	N° piani	Piani interrati	Mansarda
13467			21.15			



BENI CULTURALI E PAESAGGISTICI

Carta dei Vincoli



Regione Toscana



MINISTERO
PER I BENI E
LE ATTIVITÀ
CULTURALI



CONSORZIO
LaMMA



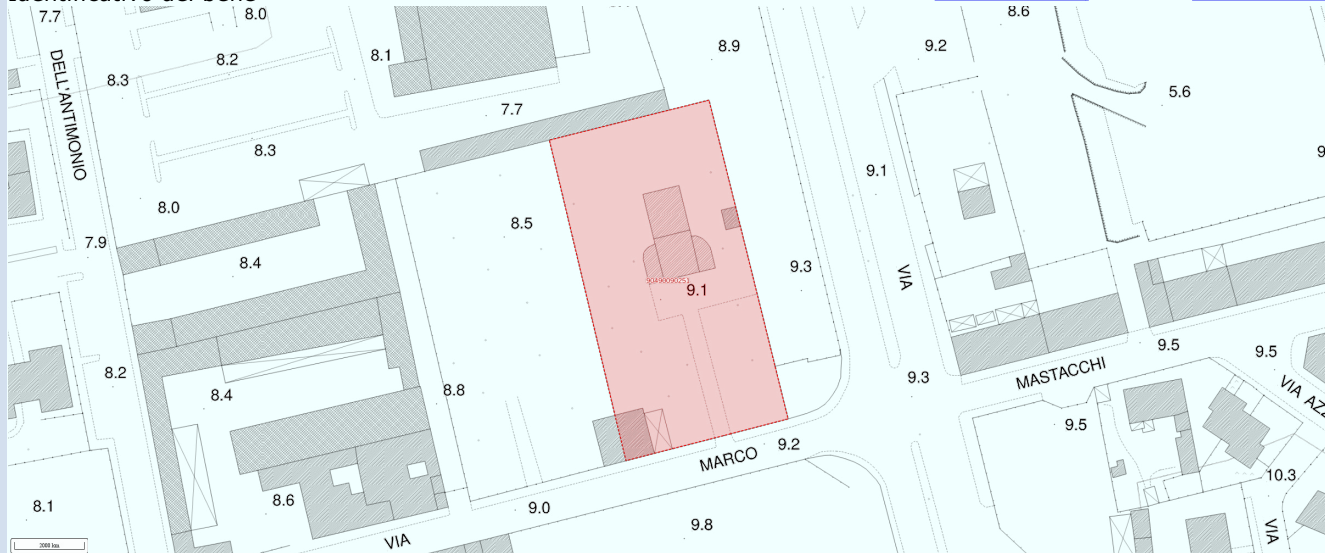
Denominazione

CIMITERO GRECO ORTODOSSO

Identificativo del bene

[90490090251](#)

[Historia Loci](#)



Legenda:

Tipo di vincolo
Descrizione del vincolo
Tipologia del bene
Provincia
Comune
Località
Indirizzo
Zona di rispetto
ID Archivio SABAP
Vincoli in rete

■ bene identificato ■ altri beni di tipo architettonico

Architettonico
Vincolo architettonico
cimitero
LI
LIVORNO
LIVORNO
VIA MARCO MASTACCHI
NO
LI0001

CIMITERO GRECO ORTODOSSO E PALAZZINA DEI SERVIZI

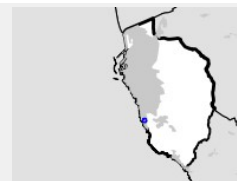
Prov. 2 Dicembre 2009
ai sensi D.Lgs. 231/2004, n. 42 - (G.U. 24/2/2004, n. 45 - SO n. 29) art. 10 - comma 1

[\[Nuova ricerca\]](#) [\[Geoscopia\]](#)



Edifici associati alla Scheda:

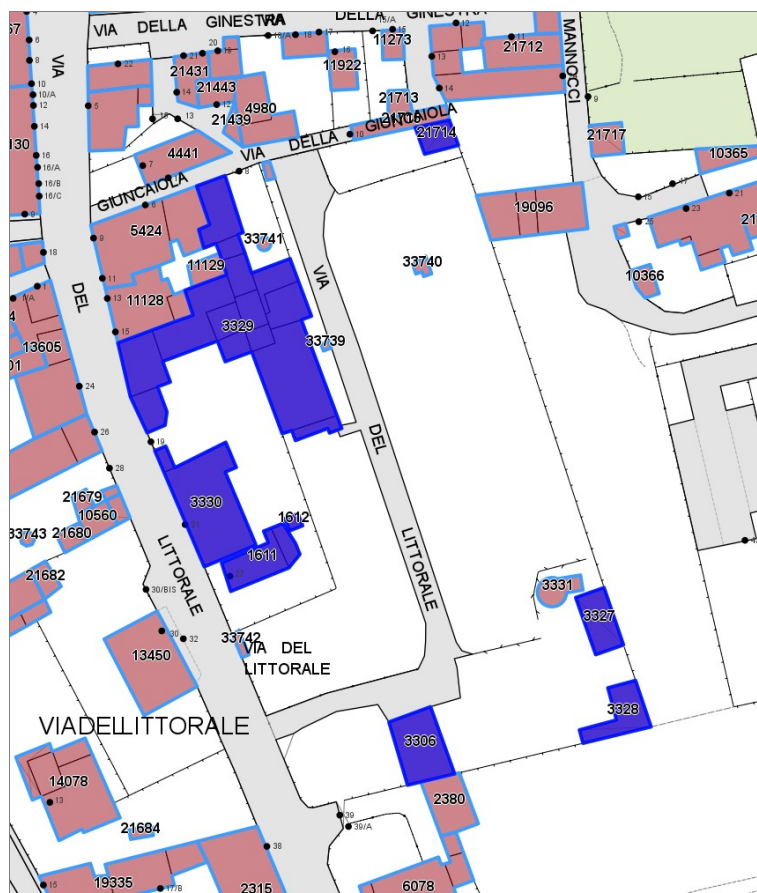
ID 1611 ID 1612 ID 3306 ID 3327 ID 3328 ID 3329 ID 3330 ID 21714



Catasto (1:5000)



Foto aerea 2019 (1:5000)



Informazioni sulla Scheda

- **Data rilevazione** 03/05/2023
- **N° elenco** VS.110
- **Bene tutelato ai sensi della parte II del Dlgs. 42/2004**
- **Località** ANTIGNANO
- **Denominazione** ISTITUTO DELLE SUORE CARMELITANE DI SANTA TERESA



Informazioni sull'Edificio 1611

Unità volumetriche dell'Edificio 1611

N°	Foglio	Particella	Superficie coperta CTR (m²)	N° piani	Piani interrati	Mansarda
31878	70	A	20.21			
31880	70	A	67.79			

Informazioni sull'Edificio 1612

Unità volumetriche dell'Edificio 1612

N°	Foglio	Particella	Superficie coperta CTR (m²)	N° piani	Piani interrati	Mansarda
31879	70	A	6.3			

Informazioni sull'Edificio 3306

Unità volumetriche dell'Edificio 3306

N°	Foglio	Particella	Superficie coperta CTR (m²)	N° piani	Piani interrati	Mansarda
21580	70	81	109.28			

Informazioni sull'Edificio 3327

Unità volumetriche dell'Edificio 3327

N°	Foglio	Particella	Superficie coperta CTR (m²)	N° piani	Piani interrati	Mansarda
36356	70	76	62.13			

Informazioni sull'Edificio 3328

Unità volumetriche dell'Edificio 3328

N°	Foglio	Particella	Superficie coperta CTR (m²)	N° piani	Piani interrati	Mansarda
36353	70	76	69.21			

Informazioni sull'Edificio 3329

Unità volumetriche dell'Edificio 3329

N°	Foglio	Particella	Superficie coperta CTR (m²)	N° piani	Piani interrati	Mansarda
21218	70	76	74.71			
21265	70	76	35.61			
21268	70	76	32.31			
21273	70	76	108.14			
21274	70	76	31.11			
21594	70	76	22.76			
21595	70	76	190.66			
21596	70	76	17.58			
21881	70	76	18.2			
22139	70	76	70.14			
22245	70	76	37.85			
22246	70	76	30.46			
22628	70	76	49.78			
49377	70	76	15.6			

Informazioni sull'Edificio 3330



Unità volumetriche dell'Edificio 3330

N°	Foglio	Particella	Superficie coperta CTR (m²)	N° piani	Piani interrati	Mansarda
18599	70	76	9.6			
21421	70	76	212.71			

Informazioni sull'Edificio 21714

Unità volumetriche dell'Edificio 21714

N°	Foglio	Particella	Superficie coperta CTR (m²)	N° piani	Piani interrati	Mansarda
36364			33.22			



BENI CULTURALI E PAESAGGISTICI

Carta dei Vincoli



Regione Toscana



MINISTERO
PER I BENI E
LE ATTIVITÀ
CULTURALI



CONSORZIO
LaMMA



Denominazione

**ISTITUTO DELLE SUORE
CARMELITANE DI SANTA
TERESA**

[90490090257](#)

[Historia Loci](#)

Identificativo del bene



Legenda:

Tipo di vincolo
Descrizione del vincolo
Tipologia del bene
Provincia
Comune
Località
Indirizzo
Zona di rispetto
ID Archivio SABAP
Vincoli in rete

■ bene identificato ■ altri beni di tipo architettonico

Architettonico
Vincolo architettonico
complesso immobiliare
LI
LIVORNO
ANTIGNANO
VIA DEL LITTORALE N. 19, 21, 27
NO
LI0217

Bene - (provvedimenti)
Istituto delle Suore Carmelitane di Santa Teresa (VIA DEL LITTORALE, S.N.C.) - (482800)

COMPLESSO MONUMENTALE DELL'ISTITUTO DELLE SUORE CARMELITANE DI SANTA TERESA COSTITUITO DA CONVENTO, CHIESA, CASA PER FERIE, EX CASA DEL CUSTODE, GIARDINI E PERTINENZE

Prov. 31 luglio 2012
ai sensi D.Lgs. 22/1/2004, n. 42 - (G.U. 24/2/2004, n. 45, 50, n. 28) art. 10 - comma 1

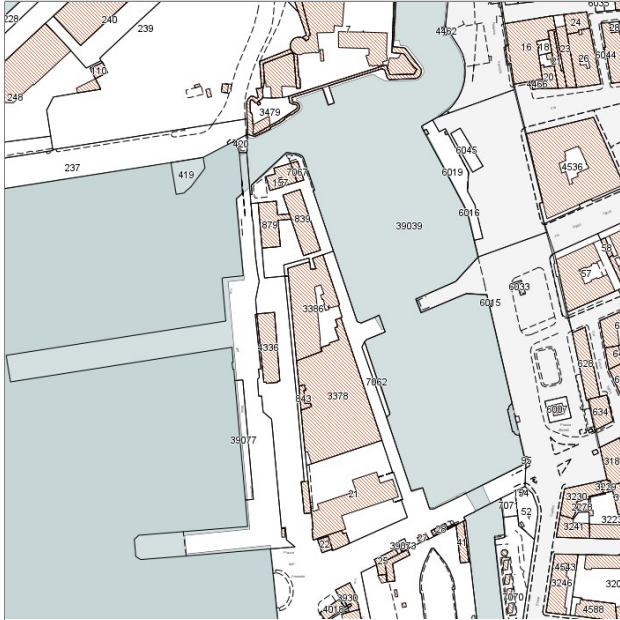
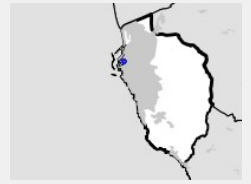
[\[Nuova ricerca\]](#) [\[Geoscopia\]](#)





Edifici associati alla Scheda:

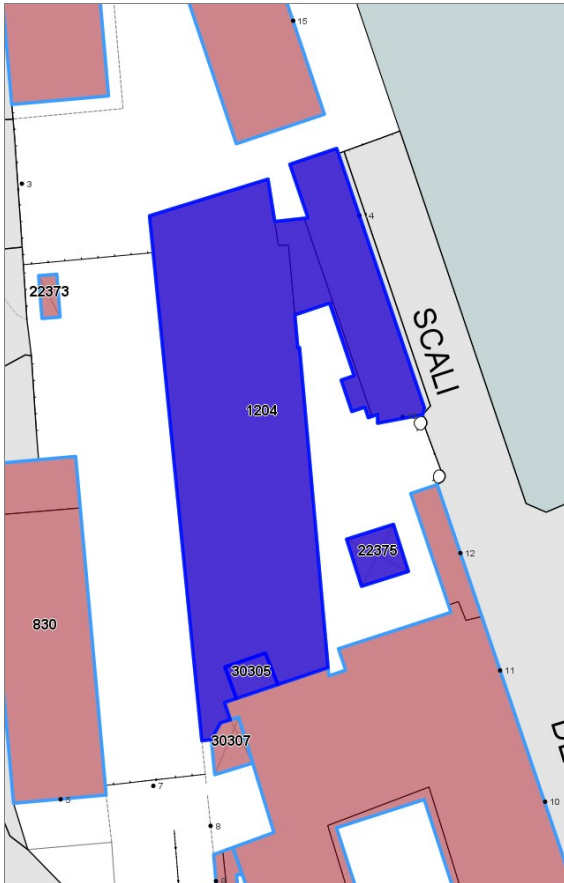
ID 1204 ID 22375 ID 30305



Catasto (1:5000)



Foto aerea 2019 (1:5000)



Informazioni sulla Scheda

- **Data rilevazione** 03/05/2023
- **N° elenco** VS.111
- **Bene tutelato ai sensi della parte II del Dlgs. 42/2004**
- **Località** DARSENA VECCHIA
- **Denominazione** EX FORTINO DI SANTA BARBARA



Informazioni sull'Edificio 1204

Unità volumetriche dell'Edificio 1204

N°	Foglio	Particella	Superficie coperta CTR (m ²)	N° piani	Piani interrati	Mansarda
237	16	3386	275.89			
264	16	3386	1253.33			
1118	16	3386	17.25			
1312	16	3386	55.59			

Informazioni sull'Edificio 22375

Unità volumetriche dell'Edificio 22375

N°	Foglio	Particella	Superficie coperta CTR (m ²)	N° piani	Piani interrati	Mansarda
39107			46.71			

Informazioni sull'Edificio 30305

Unità volumetriche dell'Edificio 30305

N°	Foglio	Particella	Superficie coperta CTR (m ²)	N° piani	Piani interrati	Mansarda
1226			27.96			



BENI CULTURALI E PAESAGGISTICI

Carta dei Vincoli



Regione Toscana



MINISTERO
PER I BENI E
LE ATTIVITÀ
CULTURALI



CONSORZIO
LaMMA



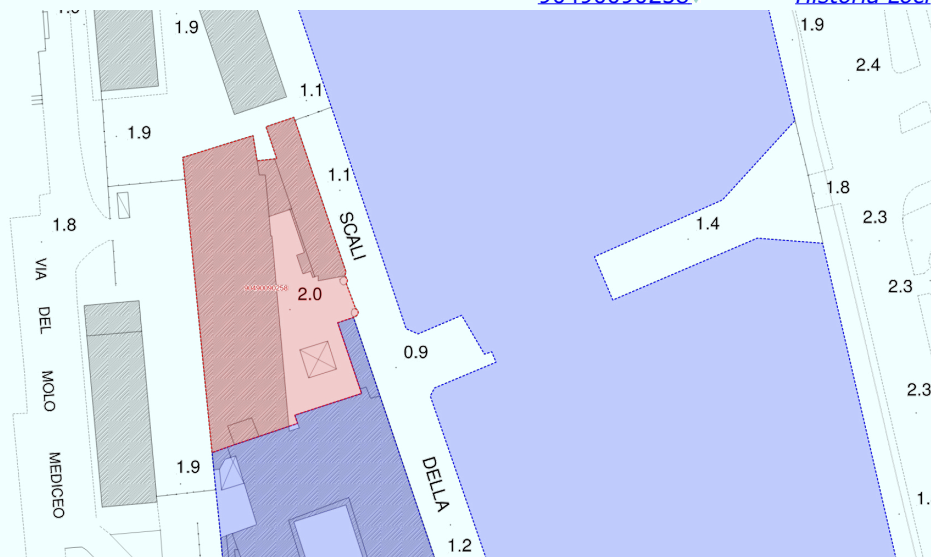
Denominazione

**EX FORTINO DI SANTA
BARBARA**

Identificativo del bene

90490090258

[Historia Loci](#)



Legenda:

Tipo di vincolo
Descrizione del vincolo
Tipologia del bene
Provincia
Comune
Località
Indirizzo
Zona di rispetto
ID Archivio SABAP
Vincoli in rete

■ bene identificato
■ altri beni di tipo architettonico
Architettonico
Vincolo architettonico
complesso immobiliare
LI
LIVORNO

SCALI DELLA DARSENA N. 13
NO
LI0218

EX FORTINO DI SANTA BARBARA

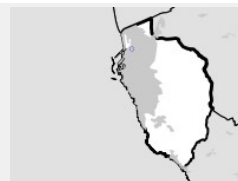
Prov. 12 Settembre 2012
ai sensi D.L. n. 22/1/2004, n. 42 - (G.U. 24/2/2004, n. 45-SO n. 28) art. 10 - comma 1

[\[Nuova ricerca\]](#) [\[Geoscopio\]](#)



Edifici associati alla Scheda:

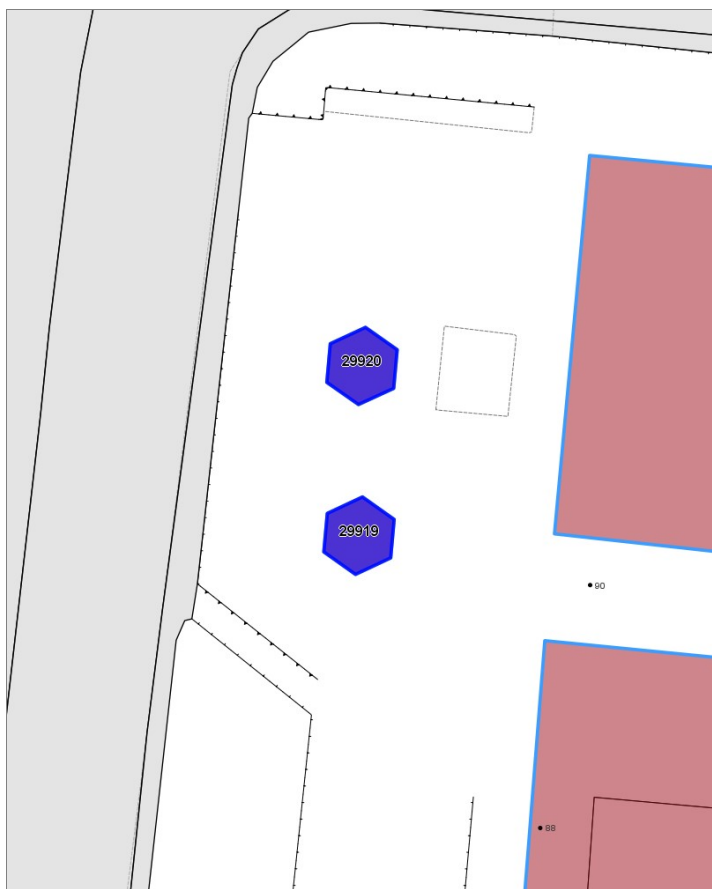
ID 29919 ID 29920



Catasto (1:5000)



Foto aerea 2019 (1:5000)



Informazioni sulla Scheda

- **Data rilevazione** 03/05/2023
- **N° elenco** VS.112
- **Bene tutelato ai sensi della parte II del Digs. 42/2004**
- **Località** VIA DELLE CATERATTE
- **Denominazione** LE DUE CIMINIERE DELL'EX BORMA



Informazioni sull'Edificio 29919

Unità volumetriche dell'Edificio 29919

N°	Foglio	Particella	Superficie coperta CTR (m²)	N° piani	Piani interrati	Mansarda
50095/8		1050	15.57			

Informazioni sull'Edificio 29920

Unità volumetriche dell'Edificio 29920

N°	Foglio	Particella	Superficie coperta CTR (m²)	N° piani	Piani interrati	Mansarda
50094/8		1050	15.55			



BENI CULTURALI E PAESAGGISTICI

Carta dei Vincoli



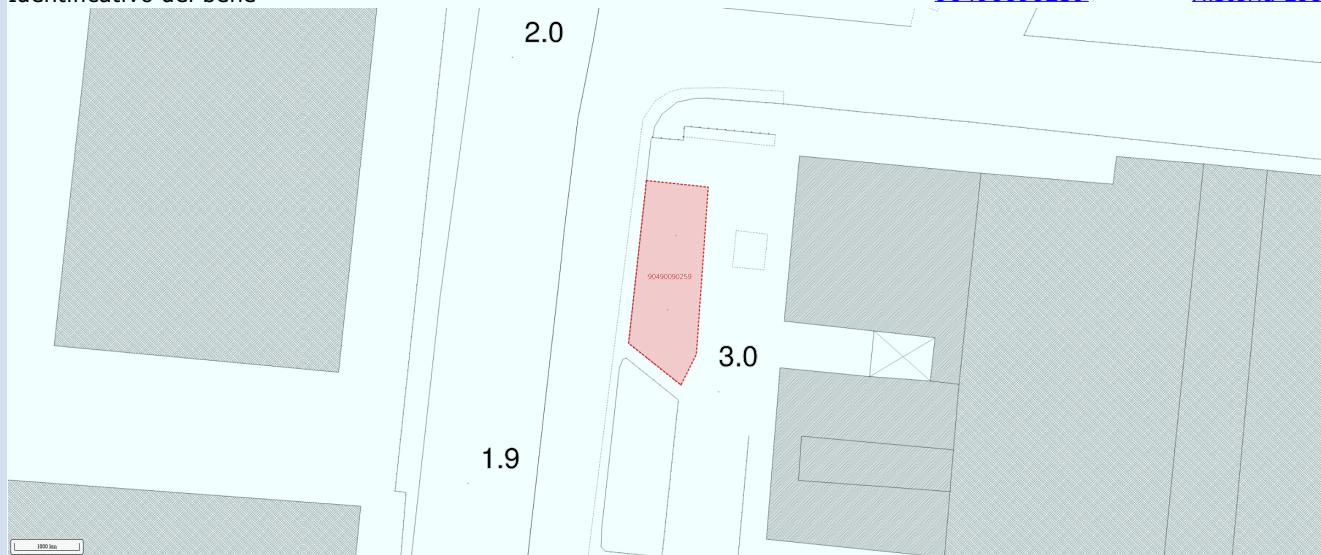
Denominazione

**LE DUE CIMINIERE DELL'EX
VETRERIA BORMA**

Identificativo del bene

[90490090259](#)

[Historia Loci](#)



Legenda:

Tipo di vincolo
Descrizione del vincolo
Tipologia del bene
Provincia
Comune
Località
Indirizzo
Zona di rispetto
ID Archivio SABAP
Vincoli in rete

■ bene identificato ■ altri beni di tipo architettonico

Architettonico
Vincolo architettonico
complesso immobiliare
LI
LIVORNO

VIA DELLE CATERATTE
NO
LI0219

Beni - (provvedimenti)
[Le due Ciminiere dell'ex Vetreria Borma \[Via delle Cateratte, snc\] - \(3064576\)](#)

LE DUE CIMINIERE DELL'EX VETRERIA BORMA

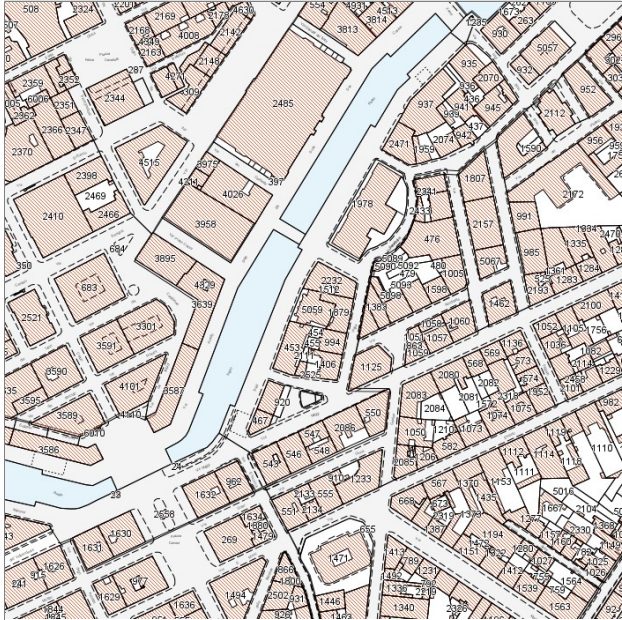
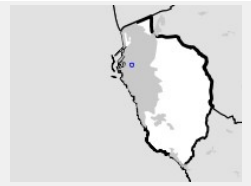
Prov. 10/28/2012
ai sensi D.Lgs. 201/2004, n. 42 - (G.L. 24/2004, n. 45 - SO n. 28) art. 10 - comma 3 - lettera a

[\[Nuova ricerca\]](#) [\[Geoscopio\]](#)



Edifici associati alla Scheda:

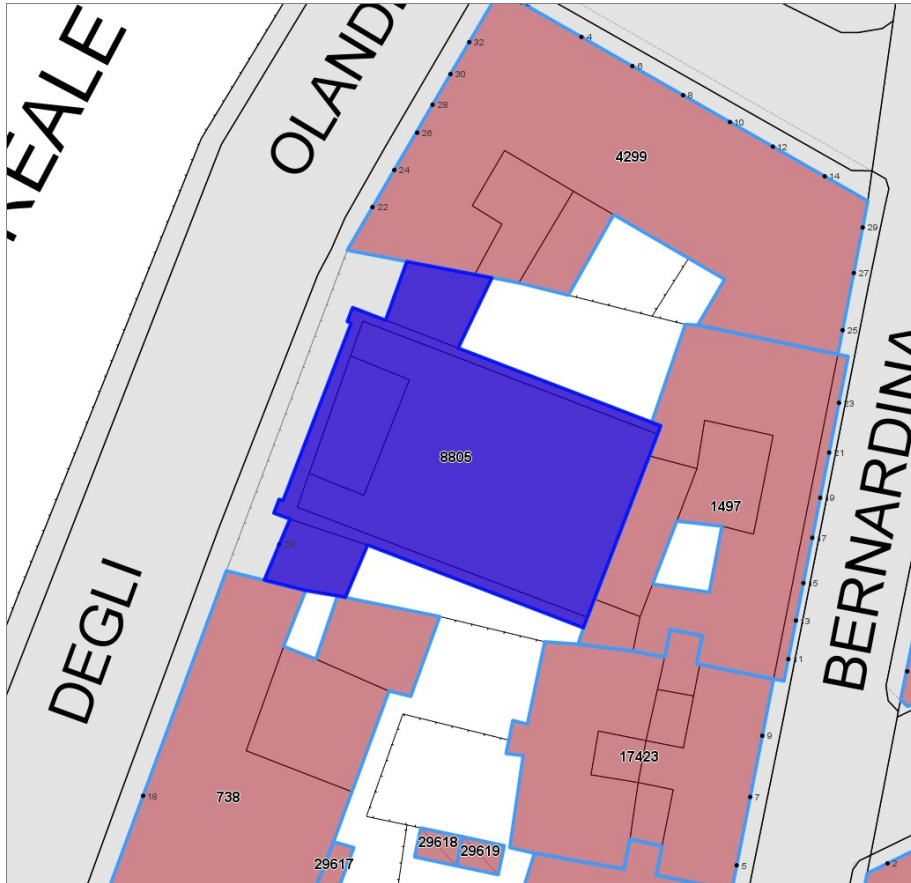
ID 8805



Catasto (1:5000)



Foto aerea 2019 (1:5000)



Informazioni sulla Scheda

- **Data rilevazione** 03/05/2023
- **N° elenco** VS.113
- **Bene tutelato ai sensi della parte II del Digs. 42/2004**
- **Località** FOSSO REALE
- **Denominazione** CHIESA OLANDESE ALEMANNA



Informazioni sull'Edificio 8805

Unità volumetriche dell'Edificio 8805

N°	Foglio	Particella	Superficie coperta CTR (m²)	N° piani	Piani interrati	Mansarda
9063	95	5059	34.47			
31784	95	5059	326.68			
31785	95	5059	55.98			
31786	95	5059	46.03			
31787	95	5059	30.8			



BENI CULTURALI E PAESAGGISTICI

Carta dei Vincoli



Regione Toscana



MINISTERO
PER I BENI E
LE ATTIVITÀ
CULTURALI



CONSORZIO
LaMMA



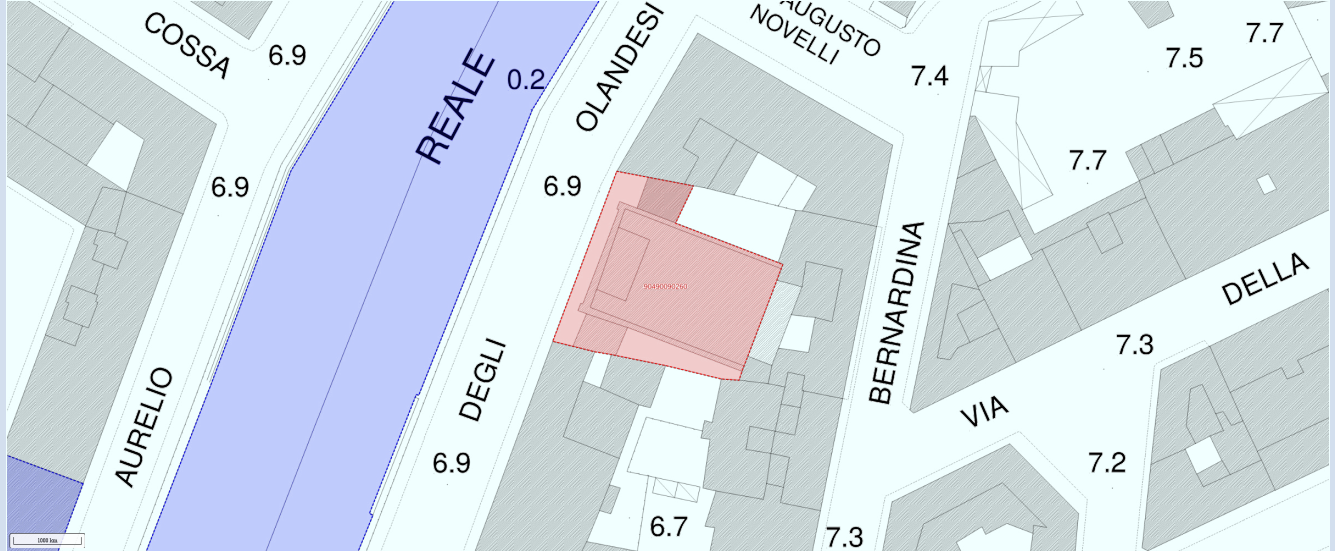
Denominazione

CHIESA OLANDESE ALEMANNA

Identificativo del bene

[90490090260](#)

[Historia Loci](#)



Legenda:

Tipo di vincolo
Descrizione del vincolo
Tipologia del bene
Provincia
Comune
Località
Indirizzo
Zona di rispetto
ID Archivio SABAP
Vincoli in rete

■ bene identificato ■ altri beni di tipo architettonico

Architettonico
Vincolo architettonico
chiesa
LI
LIVORNO

SCALI OLANDESI
NO
LI0220

Beni - (provvedimenti)
[Chiesa Olandese Alemanna \[SCALI DEGLI OLANDESI, sncl\] - \(557540\)](#)

CHIESA OLANDESE ALEMANNA

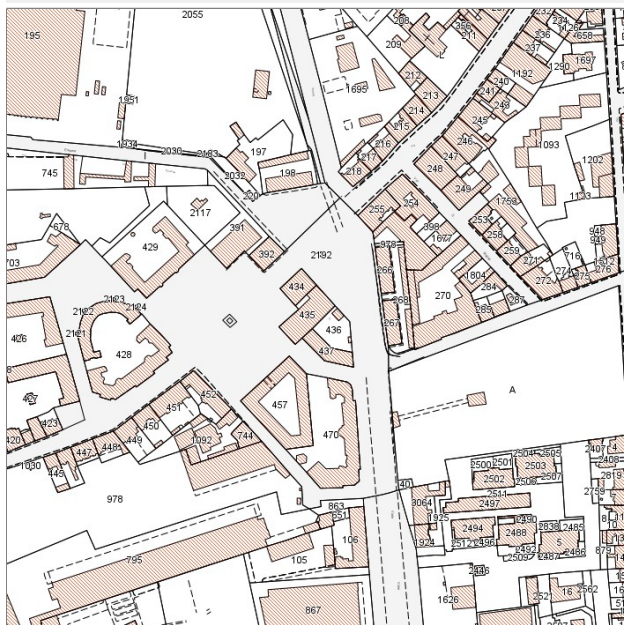
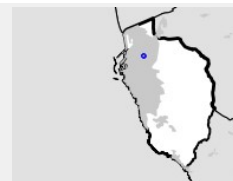
Prov. 2 Ottobre 2012
ai sensi [D.Lgs. 22/2004, n. 42 - \(G.U. 24/2/2004, n. 45-50 n. 28\)](#) art. 10 - comma 1

[\[Nuova ricerca\]](#) [\[Geoscopio\]](#)



Edifici associati alla Scheda:

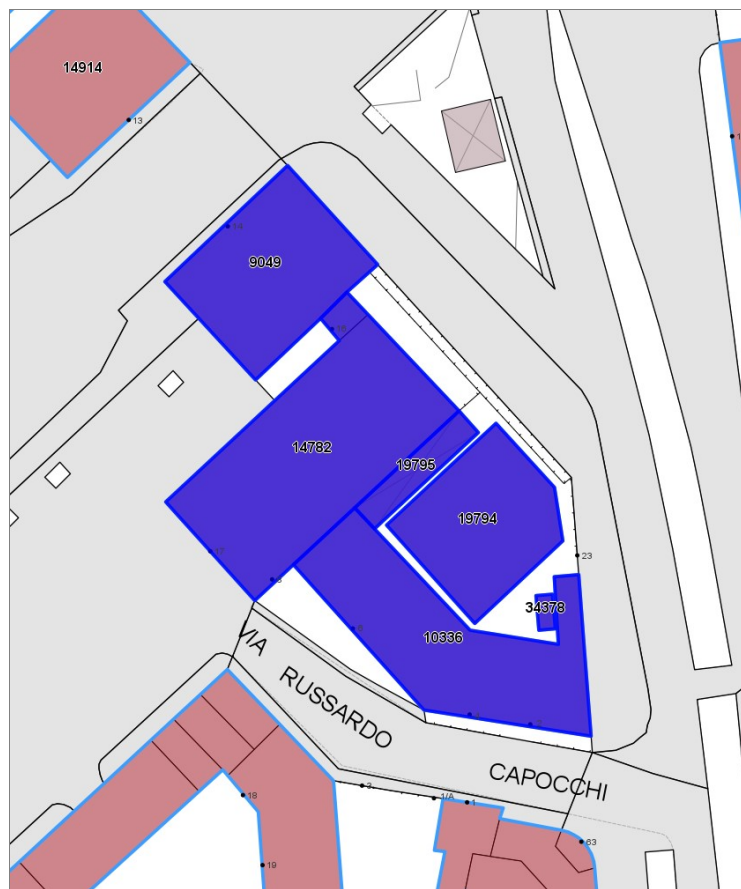
ID 9049 ID 10336 ID 14782 ID 19794 ID 19795 ID 34378



Catasto (1:5000)



Foto aerea 2019 (1:5000)



Informazioni sulla Scheda

- **Data rilevazione** 03/05/2023
- **N° elenco** VS.114
- **Bene tutelato ai sensi della parte II del Digs. 42/2004**
- **Località** BARRIERA GARIBALDI
- **Denominazione** BARRIERA FIORENTINA (GARIBALDI)



Informazioni sull'Edificio 9049

Unità volumetriche dell'Edificio 9049

N°	Foglio	Particella	Superficie coperta CTR (m ²)	N° piani	Piani interrati	Mansarda
17591	8	434	375.23			

Informazioni sull'Edificio 10336

Unità volumetriche dell'Edificio 10336

N°	Foglio	Particella	Superficie coperta CTR (m ²)	N° piani	Piani interrati	Mansarda
17676	8	437	493.55			

Informazioni sull'Edificio 14782

Unità volumetriche dell'Edificio 14782

N°	Foglio	Particella	Superficie coperta CTR (m ²)	N° piani	Piani interrati	Mansarda
17748	8	435	18.98			
17749	8	435	614.86			

Informazioni sull'Edificio 19794

Unità volumetriche dell'Edificio 19794

N°	Foglio	Particella	Superficie coperta CTR (m ²)	N° piani	Piani interrati	Mansarda
31131	8	436	318.53			

Informazioni sull'Edificio 19795

Unità volumetriche dell'Edificio 19795

N°	Foglio	Particella	Superficie coperta CTR (m ²)	N° piani	Piani interrati	Mansarda
43929	8	436	68.57			

Informazioni sull'Edificio 34378

Unità volumetriche dell'Edificio 34378

N°	Foglio	Particella	Superficie coperta CTR (m ²)	N° piani	Piani interrati	Mansarda
56109	8	436	9.56			



BENI CULTURALI E PAESAGGISTICI

Carta dei Vincoli



Regione Toscana



MINISTERO
PER I BENI E
LE ATTIVITÀ
CULTURALI



CONSORZIO
LaMMA



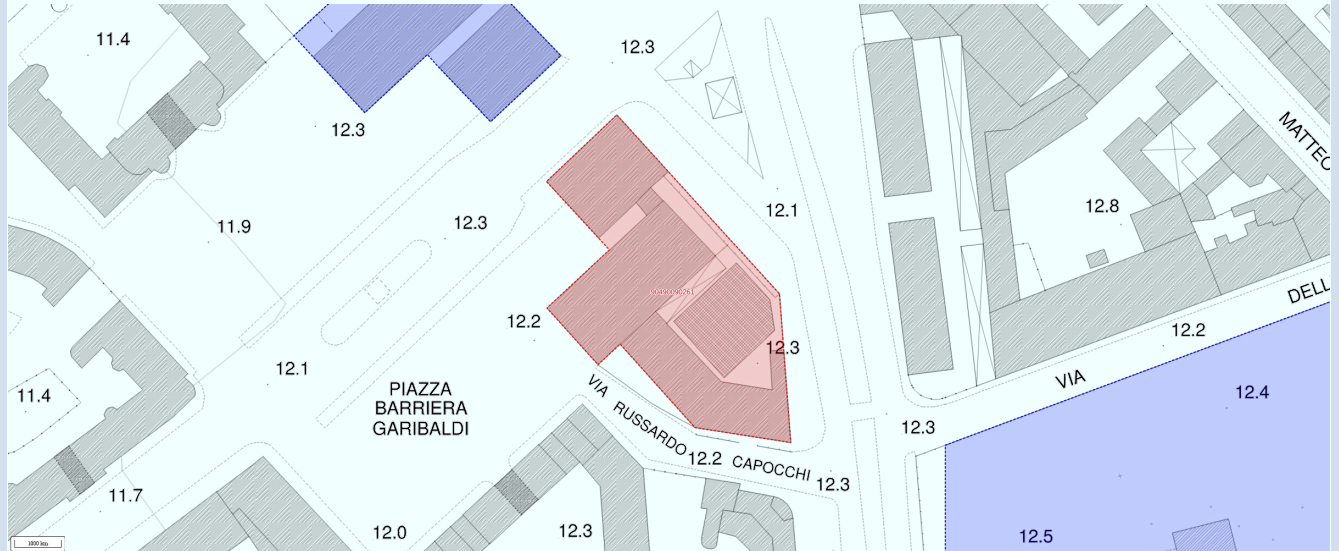
Denominazione

BARRIERA FIORENTINA

Identificativo del bene

90490090261

Historia Loci



Legenda:

Tipo di vincolo
Descrizione del vincolo
Tipologia del bene
Provincia
Comune
Località
Indirizzo
Zona di rispetto
ID Archivio SABAP
Vincoli in rete

■ bene identificato ■ altri beni di tipo architettonico

Architettonico
Vincolo architettonico
complesso immobiliare
LI
LIVORNO

VIA RUSSARDO CAPOCCHI
NO
LI0221

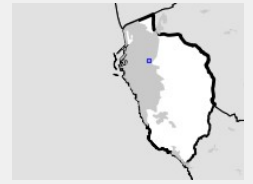
BARRIERA FIORENTINA COSTITUITO DA: DOGANA, MAGAZZINI, MURA LORENESE E BAGNETTI CALDI

Prov. 26 Febbraio 2013
ai sensi D.Lgs. 231/2004, n. 42 - G.U. 24/2/2004, n. 45 - SO n. 28) art. 10 - comma 1

[\[Nuova ricerca\]](#) [\[Geoscopio\]](#)



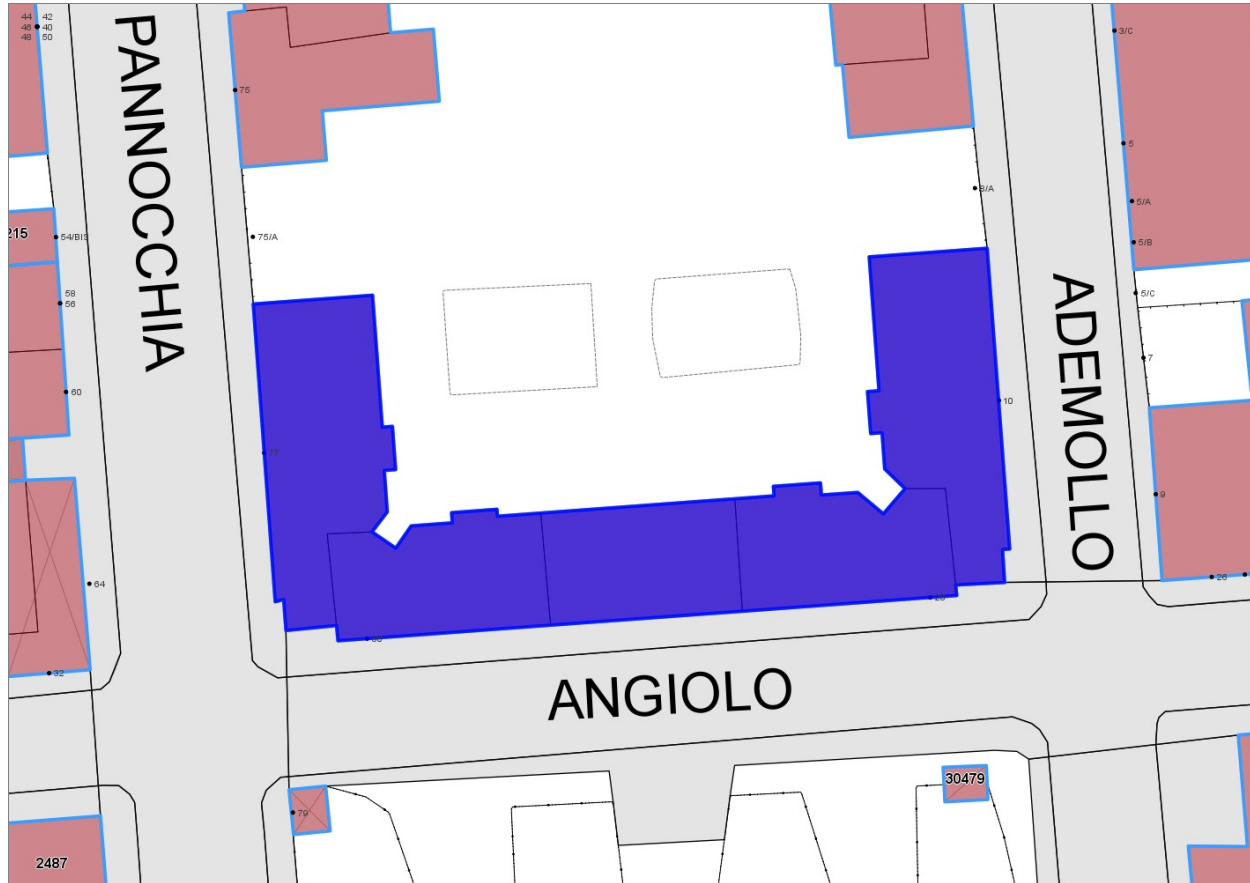
Edifici associati alla Scheda:
ID 18914



Catasto (1:5000)



Foto aerea 2019 (1:5000)



Informazioni sulla Scheda

- **Data rilevazione** 03/05/2023
- **N° elenco** VS.115
- **Bene tutelato ai sensi della parte II del Dlgs. 42/2004**
- **Località** VIA BADALONI
- **Denominazione** EDIFICIO ERP



Informazioni sull'Edificio 18914

Unità volumetriche dell'Edificio 18914

N°	Foglio	Particella	Superficie coperta CTR (m²)	N° piani	Piani interrati	Mansarda
19647	21	675	224.52			
19713	21	675	146.15			
19768	21	675	225.62			
19769	21	675	156.95			
19770	21	675	157.67			



BENI CULTURALI E PAESAGGISTICI

Carta dei Vincoli



Regione Toscana



MINISTERO
PER I BENI E
LE ATTIVITÀ
CULTURALI



CONSORZIO
LaMMA



Denominazione

Identificativo del bene

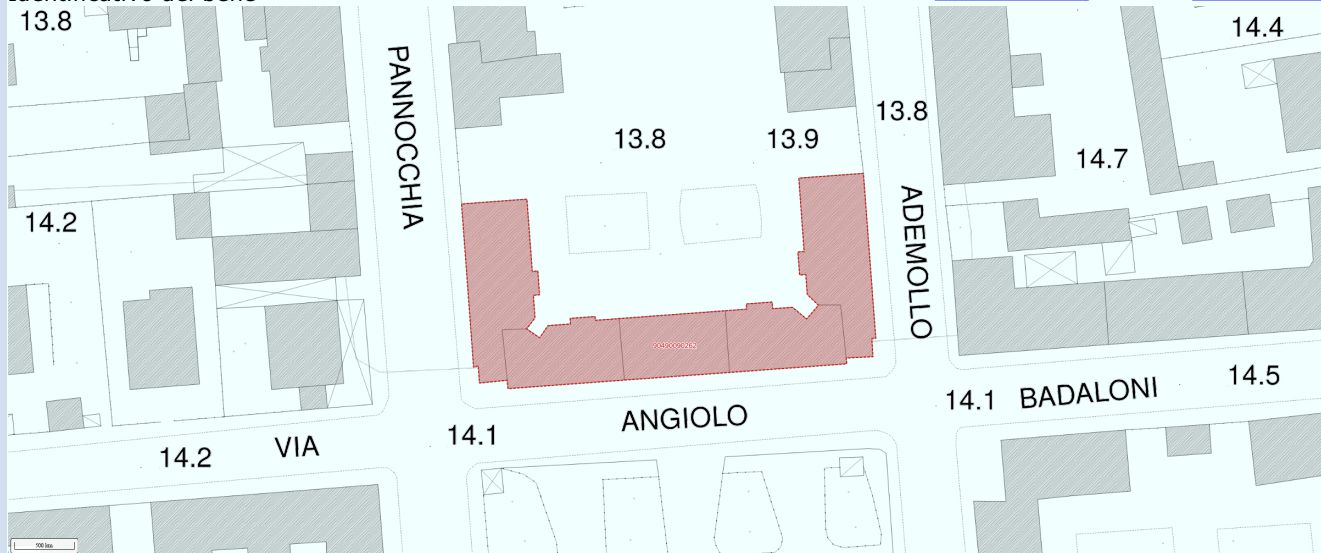
13.8

EDIFICIO ERP

90490090262

[Historia Loci](#)

14.4



Legenda:

Tipo di vincolo

Descrizione del vincolo

Tipologia del bene

Provincia

Comune

Località

Indirizzo

Zona di rispetto

ID Archivio SABAP

Vincoli in rete

■ bene identificato ■ altri beni di tipo architettonico

Architettonico

Vincolo architettonico

immobile

LI

LIVORNO

VIA A. PANNOCCHIA N. 77, VIA A.

BADALONI N. 28-30, VIA L.

ADEMOLLO N. 10

NO

LI0222

Beni - (provvedimenti)

Edificio ERP - Via Pannocchia, 77; via Badaloni, 28/30; via Ademollo, 10 [VIA ANGIOLO BADALONI, 28] - (2997986)

EDIFICIO ERP IN VIA A. PANNOCCHIA N. 77, VIA A. BADALONI N. 28-30, VIA L. ADEMOLLO N. 10

Prov. 26 Febbraio 2013

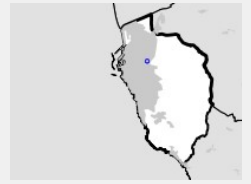
ai sensi D.Lgs. 22/1/2004, n. 42 - (G.U. 24/2/2004, n. 45, 50 n. 23) art. 10 - comma 1

[\[Nuova ricerca\]](#) [\[Geoscopio\]](#)



Edifici associati alla Scheda:

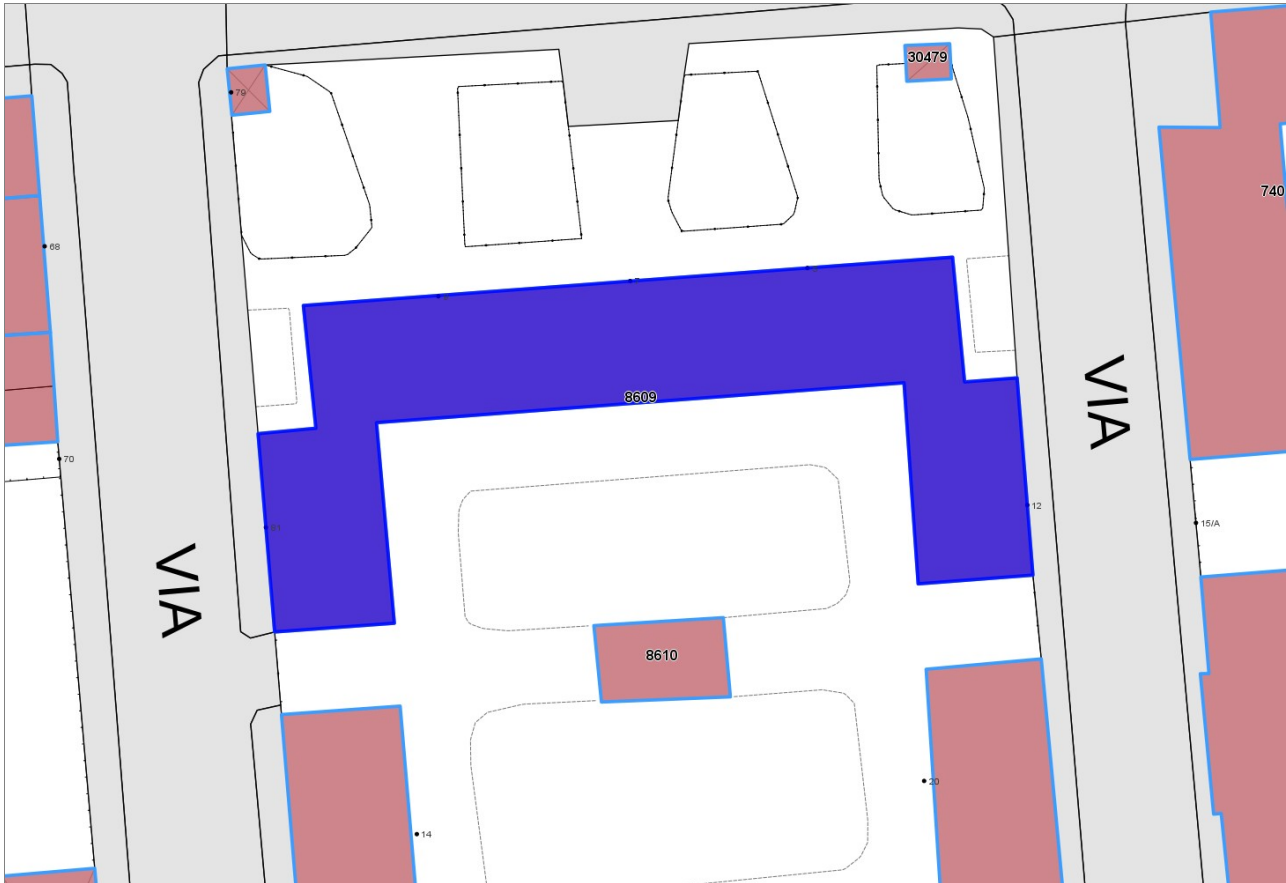
ID 8609



Catasto (1:5000)



Foto aerea 2019 (1:5000)



Informazioni sulla Scheda

- **Data rilevazione** 03/05/2023
- **N° elenco** VS.116
- **Bene tutelato ai sensi della parte II del Dlgs. 42/2004**
- **Località** VIA BADALONI
- **Denominazione** EDIFICIO ERP



Informazioni sull'Edificio 8609

Unità volumetriche dell'Edificio 8609

N°	Foglio	Particella	Superficie coperta CTR (m²)	N° piani	Piani interrati	Mansarda
20069	21	2828	787.85			



BENI CULTURALI E PAESAGGISTICI

Carta dei Vincoli



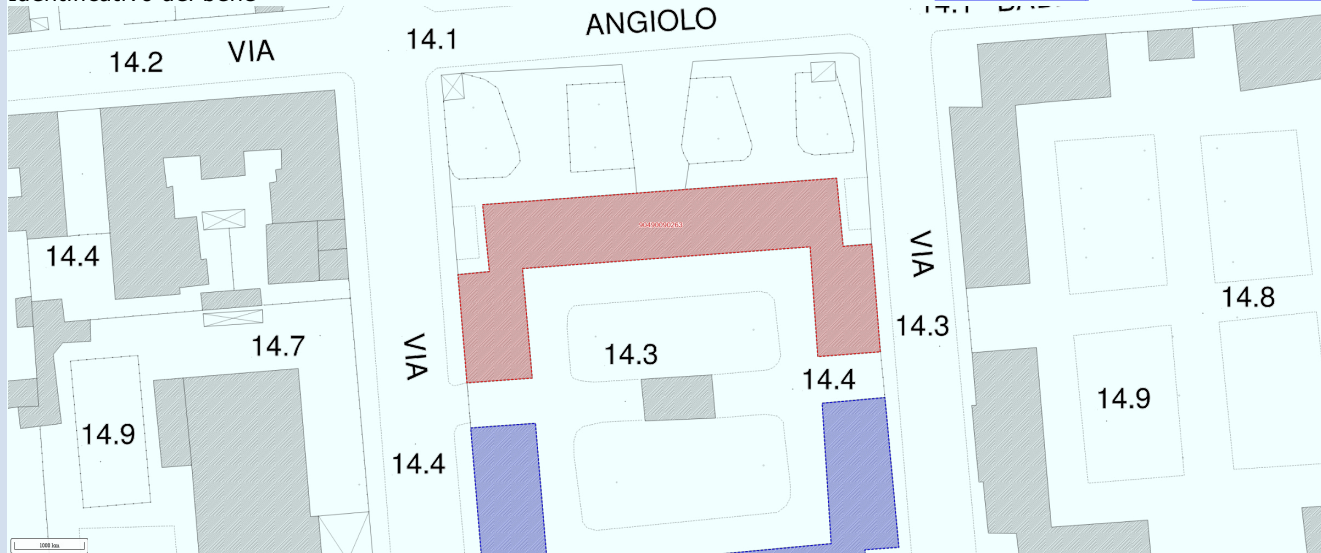
Denominazione

Identificativo del bene

EDIFICIO ERP

90490090263

Historia Loci



Legenda:

Tipo di vincolo

Descrizione del vincolo

Tipologia del bene

Provincia

Comune

Località

Indirizzo

Zona di rispetto

ID Archivio SABAP

Vincoli in rete

■ bene identificato ■ altri beni di tipo architettonico

Architettonico

Vincolo architettonico

immobile

LI

LIVORNO

VIA A. PANNOCCHIA N. 81, VIA A.

BADALONI N. 5-9, VIA L.

ADEMOLLO N. 12

NO

LI0223

Beni - (provvedimenti)

Edificio di ERP - via Pannocchia, 81 - via Badaloni, 5/9 - via Ademollo, 12 [VIA ANGIOLO BADALONI, 5] - (2997978)

EDIFICIO ERP IN VIA A. PANNOCCHIA N. 81, VIA A. BADALONI N. 5-9, VIA L. ADEMOLLO N. 12

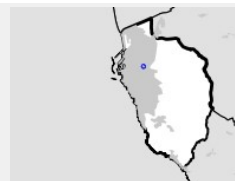
Prov. 26 Febbraio 2013
ai sensi D.Lgs. 22/1/2004, n. 42 - (G.U. 24/2/2004, n. 45, SO n. 28) art. 10 - comma 1

[\[Nuova ricerca\]](#) [\[Geoscopio\]](#)



Edifici associati alla Scheda:

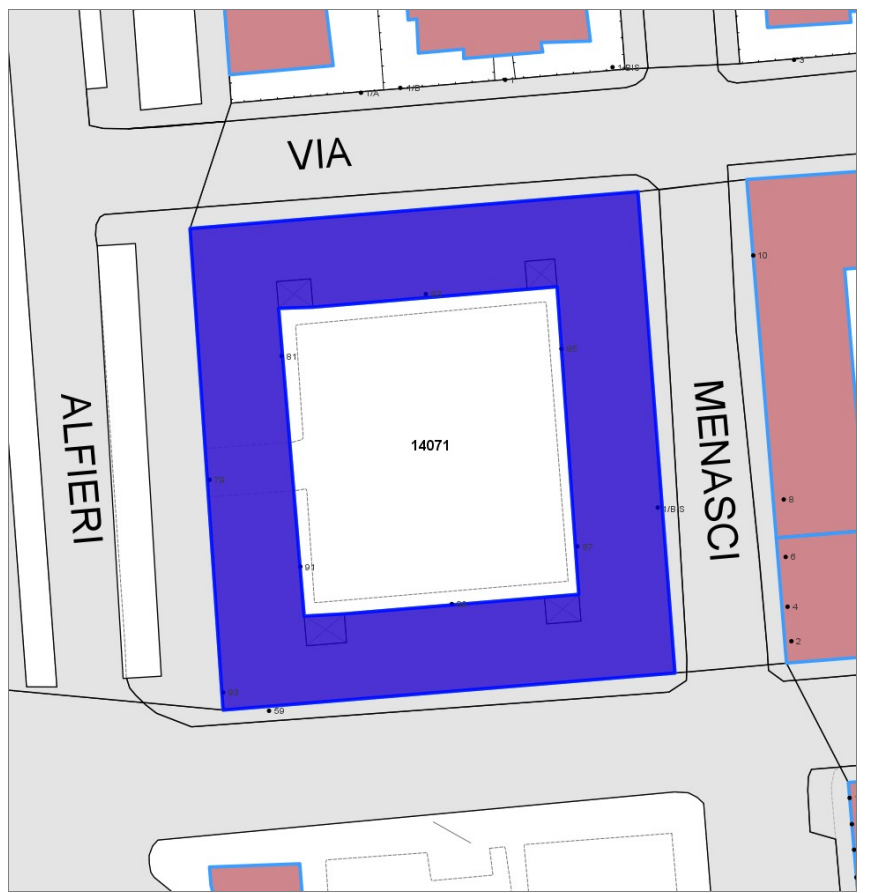
ID 14071



Catasto (1:5000)



Foto aerea 2019 (1:5000)



Informazioni sulla Scheda

- **Data rilevazione** 03/05/2023
- **N° elenco** VS.117
- **Bene tutelato ai sensi della parte II del Digs. 42/2004**
- **Località** VIALE ALFIERI
- **Denominazione** EDIFICIO ERP IN VIALE ALFIERI



Informazioni sull'Edificio 14071

Unità volumetriche dell'Edificio 14071

N°	Foglio	Particella	Superficie coperta CTR (m²)	N° piani	Piani interrati	Mansarda
19264	21	402	1569.29			
40057	21	402	14.29			
40058	21	402	11.26			
44100	21	402	11.56			
44101	21	402	10.17			



BENI CULTURALI E PAESAGGISTICI

Carta dei Vincoli



Regione Toscana



MINISTERO
PER I BENI E
LE ATTIVITÀ
CULTURALI



CONSORZIO
LaMMA



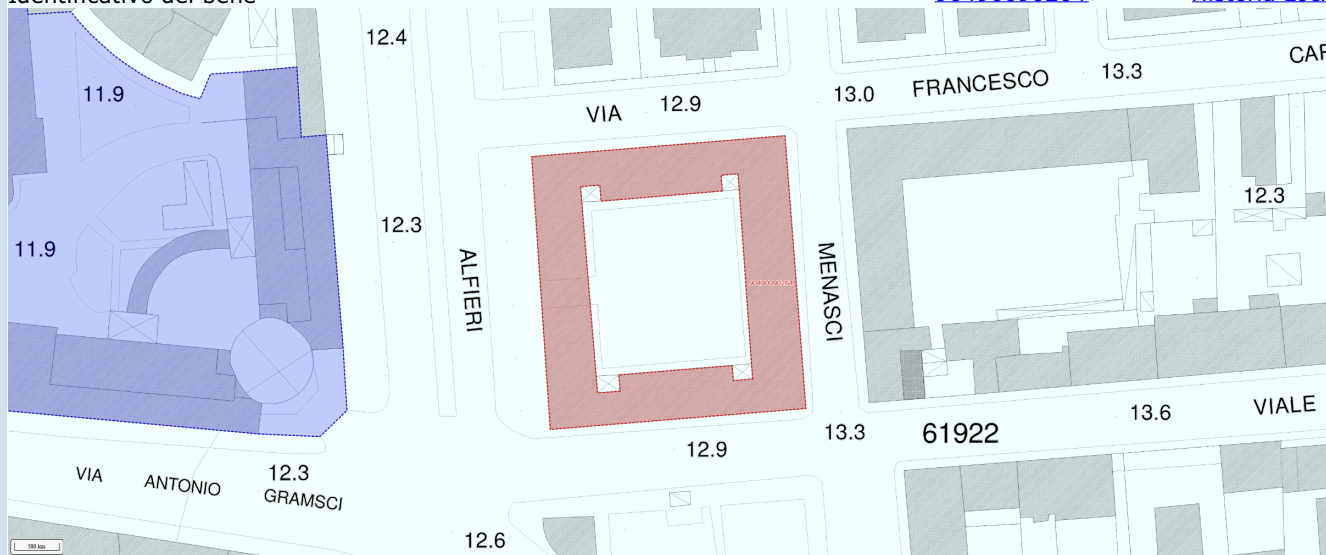
Denominazione

EDIFICIO ERP IN VIAL E ALFIERI

Identificativo del bene

90490090264

[Historia Loci](#)



Legenda:

Tipo di vincolo
Descrizione del vincolo
Tipologia del bene
Provincia
Comune
Località
Indirizzo
Zona di rispetto
ID Archivio SABAP
Vincoli in rete

■ bene identificato ■ altri beni di tipo architettonico
Architettonico
Vincolo architettonico
immobile
LI
LIVORNO

VIALE VITTORIO ALFIERI N. 81 -
VIA FRANCESCO CAREGA N. 91
NO
LI0224

Beni - (provvedimenti)
Edificio ERP - V.le Alfieri 81/91 (Viale Vittorio Alfieri, 81/83/85/87/89/91) - (2997/939)

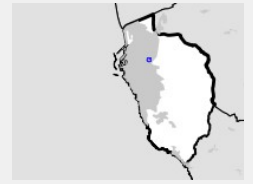
EDIFICIO ERP IN VIALE ALFIERI

Prov. 26 Febbraio 2013
ai sensi D.Lgs. 22/1/2004, n. 42 - (G.U. 24/2/2004, n. 45, SO n. 28) art. 10 - comma 1

[\[Nuova ricerca\]](#) [\[Geoscopio\]](#)



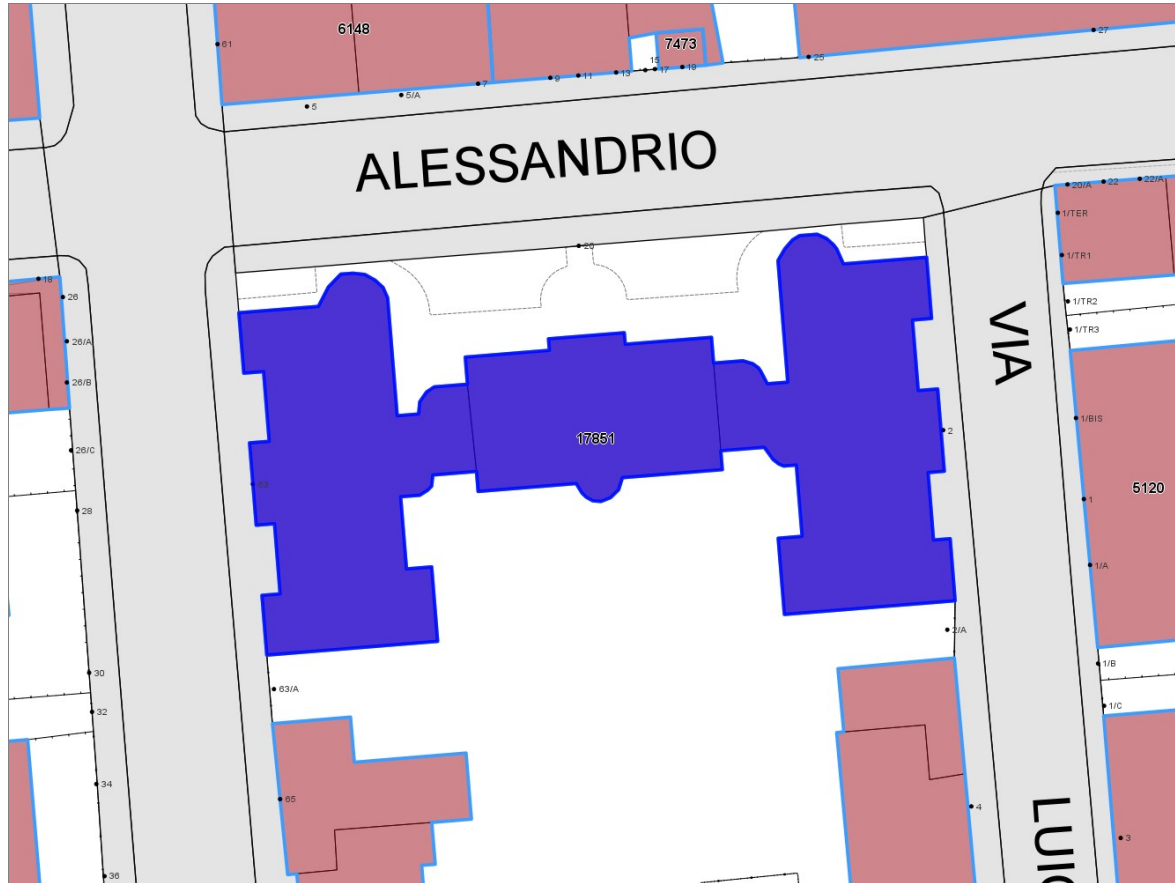
Edifici associati alla Scheda:
ID 17851



Catasto (1:5000)



Foto aerea 2019 (1:5000)



Informazioni sulla Scheda

- **Data rilevazione** 03/05/2023
- **N° elenco** VS.118
- **Bene tutelato ai sensi della parte II del Dlgs. 42/2004**
- **Località** VIA BARONI
- **Denominazione** EDIFICIO ERP



Informazioni sull'Edificio 17851

Unità volumetriche dell'Edificio 17851

N°	Foglio	Particella	Superficie coperta CTR (m²)	N° piani	Piani interrati	Mansarda
11520	21	430	438.44			
11553	21	430	440.04			
19428	21	430	261.37			



BENI CULTURALI E PAESAGGISTICI

Carta dei Vincoli



Regione Toscana



MINISTERO
PER I BENI E
LE ATTIVITÀ
CULTURALI



CONSORZIO
LaMMA



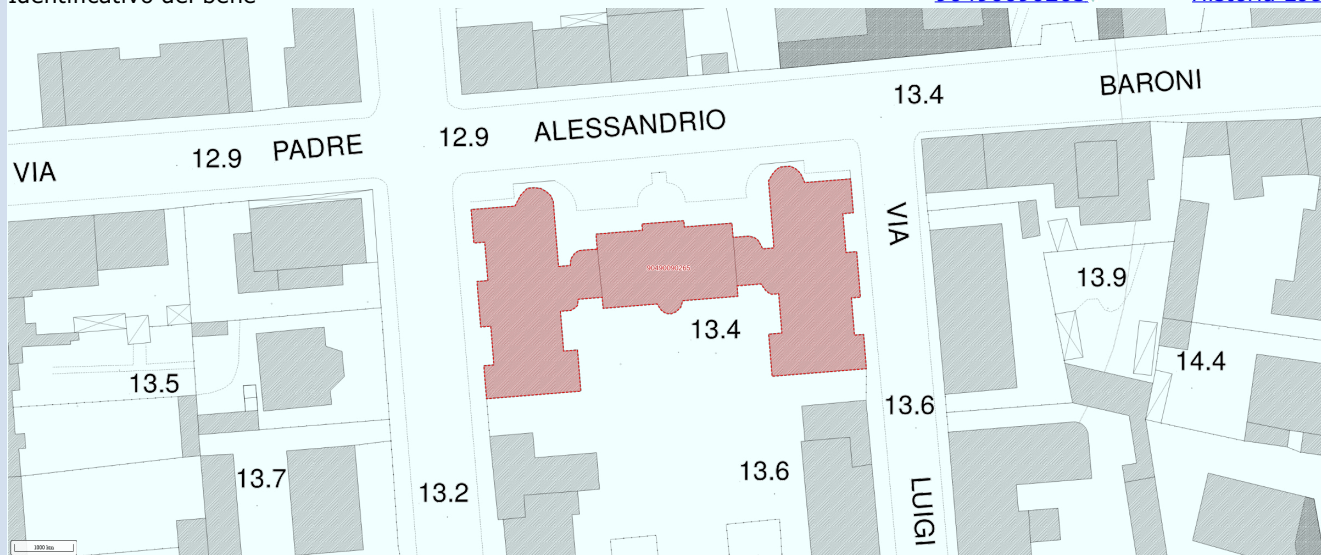
Denominazione

EDIFICIO ERP

Identificativo del bene

90490090265

Historia Loci



Legenda:

Tipo di vincolo

Descrizione del vincolo

Tipologia del bene

Provincia

Comune

Località

Indirizzo

Zona di rispetto

ID Archivio SABAP

Vincoli in rete

■ bene identificato ■ altri beni di tipo architettonico

Architettonico

Vincolo architettonico

immobile

LI

LIVORNO

VIA L. ADEMOLLO N. 2, VIA A.
BARONI N. 2, VIA A. PANNOCCCHIA
N. 63
NO
LI0225

Beni - (provvedimenti)

Edificio Erp, via Ademollo, 2; via Baroni, 20; via Pannocchia, 63 (VIA PADRE
ALESSANDRO BARONI, 20) - (2997964)

EDIFICIO ERP IN VIA L. ADEMOLLO N. 2, VIA A. BARONI N. 2, VIA A. PANNOCCCHIA N. 63

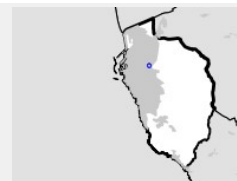
Prov. 26 Febbraio 2013
ai sensi D.Lgs. 22/1/2004, n. 42 - (G.U. 24/2/2004, n. 45, 50 n. 28) art. 10 - comma 1

[\[Nuova ricerca\]](#) [\[Geoscopio\]](#)



Edifici associati alla Scheda:

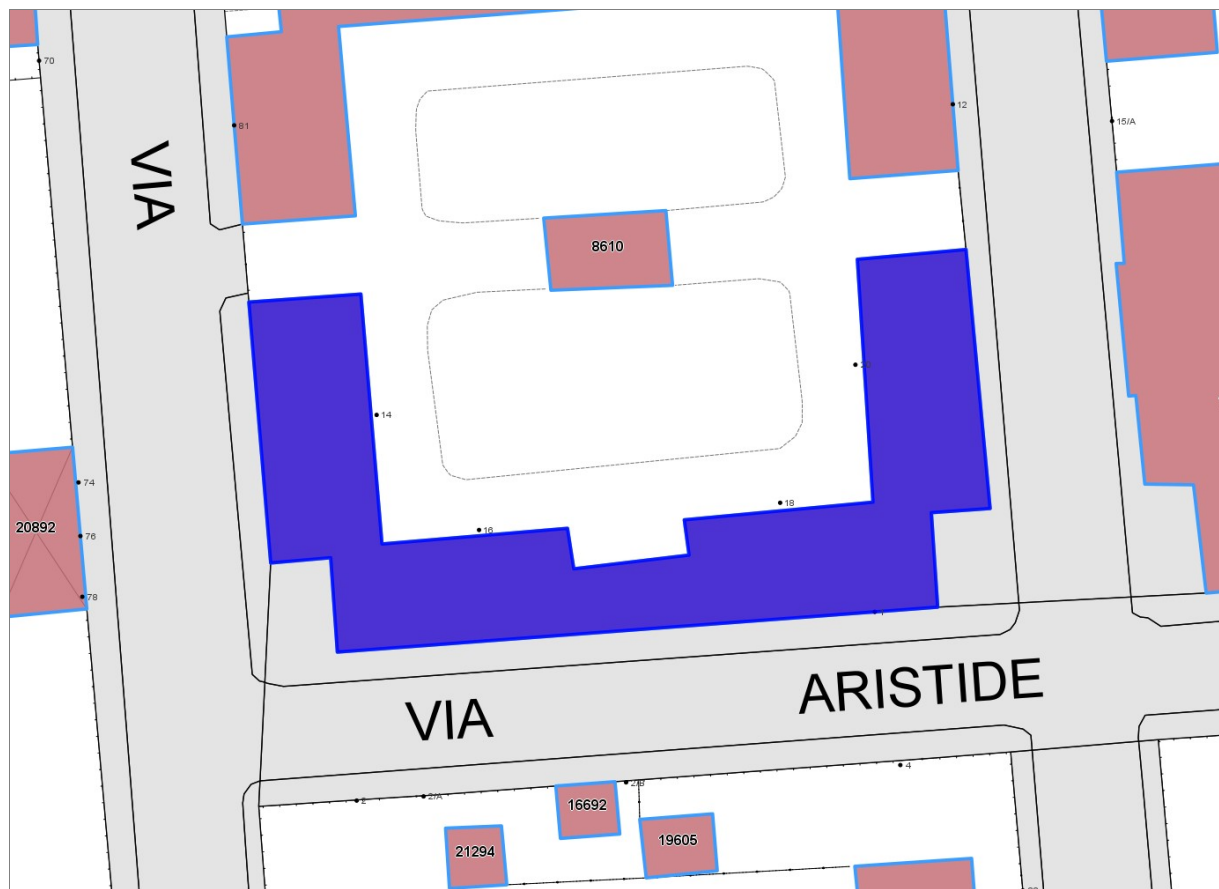
ID 8608



Catasto (1:5000)



Foto aerea 2019 (1:5000)



Informazioni sulla Scheda

- **Data rilevazione** 03/05/2023
- **N° elenco** VS.119
- **Bene tutelato ai sensi della parte II del Digs. 42/2004**
- **Località** VIA VIVARELLI
- **Denominazione** EDIFICIO ERP



Informazioni sull'Edificio 8608

Unità volumetriche dell'Edificio 8608

N°	Foglio	Particella	Superficie coperta CTR (m²)	N° piani	Piani interrati	Mansarda
21070	21	2828	819.65			



BENI CULTURALI E PAESAGGISTICI

Carta dei Vincoli



Regione Toscana



MINISTERO
PER I BENI E
LE ATTIVITÀ
CULTURALI



CONSORZIO
LaMMA



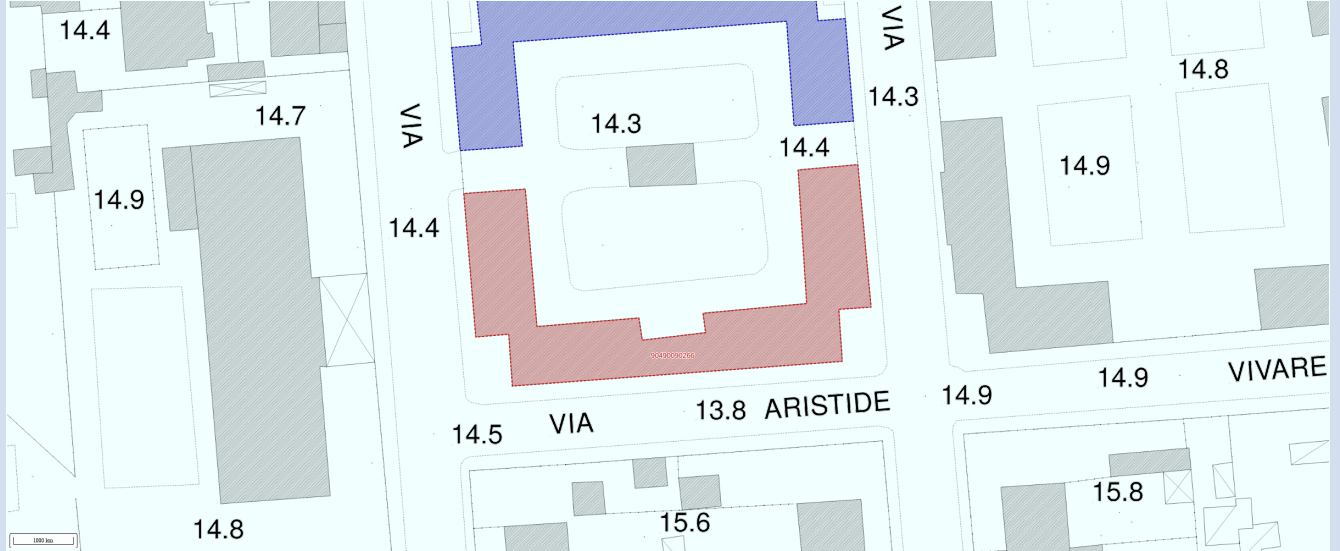
Denominazione

Identificativo del bene

EDIFICIO ERP

90490090266

[Historia Loci](#)



Legenda:

Tipo di vincolo
Descrizione del vincolo
Tipologia del bene
Provincia
Comune
Località
Indirizzo
Zona di rispetto
ID Archivio SABAP
Vincoli in rete

■ bene identificato ■ altri beni di tipo architettonico

Architettonico
Vincolo architettonico
immobile
LI
LIVORNO

VIA L. ADEMOLLO N. 14-20
NO
LI0226

Beni - (provvedimenti)
[Edificio ERP - via Ademollo 14/20 \[VIA LUIGI ADEMOLLO, 14\] - \(2997967\)](#)

EDIFICIO ERP IN VIA L. ADEMOLLO N. 14-20

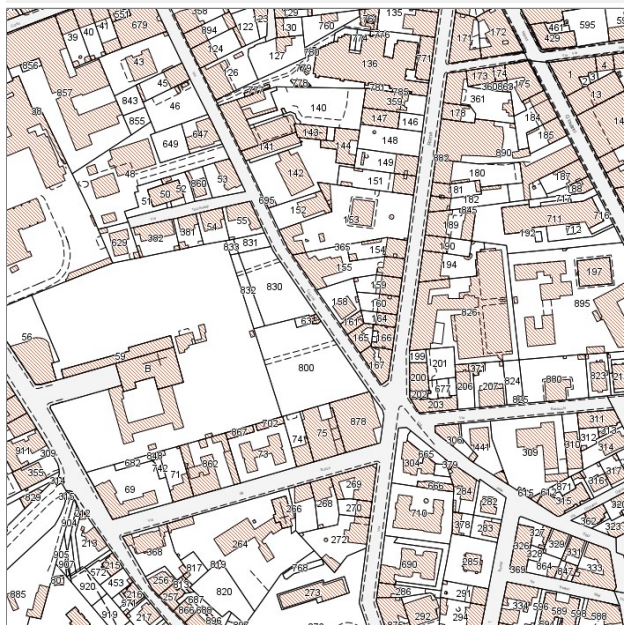
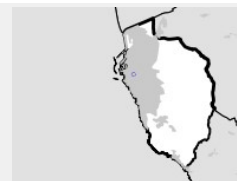
Prov. 26 Febbraio 2013
ai sensi D.Lgs. 221/2004, n. 42 - (G.U. 24/2/2004, n. 45, 50, n. 28) art. 10 - comma 1

[\[Nuova ricerca\]](#) [\[Geoscopio\]](#)



Edifici associati alla Scheda:

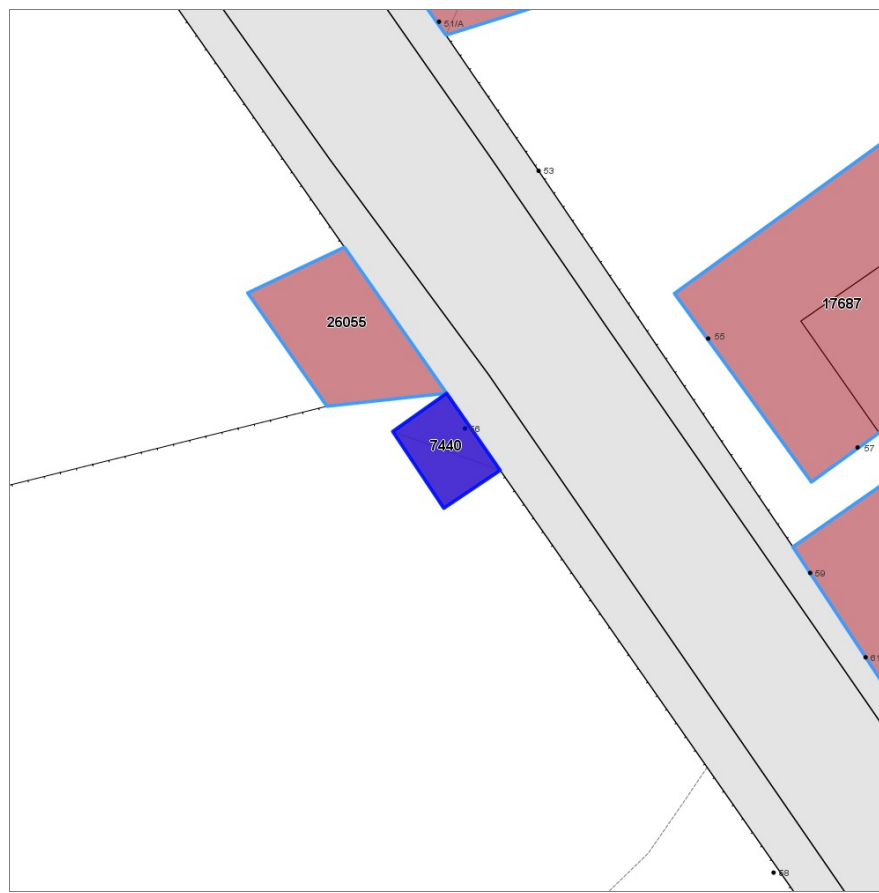
ID 7440



Catasto (1:5000)



Foto aerea 2019 (1:5000)



Informazioni sulla Scheda

- **Data rilevazione** 03/05/2023
- **N° elenco** VS.120
- **Bene tutelato ai sensi della parte II del Dlgs. 42/2004**
- **Località** VIA CECCONI
- **Denominazione** CAPPELLA CECCONI



Informazioni sull'Edificio 7440

Unità volumetriche dell'Edificio 7440

N°	Foglio	Particella	Superficie coperta CTR (m²)	N° piani	Piani interrati	Mansarda
34023	27	63	17.04			



BENI CULTURALI E PAESAGGISTICI

Carta dei Vincoli



Regione Toscana



MINISTERO
PER I BENI E
LE ATTIVITÀ
CULTURALI



CONSORZIO
LaMMA



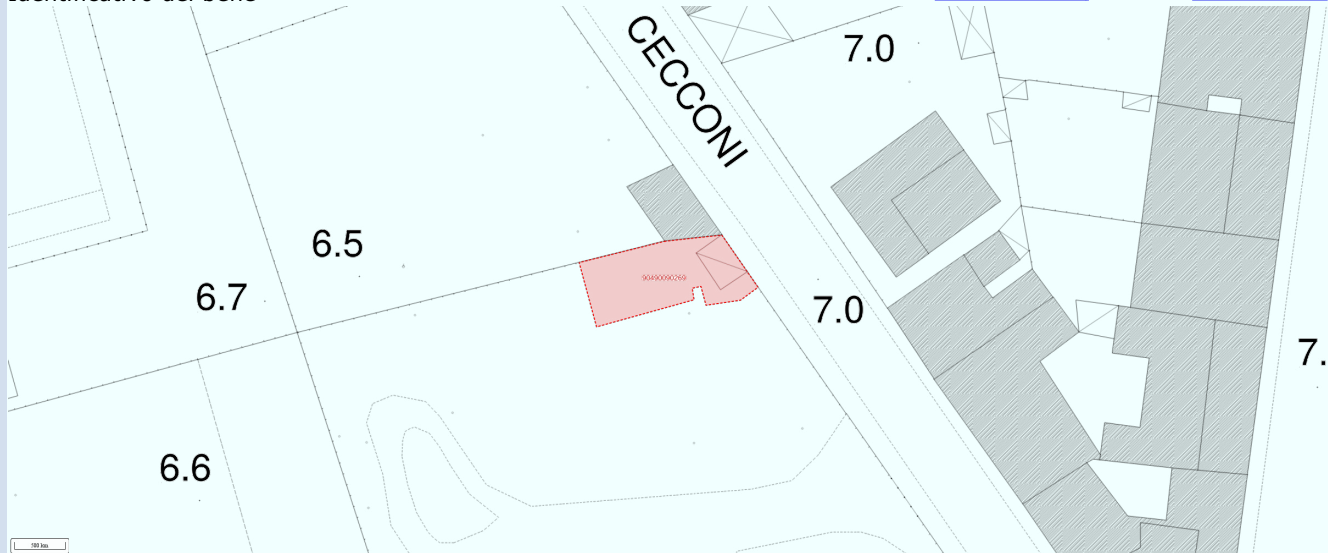
Denominazione

CAPPELLA CECCONI

Identificativo del bene

[90490090269](#)

[Historia Loci](#)



Legenda:

Tipo di vincolo
Descrizione del vincolo
Tipologia del bene
Provincia
Comune
Località
Indirizzo
Zona di rispetto
ID Archivio SABAP
Vincoli in rete

■ bene identificato ■ altri beni di tipo architettonico

Architettonico
Vincolo architettonico
cappella
LI
LIVORNO

VIA CECCONI
NO
LI0229

Beni - (provvedimenti)
[CAPPELLA CECCONI \(VIA CECCONI, ASSENTE\) - \(886183\)](#)

CAPPELLA CECCONI

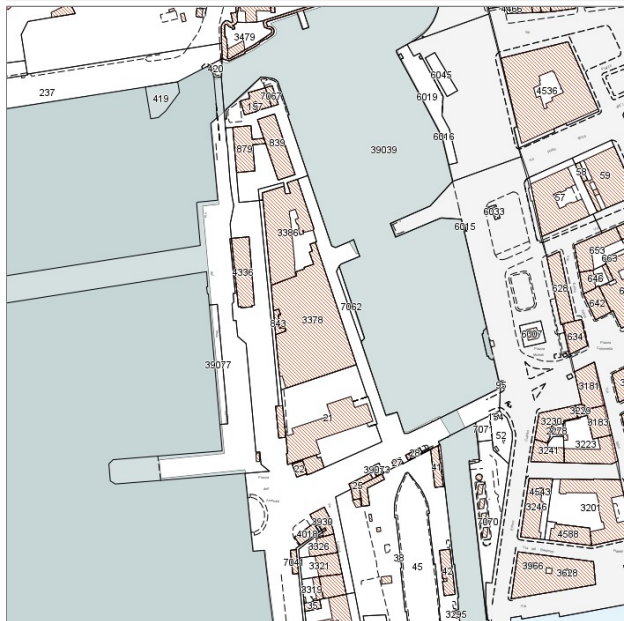
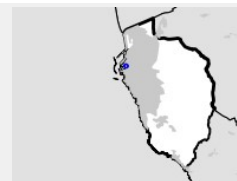
Prov. 25 (luglio 2013)
ai sensi [DLgs 22/1/2004, n. 42 - \(G.U. 24/2/2004, n. 45-50 n. 28\)](#) art. 10 - comma 1

[\[Nuova ricerca\]](#) [\[Geoscopio\]](#)



Edifici associati alla Scheda:

ID 8549 ID 16088 ID 30307



Catasto (1:5000)


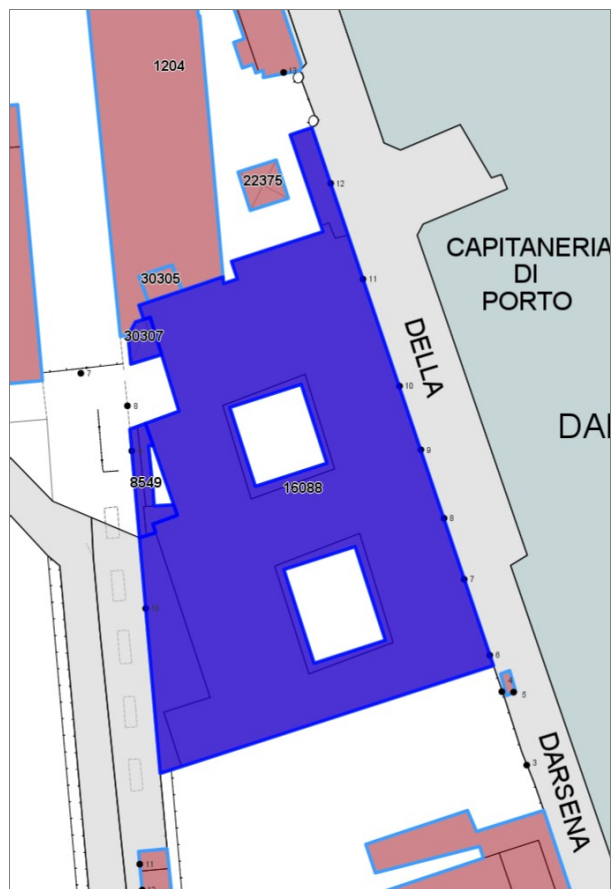


Foto aerea 2019 (1:5000)



Informazioni sulla Scheda

- **Data rilevazione** 03/05/2023
- **N° elenco** VS.121
- **Bene tutelato ai sensi della parte II del Digs. 42/2004**
- **Località** DARSENA VECCHIA
- **Denominazione** CASERMA TULLIO SANTINI



Informazioni sull'Edificio 8549

Unità volumetriche dell'Edificio 8549

N°	Foglio	Particella	Superficie coperta CTR (m ²)	N° piani	Piani interrati	Mansarda
434	16	843	22.64			
440	16	843	25.24			
1095	16	843	16.49			

Informazioni sull'Edificio 16088

Unità volumetriche dell'Edificio 16088

N°	Foglio	Particella	Superficie coperta CTR (m ²)	N° piani	Piani interrati	Mansarda
233	16	3378	82.96			
439	16	3378	71.65			
539	16	3378	69.92			
1094	16	3378	213.63			
1098	16	3378	2934.06			

Informazioni sull'Edificio 30307

Unità volumetriche dell'Edificio 30307

N°	Foglio	Particella	Superficie coperta CTR (m ²)	N° piani	Piani interrati	Mansarda
39280			30.59			



BENI CULTURALI E PAESAGGISTICI

Carta dei Vincoli



Regione Toscana



MINISTERO
PER I BENI E
LE ATTIVITÀ
CULTURALI



CONSORZIO
LaMMA



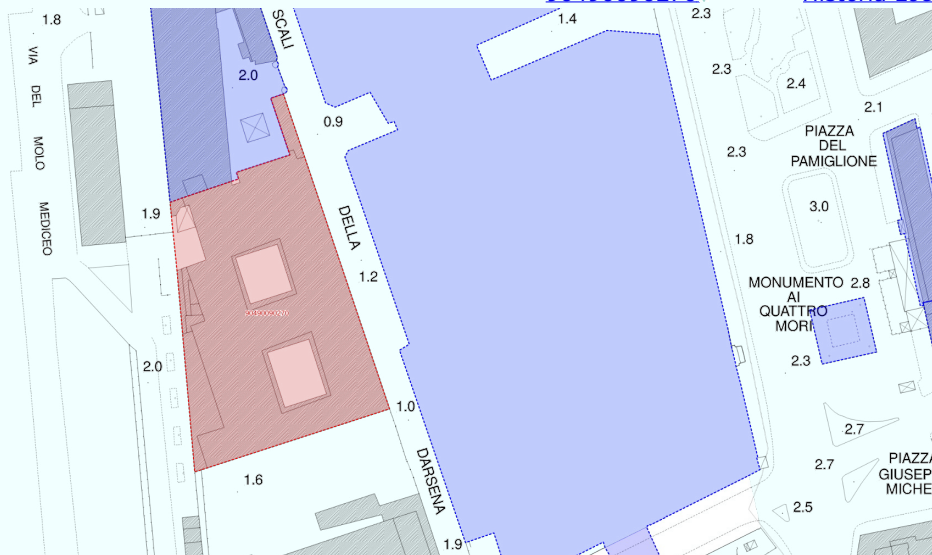
Denominazione

CASERMA TULLIO SANTINI

Identificativo del bene

90490090270

[Historia Loci](#)



Legenda:

Tipo di vincolo
Descrizione del vincolo
Tipologia del bene
Provincia
Comune
Località
Indirizzo
Zona di rispetto
ID Archivio SABAP
Vincoli in rete

■ bene identificato ■ altri beni di tipo architettonico
Architettonico
Vincolo architettonico
caserma
LI
LIVORNO

SCALI DELLA DARSENA N. 10
NO
LI0230

Beni - (provvedimenti)
[caserma.tullio.santini - scheda LIB0029 \(SCALI DELLA DARSENA, 10\) - \(471639\)](#)

CASERMA TULLIO SANTINI

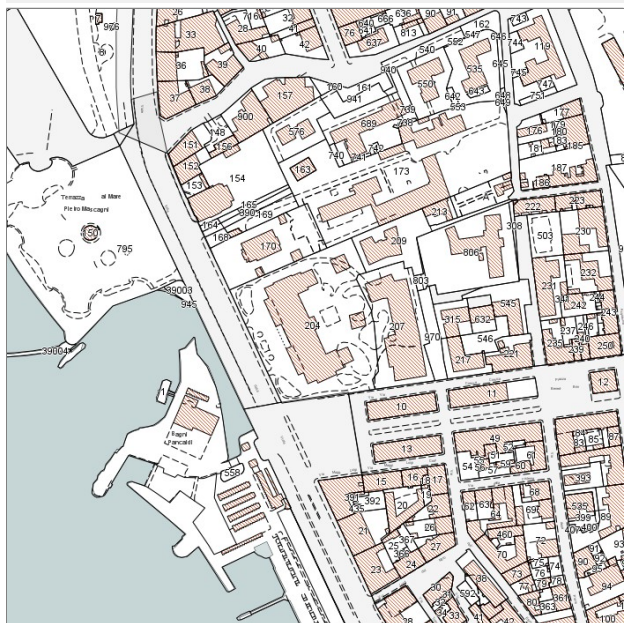
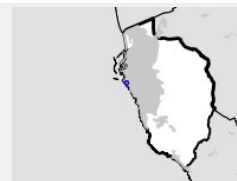
Prov. 26 Settembre 2011
ai sensi D.Lgs. 221/2008, n. 42 - (G.U. 24/2/2008, n. 45, 50, n. 28) art. 10 - comma 1

[\[Nuova ricerca\]](#) [\[Geoscopio\]](#)



Edifici associati alla Scheda:

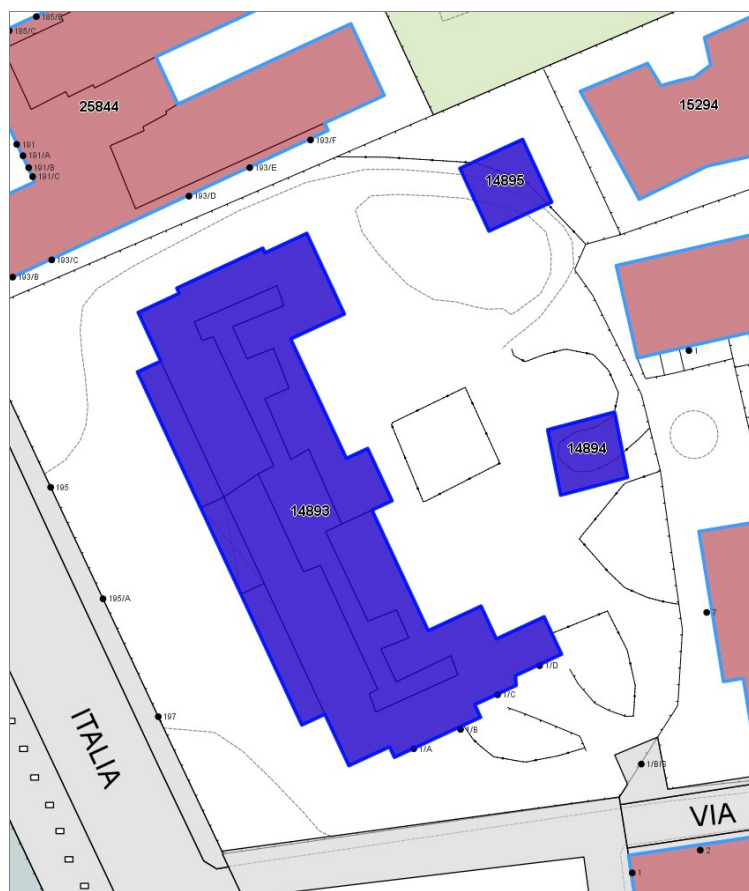
ID 14893 ID 14894 ID 14895



Catasto (1:5000)



Foto aerea 2019 (1:5000)



Informazioni sulla Scheda

- **Data rilevazione** 03/05/2023
- **N° elenco** VS.122
- **Bene tutelato ai sensi della parte II del Dlgs. 42/2004**
- **Località** VIALE ITALIA
- **Denominazione** GRAND HOTEL PALAZZO



Informazioni sull'Edificio 14893

Unità volumetriche dell'Edificio 14893

N°	Foglio	Particella	Superficie coperta CTR (m²)	N° piani	Piani interrati	Mansarda
2369	39	204	832.08			
3343	39	204	95.08			
3422	39	204	415.75			
3651	39	204	91.04			
3672	39	204	713.05			
42130	39	204	60.43			

Informazioni sull'Edificio 14894

Unità volumetriche dell'Edificio 14894

N°	Foglio	Particella	Superficie coperta CTR (m²)	N° piani	Piani interrati	Mansarda
48740	39	204	113.92			

Informazioni sull'Edificio 14895

Unità volumetriche dell'Edificio 14895

N°	Foglio	Particella	Superficie coperta CTR (m²)	N° piani	Piani interrati	Mansarda
48739	39	204	118.09			



BENI CULTURALI E PAESAGGISTICI

Carta dei Vincoli



Regione Toscana



MINISTERO
PER I BENI E
LE ATTIVITÀ
CULTURALI



CONSORZIO
LaMMA



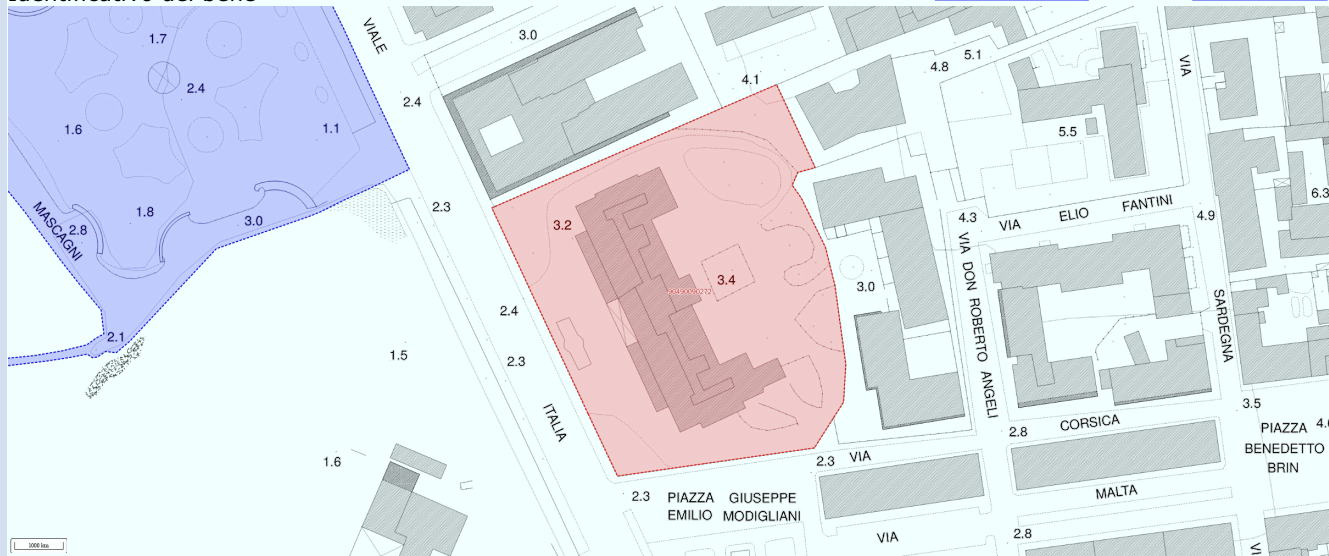
Denominazione

GRAND HOTEL PALAZZO

Identificativo del bene

90490090272

Historia Loci



Legenda:

Tipo di vincolo
Descrizione del vincolo
Tipologia del bene
Provincia
Comune
Località
Indirizzo
Zona di rispetto
ID Archivio SABAP
Vincoli in rete

■ bene identificato ■ altri beni di tipo architettonico
Architettonico
Vincolo architettonico
palazzo
LI
LIVORNO

VIALE ITALIA N. 195
NO
LI0232

Beni - (provvedimenti)
ALBERGO PALAZZO - (286290)

GRAND HOTEL PALAZZO GIA' PALAZZO FABBRICOTTI CON GIARDINO

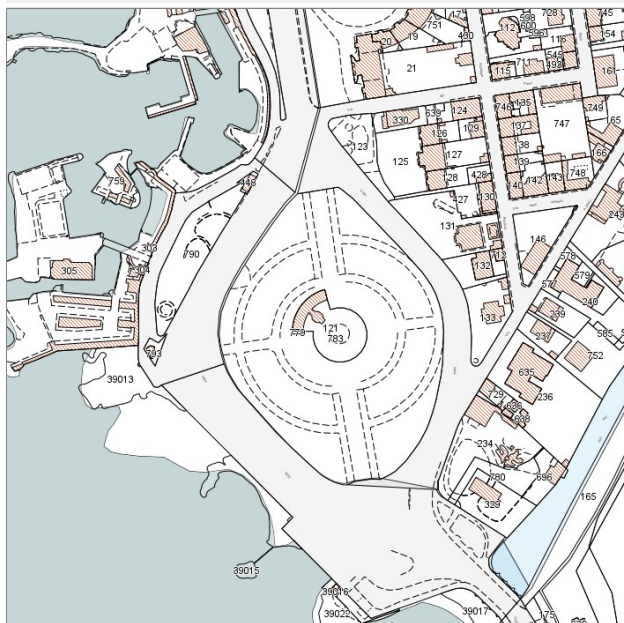
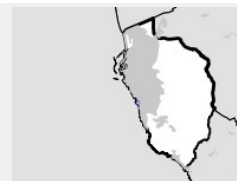
Prov. 1 Ottobre 2013
ai sensi D.Lgs. 22/1/2004, n. 42 - (G.U. 24/2/2004, n. 45-50 n. 28) art. 10 - comma 3 - lettera a

[\[Nuova ricerca\]](#) [\[Geoscopio\]](#)



Edifici associati alla Scheda:

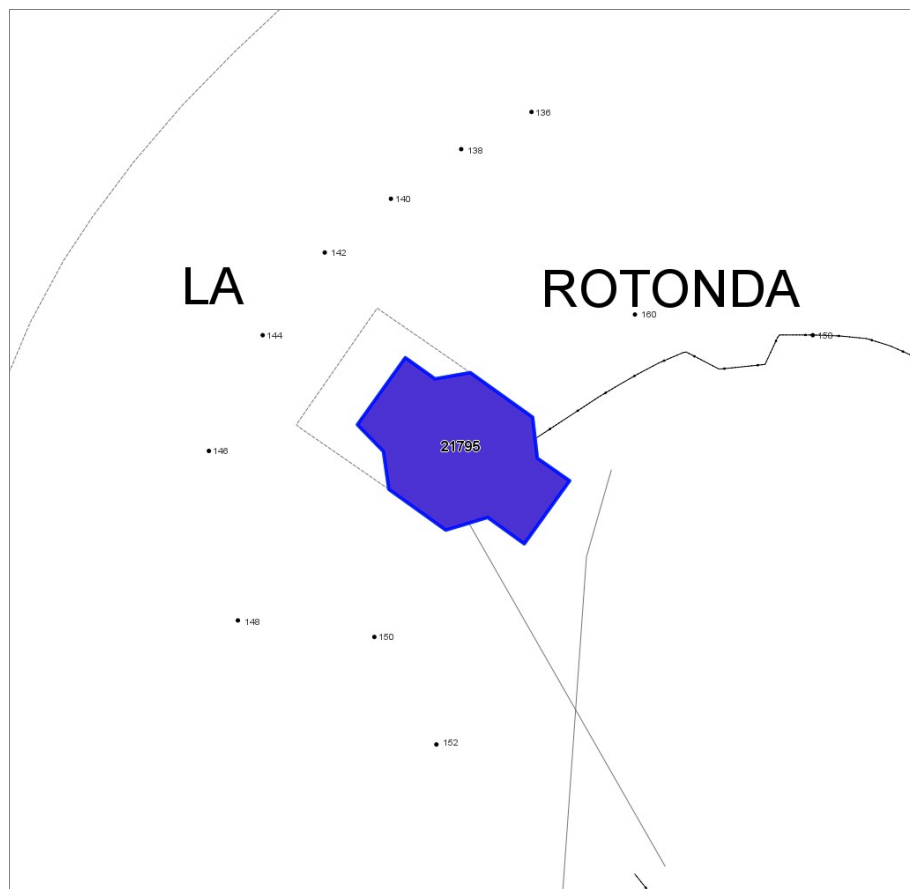
ID 21795



Catasto (1:5000)



Foto aerea 2019 (1:5000)



Informazioni sulla Scheda

- **Data rilevazione** 03/05/2023
- **N° elenco** VS.123
- **Bene tutelato ai sensi della parte II del Digs. 42/2004**
- **Località** ARDENZA
- **Denominazione** CHALET DELLA ROTONDA



Informazioni sull'Edificio 21795

Unità volumetriche dell'Edificio 21795

N°	Foglio	Particella	Superficie coperta CTR (m ²)	N° piani	Piani interrati	Mansarda
3536	46	121	75.58			



BENI CULTURALI E PAESAGGISTICI

Carta dei Vincoli



Regione Toscana



MINISTERO
PER I BENI E
LE ATTIVITÀ
CULTURALI



CONSORZIO
LaMMA



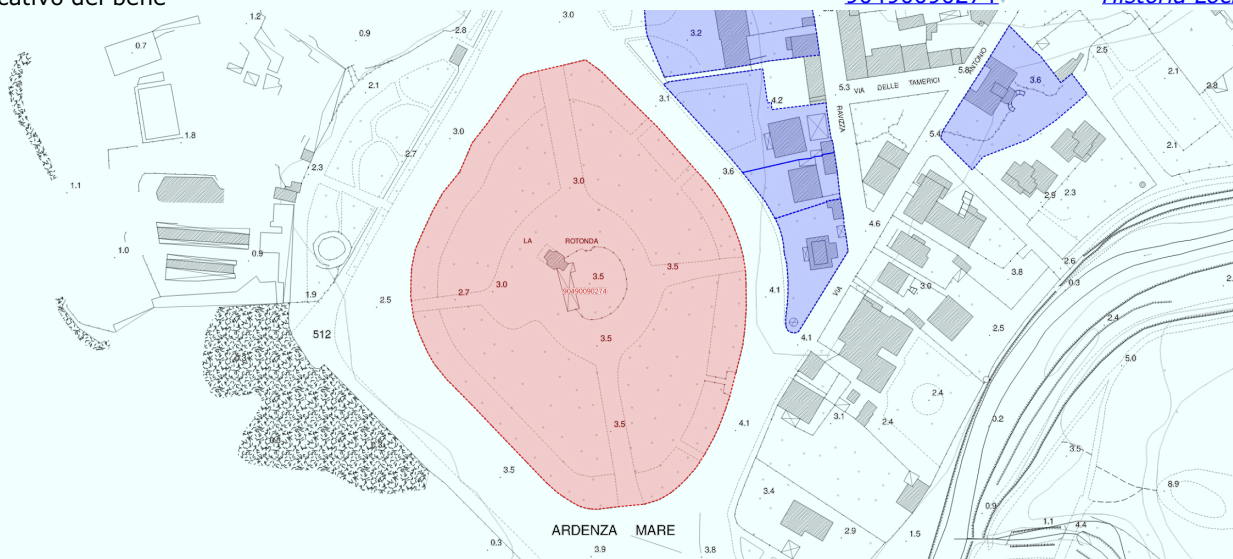
Denominazione

**CHALET DELLA ROTONDA E
PARCO PUBBLICO**

Identificativo del bene

[90490090274](#)

[Historia Loci](#)



Legenda:

Tipo di vincolo
Descrizione del vincolo
Tipologia del bene
Provincia
Comune
Località
Indirizzo
Zona di rispetto
ID Archivio SABAP
Vincoli in rete

■ bene identificato ■ altri beni di tipo architettonico

Architettonico
Vincolo architettonico
parco
LI
LIVORNO
ARDENZA
VIALE ITALIA N. 136
NO
LI0234

Beni - (provvedimenti)
[Chalet della rotonda \(rotonda di Ardenza VIALE ITALIA, 136\) - \(560815\)](#)

CHALET DELLA ROTONDA E PARCO PUBBLICO

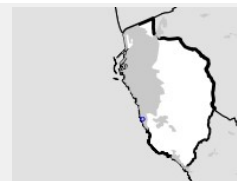
Prov. 1 Dicembre 2013
ai sensi D.Lgs. 201/2004, n. 42 - (L. 11/24/2004, n. 45/50 n. 28) art. 10 - comma 1

[\[Nuova ricerca\]](#) [\[Geoscopio\]](#)



Edifici associati alla Scheda:

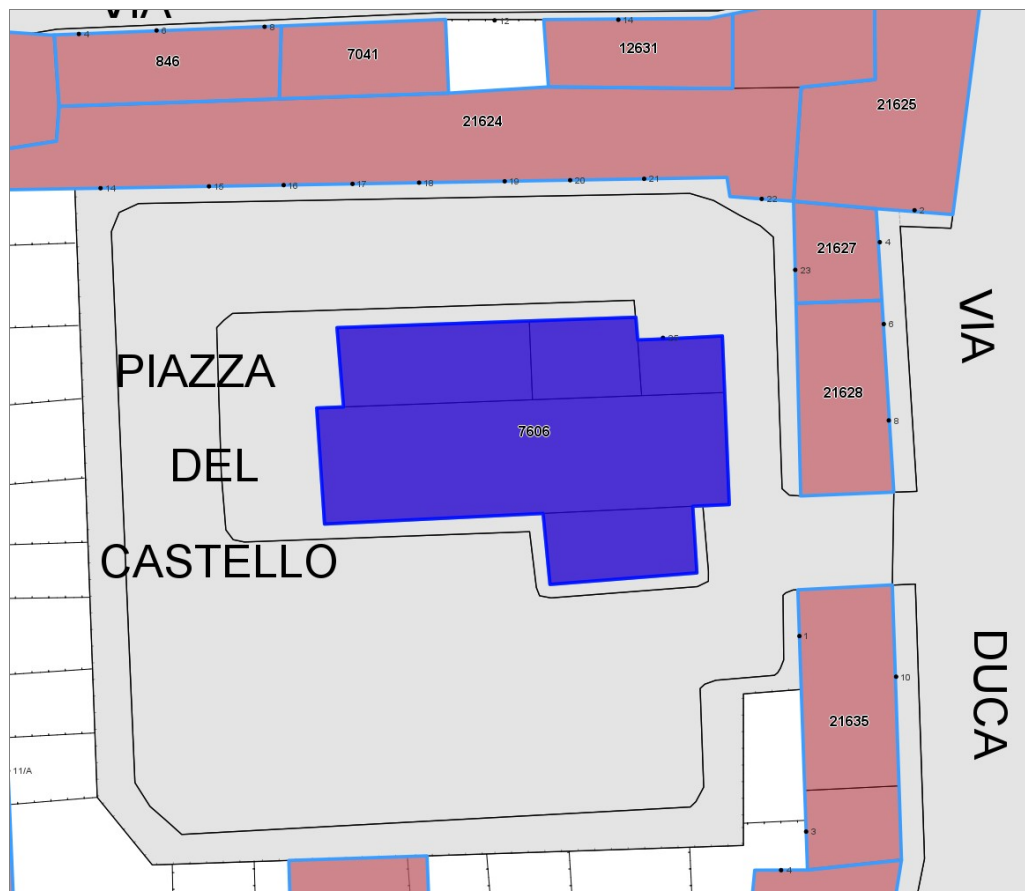
ID 7606



Catasto (1:5000)



Foto aerea 2019 (1:5000)



Informazioni sulla Scheda

- **Data rilevazione** 27/04/2023
- **N° elenco** VS.124
- **Località** ANTIGNANO
- **Denominazione** CHIESA DI SANTA LUCIA



Informazioni sull'Edificio 7606

Unità volumetriche dell'Edificio 7606

N°	Foglio	Particella	Superficie coperta CTR (m²)	N° piani	Piani interrati	Mansarda
26799	69	A	197.62			
26801	69	A	64.22			
26802	69	A	36.14			
31853	69	A	20.01			
31854	69	A	43.64			



BENI CULTURALI E PAESAGGISTICI

Carta dei Vincoli



Regione Toscana



MINISTERO
PER I BENI E
LE ATTIVITÀ
CULTURALI



CONSORZIO
LaMMA



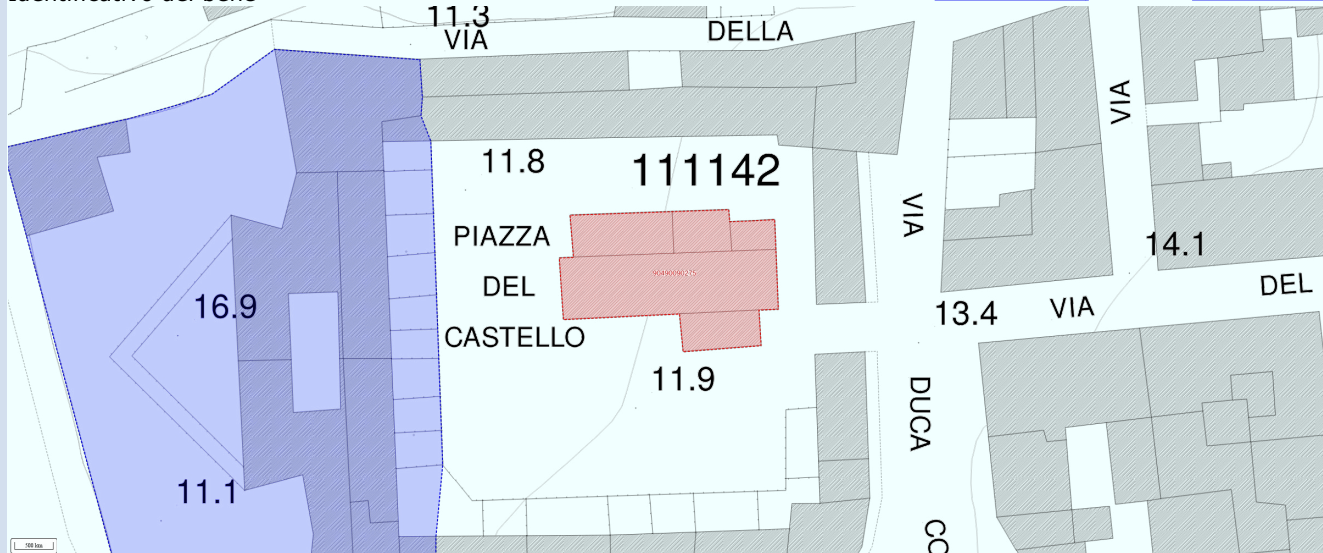
Denominazione

CHIESA DI SANTA LUCIA

Identificativo del bene

[90490090275](#)

[Historia Loci](#)



Legenda:

Tipo di vincolo
Descrizione del vincolo
Tipologia del bene
Provincia
Comune
Località
Indirizzo
Zona di rispetto
ID Archivio SABAP
Vincoli in rete

■ bene identificato ■ altri beni di tipo architettonico

Architettonico
Vincolo architettonico
chiesa
LI
LIVORNO
ANTIGNANO
PIAZZA DEL CASTELLO
NO
LI0235

Beni - (provvedimenti)

Chiesa di Santa Lucia (PIAZZA DEL CASTELLO, sncl) - (472127)

CHIESA DI SANTA LUCIA

Prov. 3 Dicembre 2013
ai sensi (D.Lgs. 22/2004, n. 42 - (G.U. 24/2/2004, n. 45-50 n. 28) art. 10 - comma 1)

[\[Nuova ricerca\]](#) [\[Geoscopio\]](#)



Edifici associati alla Scheda:

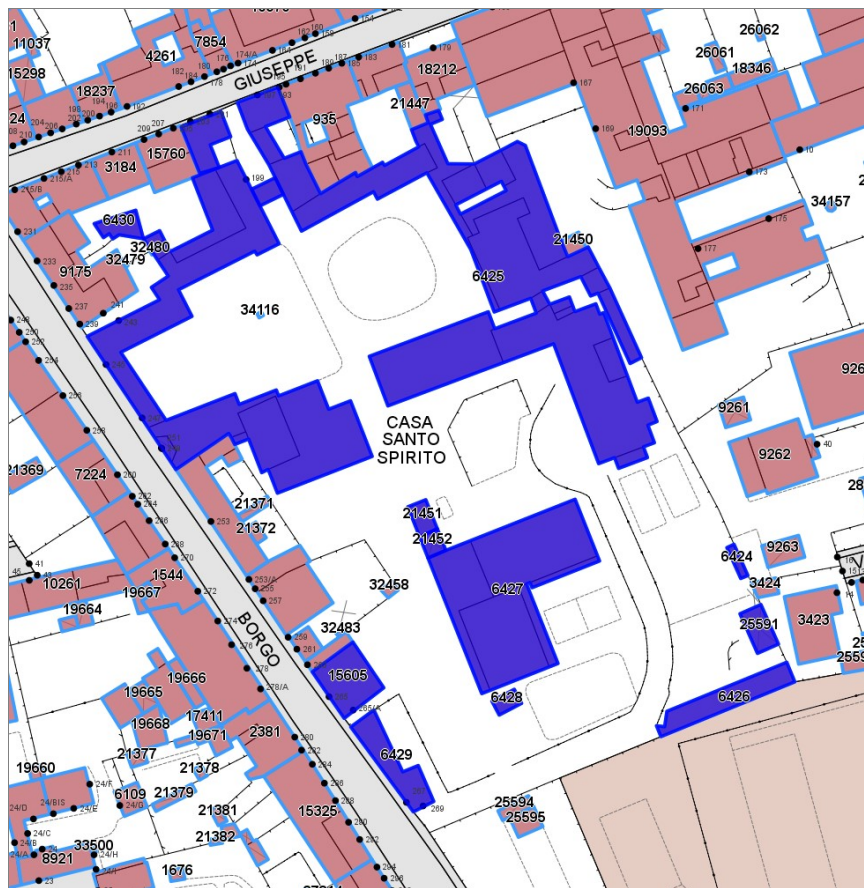
ID 6423 ID 6424 ID 6425 ID 6426 ID 6427 ID 6428 ID 6429 ID 6430 ID 15605 ID 21446 ID 21449 ID 21451 ID 21452 ID 25591



Catasto (1:5000)



Foto aerea 2019 (1:5000)



Informazioni sulla Scheda

- **Data rilevazione** 03/05/2023
- **N° elenco** VS.125
- **Bene tutelato ai sensi della parte II del Dlgs. 42/2004**
- **Località** BORGO CAPPUCCINI
- **Denominazione** ISTITUTO SS DELLE SALESIANE DI DON BOSCO



Informazioni sull'Edificio 6423

Unità volumetriche dell'Edificio 6423

N°	Foglio	Particella	Superficie coperta CTR (m²)	N° piani	Piani interrati	Mansarda
6112	27	869	165.2			
6188	27	869	616.29			
6263	27	869	11.78			
6295	27	869	14.83			
6419	27	869	647.5			
6837	27	869	7.81			
6839	27	869	172.66			
42366	27	869	17.26			

Informazioni sull'Edificio 6424

Unità volumetriche dell'Edificio 6424

N°	Foglio	Particella	Superficie coperta CTR (m²)	N° piani	Piani interrati	Mansarda
33557	27	869	17.33			

Informazioni sull'Edificio 6425

Unità volumetriche dell'Edificio 6425

N°	Foglio	Particella	Superficie coperta CTR (m²)	N° piani	Piani interrati	Mansarda
1669	27	869	13.2			
1679	27	869	15.15			
1680	27	869	8.88			
1681	27	869	666.92			
2778	27	869	139.63			
2782	27	869	248.32			
2783	27	869	64.96			
3227	27	869	40.39			
3231	27	869	92.16			
5892	27	869	59.25			
6056	27	869	65.11			
6069	27	869	53.72			
6280	27	869	409.23			
6389	27	869	109.32			
6593	27	869	30.72			
6598	27	869	276.57			
31752	27	869	431.8			
32092	27	869	23.18			

Informazioni sull'Edificio 6426

Unità volumetriche dell'Edificio 6426

N°	Foglio	Particella	Superficie coperta CTR (m²)	N° piani	Piani interrati	Mansarda
7661	27	869	191.77			

Informazioni sull'Edificio 6427

Unità volumetriche dell'Edificio 6427

N°	Foglio	Particella	Superficie coperta CTR (m²)	N° piani	Piani interrati	Mansarda
6654	27	869	447.39			
6853	27	869	234.8			
7256	27	869	49.72			
7257	27	869	358.11			
32100	27	869	26.33			



Informazioni sull'Edificio 6428

Unità volumetriche dell'Edificio 6428

N°	Foglio	Particella	Superficie coperta CTR (m ²)	N° piani	Piani interrati	Mansarda
7138	27	869	26.18			

Informazioni sull'Edificio 6429

Unità volumetriche dell'Edificio 6429

N°	Foglio	Particella	Superficie coperta CTR (m ²)	N° piani	Piani interrati	Mansarda
6976	27	869	167.27			

Informazioni sull'Edificio 6430

Unità volumetriche dell'Edificio 6430

N°	Foglio	Particella	Superficie coperta CTR (m ²)	N° piani	Piani interrati	Mansarda
6290	27	869	56.15			

Informazioni sull'Edificio 15605

Unità volumetriche dell'Edificio 15605

N°	Foglio	Particella	Superficie coperta CTR (m ²)	N° piani	Piani interrati	Mansarda
6542	27	33	183.42			

Informazioni sull'Edificio 21446

Unità volumetriche dell'Edificio 21446

N°	Foglio	Particella	Superficie coperta CTR (m ²)	N° piani	Piani interrati	Mansarda
3230	27	4	107.03			

Informazioni sull'Edificio 21449

Unità volumetriche dell'Edificio 21449

N°	Foglio	Particella	Superficie coperta CTR (m ²)	N° piani	Piani interrati	Mansarda
6381	27	869	32			

Informazioni sull'Edificio 21451

Unità volumetriche dell'Edificio 21451

N°	Foglio	Particella	Superficie coperta CTR (m ²)	N° piani	Piani interrati	Mansarda
6848	27	869	40.31			

Informazioni sull'Edificio 21452

Unità volumetriche dell'Edificio 21452



N°	Foglio	Particella	Superficie coperta CTR (m²)	N° piani	Piani interrati	Mansarda
38474			29.25			

Informazioni sull'Edificio 25591

Unità volumetriche dell'Edificio 25591

N°	Foglio	Particella	Superficie coperta CTR (m²)	N° piani	Piani interrati	Mansarda
41950	27	869	65.03			



BENI CULTURALI E PAESAGGISTICI

Carta dei Vincoli



Regione Toscana



MINISTERO
PER I BENI E
LE ATTIVITÀ
CULTURALI



CONSIGLIO
LaMMA



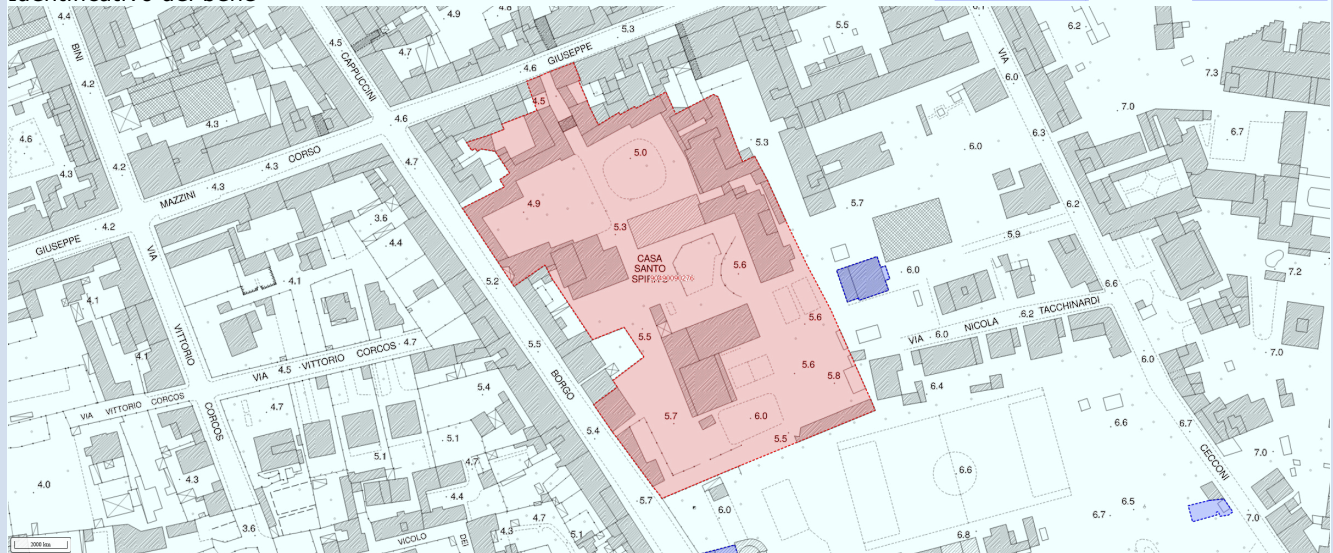
Denominazione

**ISTITUTO SANTO SPIRITO
DELLE SALESIANE DI DON
BOSCO**

Identificativo del bene

90490090276

[Historia Loci](#)



Legenda:

Tipo di vincolo
Descrizione del vincolo
Tipologia del bene
Provincia
Comune
Località
Indirizzo
Zona di rispetto
ID Archivio SABAP
Vincoli in rete

■ bene identificato ■ altri beni di tipo architettonico

Architettonico
Vincolo architettonico
complesso immobiliare
LI
LIVORNO

CORSO MAZZINI N. 199
NO
LI0236

Beni - (provvedimenti)
ISTITUTO SANTO SPIRITO DELLE SALESIANE DI DON BOSCO [VIA PANNOCCHIA, 76] - (428728)
ISTITUTO SANTO SPIRITO DELLE SALESIANE DI DON BOSCO [CORSO MAZZINI, 199] - (639882)
ISTITUTO SANTO SPIRITO [CORSO MAZZINI, 199] - (639889)
ISTITUTO SANTO SPIRITO DELLE SALESIANE DI DON BOSCO [CORSO MAZZINI, 199] - (639891)
ISTITUTO SANTO SPIRITO DELLE SALESIANE DI DON BOSCO [CORSO MAZZINI, 199] - (639894)
ISTITUTO SANTO SPIRITO [CORSO MAZZINI, 199] - (639901)
ISTITUTO SANTO SPIRITO [CORSO MAZZINI, 199] - (639908)

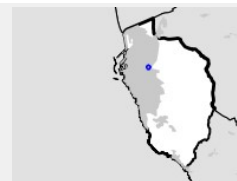
COMPLESSE IMMOBILIARE DENOMINATO ISTITUTO SANTO SPIRITO DELLE SALESIANE DI DON BOSCO COSTITUITO DALL'EX VILLA PAPANI, DALLE ABITAZIONI DELLE SUORE, DAGLI EDIFICI SCOLASTICI, DA ULTERIORI LOCALI ADIBITI AD ABITAZIONI, DA ANNESSI E DALL'AREA PERTINENZIALE. Prov. 13 Febbraio 2014, ai sensi D.Lgs. 22/2004, n. 42 - (G.U. 24/2/2004, n. 45, SO n. 28) art. 10 - comma 1

[[Nuova ricerca](#)] [[Geoscopio](#)]



Edifici associati alla Scheda:

ID 4994 ID 8783



Catasto (1:5000)



Foto aerea 2019 (1:5000)



Informazioni sulla Scheda

- **Data rilevazione** 03/05/2023
- **N° elenco** VS.127
- **Bene tutelato ai sensi della parte II del Digs. 42/2004**
- **Località** VIA DEL RISORGIMENTO
- **Denominazione** COMPLESSO IMMOBILIARE SACRO CUORE DI GESU'



Informazioni sull'Edificio 4994

Unità volumetriche dell'Edificio 4994

N°	Foglio	Particella	Superficie coperta CTR (m²)	N° piani	Piani interrati	Mansarda
18579	21	460	1515.41			
20097	21	460	832.32			
20602	21	460	421.96			
21185	21	460	60.59			
21262	21	460	26.88			

Informazioni sull'Edificio 8783

Unità volumetriche dell'Edificio 8783

N°	Foglio	Particella	Superficie coperta CTR (m²)	N° piani	Piani interrati	Mansarda
31871	21	B	150.8			
31872	21	B	165.37			
31874	21	B	37.51			
31875	21	B	36.63			
31876	21	B	645.44			



BENI CULTURALI E PAESAGGISTICI

Carta dei Vincoli



Regione Toscana



MINISTERO
PER I BENI E
LE ATTIVITÀ
CULTURALI



CONSORZIO
LaMMA



Denominazione

**COMPLESSO IMMOBILIARE DEL
SACRO CUORE DI GESU'**

Identificativo del bene

[90490090280](#)

[Historia Loci](#)



Legenda:

Tipo di vincolo

Descrizione del vincolo

Tipologia del bene

Provincia

Comune

Località

Indirizzo

Zona di rispetto

ID Archivio SABAP

Vincoli in rete

■ bene identificato ■ altri beni di tipo architettonico

Architettonico

Vincolo architettonico

complesso immobiliare

LI

LIVORNO

VIALE DEL RISORGIMENTO N. 64-

66, VIA DON BOSCO N. 77-89

NO

LI0240

Beni - (provvedimenti)

[Chiesa del Sacro Cuore \[Viale del Risorgimento, 77\] - \(2958183\)](#)

COMPLESSO IMMOBILIARE DEL SACRO CUORE DI GESU' COSTITUITO DALLA CHIESA E SACRESTIA, DALLA CANONICA E DALL'ISTITUTO SALESIANO DEL SACRO CUORE DI GESU'

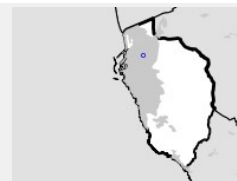
Prov. 25 Agosto 2014
ai sensi D.Lgs. 22/1/2004, n. 42 - (G.U. 24/2/2004, n. 45, 80 a 28) art. 10 - comma 1

[[Nuova ricerca](#)] [[Geoscopia](#)]



Edifici associati alla Scheda:

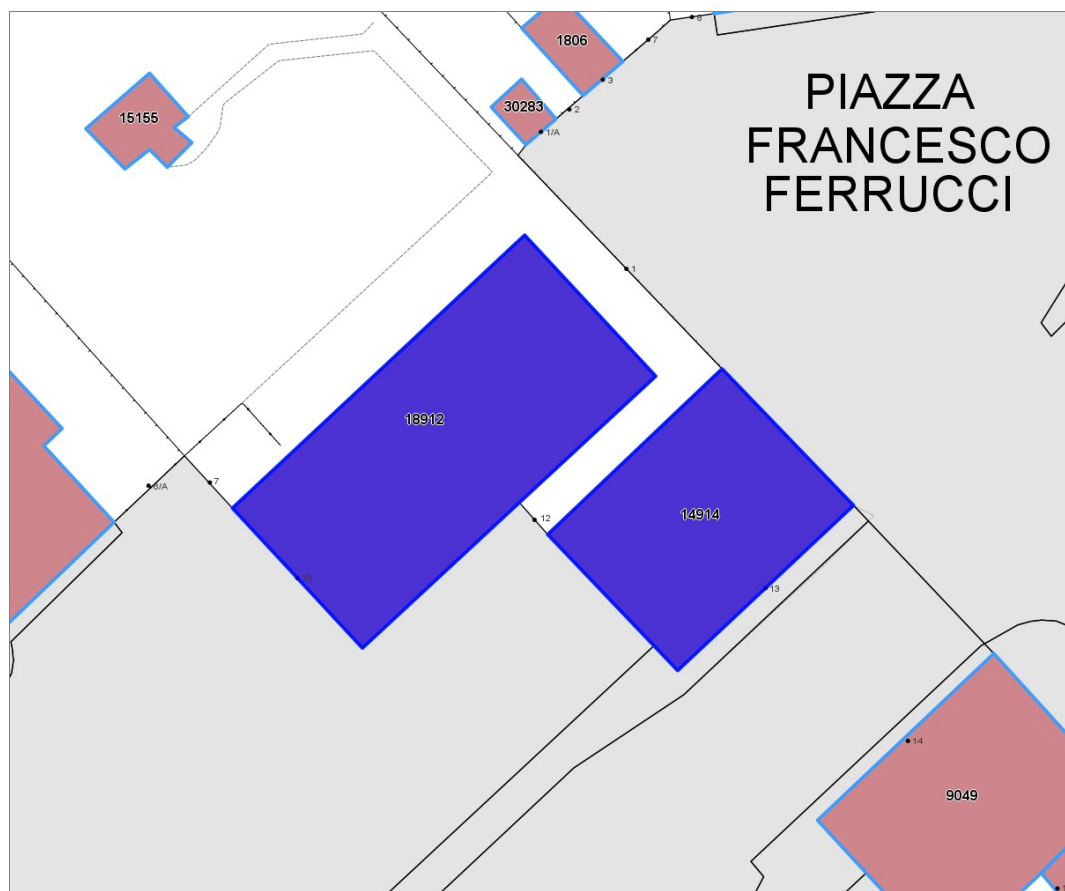
ID 14914 ID 18912



Catasto (1:5000)



Foto aerea 2019 (1:5000)



Informazioni sulla Scheda

- **Data rilevazione** 03/05/2023
- **N° elenco** VS.129
- **Bene tutelato ai sensi della parte II del Digs. 42/2004**
- **Località** BARRIERA GARIBALDI
- **Denominazione** DOGANA E MAGAZZINO DI PORTA FIORENTINA



Informazioni sull'Edificio 14914

Unità volumetriche dell'Edificio 14914

N°	Foglio	Particella	Superficie coperta CTR (m²)	N° piani	Piani interrati	Mansarda
177428		392	368.1			

Informazioni sull'Edificio 18912

Unità volumetriche dell'Edificio 18912

N°	Foglio	Particella	Superficie coperta CTR (m²)	N° piani	Piani interrati	Mansarda
181888		391	620.4			



BENI CULTURALI E PAESAGGISTICI

Carta dei Vincoli



Regione Toscana



MINISTERO
PER I BENI E
LE ATTIVITÀ
CULTURALI



CONSORZIO
LaMMA



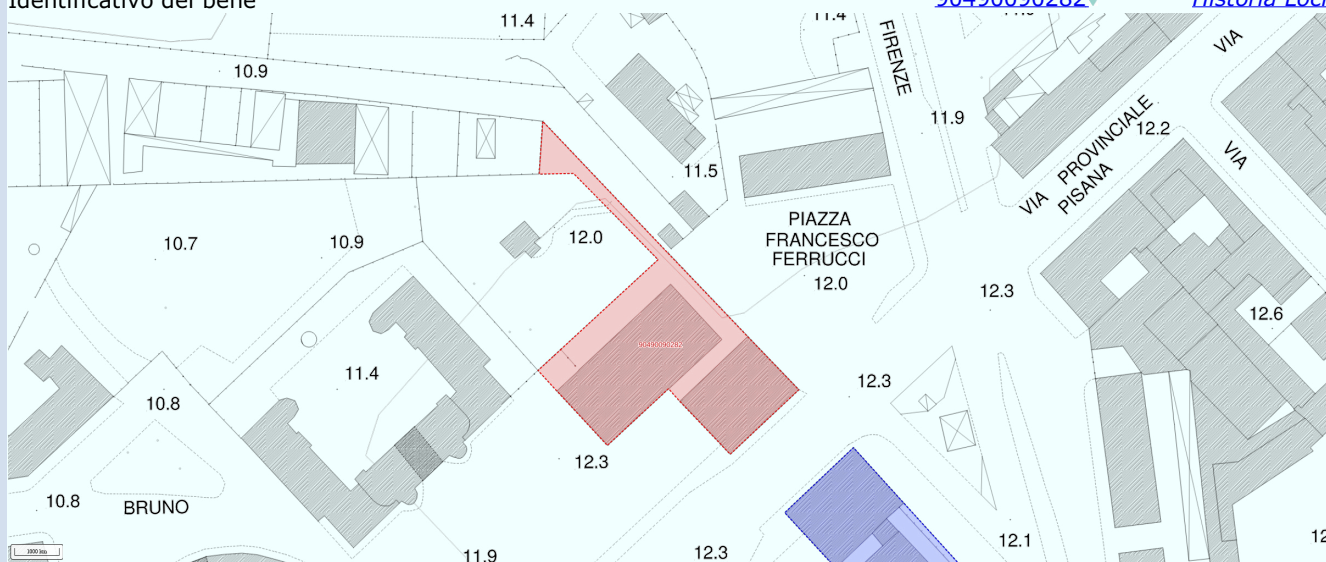
Denominazione

**DOGANA E MAGAZZINO DI
PORTA FIORENTINA**

Identificativo del bene

[90490090282](#)

[Historia Loci](#)



Legenda:

Tipo di vincolo
Descrizione del vincolo
Tipologia del bene
Provincia
Comune
Località
Indirizzo
Zona di rispetto
ID Archivio SABAP
Vincoli in rete

■ bene identificato ■ altri beni di tipo architettonico

Architettonico
Vincolo architettonico
complesso monumentale
LI
LIVORNO

PIAZZA BARRIERA GARIBALDI N.
10
NO
LI0242

Beni - (provvedimenti)
[barriera fiorentina detta anche barriera garibaldi \(PIAZZA BARRIERA GARIBALDI\)_10 - \(2997695\)](#)

DOGANA E MAGAZZINO FACENTI PARTE DEL COMPLESSO MONUMENTALE DI PORTA FIORENTINA O GARIBALDI

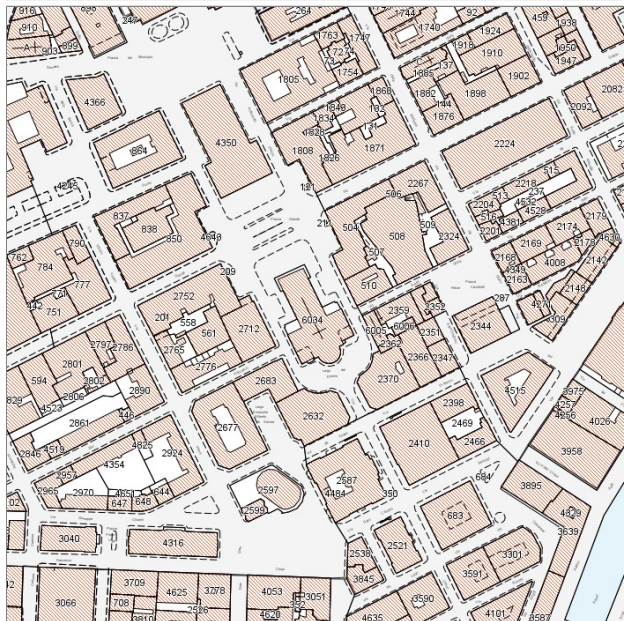
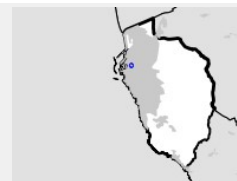
Prov. 7 Novembre 2014
ai sensi D.Lgs. 22/1/2004, n. 42 - (G.U. 24/2/2004, n. 45, SO n. 28) art. 10 - comma 1

[\[Nuova ricerca\]](#) [\[Geoscopio\]](#)



Edifici associati alla Scheda:

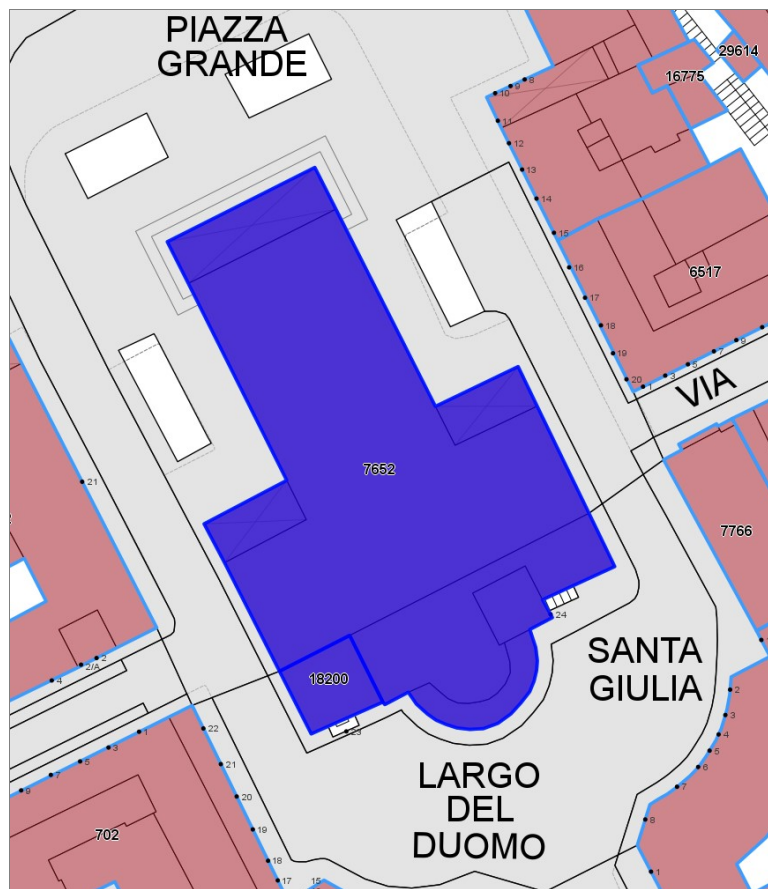
ID 7652 ID 18200



Catasto (1:5000)



Foto aerea 2019 (1:5000)



Informazioni sulla Scheda

- **Data rilevazione** 03/05/2023
- **N° elenco** VS.130
- **Bene tutelato ai sensi della parte II del Digs. 42/2004**
- **Località** PENTAGONO
- **Denominazione** CHIESA CATTEDRALE DI LIVORNO



Informazioni sull'Edificio 7652

Unità volumetriche dell'Edificio 7652

N°	Foglio	Particella	Superficie coperta CTR (m²)	N° piani	Piani interrati	Mansarda
31729	94	6034	1394.96			
31738	94	6034	71.49			
31739	94	6034	298.57			
31740	94	6034	56.05			
42196	94	6034	124.97			
42202	94	6034	65.98			
42215	94	6034	64.71			

Informazioni sull'Edificio 18200

Unità volumetriche dell'Edificio 18200

N°	Foglio	Particella	Superficie coperta CTR (m²)	N° piani	Piani interrati	Mansarda
36864	94	6034	91.92			



BENI CULTURALI E PAESAGGISTICI

Carta dei Vincoli



Regione Toscana



MINISTERO
PER I BENI E
LE ATTIVITÀ
CULTURALI



CONSORZIO
LaMMA



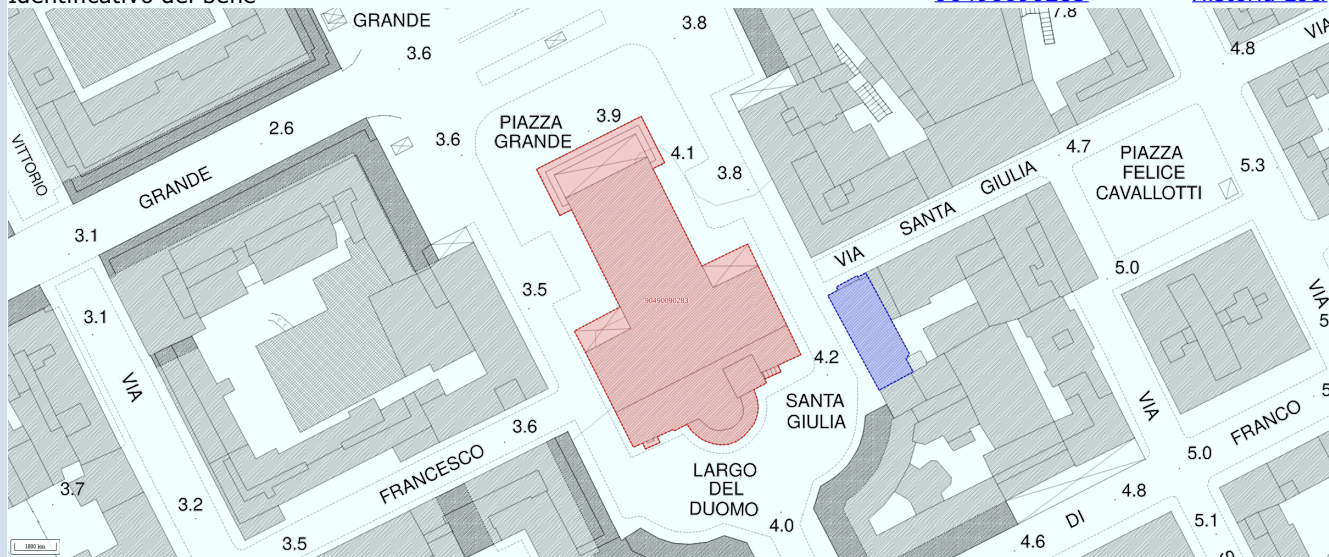
Denominazione

**CHIESA CATTEDRALE DI
LIVORNO**

Identificativo del bene

[90490090283](#)

[Historia Loci](#)



Legenda:

Tipo di vincolo
Descrizione del vincolo
Tipologia del bene
Provincia
Comune
Località
Indirizzo
Zona di rispetto
ID Archivio SABAP
Vincoli in rete

■ bene identificato
■ altri beni di tipo architettonico
Architettonico
Vincolo architettonico
chiesa
LI
LIVORNO

PIAZZA GRANDE - LARGO DEL
DUOMO
NO
LI0243

Beni - (provvedimenti)
CHIESA CATTEDRALE DI LIVORNO (PIAZZA GRANDE_SNC) - (788641)
CHIESA CATTEDRALE DI LIVORNO (LARGO DEL DUOMO_SNC) - (788782)

CHIESA CATTEDRALE DI LIVORNO CON CANONICA E LOCALI PARROCCHIALI

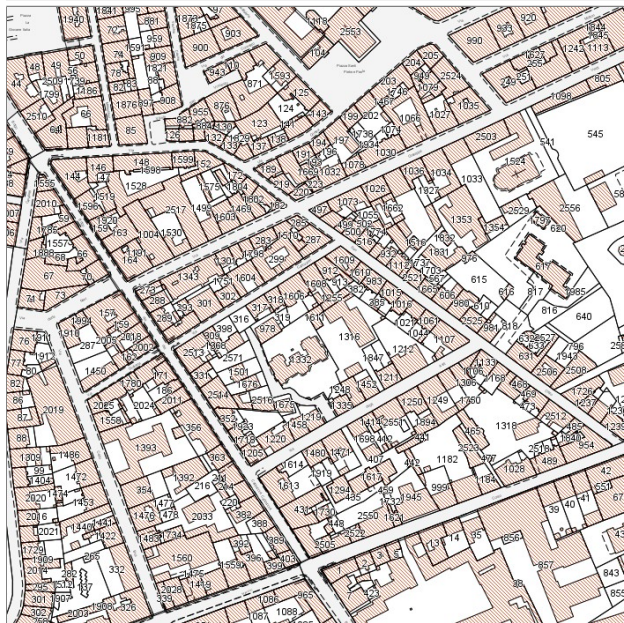
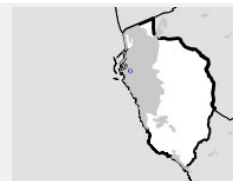
Prov. 4 Dicembre 2014
ai sensi D.Lgs. 22/2004, n. 42 - (G.L. 24/2004, n. 45-50) n. 28) art. 10 - comma 1

[\[Nuova ricerca\]](#) [\[Geoscopio\]](#)



Edifici associati alla Scheda:

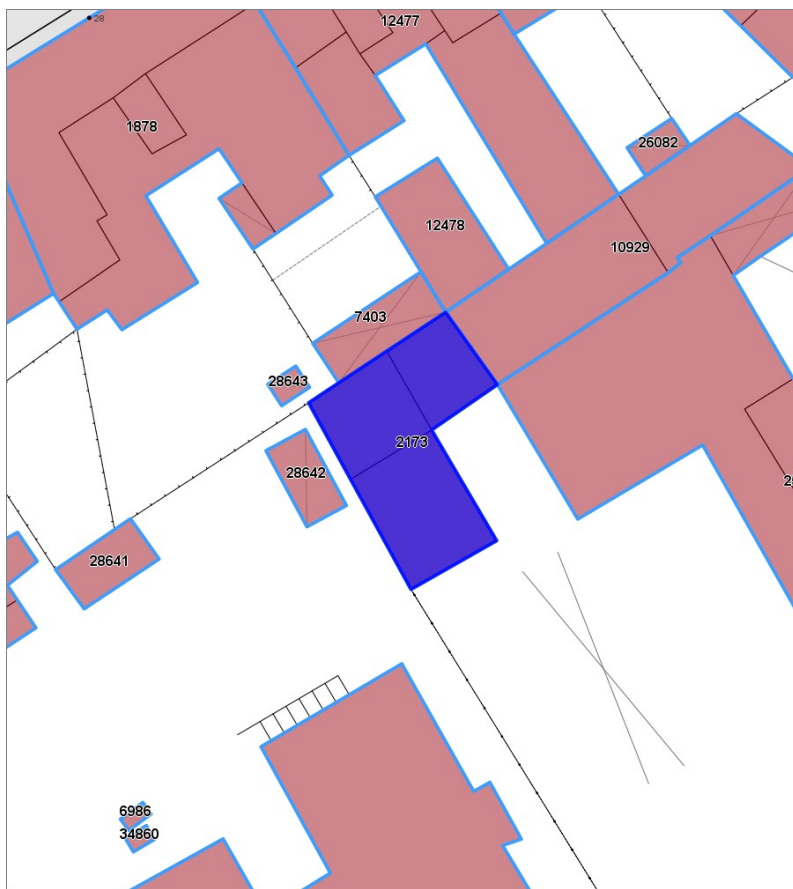
ID 2173



Catasto (1:5000)



Foto aerea 2019 (1:5000)



Informazioni sulla Scheda

- **Data rilevazione** 03/05/2023
- **N° elenco** VS.131
- **Bene tutelato ai sensi della parte II del Digs. 42/2004**
- **Località** VIA DEGLI ASILI
- **Denominazione** CAPPELLA IN VIA DEGLI ASILI



Informazioni sull'Edificio 2173

Unità volumetriche dell'Edificio 2173

N°	Foglio	Particella	Superficie coperta CTR (m ²)	N° piani	Piani interrati	Mansarda
5408	25	1611	29.69			
5410	25	1611	54			
5411	25	1611	36.85			



BENI CULTURALI E PAESAGGISTICI

Carta dei Vincoli



Regione Toscana



MINISTERO
PER I BENI E
LE ATTIVITÀ
CULTURALI



CONSORZIO
LaMMA



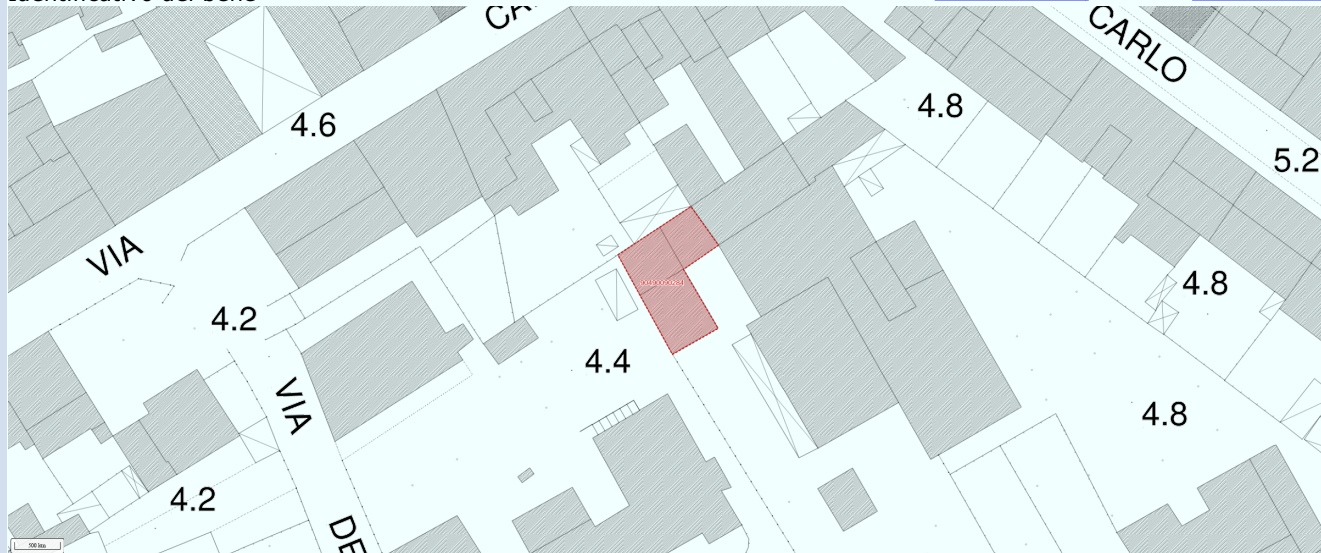
Denominazione

CAPPELLA IN VIA DEGLI ASILI

Identificativo del bene

[90490090284](#)

[Historia Loci](#)



Legenda:

Tipo di vincolo
Descrizione del vincolo
Tipologia del bene
Provincia
Comune
Località
Indirizzo
Zona di rispetto
ID Archivio SABAP
Vincoli in rete

■ bene identificato ■ altri beni di tipo architettonico

Architettonico
Vincolo architettonico
cappella
LI
LIVORNO

VIA DEGLI ASILI N. 47
NO
LI0244

Beni - (provvedimenti)
[cappella via degli asili \[VIA DEGLI ASILI, 47\] - \(2997689\)](#)

CAPPELLA IN VIA DEGLI ASILI

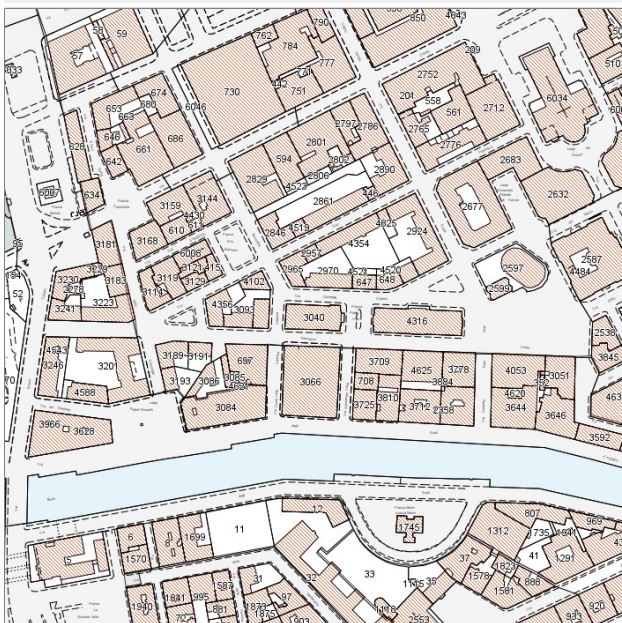
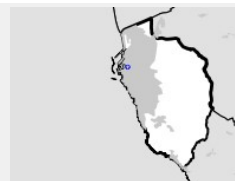
Prov. 11 Febbraio 2015
ai sensi [D.Lgs. 221/2004, n. 42 - \(G.L. 24/2/2004, n. 45, S.O. n. 28\)](#) art. 10 - comma 1

[\[Nuova ricerca\]](#) [\[Geoscopio\]](#)



Edifici associati alla Scheda:

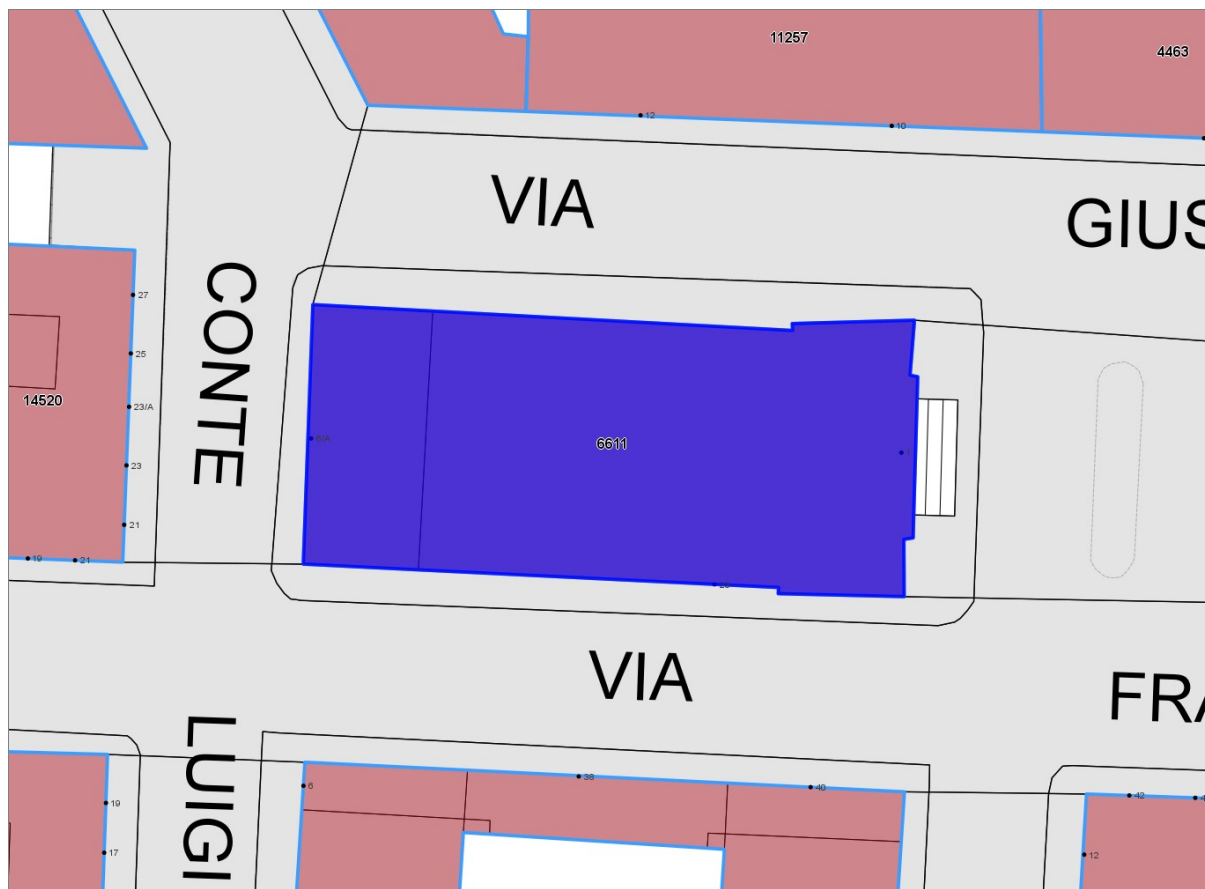
ID 6611



Catasto (1:5000)



Foto aerea 2019 (1:5000)



Informazioni sulla Scheda

- **Data rilevazione** 03/05/2023
- **N° elenco** VS.132
- **Bene tutelato ai sensi della parte II del Digs. 42/2004**
- **Località** PENTAGONO
- **Denominazione** PALAZZO SEDE DELL'UFFICIO SCOLASTICO DI LIVORNO



Informazioni sull'Edificio 6611

Unità volumetriche dell'Edificio 6611

N°	Foglio	Particella	Superficie coperta CTR (m ²)	N° piani	Piani interrati	Mansarda
5205 94	3040		589.96			
5208 94	3040		140.91			



BENI CULTURALI E PAESAGGISTICI

Carta dei Vincoli



Regione Toscana



MINISTERO
PER I BENI E
LE ATTIVITÀ
CULTURALI



CONSORZIO
LaMMA



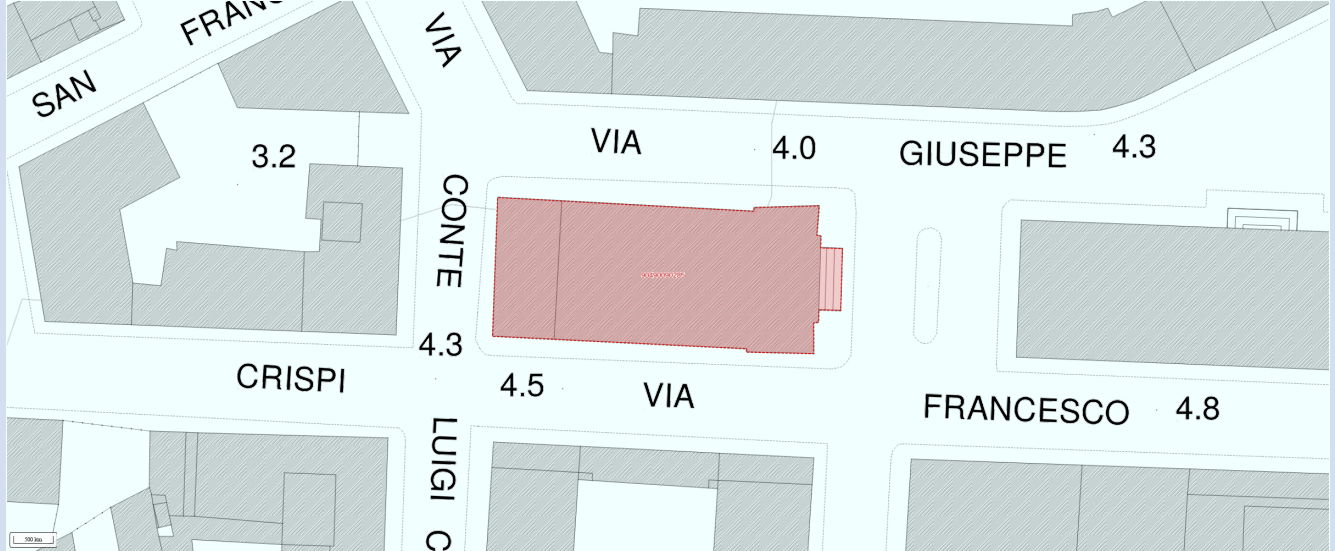
Denominazione

**PALAZZO SEDE DELL'UFFICIO
SCOLASTICO DI LIVORNO**

Identificativo del bene

[90490090285](#)

[Historia Loci](#)



Legenda:

Tipo di vincolo
Descrizione del vincolo
Tipologia del bene
Provincia
Comune
Località
Indirizzo
Zona di rispetto
ID Archivio SABAP
Vincoli in rete

■ bene identificato ■ altri beni di tipo architettonico

Architettonico
Vincolo architettonico
palazzo
LI
LIVORNO

PIAZZA PIETRO VIGO N. 1
NO
LI0245

Beni - (provvedimenti)
[Sede Ufficio Scolastico di Livorno \(LIVORNO, PIAZZA PIETRO VIGO, 1\) - \(2597723\)](#)

PALAZZO SEDE DELL'UFFICIO SCOLASTICO DI LIVORNO

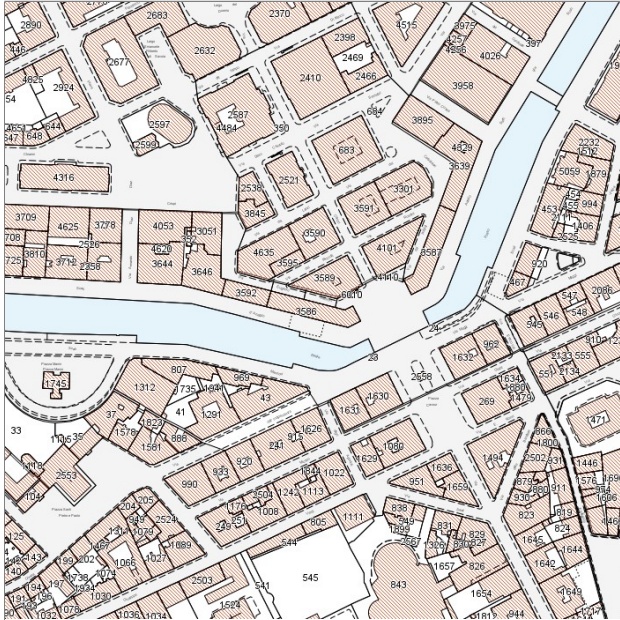
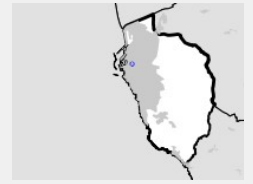
Prov. 22 Aprile 2015
ai sensi D.Lgs. 231/2004, n. 42 - (G.L. 24/2/2004, n. 45 - SO n. 28) art. 10 - comma 1

[\[Nuova ricerca\]](#) [\[Geoscopio\]](#)



Edifici associati alla Scheda:

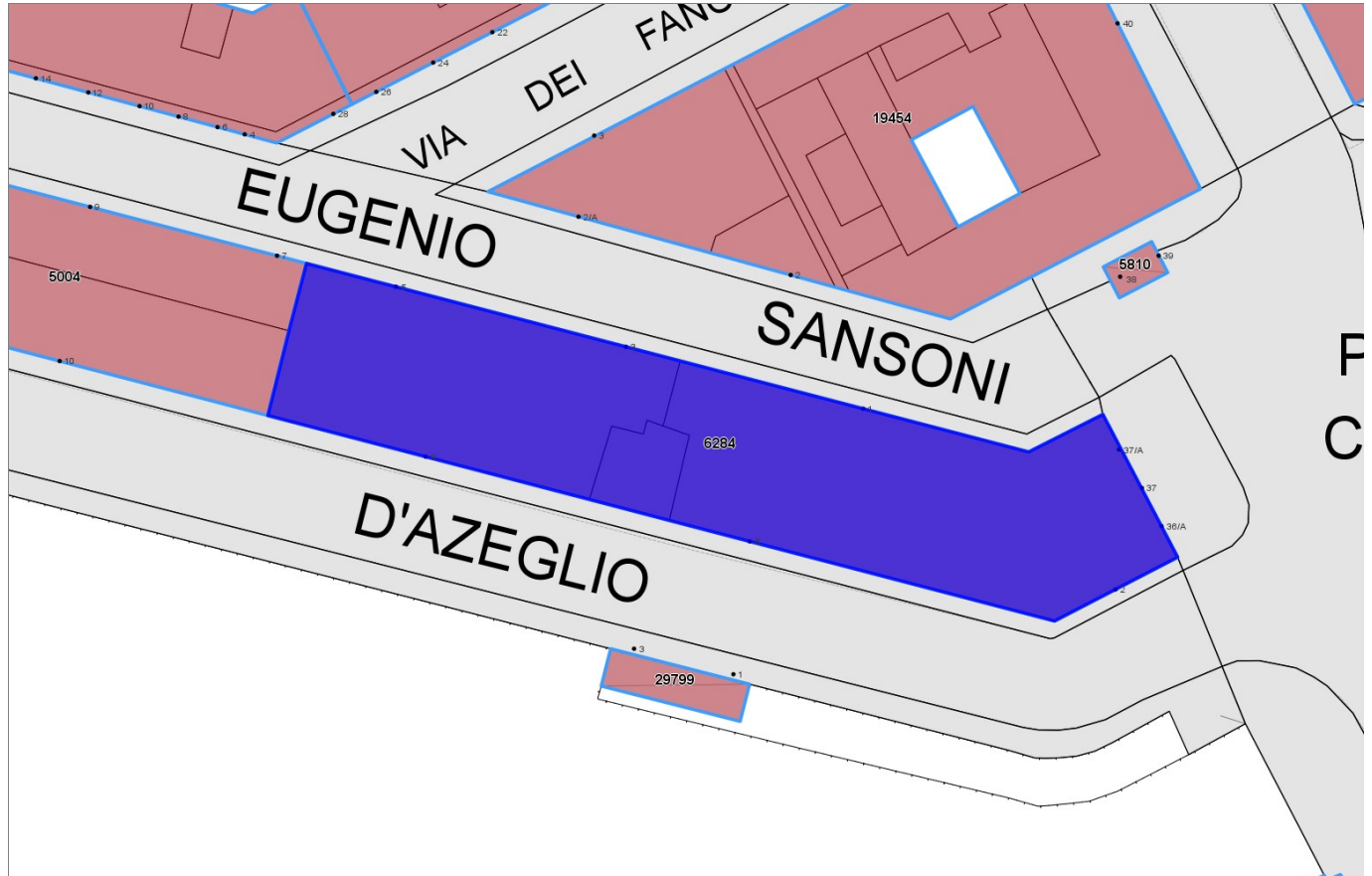
ID 6284



Catasto (1:5000)



Foto aerea 2019 (1:5000)



Informazioni sulla Scheda

- **Data rilevazione** 03/05/2023
- **N° elenco** VS.133
- **Bene tutelato ai sensi della parte II del Digs. 42/2004**
- **Località** PENTAGONO
- **Denominazione** SEDE FILIARE DELLA CASSA DI RISPARMIO DI VOLTERRA



Informazioni sull'Edificio 6284

Unità volumetriche dell'Edificio 6284

N°	Foglio	Particella	Superficie coperta CTR (m ²)	N° piani	Piani interrati	Mansarda
221	94	3586	461.14			
7835	94	3586	336.43			
7870	94	3586	40.13			



BENI CULTURALI E PAESAGGISTICI

Carta dei Vincoli



Regione Toscana



MINISTERO
PER I BENI E
LE ATTIVITÀ
CULTURALI



CONSORZIO
LaMMA



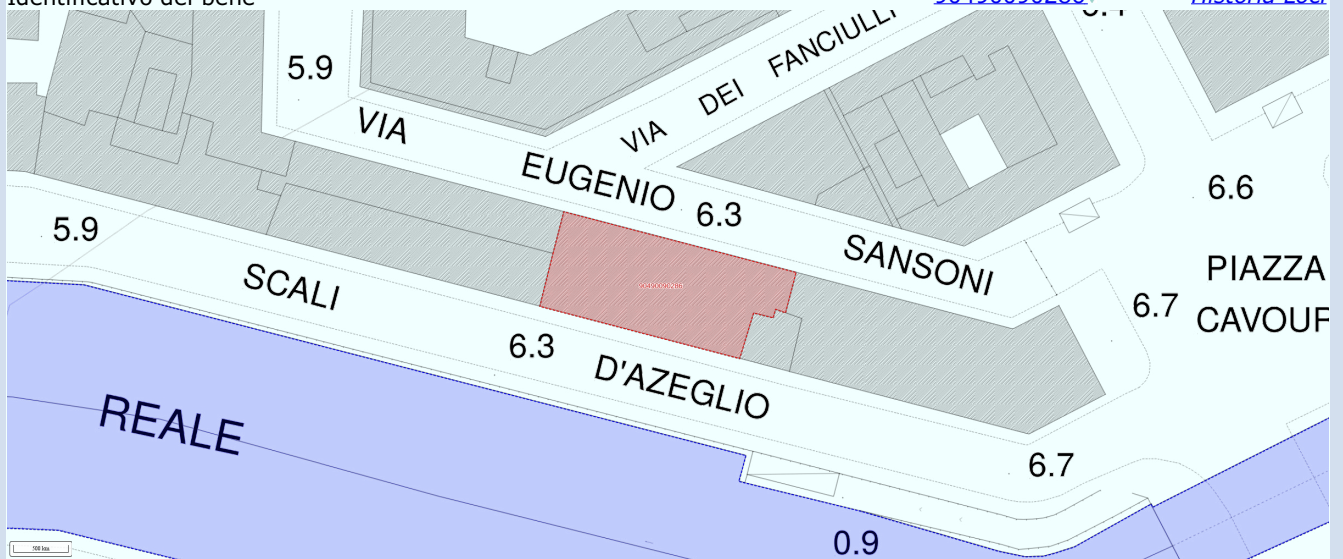
Denominazione

**SEDE FILIALE CASSA DI
RISPARMIO DI VOLTERRA**

Identificativo del bene

904900902869

[Historia Loci](#)



Legenda:

Tipo di vincolo
Descrizione del vincolo
Tipologia del bene
Provincia
Comune
Località
Indirizzo
Zona di rispetto
ID Archivio SABAP
Vincoli in rete

■ bene identificato ■ altri beni di tipo architettonico

Architettonico
Vincolo architettonico
palazzo
LI
LIVORNO

VIA EUGENIO SANSONI N. 3
NO
LI0246

Beni - (provvedimenti)

[Sede Filiale Cassa di Risparmio di Volterra S.p.A. \[VIA EUGENIO SANSONI, 3\] - \(1218165\)](#)

SEDE FILIALE CASSA DI RISPARMIO DI VOLTERRA

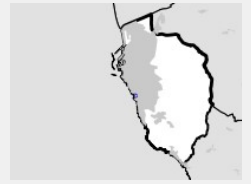
Prov. 26 Giugno 2015
ai sensi D.Lgs. 22/1/2004, n. 42 - (G.U. 24/2/2004, n. 45, 80 n. 28) art. 10 - comma 1

[\[Nuova ricerca\]](#) [\[Geoscopio\]](#)



Edifici associati alla Scheda:

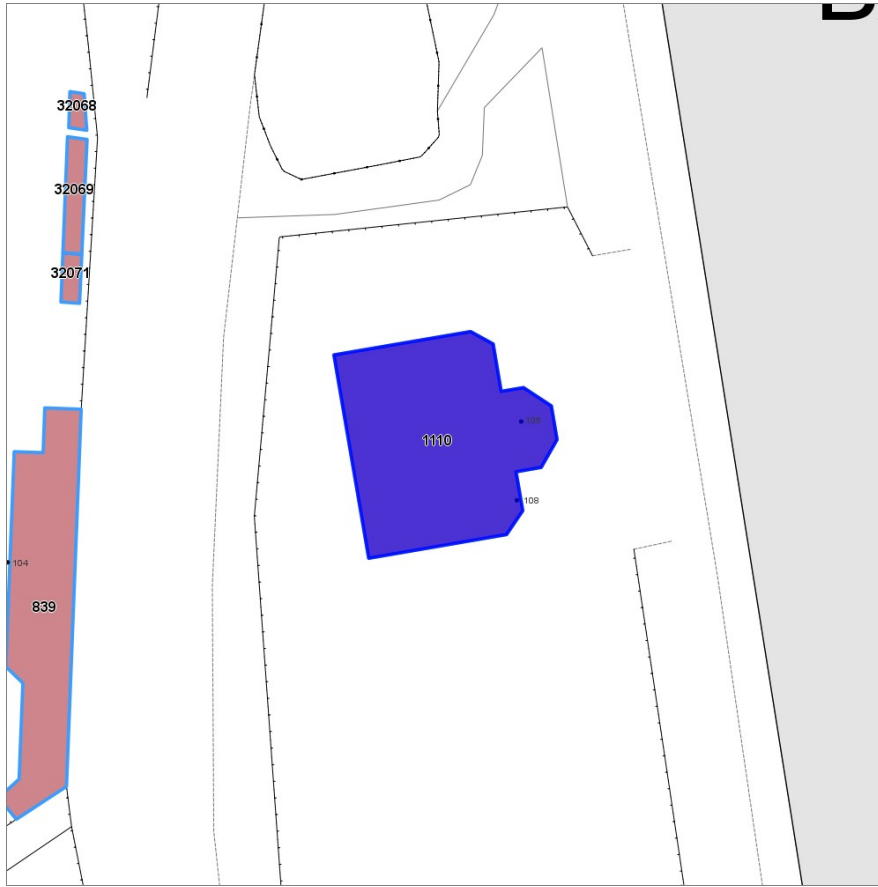
ID 1110



Catasto (1:5000)



Foto aerea 2019 (1:5000)



Informazioni sulla Scheda

- **Data rilevazione** 03/05/2023
- **N° elenco** VS.134
- **Bene tutelato ai sensi della parte II del Dlgs. 42/2004**
- **Località** ARDENZA
- **Denominazione** LA BARACCHINA ROSSA



Informazioni sull'Edificio 1110

Unità volumetriche dell'Edificio 1110

N°	Foglio	Particella	Superficie coperta CTR (m ²)	N° piani	Piani interrati	Mansarda
4834	46	7	133.74			



BENI CULTURALI E PAESAGGISTICI

Carta dei Vincoli



Regione Toscana



MINISTERO
PER I BENI E
LE ATTIVITÀ
CULTURALI



CONSORZIO
LaMMA



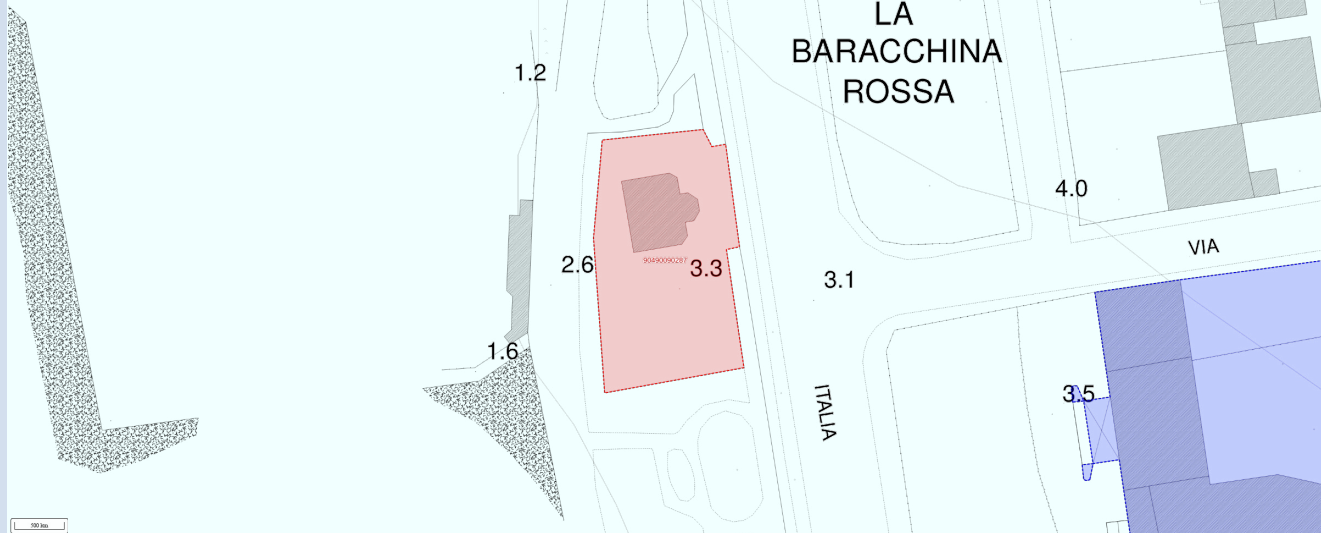
Denominazione

LA BARACCHINA ROSSA

Identificativo del bene

[90490090287](#)

[Historia Loci](#)



Legenda:

Tipo di vincolo
Descrizione del vincolo
Tipologia del bene
Provincia
Comune
Località
Indirizzo
Zona di rispetto
ID Archivio SABAP
Vincoli in rete

■ bene identificato ■ altri beni di tipo architettonico

Architettonico
Vincolo architettonico
immobile
LI
LIVORNO

VIALE ITALIA N. 106
NO
LI0247

LA BARACCHINA ROSSA

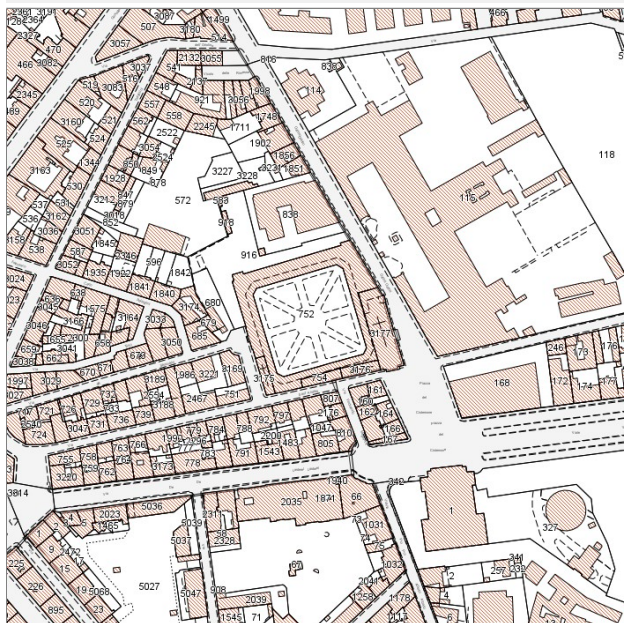
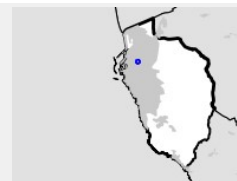
Prov. 11 Aprile 2016,
ai sensi D.Lgs. 231/2004, n. 42 - (G.U. 24/2/2004, n. 45-SO n. 25) art. 10 - comma 1

[\[Nuova ricerca\]](#) [\[Geoscopio\]](#)



Edifici associati alla Scheda:

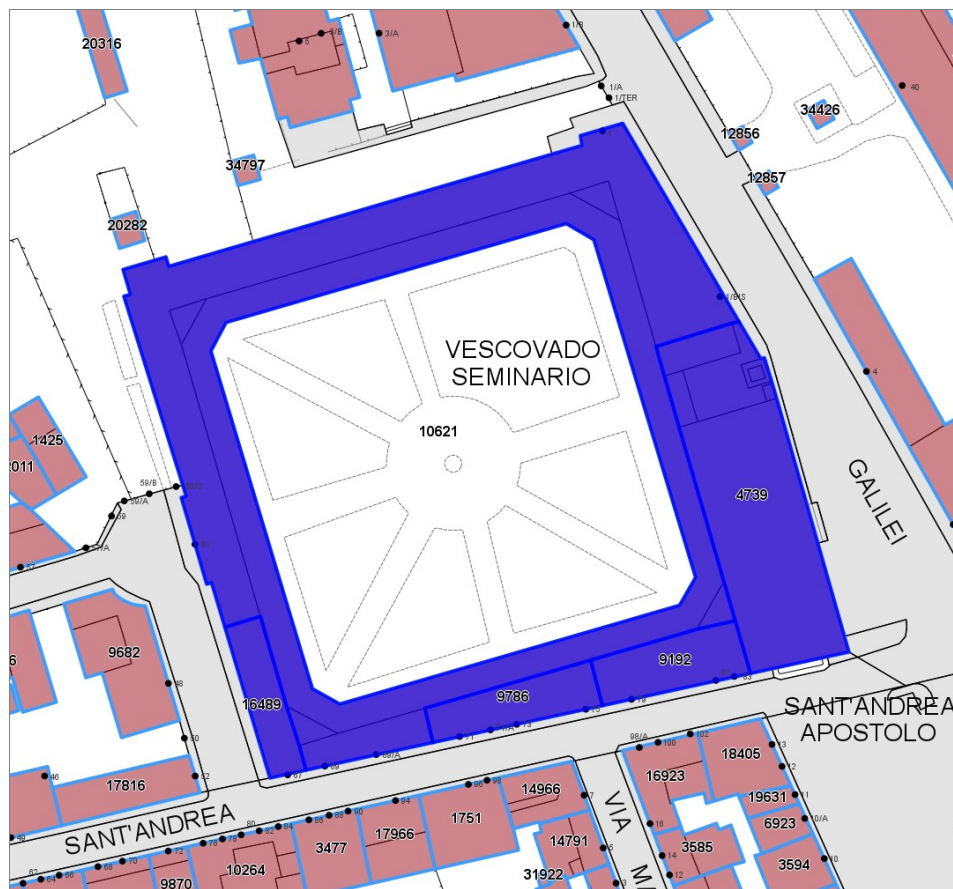
ID 4739 ID 9192 ID 9786 ID 10621 ID 16489



Catasto (1:5000)



Foto aerea 2019 (1:5000)



Informazioni sulla Scheda

- **Data rilevazione** 03/05/2023
- **N° elenco** VS.135
- **Bene tutelato ai sensi della parte II del Digs. 42/2004**
- **Località** VIA GALILEI
- **Denominazione** SEMINARIO VESCOVILE GIROLAMO GAVI



Informazioni sull'Edificio 4739

Unità volumetriche dell'Edificio 4739

N°	Foglio	Particella	Superficie coperta CTR (m²)	N° piani	Piani interrati	Mansarda
9328	17	3177	32.44			
9395	17	3177	5.22			
9397	17	3177	76.7			
31789	17	3177	823.17			
31790	17	3177	12.68			
31791	17	3177	5.97			
47636	17	3177	123.24			

Informazioni sull'Edificio 9192

Unità volumetriche dell'Edificio 9192

N°	Foglio	Particella	Superficie coperta CTR (m²)	N° piani	Piani interrati	Mansarda
48115	17	3176	244.57			

Informazioni sull'Edificio 9786

Unità volumetriche dell'Edificio 9786

N°	Foglio	Particella	Superficie coperta CTR (m²)	N° piani	Piani interrati	Mansarda
48117	17	754	222.68			

Informazioni sull'Edificio 10621

Unità volumetriche dell'Edificio 10621

N°	Foglio	Particella	Superficie coperta CTR (m²)	N° piani	Piani interrati	Mansarda
9048	17	752	26.37			
9049	17	752	25.23			
9164	17	752	22.21			
9191	17	752	26.59			
9243	17	752	1435.24			
9285	17	752	1476.03			
48116	17	752	125			

Informazioni sull'Edificio 16489

Unità volumetriche dell'Edificio 16489

N°	Foglio	Particella	Superficie coperta CTR (m²)	N° piani	Piani interrati	Mansarda
47637	17	3175	183.49			



BENI CULTURALI E PAESAGGISTICI

Carta dei Vincoli



Regione Toscana



MINISTERO
PER I BENI E
LE ATTIVITÀ
CULTURALI



CONSORZIO
LaMMA



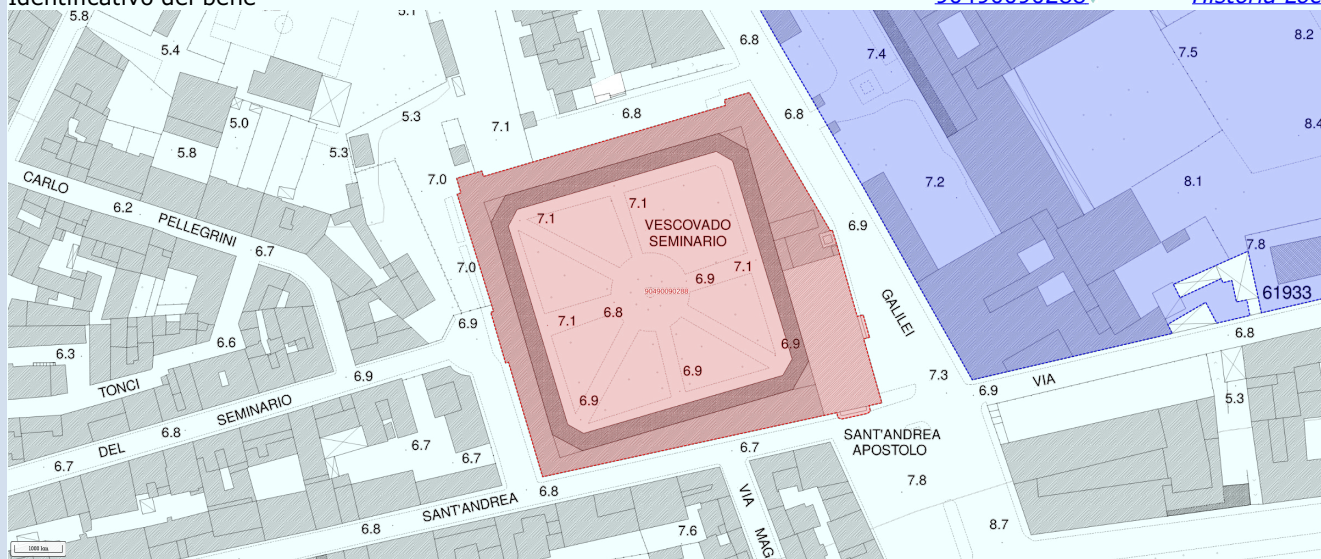
Denominazione

**SEMINARIO VESCOVILE
GIROLAMO GAVI**

Identificativo del bene

[90490090288](#)

[Historia Loci](#)



Legenda:

Tipo di vincolo
Descrizione del vincolo
Tipologia del bene
Provincia
Comune
Località
Indirizzo
Zona di rispetto
ID Archivio SABAP
Vincoli in rete

■ bene identificato ■ altri beni di tipo architettonico

Architettonico
Vincolo architettonico
seminario
LI
LIVORNO

VIA DEL SEMINARIO N. 61
NO
LI0248

Beni - (provvedimenti)
[SEMINARIO VESCOVILE GIROLAMO GAVI \(VIA DEL SEMINARIO, 61\) - \(2997344\)](#)

SEMINARIO VESCOVILE GIROLAMO GAVI

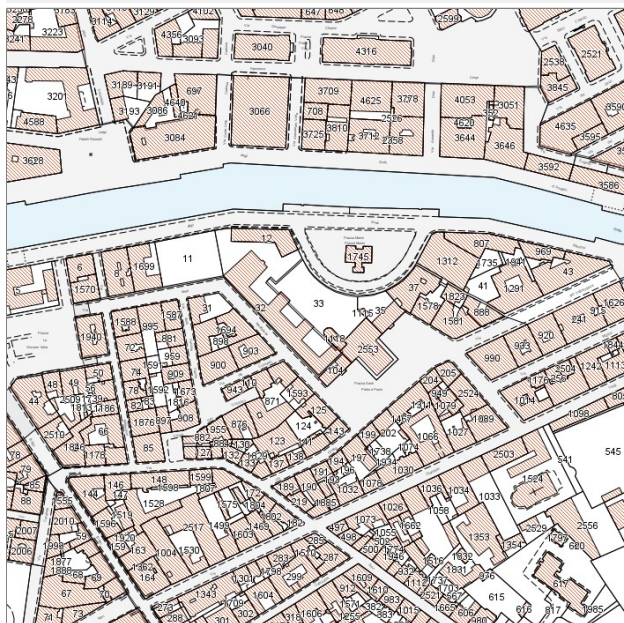
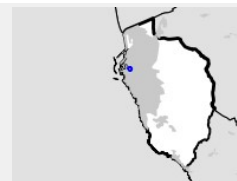
Prov. 71 Schedato 2016
ai sensi D.Lgs. 201/2004, art. 42 - (L11/24/2004, n. 45/SO n. 28) art. 10 - comma 1

[\[Nuova ricerca\]](#) [\[Geoscopio\]](#)



Edifici associati alla Scheda:

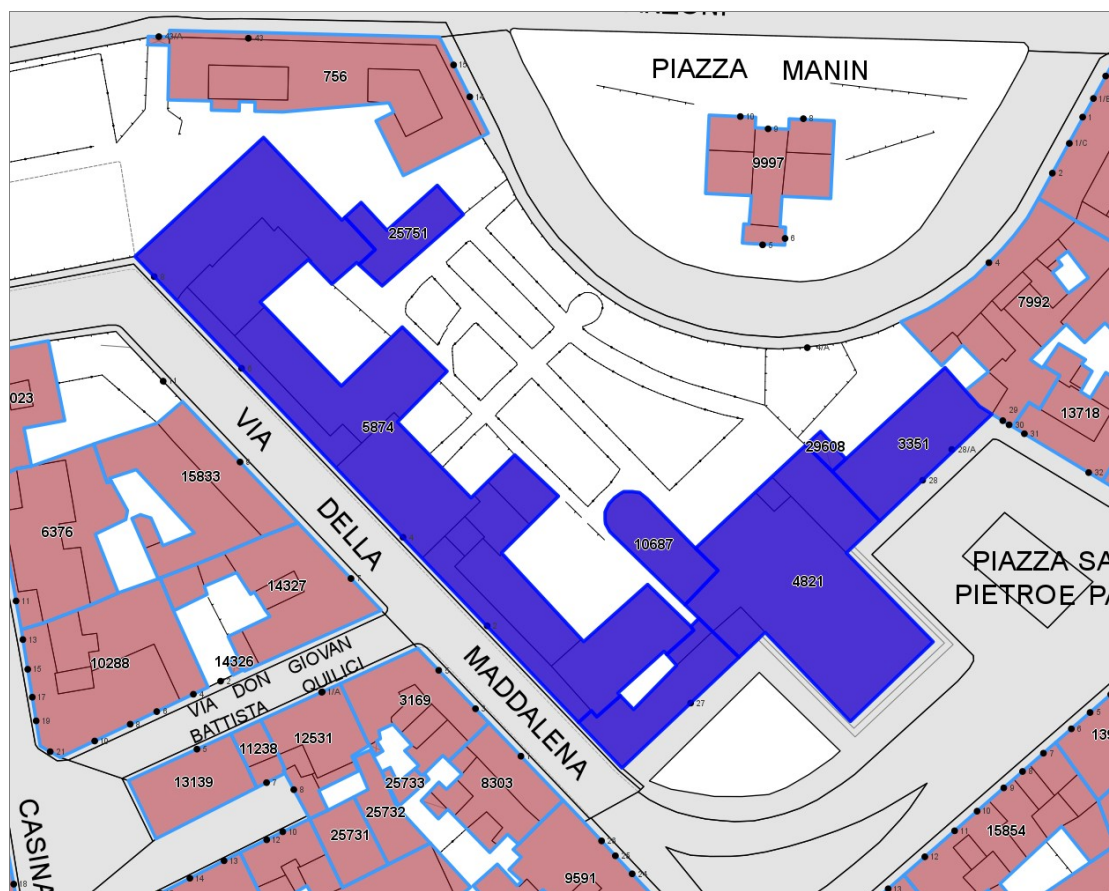
ID 3351 ID 4821 ID 5874 ID 9126 ID 10687 ID 25751 ID 29608



Catasto (1:5000)



Foto aerea 2019 (1:5000)



Informazioni sulla Scheda

- **Data rilevazione** 03/05/2023
- **N° elenco** VS.136
- **Bene tutelato ai sensi della parte II del Digs. 42/2004**
- **Località** VIA DELLA MADDALENA
- **Denominazione** CHIESA DEI SS PIETRO E PAOLO E CONVENTO



Informazioni sull'Edificio 3351

Unità volumetriche dell'Edificio 3351

N°	Foglio	Particella	Superficie coperta CTR (m ²)	N° piani	Piani interrati	Mansarda
4162	25	35	262.87			

Informazioni sull'Edificio 4821

Unità volumetriche dell'Edificio 4821

N°	Foglio	Particella	Superficie coperta CTR (m ²)	N° piani	Piani interrati	Mansarda
31727	25	2553	15.68			
31751	25	2553	690.37			
48243	25	2553	34.07			
48244	25	2553	126.73			

Informazioni sull'Edificio 5874

Unità volumetriche dell'Edificio 5874

N°	Foglio	Particella	Superficie coperta CTR (m ²)	N° piani	Piani interrati	Mansarda
1624	25	32	210.3			
2462	25	32	395.53			
2796	25	32	20.08			
3375	25	32	60.39			
4426	25	32	115.79			
5484	25	32	171.97			
5770	25	32	303.36			
5772	25	32	246.04			
6176	25	32	117.19			
6177	25	32	148.04			
6179	25	32	59.61			

Informazioni sull'Edificio 9126

Unità volumetriche dell'Edificio 9126

N°	Foglio	Particella	Superficie coperta CTR (m ²)	N° piani	Piani interrati	Mansarda
1622	25	104	19.27			
1623	25	104	174.94			

Informazioni sull'Edificio 10687

Unità volumetriche dell'Edificio 10687

N°	Foglio	Particella	Superficie coperta CTR (m ²)	N° piani	Piani interrati	Mansarda
48242	25	1118	149.85			

Informazioni sull'Edificio 25751

Unità volumetriche dell'Edificio 25751

N°	Foglio	Particella	Superficie coperta CTR (m ²)	N° piani	Piani interrati	Mansarda
2326			126.2			

Informazioni sull'Edificio 29608





Unità volumetriche dell'Edificio 29608

N°	Foglio	Particella	Superficie coperta CTR (m²)	N° piani	Piani interrati	Mansarda
33239			18.5			



BENI CULTURALI E PAESAGGISTICI

Carta dei Vincoli



Regione Toscana



MINISTERO
PER I BENI E
LE ATTIVITÀ
CULTURALI



CONSORZIO
LaMMA



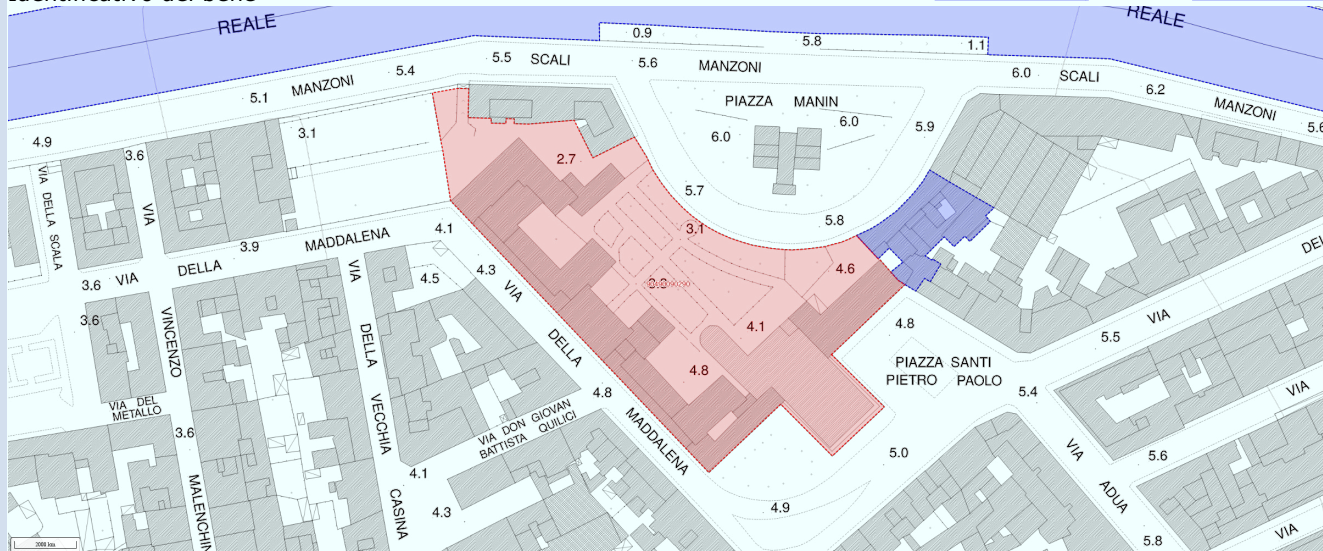
Denominazione

**CHIESA DEI SS. PIETRO,
PAOLO, MARIA MADDALENA E
CONVENTO**

Identificativo del bene

90490090290

Historia Loci



Legenda:

Tipo di vincolo
Descrizione del vincolo
Tipologia del bene
Provincia
Comune
Località

■ bene identificato ■ altri beni di tipo architettonico

Architettonico
Vincolo architettonico
complesso monumentale
LI
LIVORNO

Indirizzo

PIAZZA SS. PIETRO E PAOLO N. 27
- VIA DELLA MADDALENA N. 2-4-6-8

Zona di rispetto
ID Archivio SABAP
Vincoli in rete

NO
LI0250

Beni - (provvedimenti)
Chiesa dei SS. Pietro e Paolo (Piazza SS. Pietro e Paolo, 28) - (L68530)

COMPLESSO MONUMENTALE COSTITUITO DA: CHIESA DEI SS. PIETRO, PAOLO, MARIA MADDALENA E CANONICHE E PIO ISTITUTO DI SANTA MARIA MADDALENA CON CONVENTO, RIFUGIO DI CARITÀ, SCUOLA DI CARITÀ, CAPPELLA DELLA CASA MADRE, GIARDINO E MURO DI CINTA.

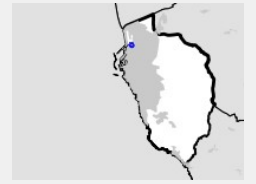
Prov. 7 Settembre 2016, ai sensi D.Lgs. 201/2004, n. 42 - (G.U. 24/2/2004, n. 45; S.O. n. 28) art. 10 - comma 1

[[Nuova ricerca](#)] [[Geoscopio](#)]





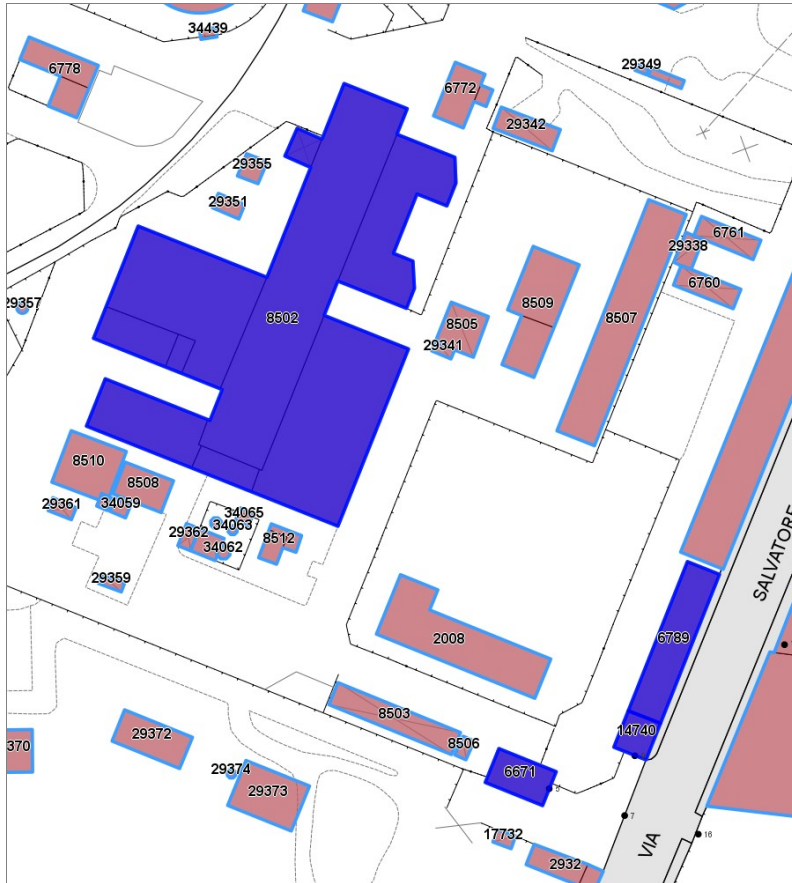
Edifici associati alla Scheda:
ID 6671 ID 6789 ID 8502 ID 14740



Catasto (1:5000)



Foto aerea 2019 (1:5000)



Informazioni sulla Scheda

- **Data rilevazione** 03/05/2023
- **N° elenco** VS.137
- **Bene tutelato ai sensi della parte II del Digs. 42/2004**
- **Località** VIA SALVATORE ORLANDO
- **Denominazione** CENTRALE TERMoeLETTICA ALBERTO LODOLO



Informazioni sull'Edificio 6671

Unità volumetriche dell'Edificio 6671

N°	Foglio	Particella	Superficie coperta CTR (m ²)	N° piani	Piani interrati	Mansarda
2039	7	96	142.98			

Informazioni sull'Edificio 6789

Unità volumetriche dell'Edificio 6789

N°	Foglio	Particella	Superficie coperta CTR (m ²)	N° piani	Piani interrati	Mansarda
29606	7	651	351.37			

Informazioni sull'Edificio 8502

Unità volumetriche dell'Edificio 8502

N°	Foglio	Particella	Superficie coperta CTR (m ²)	N° piani	Piani interrati	Mansarda
22366	7	650	588			
29724	7	650	96.68			
29754	7	650	1104.58			
30004	7	650	842.84			
30088	7	650	39.79			
30089	7	650	169.89			
30090	7	650	361.43			
30246	7	650	1673.78			
41793	7	650	53.2			

Informazioni sull'Edificio 14740

Unità volumetriche dell'Edificio 14740

N°	Foglio	Particella	Superficie coperta CTR (m ²)	N° piani	Piani interrati	Mansarda
30046	7	95	85.99			



BENI CULTURALI E PAESAGGISTICI

Carta dei Vincoli



Regione Toscana



MINISTERO
PER I BENI E
LE ATTIVITÀ
CULTURALI



CONSORZIO
LaMMA



Denominazione

**CENTRALE TERMoeLETTRICA
ALBERTO LODOLO**

Identificativo del bene

[90490090297](#)

[Historia Loci](#)



Legenda:

Tipo di vincolo
Descrizione del vincolo
Tipologia del bene
Provincia
Comune
Località
Indirizzo
Zona di rispetto
ID Archivio SABAP
Vincoli in rete

■ bene identificato ■ altri beni di tipo architettonico

Architettonico
Vincolo architettonico
centrale elettrica
LI
LIVORNO

VIA SALVATORE ORLANDO N. 7
NO
LI0257

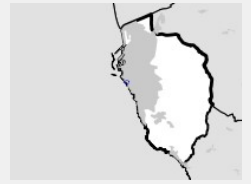
CENTRALE TERMoeLETTRICA ALBERTO LODOLO CON CASA DEL DIRETTORE, GUARDIANIA E RECINZIONE

Prov. 14 Giugno 2018
ai sensi D.Lgs. 22/1/2004, n. 42 - (G.U. 24/2/2004, n. 45-50 n. 28) art. 10 - comma 1

[\[Nuova ricerca\]](#) [\[Geoscopia\]](#)



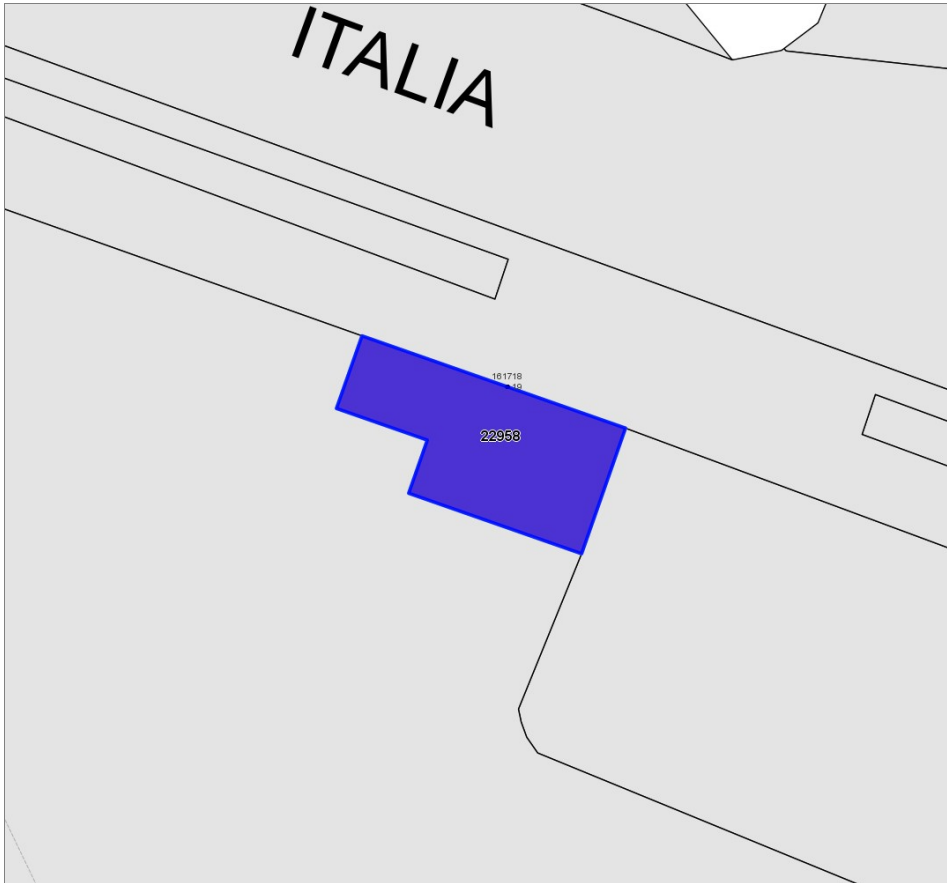
Edifici associati alla Scheda:
ID 22958



Catasto (1:5000)



Foto aerea 2019 (1:5000)



Informazioni sulla Scheda

- **Data rilevazione** 03/05/2023
- **N° elenco** VS.139
- **Bene tutelato ai sensi della parte II del Digs. 42/2004**
- **Località** VIALE ITALIA
- **Denominazione** BARACCHINA BIANCA



Informazioni sull'Edificio 22958

Unità volumetriche dell'Edificio 22958

N°	Foglio	Particella	Superficie coperta CTR (m ²)	N° piani	Piani interrati	Mansarda
3993	40	105	115.66			



BENI CULTURALI E PAESAGGISTICI

Carta dei Vincoli



Regione Toscana



MINISTERO
PER I BENI E
LE ATTIVITÀ
CULTURALI



CONSORZIO
LaMMA



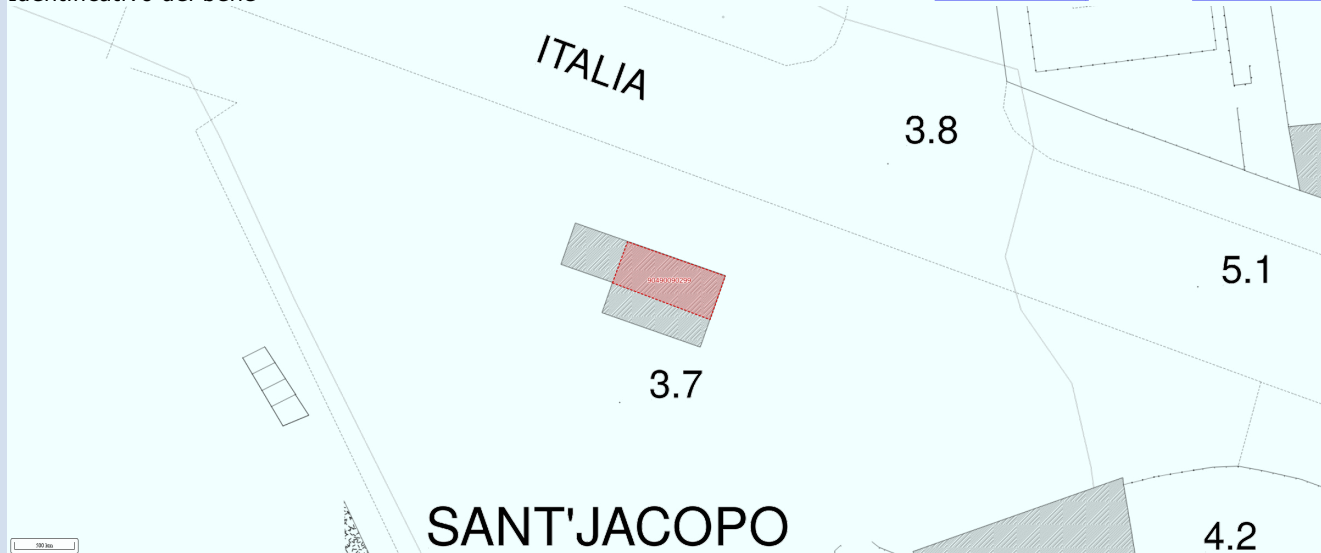
Denominazione

BARACCHINA BIANCA

Identificativo del bene

[90490090299](#)

[Historia Loci](#)



Legenda:

Tipo di vincolo
Descrizione del vincolo
Tipologia del bene
Provincia
Comune
Località
Indirizzo
Zona di rispetto
ID Archivio SABAP
Vincoli in rete

■ bene identificato ■ altri beni di tipo architettonico
Architettonico
Vincolo architettonico
immobile
LI
LIVORNO

PIAZZA SANT'JACOPO IN
ACQUAVIVA N. 16
NO
LI0259

Beni - (provvedimenti)

[Baracchina Bianca \(PIAZZA SANT'JACOPO IN ACQUAVIVA, 16\) - \(3102714\)](#)

BARACCHINA BIANCA

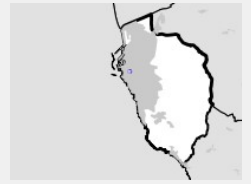
Prov. 12 Settembre 2018
sistema D.Lgs. 201/2004 art. 42 - (L. 24/2004 n. 45/50 n. 28) art. 10 - comma 1

[\[Nuova ricerca\]](#) [\[Geoscopio\]](#)



Edifici associati alla Scheda:

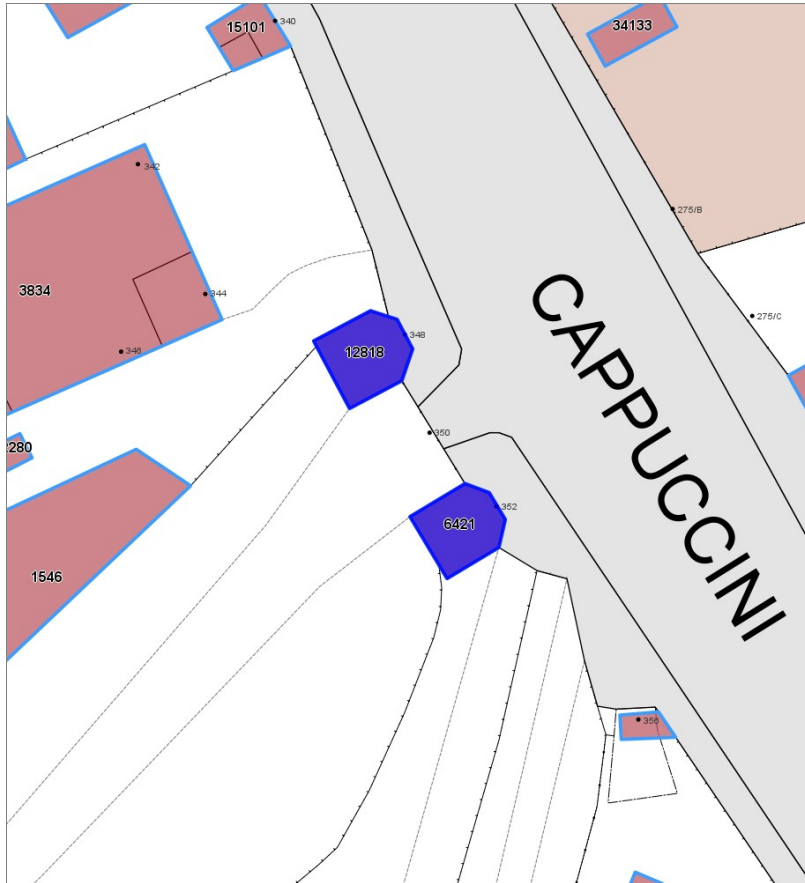
ID 6421 ID 12818



Catasto (1:5000)



Foto aerea 2019 (1:5000)



Informazioni sulla Scheda

- **Data rilevazione** 03/05/2023
- **N° elenco** VS.141
- **Bene tutelato ai sensi della parte II del Dlgs. 42/2004**
- **Località** BORGO CAPPUCCINI
- **Denominazione** PARCO E TORRINI DI VILLA REGINA



Informazioni sull'Edificio 6421

Unità volumetriche dell'Edificio 6421

N°	Foglio	Particella	Superficie coperta CTR (m ²)	N° piani	Piani interrati	Mansarda
8694	26	315	23.13			

Informazioni sull'Edificio 12818

Unità volumetriche dell'Edificio 12818

N°	Foglio	Particella	Superficie coperta CTR (m ²)	N° piani	Piani interrati	Mansarda
1790	26	314	25.26			



BENI CULTURALI E PAESAGGISTICI

Carta dei Vincoli



Regione Toscana



MINISTERO PER I BENI E LE ATTIVITÀ CULTURALI



CONSORZIO LaMMA



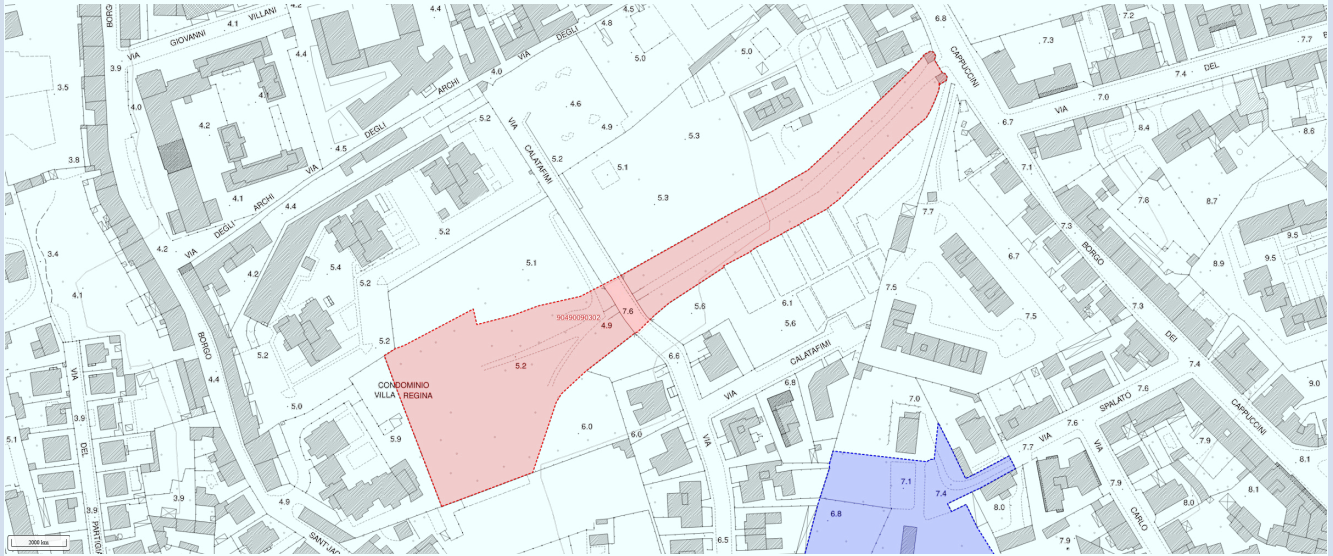
Denominazione

PARCO E TORRINI VILLA REGINA

Identificativo del bene

90490090302

[Historia Loci](#)



Legenda:

▣ bene identificato ▣ altri beni di tipo architettonico

Tipo di vincolo

Architettonico

Descrizione del vincolo

Vincolo architettonico

Tipologia del bene

parco

Provincia

LI

Comune

LIVORNO

Località

Indirizzo

BORGHI DEI CAPPUCCINI N. 350

Zona di rispetto

NO

ID Archivio SABAP

LI0262

Vincoli in rete

Beni - (provvedimenti)
Parco e Torrini villa regina [BORGHI DEI CAPPUCCINI, 350] - (3130879)

PARCO E TORRINI VILLA REGINA

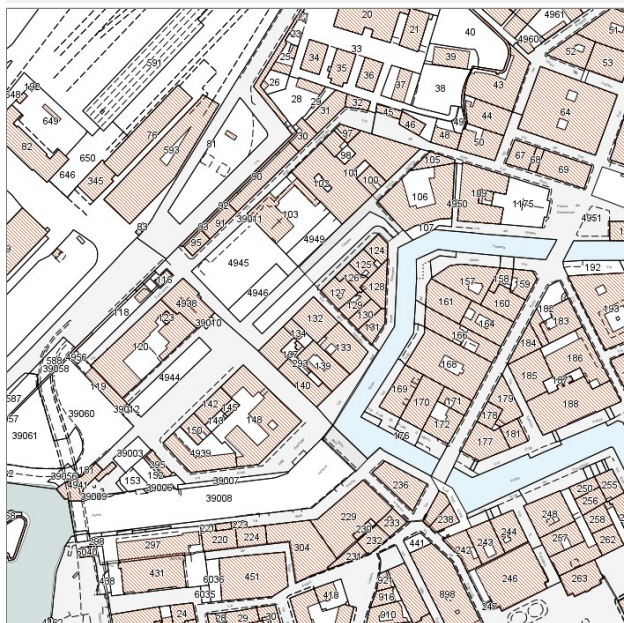
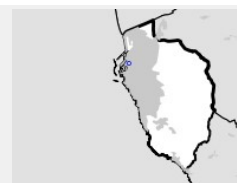
Prov. 25 Dicembre 2010
 ai sensi D.Lgs. 20/1/2004, n. 42 - (G.U. 24/2/2004, n. 45-50 n. 25) art. 10 - comma 1

[[Nuova ricerca](#)] [[Geoscopia](#)]



Edifici associati alla Scheda:

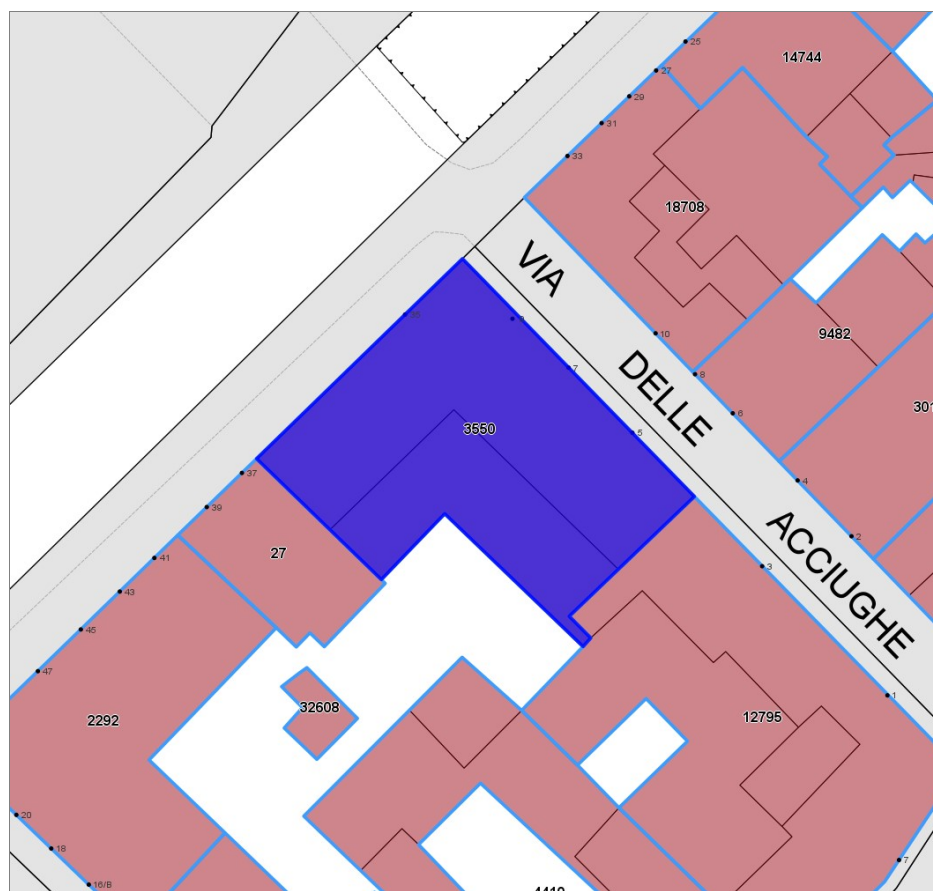
ID 3550



Catasto (1:5000)



Foto aerea 2019 (1:5000)



Informazioni sulla Scheda

- **Data rilevazione** 03/05/2023
- **N° elenco** VS.142
- **Bene tutelato ai sensi della parte II del Digs. 42/2004**
- **Località** VENEZIA
- **Denominazione** SEDE ASSOCIAZIONE LAVORATORI COMUNALI



Informazioni sull'Edificio 3550

Unità volumetriche dell'Edificio 3550

N°	Foglio	Particella	Superficie coperta CTR (m ²)	N° piani	Piani interrati	Mansarda
916.93	132		356.09			
962.93	132		166.13			



BENI CULTURALI E PAESAGGISTICI

Carta dei Vincoli



Regione Toscana



MINISTERO
PER I BENI E
LE ATTIVITÀ
CULTURALI



CONSORZIO
LaMMA



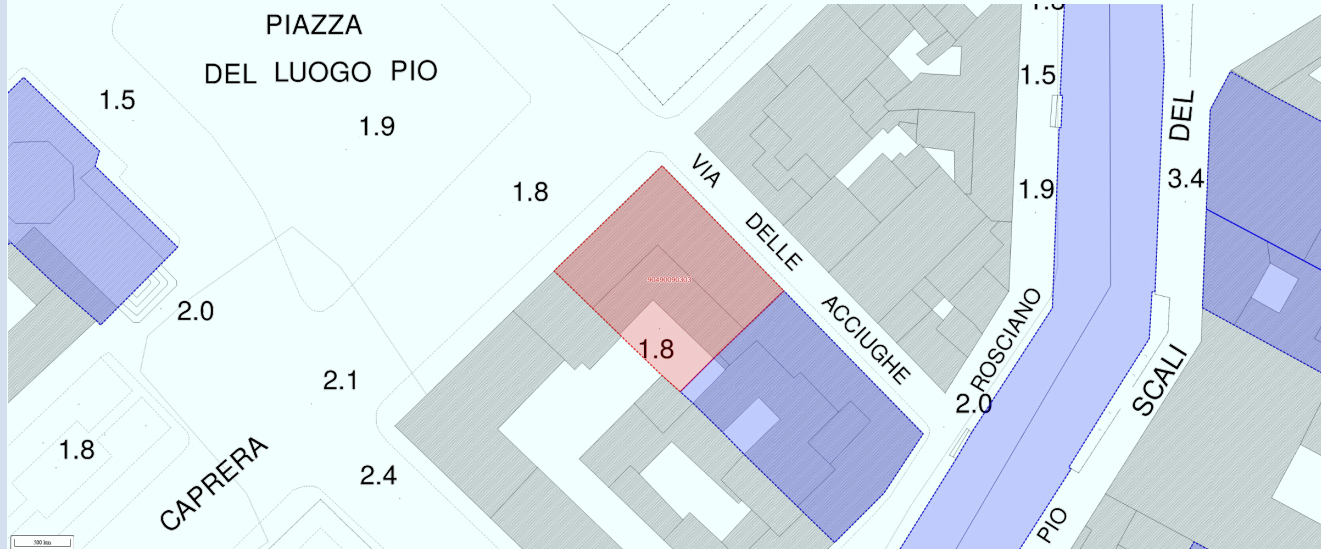
Denominazione

**UFFICI COMUNALI E SEDE
ASSOCIAZIONE LAVORATORI
COMUNALI**

Identificativo del bene

[90490090303](#)

[Historia Loci](#)



Legenda:

■ bene identificato ■ altri beni di tipo architettonico

Tipo di vincolo
Descrizione del vincolo
Tipologia del bene
Provincia
Comune
Località
Indirizzo
Zona di rispetto
ID Archivio SABAP
Vincoli in rete

Architettonico
Vincolo architettonico
immobile
LI
LIVORNO

VIA DELLE ACCIUGHE N. 5
NO
LI0263

UFFICI COMUNALI E SEDE ASSOCIAZIONE LAVORATORI COMUNALI

Prov. 13 Febbraio 2012
ai sensi D.Lgs. 27/1/2004, n. 42 - (G.U. 24/2/2004, n. 45; S.O. n. 28) art. 10 - comma 1

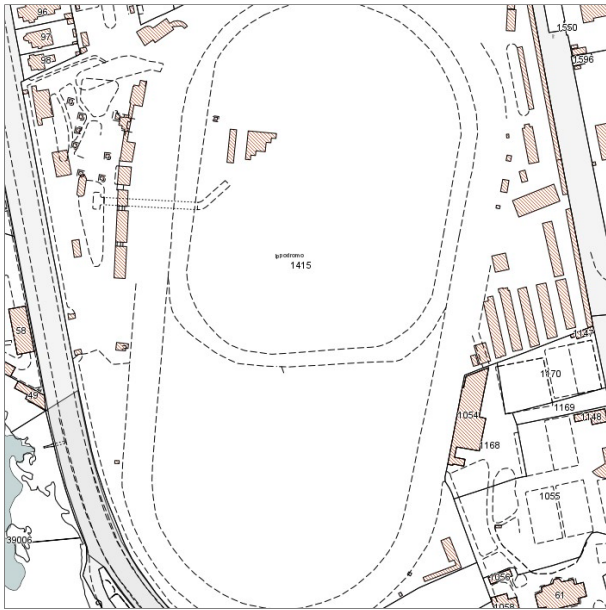
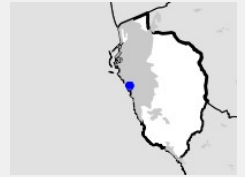
[\[Nuova ricerca\]](#) [\[Geoscopio\]](#)



Report Scheda Edifici patrimonio urbano N°229

Edifici associati alla Scheda:

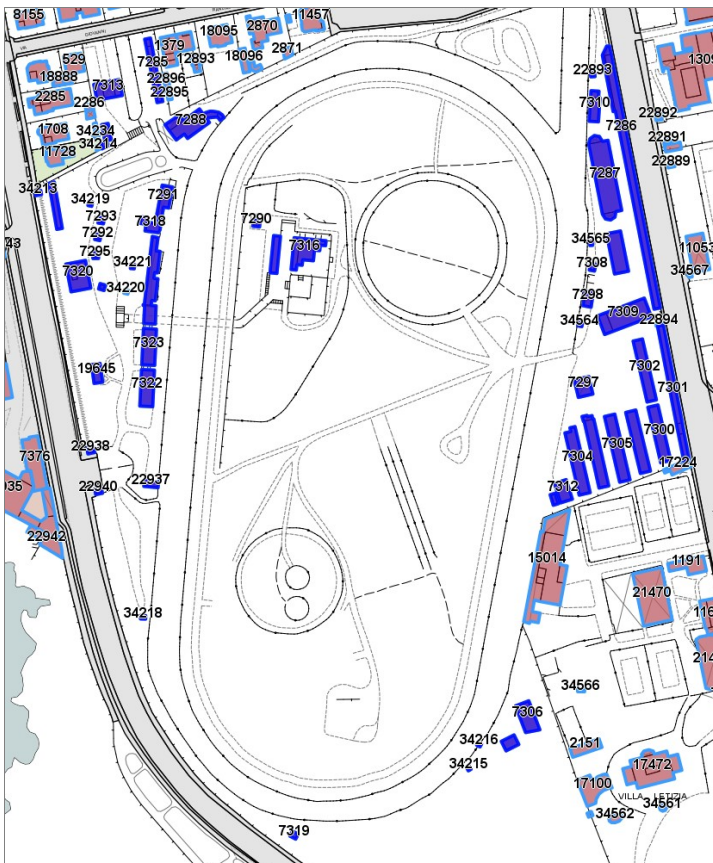
ID 7284 ID 7285 ID 7286 ID 7287 ID 7288 ID 7289 ID 7290 ID 7291 ID 7292 ID 7293 ID 7294 ID 7295 ID 7296 ID 7297 ID 7298 ID 7299 ID 7300 ID 7301 ID 7302 ID 7303 ID 7304 ID 7305 ID 7306 ID 7307 ID 7308 ID 7309 ID 7310 ID 7311 ID 7312 ID 7313 ID 7314 ID 7315 ID 7316 ID 7317 ID 7318 ID 7319 ID 7320 ID 7321 ID 7322 ID 7323 ID 19645 ID 22893 ID 22937 ID 22938 ID 22940 ID 34213 ID 34215 ID 34216 ID 34218 ID 34219 ID 34221 ID 34564 ID 34565



Catasto (1:5000)



Foto aerea 2019 (1:5000)



Informazioni sulla Scheda

- **Data rilevazione** 03/05/2023
- **N° elenco** VS.144
- **Bene tutelato ai sensi della parte II del Dlgs. 42/2004**
- **Località** VIALE ITALIA
- **Denominazione** IPPODROMO CAPRILLI



Informazioni sull'Edificio 7284

Unità volumetriche dell'Edificio 7284

N°	Foglio	Particella	Superficie coperta CTR (m ²)	N° piani	Piani interrati	Mansarda
48958	44	1415	19.35			

Informazioni sull'Edificio 7285

Unità volumetriche dell'Edificio 7285

N°	Foglio	Particella	Superficie coperta CTR (m ²)	N° piani	Piani interrati	Mansarda
42593	44	1415	129.82			
48957	44	1415	20.39			

Informazioni sull'Edificio 7286

Unità volumetriche dell'Edificio 7286

N°	Foglio	Particella	Superficie coperta CTR (m ²)	N° piani	Piani interrati	Mansarda
30749	44	1415	780.19			
42752	44	1415	82.99			

Informazioni sull'Edificio 7287

Unità volumetriche dell'Edificio 7287

N°	Foglio	Particella	Superficie coperta CTR (m ²)	N° piani	Piani interrati	Mansarda
9317	44	1415	629.23			
40013	44	1415	31.93			
42610	44	1415	32.27			

Informazioni sull'Edificio 7288

Unità volumetriche dell'Edificio 7288

N°	Foglio	Particella	Superficie coperta CTR (m ²)	N° piani	Piani interrati	Mansarda
6539	44	1415	256.1			
6756	44	1415	33.78			
6817	44	1415	14.36			
42394	44	1415	54.03			

Informazioni sull'Edificio 7289

Unità volumetriche dell'Edificio 7289

N°	Foglio	Particella	Superficie coperta CTR (m ²)	N° piani	Piani interrati	Mansarda
42358	44	1415	263.91			
48931	44	1415	96.7			

Informazioni sull'Edificio 7290

Unità volumetriche dell'Edificio 7290

N°	Foglio	Particella	Superficie coperta CTR (m ²)	N° piani	Piani interrati	Mansarda
42305	44	1415	18.63			



Informazioni sull'Edificio 7291

Unità volumetriche dell'Edificio 7291

N°	Foglio	Particella	Superficie coperta CTR (m ²)	N° piani	Piani interrati	Mansarda
42188	44	1415	134.1			

Informazioni sull'Edificio 7292

Unità volumetriche dell'Edificio 7292

N°	Foglio	Particella	Superficie coperta CTR (m ²)	N° piani	Piani interrati	Mansarda
42174	44	1415	13.39			

Informazioni sull'Edificio 7293

Unità volumetriche dell'Edificio 7293

N°	Foglio	Particella	Superficie coperta CTR (m ²)	N° piani	Piani interrati	Mansarda
42169	44	1415	14.07			

Informazioni sull'Edificio 7294

Unità volumetriche dell'Edificio 7294

N°	Foglio	Particella	Superficie coperta CTR (m ²)	N° piani	Piani interrati	Mansarda
42161	44	1415	14.32			

Informazioni sull'Edificio 7295

Unità volumetriche dell'Edificio 7295

N°	Foglio	Particella	Superficie coperta CTR (m ²)	N° piani	Piani interrati	Mansarda
42156	44	1415	15.08			

Informazioni sull'Edificio 7296

Unità volumetriche dell'Edificio 7296

N°	Foglio	Particella	Superficie coperta CTR (m ²)	N° piani	Piani interrati	Mansarda
28883	44	1415	304.99			
39117	44	1415	19.09			

Informazioni sull'Edificio 7297

Unità volumetriche dell'Edificio 7297

N°	Foglio	Particella	Superficie coperta CTR (m ²)	N° piani	Piani interrati	Mansarda
34167	44	1415	120.92			

Informazioni sull'Edificio 7298

Unità volumetriche dell'Edificio 7298

N°	Foglio	Particella	Superficie coperta CTR (m ²)	N° piani	Piani interrati	Mansarda
34142	44	1415	55.8			



Informazioni sull'Edificio 7299

Unità volumetriche dell'Edificio 7299

N°	Foglio	Particella	Superficie coperta CTR (m ²)	N° piani	Piani interrati	Mansarda
33977	44	1415	25.95			

Informazioni sull'Edificio 7300

Unità volumetriche dell'Edificio 7300

N°	Foglio	Particella	Superficie coperta CTR (m ²)	N° piani	Piani interrati	Mansarda
30769	44	1415	263.78			

Informazioni sull'Edificio 7301

Unità volumetriche dell'Edificio 7301

N°	Foglio	Particella	Superficie coperta CTR (m ²)	N° piani	Piani interrati	Mansarda
10406	44	1415	28.99			
30751	44	1415	67.57			
30752	44	1415	271.61			

Informazioni sull'Edificio 7302

Unità volumetriche dell'Edificio 7302

N°	Foglio	Particella	Superficie coperta CTR (m ²)	N° piani	Piani interrati	Mansarda
30736	44	1415	267.61			

Informazioni sull'Edificio 7303

Unità volumetriche dell'Edificio 7303

N°	Foglio	Particella	Superficie coperta CTR (m ²)	N° piani	Piani interrati	Mansarda
30732	44	1415	291.12			

Informazioni sull'Edificio 7304

Unità volumetriche dell'Edificio 7304

N°	Foglio	Particella	Superficie coperta CTR (m ²)	N° piani	Piani interrati	Mansarda
28885	44	1415	330.89			

Informazioni sull'Edificio 7305

Unità volumetriche dell'Edificio 7305

N°	Foglio	Particella	Superficie coperta CTR (m ²)	N° piani	Piani interrati	Mansarda
28884	44	1415	320.59			

Informazioni sull'Edificio 7306



Unità volumetriche dell'Edificio 7306

N°	Foglio	Particella	Superficie coperta CTR (m ²)	N° piani	Piani interrati	Mansarda
26718	44	1415	190.92			

Informazioni sull'Edificio 7307**Unità volumetriche dell'Edificio 7307**

N°	Foglio	Particella	Superficie coperta CTR (m ²)	N° piani	Piani interrati	Mansarda
10068	44	1415	262.39			

Informazioni sull'Edificio 7308**Unità volumetriche dell'Edificio 7308**

N°	Foglio	Particella	Superficie coperta CTR (m ²)	N° piani	Piani interrati	Mansarda
9094	44	1415	16.36			

Informazioni sull'Edificio 7309**Unità volumetriche dell'Edificio 7309**

N°	Foglio	Particella	Superficie coperta CTR (m ²)	N° piani	Piani interrati	Mansarda
3936	44	1415	19.99			
8124	44	1415	81.14			
8961	44	1415	345.1			

Informazioni sull'Edificio 7310**Unità volumetriche dell'Edificio 7310**

N°	Foglio	Particella	Superficie coperta CTR (m ²)	N° piani	Piani interrati	Mansarda
8530	44	1415	23.79			
9034	44	1415	100.07			

Informazioni sull'Edificio 7311**Unità volumetriche dell'Edificio 7311**

N°	Foglio	Particella	Superficie coperta CTR (m ²)	N° piani	Piani interrati	Mansarda
7821	44	1415	48.99			

Informazioni sull'Edificio 7312**Unità volumetriche dell'Edificio 7312**

N°	Foglio	Particella	Superficie coperta CTR (m ²)	N° piani	Piani interrati	Mansarda
7666	44	1415	113.49			

Informazioni sull'Edificio 7313**Unità volumetriche dell'Edificio 7313**

N°	Foglio	Particella	Superficie coperta CTR (m ²)	N° piani	Piani interrati	Mansarda
7590	44	1415	55.44			
7766	44	1415	49.71			



42542.44	1415	82.27			
----------	------	-------	--	--	--

Informazioni sull'Edificio 7314

Unità volumetriche dell'Edificio 7314

N°	Foglio	Particella	Superficie coperta CTR (m ²)	N° piani	Piani interrati	Mansarda
7508.44		1415	16.32			

Informazioni sull'Edificio 7315

Unità volumetriche dell'Edificio 7315

N°	Foglio	Particella	Superficie coperta CTR (m ²)	N° piani	Piani interrati	Mansarda
5134.44		1415	115.67			

Informazioni sull'Edificio 7316

Unità volumetriche dell'Edificio 7316

N°	Foglio	Particella	Superficie coperta CTR (m ²)	N° piani	Piani interrati	Mansarda
3963.44		1415	138.37			
4988.44		1415	139.46			

Informazioni sull'Edificio 7317

Unità volumetriche dell'Edificio 7317

N°	Foglio	Particella	Superficie coperta CTR (m ²)	N° piani	Piani interrati	Mansarda
4863.44		1415	118.28			

Informazioni sull'Edificio 7318

Unità volumetriche dell'Edificio 7318

N°	Foglio	Particella	Superficie coperta CTR (m ²)	N° piani	Piani interrati	Mansarda
4073.44		1415	19.78			
4408.44		1415	56.79			

Informazioni sull'Edificio 7319

Unità volumetriche dell'Edificio 7319

N°	Foglio	Particella	Superficie coperta CTR (m ²)	N° piani	Piani interrati	Mansarda
3748.44		1415	16.86			

Informazioni sull'Edificio 7320

Unità volumetriche dell'Edificio 7320

N°	Foglio	Particella	Superficie coperta CTR (m ²)	N° piani	Piani interrati	Mansarda
3203.44		1415	240.84			
3205.44		1415	12.77			



Informazioni sull'Edificio 7321

Unità volumetriche dell'Edificio 7321

N°	Foglio	Particella	Superficie coperta CTR (m ²)	N° piani	Piani interrati	Mansarda
2244	44	1415	68.15			

Informazioni sull'Edificio 7322

Unità volumetriche dell'Edificio 7322

N°	Foglio	Particella	Superficie coperta CTR (m ²)	N° piani	Piani interrati	Mansarda
48932	44	1415	211.42			

Informazioni sull'Edificio 7323

Unità volumetriche dell'Edificio 7323

N°	Foglio	Particella	Superficie coperta CTR (m ²)	N° piani	Piani interrati	Mansarda
48930	44	1415	210.45			

Informazioni sull'Edificio 19645

Unità volumetriche dell'Edificio 19645

N°	Foglio	Particella	Superficie coperta CTR (m ²)	N° piani	Piani interrati	Mansarda
5291	44	1415	74.26			

Informazioni sull'Edificio 22893

Unità volumetriche dell'Edificio 22893

N°	Foglio	Particella	Superficie coperta CTR (m ²)	N° piani	Piani interrati	Mansarda
29002			7.94			

Informazioni sull'Edificio 22937

Unità volumetriche dell'Edificio 22937

N°	Foglio	Particella	Superficie coperta CTR (m ²)	N° piani	Piani interrati	Mansarda
39312	44	1415	36.68			

Informazioni sull'Edificio 22938

Unità volumetriche dell'Edificio 22938

N°	Foglio	Particella	Superficie coperta CTR (m ²)	N° piani	Piani interrati	Mansarda
6694	44	1415	17.32			

Informazioni sull'Edificio 22940

Unità volumetriche dell'Edificio 22940

N°	Foglio	Particella	Superficie coperta CTR (m ²)	N° piani	Piani interrati	Mansarda
4180	44	1415	17.07			



Informazioni sull'Edificio 34213

Unità volumetriche dell'Edificio 34213

N°	Foglio	Particella	Superficie coperta CTR (m ²)	N° piani	Piani interrati	Mansarda
55945	44	1415	11.28			

Informazioni sull'Edificio 34215

Unità volumetriche dell'Edificio 34215

N°	Foglio	Particella	Superficie coperta CTR (m ²)	N° piani	Piani interrati	Mansarda
55947	44	1415	5.72			

Informazioni sull'Edificio 34216

Unità volumetriche dell'Edificio 34216

N°	Foglio	Particella	Superficie coperta CTR (m ²)	N° piani	Piani interrati	Mansarda
55949	44	1415	5.83			

Informazioni sull'Edificio 34218

Unità volumetriche dell'Edificio 34218

N°	Foglio	Particella	Superficie coperta CTR (m ²)	N° piani	Piani interrati	Mansarda
55951	44	1415	7.82			

Informazioni sull'Edificio 34219

Unità volumetriche dell'Edificio 34219

N°	Foglio	Particella	Superficie coperta CTR (m ²)	N° piani	Piani interrati	Mansarda
55952	44	1415	7.46			

Informazioni sull'Edificio 34221

Unità volumetriche dell'Edificio 34221

N°	Foglio	Particella	Superficie coperta CTR (m ²)	N° piani	Piani interrati	Mansarda
55950	44	1415	7.5			

Informazioni sull'Edificio 34564

Unità volumetriche dell'Edificio 34564

N°	Foglio	Particella	Superficie coperta CTR (m ²)	N° piani	Piani interrati	Mansarda
56307	44	1415	6.62			

Informazioni sull'Edificio 34565

Unità volumetriche dell'Edificio 34565

N°	Foglio	Particella	Superficie coperta CTR (m ²)	N° piani	Piani interrati	Mansarda
56308	44	1415	5.09			



BENI CULTURALI E PAESAGGISTICI

Carta dei Vincoli



Denominazione

IPPODROMO FEDERICO CAPRILLI

Identificativo del bene

90490090308

[Historia Loci](#)



1000 km

Legenda:

Tipo di vincolo

■ bene identificato ■ altri beni di tipo architettonico

Descrizione del vincolo

Architettonico

Tipologia del bene

Vincolo architettonico

Provincia

ippodromo

Comune

LI

Località

LIVORNO

Indirizzo

VIALE ITALIA N. 317

Zona di rispetto

NO

ID Archivio SABAP

LI0268

Vincoli in rete

Elenco Provvedimenti *

IPPODROMO FEDERICO CAPRILLI

Prov. 2 Aprile 2021

ai sensi D.Lgs. 22/1/2004, n. 42 - (G.U. 24/2/2004, n. 45; S.O. n. 28) art. 10 - comma 1

(*) Avvertenza: documenti ad accesso riservato, per l'attestazione del vincolo rivolgersi alla competente Soprintendenza

(M) indica i provvedimenti accessibili esclusivamente ai Funzionari MIBAC

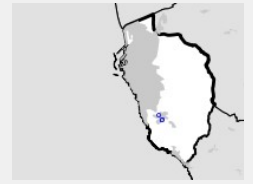
11

[\[Nuova ricerca\]](#) [\[Geoscopio\]](#)



Edifici associati alla Scheda:

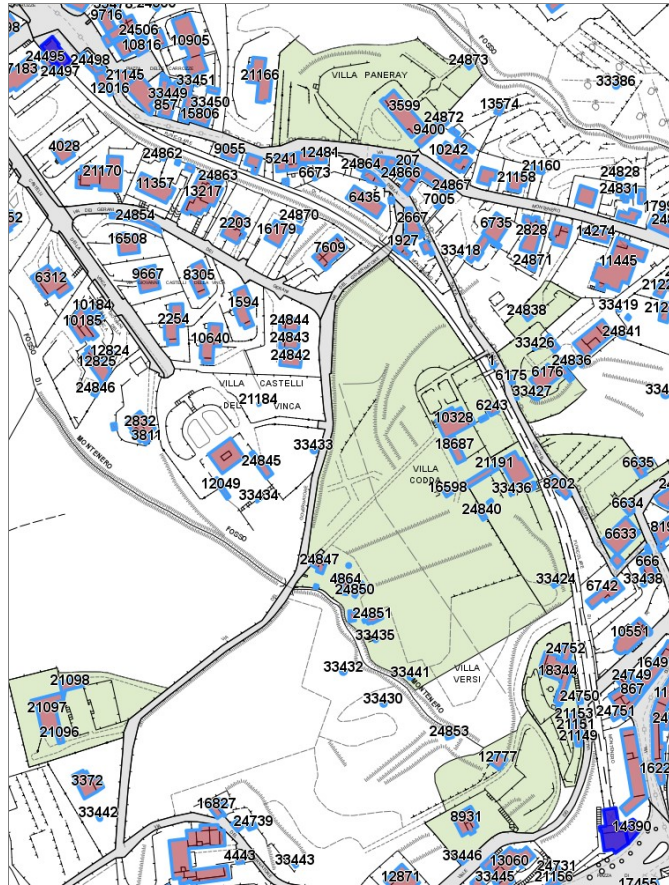
ID 8811 ID 12087 ID 14390



Catasto (1:5000)



Foto aerea 2019 (1:5000)



Informazioni sulla Scheda

- **Data rilevazione** 03/05/2023
- **N° elenco** VS.145
- **Bene tutelato ai sensi della parte II del Digs. 42/2004**
- **Località** MONTENERO
- **Denominazione** FUNICOLARE DI MONTENERO



Informazioni sull'Edificio 8811

Unità volumetriche dell'Edificio 8811

N°	Foglio	Particella	Superficie coperta CTR (m²)	N° piani	Piani interrati	Mansarda
20845	73	8	13.6			
27163	73	8	7.12			
27202	73	8	151.52			

Informazioni sull'Edificio 12087

Unità volumetriche dell'Edificio 12087

N°	Foglio	Particella	Superficie coperta CTR (m²)	N° piani	Piani interrati	Mansarda
28455	73	187	70.73			
28481	73	187	165.28			
46457	73	187	80.85			

Informazioni sull'Edificio 14390

Unità volumetriche dell'Edificio 14390

N°	Foglio	Particella	Superficie coperta CTR (m²)	N° piani	Piani interrati	Mansarda
28482	73	188	69.78			



BENI CULTURALI E PAESAGGISTICI

Carta dei Vincoli



Regione Toscana



MINISTERO
PER I BENI E
LE ATTIVITÀ
CULTURALI



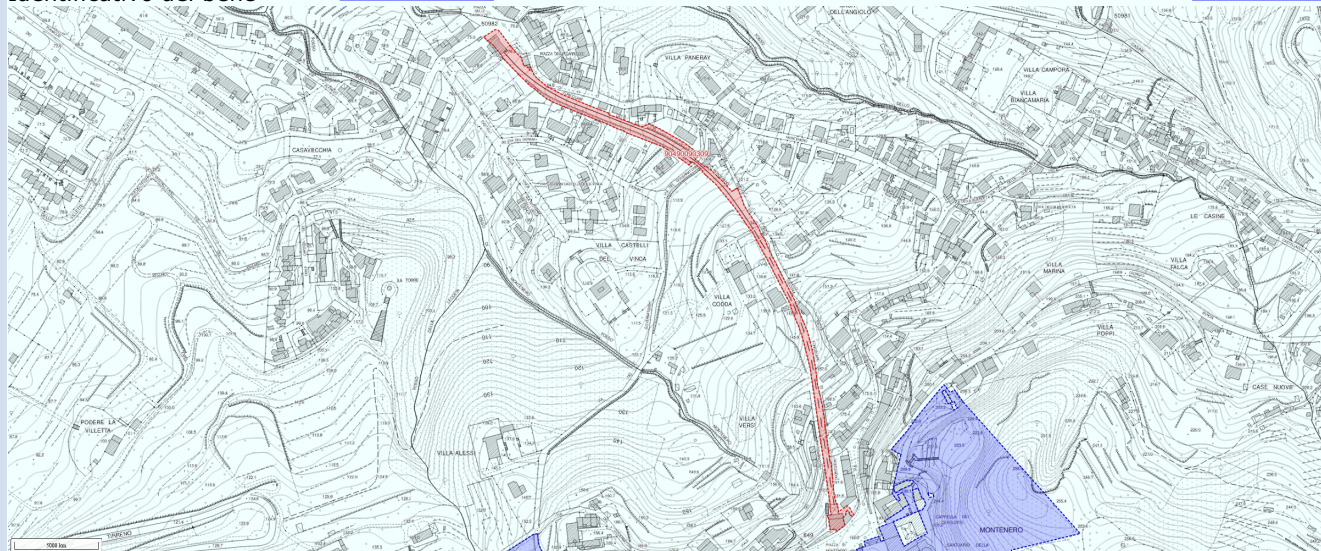
CONSORZIO
LaMMA



Denominazione **FUNICOLARE DI MONTENERO**

Identificativo del bene **90490090309**

[Historia Loci](#)



Legenda:	■ bene identificato	□ altri beni di tipo architettonico
Tipo di vincolo	Architettonico	
Descrizione del vincolo	Vincolo architettonico	
Tipologia del bene	funicolare	
Provincia	LI	
Comune	LIVORNO	
Località		
Indirizzo	VIA DELLE PIANACCE N. 1	
Zona di rispetto	NO	
ID Archivio SABAP	LI0269	
Vincoli in rete		

Elenco Provvedimenti *

FUNICOLARE DI MONTENERO

Prov. 12 Maggio 2021.

ai sensi D.Lgs. 22/1/2004, n. 42 - (G.U. 24/2/2004, n. 45; SO n. 28) art. 10 - comma 1

(*) Avvertenza: documenti ad accesso riservato, per l'attestazione del vincolo rivolgersi alla competente Soprintendenza
(M) indica i provvedimenti accessibili esclusivamente ai Funzionari MIBAC.

II

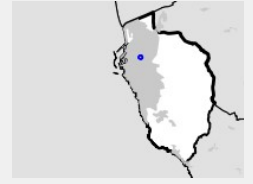
[\[Nuova ricerca\]](#) [\[Geoscopio\]](#)



Report Scheda Edifici patrimonio urbano N°231

Edifici associati alla Scheda:

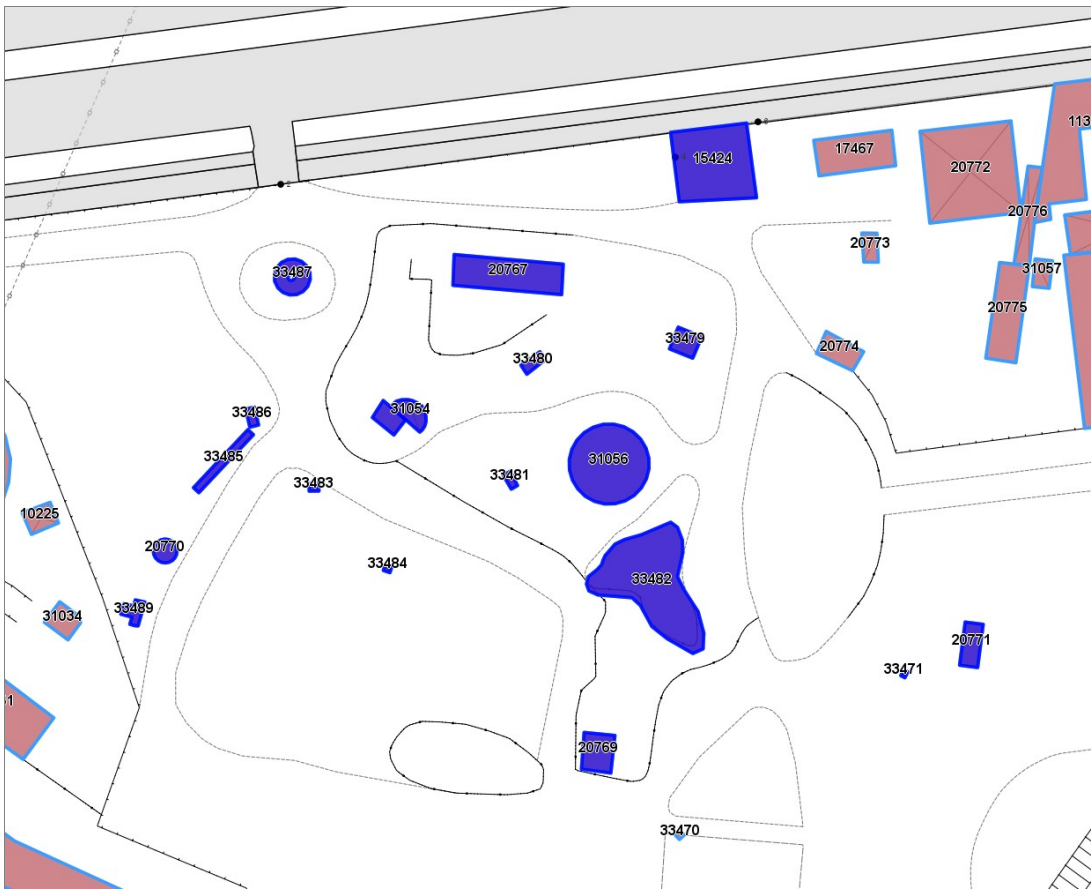
ID 15424 ID 20767 ID 20768 ID 20769 ID 20770 ID 20771 ID 31054 ID 31056 ID 33471 ID 33479 ID 33480 ID 33481 ID 33482 ID 33483 ID 33484 ID 33485 ID 33486 ID 33487 ID 33489



Catasto (1:5000)



Foto aerea 2019 (1:5000)



Informazioni sulla Scheda

- **Data rilevazione** 03/05/2023
- **N° elenco** VS.146
- **Bene tutelato ai sensi della parte II del Dlgs. 42/2004**
- **Località** VIALE CARDUCCI
- **Denominazione** PARCO PERTINI



Informazioni sull'Edificio 15424

Unità volumetriche dell'Edificio 15424

N°	Foglio	Particella	Superficie coperta CTR (m ²)	N° piani	Piani interrati	Mansarda
13720	20	16	166.29			

Informazioni sull'Edificio 20767

Unità volumetriche dell'Edificio 20767

N°	Foglio	Particella	Superficie coperta CTR (m ²)	N° piani	Piani interrati	Mansarda
50530	20	15	99.92			

Informazioni sull'Edificio 20768

Unità volumetriche dell'Edificio 20768

N°	Foglio	Particella	Superficie coperta CTR (m ²)	N° piani	Piani interrati	Mansarda
13064	20	15	16.79			

Informazioni sull'Edificio 20769

Unità volumetriche dell'Edificio 20769

N°	Foglio	Particella	Superficie coperta CTR (m ²)	N° piani	Piani interrati	Mansarda
12988			33.68			

Informazioni sull'Edificio 20770

Unità volumetriche dell'Edificio 20770

N°	Foglio	Particella	Superficie coperta CTR (m ²)	N° piani	Piani interrati	Mansarda
36999	20	15	13.13			

Informazioni sull'Edificio 20771

Unità volumetriche dell'Edificio 20771

N°	Foglio	Particella	Superficie coperta CTR (m ²)	N° piani	Piani interrati	Mansarda
50529	20	15	23.63			

Informazioni sull'Edificio 31054

Unità volumetriche dell'Edificio 31054

N°	Foglio	Particella	Superficie coperta CTR (m ²)	N° piani	Piani interrati	Mansarda
42910			19.42			

Informazioni sull'Edificio 31056

Unità volumetriche dell'Edificio 31056

N°	Foglio	Particella	Superficie coperta CTR (m ²)	N° piani	Piani interrati	Mansarda
53163	20	15	148.98			



Informazioni sull'Edificio 33471

Unità volumetriche dell'Edificio 33471

N°	Foglio	Particella	Superficie coperta CTR (m²)	N° piani	Piani interrati	Mansarda
55190	20	15	0.9			

Informazioni sull'Edificio 33479

Unità volumetriche dell'Edificio 33479

N°	Foglio	Particella	Superficie coperta CTR (m²)	N° piani	Piani interrati	Mansarda
55198	20	15	17.62			

Informazioni sull'Edificio 33480

Unità volumetriche dell'Edificio 33480

N°	Foglio	Particella	Superficie coperta CTR (m²)	N° piani	Piani interrati	Mansarda
55199	20	15	7.16			

Informazioni sull'Edificio 33481

Unità volumetriche dell'Edificio 33481

N°	Foglio	Particella	Superficie coperta CTR (m²)	N° piani	Piani interrati	Mansarda
55200	20	15	3.73			

Informazioni sull'Edificio 33482

Unità volumetriche dell'Edificio 33482

N°	Foglio	Particella	Superficie coperta CTR (m²)	N° piani	Piani interrati	Mansarda
55201	20	15	227.27			

Informazioni sull'Edificio 33483

Unità volumetriche dell'Edificio 33483

N°	Foglio	Particella	Superficie coperta CTR (m²)	N° piani	Piani interrati	Mansarda
55202	20	15	2.18			

Informazioni sull'Edificio 33484

Unità volumetriche dell'Edificio 33484

N°	Foglio	Particella	Superficie coperta CTR (m²)	N° piani	Piani interrati	Mansarda
55203	20	15	1.38			

Informazioni sull'Edificio 33485



Unità volumetriche dell'Edificio 33485

N°	Foglio	Particella	Superficie coperta CTR (m²)	N° piani	Piani interrati	Mansarda
55204	20	15	17.76			

Informazioni sull'Edificio 33486**Unità volumetriche dell'Edificio 33486**

N°	Foglio	Particella	Superficie coperta CTR (m²)	N° piani	Piani interrati	Mansarda
55205	20	15	4.98			

Informazioni sull'Edificio 33487**Unità volumetriche dell'Edificio 33487**

N°	Foglio	Particella	Superficie coperta CTR (m²)	N° piani	Piani interrati	Mansarda
55206	20	15	29.13			

Informazioni sull'Edificio 33489**Unità volumetriche dell'Edificio 33489**

N°	Foglio	Particella	Superficie coperta CTR (m²)	N° piani	Piani interrati	Mansarda
55216	20	15	10.39			



BENI CULTURALI E PAESAGGISTICI

Carta dei Vincoli



Regione Toscana



MINISTERO
PER I BENI E
LE ATTIVITÀ
CULTURALI



CONSORZIO
LaMMA



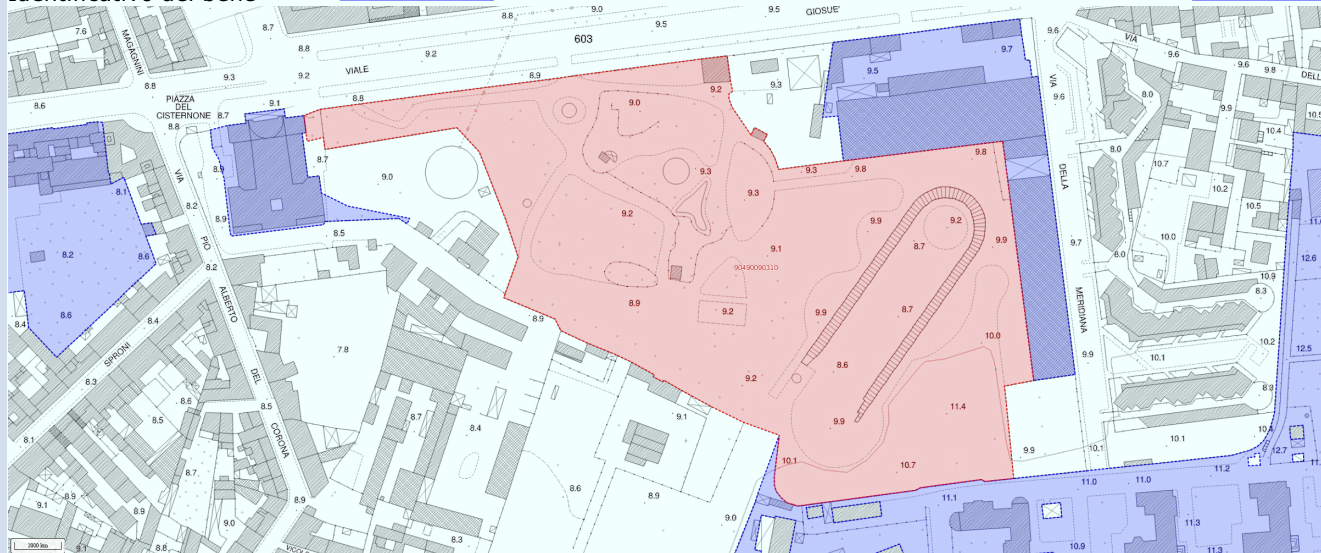
Denominazione

PARCO SANDRO PERTINI

Identificativo del bene

90490090310

[Historia Loci](#)



Legenda:

Tipo di vincolo

■ bene identificato ■ altri beni di tipo architettonico

Descrizione del vincolo

Architettonico

Tipologia del bene

Vincolo architettonico

Provincia

parco

Comune

LI

Località

LIVORNO

Indirizzo

VIALE GIOSUE' CARDUCCI N. 2

Zona di rispetto

NO

ID Archivio SABAP

LI0270

Vincoli in rete

Elenco Provvedimenti *

PARCO SANDRO PERTINI

Prov. 21 Maggio 2020.

ai sensi D.Lgs. 22/1/2004, n. 42 - (G.U. 24/2/2004, n. 45; S.O. n. 28) art. 10 - comma 1

(*) Avvertenza: documenti ad accesso riservato, per l'attestazione del vincolo rivolgersi alla competente Soprintendenza

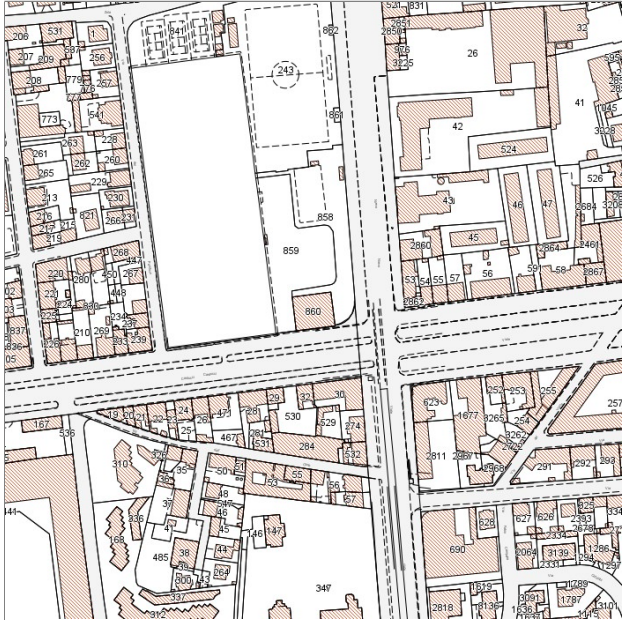
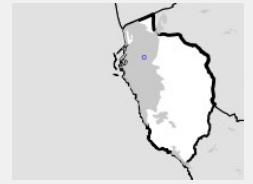
(M) indica i provvedimenti accessibili esclusivamente ai Funzionari MIBAC

[[Nuova ricerca](#)] [[Geoscopio](#)]



Edifici associati alla Scheda:

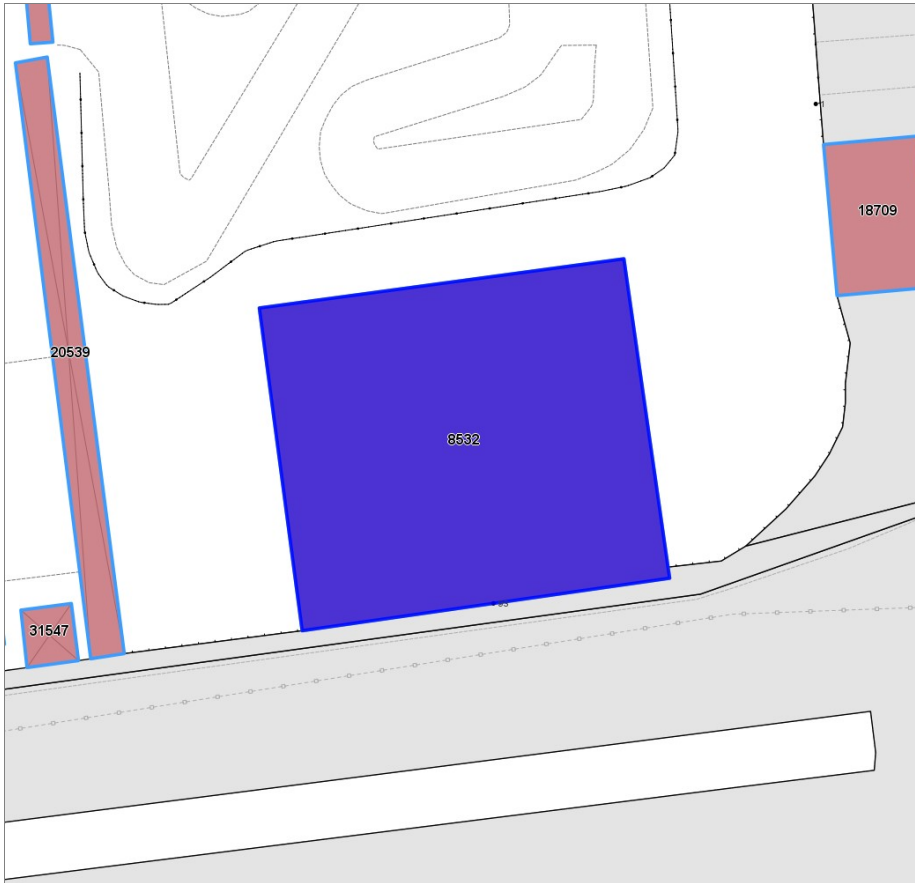
ID 8532



Catasto (1:5000)



Foto aerea 2019 (1:5000)



Informazioni sulla Scheda

- **Data rilevazione** 03/05/2023
- **N° elenco** VS.147
- **Bene tutelato ai sensi della parte II del Dlgs. 42/2004**
- **Località** VIALE CARDUCCI
- **Denominazione** PALESTRA GYMNASIUM



Informazioni sull'Edificio 8532

Unità volumetriche dell'Edificio 8532

N°	Foglio	Particella	Superficie coperta CTR (m²)	N° piani	Piani interrati	Mansarda
14122	19	860	740.69			



BENI CULTURALI E PAESAGGISTICI

Carta dei Vincoli



Regione Toscana



MINISTERO
PER I BENI E
LE ATTIVITÀ
CULTURALI



CONSORZIO
LaMMA



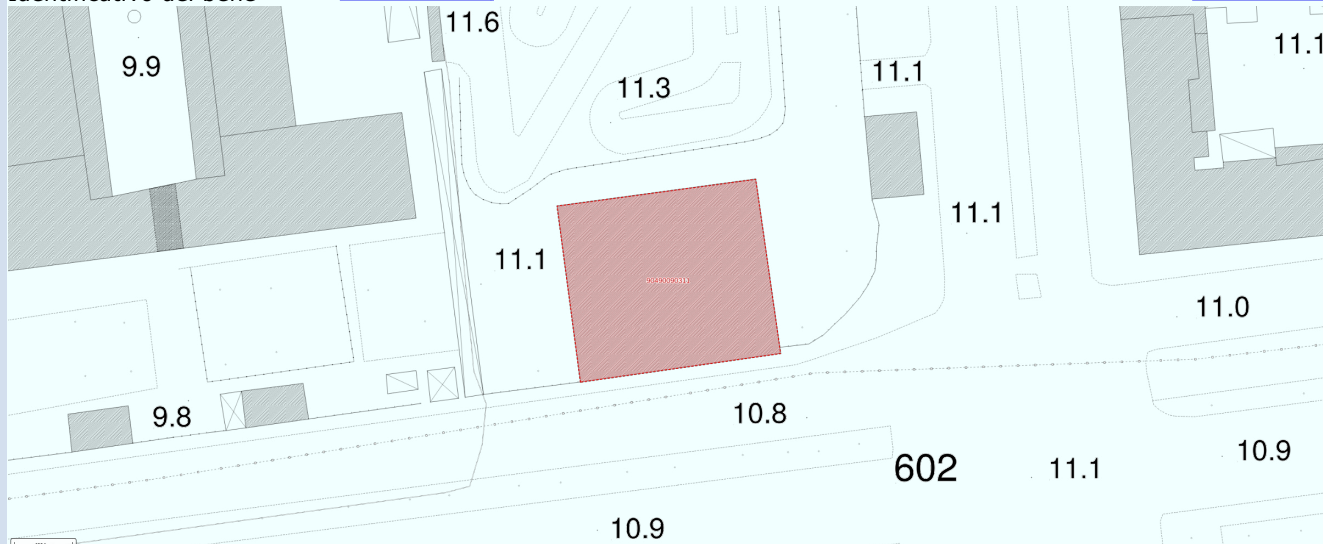
Denominazione

PALESTRA GYMNASIUM

Identificativo del bene

[90490090311](#)

[Historia Loci](#)



Legenda:

Tipo di vincolo

■ bene identificato □ altri beni di tipo architettonico

Descrizione del vincolo

Architettonico

Tipologia del bene

Vincolo architettonico

Provincia

immobile

Comune

LI

Località

LIVORNO

Indirizzo

VIALE GIOSUE' CARDUCCI N. 93

Zona di rispetto

NO

ID Archivio SABAP

LI0271

Vincoli in rete

Elenco Provvedimenti *

PALESTRA GYMNASIUM

Prov. 5 Luglio 2021

ai sensi D.Lgs. 22/1/2004, n. 42 - (G.U. 24/2/2004, n. 45; S.O. n. 28) art. 10 - comma 1

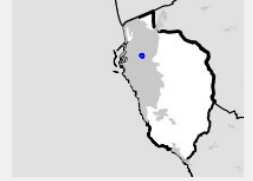
(*) Avvertenza: documenti ad accesso riservato, per l'attestazione del vincolo rivolgersi alla competente Soprintendenza
(M) indica i provvedimenti accessibili esclusivamente ai Funzionari MIBAC

[\[Nuova ricerca\]](#) [\[Geoscopio\]](#)



Edifici associati alla Scheda:

ID 499 ID 6650 ID 11340 ID 11341 ID 16440 ID 20777 ID 20778 ID 20779 ID 20780 ID 31268



Catasto (1:5000)



Foto aerea 2019 (1:5000)



Informazioni sulla Scheda

- **Data rilevazione** 03/05/2023
- **N° elenco** VS.148
- **Bene tutelato ai sensi della parte II del Digs. 42/2004**
- **Località** VIALE CARDUCCI
- **Denominazione** EX COMPLESSO INDUSTRIALE PIRELLI



Informazioni sull'Edificio 499

Unità volumetriche dell'Edificio 499

N°	Foglio	Particella	Superficie coperta CTR (m²)	N° piani	Piani interrati	Mansarda
14051	20	165	432.8			
14086	20	165	23.21			

Informazioni sull'Edificio 6650

Unità volumetriche dell'Edificio 6650

N°	Foglio	Particella	Superficie coperta CTR (m²)	N° piani	Piani interrati	Mansarda
31018	20	441	2147.78			

Informazioni sull'Edificio 11340

Unità volumetriche dell'Edificio 11340

N°	Foglio	Particella	Superficie coperta CTR (m²)	N° piani	Piani interrati	Mansarda
14488	20	534	117.99			

Informazioni sull'Edificio 11341

Unità volumetriche dell'Edificio 11341

N°	Foglio	Particella	Superficie coperta CTR (m²)	N° piani	Piani interrati	Mansarda
14045	20	534	253.44			

Informazioni sull'Edificio 16440

Unità volumetriche dell'Edificio 16440

N°	Foglio	Particella	Superficie coperta CTR (m²)	N° piani	Piani interrati	Mansarda
29027	20	443	3038.31			
29028	20	443	205.22			
43426	20	443	228.44			

Informazioni sull'Edificio 20777

Unità volumetriche dell'Edificio 20777

N°	Foglio	Particella	Superficie coperta CTR (m²)	N° piani	Piani interrati	Mansarda
14046	20	166	119.85			

Informazioni sull'Edificio 20778

Unità volumetriche dell'Edificio 20778

N°	Foglio	Particella	Superficie coperta CTR (m²)	N° piani	Piani interrati	Mansarda
43159			137.99			

Informazioni sull'Edificio 20779



Unità volumetriche dell'Edificio 20779

N°	Foglio	Particella	Superficie coperta CTR (m ²)	N° piani	Piani interrati	Mansarda
43204			43.88			

Informazioni sull'Edificio 20780**Unità volumetriche dell'Edificio 20780**

N°	Foglio	Particella	Superficie coperta CTR (m ²)	N° piani	Piani interrati	Mansarda
50531			161.03			

Informazioni sull'Edificio 31268**Unità volumetriche dell'Edificio 31268**

N°	Foglio	Particella	Superficie coperta CTR (m ²)	N° piani	Piani interrati	Mansarda
1763 20	167		127.66			



BENI CULTURALI E PAESAGGISTICI

Carta dei Vincoli



Regione Toscana



MINISTERO
PER I BENI E
LE ATTIVITÀ
CULTURALI



CONSORZIO
LaMMA



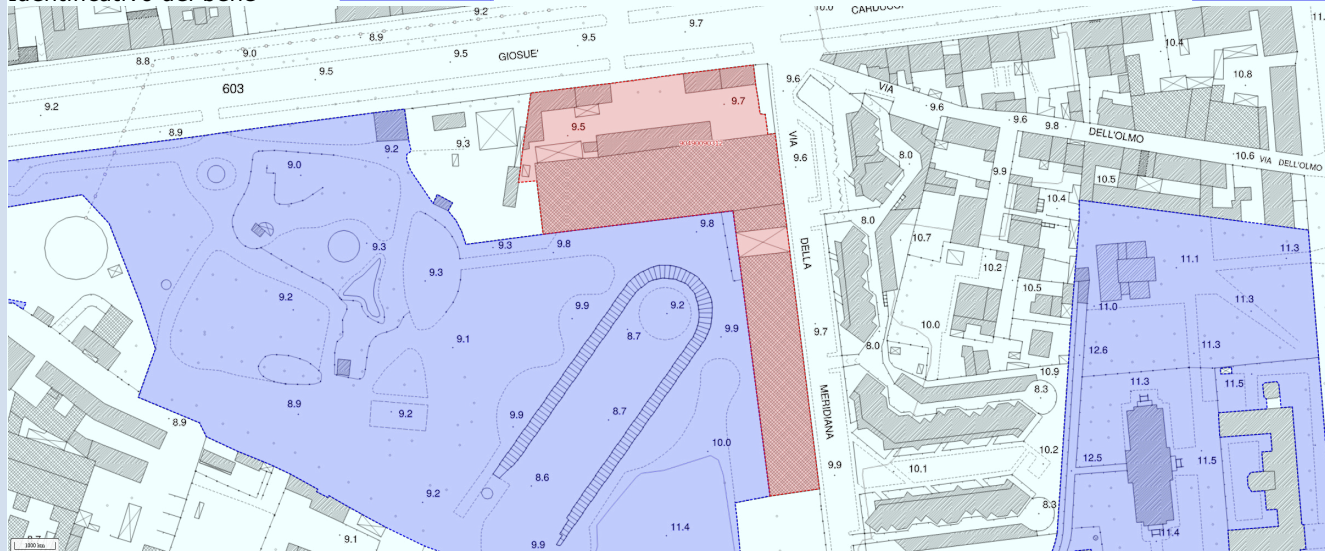
Denominazione

EX COMPLESSO INDUSTRIALE PIRELLI

Identificativo del bene

90490090312

Historia Loci



Legenda:

Tipo di vincolo

■ bene identificato ■ altri beni di tipo architettonico

Descrizione del vincolo

Architettonico

Tipologia del bene

Vincolo architettonico

Provincia

immobile

Comune

LI

Località

LIVORNO

Indirizzo

VIALE GIOSUE' CARDUCCI N. 14

Zona di rispetto

NO

ID Archivio SABAP

LI0272

Vincoli in rete

Elenco Provvedimenti *

EX COMPLESSO INDUSTRIALE PIRELLI

Prov. 23 Settembre 2021

ai sensi D.Lgs. 22/1/2004, n. 42 - (G.U. 24/2/2004, n. 45; S.O. n. 28) art. 10 - comma 1

(*) Avvertenza: documenti ad accesso riservato, per l'attestazione del vincolo rivolgersi alla competente Soprintendenza

(M) indica i provvedimenti accessibili esclusivamente ai Funzionari MIBAC

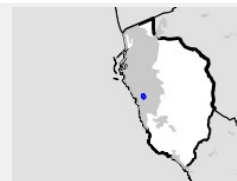
[Nuova ricerca] [Geoscopio]





Edifici associati alla Scheda:

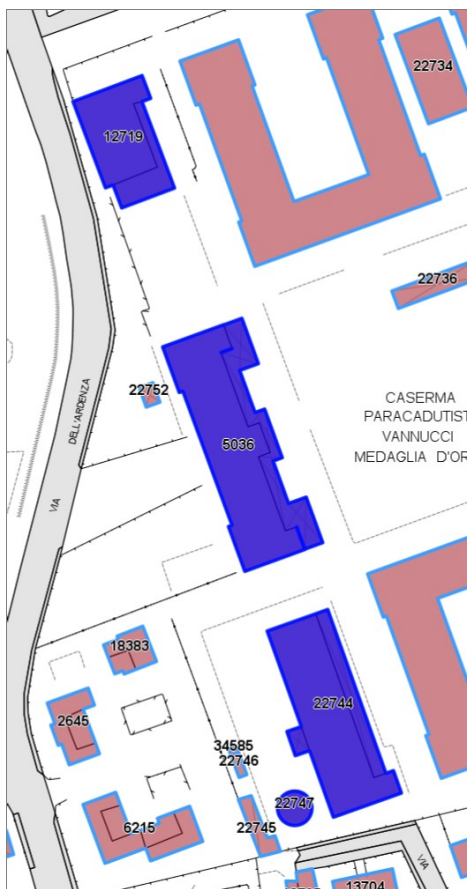
ID 5036 ID 12719 ID 22744 ID 22747



Catasto (1:5000)



Foto aerea 2019 (1:5000)



Informazioni sulla Scheda

- **Data rilevazione** 03/05/2023
- **N° elenco** VS.149
- **Bene tutelato ai sensi della parte II del Dlgs. 42/2004**
- **Località** ARDENZA
- **Denominazione** CASERMA VANNUCCI



Informazioni sull'Edificio 5036

Unità volumetriche dell'Edificio 5036

N°	Foglio	Particella	Superficie coperta CTR (m²)	N° piani	Piani interrati	Mansarda
17222	47	251	1207.85			
43822	47	251	395.37			

Informazioni sull'Edificio 12719

Unità volumetriche dell'Edificio 12719

N°	Foglio	Particella	Superficie coperta CTR (m²)	N° piani	Piani interrati	Mansarda
17276	47	260	517.57			
17286	47	260	186.65			

Informazioni sull'Edificio 22744

Unità volumetriche dell'Edificio 22744

N°	Foglio	Particella	Superficie coperta CTR (m²)	N° piani	Piani interrati	Mansarda
14932			992.17			
42966			206.73			
43644			36.08			

Informazioni sull'Edificio 22747

Unità volumetriche dell'Edificio 22747

N°	Foglio	Particella	Superficie coperta CTR (m²)	N° piani	Piani interrati	Mansarda
47144			86.21			



BENI CULTURALI E PAESAGGISTICI

Carta dei Vincoli



Regione Toscana



MINISTERO
PER I BENI E
LE ATTIVITÀ
CULTURALI



CONSORZIO
LaMMA



Denominazione

**PALAZZINA COMANDO, UFFICI COMANDO, FABBRICATO DEL CORPO DI
GUARDIA E TORRE SERBATOIO DI AVVISTAMENTO DELLA CASERMA VANNUCCI**

Identificativo del bene

904900903139

[Historia Loci](#)



Legenda:

■ bene identificato ■ altri beni di tipo architettonico

Tipo di vincolo

Architettonico

Descrizione del vincolo

Vincolo architettonico

Tipologia del bene

immobile

Provincia

LI

Comune

LIVORNO

Località

Indirizzo

VIA DELL'ARDENZA N. 133

Zona di rispetto

NO

ID Archivio SABAP

LI0273

Vincoli in rete

Elenco Provvedimenti *

PALAZZINA COMANDO, UFFICI COMANDO, FABBRICATO DEL CORPO DI GUARDIA E TORRE SERBATOIO DI AVVISTAMENTO DELLA CASERMA VANNUCCI

Prov. 12 Novembre 2021

ai sensi D.Lgs. 22/1/2004, n. 42 - (G.U. 24/2/2004, n. 45; S.O. n. 28) art. 10 - comma 1

(*) Avvertenza: documenti ad accesso riservato, per l'attestazione del vincolo rivolgersi alla competente Soprintendenza

(M) indica i provvedimenti accessibili esclusivamente ai Funzionari MIBAC

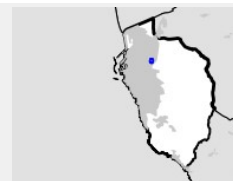
II

[\[Nuova ricerca\]](#) [\[Geoscopio\]](#)



Edifici associati alla Scheda:

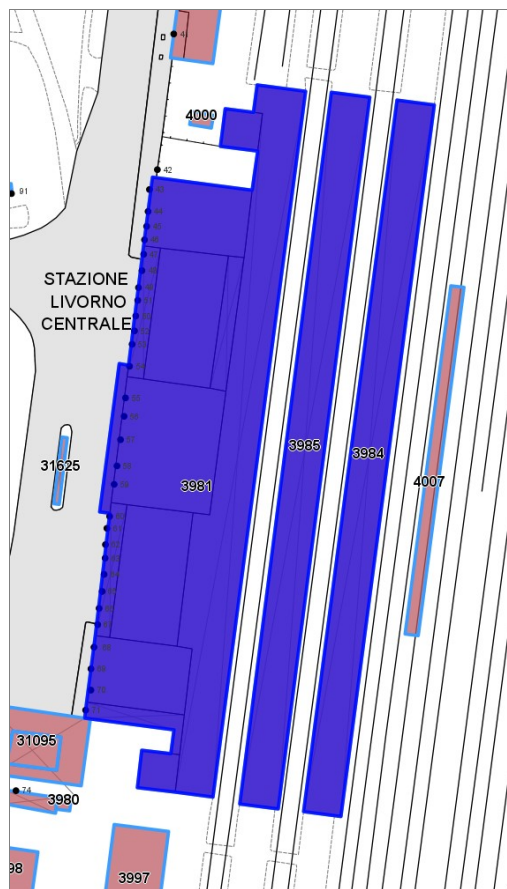
ID 3981 ID 3984 ID 3985



Catasto (1:5000)



Foto aerea 2019 (1:5000)



Informazioni sulla Scheda

- **Data rilevazione** 03/05/2023
- **N° elenco** VS.150
- **Bene tutelato ai sensi della parte II del Digs. 42/2004**
- **Località** STAZIONE
- **Denominazione** STAZIONE FERROVIARIA LIVORNO CENTRALE



Informazioni sull'Edificio 3981

Unità volumetriche dell'Edificio 3981

N°	Foglio	Particella	Superficie coperta CTR (m²)	N° piani	Piani interrati	Mansarda
17721	21	2788	103.18			
20448	21	2788	102.44			
32366	21	2788	105.5			
44191	21	2788	159.48			
44341	21	2788	148.03			
44538	21	2788	154.71			
44541	21	2788	2204.15			
44638	21	2788	129.86			
46034	21	2788	647.8			
46035	21	2788	902.89			
46036	21	2788	646.41			
46037	21	2788	497.86			
46038	21	2788	472.15			

Caratteristiche generali

- **Tipologia rilievo:** edificio specialistico - stazione
- **Proprietà:** pubblico
- **Stato di conservazione:** buono
- **Stato di utilizzo:** occupato
- **Stato di trasformazione:** nessuna

Caratteristiche architettoniche e strutturali

- **Tipologia copertura:** a terrazza
- **Manto di copertura:** altro
- **Docce e pluviali:** incassati in rame
- **Gronda:** in cemento
- **Finitura esterna muratura:** intonaco
- **Infissi:** in legno
- **Oscuramenti:** avvolgibili
- **Presenza di elementi architettonici e decorativi esterni di pregio:** elementi decorativi decorazioni sottogronda angolari zoccolature riquadrature aperture cornici marcapiano porticato loggia portici

Informazioni sull'Edificio 3984

Unità volumetriche dell'Edificio 3984

N°	Foglio	Particella	Superficie coperta CTR (m²)	N° piani	Piani interrati	Mansarda
44592	21	2788	1940.83			

Informazioni sull'Edificio 3985

Unità volumetriche dell'Edificio 3985

N°	Foglio	Particella	Superficie coperta CTR (m²)	N° piani	Piani interrati	Mansarda
44558	21	2788	1998.27			



BENI CULTURALI E PAESAGGISTICI

Carta dei Vincoli



Regione Toscana



MINISTERO
PER I BENI E
LE ATTIVITÀ
CULTURALI



CONSORZIO
LaMMA



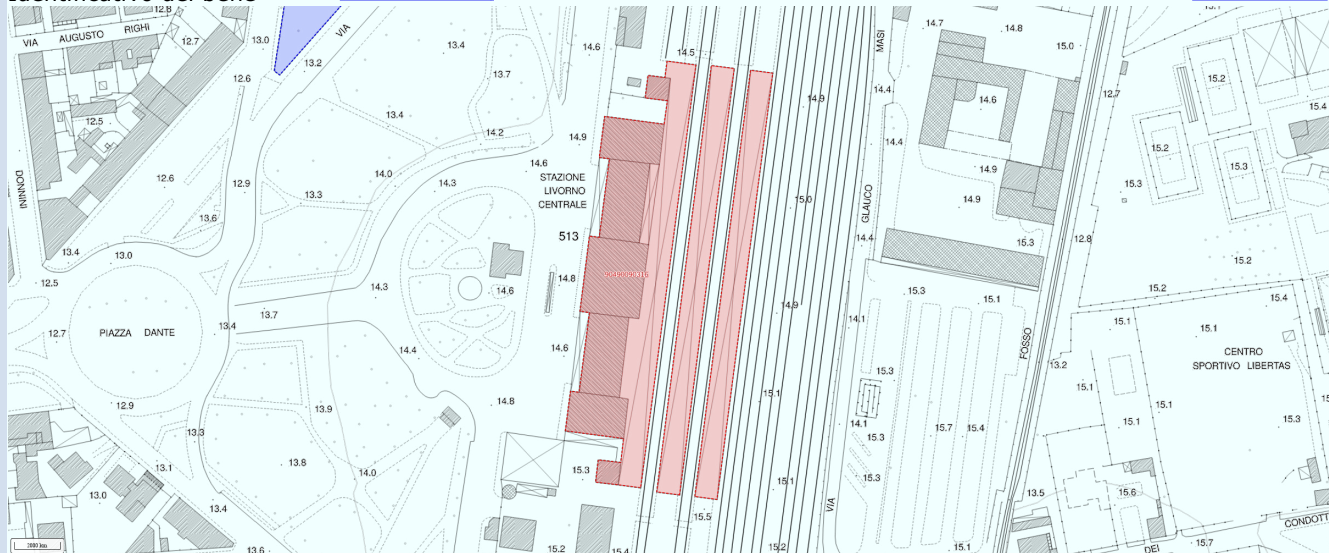
Denominazione

STAZIONE FERROVIARIA LIVORNO CENTRALE

Identificativo del bene

90490090316

[Historia Loci](#)



Legenda:

■ bene identificato □ altri beni di tipo architettonico

Tipo di vincolo

Architettonico

Descrizione del vincolo

Vincolo architettonico

Tipologia del bene

stazione

Provincia

LI

Comune

LIVORNO

Località

Indirizzo

PIAZZA DANTE

Zona di rispetto

NO

ID Archivio SABAP

LI0276

Vincoli in rete

Elenco Provvedimenti *

STAZIONE FERROVIARIA LIVORNO CENTRALE - ELEVATI IDENTIFICATI CON LE LETTERE A E A1

Prov. 26 Maggio 2021.

ai sensi D.Lgs. 22/1/2004, n. 42 - (G.U. 24/2/2004, n. 45; SO n. 28) art. 10 - comma 1

(*) Avvertenza: documenti ad accesso riservato, per l'attestazione del vincolo rivolgersi alla competente Soprintendenza

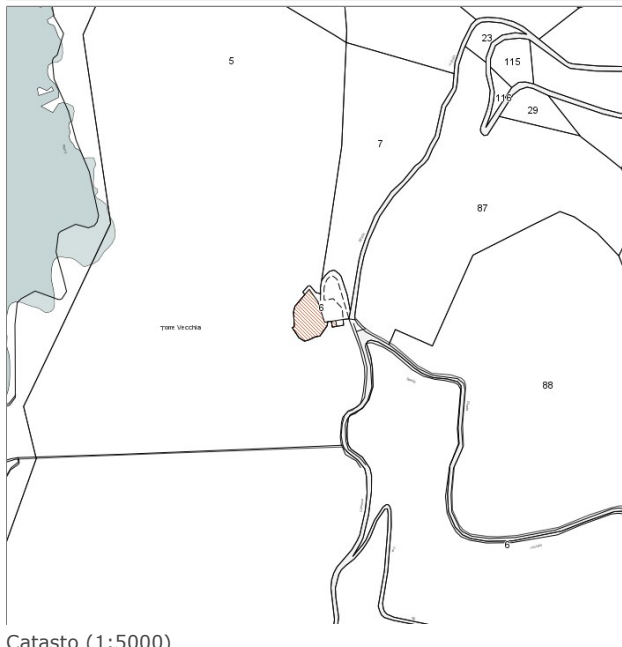
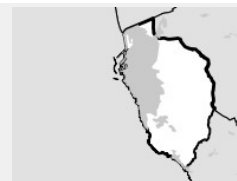
(M) indica i provvedimenti accessibili esclusivamente ai Funzionari MIBAC

[[Nuova ricerca](#)] [[Geoscopio](#)]



Edifici associati alla Scheda:

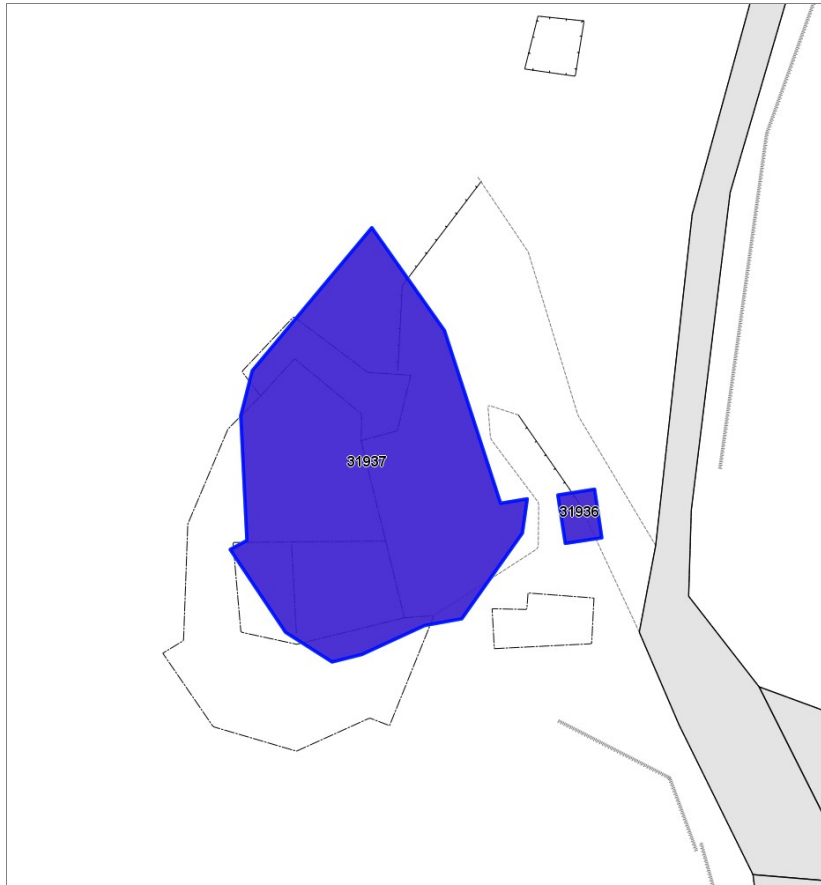
ID 31936 ID 31937



Catasto (1:5000)



Foto aerea 2019 (1:5000)



Informazioni sulla Scheda

- **Data rilevazione** 03/05/2023
- **N° elenco** VS.152
- **Bene tutelato ai sensi della parte II del Digs. 42/2004**
- **Località** GORGONA
- **Denominazione** TORRE VECCHIA



Informazioni sull'Edificio 31936

Unità volumetriche dell'Edificio 31936

N°	Foglio	Particella	Superficie coperta CTR (m²)	N° piani	Piani interrati	Mansarda
53644	91	6	14.57			

Informazioni sull'Edificio 31937

Unità volumetriche dell'Edificio 31937

N°	Foglio	Particella	Superficie coperta CTR (m²)	N° piani	Piani interrati	Mansarda
53645	91	6	639.56			



BENI CULTURALI E PAESAGGISTICI

Carta dei Vincoli



Regione Toscana



MINISTERO
PER I BENI E
LE ATTIVITÀ
CULTURALI



CONSORZIO
LaMMA



Denominazione

TORRE VECCHIA

Identificativo del bene

90490090320

[Historia Loci](#)



1:50000

Legenda:

Tipo di vincolo

■ bene identificato □ altri beni di tipo architettonico

Descrizione del vincolo

Architettonico

Tipologia del bene

Vincolo architettonico

Provincia

torre

Comune

LI

Località

LIVORNO

Indirizzo

GORGONA SCALO

Zona di rispetto

VIA DEI CIMITERI

ID Archivio SABAP

NO

Vincoli in rete

LI0280

Elenco Provvedimenti *

TORRE VECCHIA

Prov. 22 Dicembre 2022

ai sensi D.Lgs. 22/1/2004, n. 42 - (G.U. 24/2/2004, n. 45- SO n. 28) art. 10 - comma 1

(*) Avvertenza: documenti ad accesso riservato, per l'attestazione del vincolo rivolgersi alla competente Soprintendenza

(M) indica i provvedimenti accessibili esclusivamente ai Funzionari MIBAC

[[Nuova ricerca](#)] [[Geoscopio](#)]



BENI CULTURALI E PAESAGGISTICI

Carta dei Vincoli



Regione Toscana



MINISTERO
PER I BENI E
LE ATTIVITÀ
CULTURALI



CONSORZIO
LaMMA



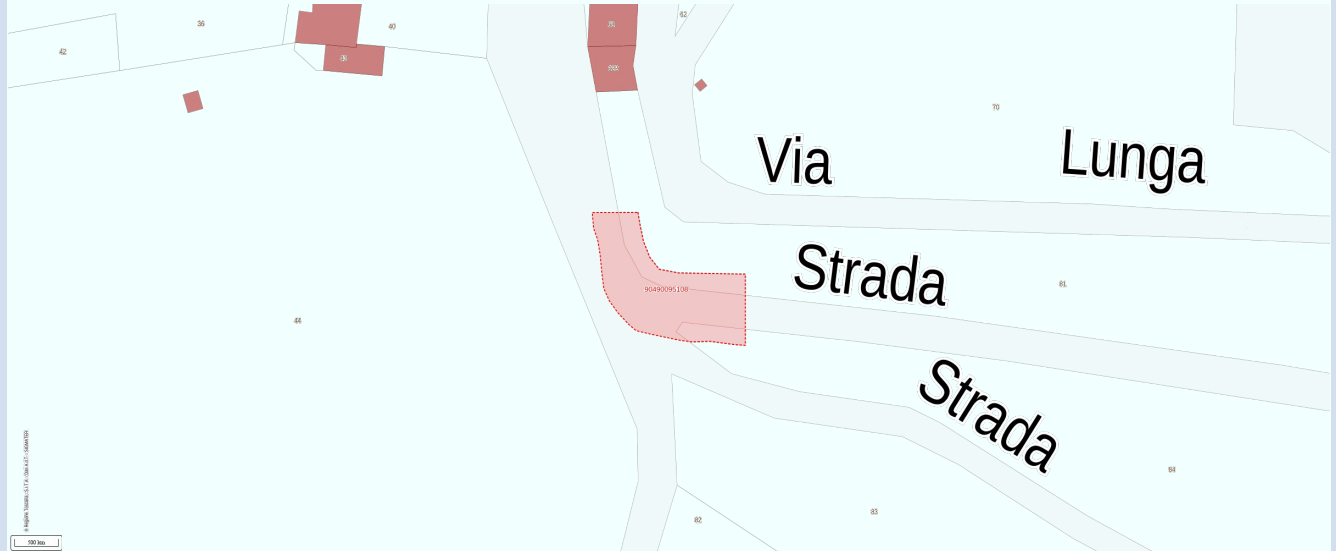
Denominazione

Identificativo del bene

**RESTI ARCHEOLOGICI [...]
DATABILI FRA L'ETA' TARDO
REPUBBLICANA E LA
PRIMISSIMA ETA' IMPERIALE**

[90490095108](#)

[Historia Loci](#)



Legenda:

Tipo di vincolo
Descrizione del vincolo
Tipologia del bene
Provincia
Comune
Località
Indirizzo
Zona di rispetto
ID Archivio SABAP
Vincoli in rete

■ bene identificato ■ altri beni di tipo archeologico
 Archeologico
 Vincolo archeologico
 immobile
 LI
 LIVORNO
 ISOLA DI GORGONA
 STRADA VICINALE DEL POLLAIO
 NO
 A_LI0001

RESTI DI STRUTTURE MURARIE E PAVIMENTI MUSIVI DATABILI FRA L'ETA' TARDO REPUBBLICANA E LA PRIMISSIMA ETA' IMPERIALE

Prov. 31 (7/feb/2003)
ai sensi D.L. n. 20/10/1999, n. 490 - (G.U. 27/12/1999, n. 302; S.O. n. 229) (M)

[\[Nuova ricerca\]](#) [\[Geoscopio\]](#)





BENI CULTURALI E PAESAGGISTICI

Carta dei Vincoli



Regione Toscana



MINISTERO
PER I BENI E
LE ATTIVITÀ
CULTURALI



CONSORZIO
LaMMA



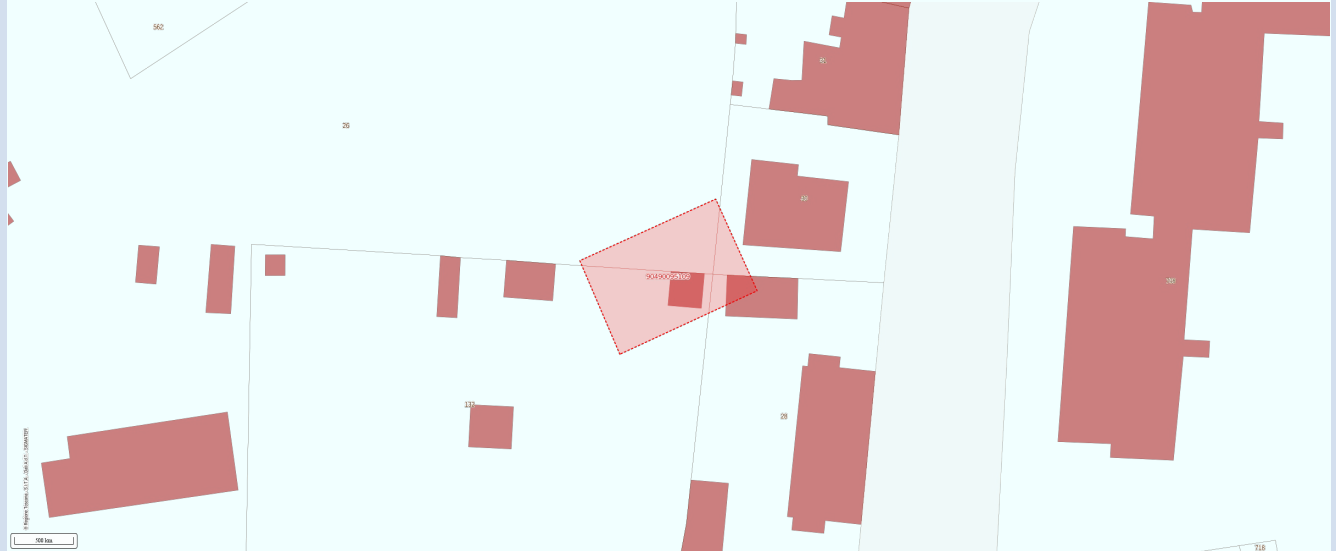
Denominazione

Identificativo del bene

**RESTI ARCHEOLOGICI DI UN
EDIFICIO DI EPOCA ROMANA
IMPERIALE PERTINENTE
ALL'ANTICO PORTUS PISANUS**

[90490095109](#)

[Historia Loci](#)



Legenda:

Tipo di vincolo
Descrizione del vincolo
Tipologia del bene
Provincia
Comune
Località
Indirizzo
Zona di rispetto
ID Archivio SABAP
Vincoli in rete

■ bene identificato ■ altri beni di tipo archeologico
 Archeologico
 Vincolo archeologico
 immobile
 LI
 LIVORNO
 SANTO STEFANO AI LUPI - LOC. LA PADULETTA
 NO
 A_LI0003

RESTI ARCHEOLOGICI DI UN EDIFICIO DI EPOCA ROMANA IMPERIALE PERTINENTE ALL'ANTICO PORTUS PISANUS

TERRENO SU CUI INSISTONO I RESTI DI UN EDIFICIO DI EPOCA ROMANA IMPERIALE, PERTINENTE L'ANTICO PORTUS PISANUS E I RESTI DI STRUTT. ARCHEOL. DATABILI FRA IL III SEC. AC E IV SEC. DC

Prov. 10 Marzo 2007
 ai sensi D.Lgs. 22/1/2004, n. 42 - (G.U. 24/2/2004, n. 45- SO n. 28) art. 10 - comma 3 - lettera a
 Prov. 4 Marzo 2010
 ai sensi D.Lgs. 23/1/2004, n. 42 - (G.U. 24/2/2004, n. 45- SO n. 28) art. 10 - comma 3 - lettera a

[\[Nuova ricerca\]](#) [\[Geoscopio\]](#)





BENI CULTURALI E PAESAGGISTICI

Carta dei Vincoli



Regione Toscana



MINISTERO
PER I BENI E
LE ATTIVITÀ
CULTURALI



CONSORZIO
LaMMA



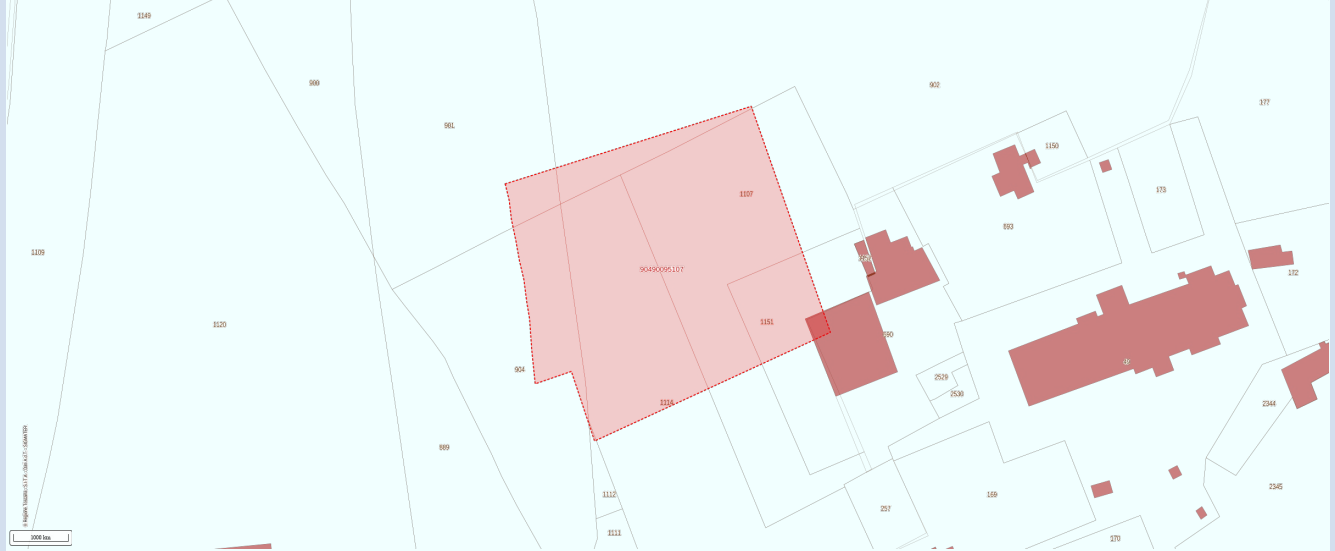
Denominazione

**INSEDIAMENTO ROMANO CON
FASI SUCCESSIVE DAL III SEC.
A.C. AL VI SEC. D.C.**

Identificativo del bene

[90490095107](#)

[Historia Loci](#)



Legenda:

■ bene identificato
 ■ altri beni di tipo archeologico

- Tipo di vincolo
- Descrizione del vincolo
- Tipologia del bene
- Provincia
- Comune
- Località
- Indirizzo
- Zona di rispetto
- ID Archivio SABAP
- Vincoli in rete

Archeologico
 Vincolo archeologico
 insediamento

LI
 LIVORNO
 ARDENZA-SAN MARTINO

NO
 LI0035

Beni - (provvedimenti)

[AREA CON RESTI DI UN INSEDIAMENTO ROMANO - \(310766\)](#)

RESTI DI INSEDIAMENTO ROMANO CON FASI SUCCESSIVE DAL III SEC. A.C. AL VI SEC. D.C.

Prov. 12 Marzo 1994
ai sensi L. 15/10/1939, n. 1089 - (G.U. 8/8/1939, n. 184) (M)

[\[Nuova ricerca\]](#) [\[Geoscopia\]](#)





BENI CULTURALI E PAESAGGISTICI

Carta dei Vincoli



Regione Toscana



MINISTERO
PER I BENI E
LE ATTIVITÀ
CULTURALI



CONSORZIO
LaMMA



Denominazione

**IL BALLATOIO E CAMMINO
INTERNO DI RONDA DEL
BALUARDO DELLA DARSENA**

Identificativo del bene

90490090249

Tipo di vincolo

Architettonico

Descrizione del vincolo

Vincolo architettonico

Tipologia del bene

immobile

Provincia

LI

Comune

LIVORNO

Località

Indirizzo

Zona di rispetto

NO

Note

BOMBARDATO DURANTE LA
SECONDA GUERRA MONDIALE
LI0059

ID Archivio SABAP

Vincoli in rete

BALLATOIO

Prov. 12 Settembre 19...
ai sensi (M)

[\[Nuova ricerca\]](#) [\[Geoscopio\]](#)



