

LIVORNO
LA CITTÀ
DEL FUTURO



PIANO OPERATIVO



COMUNE
DI LIVORNO



S3 - Patrimonio storico testimoniale volume 2

Sindaco
Luca Salvetti

Assessore all'Urbanistica
Silvia Viviani

Coordinatore Ufficio di Piano, R.P.
Arch. Camilla Cerrina Feroni
Dirigente Settore Urbanistica e Programmi Complessi e Porto

Gruppo di coordinamento (GdC):
Dott. Geol. Leonardo Gonnelli
Dirigente Dipartimento LLPP Assetto del Territorio e Settore Ambiente e Verde
Arch. Maria Rosaria Guerrini
Resp.le Ufficio Pianificazione, gestione e attuazione strumentazione urbanistica
Dott.ssa Carla Bruni
Resp.le Staff Attività amministrativa, pianificazione e attuazione strumentazione urbanistica

Garante dell'informazione e della partecipazione
Dott.ssa Nicoletta Leoni

ADOZIONE
MAGGIO 2023

UFFICIO DI PIANO

Segreteria tecnica Ufficio di Piano

Settore Urbanistica, Programmi Complessi e Porto

Staff Attività amministrativa, pianificazione e attuazione strumentazione urbanistica

Carla Bruni

Giulietta Scannapieco

Sonia Stillittano

Uff. Programmi Complessi

Nicoletta Leoni

Marco Maestri

GRUPPO DI LAVORO OPERATIVO

Progettazione urbanistica

Camilla Cerrina Feroni

Maria Rosaria Guerrini

Collaboratori attività di progettazione urbanistica

Settore Urbanistica, Programmi Complessi e Porto

Ufficio Pianificazione, gestione e attuazione strumentazione urbanistica

Michele Bastiani

Claudia Bigongiali

Jacopo Casamonti

Manuela Ceremigna

Giacomo Cupisti

Irene Domenici

Cinzia Ragonesi

Elisa Taccini

PROFESSIONISTI E CONTRIBUTI ESTERNI

Società NEMO s.r.l. - VAS/componente ecosistemica e agroforestale e implementazione del quadro conoscitivo e previsionale

Società LDP (Progetti GIS)- Supporto GIS

CAIRE- Informazione e partecipazione

SINLOC Sistema Iniziative- Studio di fattibilità di ambiti urbani strategici

NOMISMA S.p.A. - analisi delle dinamiche e della domanda abitativa nel Comune di Livorno

LSB architetti associati- Carta Strategica della sostenibilità degli spazi pubblici

PFM S.r.l. Società tra Professionisti - indagini agronomiche

RTP Hydrogeo/Geo Eco Progetti - indagini geologico-idrauliche e sismiche

Cantieri Animati snc - gestione del percorso partecipativo

REFERENTI ALTRI SETTORI DELL'A.C.

Direzione Generale

Luigi Pingitore

Settore Ambiente e Verde

Michele Danzi - Resp.le Uff. Bonifica e sostenibilità ambientale

Alessio Tanda- Resp.le Uff. Difesa del territorio, energie rinnovabili e contrasto ai cambiamenti climatici

Barbara Saliva - Resp.le Uff. Rifiuti ed igiene ambientale

Mirco Branchetti - Resp.le Uff. Gestione e manutenzione dei parchi e del verde pubblico

Settore Urbanizzazioni Infrastrutture e Mobilità

Stella Savi - Resp.le Uff. Mobilità Urbana Sostenibile

Elga Pellegrini - Resp.le Uff. Progettazione stradale e di infrastrutture per la mobilità

Settore Sviluppo Valorizzazione Manutenzione

Christian Boneddu

Settore Impianti Tecnologici

Daniele Agostini - Dirigente

Silvestro Labate - Resp.le Illum. pubbl., impianti semaforici progett. e videosorveglianza cittadina

Settore Edilizia Privata e SUAP

Caterina Pracchia

Mauro Puccini

Settore Protezione Civile e Demanio

Jacopo Tamberi

Valerio Pierotti

Settore Società partecipate e Patrimonio

Enrico Montagnagni - Dirigente

Settore Sistemi Informativi

Alberto Ughi - Resp.le Uff. Sistemi Informativi integrazione banche dati SIT e open data

Settore Sviluppo Economico, Turismo e Sportello Europa

Paola Ramoino - Resp. le Uff. turismo

Claudia Desideri- Uff. Commercio su aree private e altre attività produttive

Katia Le Rose - Resp. le Uff. Finanziamenti comunitari, sviluppo economico ed EDIC

Settore Politiche Sociali Sociosanitarie e abitative

Caterina Tocchini - Dirigente

Elisabetta Cella - Resp. le Uff. Programmazione e servizi per il fabbisogno abitativo

Referenti per redazione diretta ed aggiornamento delle indagini geologico-tecniche-idrauliche

Alessio Tanda - Resp.le Uff. Difesa del territorio, energie rinnovabili e contrasto ai cambiamenti climatici- Settore Ambiente e Verde

Valeria Bertodo - Resp.le Uff. Progettazione Opere idrauliche e gestione reti di drenaggio urbano- Settore Urbanizzazioni Infrastrutture e Mobilità

Referente per redazione documento preliminare VAS

Claudia Bigongiali - Ufficio Pianificazione, gestione e attuazione strumentazione urbanistica - Settore Urbanistica, Programmi Complessi e Porto

Supporto giuridico e amministrativo

Carla Bruni - Resp. Staff Attività amministrativa, pianificazione e attuazione strumentazione urbanistica - Settore Urbanistica, Programmi Complessi e Porto

Cristiana Sardi - Avvocatura Civica

Gruppo di supporto comunicazione ed informazione

Ursula Galli - Responsabile Ufficio Stampa

Andrea Valenti - video maker

INDICE SCHEDATURE

VOLUME 1

NOTA INTRODUTTIVA	9
CM.01 CIMITERO DI ANTIGNANO	13
CM.02 CIMITERO DI MONTENERO.....	21
CM.03 CIMITERO DI SALVIANO.....	27
EC.01 CAPPELLA DE LARDEREL	33
EC.02 CAPPELLA DEI MISTERI DEL ROSARIO.....	35
EC.03 CAPPELLA DEL SANATORIO.....	39
EC.04 CAPPELLA DI MARIA IMMACOLATA	41
EC.05 CAPPELLA DI SANT'EDOARDO	43
EC.06 CHIESA BATTISTA.....	47
EC.07 CHIESA DEI SETTE SANTI FONDATORI	51
EC.08 CHIESA DEI SS. MATTEO E LUCIA.....	57
EC.09 CHIESA DEL CIMITERO EBRAICO	63
EC.10 CHIESA DEL CRISTO RE	67
EC.11 CHIESA DELL'APPARIZIONE	69
EC.12 CHIESA DELLA BEATA ELISABETTA SETON	73
EC.13 CHIESA DELLA DORMIZIONE DELLA VERGINE MARIA DEI GRECI ORTODOSSI	77
EC.14 CHIESA DELLA SACRA FAMIGLIA.....	81
EC.15 CHIESA DELLA SS. TRINITÀ	85
EC.16 CHIESA DI N.S.DEL ROSARIO DI POMPEI	91
EC.17 CHIESA DI NOSTRA SIGNORA DI FATIMA.....	95
EC.18 CHIESA DI NOSTRA SIGNORA DI LOURDES	101
EC.19 CHIESA DI SANTA LUCIA.....	105
EC.20 CHIESA DI SAN BENEDETTO	109
EC.21 CHIESA DI SAN GIOVANNI BOSCO.....	113
EC.22 CHIESA DI SAN GIOVANNI GUALBERTO	119
EC.23 CHIESA DI SAN GORGONIO	123
EC.24 CHIESA DI SAN JACOPO IN ACQUAVIVA	129
EC.25 CHIESA DI SAN MARTINO	135
EC.26 CHIESA DI SAN PIO X.....	139
EC.27 CHIESA DI SAN SEBASTIANO.....	143
EC.28 CHIESA DI SAN SIMONE.....	149
EC.29 CHIESA DI SANT'AGOSTINO	153
EC.30 CHIESA DI SANT'ANNA IN QUERCIANELLA	157
EC.31 CHIESA DI SANTA CATERINA	161
EC.32 CHIESA DI SANTA ROSA	167
EC.33 CHIESA DI SS. ANNUNZIATA DEI GRECI	171
EC.34 PALAZZO DEI DOMENICANI	175
EC.35 SALA DEL REGNO DEI TESTIMONI DI GEOVA	181
ES.01 ACCADEMIA NAVALE.....	185
ES.02 CASA NATALE DI AMEDEO MODIGLIANI	197
ES.03 CASERMA LAMARMORA.....	201
ES.04 Ex CONSERVATORIO MILITARE.....	205
ES.05 FANALE DEI PISANI (FARO).....	209
ES.06 LICEO CLASSICO NICCOLINI GUERRAZZI.....	213
ES.07 MAGAZZINO	217



ES.08 MAUSOLEO DI CIANO	221
ES.09 MERCATO DEL PESCE	227
ES.10 PALAZZO DEL BANCO DI NAPOLI	231
ES.11 PALAZZO DEL PORTUALE	237
ES.12 PALAZZO DELLA DOGANA	243
ES.13 PALAZZO GRANDE	249
ES.14 PALAZZO GRANDUCALE.....	255
ES.15 PALAZZO MEDICEO	259
ES.16 PALESTRE BOSI.....	263
ES.17 PESCHERIA NUOVA.....	267
ES.18 SCUOLA ANTONIO BENCI	271
ES.19 CIRCOLO MUSICALE AMICO DELL'OPERA "G. MASINI"	275
ES.20 STADIO A. PICCHI	279
ES.21 STAZIONE SAN MARCO	283

VOLUME 2

PA.01 PALAZZETTA 260.....	295
PA.02 PALAZZETTA 292.....	299
PA.03 PALAZZETTA CIAMPI	303
PA.04 PALAZZI MALENCHINI.....	307
PA.05 PALAZZINA PERRIER	311
PA.06 PALAZZO IN VIA MENTANA 15.....	315
PA.07 PALAZZO IN VIA DELLA MADONNA 95.....	319
PA.08 PALAZZO IN VIA DEL TORO 4	323
PA.09 PALAZZO IN VIA DEL FANTE 25	329
PA.10 PALAZZO IN VIA DEL VIGNA 14.....	333
PA.11 PALAZZO IN VIA BOTTINI DELL'OLIO 3	337
PA.12 PALAZZO IN SCALI ROSCIANO 2	341
PA.13 PALAZZO IN SCALI DEL MONTE PIO 13.....	345
PA.14 PALAZZO IN SCALI DEGL ISOLOTTI 1	349
PA.15 PALAZZO IN SCALI DELLE ANCORE 9.....	355
PA.16 PALAZZO IN PIAZZA DELLA VITTORIA 10	359
PA.17 PALAZZO SANT'ELISABETTA.....	363
PA.18 PALAZZO ALAHAIQUE	367
PA.19 PALAZZO ARBIB	371
PA.20 PALAZZO BANDI.....	375
PA.21 PALAZZO CAPRILLI.....	379
PA.22 PALAZZO CERRI.....	383
PA.23 PALAZZO CIAMPI.....	387
PA.24 PALAZZO DEL MONTE DI PIETÀ.....	391
PA.25 PALAZZO DELL'AQUILA NERA	395
PA.26 PALAZZO DELLA FRATELLANZA ARTIGIANA	401
PA.27 PALAZZO DELLA GALLERIA.....	405
PA.28 PALAZZO DELLE CASE PIE (GIÀ RODOCANACCHI).....	411
PA.29 PALAZZO DONEGANI	415
PA.30 PALAZZO FINOCCHIETTI	419
PA.31 PALAZZO FOA	423
PA.32 PALAZZO FRANCESCHI	427
PA.33 PALAZZO GRANT	431
PA.34 PALAZZO LAMOTTE (GIÀ DU CLOU)	435



PA.35 PALAZZO MALENCHINI	441
PA.36 PALAZZO MAUROGORDATO	445
PA.37 PALAZZO MAZZONI	449
PA.38 PALAZZO MICHON	453
PA.39 PALAZZO PAMPANA.....	457
PA.40 PALAZZO REGGIO.....	461
PA.41 PALAZZO RELA	465
PA.42 PALAZZO RODOCANACCHI.....	469
PA.43 PALAZZO ROSSO (GIÀ GRAGNANI)	473
PA.44 PALAZZO SANSONI	477
PA.45 PALAZZO SANTOPONTE.....	481
PA.46 PALAZZO STUB (GIÀ D'ALESIO)	487
PA.47 PALAZZO TACCETTI	491
PA.48 PALAZZO TERRENI	495
PA.49 PALAZZO URLICH	499
PA.50 PALAZZO UZIELLI.....	503
PA.51 PALAZZO VIGNOZZI	507
PA.52 PALAZZO CASTELLI	511
PA.53 PORTICO DEL PIERONI.....	515
PA.54 GRATTACIELO MICHELUCCI	519
PA.55 PALAZZINA ZALUM	523
TF.01 BARRIERA MARGHERITA.....	527
TF.02 FORTE SAN PIETRO D'ALCANTARA	533
TF.03 MURA LORENESI	541
TF.04 CASTELLO DI ANTIGNANO.....	543
TF.05 PORTA SAN MARCO.....	549
TF.06 TORRE NUOVA - ISOLA GORGONA.....	555

VOLUME 3

VS.01 ACQUEDOTTO DI COLOGNOLE ED EDIFICI.....	567
VS.02 TORRE DI CALAFURIA	575
VS.04 CASTELLO DI ANTIGNANO.....	579
VS.05 RESTI DELL'OPERA DI PORTA MURATA.....	583
VS.06 CAPPELLA MAUROGORDATO	585
VS.07 CASA DEL DIRETTORE DI FORTE SAN PIETRO	589
VS.08 SAN FRANCESCO SAVERIO.....	593
VS.09 CAPPUCCINI	597
VS.17 CASINI D'ARDENZA	599
VS.22 AREA DI RISPETTO FORTEZZA VECCHIA	607
VS.23 FORTEZZA VECCHIA.....	609
VS.24 CHIESA DELLA MADONNA DEL SOCCORSO.....	615
VS.25 CHIESA E CONVENTO DELLA MADONNA.....	619
VS.26 CIMITERO DELLA MISERICORDIA	623
VS.27 CHIESA E CONV. DI SAN GIOVANNI BATTISTA.....	629
VS.28 CHIESA DI SAN GREGORIO ILLUMINATORE	633
VS.29 CHIESA DEL LUOGO PIO E LOCALI ANNESSI	637
VS.30 CHIESA PARROCCHIALE DI SAN FERDINANDO.....	641
VS.31 CHIESA INGLESE.....	645
VS.32 ORATORIO MARINI	649
VS.33 CIMITERO DELLA PURIFICAZIONE	653



VS.34 PALAZZO HUGIENS.....	659
VS.35 PALAZZO ROSCIANO	663
VS.36 PALAZZO BICCHIERAI	667
VS.37 PALAZZO DE LARDERELL	671
VS.38 PALAZZO GUGLI SCALI	675
VS.39 CIMITERO NUOVO DEGLI INGLESII	679
VS.40 RESTI DEL RIVELLINO DI SAN MARCO.....	683
VS.41 TERRAZZA MASCAGNI	687
VS.42 COMPLESSO DELLA GHERARDESCA	691
VS.43 DOGANA D'ACQUA.....	697
VS.44 COMPLESSO DELLE ACQUE DELLA SALUTE	701
VS.45 ALBERGO CORALLO E PARCO CIRCOSTANTE	707
VS.46 INTERO SISTEMA DELLE VIE D'ACQUA	711
VS.47 MERCATO CENTRALE	713
VS.48 CIMITERO VECCHIO DEGLI INGLESII	717
VS.49 BOTTINI DELL'OLIO.....	719
VS.50 MURO DI CINTA QUARTIERE VENEZIA.....	723
VS.52 SPEDALI RIUNITI DI LIVORNO	725
VS.53 AREA E RESTI DEL TEATRO DI SAN MARCO	733
VS.55 TEATRO GOLDONI	737
VS.56 TEATRO LAZZERI E CAFFÈ DELLA POSTA	741
VS.57 REFUGIO.....	745
VS.59 LA PUZZOLENTE.....	749
VS.60 SANTUARIO MARIANO DI MONTENERO	751
VS.61 CONVENTO FRANCESCO	755
VS.62 TORRE DEL MARZOCCO	759
VS.63 CIMITERO URBANO.....	763
VS.68 CHIESA DI SANTA GIULIA	773
VS.69 CHIESA EVANGELICA VALDESE	777
VS.70 CHIESA DEI GRECI ORTODOSSI	781
VS.71 ORATORIO SANTO STEFANO AI LUPI.....	785
VS.72 CAPPELLA DI SAN MICHELE.....	789
VS.73 TEMPIO ISRAELITA.....	793
VS.74 PALAZZO DIREZIONALE POSTE ITALIANE	797
VS.75 PORTICO DEL PALAZZO DEL COMMERCIO	801
VS.76 TRE PALAZZI DEL SEC. XVIII	803
VS.77 MONUMENTO DEI 4 MORI	807
VS.78 MONUMENTALE DEI BASTIONI MEDICEI	811
VS.79 BASTIONI MEDICEI.....	815
VS.80 PALAZZO IN PIAZZA MANIN N°4.....	819
VS.81 PALAZZO SQUILLONI.....	823
VS.82 CIVILI ABITAZIONI AL II PIANO	827
VS.83 TORRE DELLA MELORIA	829
VS.84 TORRE MALTARCHIATA.....	831
VS.86 FORTEZZA NUOVA.....	833
VS.87 CAPPELLA TOMMASI	837
VS.88 IMMOBILE DENOMINATO STRINGI-STRINGI	841
VS.89 IMMOBILE IN PIAZZA II GIUGNO.....	845
VS.91 IMMOBILE POSTO IN VIA G. PASCOLI	849
VS.92 EX PRIMA SEDE DELLA BANCA D'ITALIA	853



VOLUME 4

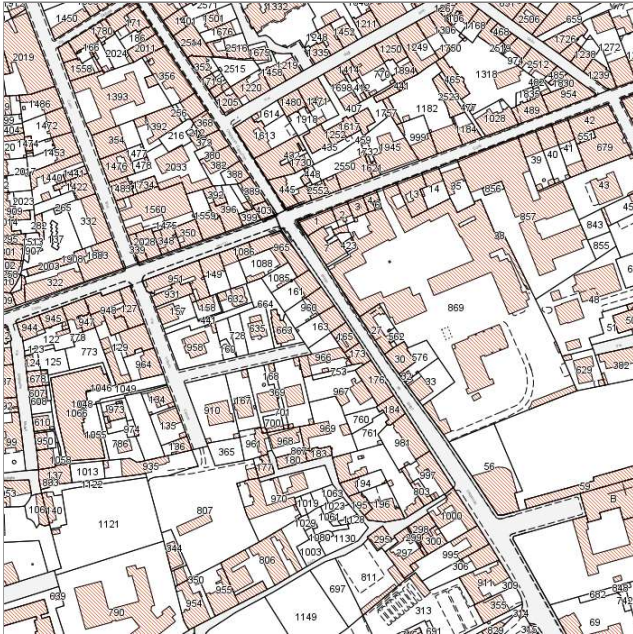
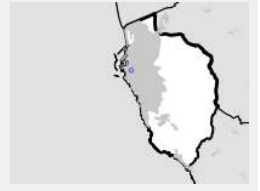
VS.93 VECCHIO CIMITERO DEGLI EBREI.....	865
VS.94 CHIESA DI SAN GIUSEPPE	867
VS.95 PALAZZO DEL GOVERNO	871
VS.97 CHIESA DI S. MARIA ASSUNTA IN CIELO	875
VS.98 PADIGLIONE DEL PICCHETTO	879
VS.99 PALAZZO DEL MUNICIPALE	883
VS.100 PALAZZETTA IN VIA C. GOLDONI °83.....	887
VS.101 EX CASERMA RIMEDIOTTI.....	891
VS.102 SCUOLA MATERNA VITTORIO CHAYES	895
VS.103 PALAZZO TADDEI.....	899
VS.104 TRIBUNALE DI LIVORNO.....	903
VS.106 CIMITERO GRECO ORTODOSSO	907
VS.110 ISTITUTO DELLE SUORE CARMELITANE	911
VS.111 EX FORTINO DI SANTA BARBARA	917
VS.112 LE DUE CIMINIERE DELL'EX BORMA	921
VS.113 CHIESA OLANDESE ALEMANNA	925
VS.114 BARRIERA FIORENTINA (GARIBALDI).....	929
VS.115 EDIFICIO ERP	933
VS.116 EDIFICIO ERP	937
VS.117 EDIFICIO ERP IN VIALE ALFIERI	941
VS.118 EDIFICIO ERP	945
VS.119 EDIFICIO ERP	949
VS.120 CAPPELLA CECCONI.....	953
VS.121 CASERMA TULLIO SANTINI	957
VS.122 GRAND HOTEL PALAZZO	961
VS.123 CHALET DELLA ROTONDA.....	965
VS.124 CHIESA DI SANTA LUCIA.....	969
VS.125 ISTITUTO S.S. DELLE SALESIANE DI D. BOSCO.....	973
VS.127 COMPLESSO IMM. SACRO CUORE DI GESÙ	979
VS.129 DOGANA DI PORTA FIORENTINA.....	983
VS.130 CHIESA CATTEDRALE DI LIVORNO	987
VS.131 CAPPELLA IN VIA DEGLI ASILI	991
VS.132 PALAZZO SEDE DELL'UFF. SCOLASTICO	995
VS.133 SEDE FILIALE CASSA DI RISP. DI VOLTERRA	999
VS.134 BARACCHINA ROSSA.....	1003
VS.135 SEMINARIO VESCOVILE GIROLAMO GAVI	1007
VS.136 CHIESA DEI SS. PIETRO E PAOLO E CONV.....	1011
VS.137 CENTRALE TERMoeLETTRICA A. LODOLO.....	1017
VS.139 BARACCHINA BIANCA	1021
VS.141 PARCO E TORRINI DI VILLA REGINA.....	1025
VS.142 SEDE ASS. LAVORATORI COMUNALI.....	1029
VS.144 IPPODROMO FEDERICO CAPRILLI	1033
VS.145 FUNICOLARE DI MONTENERO	1043
VS.146 PARCO SANDRO PERTINI.....	1047
VS.147 PALESTRA GYMNASIUM	1053
VS.148 EX COMPLESSO INDUSTRIALE PIRELLI.....	1057
VS.149 CASERMA VANNUCCI.....	1063
VS.150 STAZIONE LIVORNO CENTRALE	1067
VS.152 TORRE VECCHIA	1071



VS.153 RESTI ARCHEOLOGICI ETÀ TARDO REPUBBL.	1075
VS.154 RESTI ARCHEOLOGICI PORTO PISANUS.....	1077
VS.155 INSEDIAMENTO ROMANO.....	1079
VS.156 IL BALLATOIO E IL CAMMINO DI RONDA	1081



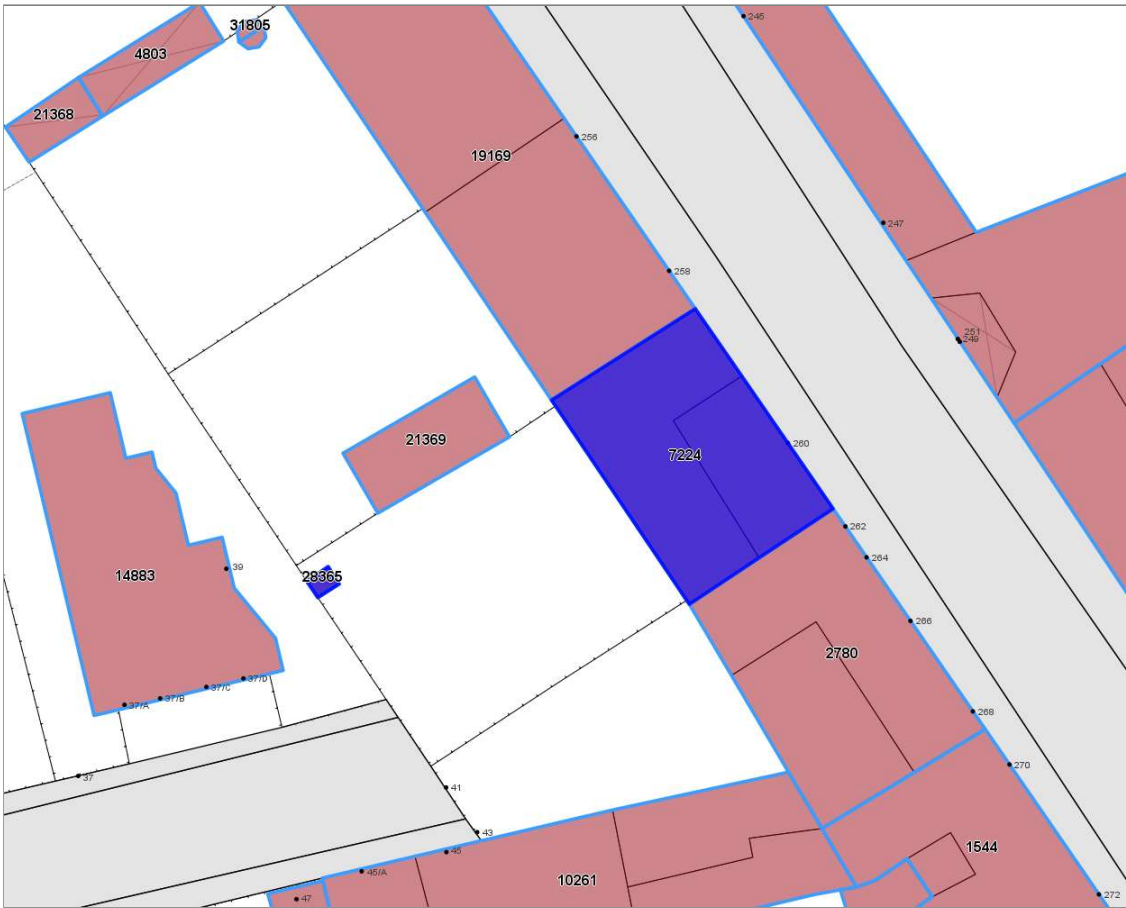
Edifici associati alla Scheda:
ID 7224 ID 28365



Catasto (1:5000)



Foto aerea 2019 (1:5000)



Informazioni sulla Scheda

- **Data rilevazione** 07/10/2022
- **N° elenco** PA.01
- **Località** BORGO CAPPUCCINI
- **Denominazione** PALAZZETTA IN BORGO CAPPUCCINI N. 260
- **Morfologia territoriale** Pianura
- **Localizzazione territoriale** ambito urbano
- **Elementi della percezione paesaggistica** assenti
- **Tipologia viabilità di accesso** strada asfaltata
- **Area di pertinenza** giardino
- **Presenza di alberature di pregio** no



Informazioni sull'Edificio 7224

Unità volumetriche dell'Edificio 7224

N°	Foglio	Particella	Superficie coperta CTR (m ²)	N° piani	Piani interrati	Mansarda
5569	26	163	123.03			
6521	26	163	60.07			

Caratteristiche generali

- **Tipologia rilievo:** palazzo storico
- **Proprietà:** privato
- **Stato di conservazione:** sufficiente
- **Stato di utilizzo:** occupato
- **Stato di trasformazione:** nessuna

Caratteristiche architettoniche e strutturali

- **Tipologia copertura:** capanna
- **Manto di copertura:** in laterizio
- **Docce e pluviali:** in rame
- **Gronda:** in cemento
- **Finitura esterna muratura:** intonaco
- **Infissi:** in legno
- **Oscuramenti:** persiane in legno
- **Presenza di elementi architettonici e decorativi esterni di pregio:** elementi decorativi decorazioni sottogronda angolari zoccolature riquadrature aperture cornici marcapiano balconi

Informazioni sull'Edificio 28365

Unità volumetriche dell'Edificio 28365

N°	Foglio	Particella	Superficie coperta CTR (m ²)	N° piani	Piani interrati	Mansarda
33369	26	163	2.25			

Caratteristiche generali

- **Tipologia rilievo:** annesso (generico) caratteristiche architettoniche non rilevabili
- **Proprietà:** privato



Rilievi fotografici

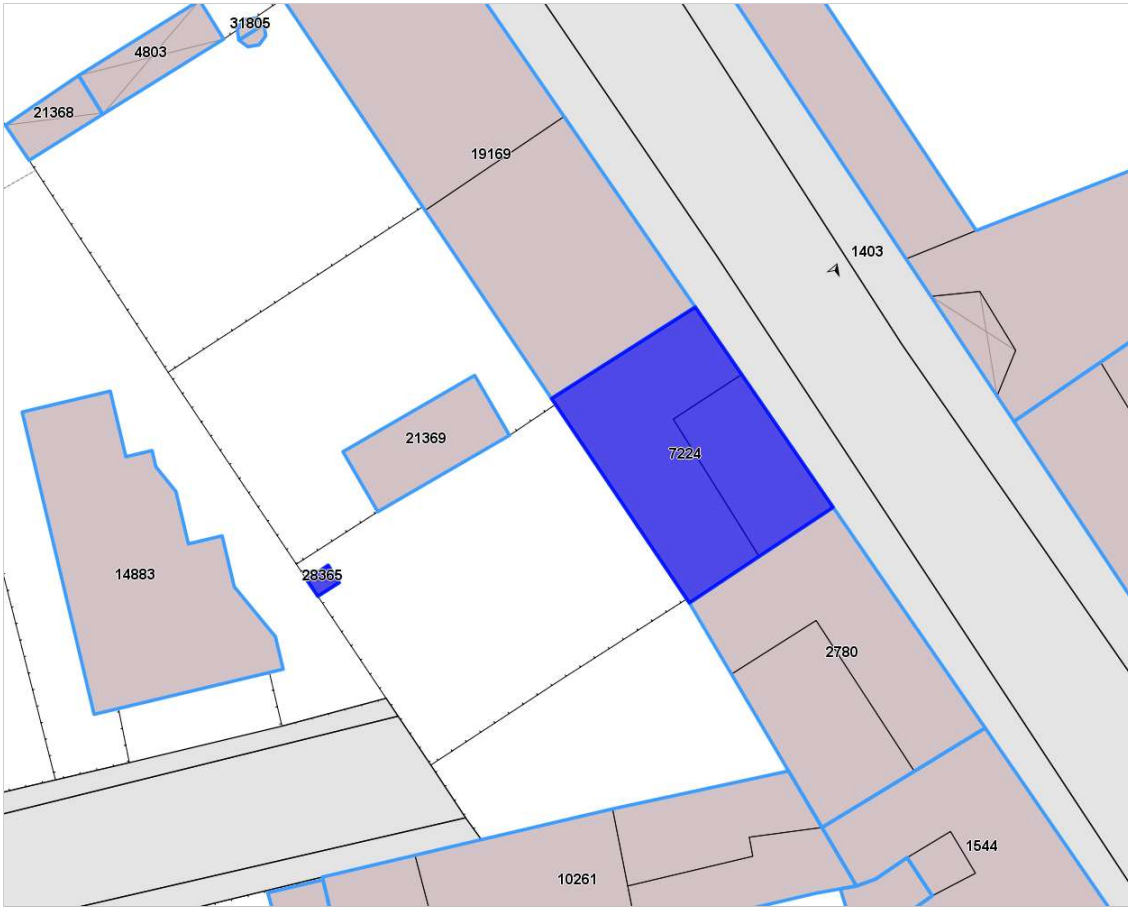
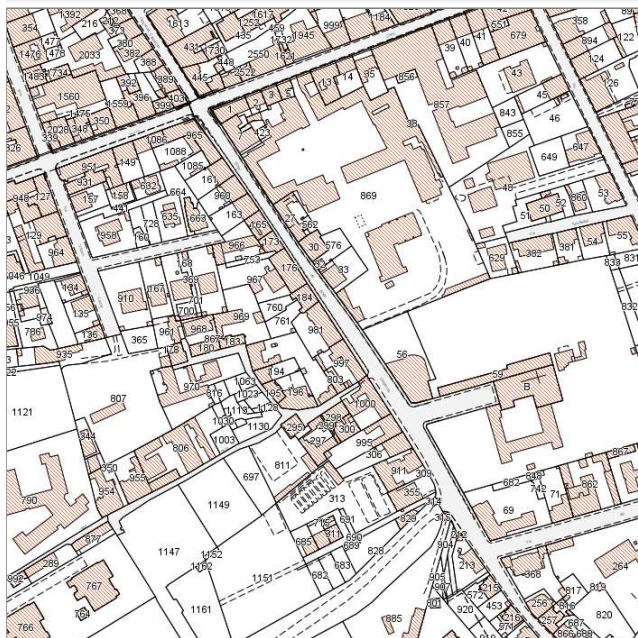


FOTO n° 1403 (pertinenza)



Edifici associati alla Scheda:

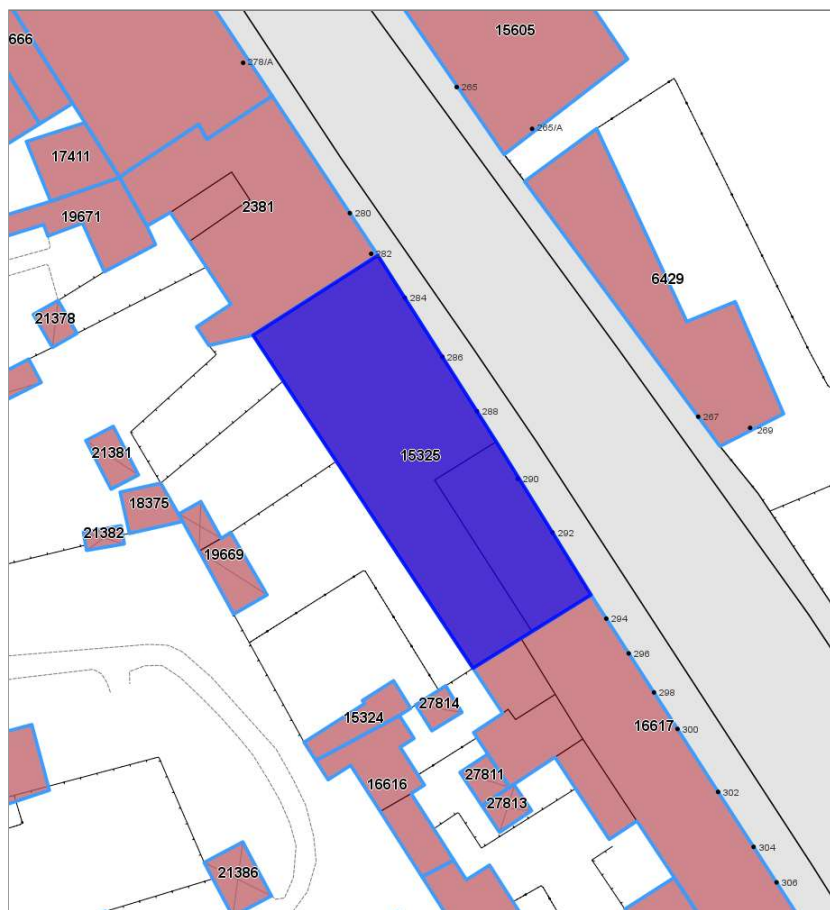
ID 15325



Catasto (1:5000)



Foto aerea 2019 (1:5000)



Informazioni sulla Scheda

- **Data rilevazione** 07/10/2022
- **N° elenco** PA.02
- **Località** BORGO CAPPUCCINI
- **Denominazione** PALAZZETTA IN BORGO CAPPUCCINI N. 292
- **Morfologia territoriale** Pianura
- **Localizzazione territoriale** ambito urbano
- **Elementi della percezione paesaggistica** assenti
- **Tipologia viabilità di accesso** strada asfaltata
- **Area di pertinenza** giardino
- **Presenza di alberature di pregio** no



Informazioni sull'Edificio 15325

Unità volumetriche dell'Edificio 15325

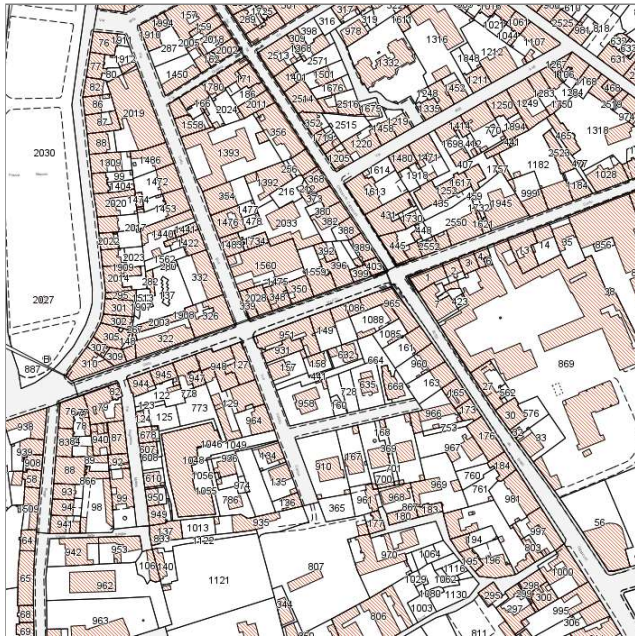
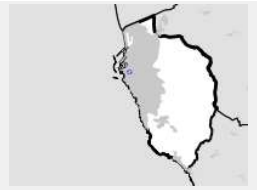
N°	Foglio	Particella	Superficie coperta CTR (m ²)	N° piani	Piani interrati	Mansarda
6745	26	981	302,06			
6943	26	981	86,07			





Edifici associati alla Scheda:

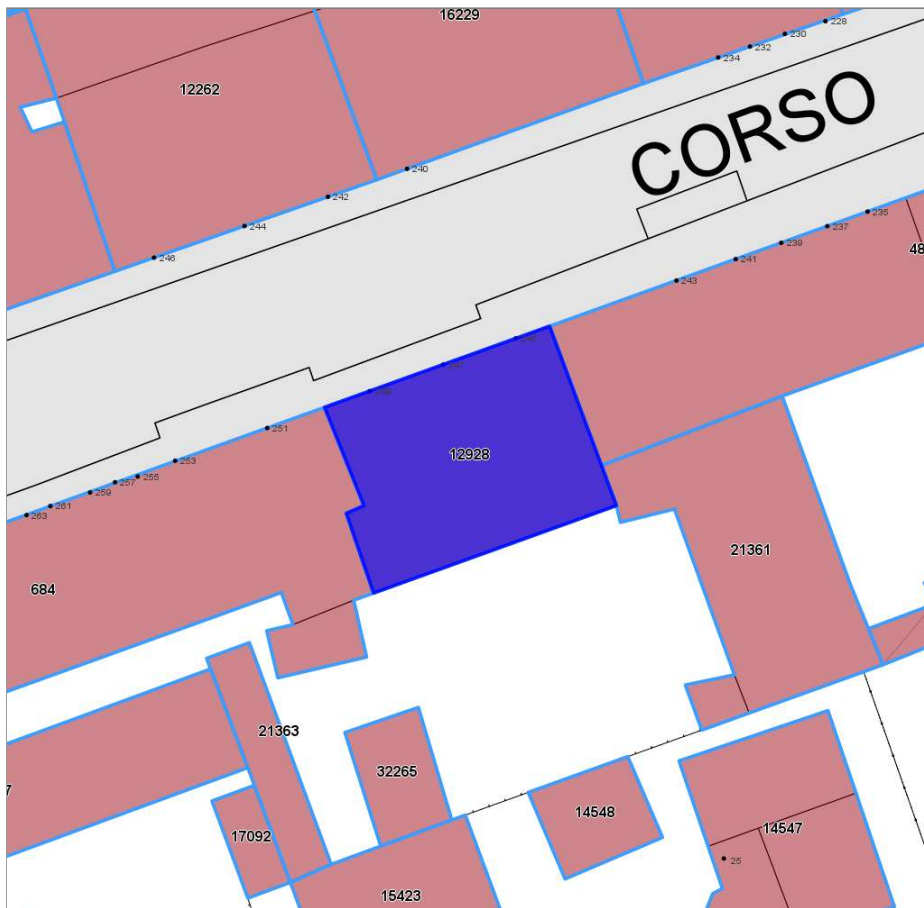
ID 12928



Catasto (1:5000)



Foto aerea 2019 (1:5000)



Informazioni sulla Scheda

- **Data rilevazione** 07/10/2022
- **N° elenco** PA.03
- **Località** CORSO MAZZINI
- **Denominazione** PALAZZETTA CIAMPI 2
- **Morfologia territoriale** Pianura
- **Localizzazione territoriale** ambito urbano
- **Elementi della percezione paesaggistica** assenti
- **Tipologia viabilità di accesso** strada asfaltata
- **Area di pertinenza** giardino
- **Presenza di alberature di pregio** no



Informazioni sull'Edificio 12928

Unità volumetriche dell'Edificio 12928

N°	Foglio	Particella	Superficie coperta CTR (m ²)	N° piani	Piani interrati	Mansarda
5450	26	149	187.49			

Caratteristiche generali

- **Tipologia rilievo:** palazzo storico
- **Proprietà:** privato
- **Stato di conservazione:** buono
- **Stato di utilizzo:** occupato
- **Stato di trasformazione:** nessuna

Caratteristiche architettoniche e strutturali

- **Tipologia copertura:** capanna
- **Manto di copertura:** in laterizio
- **Docce e pluviali:** in rame
- **Gronda:** in cemento
- **Finitura esterna muratura:** altro intonaco
- **Infissi:** in legno
- **Oscuramenti:** persiane in legno
- **Presenza di elementi architettonici e decorativi esterni di pregio:** elementi decorativi decorazioni sottogronda angolari zoccolature riquadrature aperture cornici marcapiano balconi



Rilievi fotografici

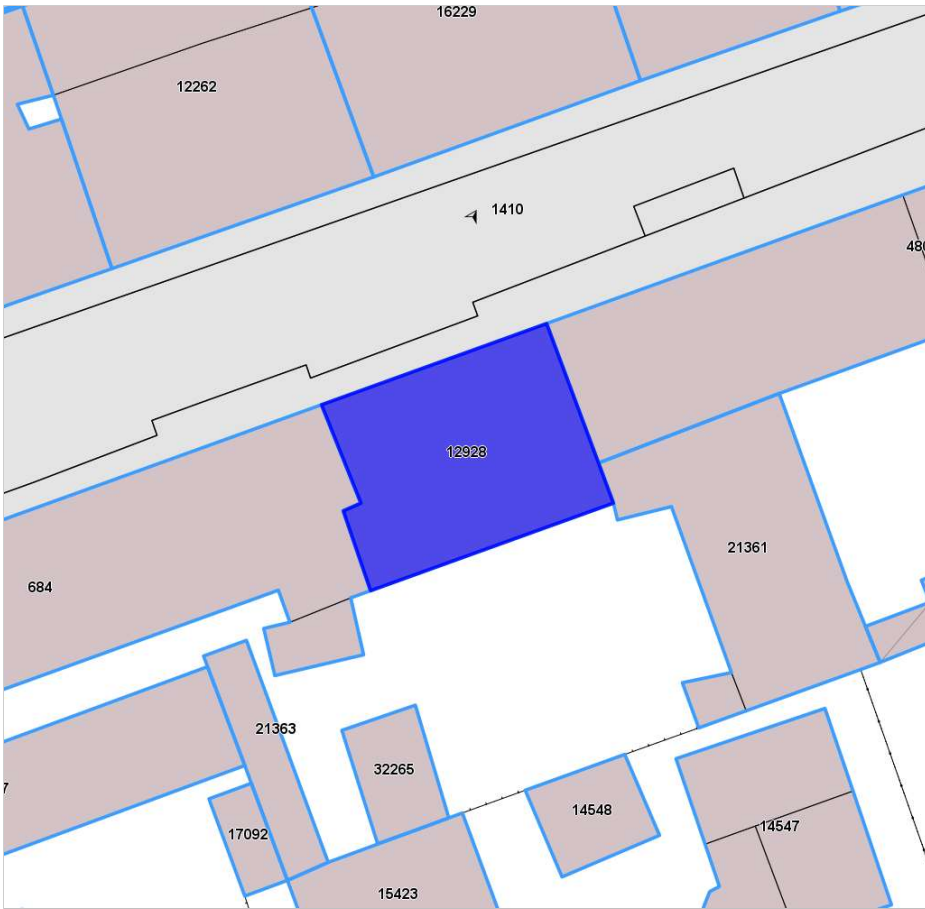
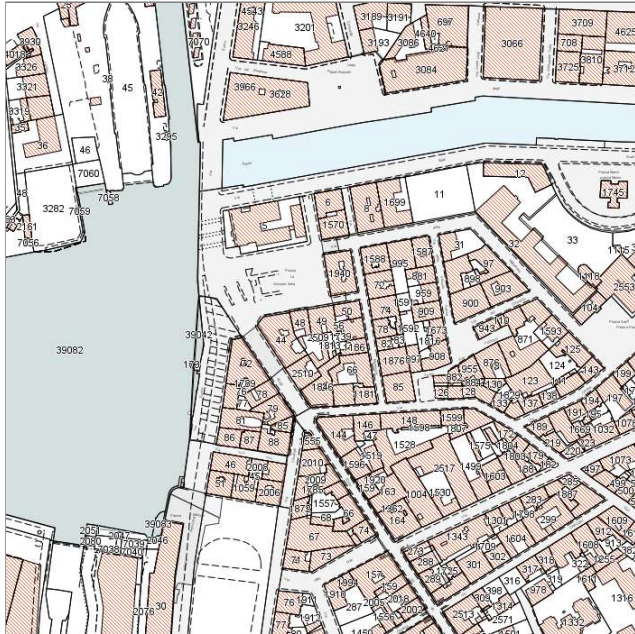
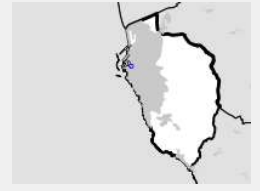


FOTO n° 1410 (pertinenza)



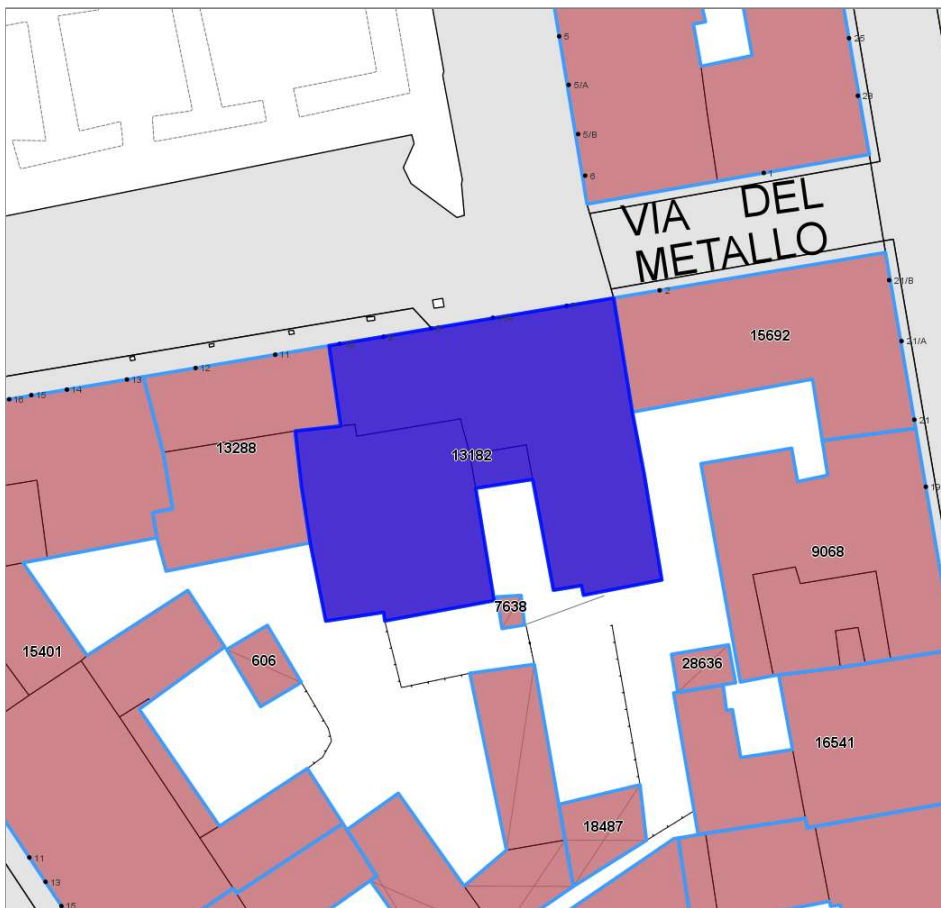
Edifici associati alla Scheda:
ID 13182



Catasto (1:5000)



Foto aerea 2019 (1:5000)



Informazioni sulla Scheda

- **Data rilevazione** 25/10/2022
- **N° elenco** PA.04
- **Località** PIAZZA GIOVANE ITALIA
- **Denominazione** PALAZZI MALENCHINI
- **Morfologia territoriale** Pianura
- **Localizzazione territoriale** ambito urbano
- **Elementi della percezione paesaggistica** visuale dalla costa
- **Tipologia viabilità di accesso** strada asfaltata
- **Pertinenza** nessuna



Informazioni sull'Edificio 13182

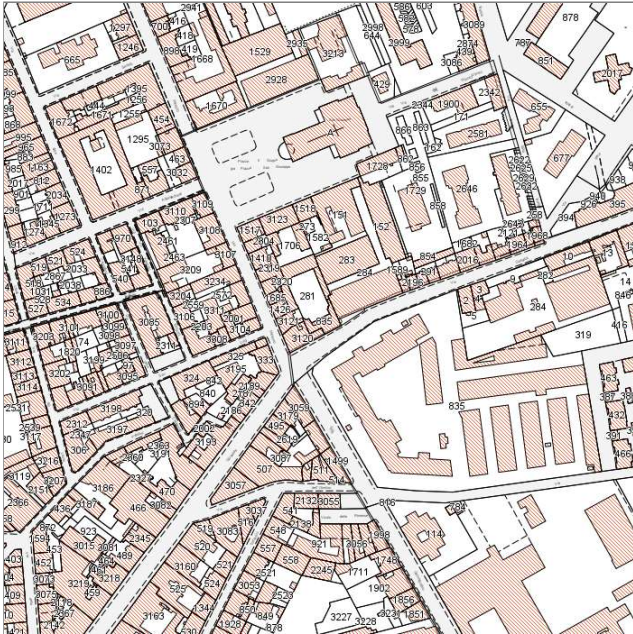
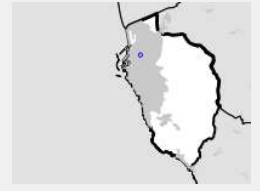
Unità volumetriche dell'Edificio 13182

N°	Foglio	Particella	Superficie coperta CTR (m ²)	N° piani	Piani interrati	Mansarda
2693	25	49	153,53			
2694	25	49	9,56			
48268	25	49	240,14			





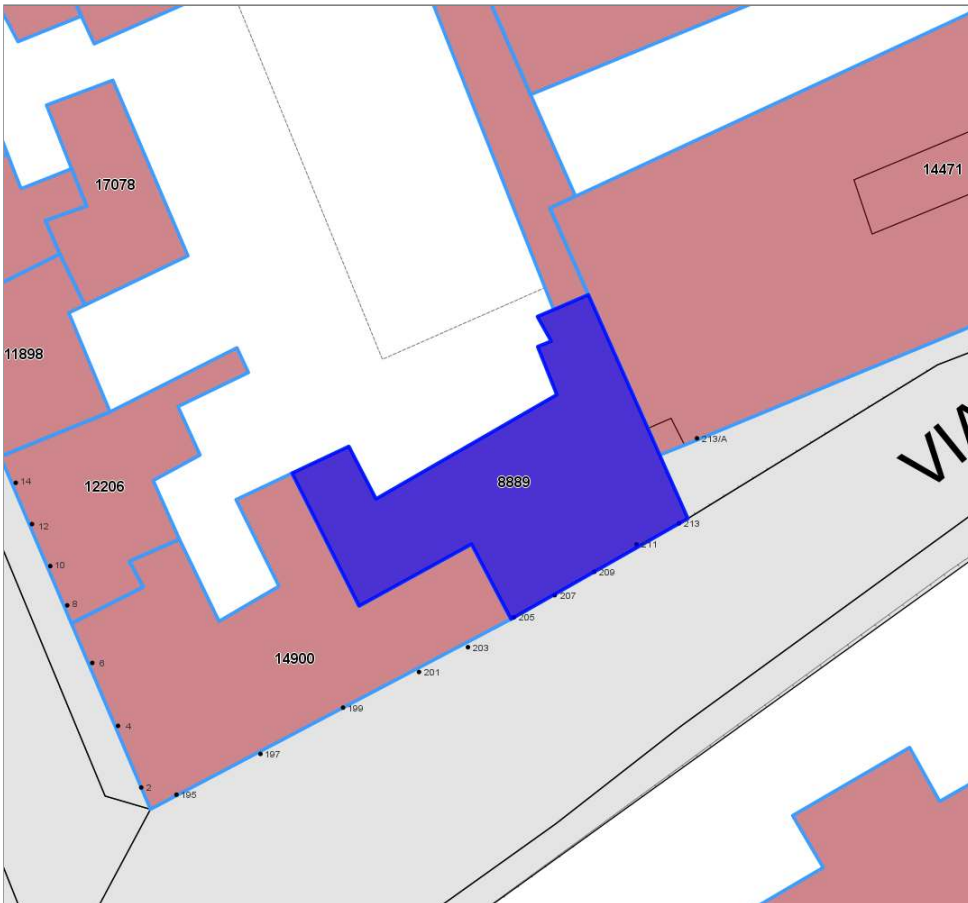
Edifici associati alla Scheda:
ID 8889



Catasto (1:5000)



Foto aerea 2019 (1:5000)



Informazioni sulla Scheda

- **Data rilevazione** 07/10/2022
- **N° elenco** PA.05
- **Località** GARIBALDI
- **Denominazione** PALAZZINA PERRIER
- **Morfologia territoriale** Pianura
- **Localizzazione territoriale** ambito urbano
- **Elementi della percezione paesaggistica** assenti
- **Tipologia viabilità di accesso** strada asfaltata
- **Pertinenza** nessuna



Informazioni sull'Edificio 8889

Unità volumetriche dell'Edificio 8889

N°	Foglio	Particella	Superficie coperta CTR (m ²)	N° piani	Piani interrati	Mansarda
6625	17	835	268.21			

Caratteristiche generali

- **Tipologia rilievo:** palazzo storico
- **Proprietà:** privato
- **Stato di conservazione:** buono
- **Stato di utilizzo:** occupato
- **Stato di trasformazione:** trasformazione che ha alterato l'impianto originario

Caratteristiche architettoniche e strutturali

- **Tipologia copertura:** capanna
- **Manto di copertura:** in laterizio
- **Docce e pluviali:** in rame
- **Gronda:** in cemento
- **Finitura esterna muratura:** altro intonaco
- **Infissi:** in pvc
- **Oscurementi:** persiane in legno
- **Presenza di elementi architettonici e decorativi esterni di pregio:** elementi decorativi decorazioni sottogronda angolari zoccolature riquadrature aperture cornici marcapiano balconi



Rilievi fotografici

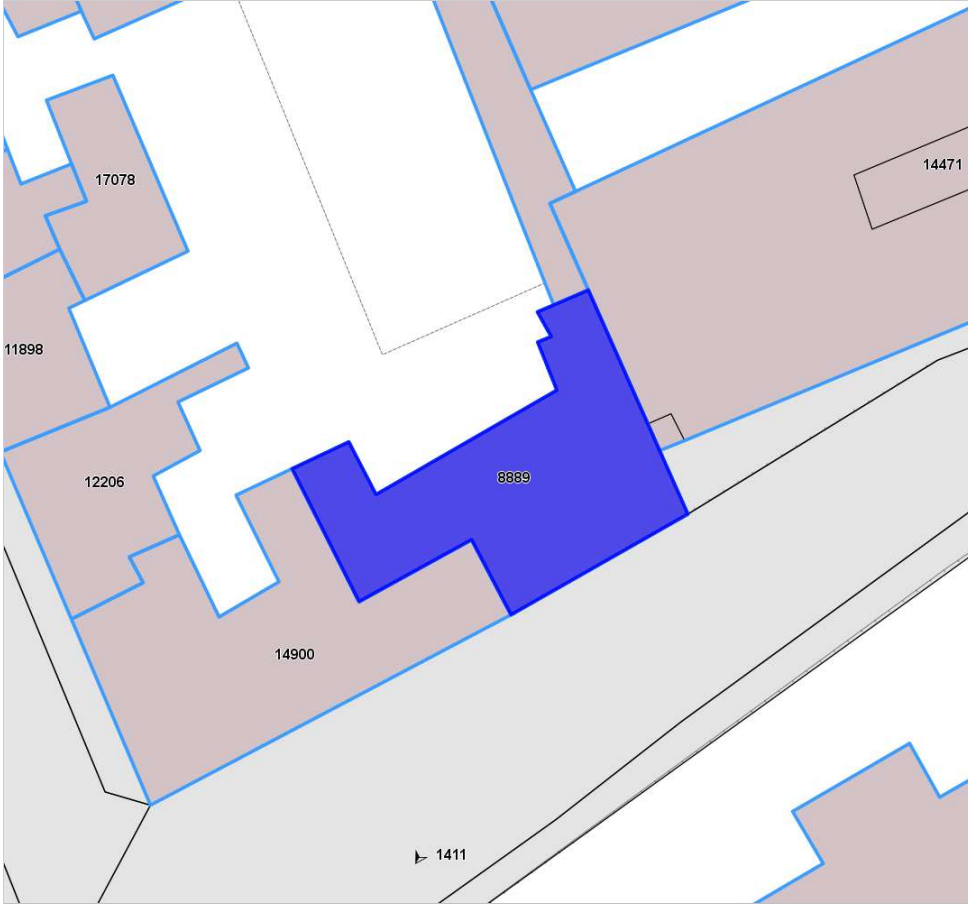
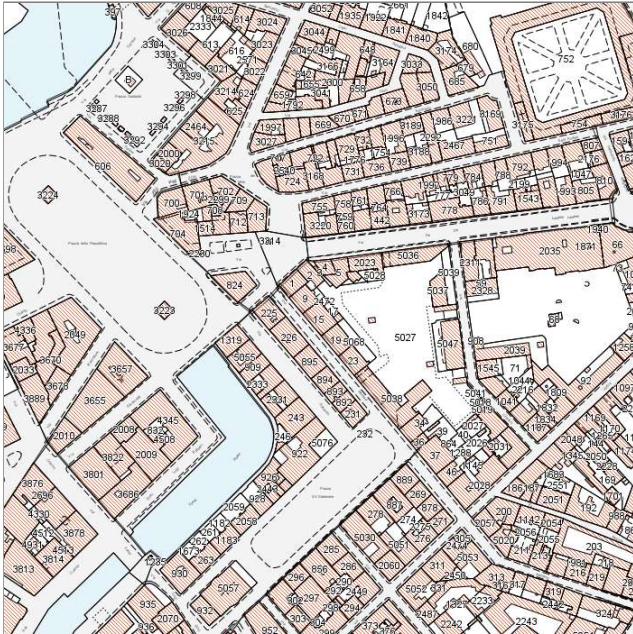
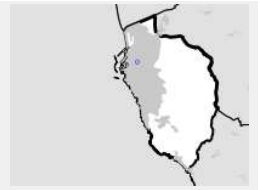


FOTO n° 1411 (pertinenza)



Edifici associati alla Scheda:

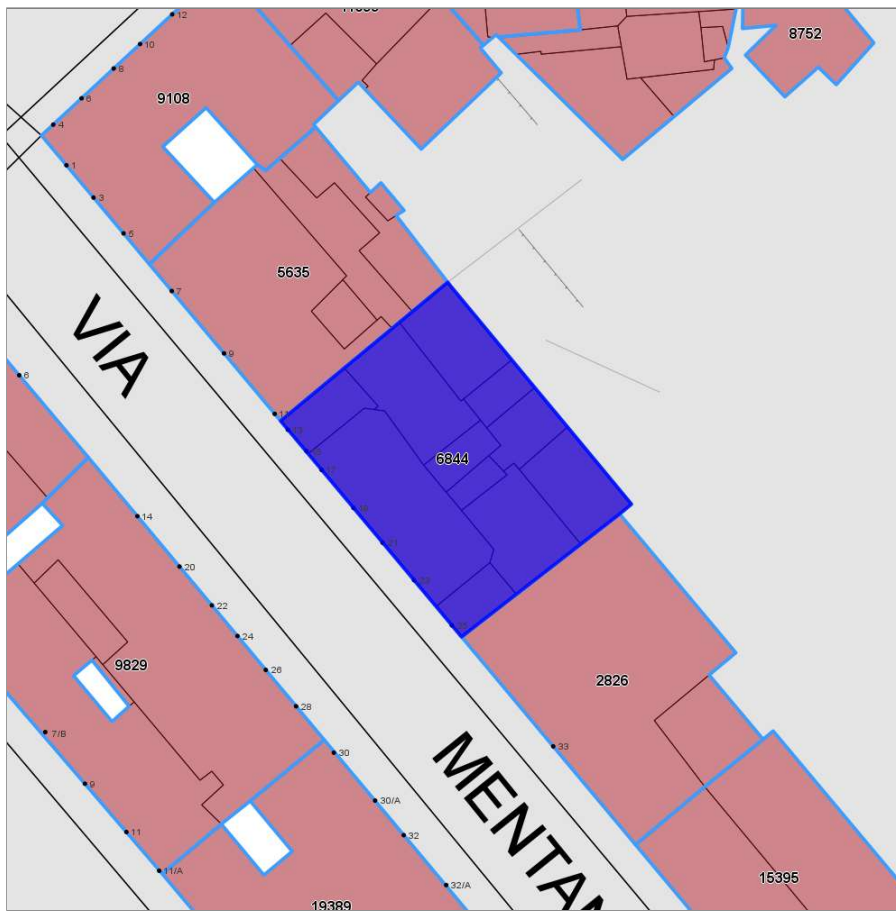
ID 6844



Catasto (1:5000)



Foto aerea 2019 (1:5000)



Informazioni sulla Scheda

- **Data rilevazione** 07/10/2022
- **N° elenco** PA.06
- **Località** MENTANA
- **Denominazione** PALAZZO IN VIA MENTANA 21
- **Morfologia territoriale** Pianura
- **Localizzazione territoriale** ambito urbano
- **Elementi della percezione paesaggistica** assenti
- **Tipologia viabilità di accesso** strada asfaltata
- **Pertinenza** nessuna



Informazioni sull'Edificio 6844

Unità volumetriche dell'Edificio 6844

N°	Foglio	Particella	Superficie coperta CTR (m ²)	N° piani	Piani interrati	Mansarda
10650	95	15	15.05			
10653	95	15	19.39			
11108	95	15	19.72			
12316	95	15	12.19			
12317	95	15	34.02			
12318	95	15	34.41			
12319	95	15	86.95			
12320	95	15	40.86			
12321	95	15	46.83			
12323	95	15	13.04			
12325	95	15	7.63			

Caratteristiche generali

- **Tipologia rilievo:** palazzo storico
- **Proprietà:** privato
- **Stato di conservazione:** sufficiente
- **Stato di utilizzo:** occupato
- **Stato di trasformazione:** trasformazione congrua all'impianto originario

Caratteristiche architettoniche e strutturali

- **Tipologia copertura:** capanna
- **Manto di copertura:** in laterizio
- **Docce e pluviali:** incassati
- **Gronda:** in cemento
- **Finitura esterna muratura:** intonaco in pietra
- **Infissi:** altro
 - in pvc
 - in legno
- **Oscurementi:** persiane in legno
- **Presenza di elementi architettonici e decorativi esterni di pregio:** elementi decorativi decorazioni sottogronda angolari zoccolature riquadrature aperture cornici marcapiano balconi



Rilievi fotografici

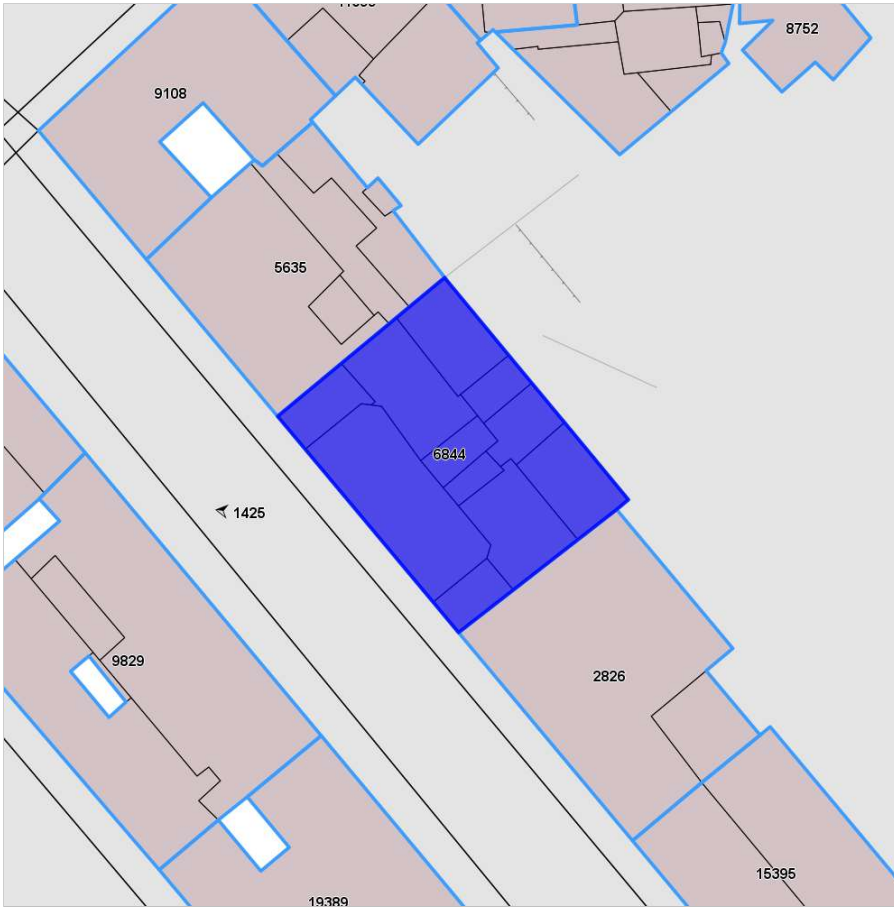


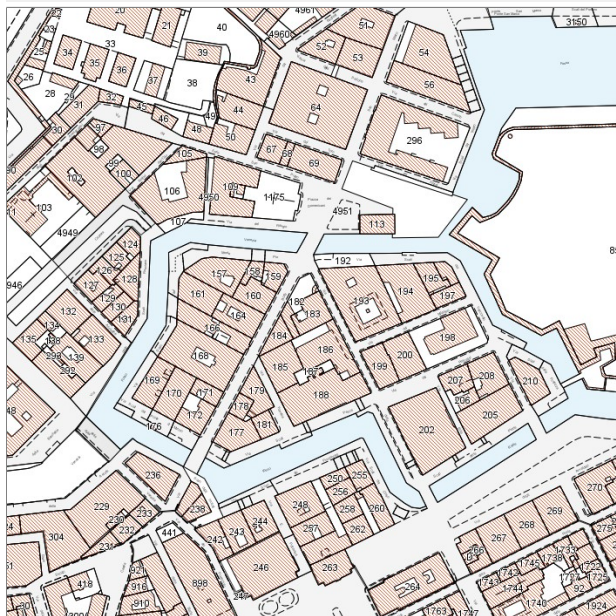
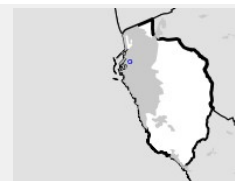
FOTO n° 1425 (pertinenza)



Report Scheda Edifici patrimonio urbano N°30

Edifici associati alla Scheda:

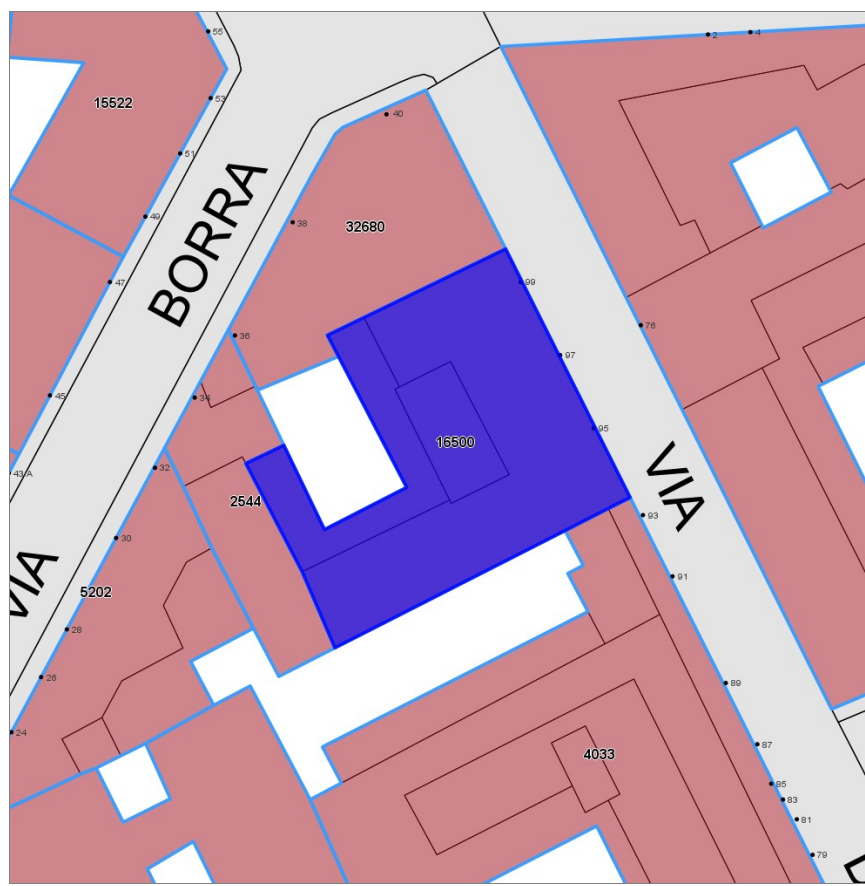
ID 16500



Catasto (1:5000)



Foto aerea 2019 (1:5000)



Informazioni sulla Scheda

- **Data rilevazione** 07/10/2022
- **N° elenco** PA.07 - VS.82
- **Località** VENEZIA
- **Denominazione** PALAZZO IN VIA DELLA MADONNA 95
- **Morfologia territoriale** Pianura
- **Localizzazione territoriale** ambito urbano
- **Elementi della percezione paesaggistica** assenti
- **Tipologia viabilità di accesso** strada asfaltata
- **Pertinenza** nessuna



Informazioni sull'Edificio 16500

Unità volumetriche dell'Edificio 16500

N°	Foglio	Particella	Superficie coperta CTR (m²)	N° piani	Piani interrati	Mansarda
2669	93	183	107.35			
3817	93	183	362.19			
3818	93	183	57.91			

Caratteristiche generali

- **Tipologia rilievo:** palazzo storico
- **Proprietà:** privato
- **Stato di conservazione:** buono
- **Stato di utilizzo:** parzialmente occupato
- **Stato di trasformazione:** trasformazione congrua all'impianto originario

Caratteristiche architettoniche e strutturali

- **Tipologia copertura:** capanna
- **Manto di copertura:** in laterizio
- **Docce e pluviali:** in rame
- **Gronda:** in laterizio
- **Finitura esterna muratura:** intonaco
- **Infissi:** in legno
- **Oscuramenti:** persiane in legno
- **Presenza di elementi architettonici e decorativi esterni di pregio:** elementi decorativi
riquadrate aperture
balconi



Rilievi fotografici

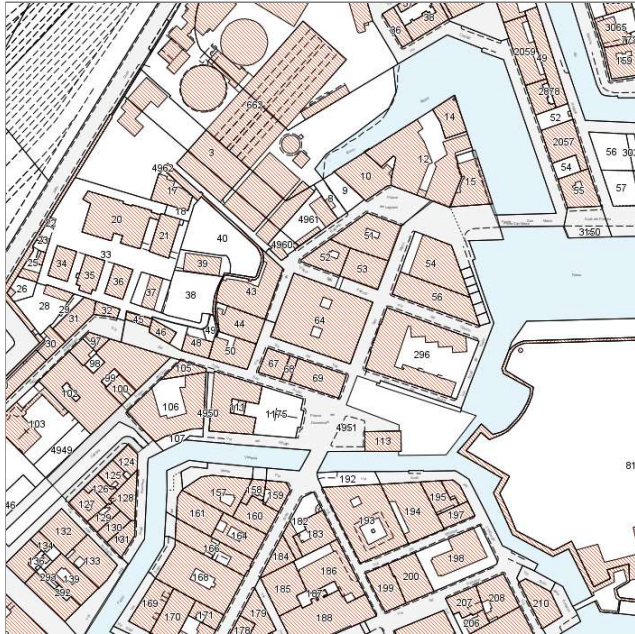
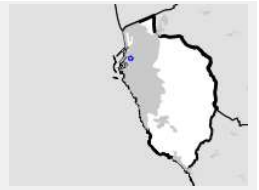


FOTO n° 831 (pertinenza)



Edifici associati alla Scheda:

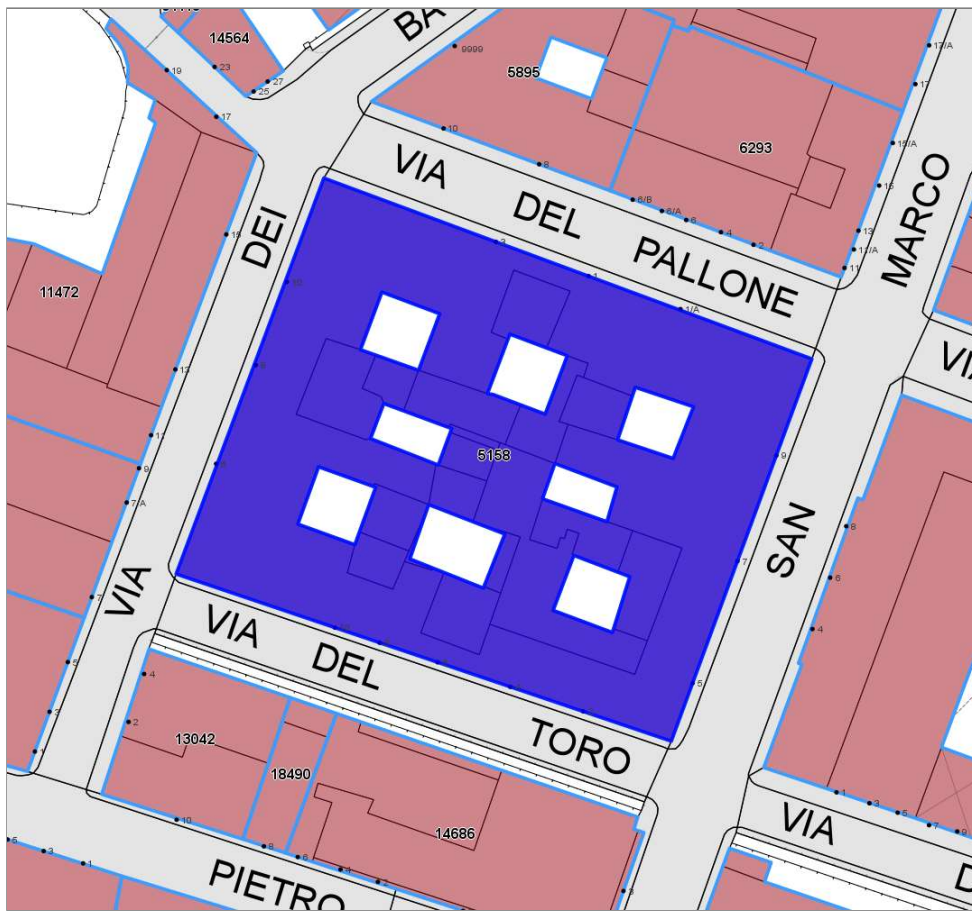
ID 5158



Catasto (1:5000)



Foto aerea 2019 (1:5000)



Informazioni sulla Scheda

- **Data rilevazione** 07/10/2022
- **N° elenco** PA.08
- **Località** VENEZIA
- **Denominazione** PALAZZO VIA DEL TORO 4
- **Morfologia territoriale** Pianura
- **Localizzazione territoriale** ambito urbano
- **Elementi della percezione paesaggistica** assenti
- **Tipologia viabilità di accesso** strada asfaltata
- **Pertinenza** nessuna



Informazioni sull'Edificio 5158

Unità volumetriche dell'Edificio 5158

N°	Foglio	Particella	Superficie coperta CTR (m ²)	N° piani	Piani interrati	Mansarda
605	93	64	1826.22			
611	93	64	24.04			
612	93	64	29.54			
613	93	64	60.89			
614	93	64	25.76			
615	93	64	46.26			
617	93	64	76.36			
618	93	64	64.38			
622	93	64	30.04			
623	93	64	14.37			
624	93	64	5.58			
625	93	64	55.47			
626	93	64	51.76			
627	93	64	52.45			
628	93	64	2.89			
629	93	64	191.49			
633	93	64	40.43			
635	93	64	38.53			

Caratteristiche generali

- **Tipologia rilievo:** palazzo storico
- **Proprietà:** pubblico
privato
- **Stato di conservazione:** sufficiente
- **Stato di utilizzo:** occupato
- **Stato di trasformazione:** trasformazione congrua all'impianto originario

Caratteristiche architettoniche e strutturali

- **Tipologia copertura:** padiglione
capanna
- **Manto di copertura:** in laterizio
- **Docce e pluviali:** in rame
- **Gronda:** in legno
- **Finitura esterna muratura:** altro
intonaco
- **Infissi:** altro
in legno
- **Oscuramenti:** scuri interni
persiane in legno
- **Presenza di elementi architettonici e decorativi esterni di pregio:** elementi decorativi
riquadrature aperture
cornici marcapiano
balconi



Rilievi fotografici

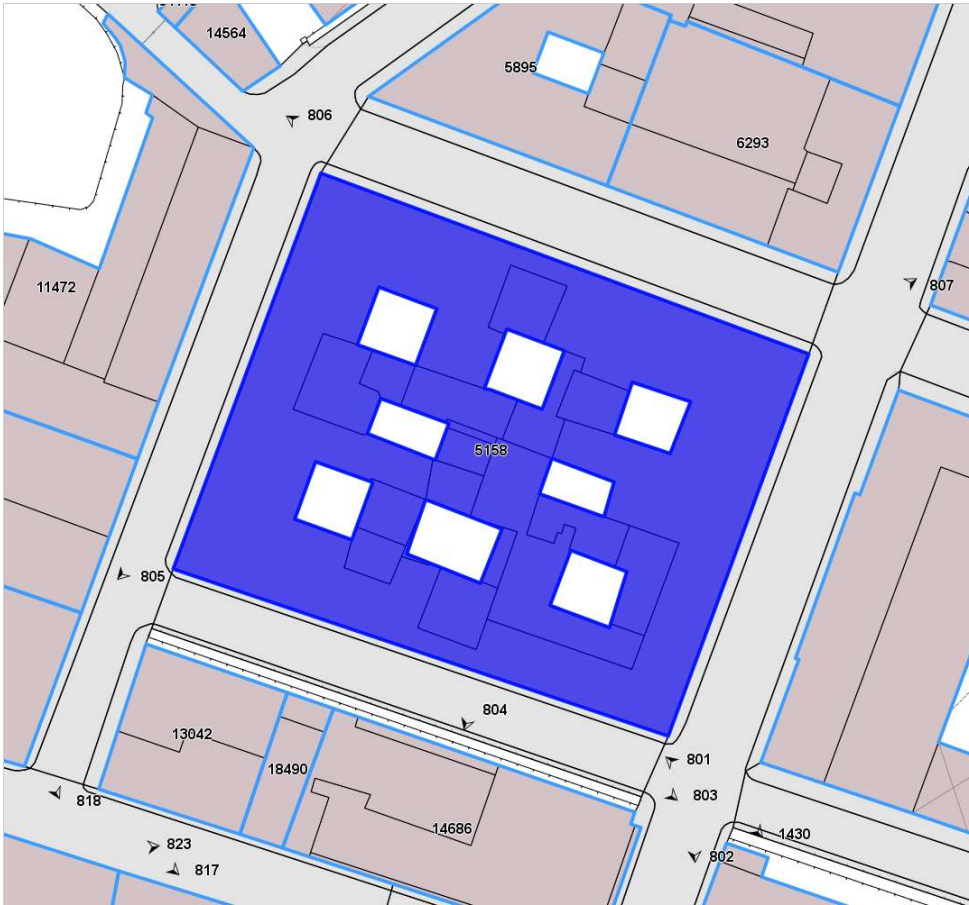


FOTO n° 1430 (pertinenza)



FOTO n° 802 (edificio 5158)



FOTO n° 803 (edificio 5158)



FOTO n° 804 (edificio 5158)



FOTO n° 805 (edificio 5158)



FOTO n° 806 (edificio 5158)



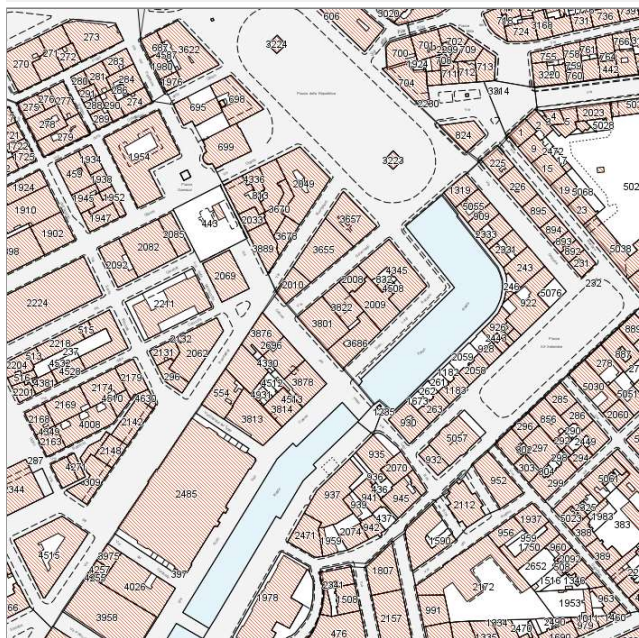
FOTO n° 807 (edificio 5158)





Edifici associati alla Scheda:

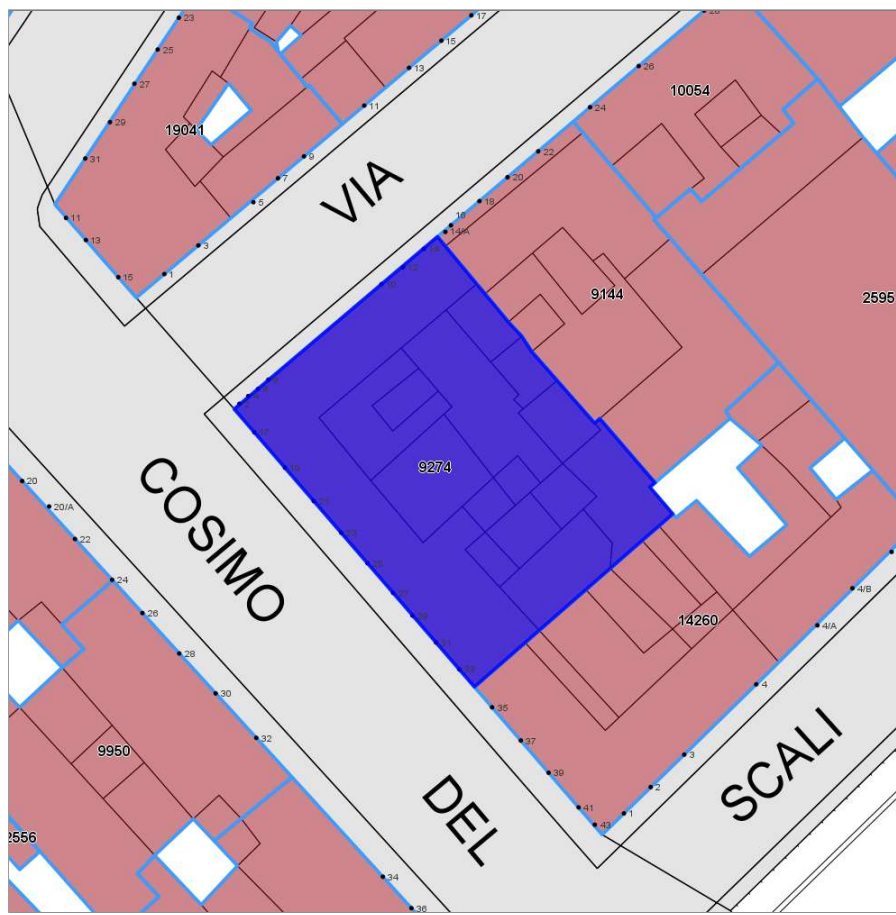
ID 9274



Catasto (1:5000)



Foto aerea 2019 (1:5000)



Informazioni sulla Scheda

- **Data rilevazione** 07/10/2022
- **N° elenco** PA.09
- **Località** PENTAGONO
- **Denominazione** PALAZZO VIA DEL FANTE 25
- **Morfologia territoriale** Pianura
- **Localizzazione territoriale** ambito urbano
- **Elementi della percezione paesaggistica** assenti
- **Tipologia viabilità di accesso** strada asfaltata
- **Pertinenza** nessuna



Informazioni sull'Edificio 9274

Unità volumetriche dell'Edificio 9274

N°	Foglio	Particella	Superficie coperta CTR (m ²)	N° piani	Piani interrati	Mansarda
10389	17	3801	17.89			
10390	17	3801	21.72			
10396	17	3801	85.33			
10456	17	3801	56.29			
10457	17	3801	17.26			
10458	17	3801	52.9			
10459	17	3801	303.55			
10466	17	3801	14.92			
10468	17	3801	26.53			
10568	17	3801	22.93			
10569	17	3801	10.65			
10570	17	3801	53.25			
10571	17	3801	11.39			
10572	17	3801	61.93			
10573	17	3801	9.31			

Caratteristiche generali

- **Tipologia rilievo:** palazzo storico
- **Proprietà:** privato
- **Stato di conservazione:** buono
- **Stato di utilizzo:** occupato
- **Stato di trasformazione:** nessuna

Caratteristiche architettoniche e strutturali

- **Tipologia copertura:** capanna
- **Manto di copertura:** in laterizio
- **Docce e pluviali:** in rame
- **Gronda:** in cemento
- **Finitura esterna muratura:** intonaco in pietra
- **Infissi:** altro in pvc in legno
- **Oscuramenti:** persiane in legno
- **Presenza di elementi architettonici e decorativi esterni di pregio:** elementi decorativi decorazioni sottogronda angolari zoccolature riquadrature aperture cornici marcapiano balconi torretta



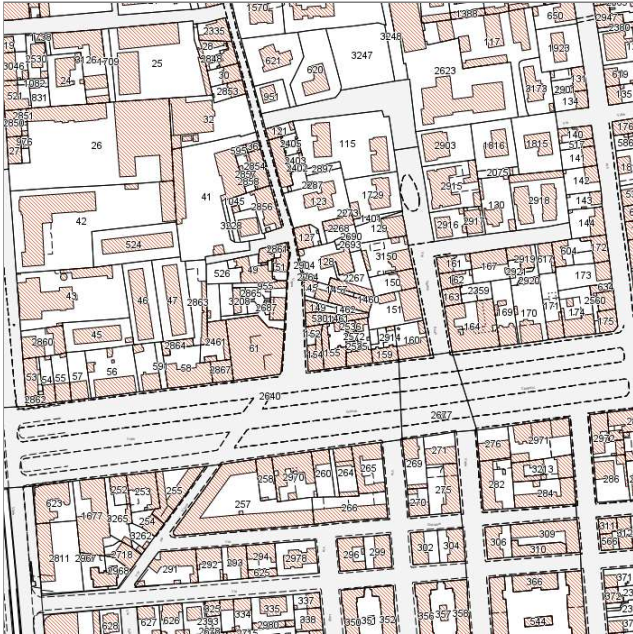
Rilievi fotografici



FOTO n° 1431 (pertinenza)



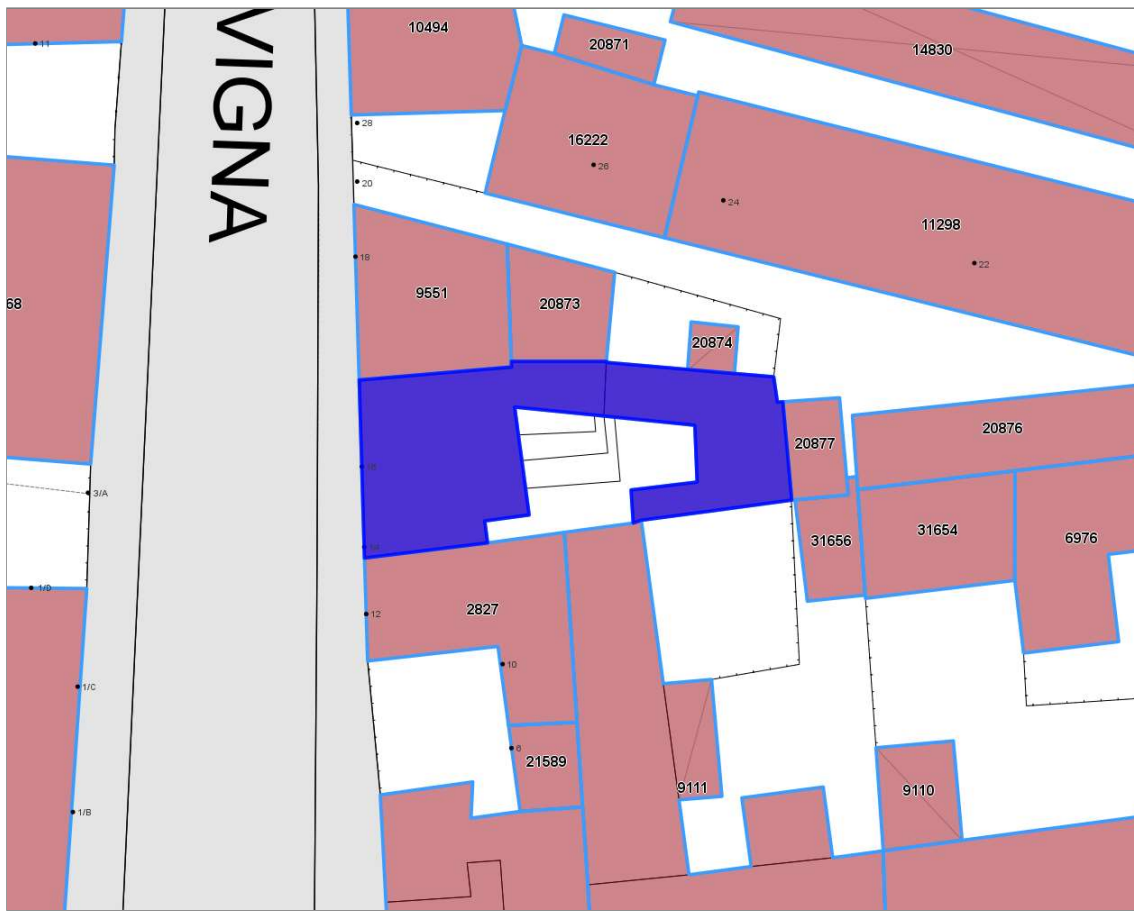
Edifici associati alla Scheda:
ID 20878



Catasto (1:5000)



Foto aerea 2019 (1:5000)



Informazioni sulla Scheda

- **Data rilevazione** 07/10/2022
- **N° elenco** PA.10
- **Località** VIA DEL VIGNA
- **Denominazione** PALAZZETTA IN VIA DEL VIGNA 14
- **Morfologia territoriale** Pianura
- **Localizzazione territoriale** ambito urbano
- **Elementi della percezione paesaggistica** assenti
- **Tipologia viabilità di accesso** strada asfaltata
- **Area di pertinenza** altro
- **Presenza di alberature di pregio** no



Informazioni sull'Edificio 20878

Unità volumetriche dell'Edificio 20878

N°	Foglio	Particella	Superficie coperta CTR (m ²)	N° piani	Piani interrati	Mansarda
50576	21	530	101.92			
50578	21	530	60.68			

Caratteristiche generali

- **Tipologia rilievo:** palazzo storico
- **Proprietà:** privato
- **Stato di conservazione:** buono
- **Stato di utilizzo:** occupato
- **Stato di trasformazione:** trasformazione che ha alterato l'impianto originario

Caratteristiche architettoniche e strutturali

- **Tipologia copertura:** capanna
- **Manto di copertura:** in laterizio
- **Docce e pluviali:** in pvc
- **Gronda:** in legno
- **Finitura esterna muratura:** intonaco in pietra
- **Infissi:** in pvc
- **Oscuramenti:** persiane in alluminio ferro pvc
- **Presenza di elementi architettonici e decorativi esterni di pregio:** elementi decorativi angolari
zoccolature
riquadrate aperture
cornici marcapiano
balconi



Rilievi fotografici

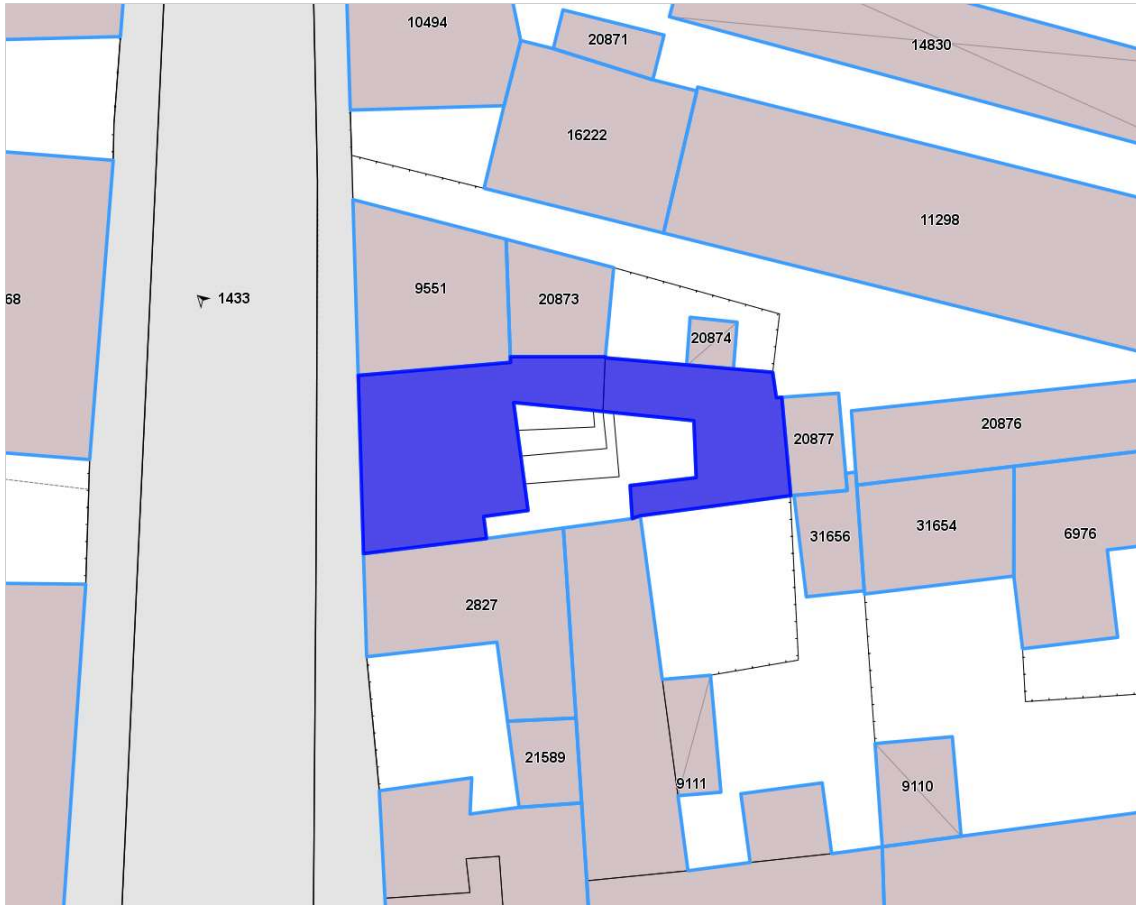
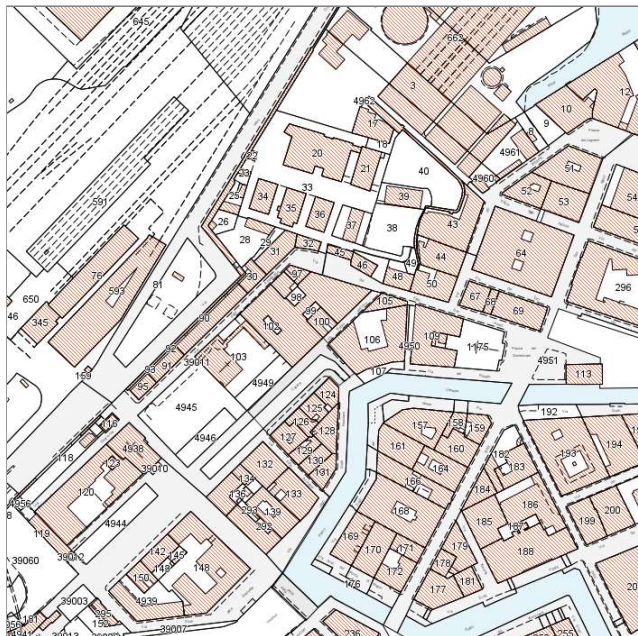


FOTO n° 1433 (pertinenza)



Edifici associati alla Scheda:

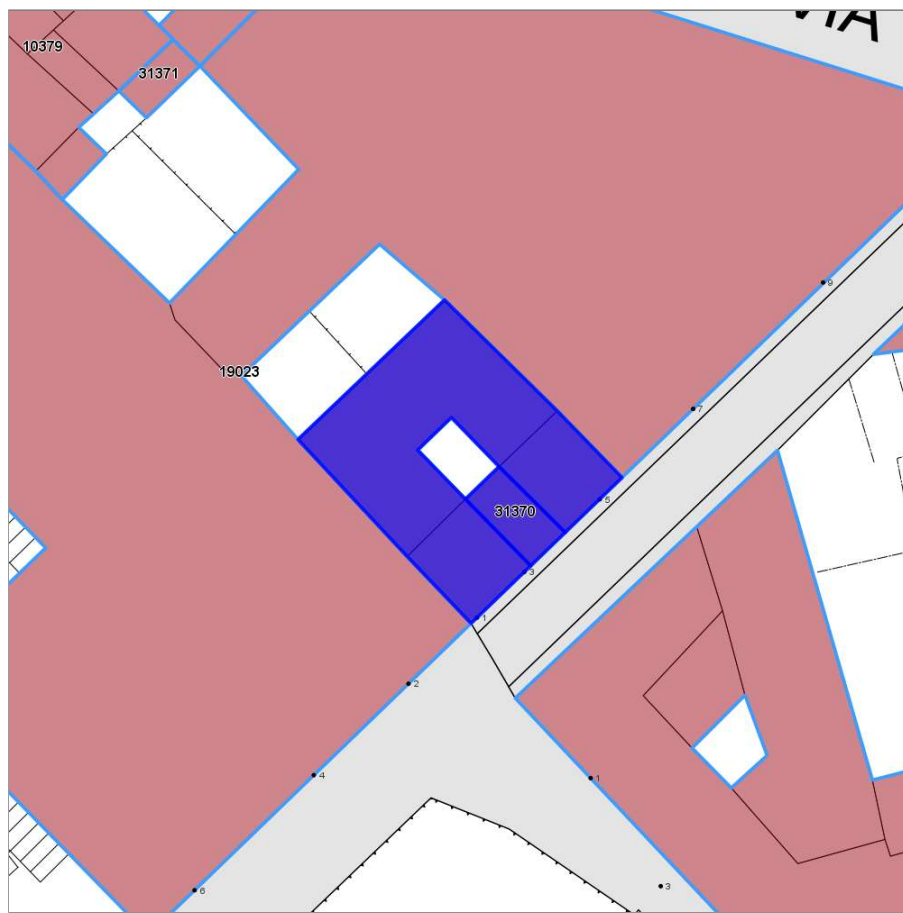
ID 9050 ID 31370



Catasto (1:5000)



Foto aerea 2019 (1:5000)



Informazioni sulla Scheda

- **Data rilevazione** 07/10/2022
- **N° elenco** PA.11
- **Località** VENEZIA
- **Denominazione** PALAZZO BOTTINI DELL'OLIO 3
- **Morfologia territoriale** Pianura
- **Localizzazione territoriale** ambito urbano
- **Elementi della percezione paesaggistica** assenti
- **Tipologia viabilità di accesso** strada asfaltata
- **Pertinenza** nessuna



Informazioni sull'Edificio 9050

Unità volumetriche dell'Edificio 9050

N°	Foglio	Particella	Superficie coperta CTR (m ²)	N° piani	Piani interrati	Mansarda
964	93	100	141.29			
965	93	100	35.62			
966	93	100	36.68			

Caratteristiche generali

- **Tipologia rilievo:** palazzo storico
- **Proprietà:** privato
- **Stato di conservazione:** insufficiente
- **Stato di utilizzo:** occupato
- **Stato di trasformazione:** nessuna

Caratteristiche architettoniche e strutturali

- **Tipologia copertura:** capanna
- **Manto di copertura:** in laterizio
- **Docce e pluviali:** in rame
- **Gronda:** in legno
- **Finitura esterna muratura:** intonaco
- **Infissi:** in legno
- **Oscuramenti:** persiane in legno
- **Presenza di elementi architettonici e decorativi esterni di pregio:** elementi decorativi
riquadrate aperture
cornici marcapiano

Informazioni sull'Edificio 31370

Unità volumetriche dell'Edificio 31370

N°	Foglio	Particella	Superficie coperta CTR (m ²)	N° piani	Piani interrati	Mansarda
967			21.21			

Caratteristiche generali

- **Tipologia rilievo:** palazzo storico
- **Proprietà:** privato
- **Stato di conservazione:** insufficiente
- **Stato di utilizzo:** occupato
- **Stato di trasformazione:** nessuna

Caratteristiche architettoniche e strutturali

- **Tipologia copertura:** capanna
- **Manto di copertura:** in laterizio
- **Docce e pluviali:** in rame
- **Gronda:** in legno
- **Finitura esterna muratura:** intonaco
- **Infissi:** in legno
- **Oscuramenti:** persiane in legno
- **Presenza di elementi architettonici e decorativi esterni di pregio:** elementi decorativi
riquadrate aperture
cornici marcapiano



Rilievi fotografici

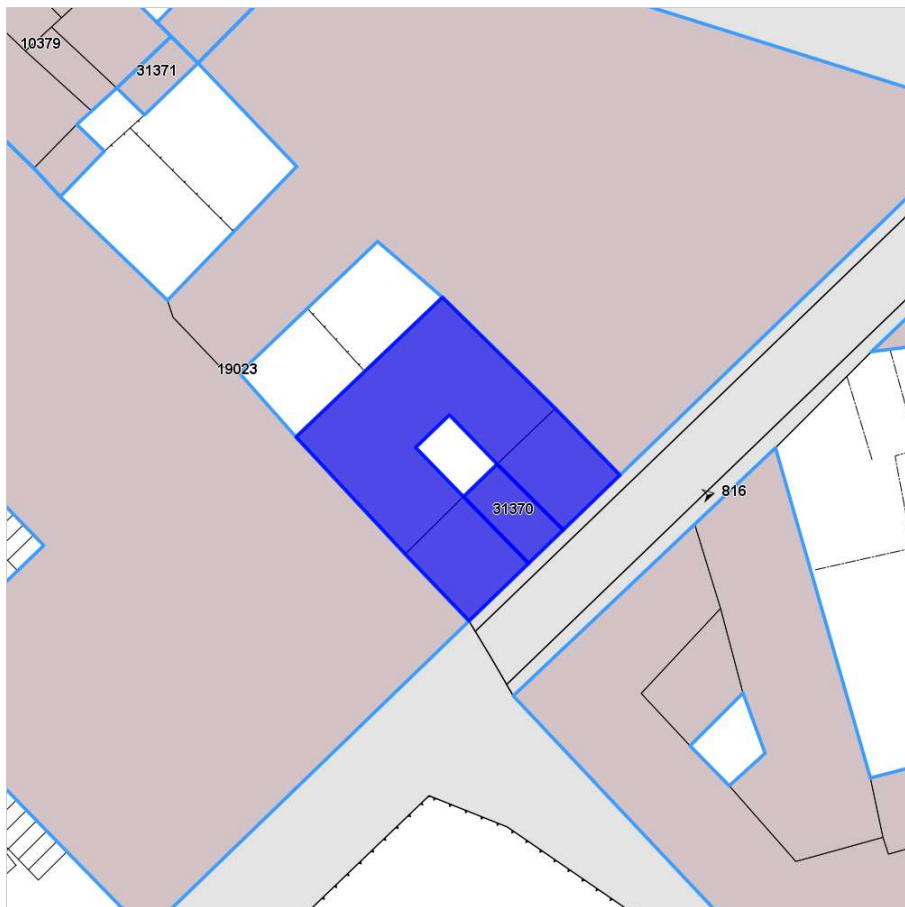
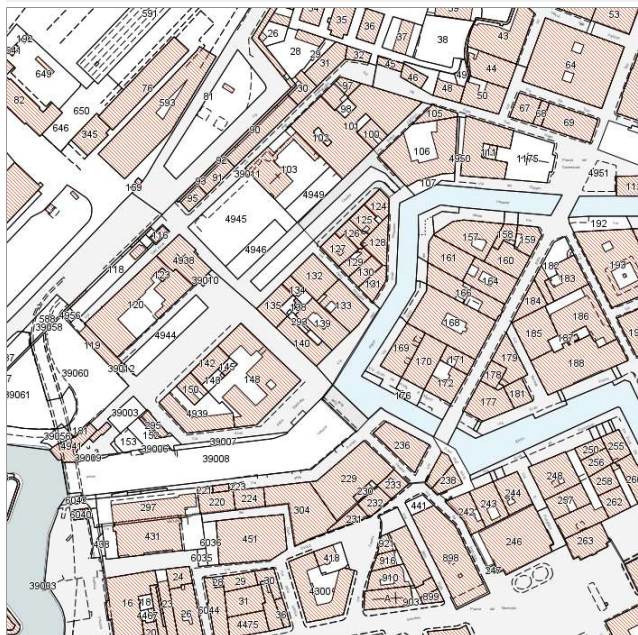


FOTO n° 816 (pertinenza)



Edifici associati alla Scheda:

ID 4410



Catasto (1:5000)


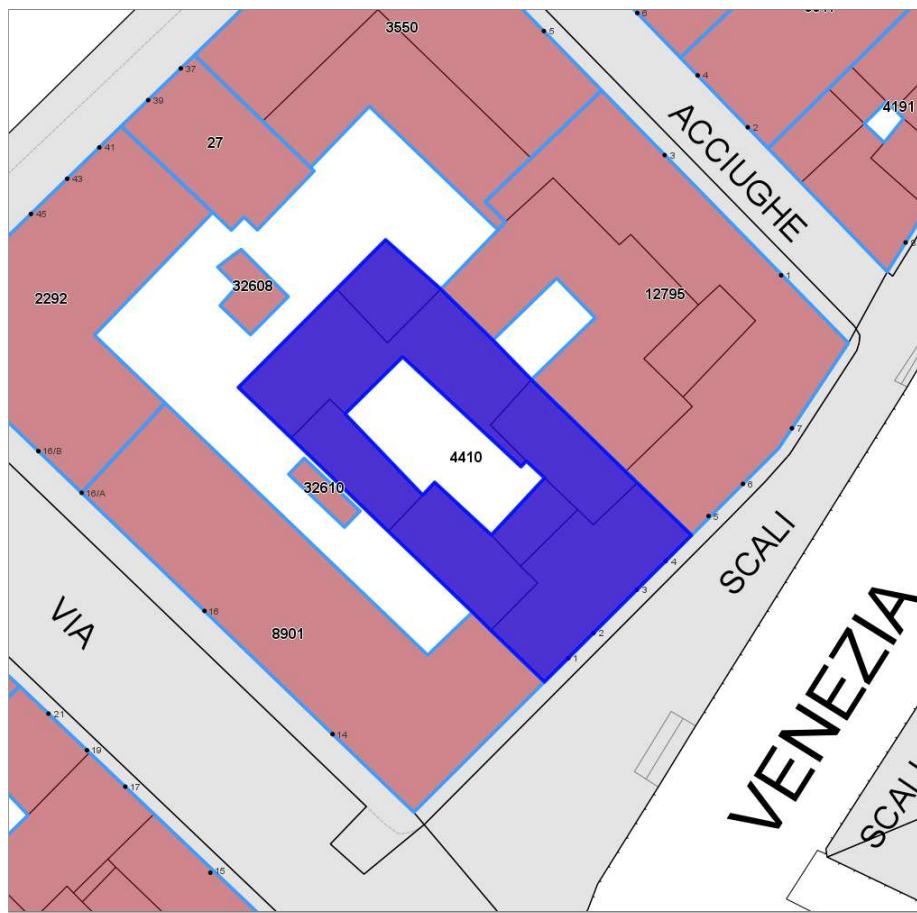


Foto aerea 2019 (1:5000)



Informazioni sulla Scheda

- **Data rilevazione** 07/10/2022
- **N° elenco** PA.12
- **Località** VENEZIA
- **Denominazione** PALAZZO SCALI ROSCIANO 2
- **Morfologia territoriale** Pianura
- **Localizzazione territoriale** ambito urbano
- **Elementi della percezione paesaggistica** assenti
- **Pertinenza** nessuna



Informazioni sull'Edificio 4410

Unità volumetriche dell'Edificio 4410

N°	Foglio	Particella	Superficie coperta CTR (m ²)	N° piani	Piani interrati	Mansarda
480	93	139	133.53			
483	93	139	26.72			
484	93	139	73.92			
485	93	139	67.89			
968	93	139	165.7			
971	93	139	40.9			
1397	93	139	53.88			

Caratteristiche generali

- **Tipologia rilievo:** palazzo storico
- **Proprietà:** privato
- **Stato di conservazione:** ottimo
- **Stato di utilizzo:** occupato
- **Stato di trasformazione:** trasformazione congrua all'impianto originario

Caratteristiche architettoniche e strutturali

- **Tipologia copertura:** a falda unica inclinata piana
- **Manto di copertura:** altro in laterizio
- **Docce e pluviali:** in rame
- **Gronda:** in legno
- **Finitura esterna muratura:** intonaco
- **Infissi:** in pvc
- **Oscurementi:** persiane in legno
- **Presenza di elementi architettonici e decorativi esterni di pregio:** riquadrature aperture balconi



Rilievi fotografici

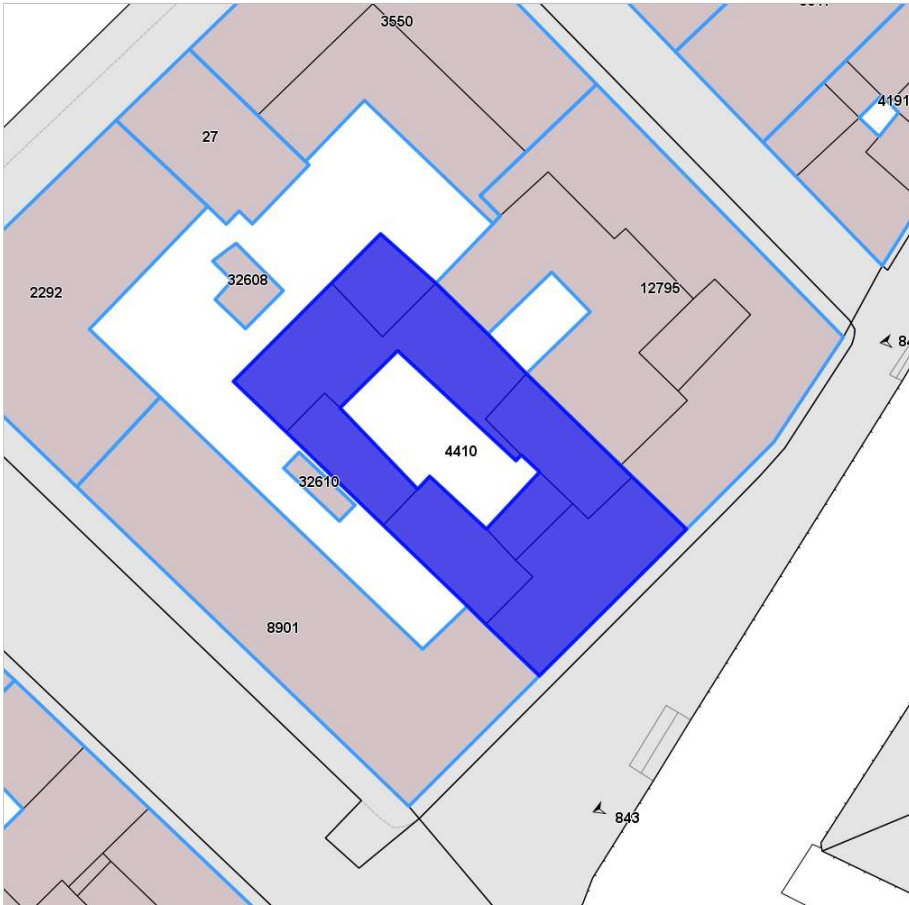


FOTO n° 713 (pertinenza)



FOTO n° 715 (pertinenza)

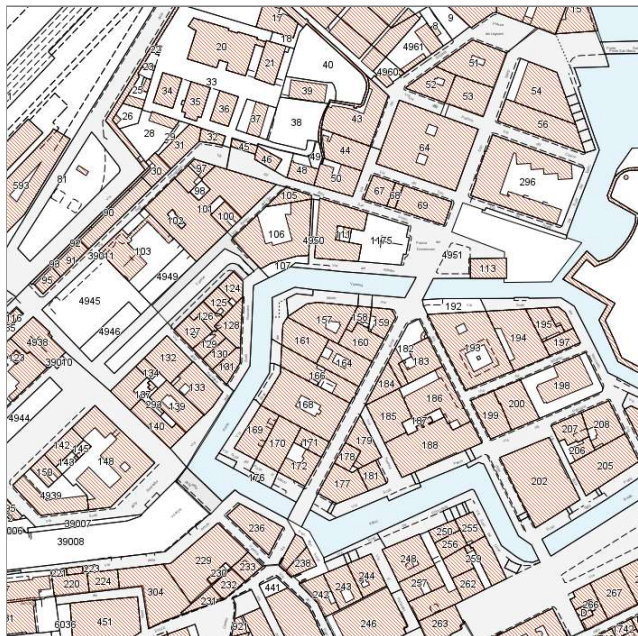


FOTO n° 844 (edificio 4410)



Edifici associati alla Scheda:

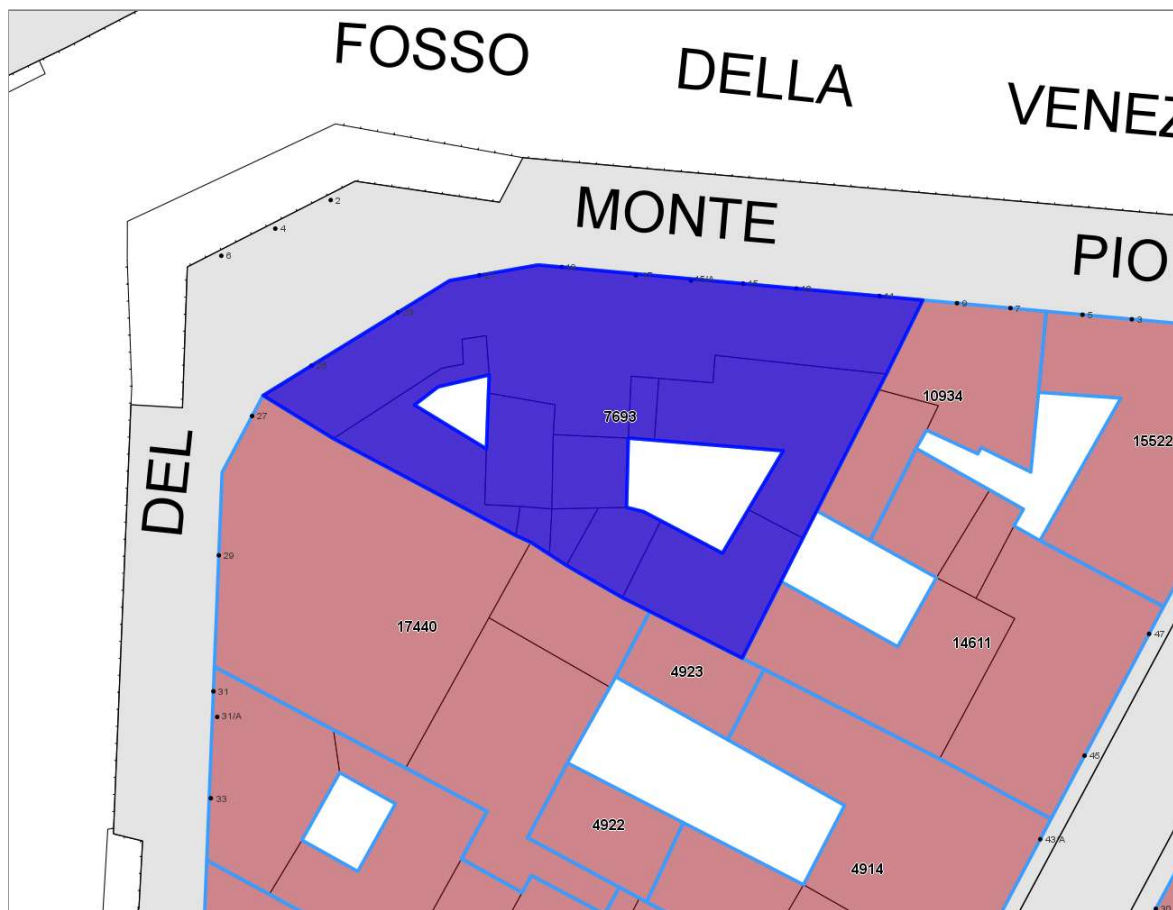
ID 7693



Catasto (1:5000)



Foto aerea 2019 (1:5000)



Informazioni sulla Scheda

- **Data rilevazione** 21/10/2022
- **N° elenco** PA.13
- **Località** VENEZIA
- **Denominazione** PALAZZO SCALI MONTE PIO 13
- **Morfologia territoriale** Pianura
- **Localizzazione territoriale** ambito urbano
- **Elementi della percezione paesaggistica** assenti
- **Tipologia viabilità di accesso** strada asfaltata
- **Pertinenza** nessuna



Informazioni sull'Edificio 7693

Unità volumetriche dell'Edificio 7693

N°	Foglio	Particella	Superficie coperta CTR (m ²)	N° piani	Piani interrati	Mansarda
3474	93	157	31.15			
3475	93	157	134.43			
3476	93	157	10.35			
3666	93	157	90.79			
3667	93	157	10.68			
3754	93	157	7.63			
3758	93	157	73.02			
3762	93	157	44.58			
3767	93	157	33.36			
3797	93	157	371.36			

Caratteristiche generali

- **Tipologia rilievo:** palazzo storico
- **Proprietà:** privato
- **Stato di conservazione:** sufficiente
- **Stato di utilizzo:** occupato
- **Stato di trasformazione:** nessuna

Caratteristiche architettoniche e strutturali

- **Tipologia copertura:** a falda unica inclinata capanna
- **Manto di copertura:** in laterizio
- **Docce e pluviali:** in rame
- **Gronda:** in legno
- **Finitura esterna muratura:** intonaco
- **Infissi:** in alluminio in legno
- **Oscurementi:** persiane in legno
- **Presenza di elementi architettonici e decorativi esterni di pregio:** riquadrature aperture



Rilievi fotografici



FOTO n° 1484 (pertinenza)



FOTO n° 836 (pertinenza)

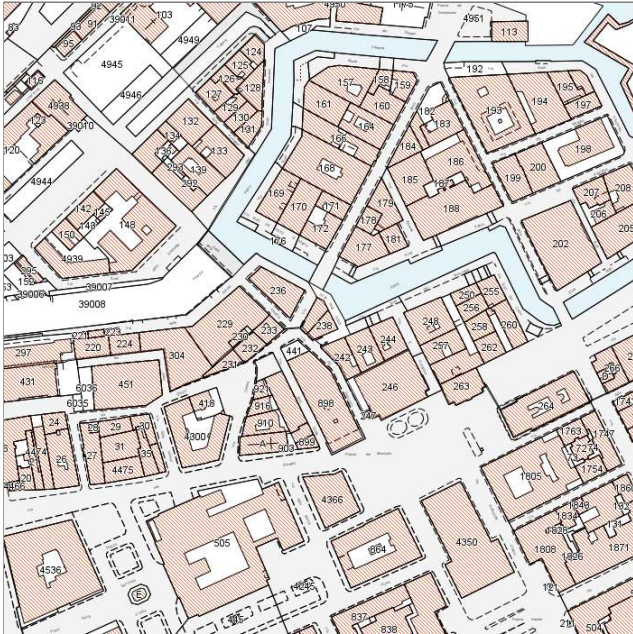
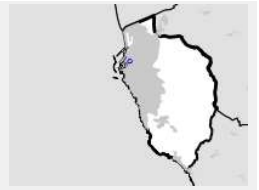


FOTO n° 837 (pertinenza)



Edifici associati alla Scheda:

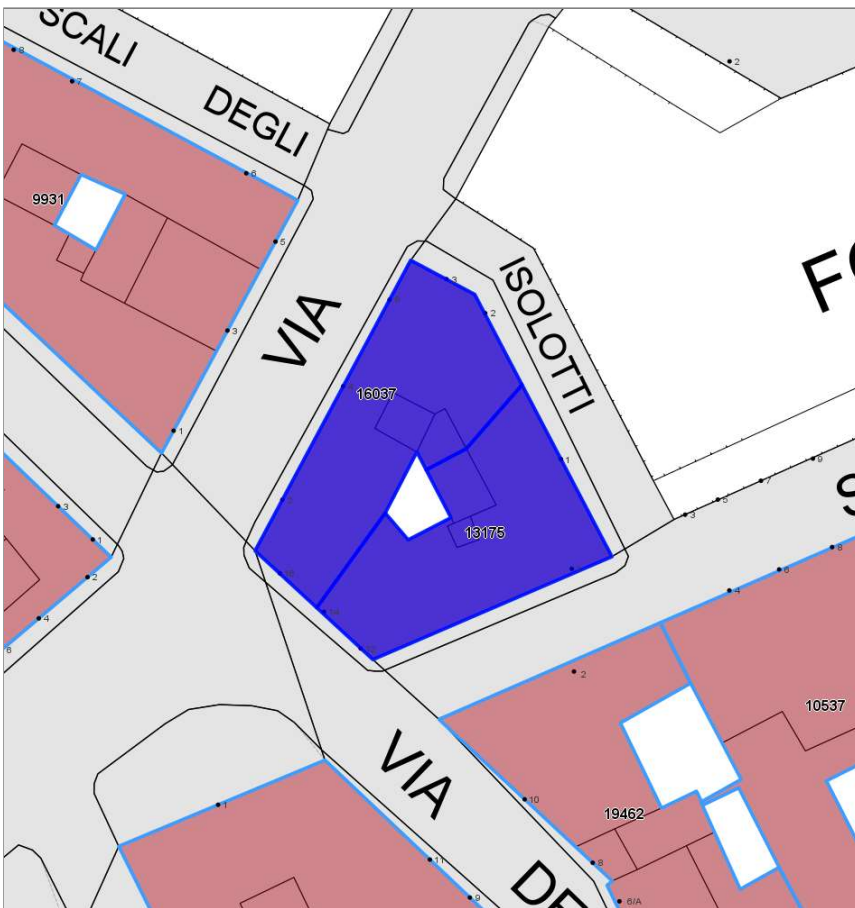
ID 13175 ID 16037



Catasto (1:5000)



Foto aerea 2019 (1:5000)



Informazioni sulla Scheda

- **Data rilevazione** 21/10/2022
- **N° elenco** PA.14
- **Località** VENEZIA
- **Denominazione** PALAZZO SCALI DEGLI ISOLOTTI 1
- **Morfologia territoriale** Pianura
- **Localizzazione territoriale** ambito urbano
- **Elementi della percezione paesaggistica** assenti
- **Tipologia viabilità di accesso** strada asfaltata
- **Pertinenza** nessuna



Informazioni sull'Edificio 13175

Unità volumetriche dell'Edificio 13175

N°	Foglio	Particella	Superficie coperta CTR (m ²)	N° piani	Piani interrati	Mansarda
2269	93	238	18,01			
2270	93	238	3,71			
48146	93	238	208,06			

Caratteristiche generali

- **Tipologia rilievo:** palazzo storico
- **Proprietà:** privato
- **Stato di conservazione:** buono
- **Stato di utilizzo:** occupato
- **Stato di trasformazione:** nessuna

Caratteristiche architettoniche e strutturali

- **Tipologia copertura:** padiglione
- **Manto di copertura:** in laterizio
- **Docce e pluviali:** in rame
- **Gronda:** in legno
- **Finitura esterna muratura:** intonaco
- **Infissi:** in alluminio
in legno
- **Oscuramenti:** persiane in legno
- **Presenza di elementi architettonici e decorativi esterni di pregio:** zocolature
riquadrate aperture

Informazioni sull'Edificio 16037

Unità volumetriche dell'Edificio 16037

N°	Foglio	Particella	Superficie coperta CTR (m ²)	N° piani	Piani interrati	Mansarda
2260	93	237	221,43			
2264	93	237	12,43			
2268	93	237	10,34			

Caratteristiche generali

- **Tipologia rilievo:** palazzo storico
- **Proprietà:** privato
- **Stato di conservazione:** buono
- **Stato di utilizzo:** occupato
- **Stato di trasformazione:** nessuna

Caratteristiche architettoniche e strutturali

- **Tipologia copertura:** padiglione
- **Manto di copertura:** in laterizio
- **Docce e pluviali:** in rame
- **Gronda:** in legno
- **Finitura esterna muratura:** intonaco
- **Infissi:** in alluminio
in legno
- **Oscuramenti:** persiane in legno
- **Presenza di elementi architettonici e decorativi esterni di pregio:** zocolature
riquadrate aperture



Rilievi fotografici

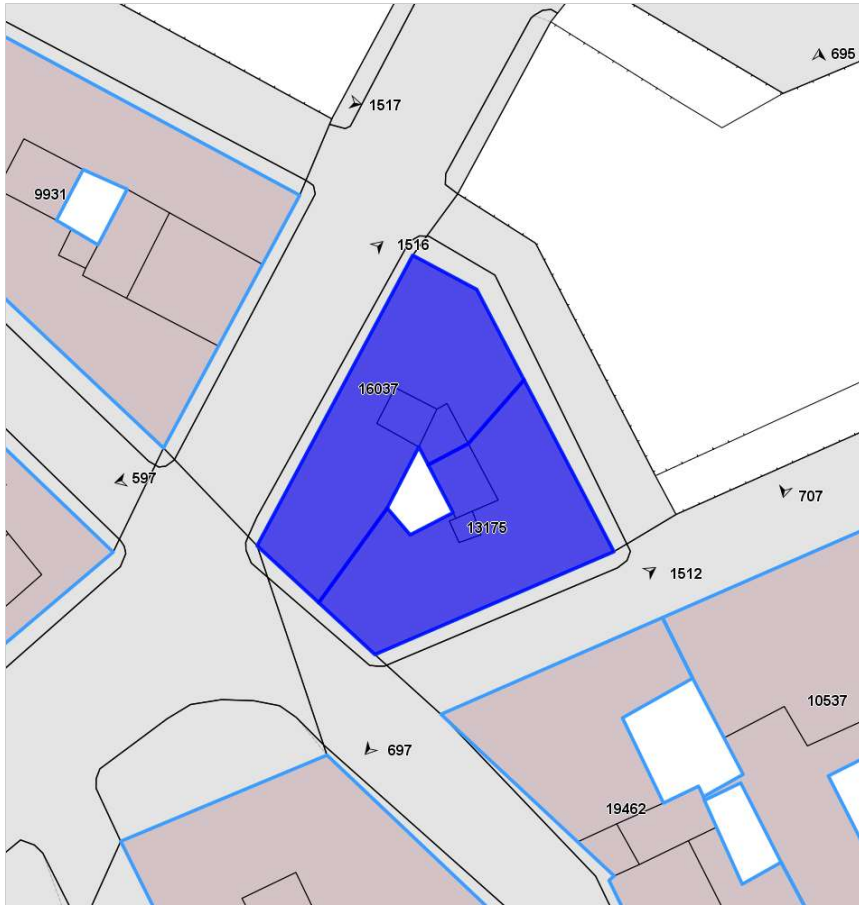


FOTO n° 595 (pertinenza)



FOTO n° 596 (pertinenza)



FOTO n° 597 (pertinenza)



FOTO n° 598 (pertinenza)



FOTO n° 696 (pertinenza)



FOTO n° 697 (pertinenza)

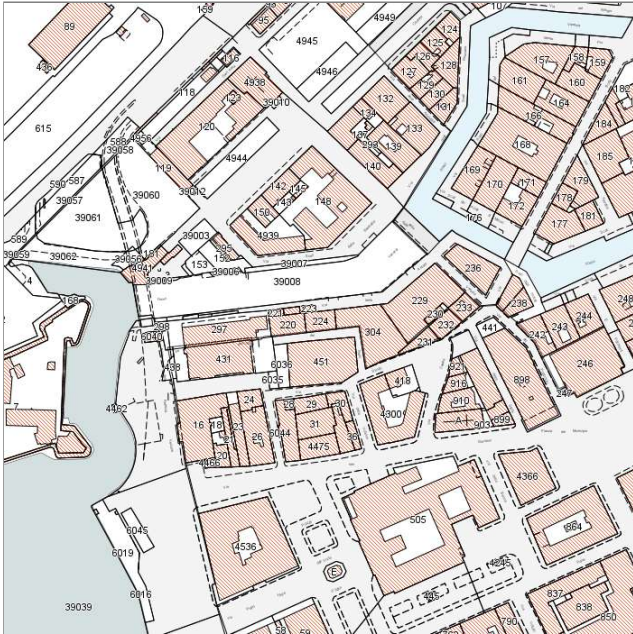
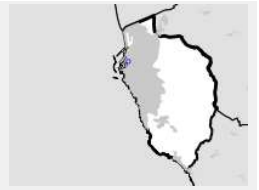






Edifici associati alla Scheda:

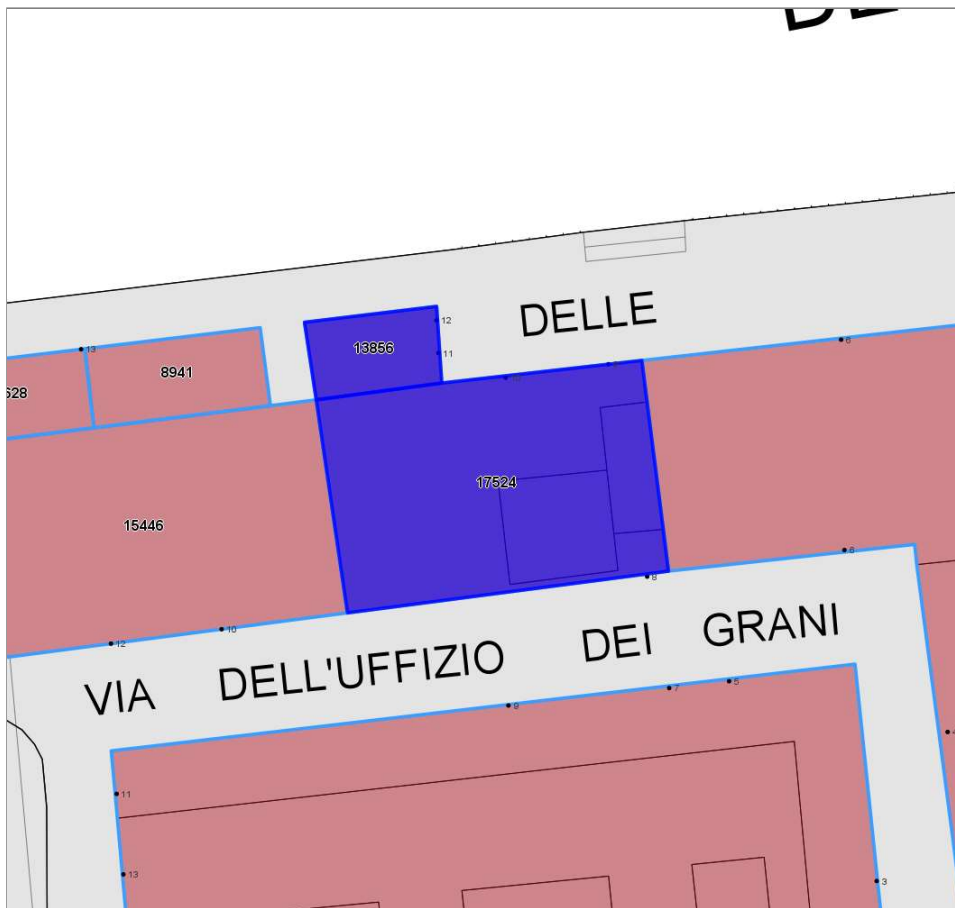
ID 13856 ID 17524



Catasto (1:5000)



Foto aerea 2019 (1:5000)



Informazioni sulla Scheda

- **Data rilevazione** 21/10/2022
- **N° elenco** PA.15
- **Località** VENEZIA
- **Denominazione** PALAZZO SCALI DELLE ANCORE 9
- **Morfologia territoriale** Pianura
- **Localizzazione territoriale** costa urbana
- **Elementi della percezione paesaggistica** assenti
- **Tipologia viabilità di accesso** strada asfaltata
- **Pertinenza** nessuna



Informazioni sull'Edificio 13856

Unità volumetriche dell'Edificio 13856

N°	Foglio	Particella	Superficie coperta CTR (m ²)	N° piani	Piani interrati	Mansarda
850	93	223	45.57			

Caratteristiche generali

- **Tipologia rilievo:** palazzo storico
- **Proprietà:** privato
- **Stato di conservazione:** buono
- **Stato di utilizzo:** occupato
- **Stato di trasformazione:** trasformazione congrua all'impianto originario

Caratteristiche architettoniche e strutturali

- **Tipologia copertura:** a terrazza
- **Manto di copertura:** in laterizio
- **Docce e pluviali:** in rame
- **Gronda:** altro
- **Finitura esterna muratura:** intonaco
- **Infissi:** in legno
- **Oscuramenti:** persiane in legno
- **Presenza di elementi architettonici e decorativi esterni di pregio:** angolari
riquadrate aperture
cornici marcapiano

Informazioni sull'Edificio 17524

Unità volumetriche dell'Edificio 17524

N°	Foglio	Particella	Superficie coperta CTR (m ²)	N° piani	Piani interrati	Mansarda
451	93	224	50.66			
728	93	224	28			
852	93	224	237.79			

Caratteristiche generali

- **Tipologia rilievo:** palazzo storico
- **Proprietà:** privato
- **Stato di conservazione:** buono
- **Stato di utilizzo:** occupato
- **Stato di trasformazione:** trasformazione congrua all'impianto originario

Caratteristiche architettoniche e strutturali

- **Tipologia copertura:** padiglione capanna
- **Manto di copertura:** in laterizio
- **Docce e pluviali:** in rame
- **Gronda:** in legno
- **Finitura esterna muratura:** intonaco
- **Infissi:** in legno
- **Oscuramenti:** persiane in legno
- **Presenza di elementi architettonici e decorativi esterni di pregio:** riquadrate aperture
balconi
torretta



Rilievi fotografici



FOTO n° 714 (pertinenza)



FOTO n° 719 (pertinenza)

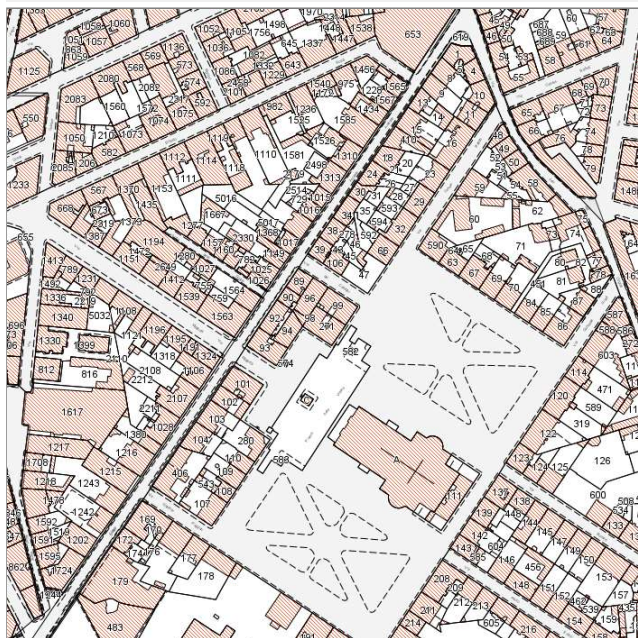


FOTO n° 848 (pertinenza)



Edifici associati alla Scheda:

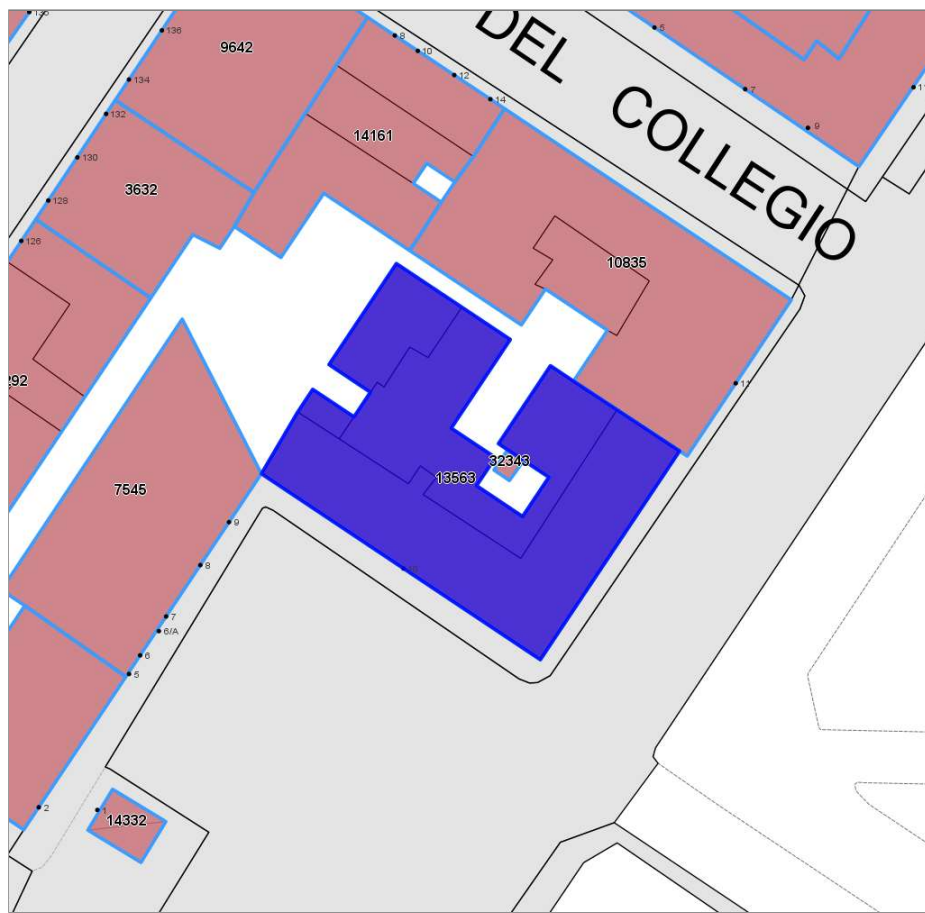
ID 13563



Catasto (1:5000)



Foto aerea 2019 (1:5000)



Informazioni sulla Scheda

- **Data rilevazione** 21/10/2022
- **N° elenco** PA.16
- **Località** MAGENTA
- **Denominazione** PALAZZO PIAZZA DELLA VITTORIA 10
- **Morfologia territoriale** Pianura
- **Localizzazione territoriale** ambito urbano
- **Elementi della percezione paesaggistica** assenti
- **Tipologia viabilità di accesso** strada asfaltata
- **Pertinenza** nessuna



Informazioni sull'Edificio 13563

Unità volumetriche dell'Edificio 13563

N°	Foglio	Particella	Superficie coperta CTR (m ²)	N° piani	Piani interrati	Mansarda
8006	28	97	51,53			
8007	28	97	8,37			
11244	28	97	175,65			
11245	28	97	239,02			

Caratteristiche generali

- **Tipologia rilievo:** palazzo storico
- **Proprietà:** privato
- **Stato di conservazione:** buono
- **Stato di utilizzo:** occupato
- **Stato di trasformazione:** nessuna

Caratteristiche architettoniche e strutturali

- **Tipologia copertura:** capanna
- **Manto di copertura:** in laterizio
- **Docce e pluviali:** in rame
- **Gronda:** in cemento
- **Finitura esterna muratura:** intonaco
- **Infissi:** in legno
- **Oscuramenti:** persiane in legno
- **Presenza di elementi architettonici e decorativi esterni di pregio:** decorazioni sottogronda
angolari
zoccolature
riquadrature aperture
cornici marcapiano



Rilievi fotografici

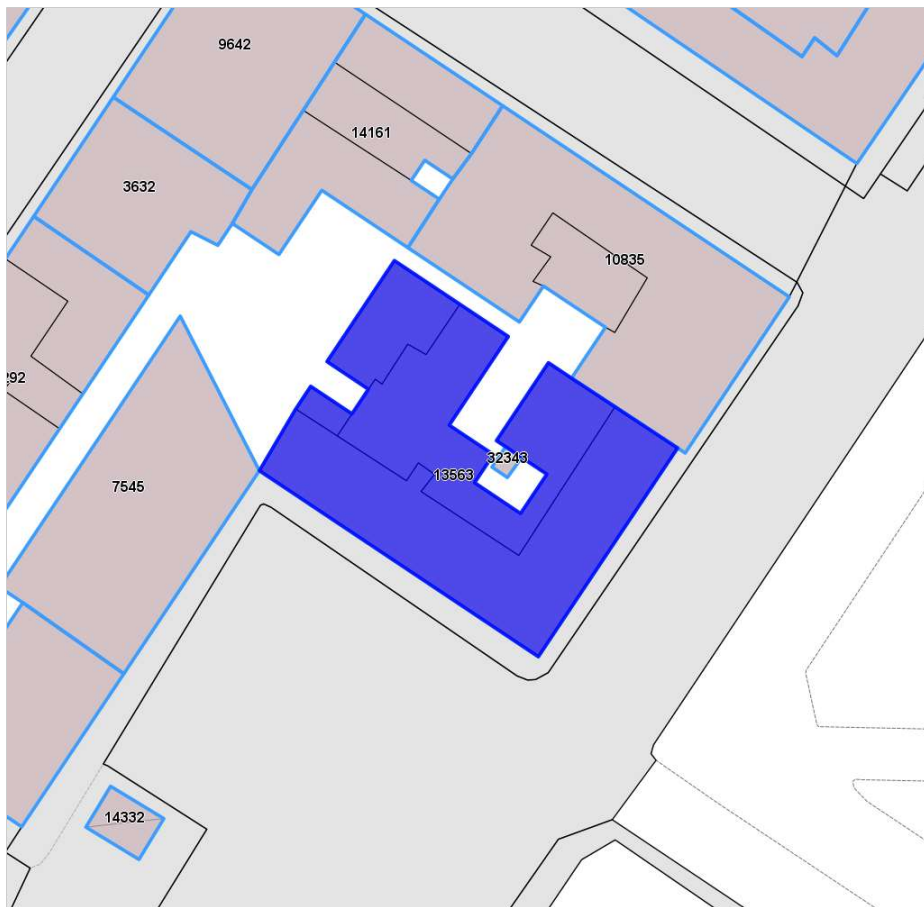
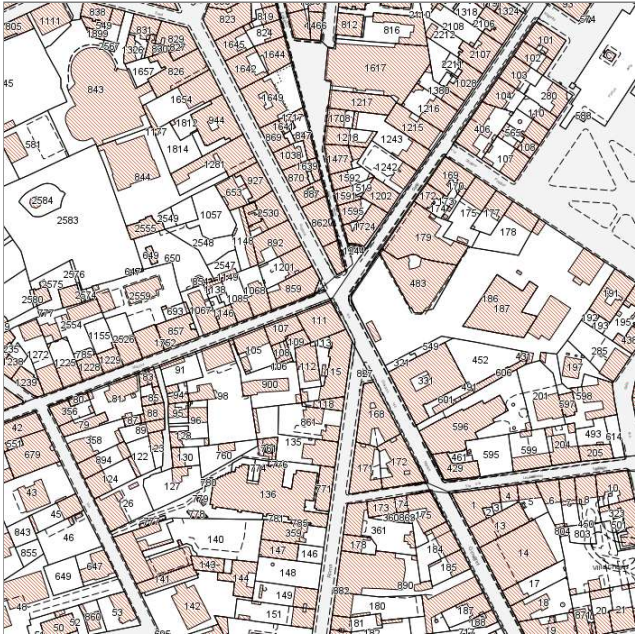
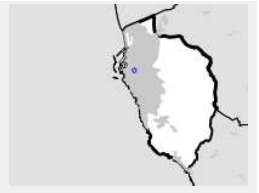


FOTO n° 599 (pertinenza)



Edifici associati alla Scheda:

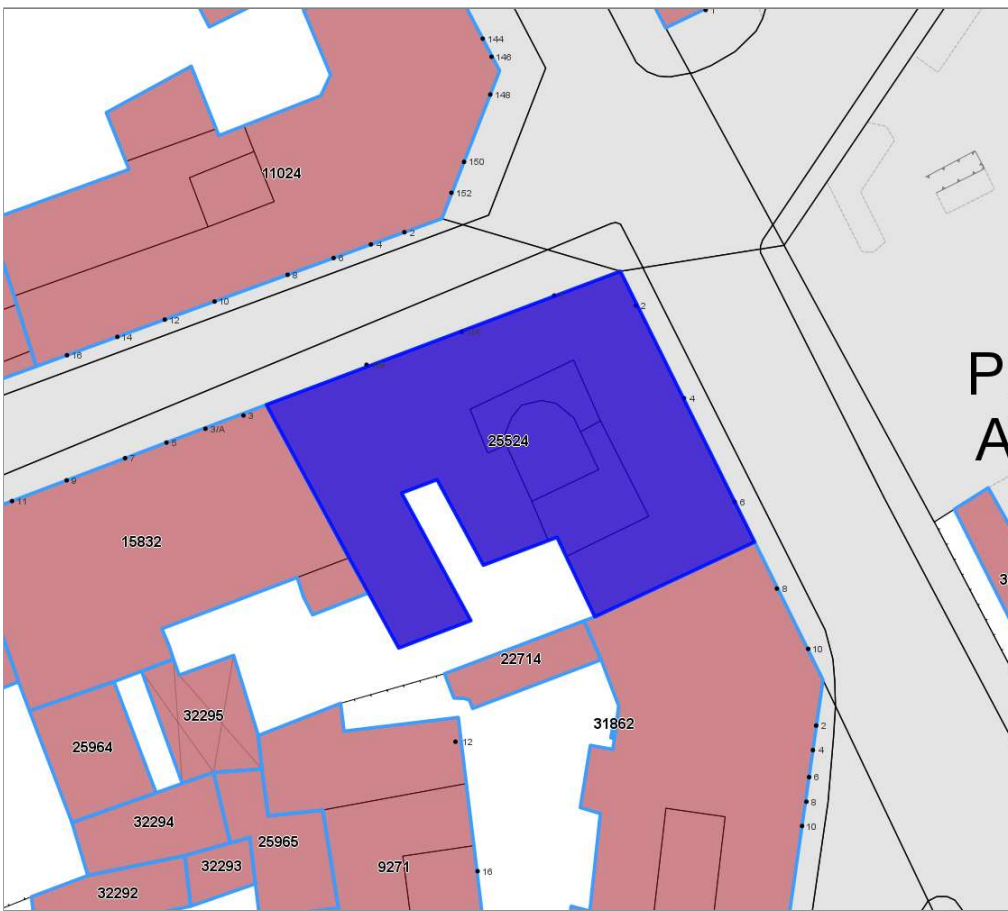
ID 25524



Catasto (1:5000)



Foto aerea 2019 (1:5000)



Informazioni sulla Scheda

- **Data rilevazione** 21/10/2022
- **N° elenco** PA.17
- **Località** ATTIAS
- **Denominazione** PALAZZO SANT'ELISABETTA
- **Morfologia territoriale** Pianura
- **Localizzazione territoriale** ambito urbano
- **Elementi della percezione paesaggistica** assenti
- **Tipologia viabilità di accesso** strada asfaltata
- **Pertinenza** nessuna



Informazioni sull'Edificio 25524

Unità volumetriche dell'Edificio 25524

N°	Foglio	Particella	Superficie coperta CTR (m ²)	N° piani	Piani interrati	Mansarda
3927	27	111	41,82			
3928	27	111	474,44			
3929	27	111	34,78			
9390	27	111	26,19			

Caratteristiche generali

- **Tipologia rilievo:** palazzo storico
- **Proprietà:** privato
- **Stato di conservazione:** buono
- **Stato di utilizzo:** occupato
- **Stato di trasformazione:** nessuna

Caratteristiche architettoniche e strutturali

- **Tipologia copertura:** padiglione
- **Manto di copertura:** in laterizio
- **Docce e pluviali:** in rame
- **Gronda:** in pietra
- **Finitura esterna muratura:** intonaco in pietra
- **Infissi:** in legno
- **Oscuramenti:** persiane in legno
- **Presenza di elementi architettonici e decorativi esterni di pregio:** decorazioni sottogronda angolari
zoccolature
riquadrature aperture
cornici marcapiano



Rilievi fotografici

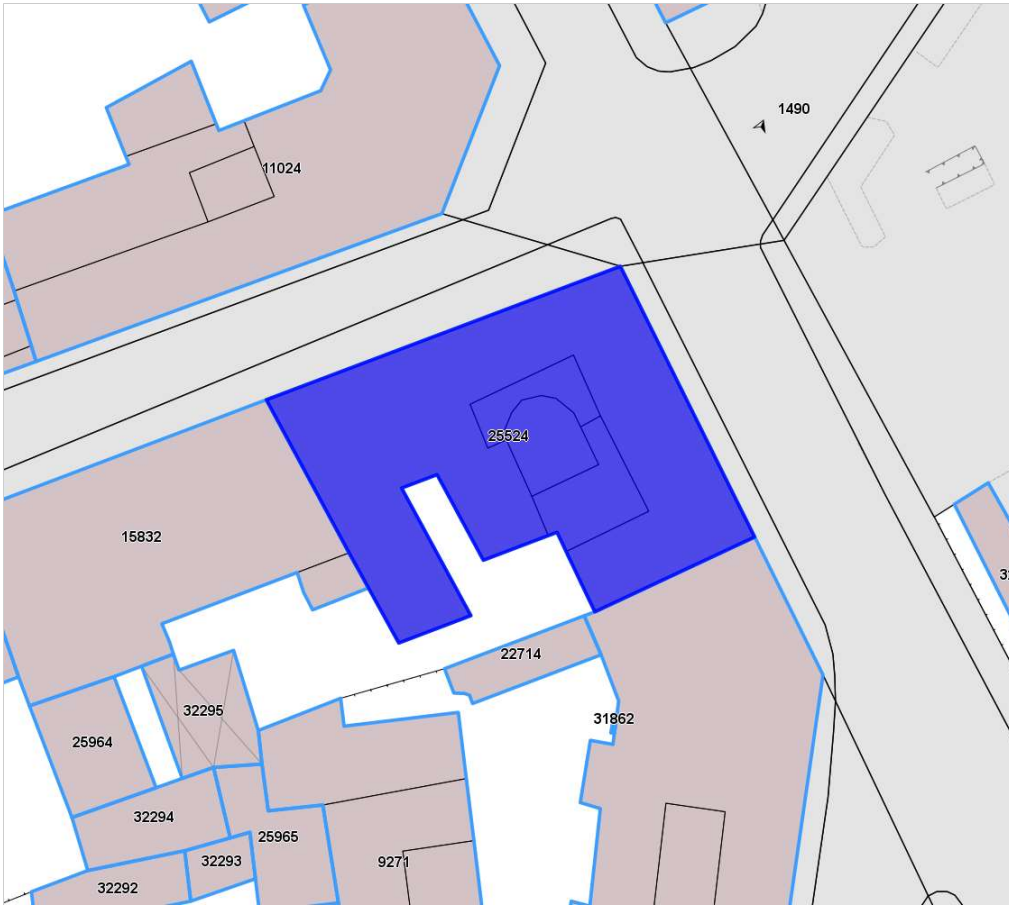


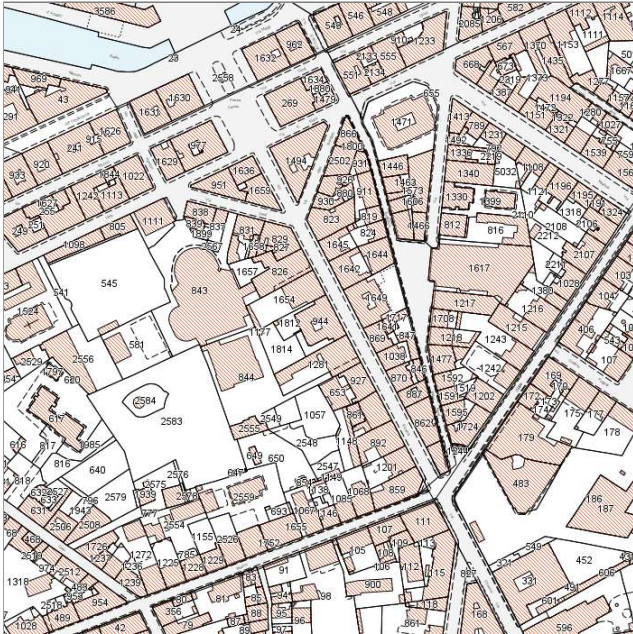
FOTO n° 1490 (pertinenza)



FOTO n° 610 (pertinenza)



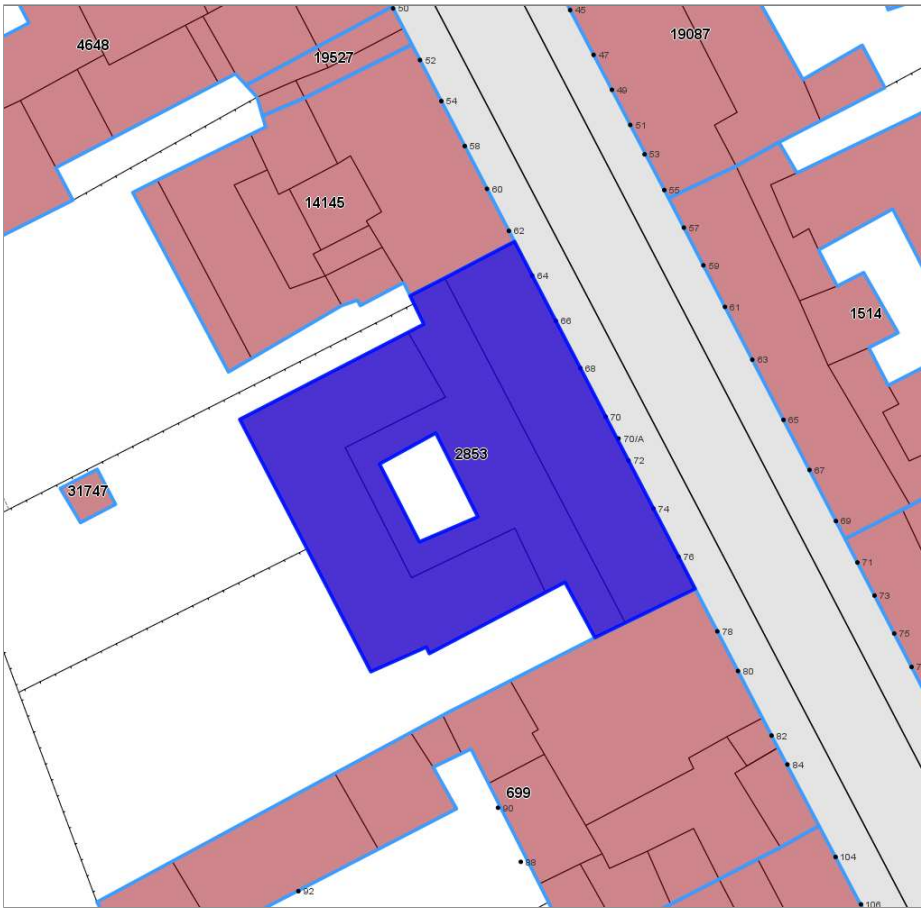
Edifici associati alla Scheda:
ID 2853



Catasto (1:5000)



Foto aerea 2019 (1:5000)



Informazioni sulla Scheda

- **Data rilevazione** 21/10/2022
- **N° elenco** PA.18
- **Località** VIA RICASOLI
- **Denominazione** PALAZZO ALAHAIQUE
- **Morfologia territoriale** Pianura
- **Localizzazione territoriale** ambito urbano
- **Elementi della percezione paesaggistica** assenti
- **Tipologia viabilità di accesso** strada asfaltata
- **Area di pertinenza** lastricato cementizio
giardino
- **Attrezzature e servizi delle aree di pertinenza** parcheggio
- **Presenza di alberature di pregio** no



Informazioni sull'Edificio 2853

Unità volumetriche dell'Edificio 2853

N°	Foglio	Particella	Superficie coperta CTR (m ²)	N° piani	Piani interrati	Mansarda
9376	25	944	219,96			
9388	25	944	285,09			
9436	25	944	220,18			

Caratteristiche generali

- **Tipologia rilievo:** palazzo storico
- **Proprietà:** privato
- **Stato di conservazione:** buono
- **Stato di utilizzo:** occupato
- **Stato di trasformazione:** nessuna

Caratteristiche architettoniche e strutturali

- **Tipologia copertura:** padiglione capanna
- **Manto di copertura:** in laterizio
- **Docce e pluviali:** in rame
- **Gronda:** in laterizio
- **Finitura esterna muratura:** intonaco in pietra
- **Infissi:** in alluminio in legno
- **Oscuramenti:** persiane in legno
- **Presenza di elementi architettonici e decorativi esterni di pregio:** decorazioni sottogronda zoccolature riquadrature aperture cornici marcapiano balconi



Rilievi fotografici

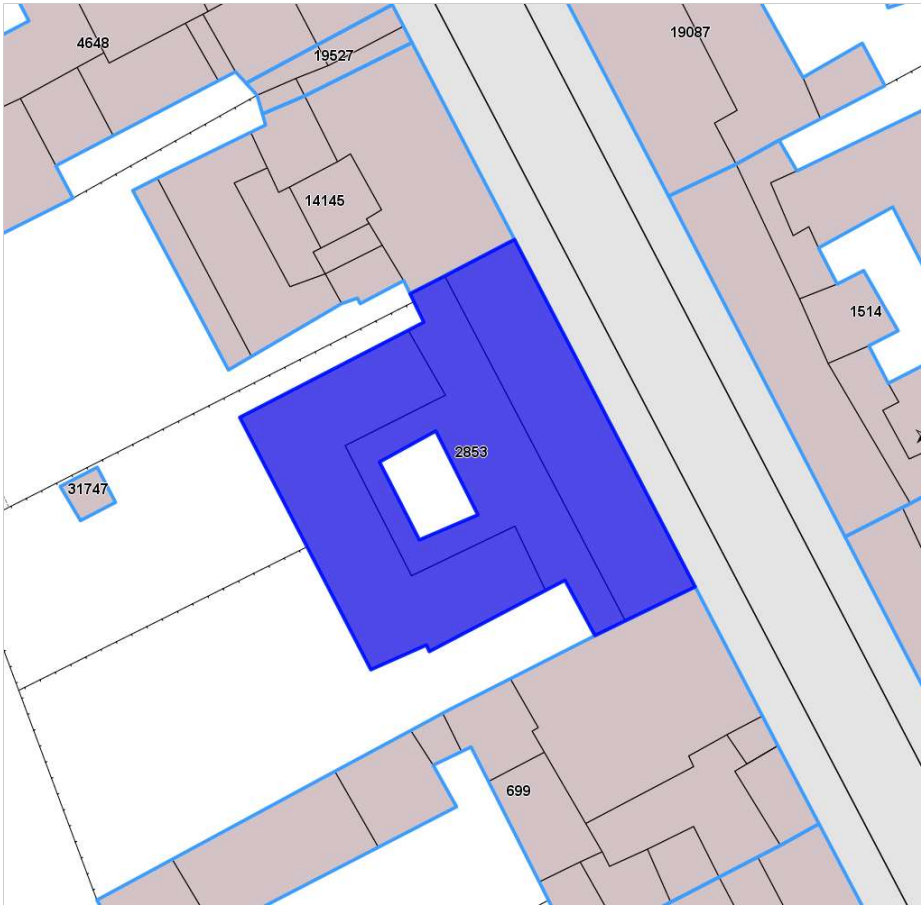


FOTO n° 603 (pertinenza)

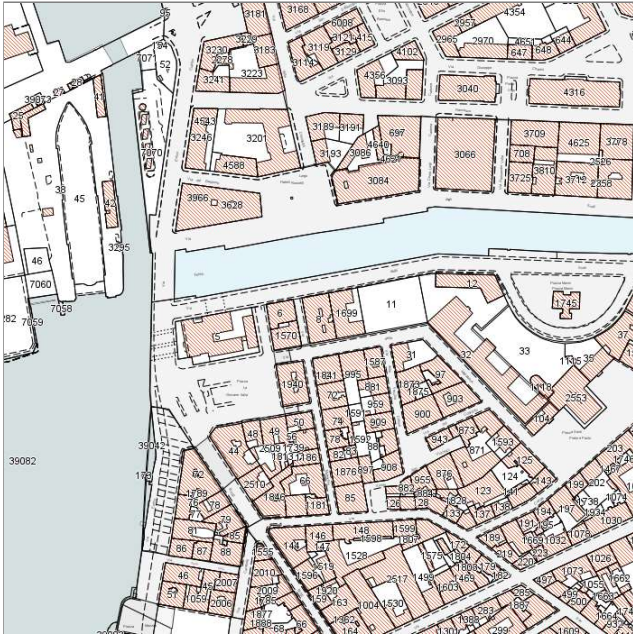
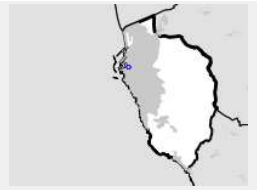


FOTO n° 604 (pertinenza)



Edifici associati alla Scheda:

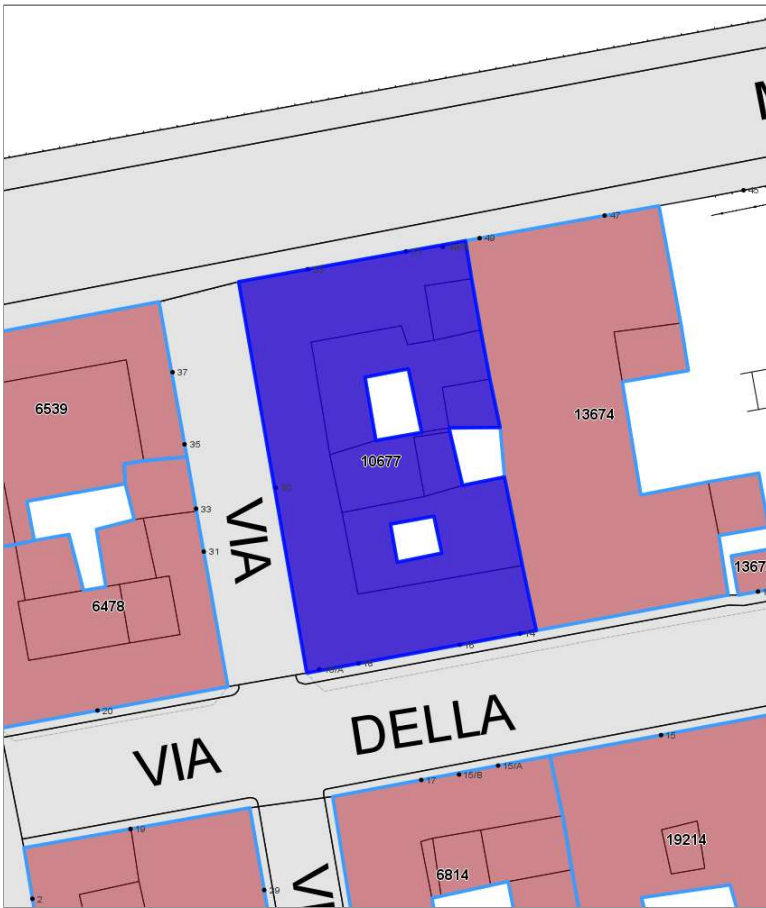
ID 10677



Catasto (1:5000)



Foto aerea 2019 (1:5000)



Informazioni sulla Scheda

- **Data rilevazione** 21/10/2022
- **N° elenco** PA.19
- **Località** SCALI MANZONI
- **Denominazione** PALAZZO ARBIB
- **Morfologia territoriale** Pianura
- **Localizzazione territoriale** ambito urbano
- **Elementi della percezione paesaggistica** assenti
- **Tipologia viabilità di accesso** strada asfaltata
- **Pertinenza** nessuna



Informazioni sull'Edificio 10677

Unità volumetriche dell'Edificio 10677

N°	Foglio	Particella	Superficie coperta CTR (m ²)	N° piani	Piani interrati	Mansarda
2529	25	8	16,27			
2530	25	8	89,14			
2531	25	8	18,67			
2681	25	8	92,15			
3053	25	8	39,7			
3054	25	8	16,03			
3071	25	8	342,95			

Caratteristiche generali

- **Tipologia rilievo:** palazzo storico
- **Proprietà:** privato
- **Stato di conservazione:** buono
- **Stato di utilizzo:** occupato
- **Stato di trasformazione:** nessuna

Caratteristiche architettoniche e strutturali

- **Tipologia copertura:** padiglione
- **Manto di copertura:** in laterizio
- **Docce e pluviali:** in rame
- **Gronda:** in legno
- **Finitura esterna muratura:** intonaco in pietra
- **Infissi:** in legno
- **Oscurementi:** persiane in legno
- **Presenza di elementi architettonici e decorativi esterni di pregio:** decorazioni sottogronda
angolari
zoccolature
riquadrate aperture
cornici marcapiano
comignoli camini
balconi
torretta



Rilievi fotografici



FOTO n° 606 (pertinenza)



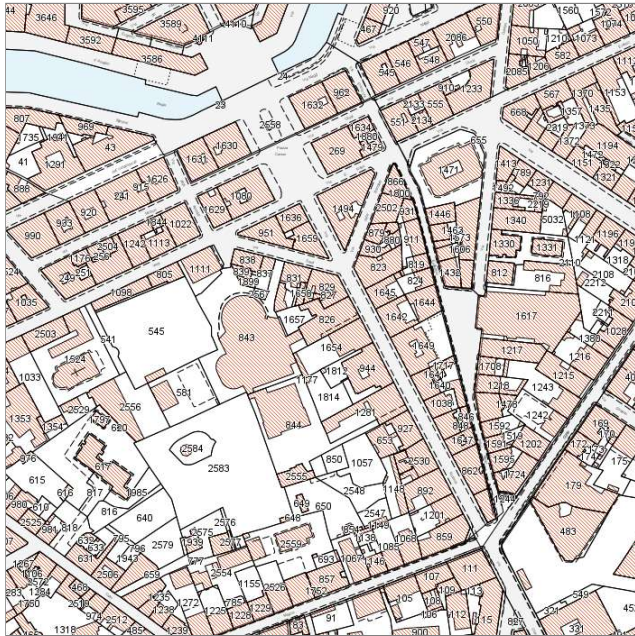
FOTO n° 607 (pertinenza)



FOTO n° 608 (pertinenza)



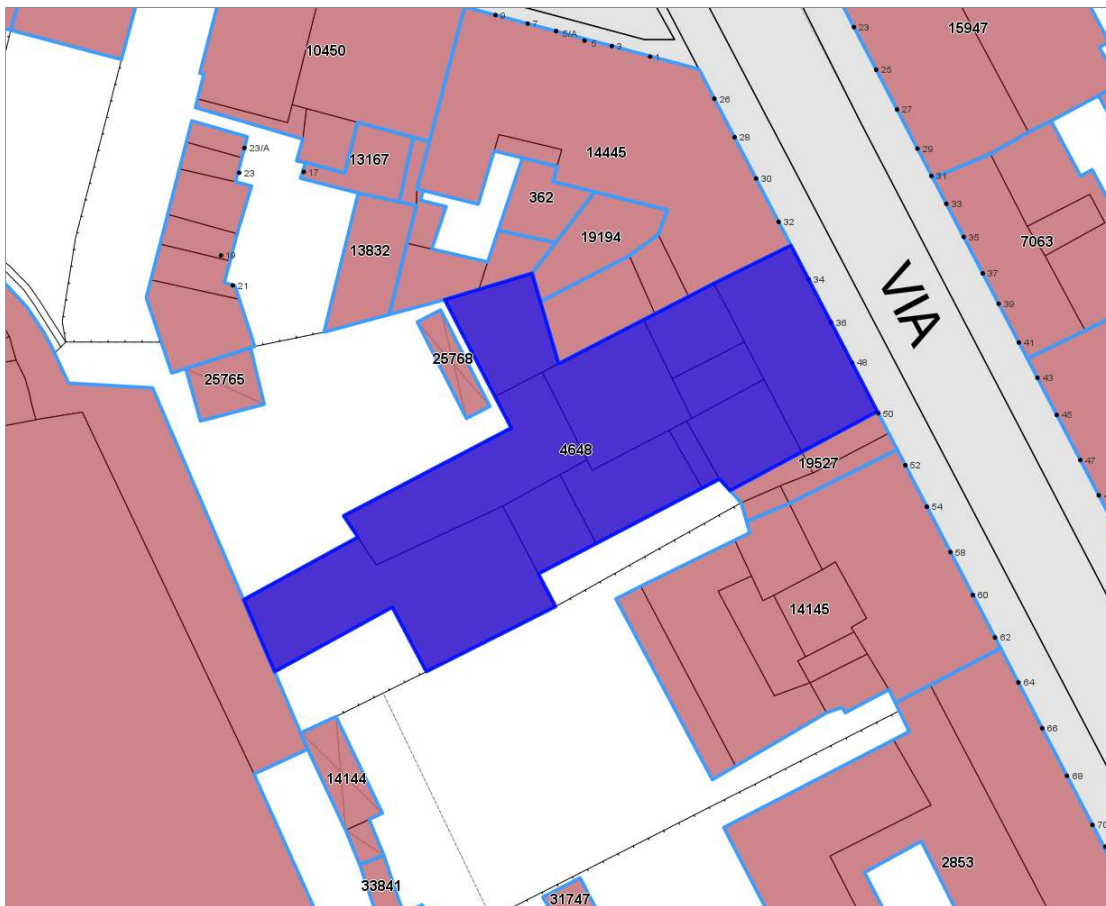
Edifici associati alla Scheda:
ID 4648



Catasto (1:5000)



Foto aerea 2019 (1:5000)



Informazioni sulla Scheda

- **Data rilevazione** 21/10/2022
- **N° elenco** PA.20
- **Località** VIA RICASOLI
- **Denominazione** PALAZZO BANDI
- **Morfologia territoriale** Pianura
- **Localizzazione territoriale** ambito urbano
- **Elementi della percezione paesaggistica** assenti
- **Tipologia viabilità di accesso** strada asfaltata
- **Pertinenza** nessuna



Informazioni sull'Edificio 4648

Unità volumetriche dell'Edificio 4648

N°	Foglio	Particella	Superficie coperta CTR (m ²)	N° piani	Piani interrati	Mansarda
9261	25	826	115.02			
9355	25	826	35.8			
9356	25	826	58.63			
9358	25	826	192.56			
9380	25	826	9.3			
9383	25	826	50.12			
9385	25	826	88.27			
9386	25	826	24.96			
9387	25	826	37.31			
9511	25	826	119.82			
9514	25	826	58.38			

Caratteristiche generali

- **Tipologia rilievo:** palazzo storico
- **Proprietà:** privato
- **Stato di conservazione:** buono
- **Stato di utilizzo:** occupato
- **Stato di trasformazione:** trasformazione che ha alterato l'impianto originario

Caratteristiche architettoniche e strutturali

- **Tipologia copertura:** piana capanna
- **Manto di copertura:** in cemento in laterizio
- **Docce e pluviali:** in rame
- **Gronda:** in pietra
- **Finitura esterna muratura:** intonaco
- **Infissi:** in legno
- **Oscuramenti:** persiane in legno
- **Presenza di elementi architettonici e decorativi esterni di pregio:** decorazioni sottogronda riquadrature aperture



Rilievi fotografici

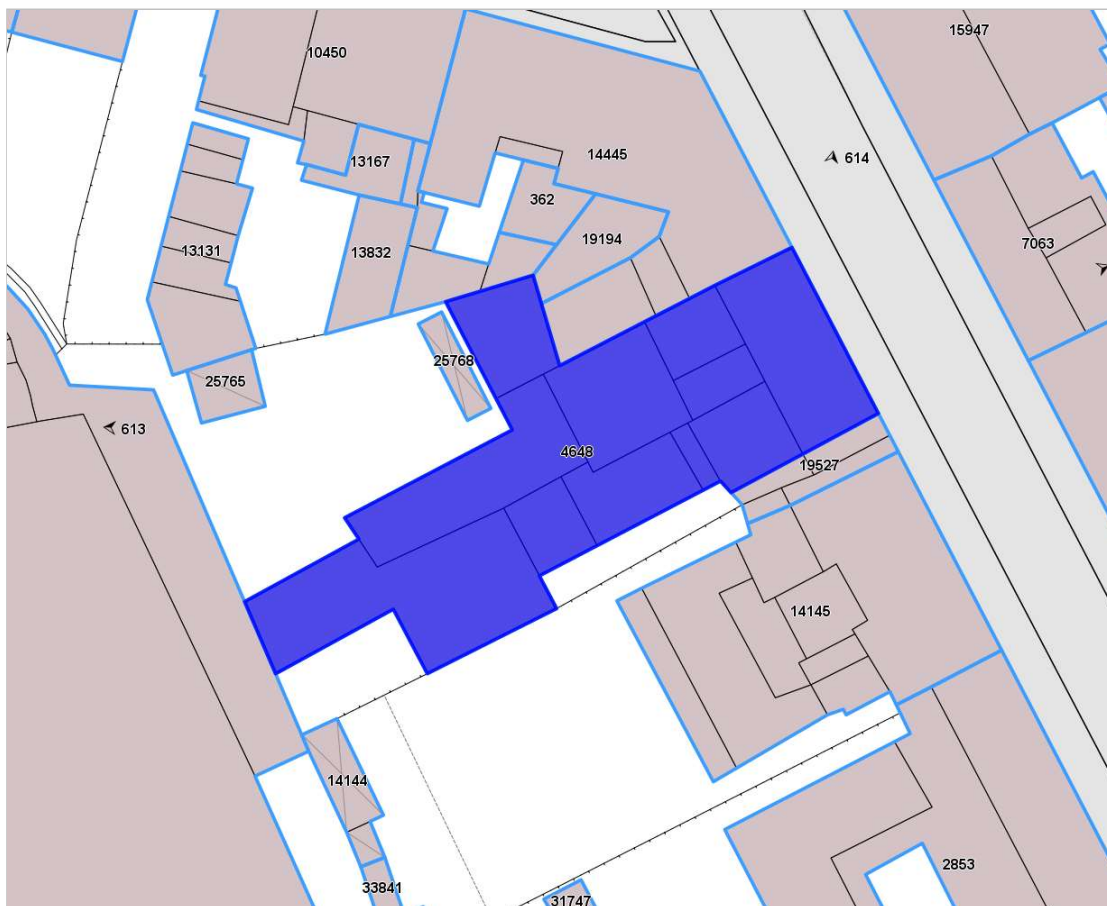


FOTO n° 612 (pertinenza)



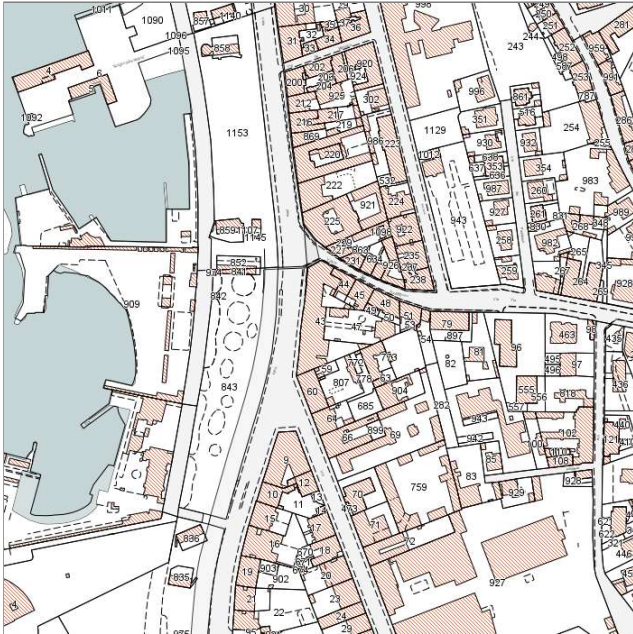
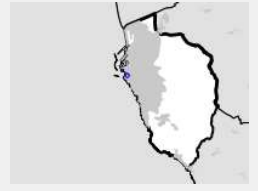
FOTO n° 613 (pertinenza)



FOTO n° 614 (pertinenza)



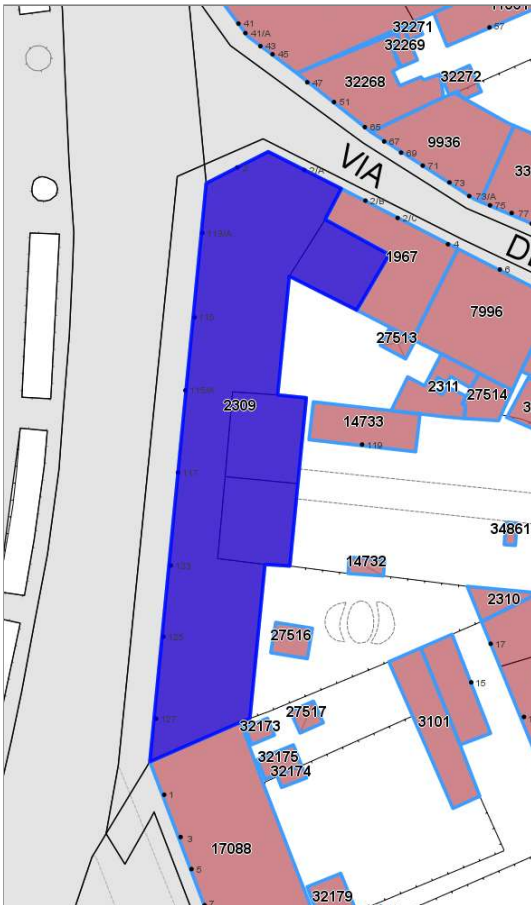
Edifici associati alla Scheda:
ID 2309



Catasto (1:5000)



Foto aerea 2019 (1:5000)



Informazioni sulla Scheda

- **Data rilevazione** 21/10/2022
- **N° elenco** PA.21
- **Località** VIALE ITALIA
- **Denominazione** PALAZZO CAPRILLI
- **Morfologia territoriale** Costa
- **Localizzazione territoriale** costa urbana
- **Elementi della percezione paesaggistica** visuale dalla costa
- **Tipologia viabilità di accesso** strada asfaltata
- **Pertinenza** nessuna



Informazioni sull'Edificio 2309

Unità volumetriche dell'Edificio 2309

N°	Foglio	Particella	Superficie coperta CTR (m ²)	N° piani	Piani interrati	Mansarda
806	39	43	918,16			
3124	39	43	91,85			
3125	39	43	119,3			
4361	39	43	113,98			

Caratteristiche generali

- **Tipologia rilievo:** palazzo storico
- **Proprietà:** privato
- **Stato di conservazione:** buono
- **Stato di utilizzo:** occupato
- **Stato di trasformazione:** nessuna

Caratteristiche architettoniche e strutturali

- **Tipologia copertura:** capanna
- **Manto di copertura:** in laterizio
- **Docce e pluviali:** in rame
- **Gronda:** in laterizio
- **Finitura esterna muratura:** intonaco in pietra
- **Infissi:** in alluminio in legno
- **Oscuramenti:** persiane in legno
- **Presenza di elementi architettonici e decorativi esterni di pregio:** elementi decorativi decorazioni sottogronda angolari zoccolature riquadrature aperture cornici marcapiano balconi



Rilievi fotografici

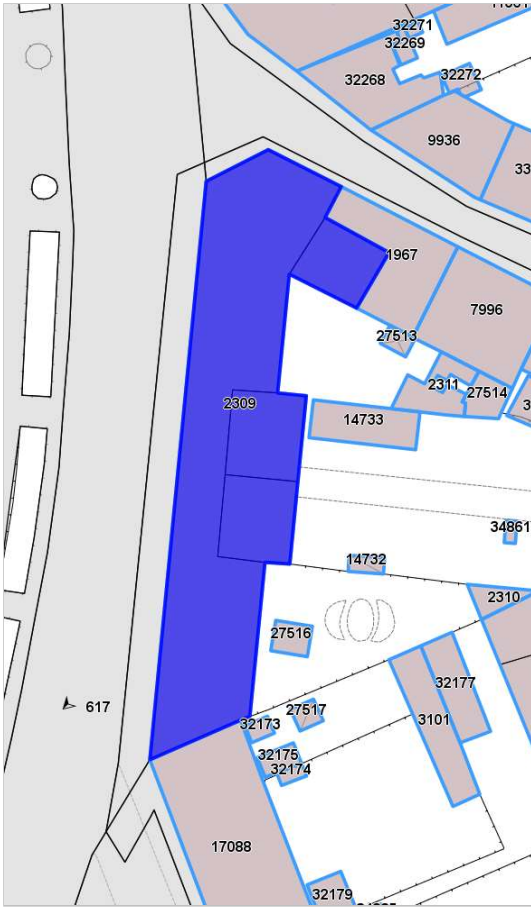


FOTO n° 615 (pertinenza)



FOTO n° 616 (pertinenza)

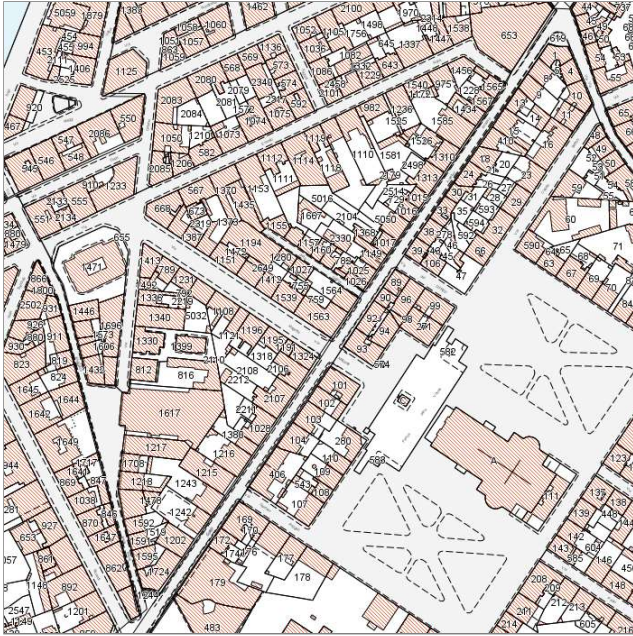
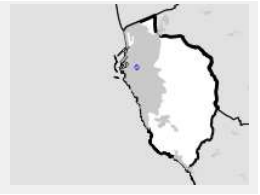


FOTO n° 617 (pertinenza)



Edifici associati alla Scheda:

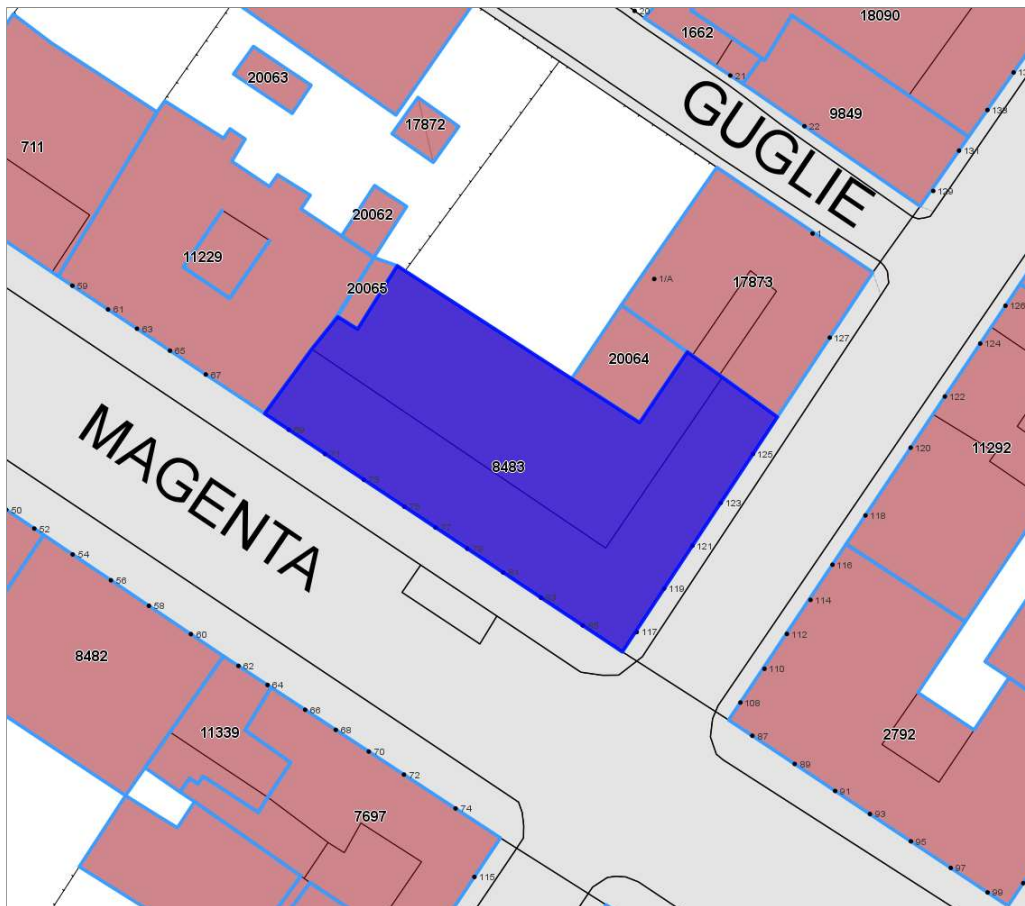
ID 8483



Catasto (1:5000)



Foto aerea 2019 (1:5000)



Informazioni sulla Scheda

- **Data rilevazione** 21/10/2022
- **N° elenco** PA.22
- **Località** MAGENTA
- **Denominazione** PALAZZO CERRI
- **Morfologia territoriale** Pianura
- **Localizzazione territoriale** ambito urbano
- **Elementi della percezione paesaggistica** assenti
- **Tipologia viabilità di accesso** strada asfaltata
- **Pertinenza** nessuna



Informazioni sull'Edificio 8483

Unità volumetriche dell'Edificio 8483

N°	Foglio	Particella	Superficie coperta CTR (m ²)	N° piani	Piani interrati	Mansarda
10567	95	1563	288.5			
11259	95	1563	267.63			

Caratteristiche generali

- **Tipologia rilievo:** palazzo storico
- **Proprietà:** privato
- **Stato di conservazione:** buono
- **Stato di utilizzo:** occupato
- **Stato di trasformazione:** nessuna

Caratteristiche architettoniche e strutturali

- **Tipologia copertura:** capanna
- **Manto di copertura:** in laterizio
- **Docce e pluviali:** in rame
- **Gronda:** in laterizio
- **Finitura esterna muratura:** intonaco in pietra
- **Infissi:** in alluminio in legno
- **Oscuramenti:** persiane in legno
- **Presenza di elementi architettonici e decorativi esterni di pregio:** decorazioni sottogronda angolari zoccolature riquadrature aperture balconi



Rilievi fotografici

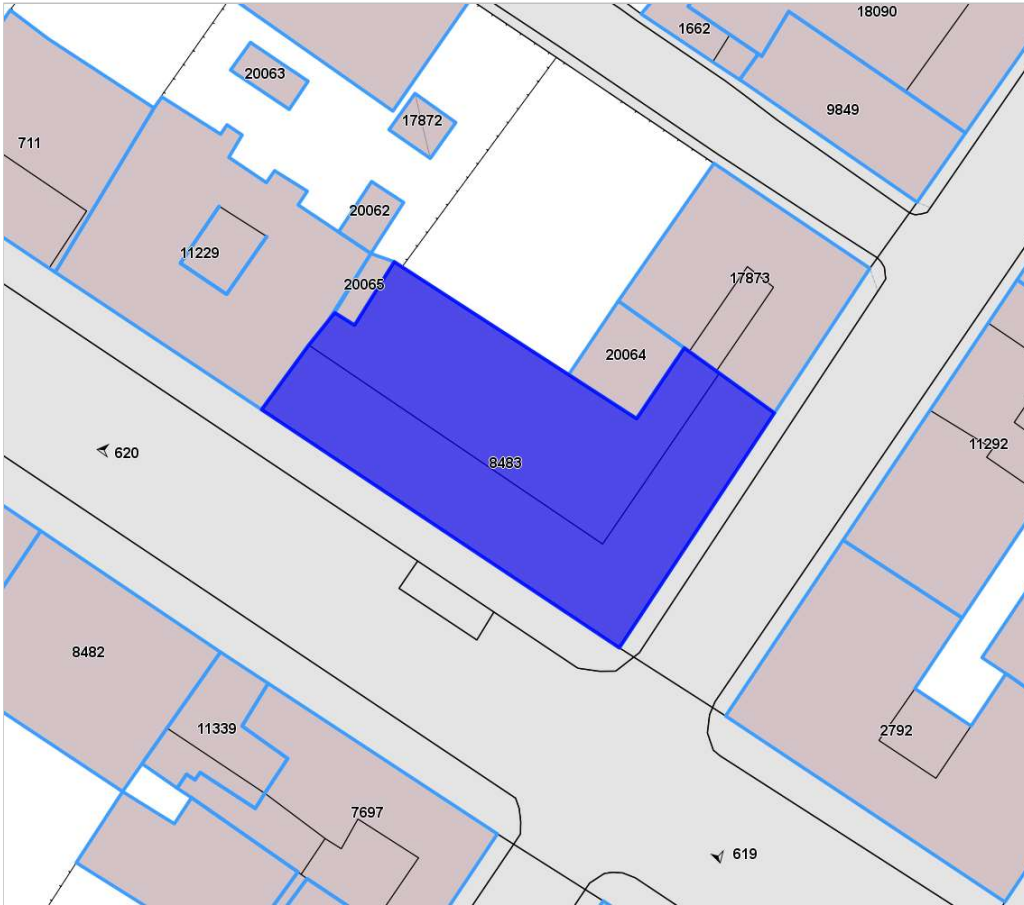


FOTO n° 618 (pertinenza)



FOTO n° 619 (pertinenza)

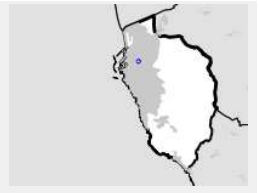


FOTO n° 620 (pertinenza)



Edifici associati alla Scheda:

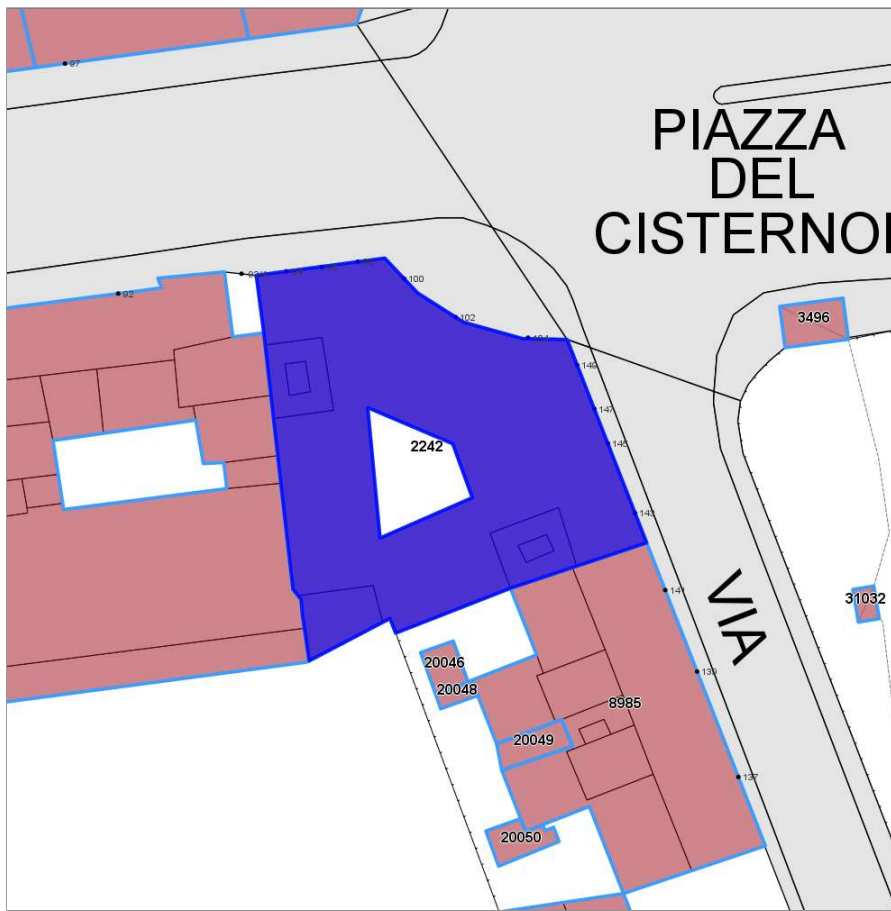
ID 2242



Catasto (1:5000)



Foto aerea 2019 (1:5000)



Informazioni sulla Scheda

- **Data rilevazione** 21/10/2022
- **N° elenco** PA.23
- **Località** CISTERNONE
- **Denominazione** PALAZZO CIAMPI
- **Morfologia territoriale** Pianura
- **Localizzazione territoriale** ambito urbano
- **Elementi della percezione paesaggistica** assenti
- **Tipologia viabilità di accesso** strada asfaltata
- **Pertinenza** nessuna



Informazioni sull'Edificio 2242

Unità volumetriche dell'Edificio 2242

N°	Foglio	Particella	Superficie coperta CTR (m ²)	N° piani	Piani interrati	Mansarda
10923	95	66	25,7			
12004	95	66	24,07			
12006	95	66	3,55			
12477	95	66	515,79			
12480	95	66	23,87			
12483	95	66	4,23			

Caratteristiche generali

- **Tipologia rilievo:** palazzo storico
- **Proprietà:** privato
- **Stato di conservazione:** buono
- **Stato di utilizzo:** occupato
- **Stato di trasformazione:** nessuna

Caratteristiche architettoniche e strutturali

- **Tipologia copertura:** capanna
- **Manto di copertura:** in laterizio
- **Docce e pluviali:** in rame
- **Gronda:** in pietra
- **Finitura esterna muratura:** intonaco
- **Infissi:** in alluminio
in legno
- **Oscuramenti:** persiane in legno
- **Presenza di elementi architettonici e decorativi esterni di pregio:** elementi decorativi
decorazioni sottogronda
angolari
zoccolature
riquadrate aperture
cornici marcapiano



Rilievi fotografici

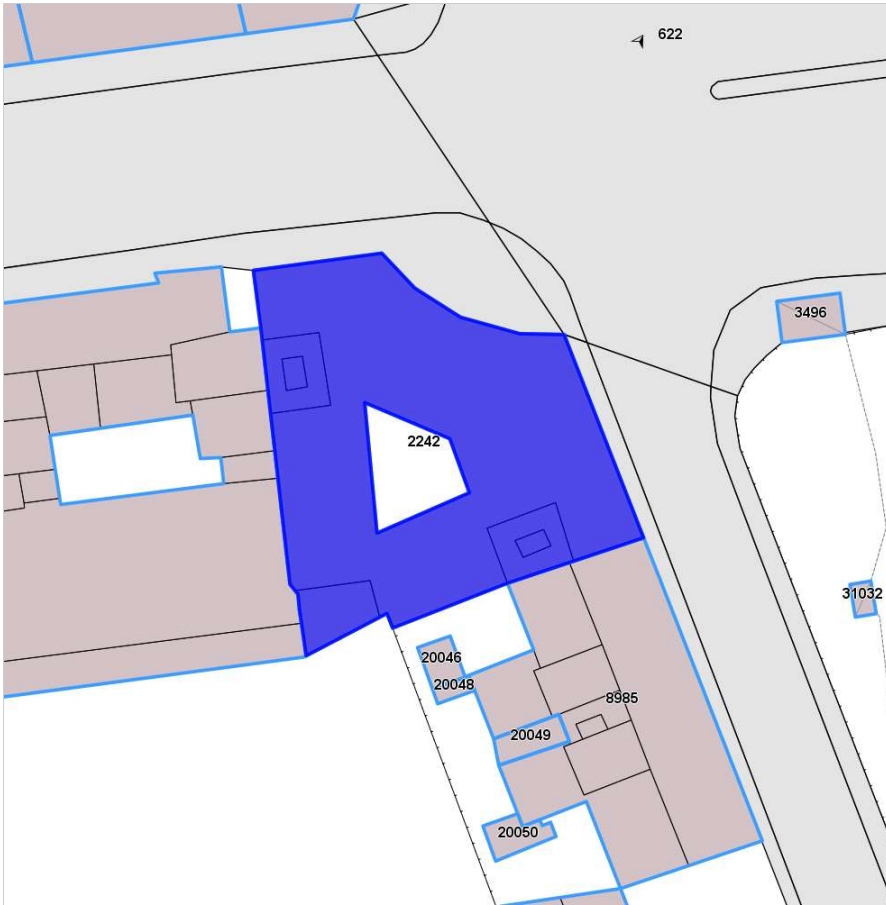


FOTO n° 621 (pertinenza)

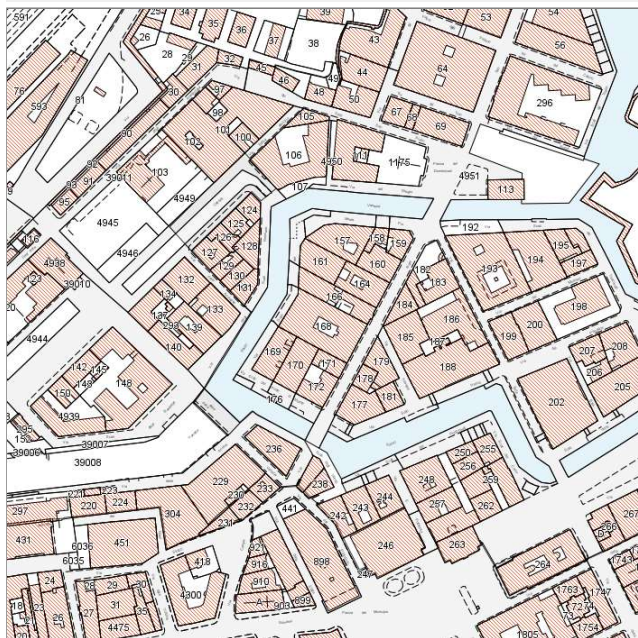


FOTO n° 622 (pertinenza)



Edifici associati alla Scheda:

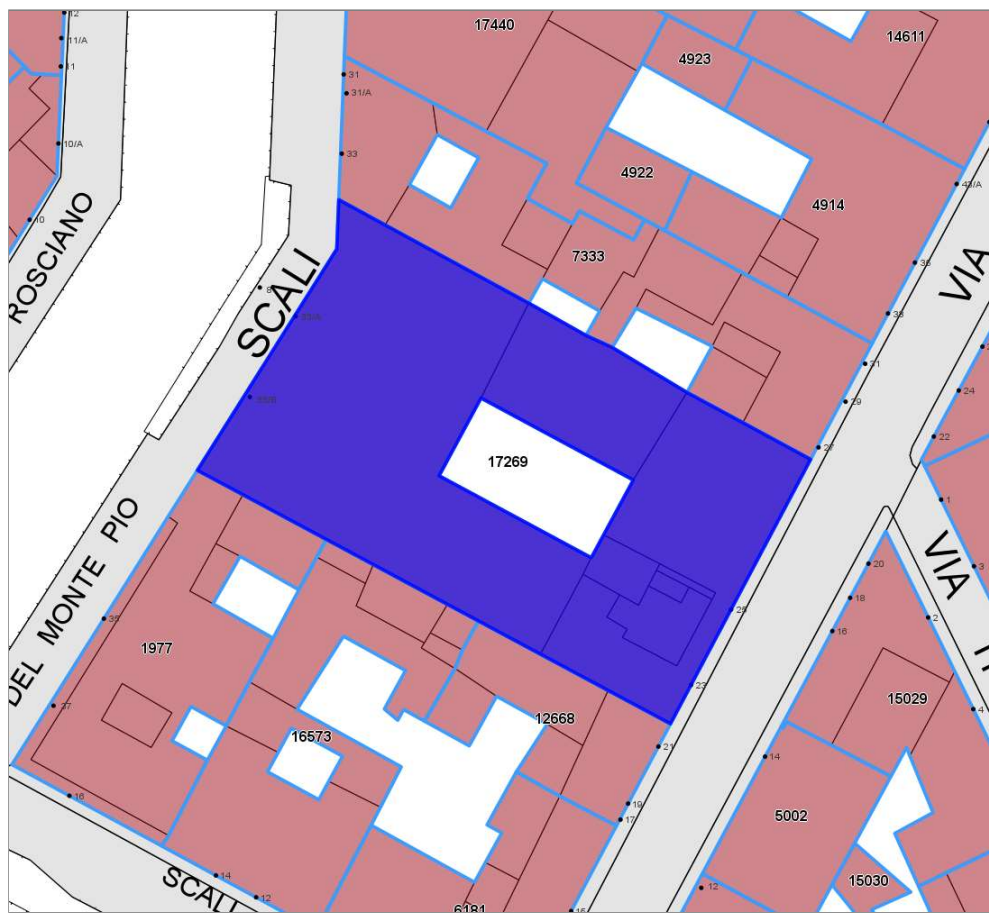
ID 17269



Catasto (1:5000)



Foto aerea 2019 (1:5000)



Informazioni sulla Scheda

- **Data rilevazione** 21/10/2022
- **N° elenco** PA.24
- **Località** VENEZIA
- **Denominazione** PALAZZO DEL MONTE DI PIETA'(CIACCHERI)
- **Morfologia territoriale** Pianura
- **Localizzazione territoriale** ambito urbano
- **Elementi della percezione paesaggistica** assenti
- **Tipologia viabilità di accesso** strada asfaltata
- **Pertinenza** nessuna



Informazioni sull'Edificio 17269

Unità volumetriche dell'Edificio 17269

N°	Foglio	Particella	Superficie coperta CTR (m ²)	N° piani	Piani interrati	Mansarda
1536	93	168	397,34			
2686	93	168	923,23			
3538	93	168	210,54			
3612	93	168	5,22			
3619	93	168	32,66			
3621	93	168	7,29			
4358	93	168	52,03			

Caratteristiche generali

- **Tipologia rilievo:** palazzo storico
- **Proprietà:** privato
- **Stato di conservazione:** sufficiente
- **Stato di utilizzo:** parzialmente occupato
- **Stato di trasformazione:** nessuna

Caratteristiche architettoniche e strutturali

- **Tipologia copertura:** piana capanna
- **Manto di copertura:** in cemento in laterizio
- **Docce e pluviali:** in rame
- **Gronda:** in legno
- **Finitura esterna muratura:** intonaco
- **Infissi:** in legno
- **Oscurementi:** persiane in legno
- **Presenza di elementi architettonici e decorativi esterni di pregio:** elementi decorativi
zoccolature
riquadrate aperture



Rilievi fotografici

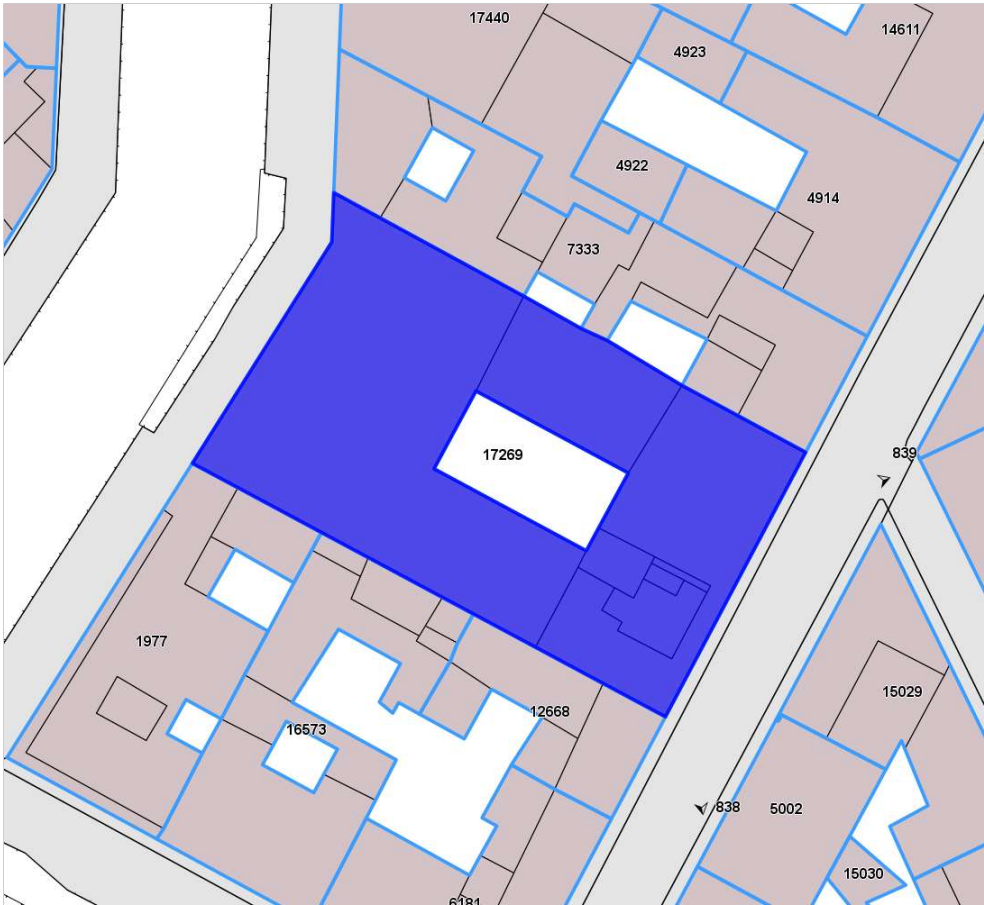


FOTO n° 838 (pertinenza)



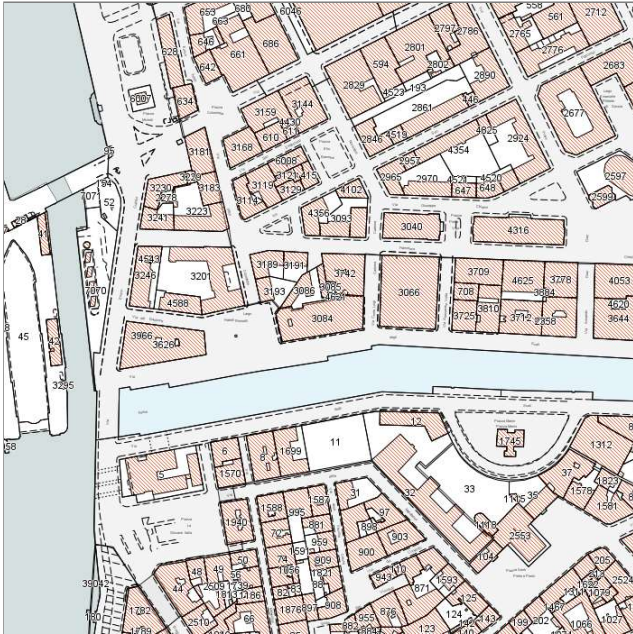
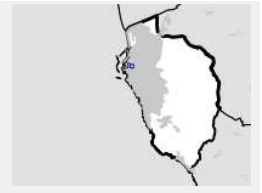
FOTO n° 839 (pertinenza)



FOTO n° 840 (pertinenza)



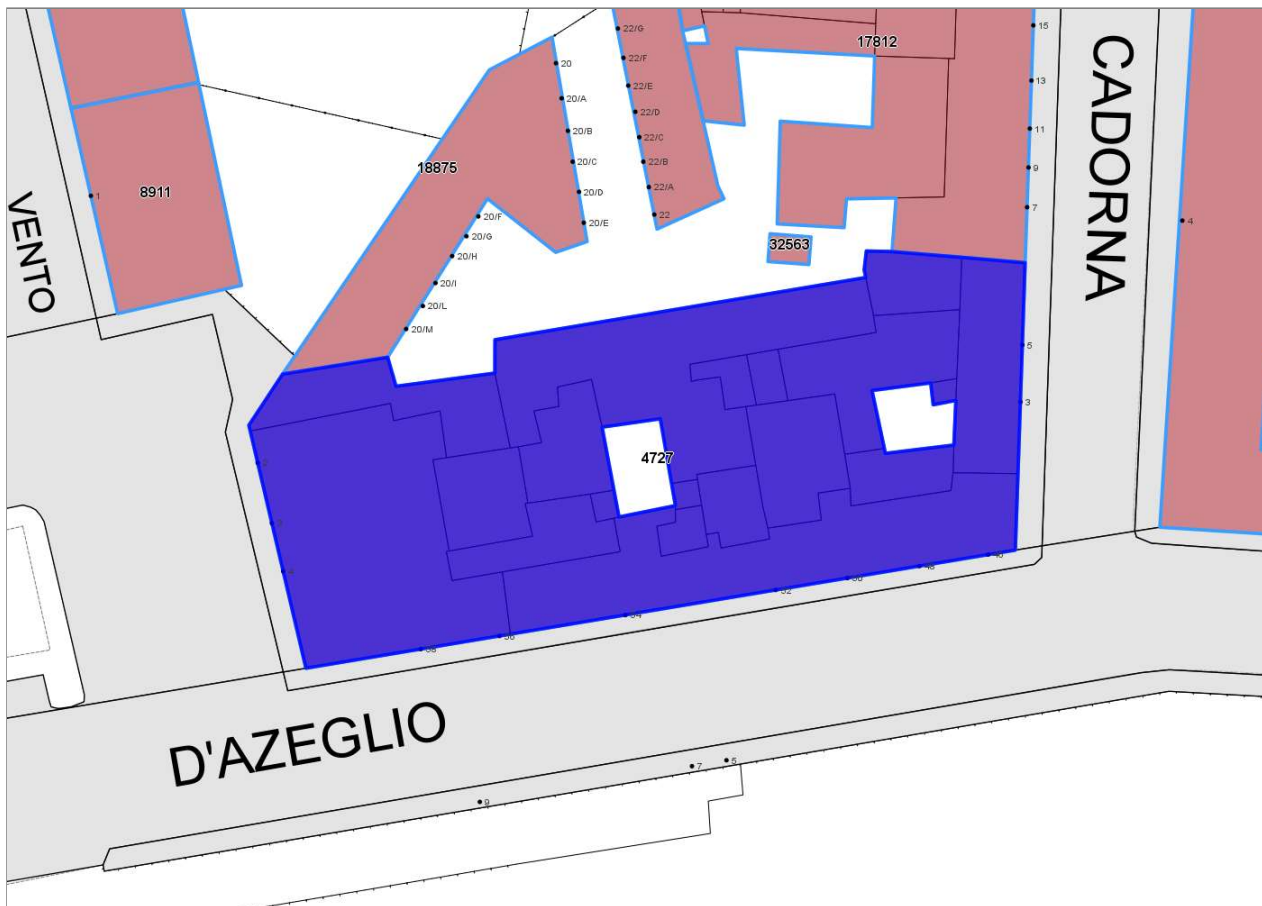
Edifici associati alla Scheda:
ID 4727



Catasto (1:5000)



Foto aerea 2019 (1:5000)



Informazioni sulla Scheda

- **Data rilevazione** 21/10/2022
- **N° elenco** PA.25
- **Località** SCALI D'AZEGLIO
- **Denominazione** PALAZZO DELL'AQUILA NERA
- **Morfologia territoriale** Pianura
- **Localizzazione territoriale** ambito urbano
- **Elementi della percezione paesaggistica** assenti
- **Tipologia viabilità di accesso** strada asfaltata
- **Pertinenza** nessuna



Informazioni sull'Edificio 4727

Unità volumetriche dell'Edificio 4727

N°	Foglio	Particella	Superficie coperta CTR (m ²)	N° piani	Piani interrati	Mansarda
5802	94	3084	303,45			
5978	94	3084	11,35			
5979	94	3084	85,6			
5980	94	3084	37,69			
5981	94	3084	14,01			
5982	94	3084	91,37			
5983	94	3084	53,65			
5984	94	3084	236,48			
5985	94	3084	3,67			
5986	94	3084	93,75			
5987	94	3084	34,57			
5988	94	3084	53,48			
6339	94	3084	245,77			
6405	94	3084	4,72			
6410	94	3084	4,54			
6412	94	3084	49,92			
6413	94	3084	30,1			
6414	94	3084	12,2			
6415	94	3084	69,01			

Caratteristiche generali

- **Tipologia rilievo:** palazzo storico
- **Proprietà:** privato
- **Stato di conservazione:** buono
- **Stato di utilizzo:** occupato
- **Stato di trasformazione:** nessuna

Caratteristiche architettoniche e strutturali

- **Tipologia copertura:** capanna
- **Manto di copertura:** in laterizio
- **Docce e pluviali:** in rame
- **Gronda:** in pietra
- **Finitura esterna muratura:** intonaco
- **Infissi:** in legno
- **Oscuramenti:** persiane in legno
- **Presenza di elementi architettonici e decorativi esterni di pregio:** elementi decorativi
decorazioni sottogronda
angolari
zoccolature
riquadrature aperture
cornici marcapiano
balconi



Rilievi fotografici



FOTO n° 626 (pertinenza)



FOTO n° 628 (pertinenza)



FOTO n° 738 (pertinenza)



FOTO n° 739 (pertinenza)

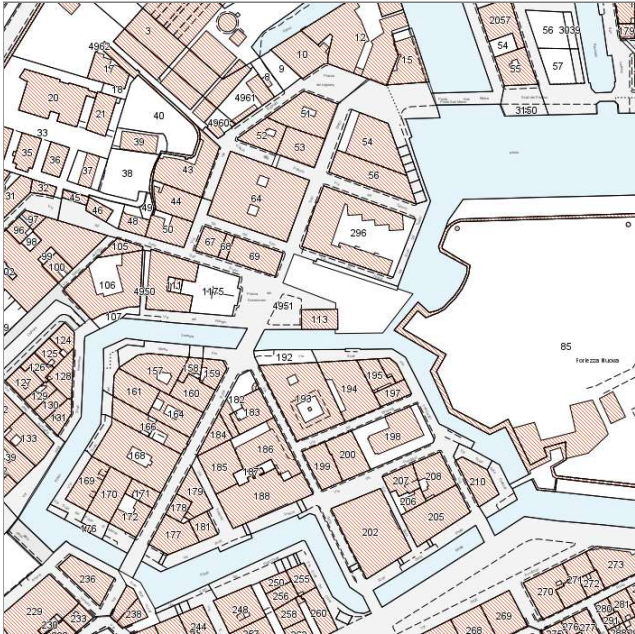
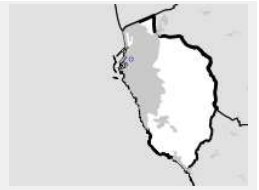






Edifici associati alla Scheda:

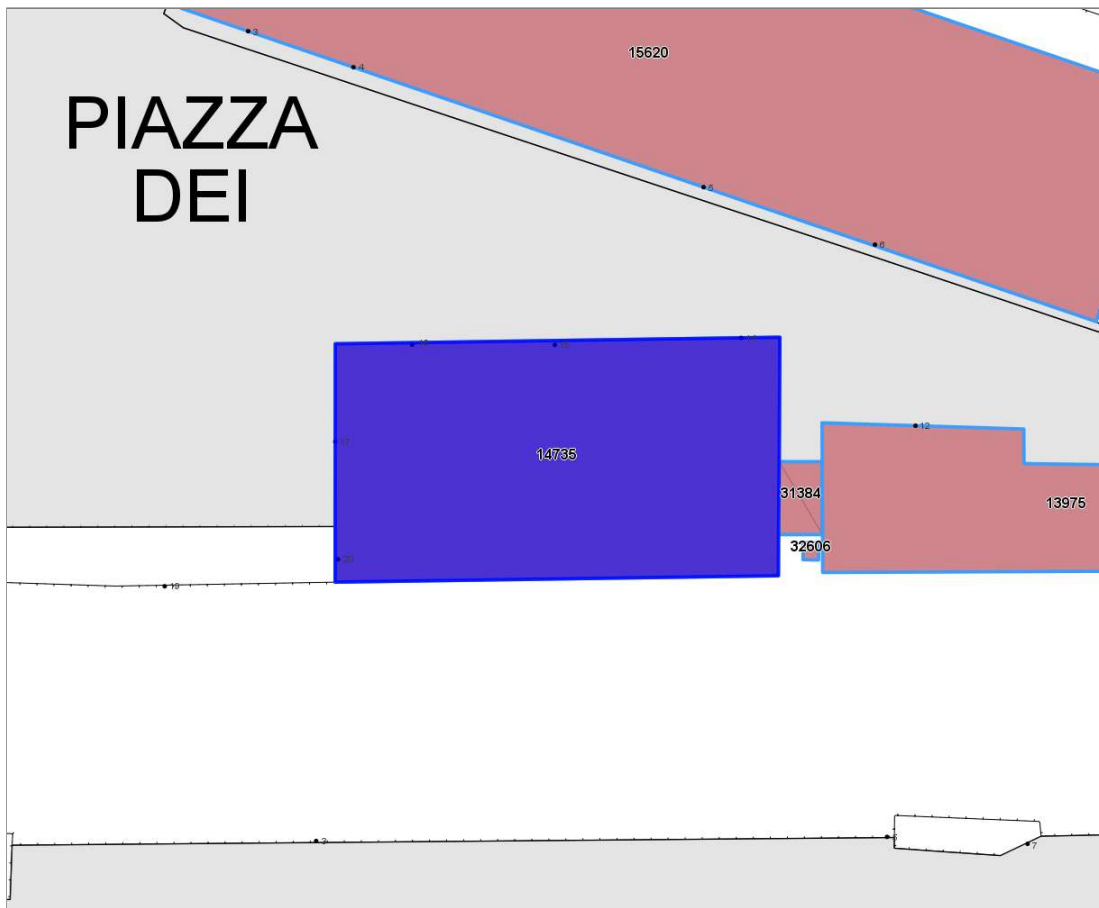
ID 14735



Catasto (1:5000)



Foto aerea 2019 (1:5000)



Informazioni sulla Scheda

- **Data rilevazione** 24/10/2022
- **N° elenco** PA.26
- **Località** VENEZIA
- **Denominazione** PALAZZO DELLA FRATELLANZA ARTIGIANA
- **Morfologia territoriale** Pianura
- **Localizzazione territoriale** costa urbana
- **Elementi della percezione paesaggistica** assenti
- **Tipologia viabilità di accesso** strada asfaltata
- **Pertinenza** nessuna



Informazioni sull'Edificio 14735

Unità volumetriche dell'Edificio 14735

N°	Foglio	Particella	Superficie coperta CTR (m ²)	N° piani	Piani interrati	Mansarda
3354	93	113	393,6			

Caratteristiche generali

- **Tipologia rilievo:** palazzo storico
- **Proprietà:** privato
- **Stato di conservazione:** buono
- **Stato di utilizzo:** occupato
- **Stato di trasformazione:** nessuna

Caratteristiche architettoniche e strutturali

- **Tipologia copertura:** padiglione
- **Manto di copertura:** in laterizio
- **Docce e pluviali:** in rame
- **Gronda:** in legno
- **Finitura esterna muratura:** intonaco
- **Infissi:** in alluminio
in legno
- **Oscuramenti:** scuri esterni
persiane in legno
- **Presenza di elementi architettonici e decorativi esterni di pregio:** elementi decorativi
zoccolature
riquadrature aperture



Rilievi fotografici

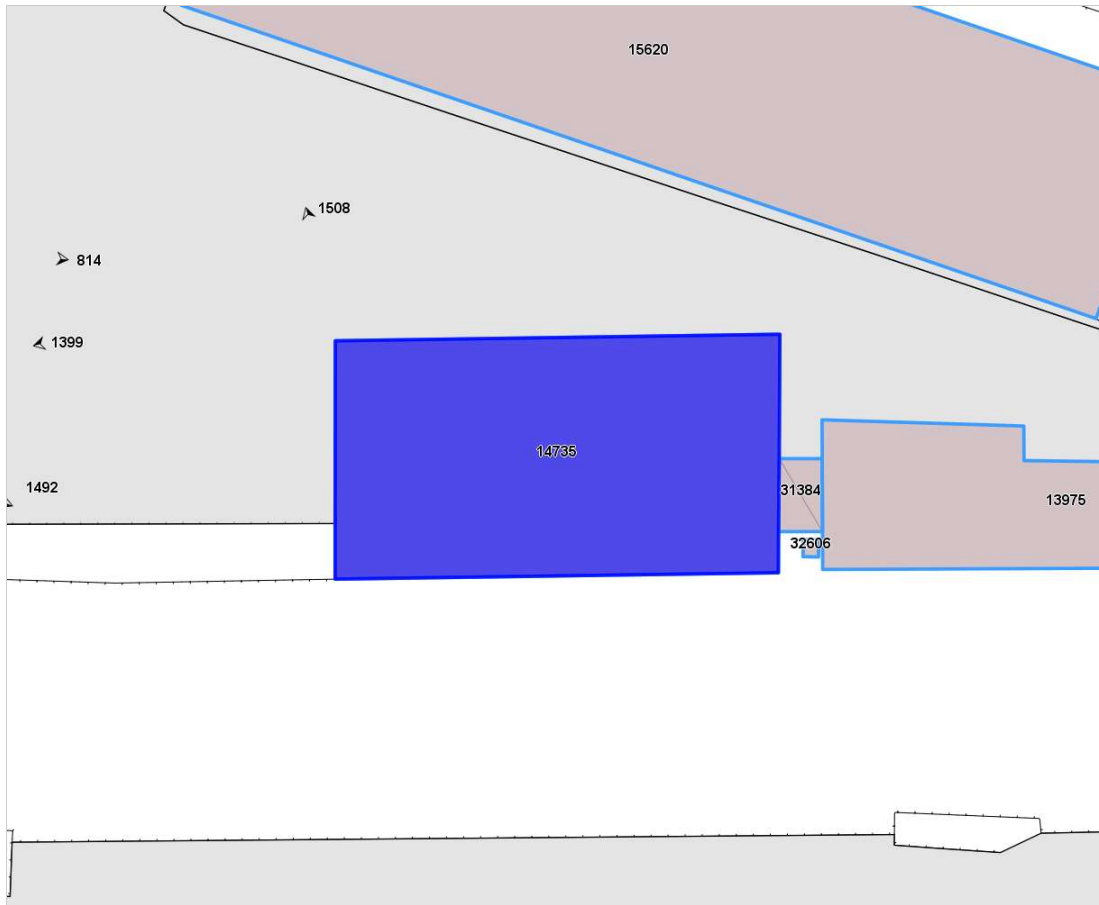


FOTO n° 1507 (pertinenza)

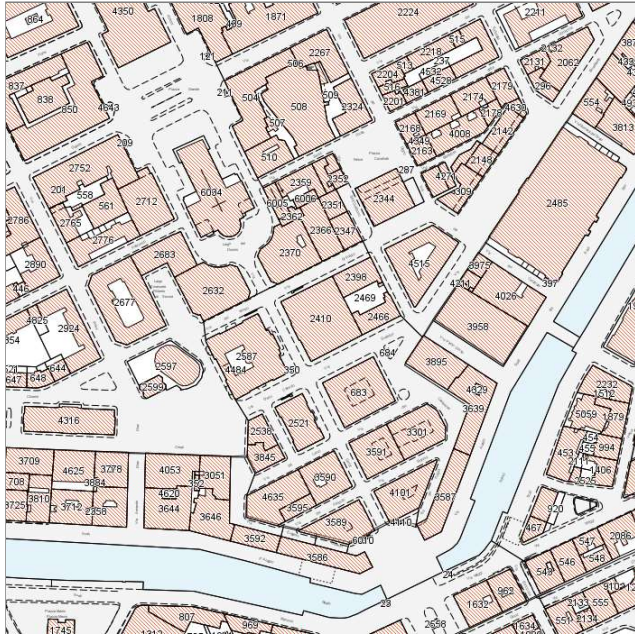
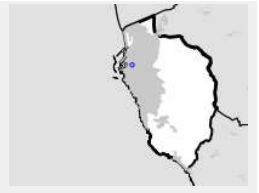


FOTO n° 1508 (pertinenza)



Edifici associati alla Scheda:

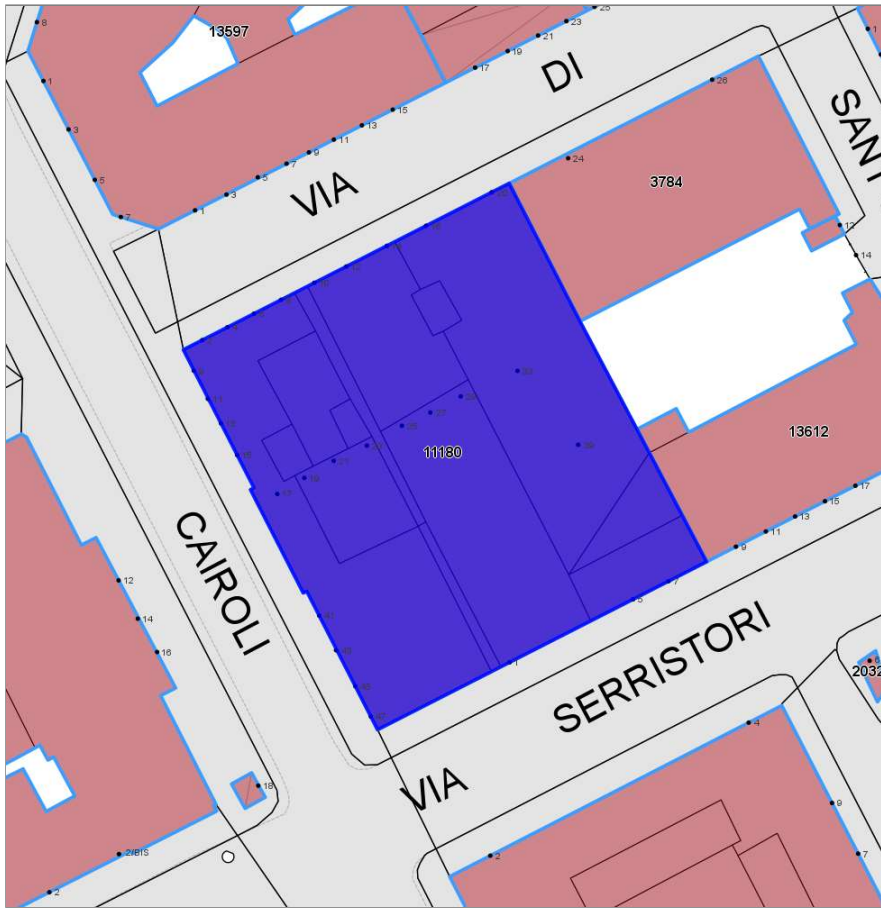
ID 11180



Catasto (1:5000)



Foto aerea 2019 (1:5000)



Informazioni sulla Scheda

- **Data rilevazione** 24/10/2022
- **N° elenco** PA.27
- **Località** VIA CAIROLI
- **Denominazione** PALAZZO DELLA GALLERIA
- **Morfologia territoriale** Pianura
- **Localizzazione territoriale** ambito urbano
- **Elementi della percezione paesaggistica** assenti
- **Tipologia viabilità di accesso** strada asfaltata
- **Pertinenza** nessuna



Informazioni sull'Edificio 11180

Unità volumetriche dell'Edificio 11180

N°	Foglio	Particella	Superficie coperta CTR (m ²)	N° piani	Piani interrati	Mansarda
1659	94	2410	85,07			
1660	94	2410	57,61			
5534	94	2410	20,22			
5537	94	2410	110,16			
6200	94	2410	471,11			
6201	94	2410	20,2			
6230	94	2410	196,49			
6231	94	2410	19,04			
6232	94	2410	536,38			
6239	94	2410	38,14			
6240	94	2410	13,6			
6241	94	2410	83,7			
6383	94	2410	348,07			

Caratteristiche generali

- **Tipologia rilievo:** palazzo storico
- **Proprietà:** privato
- **Stato di conservazione:** buono
- **Stato di utilizzo:** occupato
- **Stato di trasformazione:** nessuna

Caratteristiche architettoniche e strutturali

- **Tipologia copertura:** a terrazza piana
- **Manto di copertura:** altro in cemento
- **Docce e pluviali:** incassati in rame
- **Gronda:** in pietra
- **Finitura esterna muratura:** intonaco in pietra
- **Infissi:** in alluminio in legno
- **Oscuramenti:** avvolgibili
- **Presenza di elementi architettonici e decorativi esterni di pregio:** elementi decorativi decorazioni sottogronda angolari zoccolature riquadrature aperture cornici marcapiano balconi



Rilievi fotografici

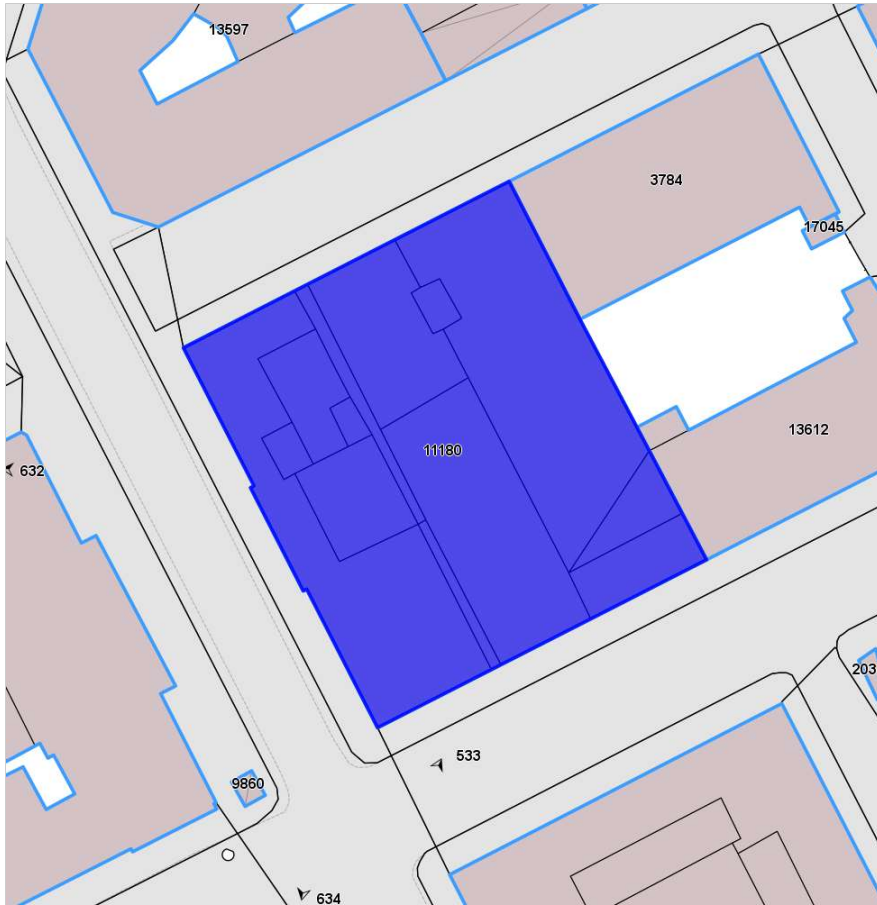


FOTO n° 862 (pertinenza)



FOTO n° 863 (pertinenza)



FOTO n° 864 (pertinenza)



FOTO n° 865 (pertinenza)



FOTO n° 632 (edificio 11180)



FOTO n° 633 (edificio 11180)



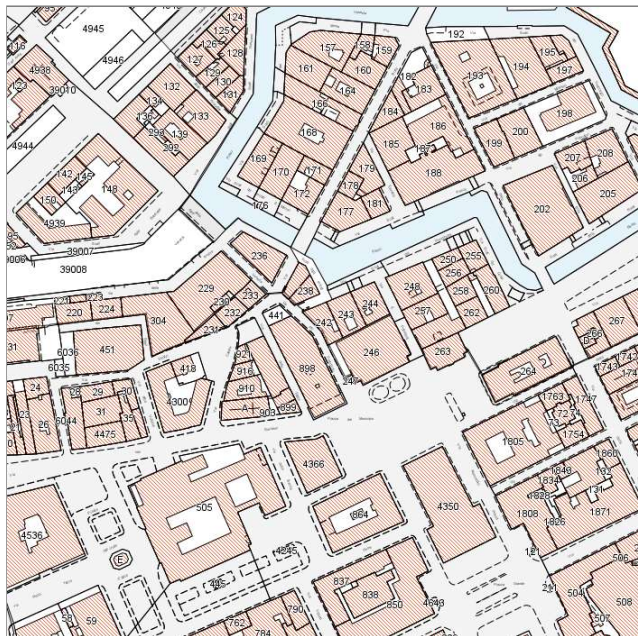
FOTO n° 634 (edificio 11180)





Edifici associati alla Scheda:

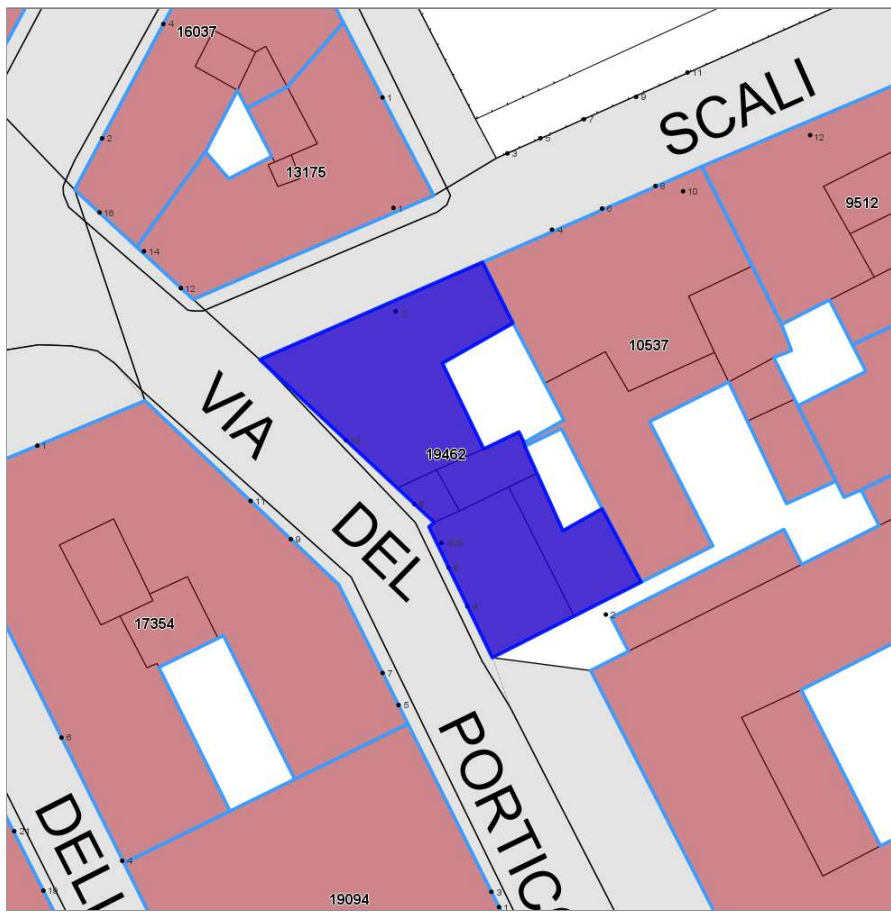
ID 19462



Catasto (1:5000)



Foto aerea 2019 (1:5000)



Informazioni sulla Scheda

- **Data rilevazione** 24/10/2022
- **N° elenco** PA.28
- **Località** VENEZIA NUOVA
- **Denominazione** PALAZZO DELLE CASE PIE
- **Morfologia territoriale** Pianura
- **Localizzazione territoriale** ambito urbano
- **Elementi della percezione paesaggistica** assenti
- **Tipologia viabilità di accesso** strada asfaltata
- **Pertinenza** nessuna



Informazioni sull'Edificio 19462

Unità volumetriche dell'Edificio 19462

N°	Foglio	Particella	Superficie coperta CTR (m ²)	N° piani	Piani interrati	Mansarda
807	93	242	10,41			
809	93	242	25,29			
2400	93	242	50,13			
2453	93	242	82,66			
48144	93	242	176,03			

Caratteristiche generali

- **Tipologia rilievo:** palazzo storico
- **Proprietà:** pubblico
- **Stato di conservazione:** sufficiente
- **Stato di utilizzo:** occupato
- **Stato di trasformazione:** nessuna

Caratteristiche architettoniche e strutturali

- **Tipologia copertura:** padiglione capanna
- **Manto di copertura:** in laterizio
- **Docce e pluviali:** in rame
- **Gronda:** in legno
- **Finitura esterna muratura:** intonaco
- **Infissi:** in legno
- **Oscuramenti:** persiane in legno
- **Presenza di elementi architettonici e decorativi esterni di pregio:** riquadrature aperture cornici marcapiano



Rilievi fotografici

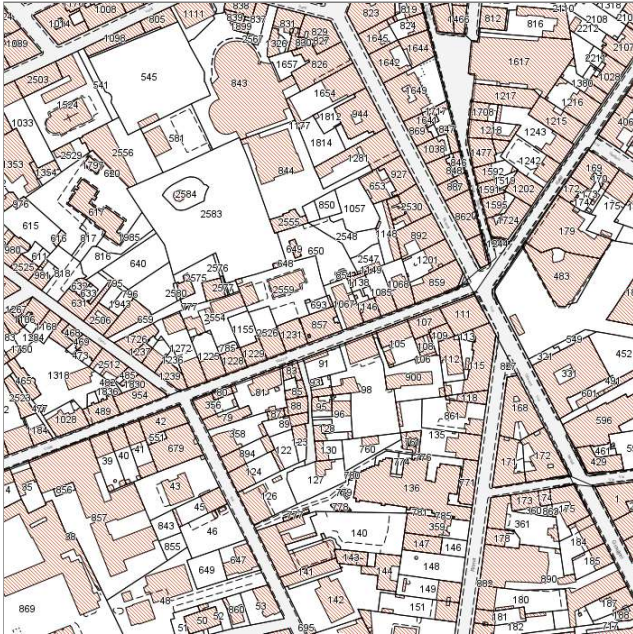


FOTO n° 1512 (pertinenza)



Edifici associati alla Scheda:

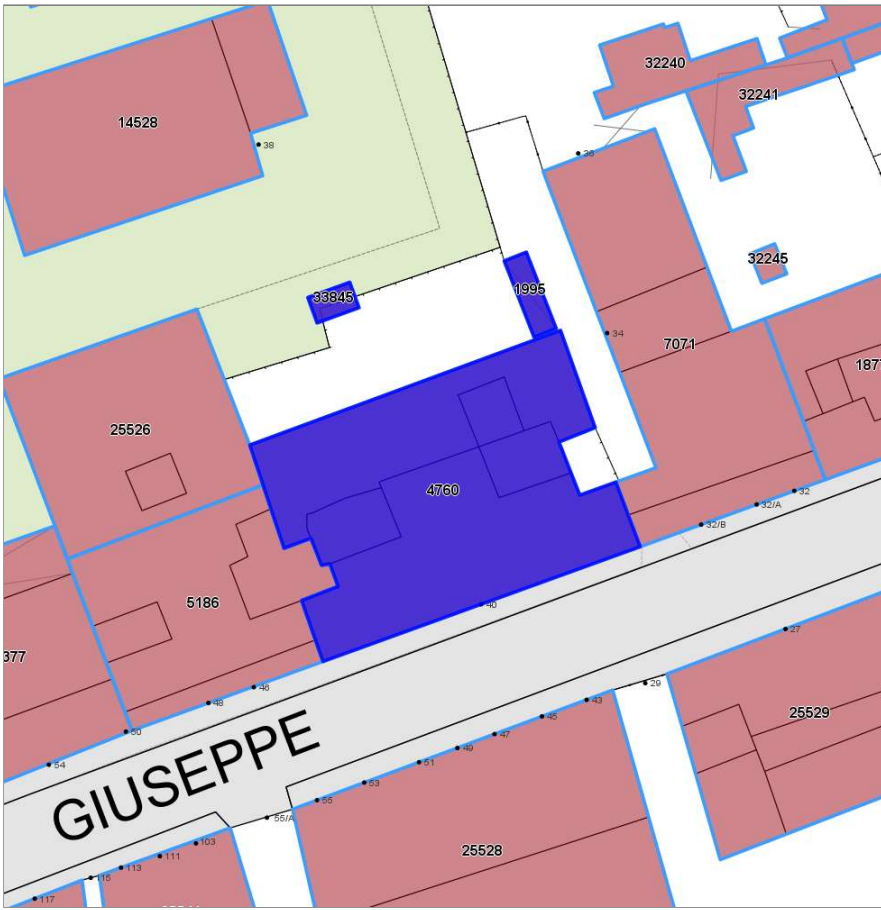
ID 1995 | ID 4760 | ID 33845



Catasto (1:5000)



Foto aerea 2019 (1:5000)



Informazioni sulla Scheda

- **Data rilevazione** 24/10/2022
- **N° elenco** PA.29
- **Località** CORSO MAZZINI
- **Denominazione** PALAZZO DONEGANI
- **Morfologia territoriale** Pianura
- **Localizzazione territoriale** costa urbana
- **Elementi della percezione paesaggistica** assenti
- **Tipologia viabilità di accesso** strada asfaltata
- **Pertinenza** nessuna



Informazioni sull'Edificio 1995

Unità volumetriche dell'Edificio 1995

N°	Foglio	Particella	Superficie coperta CTR (m ²)	N° piani	Piani interrati	Mansarda
34011	25	693	12,9			

Caratteristiche generali

- **Tipologia rilievo:** annesso (generico)
caratteristiche architettoniche non rilevabili

Informazioni sull'Edificio 4760

Unità volumetriche dell'Edificio 4760

N°	Foglio	Particella	Superficie coperta CTR (m ²)	N° piani	Piani interrati	Mansarda
2961	25	857	18,27			
2962	25	857	172,79			
2964	25	857	30,29			
2965	25	857	27,83			
2967	25	857	232,23			

Caratteristiche generali

- **Tipologia rilievo:** palazzo storico
- **Proprietà:** privato
- **Stato di conservazione:** buono
- **Stato di utilizzo:** occupato
- **Stato di trasformazione:** nessuna

Caratteristiche architettoniche e strutturali

- **Tipologia copertura:** capanna
- **Manto di copertura:** in laterizio
- **Docce e pluviali:** in rame
- **Gronda:** in laterizio
- **Finitura esterna muratura:** intonaco
in pietra
- **Infissi:** in pvc
in legno
- **Oscurementi:** persiane in legno
- **Presenza di elementi architettonici e decorativi esterni di pregio:** elementi decorativi
decorazioni sottogronda
angolari
zoccolature
riquadrate aperture
cornici marcapiano

Informazioni sull'Edificio 33845

Unità volumetriche dell'Edificio 33845

N°	Foglio	Particella	Superficie coperta CTR (m ²)	N° piani	Piani interrati	Mansarda
55574	25	693	7,99			

Caratteristiche generali

- **Tipologia rilievo:** annesso (generico)
caratteristiche architettoniche non rilevabili



Rilievi fotografici



FOTO n° 1513 (pertinenza)



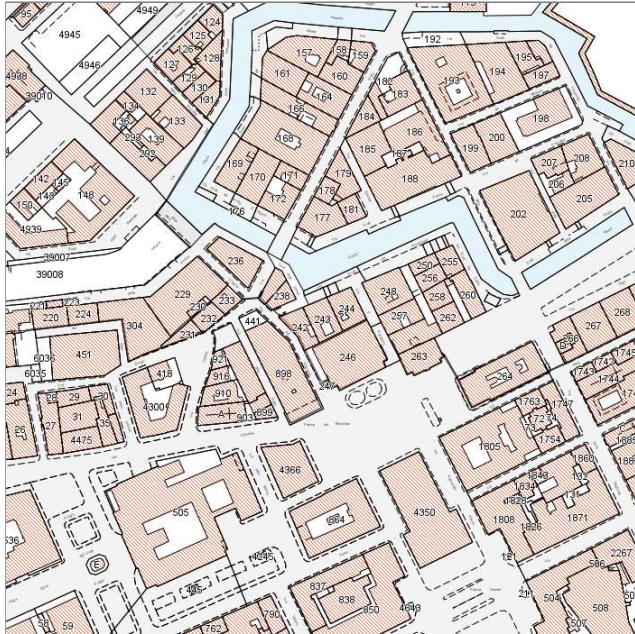
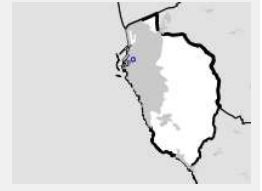
FOTO n° 1514 (pertinenza)



FOTO n° 1515 (pertinenza)



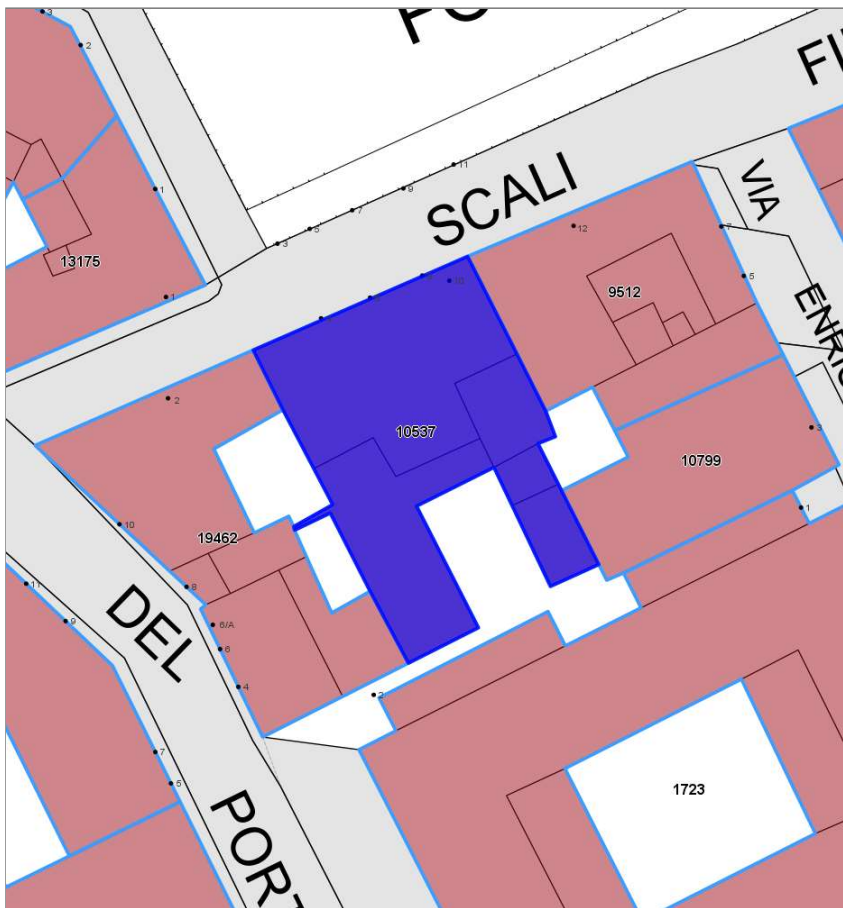
Edifici associati alla Scheda:
ID 10537



Catasto (1:5000)



Foto aerea 2019 (1:5000)



Informazioni sulla Scheda

- **Data rilevazione** 24/10/2022
- **N° elenco** PA.30
- **Località** VENEZIA NUOVA
- **Denominazione** PALAZZO FINOCCHIETTI
- **Morfologia territoriale** Pianura
- **Localizzazione territoriale** ambito urbano
- **Elementi della percezione paesaggistica** assenti
- **Tipologia viabilità di accesso** strada asfaltata
- **Pertinenza** nessuna



Informazioni sull'Edificio 10537

Unità volumetriche dell'Edificio 10537

N°	Foglio	Particella	Superficie coperta CTR (m ²)	N° piani	Piani interrati	Mansarda
1430	93	243	30,54			
1433	93	243	14,52			
2358	93	243	130,27			
2497	93	243	41,82			
3079	93	243	216,98			

Caratteristiche generali

- **Tipologia rilievo:** palazzo storico
- **Proprietà:** pubblico
- **Stato di conservazione:** buono
- **Stato di utilizzo:** occupato
- **Stato di trasformazione:** nessuna

Caratteristiche architettoniche e strutturali

- **Tipologia copertura:** capanna
- **Manto di copertura:** in laterizio
- **Docce e pluviali:** in rame
- **Gronda:** in legno
- **Finitura esterna muratura:** intonaco
- **Infissi:** in legno
- **Oscuramenti:** persiane in legno
- **Presenza di elementi architettonici e decorativi esterni di pregio:** riquadrature aperture
cornici marcapiano
balconi



Rilievi fotografici

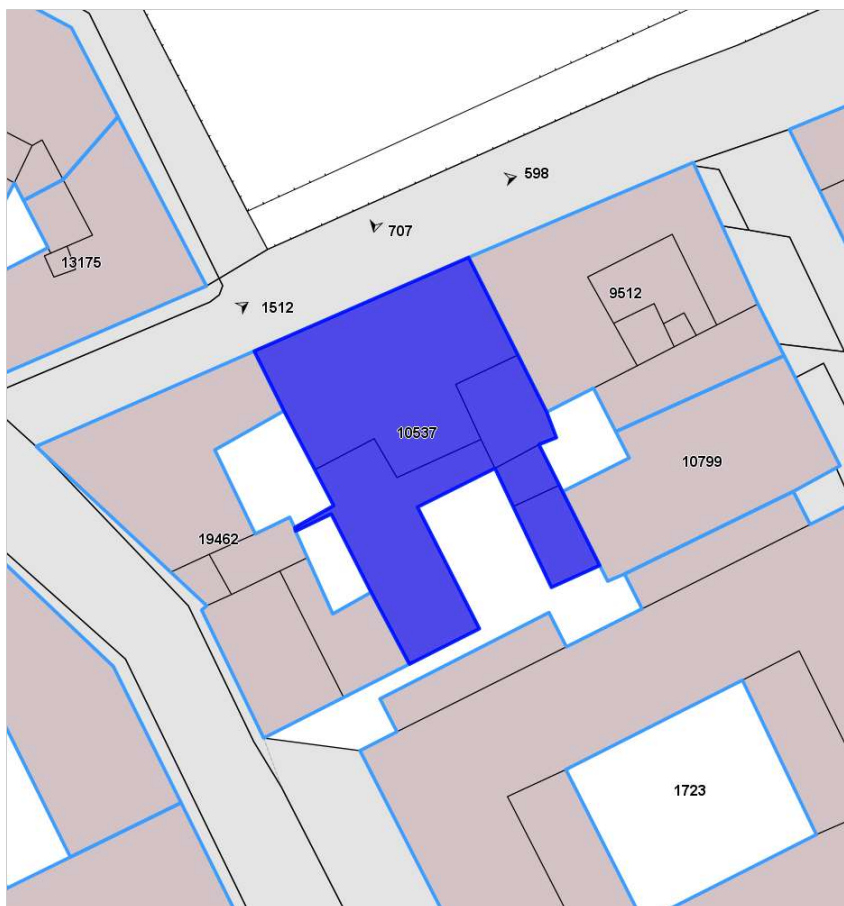
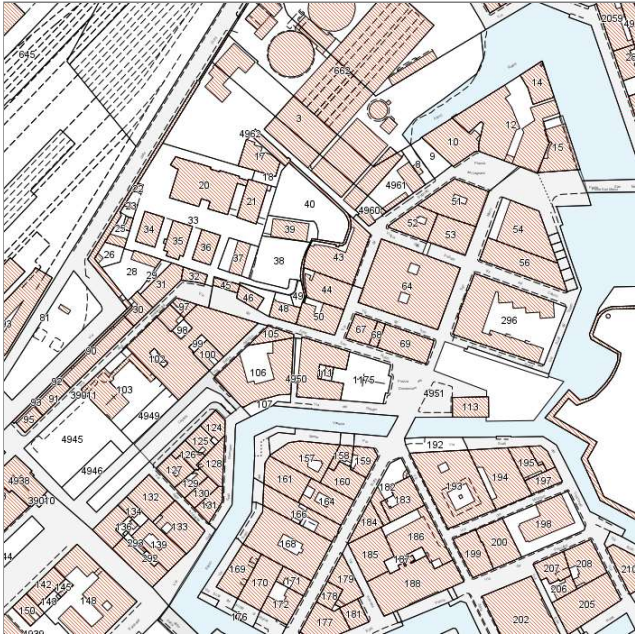
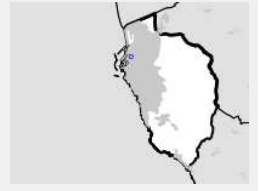


FOTO n° 695 (edificio 10537)



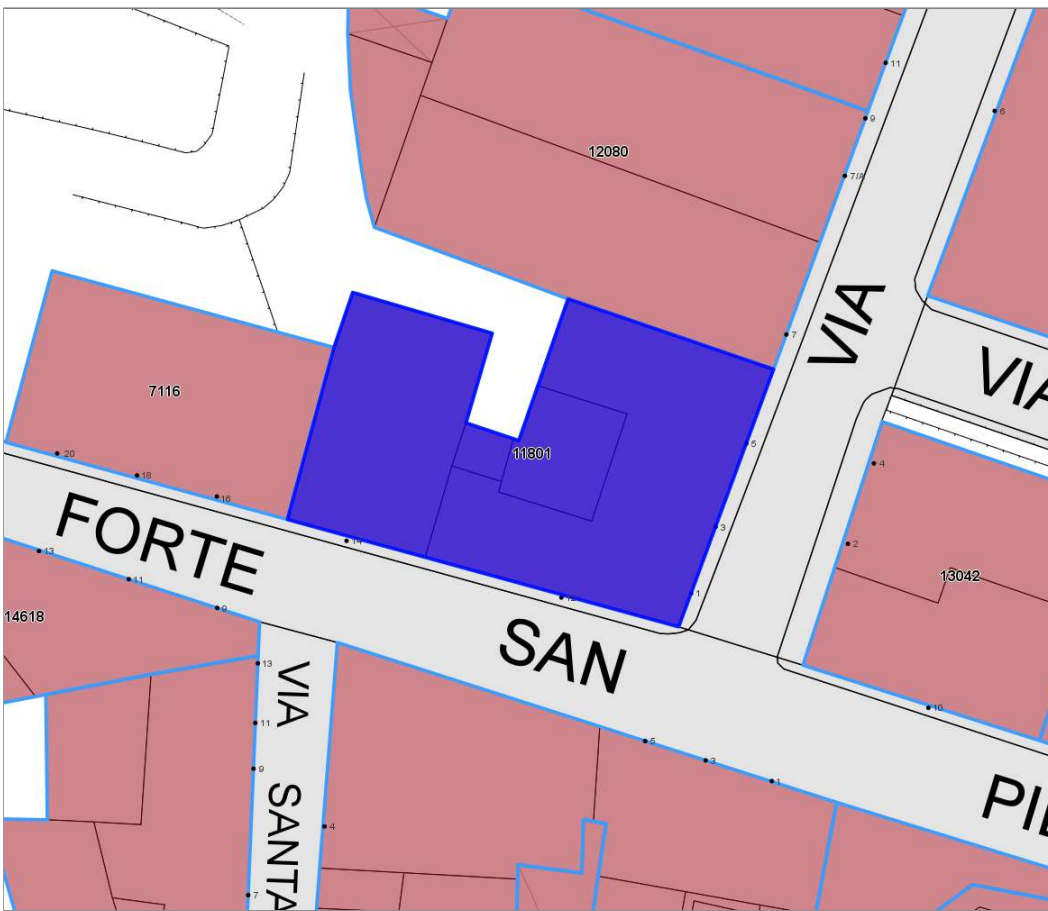
Edifici associati alla Scheda:
ID 11801



Catasto (1:5000)



Foto aerea 2019 (1:5000)



Informazioni sulla Scheda

- **Data rilevazione** 24/10/2022
- **N° elenco** PA.31
- **Località** VENEZIA
- **Denominazione** PALAZZO FOA
- **Morfologia territoriale** Pianura
- **Localizzazione territoriale** ambito urbano
- **Elementi della percezione paesaggistica** assenti
- **Tipologia viabilità di accesso** strada asfaltata
- **Pertinenza** nessuna



Informazioni sull'Edificio 11801

Unità volumetriche dell'Edificio 11801

N°	Foglio	Particella	Superficie coperta CTR (m ²)	N° piani	Piani interrati	Mansarda
2261	93	50	11,4			
2267	93	50	170,47			
2278	93	50	54,37			
2390	93	50	271,96			

Caratteristiche generali

- **Tipologia rilievo:** palazzo storico
- **Proprietà:** privato
- **Stato di conservazione:** sufficiente
- **Stato di utilizzo:** occupato
- **Stato di trasformazione:** nessuna

Caratteristiche architettoniche e strutturali

- **Tipologia copertura:** padiglione
capanna
- **Manto di copertura:** in laterizio
- **Docce e pluviali:** in rame
- **Gronda:** in laterizio
- **Finitura esterna muratura:** intonaco
- **Infissi:** in legno
- **Oscuramenti:** persiane in legno
- **Presenza di elementi architettonici e decorativi esterni di pregio:** elementi decorativi
decorazioni sottogronda
riquadrature aperture
torretta



Rilievi fotografici

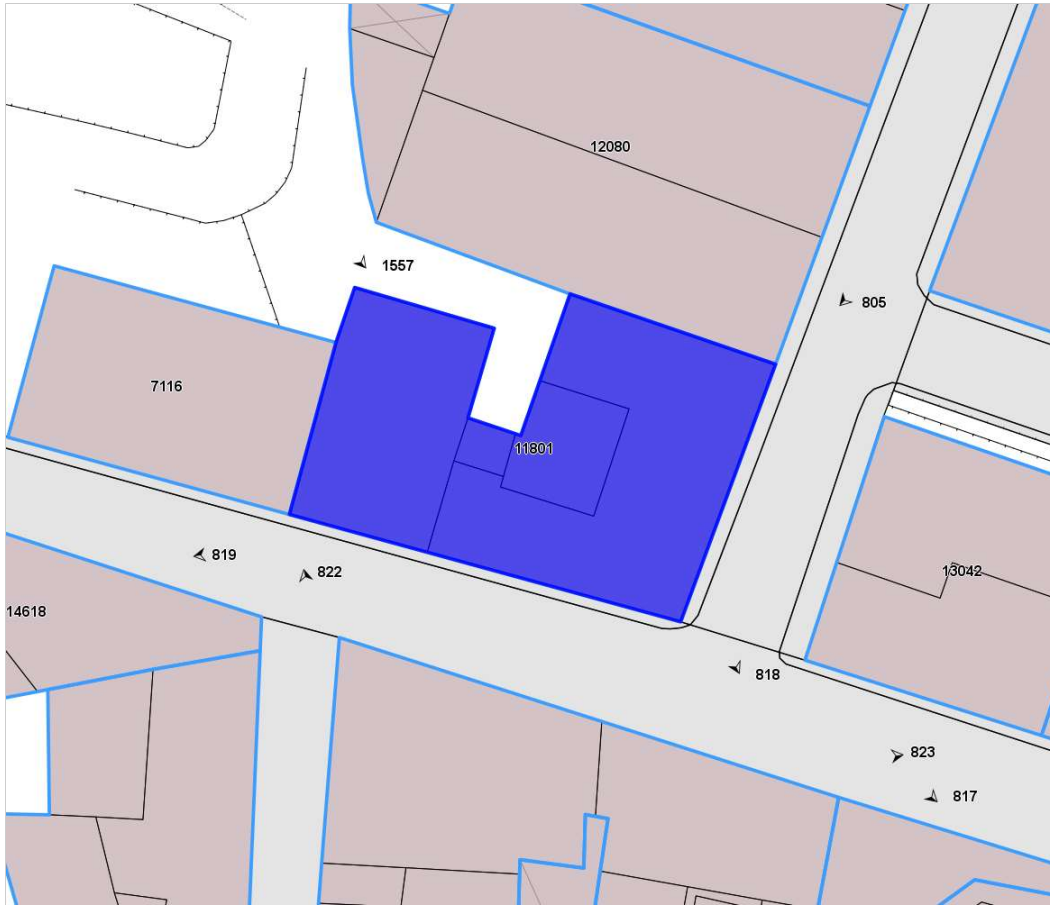


FOTO n° 817 (pertinenza)



FOTO n° 818 (pertinenza)

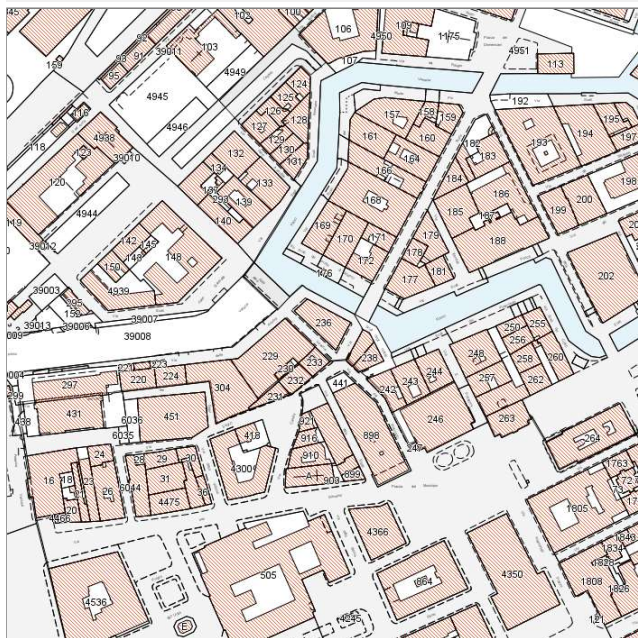


FOTO n° 819 (pertinenza)



Edifici associati alla Scheda:

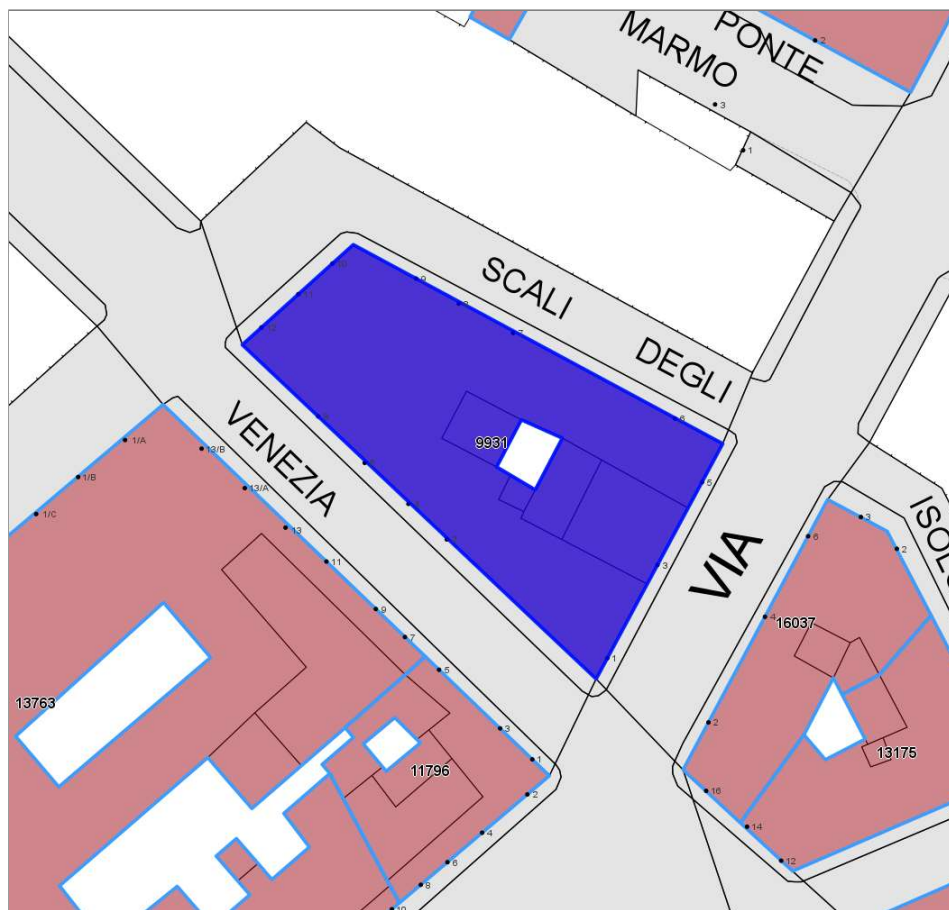
ID 9931



Catasto (1:5000)



Foto aerea 2019 (1:5000)



Informazioni sulla Scheda

- **Data rilevazione** 24/10/2022
- **N° elenco** PA.32
- **Località** VENEZIA
- **Denominazione** PALAZZO FRANCESCHI
- **Morfologia territoriale** Pianura
- **Localizzazione territoriale** ambito urbano
- **Elementi della percezione paesaggistica** assenti
- **Tipologia viabilità di accesso** strada asfaltata
- **Pertinenza** nessuna



Informazioni sull'Edificio 9931

Unità volumetriche dell'Edificio 9931

N°	Foglio	Particella	Superficie coperta CTR (m ²)	N° piani	Piani interrati	Mansarda
425	93	236	24,27			
426	93	236	5,39			
427	93	236	30,11			
2625	93	236	538,02			
2626	93	236	62,89			

Caratteristiche generali

- **Tipologia rilievo:** palazzo storico
- **Proprietà:** privato
- **Stato di conservazione:** buono
- **Stato di utilizzo:** occupato
- **Stato di trasformazione:** nessuna

Caratteristiche architettoniche e strutturali

- **Tipologia copertura:** padiglione
- **Manto di copertura:** in laterizio
- **Docce e pluviali:** in pvc
- **Gronda:** in legno
- **Finitura esterna muratura:** intonaco
- **Infissi:** in legno
- **Oscuramenti:** persiane in legno
- **Presenza di elementi architettonici e decorativi esterni di pregio:** riquadrature aperture balconi



Rilievi fotografici

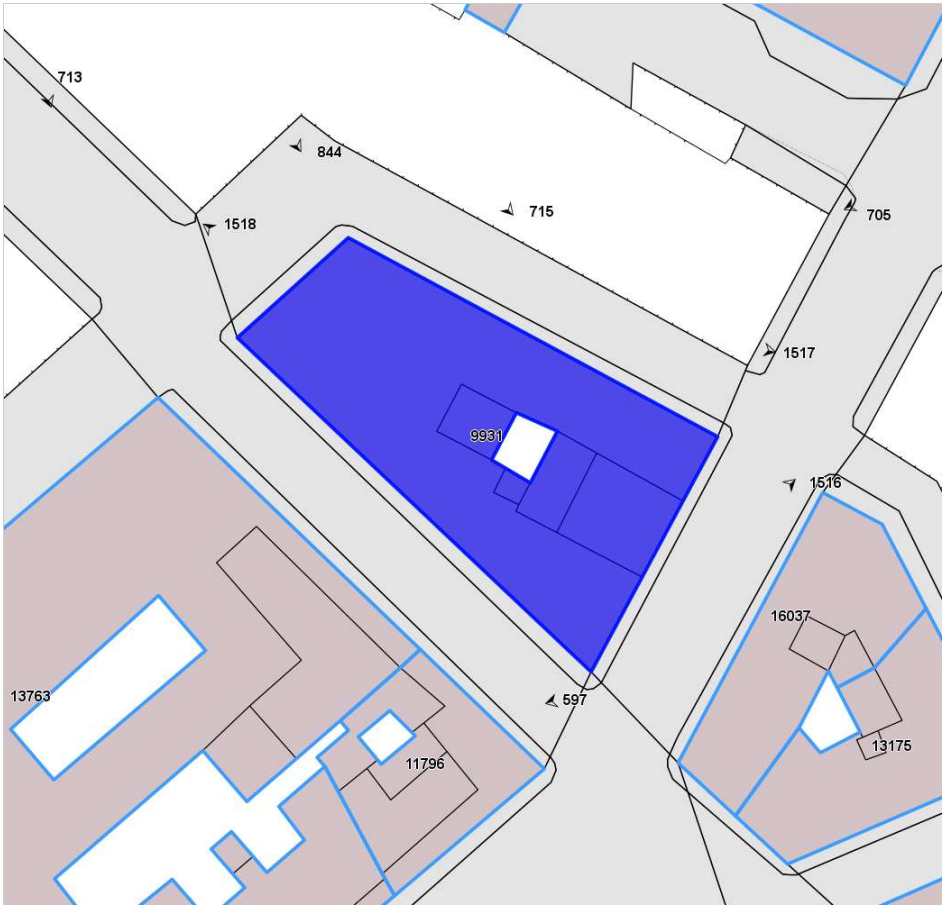


FOTO n° 1516 (pertinenza)



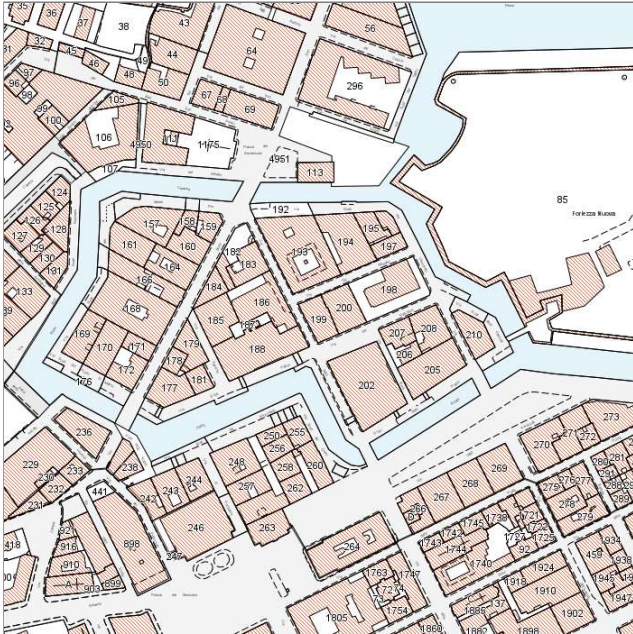
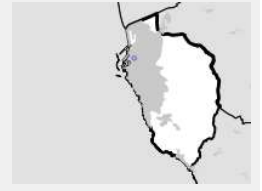
FOTO n° 1517 (pertinenza)



FOTO n° 1518 (pertinenza)



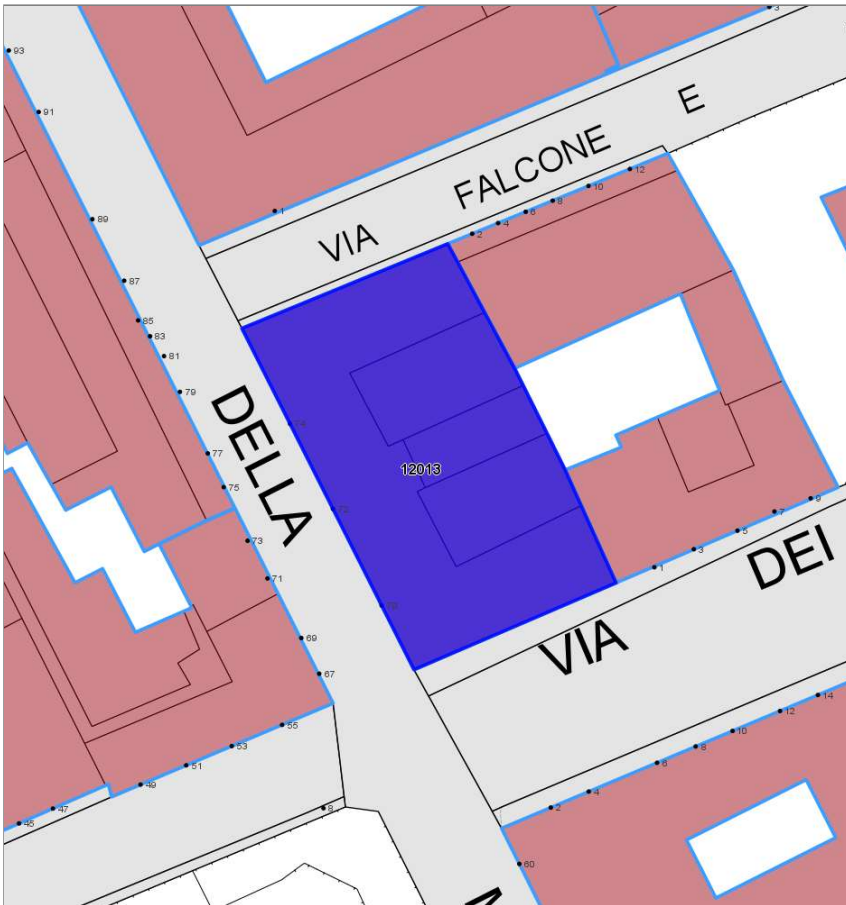
Edifici associati alla Scheda:
ID 12013



Catasto (1:5000)



Foto aerea 2019 (1:5000)



Informazioni sulla Scheda

- **Data rilevazione** 24/10/2022
- **N° elenco** PA.33
- **Località** VENEZIA
- **Denominazione** PALAZZO GRANT
- **Morfologia territoriale** Pianura
- **Localizzazione territoriale** ambito urbano
- **Elementi della percezione paesaggistica** assenti
- **Tipologia viabilità di accesso** strada asfaltata
- **Pertinenza** nessuna



Informazioni sull'Edificio 12013

Unità volumetriche dell'Edificio 12013

N°	Foglio	Particella	Superficie coperta CTR (m ²)	N° piani	Piani interrati	Mansarda
3487	93	199	384,22			
3488	93	199	82,49			
3489	93	199	86,52			
3569	93	199	49,91			

Caratteristiche generali

- **Tipologia rilievo:** palazzo storico
- **Proprietà:** privato
- **Stato di conservazione:** buono
- **Stato di utilizzo:** occupato
- **Stato di trasformazione:** nessuna

Caratteristiche architettoniche e strutturali

- **Tipologia copertura:** padiglione
capanna
- **Manto di copertura:** in laterizio
- **Docce e pluviali:** in rame
- **Gronda:** in laterizio
- **Finitura esterna muratura:** intonaco
- **Infissi:** in legno
- **Oscuramenti:** persiane in legno
- **Presenza di elementi architettonici e decorativi esterni di pregio:** decorazioni sottogronda
angolari
riquadrature aperture
balconi



Rilievi fotografici



FOTO n° 833 (pertinenza)

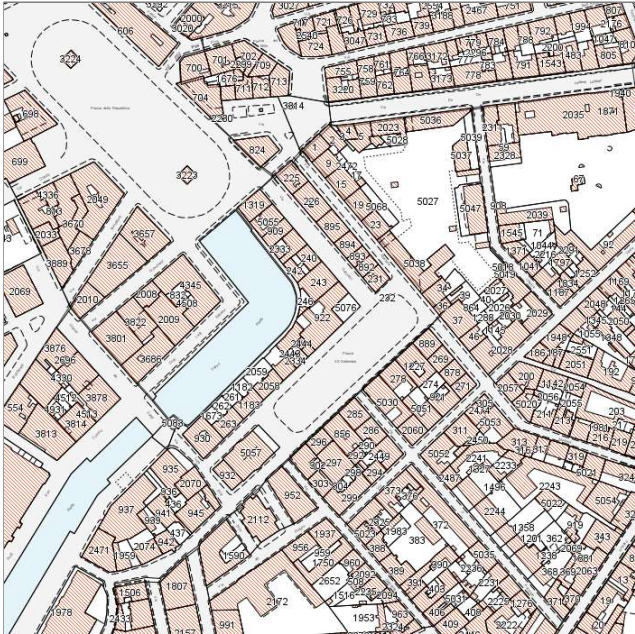
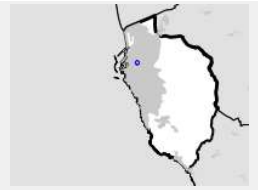


FOTO n° 832 (pertinenza)



Edifici associati alla Scheda:

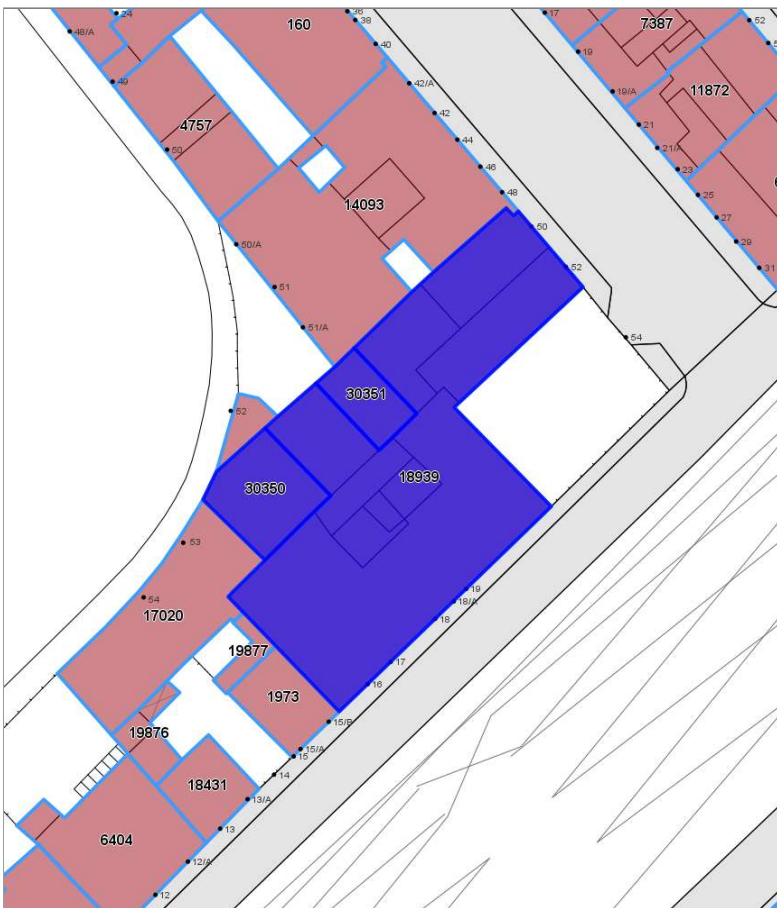
ID 18939 ID 30350 ID 30351



Catasto (1:5000)



Foto aerea 2019 (1:5000)



Informazioni sulla Scheda

- **Data rilevazione** 24/10/2022
- **N° elenco** PA.34
- **Località** PIAZZA VENTI SETTEMBRE
- **Denominazione** PALAZZO LAMOTTE (GIA' DU CLOU)
- **Morfologia territoriale** Pianura
- **Localizzazione territoriale** ambito urbano
- **Elementi della percezione paesaggistica** assenti
- **Tipologia viabilità di accesso** strada asfaltata
- **Area di pertinenza** lastricato cementizio
- **Attrezzature e servizi delle aree di pertinenza** parcheggio
- **Presenza di alberature di pregio** no



Informazioni sull'Edificio 18939

Unità volumetriche dell'Edificio 18939

N°	Foglio	Particella	Superficie coperta CTR (m ²)	N° piani	Piani interrati	Mansarda
711	95	922	32,83			
713	95	922	19,41			
714	95	922	8,15			
10962	95	922	399,53			
10963	95	922	21			
11944	95	922	95,08			
11948	95	922	64,04			
12559	95	922	71,54			
48332	95	922	63,56			

Caratteristiche generali

- **Tipologia rilievo:** palazzo storico
- **Proprietà:** privato
- **Stato di conservazione:** sufficiente
- **Stato di utilizzo:** occupato
- **Stato di trasformazione:** trasformazione congrua all'impianto originario

Caratteristiche architettoniche e strutturali

- **Tipologia copertura:** padiglione capanna
- **Manto di copertura:** in laterizio
- **Docce e pluviali:** in rame
- **Gronda:** in cemento
- **Finitura esterna muratura:** intonaco
- **Infissi:** in pvc in legno
- **Oscuramenti:** persiane in legno
- **Presenza di elementi architettonici e decorativi esterni di pregio:** elementi decorativi decorazioni sottogronda angolari zoccolature riquadrature aperture cornici marcapiano balconi abbaino

Informazioni sull'Edificio 30350

Unità volumetriche dell'Edificio 30350

N°	Foglio	Particella	Superficie coperta CTR (m ²)	N° piani	Piani interrati	Mansarda
700			89,42			

Caratteristiche generali

- **Tipologia rilievo:** palazzo storico
- **Proprietà:** privato
- **Stato di conservazione:** sufficiente
- **Stato di utilizzo:** occupato
- **Stato di trasformazione:** trasformazione congrua all'impianto originario

Caratteristiche architettoniche e strutturali

- **Tipologia copertura:** padiglione capanna
- **Manto di copertura:** in laterizio
- **Docce e pluviali:** in rame
- **Gronda:** in cemento
- **Finitura esterna muratura:** intonaco
- **Infissi:** in pvc in legno
- **Oscuramenti:** persiane in legno
- **Presenza di elementi architettonici e decorativi esterni di pregio:** elementi decorativi decorazioni sottogronda angolari zoccolature riquadrature aperture cornici marcapiano balconi abbaino

Informazioni sull'Edificio 30351

Unità volumetriche dell'Edificio 30351

N°	Foglio	Particella	Superficie coperta CTR (m ²)	N° piani	Piani interrati	Mansarda
----	--------	------------	--	----------	-----------------	----------



48331		48,28			
-------	--	-------	--	--	--

Caratteristiche generali

- **Tipologia rilievo:** palazzo storico
- **Proprietà:** privato
- **Stato di conservazione:** sufficiente
- **Stato di utilizzo:** occupato
- **Stato di trasformazione:** trasformazione congrua all'impianto originario

Caratteristiche architettoniche e strutturali

- **Tipologia copertura:** padiglione capanna
- **Manto di copertura:** in laterizio
- **Docce e pluviali:** in rame
- **Gronda:** in cemento
- **Finitura esterna muratura:** intonaco
- **Infissi:** in pvc in legno
- **Oscuramenti:** persiane in legno
- **Presenza di elementi architettonici e decorativi esterni di pregio:** elementi decorativi decorazioni sottogronda angolari zoccolature riquadrature aperture cornici marcapiano balconi abbaino



Rilievi fotografici

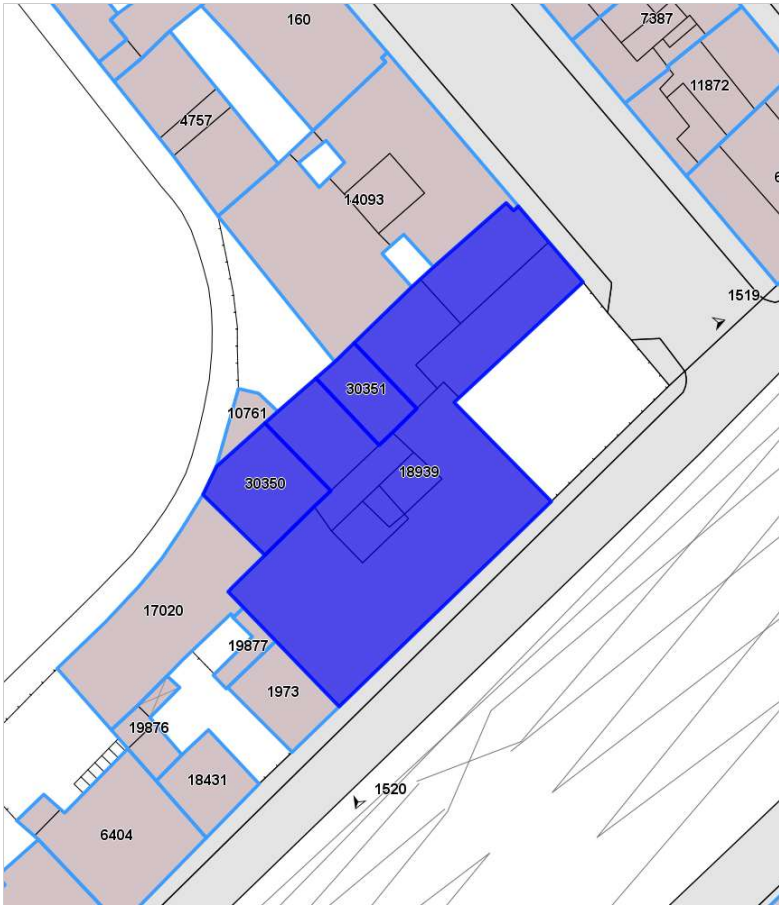


FOTO n° 1519 (pertinenza)



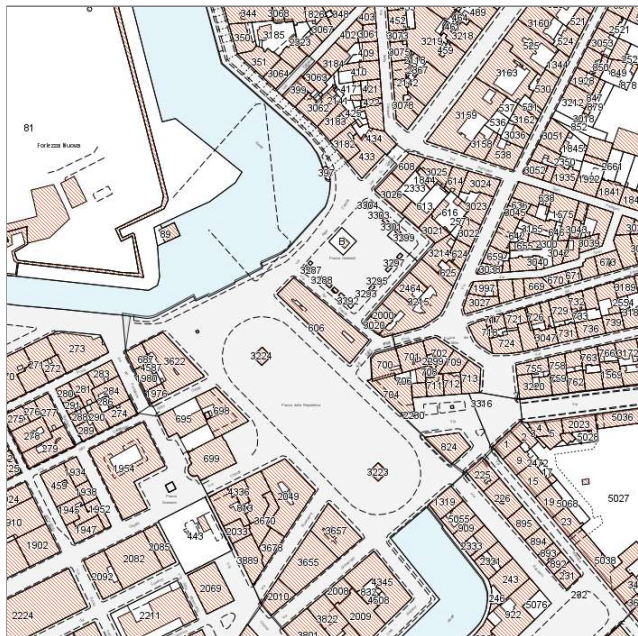
FOTO n° 1520 (pertinenza)





Edifici associati alla Scheda:

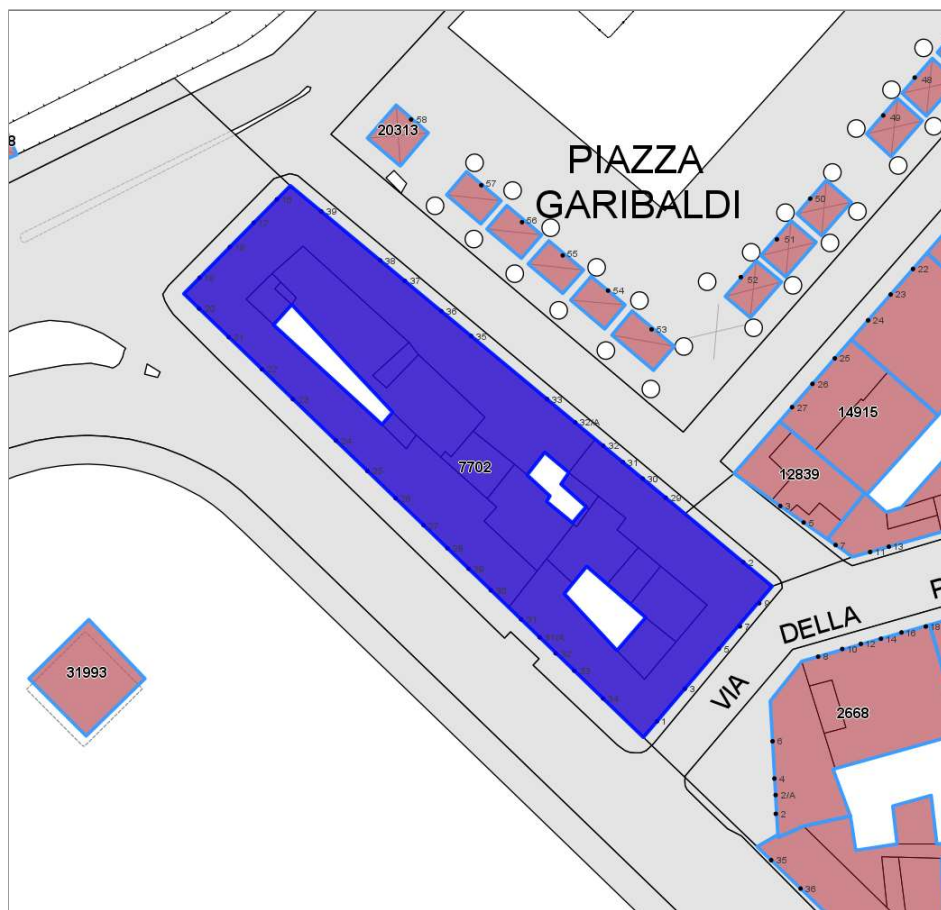
ID 7702



Catasto (1:5000)



Foto aerea 2019 (1:5000)



Informazioni sulla Scheda

- **Data rilevazione** 24/10/2022
- **N° elenco** PA.35
- **Località** PIAZZA DELLA REPUBBLICA
- **Denominazione** PALAZZO MALENCINI
- **Morfologia territoriale** Pianura
- **Localizzazione territoriale** ambito urbano
- **Elementi della percezione paesaggistica** assenti
- **Tipologia viabilità di accesso** strada asfaltata
- **Pertinenza** nessuna



Informazioni sull'Edificio 7702

Unità volumetriche dell'Edificio 7702

N°	Foglio	Particella	Superficie coperta CTR (m ²)	N° piani	Piani interrati	Mansarda
6214	17	606	172.32			
6216	17	606	10.61			
6217	17	606	14.63			
6218	17	606	7.26			
6219	17	606	2.5			
6304	17	606	578.45			
7301	17	606	1.36			
7302	17	606	7.44			
7303	17	606	55.58			
7304	17	606	38.14			
7305	17	606	64.28			
7306	17	606	320.13			
7308	17	606	18.95			
7310	17	606	23.87			
7311	17	606	30.59			

Caratteristiche generali

- **Tipologia rilievo:** palazzo storico
- **Proprietà:** privato
- **Stato di conservazione:** sufficiente
- **Stato di utilizzo:** occupato
- **Stato di trasformazione:** nessuna

Caratteristiche architettoniche e strutturali

- **Tipologia copertura:** padiglione
- **Manto di copertura:** in laterizio
- **Docce e pluviali:** incassati
in rame
- **Gronda:** in laterizio
- **Finitura esterna muratura:** intonaco
in pietra
- **Infissi:** in alluminio
in legno
- **Oscuramenti:** persiane in legno
- **Presenza di elementi architettonici e decorativi esterni di pregio:** elementi decorativi
decorazioni sottogronda
angolari
zoccolature
riquadrature aperture
balconi



Rilievi fotografici



FOTO n° 1521 (pertinenza)



FOTO n° 1522 (pertinenza)

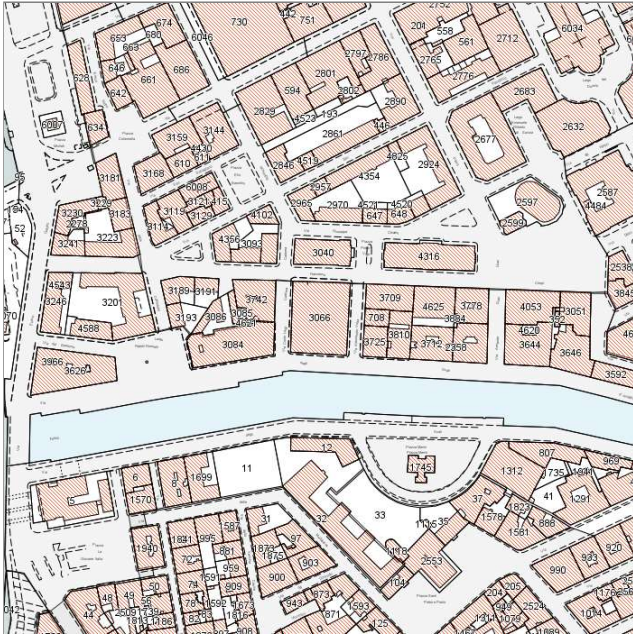
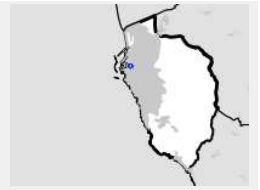


FOTO n° 1523 (pertinenza)



Edifici associati alla Scheda:

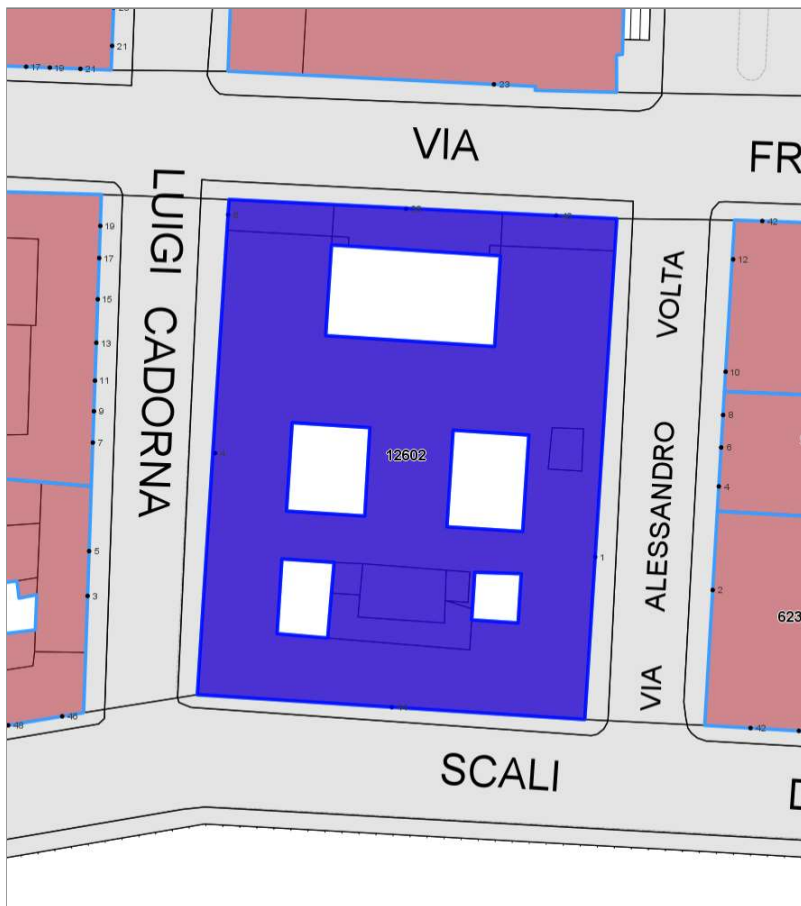
ID 12602



Catasto (1:5000)



Foto aerea 2019 (1:5000)



Informazioni sulla Scheda

- **Data rilevazione** 24/10/2022
- **N° elenco** PA.36
- **Località** SCALI D'AZEGLIO
- **Denominazione** PALAZZO MAUROGORDATO
- **Morfologia territoriale** Pianura
- **Localizzazione territoriale** ambito urbano
- **Elementi della percezione paesaggistica** assenti
- **Tipologia viabilità di accesso** strada asfaltata
- **Pertinenza** nessuna



Informazioni sull'Edificio 12602

Unità volumetriche dell'Edificio 12602

N°	Foglio	Particella	Superficie coperta CTR (m ²)	N° piani	Piani interrati	Mansarda
4160	94	3066	36,3			
5703	94	3066	74,77			
5710	94	3066	1,64			
5990	94	3066	41,1			
5997	94	3066	1,2			
5998	94	3066	15,1			
6709	94	3066	1454,73			
6710	94	3066	50,56			
6711	94	3066	7,8			
6712	94	3066	9,83			
6714	94	3066	49,87			

Caratteristiche generali

- **Tipologia rilievo:** palazzo storico
- **Proprietà:** privato
- **Stato di conservazione:** sufficiente
- **Stato di utilizzo:** occupato
- **Stato di trasformazione:** trasformazione che ha alterato l'impianto originario

Caratteristiche architettoniche e strutturali

- **Tipologia copertura:** piana padiglione
- **Manto di copertura:** in cemento in laterizio
- **Docce e pluviali:** in rame
- **Gronde:** in legno
- **Finitura esterna muratura:** intonaco in pietra
- **Infissi:** in legno
- **Oscurementi:** persiane in legno
- **Presenza di elementi architettonici e decorativi esterni di pregio:** elementi decorativi decorazioni sottogronda angolari zoccolature riquadrature aperture cornici marcapiano balconi torretta



Rilievi fotografici



FOTO n° 740 (pertinenza)



FOTO n° 1524 (pertinenza)

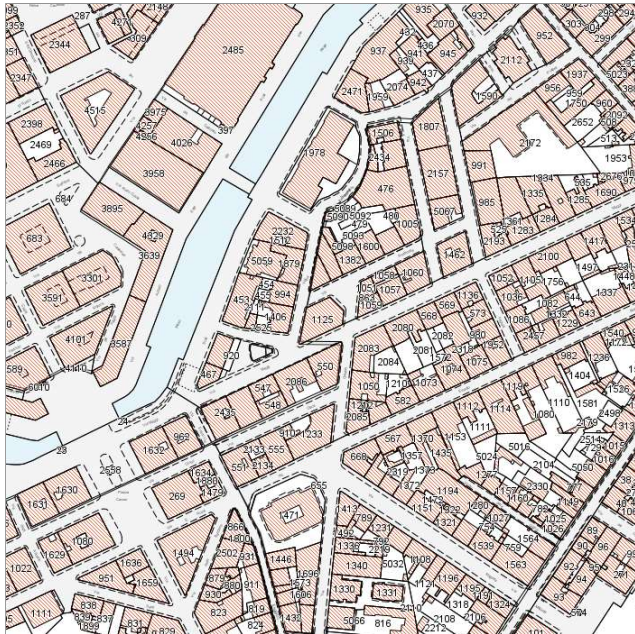
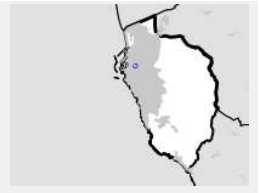


FOTO n° 1525 (pertinenza)



Edifici associati alla Scheda:

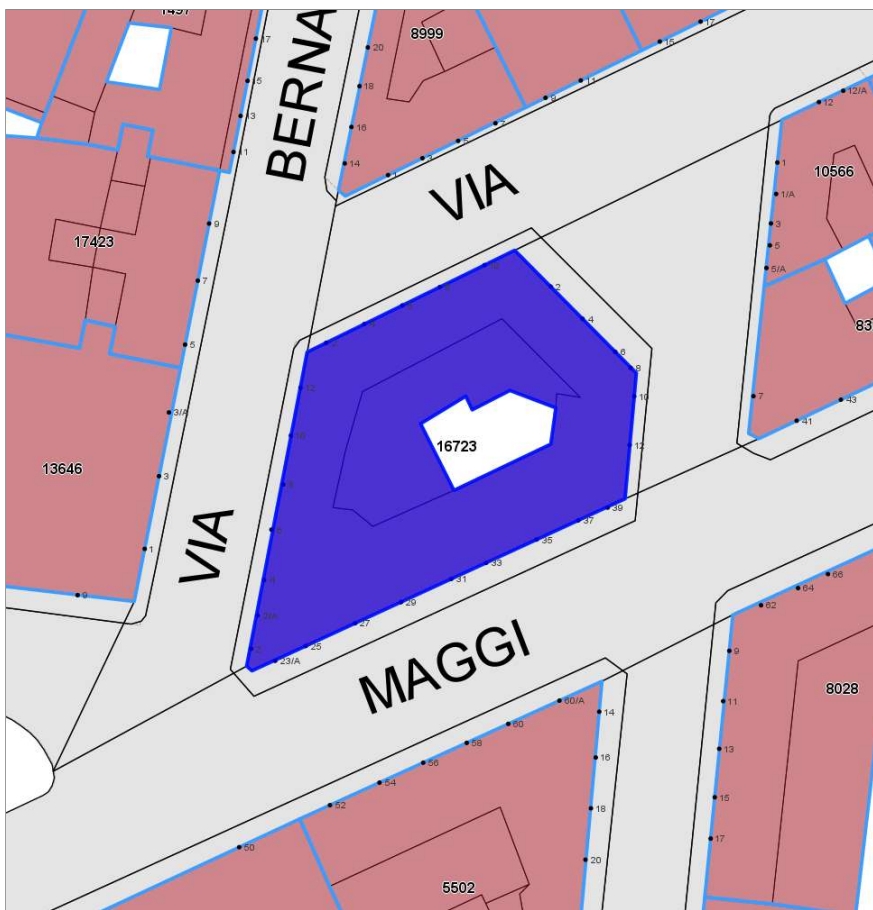
ID 16723



Catasto (1:5000)



Foto aerea 2019 (1:5000)



Informazioni sulla Scheda

- **Data rilevazione** 24/10/2022
- **N° elenco** PA.37
- **Località** VIA MAGGI
- **Denominazione** PALAZZO MAZZONI
- **Morfologia territoriale** Pianura
- **Localizzazione territoriale** ambito urbano
- **Elementi della percezione paesaggistica** assenti
- **Tipologia viabilità di accesso** strada asfaltata
- **Pertinenza** nessuna



Informazioni sull'Edificio 16723

Unità volumetriche dell'Edificio 16723

N°	Foglio	Particella	Superficie coperta CTR (m ²)	N° piani	Piani interrati	Mansarda
9505	95	1125	138.03			
9506	95	1125	466.06			

Caratteristiche generali

- **Tipologia rilievo:** palazzo storico
- **Proprietà:** privato
- **Stato di conservazione:** buono
- **Stato di utilizzo:** occupato
- **Stato di trasformazione:** nessuna

Caratteristiche architettoniche e strutturali

- **Tipologia copertura:** capanna
- **Manto di copertura:** in laterizio
- **Docce e pluviali:** in rame
- **Gronda:** in cemento
- **Finitura esterna muratura:** intonaco
- **Infissi:** in alluminio
in pvc
in legno
- **Oscuramenti:** persiane in legno
- **Presenza di elementi architettonici e decorativi esterni di pregio:** elementi decorativi
riquadrature aperture



Rilievi fotografici

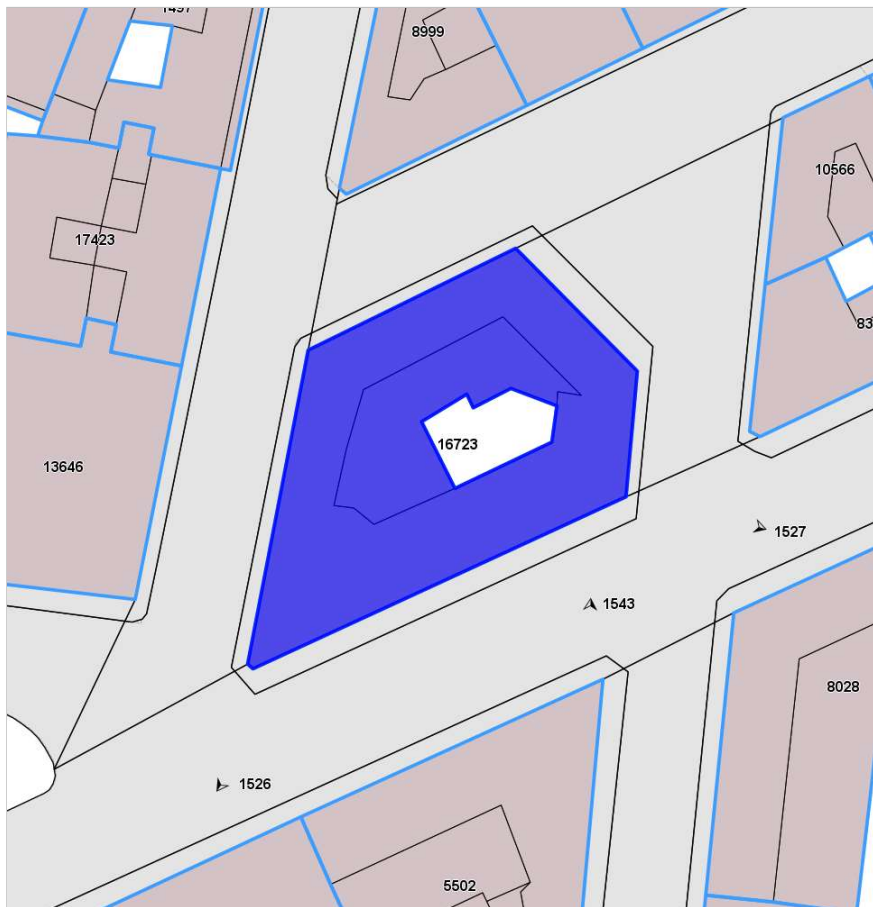


FOTO n° 1526 (pertinenza)

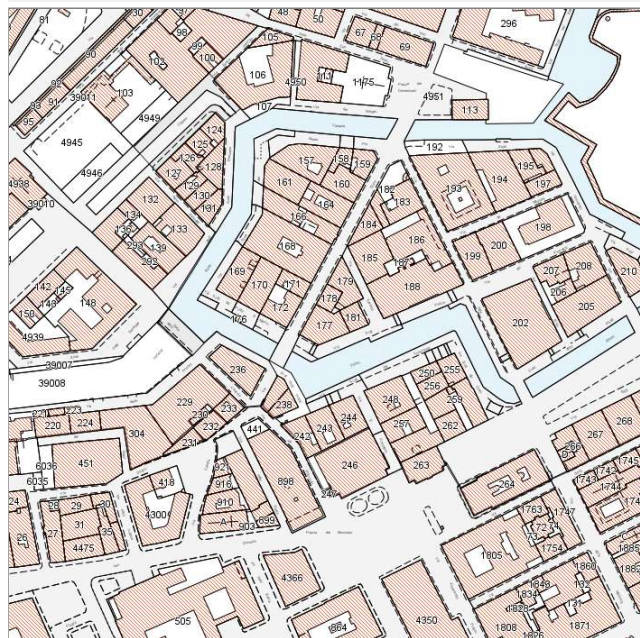


FOTO n° 1527 (pertinenza)



Edifici associati alla Scheda:

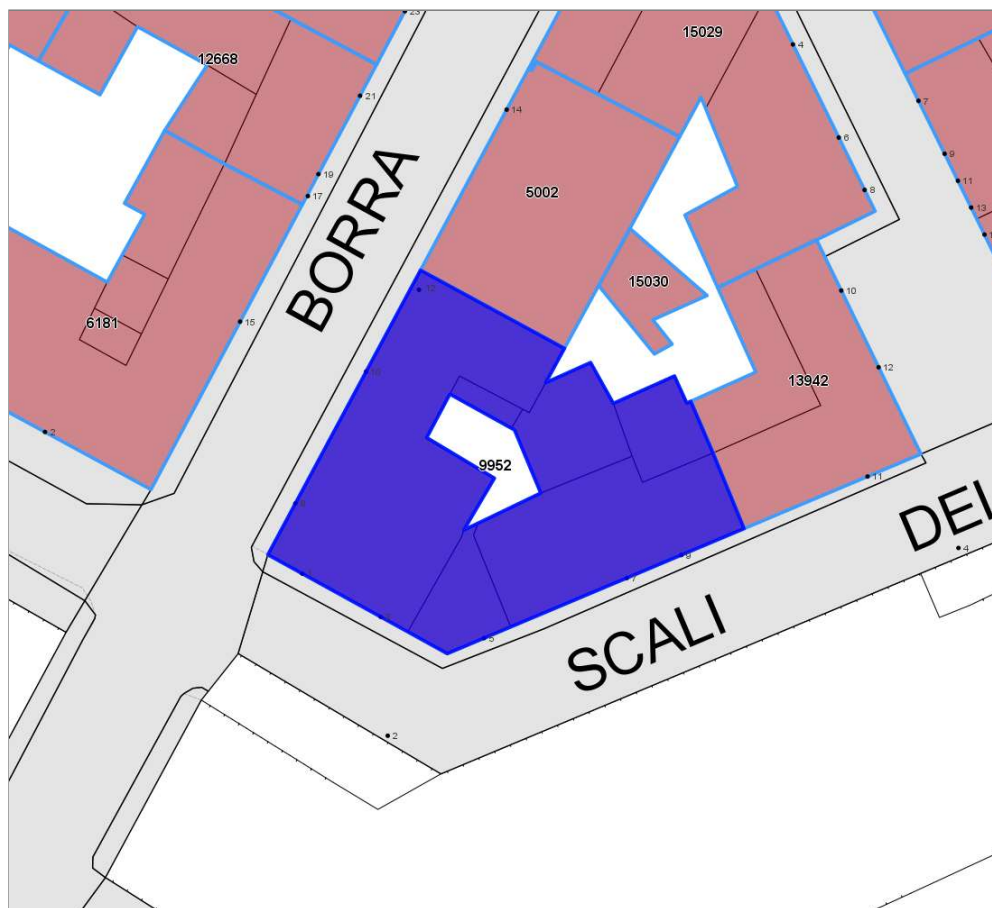
ID 9952



Catasto (1:5000)



Foto aerea 2019 (1:5000)



Informazioni sulla Scheda

- **Data rilevazione** 24/10/2022
- **N° elenco** PA.38
- **Località** VENEZIA
- **Denominazione** PALAZZO MICHON
- **Morfologia territoriale** Pianura
- **Localizzazione territoriale** ambito urbano
- **Elementi della percezione paesaggistica** assenti
- **Tipologia viabilità di accesso** strada asfaltata
- **Pertinenza** nessuna



Informazioni sull'Edificio 9952

Unità volumetriche dell'Edificio 9952

N°	Foglio	Particella	Superficie coperta CTR (m ²)	N° piani	Piani interrati	Mansarda
2619	93	177	153.79			
3069	93	177	37.04			
3150	93	177	39.82			
3185	93	177	280.04			
3190	93	177	9.01			
3191	93	177	55.83			

Caratteristiche generali

- **Tipologia rilievo:** palazzo storico
- **Proprietà:** privato
- **Stato di conservazione:** buono
- **Stato di utilizzo:** occupato
- **Stato di trasformazione:** nessuna

Caratteristiche architettoniche e strutturali

- **Tipologia copertura:** a falda unica inclinata
- **Manto di copertura:** in laterizio
- **Docce e pluviali:** in rame
- **Gronda:** in legno
- **Finitura esterna muratura:** intonaco
- **Infissi:** in alluminio
in legno
- **Oscuramenti:** persiane in legno
- **Presenza di elementi architettonici e decorativi esterni di pregio:** elementi decorativi
riquadature aperture
balconi
torretta



Rilievi fotografici

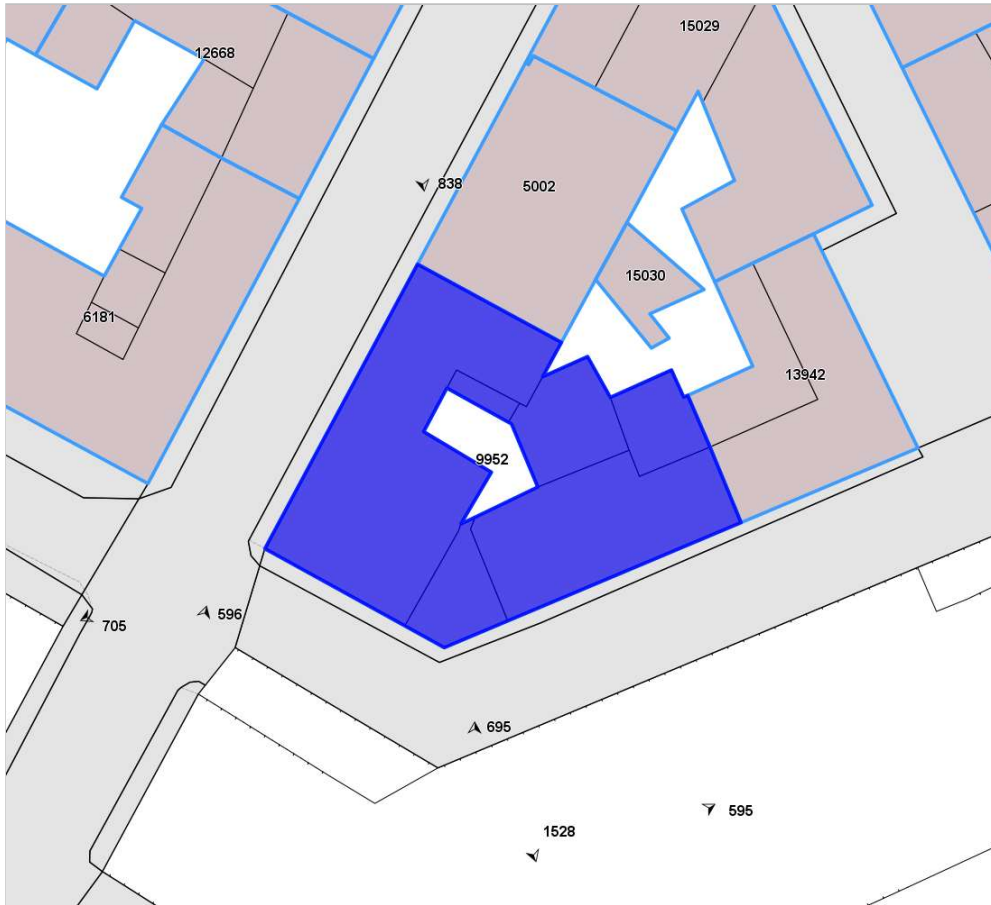


FOTO n° 1528 (pertinenza)



FOTO n° 705 (pertinenza)

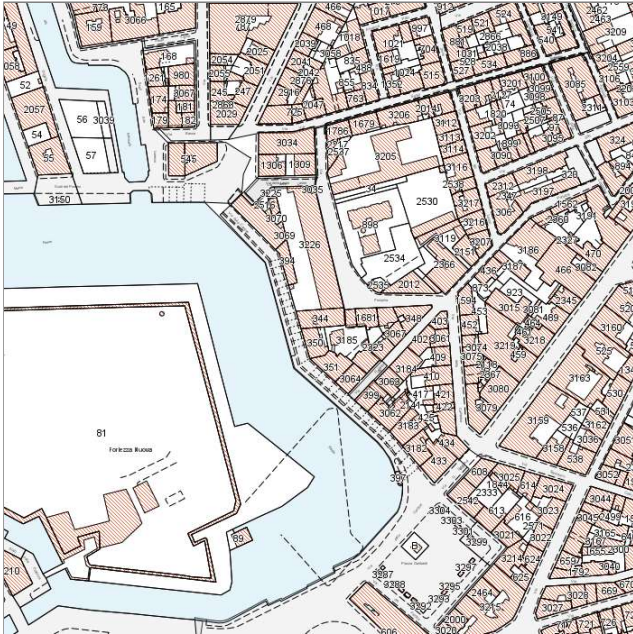
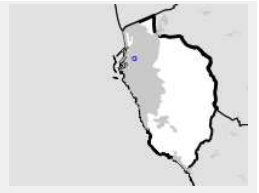


FOTO n° 707 (pertinenza)



Edifici associati alla Scheda:

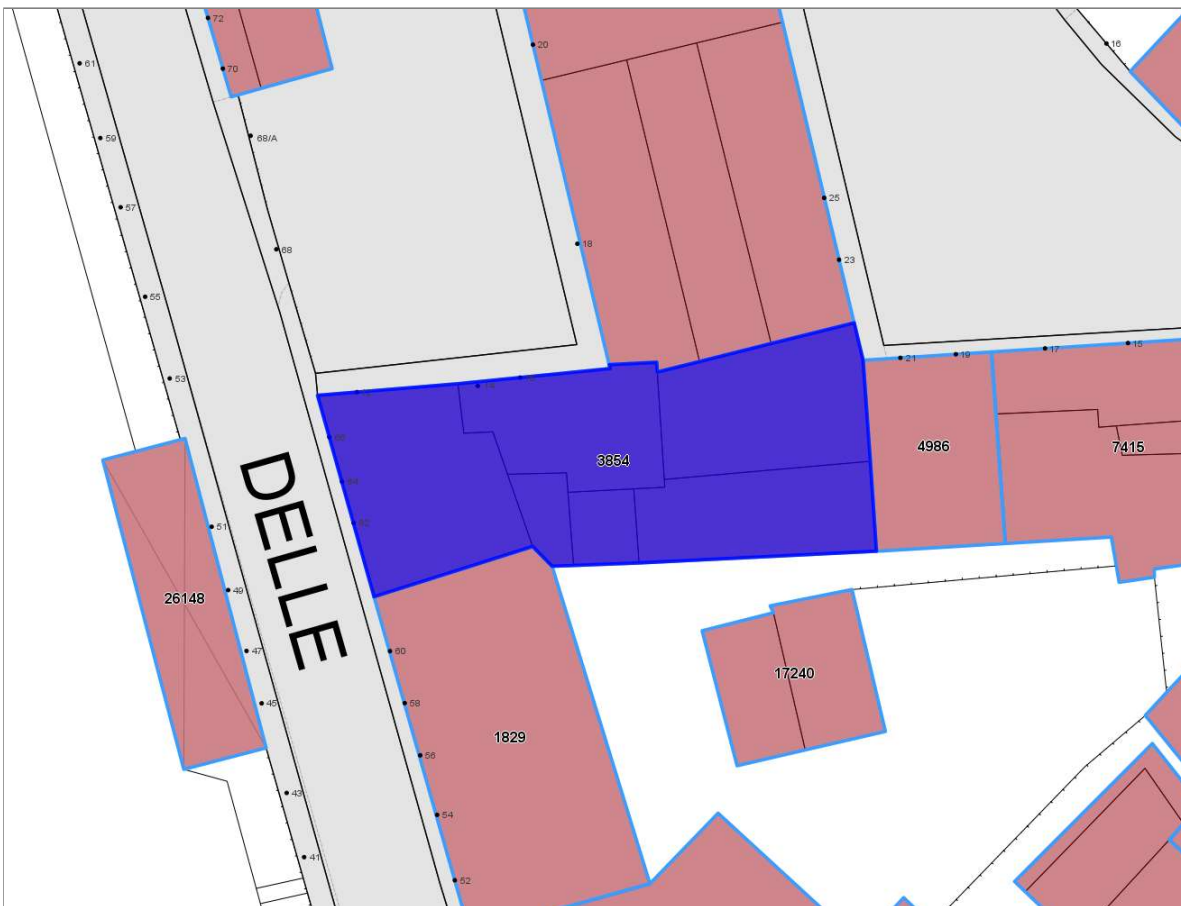
ID 3854



Catasto (1:5000)



Foto aerea 2019 (1:5000)



Informazioni sulla Scheda

- **Data rilevazione** 24/10/2022
- **N° elenco** PA.39
- **Località** SCALI DELLE MACINE
- **Denominazione** PALAZZO PAMPANA
- **Morfologia territoriale** Pianura
- **Localizzazione territoriale** ambito urbano
- **Elementi della percezione paesaggistica** assenti
- **Tipologia viabilità di accesso** strada asfaltata
- **Pertinenza** nessuna



Informazioni sull'Edificio 3854

Unità volumetriche dell'Edificio 3854

N°	Foglio	Particella	Superficie coperta CTR (m ²)	N° piani	Piani interrati	Mansarda
5234	17	344	19,76			
5254	17	344	81,7			
5255	17	344	120,4			
6611	17	344	103,76			
6895	17	344	81,9			
47951	17	344	17,06			

Caratteristiche generali

- **Tipologia rilievo:** palazzo storico
- **Proprietà:** privato
- **Stato di conservazione:** buono
- **Stato di utilizzo:** occupato
- **Stato di trasformazione:** trasformazione che ha alterato l'impianto originario

Caratteristiche architettoniche e strutturali

- **Tipologia copertura:** a falda unica inclinata capanna
- **Manto di copertura:** in laterizio
- **Docce e pluviali:** in rame
- **Gronda:** in cemento
- **Finitura esterna muratura:** intonaco
- **Infissi:** in legno
- **Oscuramenti:** persiane in legno
- **Presenza di elementi architettonici e decorativi esterni di pregio:** elementi decorativi decorazioni sottogronda riquadrature aperture



Rilievi fotografici

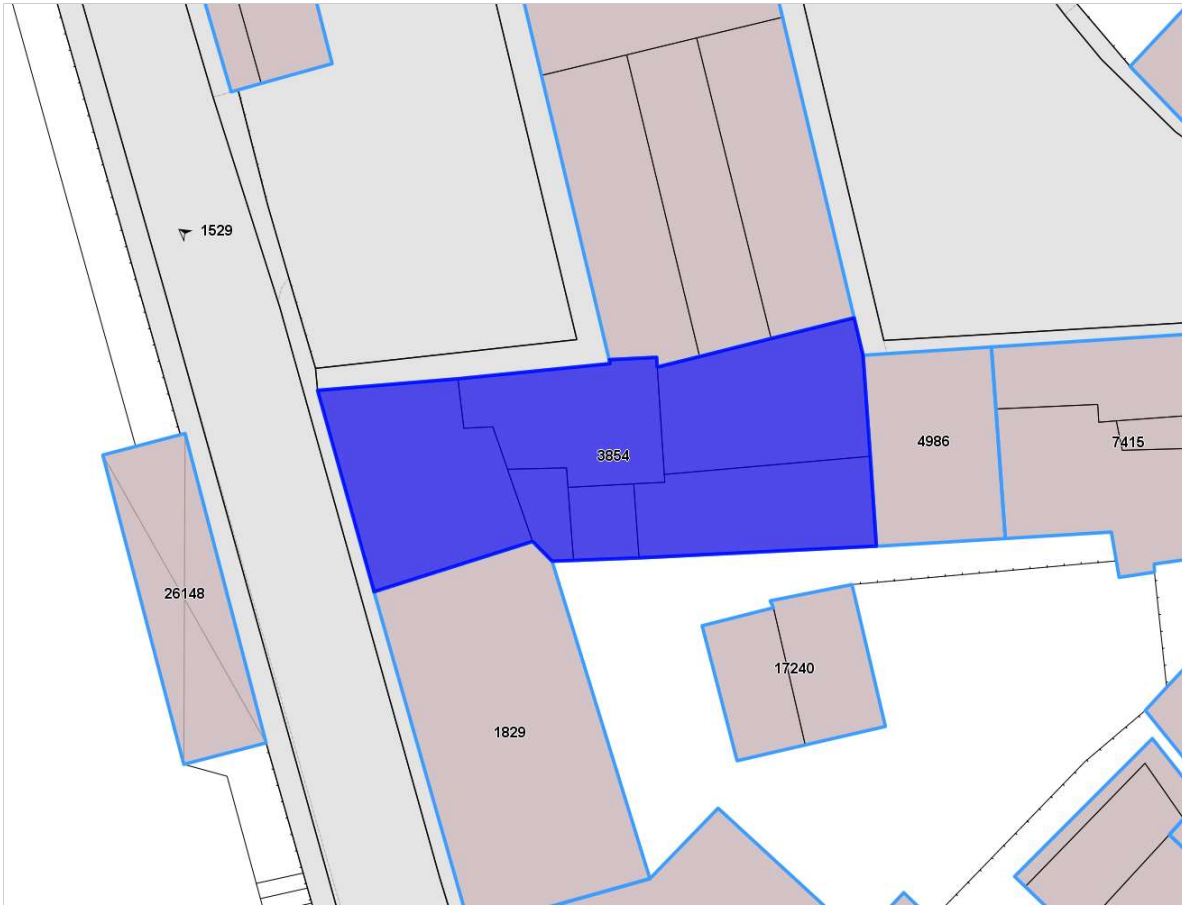


FOTO n° 830 (pertinenza)

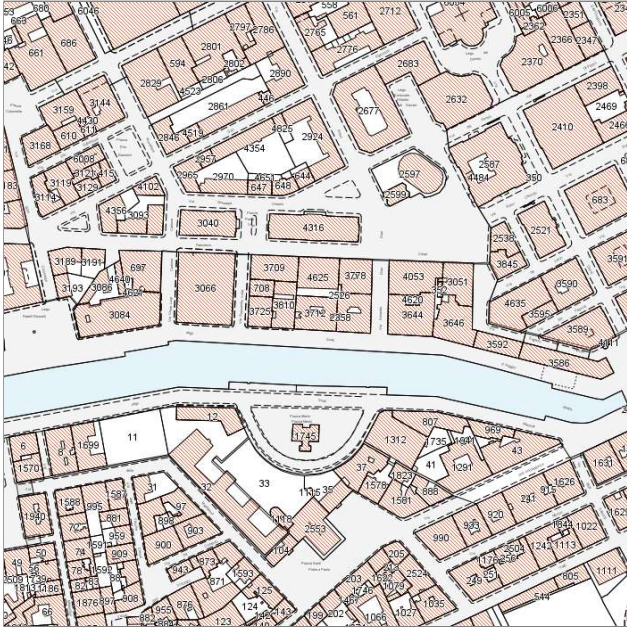
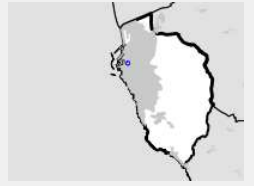


FOTO n° 1529 (pertinenza)



Edifici associati alla Scheda:

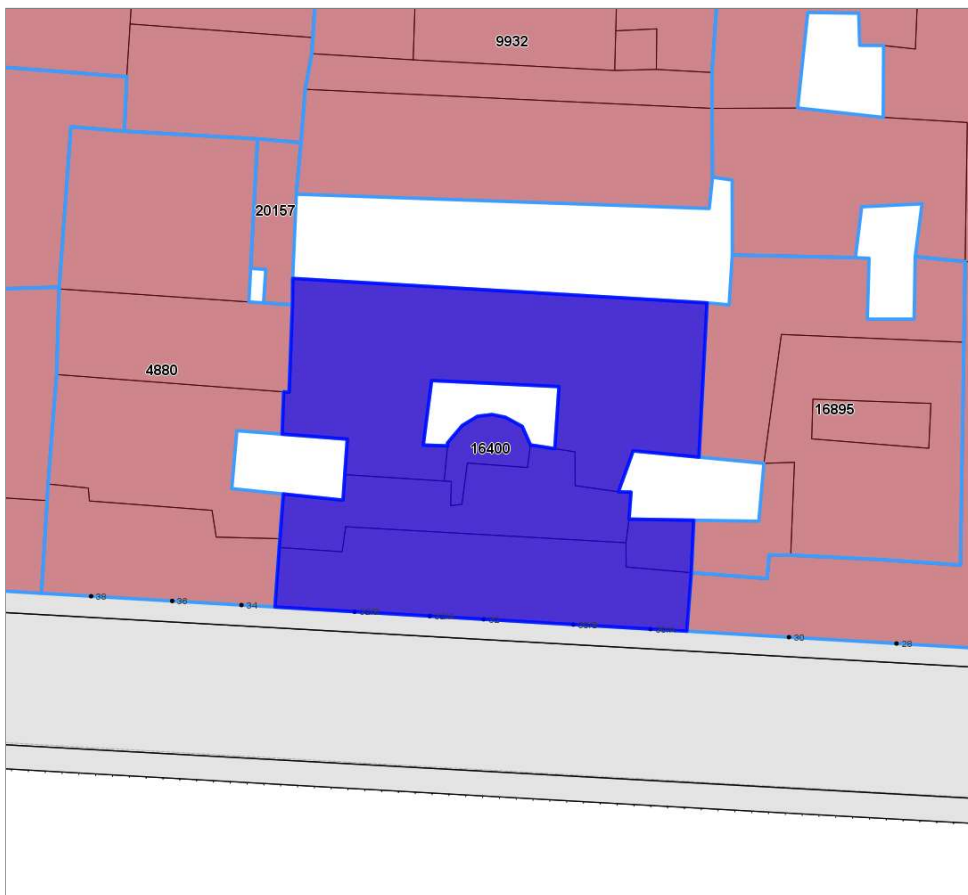
ID 16400



Catasto (1:5000)



Foto aerea 2019 (1:5000)



Informazioni sulla Scheda

- **Data rilevazione** 25/10/2022
- **N° elenco** PA.40
- **Località** SCALI D'AZEGLIO
- **Denominazione** PALAZZO REGGIO
- **Morfologia territoriale** Pianura
- **Localizzazione territoriale** ambito urbano
- **Elementi della percezione paesaggistica** assenti
- **Tipologia viabilità di accesso** strada asfaltata
- **Pertinenza** nessuna



Informazioni sull'Edificio 16400

Unità volumetriche dell'Edificio 16400

N°	Foglio	Particella	Superficie coperta CTR (m ²)	N° piani	Piani interrati	Mansarda
6996	94	3712	342.41			
6999	94	3712	22.79			
7000	94	3712	114.5			
7001	94	3712	174.94			
7003	94	3712	18.27			

Caratteristiche generali

- **Tipologia rilievo:** palazzo storico
- **Proprietà:** privato
- **Stato di conservazione:** buono
- **Stato di utilizzo:** occupato
- **Stato di trasformazione:** nessuna

Caratteristiche architettoniche e strutturali

- **Tipologia copertura:** capanna
- **Manto di copertura:** in laterizio
- **Docce e pluviali:** incassati
- **Gronda:** in cemento
- **Finitura esterna muratura:** intonaco
- **Infissi:** in alluminio
in legno
- **Oscurementi:** persiane in legno
- **Presenza di elementi architettonici e decorativi esterni di pregio:** elementi decorativi
decorazioni sottogronda
angolari
zoccolature
riquadrate aperture
cornici marcapiano
abbaino



Rilievi fotografici

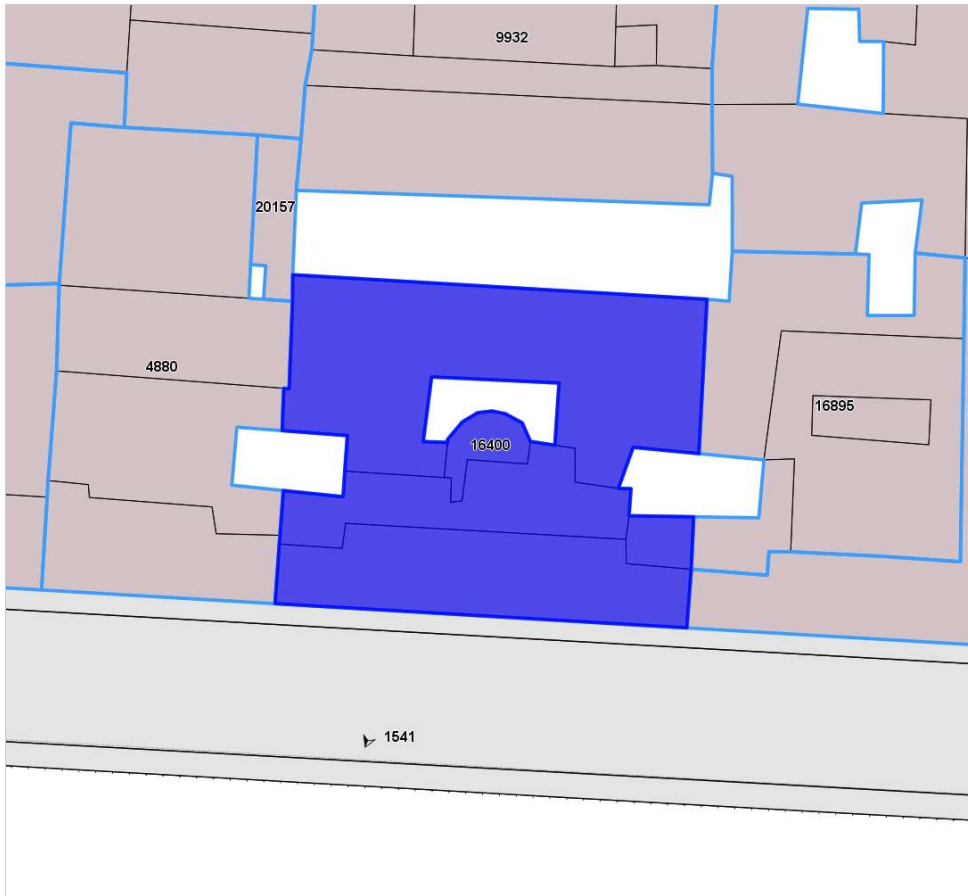


FOTO n° 1540 (pertinenza)

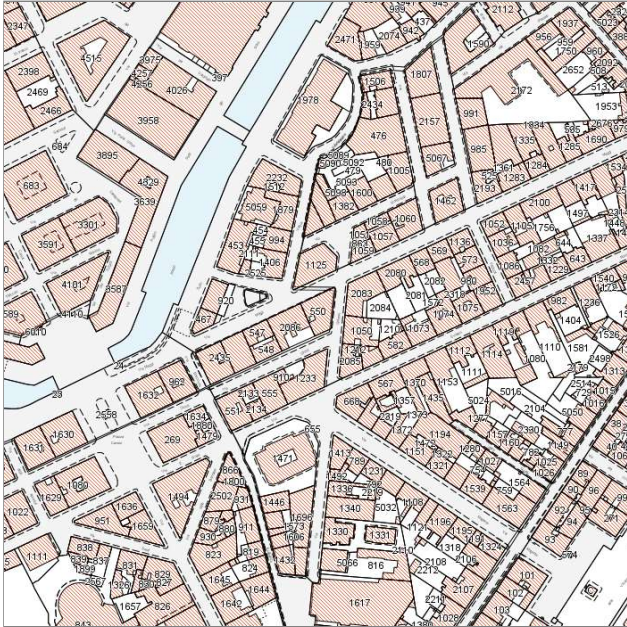
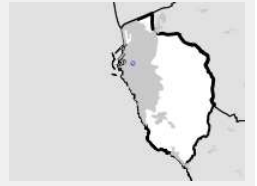


FOTO n° 1541 (pertinenza)



Edifici associati alla Scheda:

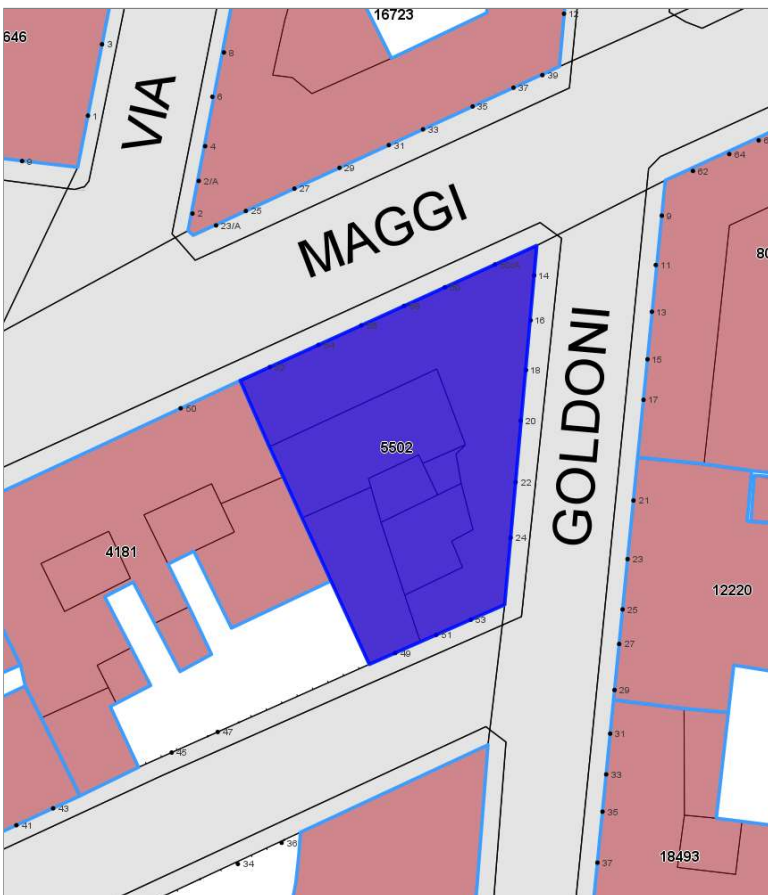
ID 5502



Catasto (1:5000)



Foto aerea 2019 (1:5000)



Informazioni sulla Scheda

- **Data rilevazione** 25/10/2022
- **N° elenco** PA.41
- **Località** VIA MAGGI
- **Denominazione** PALAZZO RELA
- **Morfologia territoriale** Pianura
- **Localizzazione territoriale** ambito urbano
- **Elementi della percezione paesaggistica** assenti
- **Tipologia viabilità di accesso** strada asfaltata
- **Pertinenza** nessuna



Informazioni sull'Edificio 5502

Unità volumetriche dell'Edificio 5502

N°	Foglio	Particella	Superficie coperta CTR (m ²)	N° piani	Piani interrati	Mansarda
8199	95	550	100.18			
8200	95	550	289.01			
8201	95	550	7.77			
9238	95	550	75.3			
9253	95	550	42.62			
9257	95	550	18.94			

Caratteristiche generali

- **Tipologia rilievo:** palazzo storico
- **Proprietà:** privato
- **Stato di conservazione:** buono
- **Stato di utilizzo:** occupato
- **Stato di trasformazione:** nessuna

Caratteristiche architettoniche e strutturali

- **Tipologia copertura:** padiglione
- **Manto di copertura:** in laterizio
- **Docce e pluviali:** in rame
- **Gronda:** in cemento
- **Finitura esterna muratura:** intonaco
- **Infissi:** in alluminio
in legno
- **Oscurementi:** persiane in legno
- **Presenza di elementi architettonici e decorativi esterni di pregio:** elementi decorativi
decorazioni sottogronda
riquadrate aperture
cornici marcapiano
balconi



Rilievi fotografici



FOTO n° 1542 (pertinenza)

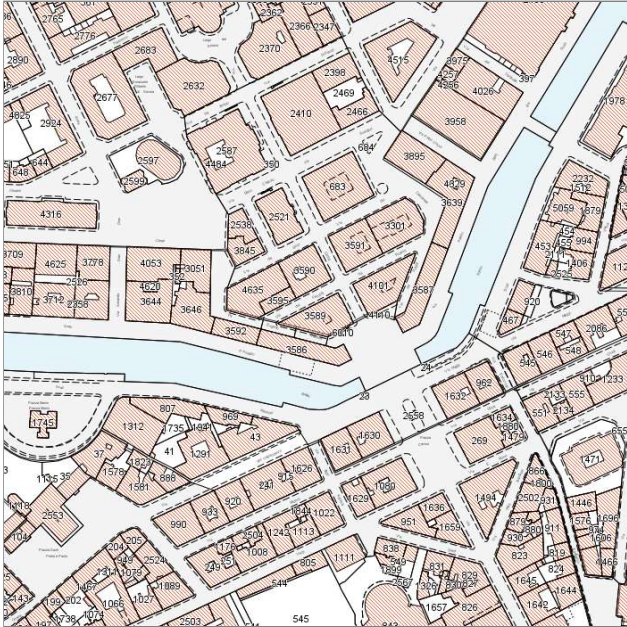
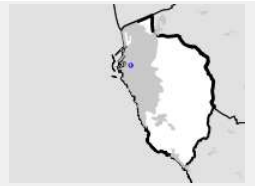


FOTO n° 1543 (pertinenza)



Edifici associati alla Scheda:

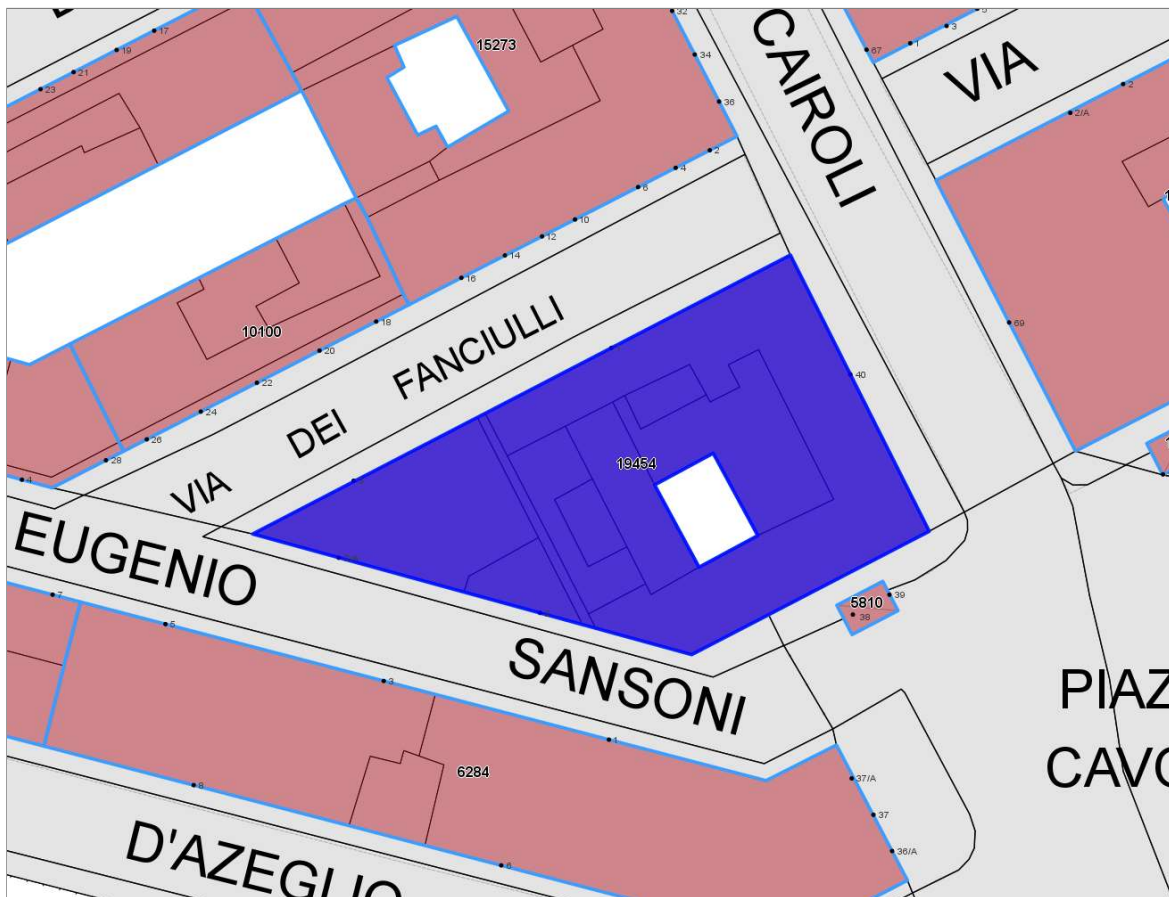
ID 19454



Catasto (1:5000)



Foto aerea 2019 (1:5000)



Informazioni sulla Scheda

- **Data rilevazione** 25/10/2022
- **N° elenco** PA.42
- **Località** VIA CAIROLI
- **Denominazione** PALAZZO RODOCANACCHI
- **Morfologia territoriale** Pianura
- **Localizzazione territoriale** ambito urbano
- **Elementi della percezione paesaggistica** assenti
- **Tipologia viabilità di accesso** strada asfaltata
- **Pertinenza** nessuna



Informazioni sull'Edificio 19454

Unità volumetriche dell'Edificio 19454

N°	Foglio	Particella	Superficie coperta CTR (m ²)	N° piani	Piani interrati	Mansarda
5611	94	3589	17.42			
8097	94	3589	32.55			
8103	94	3589	162.58			
8105	94	3589	54.71			
8106	94	3589	15.08			
8107	94	3589	115.28			
8108	94	3589	21.65			
8110	94	3589	66.45			
8319	94	3589	368.31			

Caratteristiche generali

- **Tipologia rilievo:** palazzo storico
- **Proprietà:** privato
- **Stato di conservazione:** sufficiente
- **Stato di utilizzo:** occupato
- **Stato di trasformazione:** nessuna

Caratteristiche architettoniche e strutturali

- **Tipologia copertura:** a terrazza
padiglione
- **Manto di copertura:** in cemento
in laterizio
- **Docce e pluviali:** incassati
- **Gronda:** in cemento
- **Finitura esterna muratura:** intonaco
- **Infissi:** in legno
- **Oscuramenti:** persiane in legno
- **Presenza di elementi architettonici e decorativi esterni di pregio:** elementi decorativi
decorazioni sottogronda
zoccolature
riquadrate aperture
cornici marcapiano
torretta



Rilievi fotografici

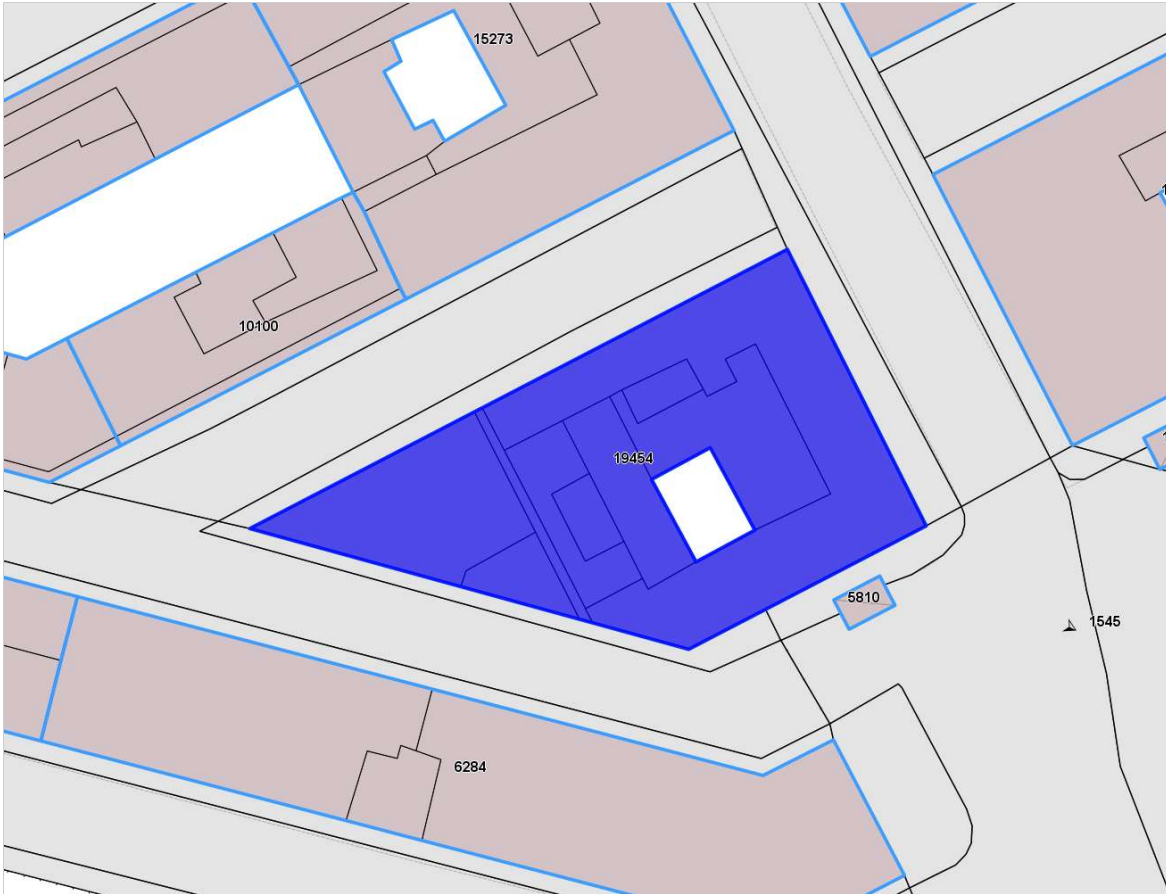


FOTO n° 1544 (pertinenza)

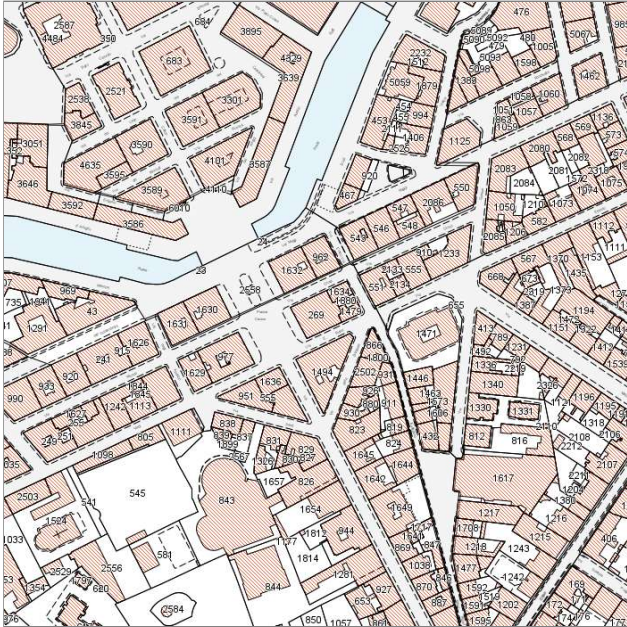
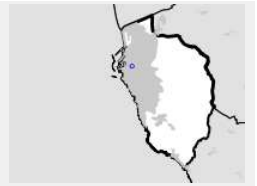


FOTO n° 1545 (pertinenza)



Edifici associati alla Scheda:

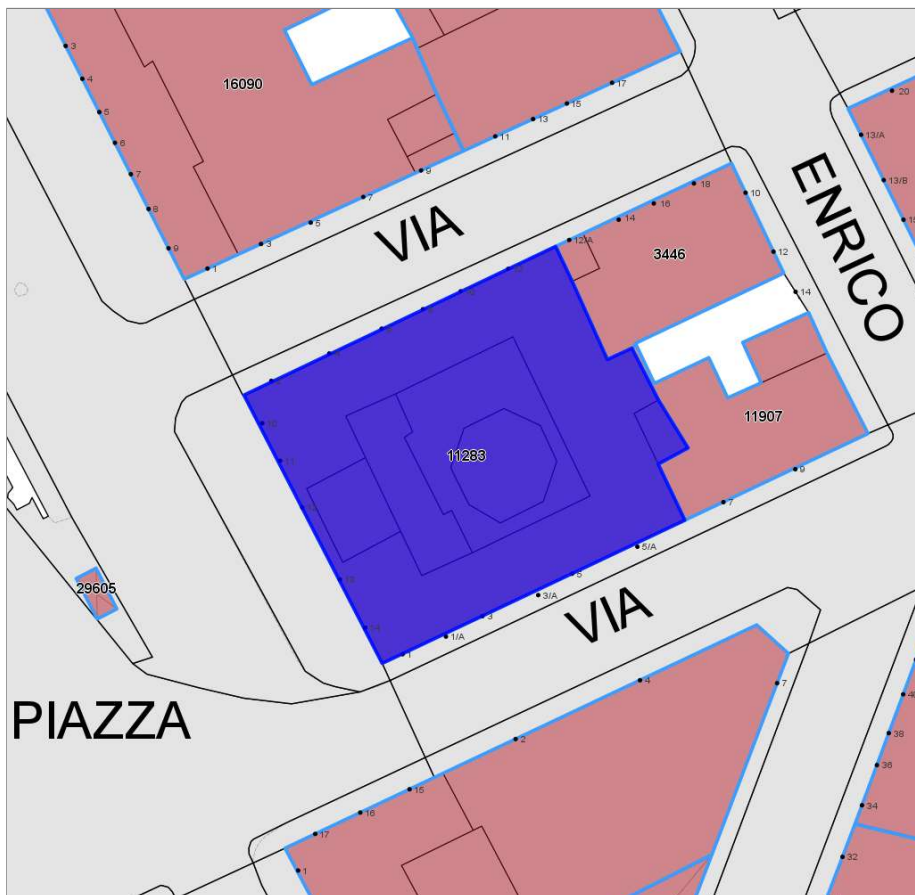
ID 11283



Catasto (1:5000)



Foto aerea 2019 (1:5000)



Informazioni sulla Scheda

- **Data rilevazione** 25/10/2022
- **N° elenco** PA.43
- **Località** PIAZZA CAVOUR
- **Denominazione** PALAZZO ROSSO
- **Morfologia territoriale** Pianura
- **Localizzazione territoriale** ambito urbano
- **Elementi della percezione paesaggistica** presenza di coni visivi
- **Tipologia viabilità di accesso** strada asfaltata
- **Pertinenza** nessuna



Informazioni sull'Edificio 11283

Unità volumetriche dell'Edificio 11283

N°	Foglio	Particella	Superficie coperta CTR (m²)	N° piani	Piani interrati	Mansarda
9167	25	269	38,65			
9169	25	269	62,82			
9170	25	269	111,68			
9172	25	269	59,51			
9194	25	269	471,19			
48322	25	269	12,36			

Caratteristiche generali

- **Tipologia rilievo:** palazzo storico
- **Proprietà:** privato
- **Stato di conservazione:** buono
- **Stato di utilizzo:** occupato
- **Stato di trasformazione:** nessuna

Caratteristiche architettoniche e strutturali

- **Tipologia copertura:** padiglione
- **Manto di copertura:** in laterizio
- **Docce e pluviali:** in rame
- **Gronda:** in cemento
- **Finitura esterna muratura:** intonaco
in pietra
a faccia vista
- **Infissi:** in alluminio
in legno
- **Oscuramenti:** persiane in legno
- **Presenza di elementi architettonici e decorativi esterni di pregio:** elementi decorativi
decorazioni sottogronda
zoccolature
riquadrate aperture
cornici marcapiano
balconi
torretta



Rilievi fotografici

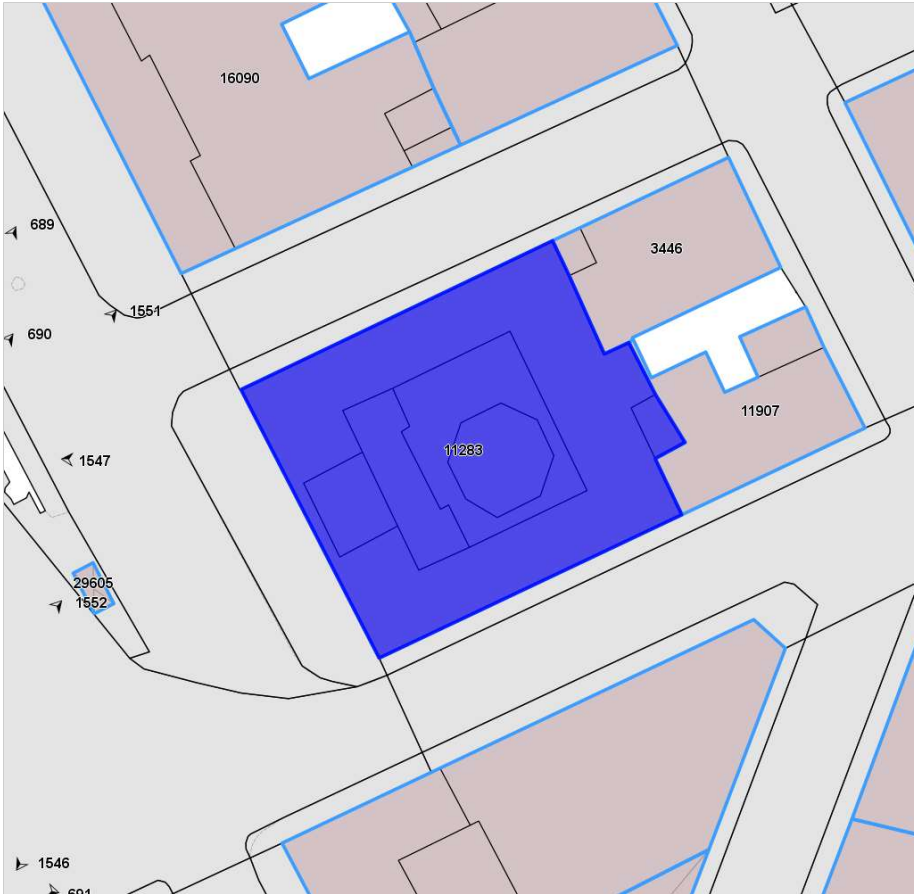


FOTO n° 1546 (edificio 11283)



FOTO n° 1547 (edificio 11283)

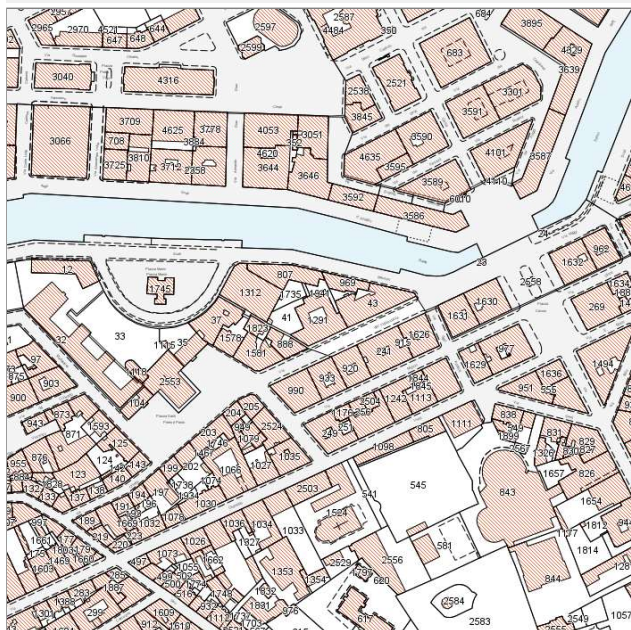


FOTO n° 1548 (edificio 11283)



Edifici associati alla Scheda:

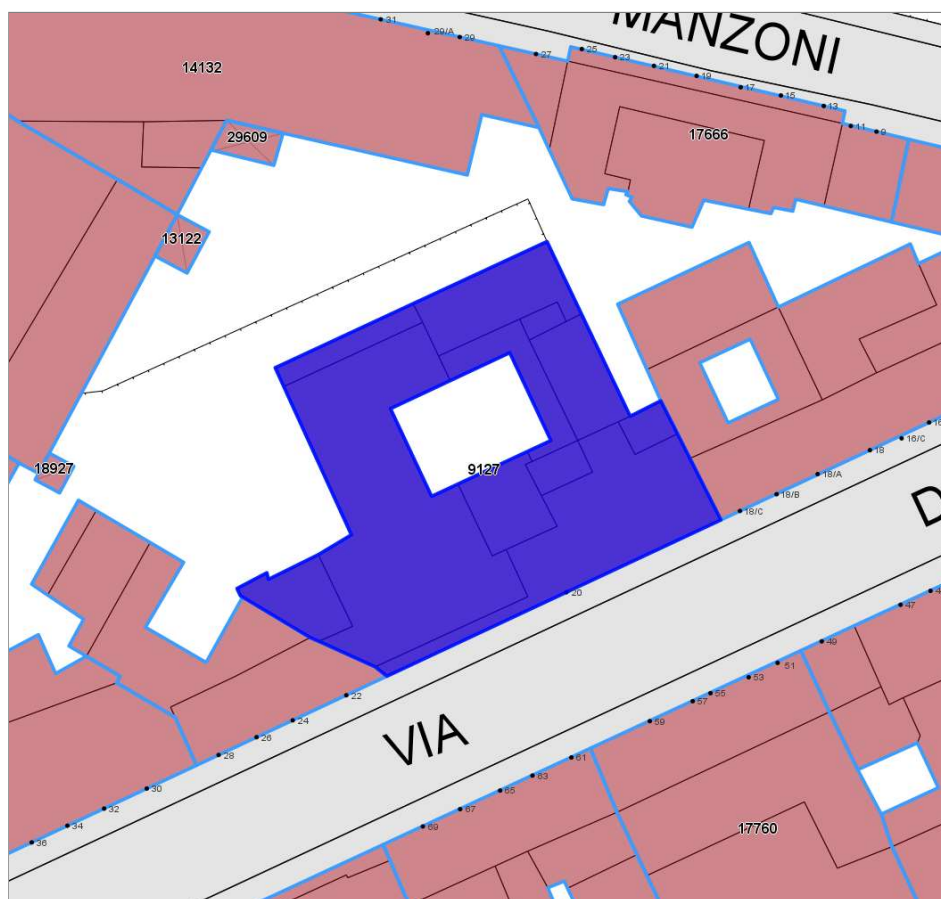
ID 9127



Catasto (1:5000)



Foto aerea 2019 (1:5000)



Informazioni sulla Scheda

- **Data rilevazione** 25/10/2022
- **N° elenco** PA.44
- **Località** VIA DELL'INDIPENDENZA
- **Denominazione** PALAZZO SANSONI
- **Morfologia territoriale** Pianura
- **Localizzazione territoriale** ambito urbano
- **Elementi della percezione paesaggistica** assenti
- **Tipologia viabilità di accesso** strada asfaltata
- **Area di pertinenza** giardino
- **Presenza di alberature di pregio** no



Informazioni sull'Edificio 9127

Unità volumetriche dell'Edificio 9127

N°	Foglio	Particella	Superficie coperta CTR (m ²)	N° piani	Piani interrati	Mansarda
2832	25	1291	69.32			
2833	25	1291	7.07			
2834	25	1291	40.23			
6918	25	1291	311.79			
6919	25	1291	43.83			
7020	25	1291	24.42			
7021	25	1291	40.09			
8371	25	1291	13.4			
8372	25	1291	168.32			
8373	25	1291	15.33			
8374	25	1291	50.32			

Caratteristiche generali

- **Tipologia rilievo:** palazzo storico
- **Proprietà:** privato
- **Stato di conservazione:** buono
- **Stato di utilizzo:** occupato
- **Stato di trasformazione:** trasformazione che ha alterato l'impianto originario

Caratteristiche architettoniche e strutturali

- **Tipologia copertura:** padiglione
- **Manto di copertura:** in laterizio
- **Docce e pluviali:** in rame
- **Gronda:** in cemento
- **Finitura esterna muratura:** intonaco
- **Infissi:** in pvc
in legno
- **Oscuramenti:** persiane in legno
- **Presenza di elementi architettonici e decorativi esterni di pregio:** elementi decorativi
decorazioni sottogronda
angolari
zoccolature
riquadrate aperture
cornici marcapiano
balconi



Rilievi fotografici

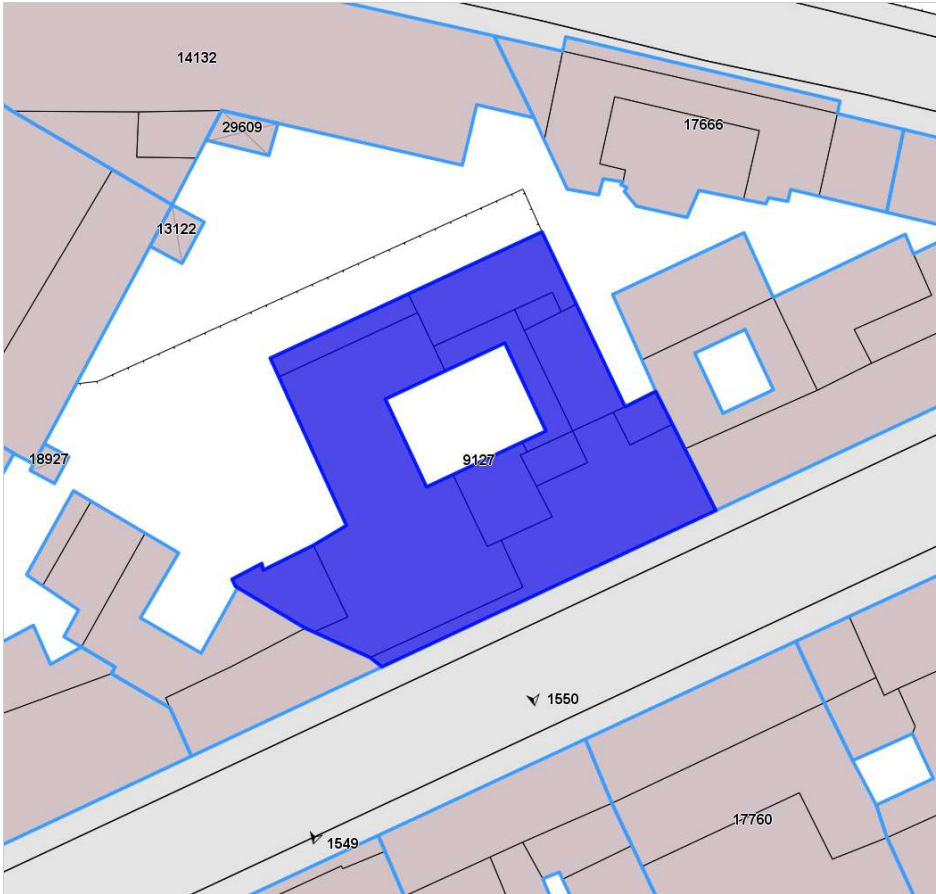


FOTO n° 1549 (pertinenza)

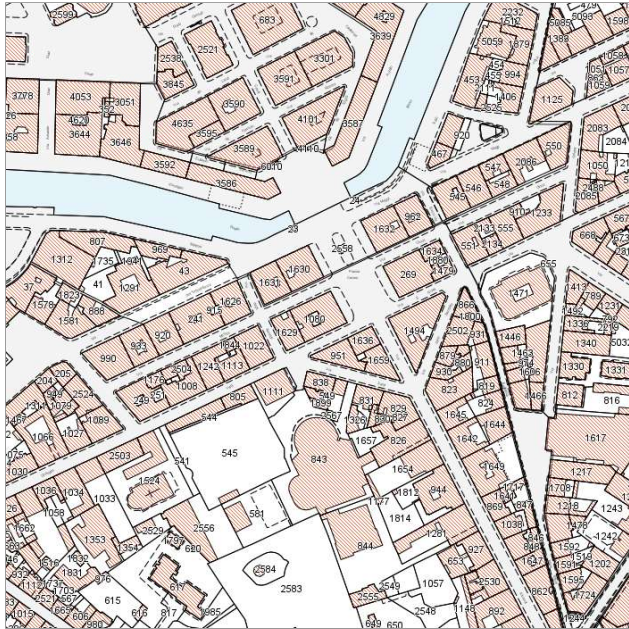
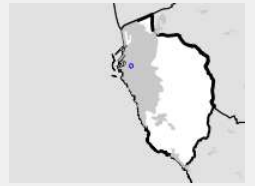


FOTO n° 1550 (pertinenza)



Edifici associati alla Scheda:

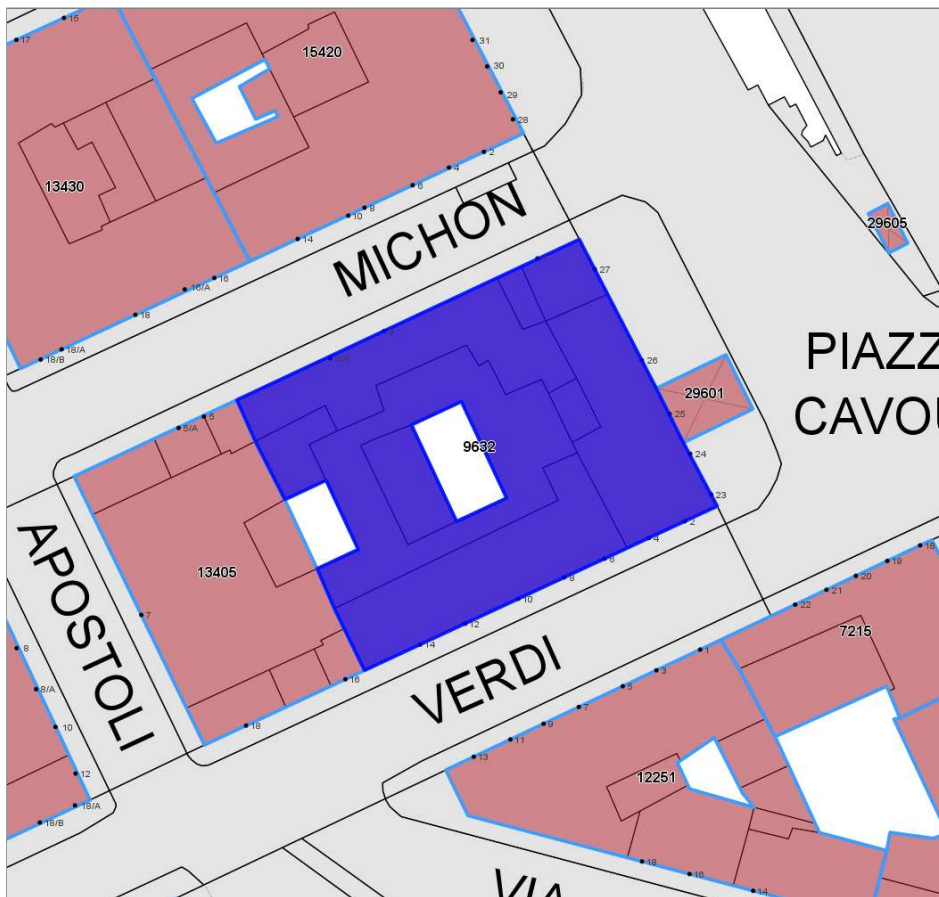
ID 9632



Catasto (1:5000)



Foto aerea 2019 (1:5000)



Informazioni sulla Scheda

- **Data rilevazione** 25/10/2022
- **N° elenco** PA.45
- **Località** PIAZZA CAVOUR
- **Denominazione** PALAZZO SANTOPONTE
- **Morfologia territoriale** Pianura
- **Localizzazione territoriale** ambito urbano
- **Elementi della percezione paesaggistica** presenza di coni visivi
- **Tipologia viabilità di accesso** strada asfaltata
- **Pertinenza** nessuna



Informazioni sull'Edificio 9632

Unità volumetriche dell'Edificio 9632

N°	Foglio	Particella	Superficie coperta CTR (m ²)	N° piani	Piani interrati	Mansarda
7882	25	977	30.32			
7883	25	977	150.47			
7886	25	977	11.32			
7887	25	977	44.75			
7888	25	977	13.32			
8652	25	977	29.88			
8659	25	977	207.2			
9044	25	977	147.47			
9265	25	977	165.4			

Caratteristiche generali

- **Tipologia rilievo:** palazzo storico
- **Proprietà:** privato
- **Stato di conservazione:** buono
- **Stato di utilizzo:** occupato
- **Stato di trasformazione:** trasformazione che ha alterato l'impianto originario

Caratteristiche architettoniche e strutturali

- **Tipologia copertura:** padiglione capanna
- **Manto di copertura:** in laterizio
- **Docce e pluviali:** in rame
- **Gronda:** in cemento
- **Finitura esterna muratura:** intonaco in pietra
- **Infissi:** in alluminio
in pvc
in legno
- **Oscuramenti:** persiane in legno
- **Presenza di elementi architettonici e decorativi esterni di pregio:** elementi decorativi decorazioni sottogronda angolari zoccolature balconi



Rilievi fotografici



FOTO n° 1551 (pertinenza)



FOTO n° 1552 (pertinenza)



FOTO n° 689 (edificio 9632)



FOTO n° 690 (edificio 9632)



FOTO n° 691 (edificio 9632)

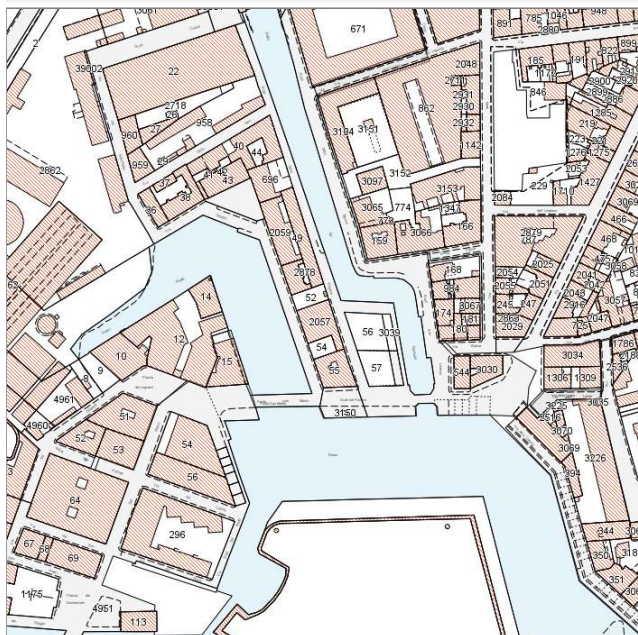






Edifici associati alla Scheda:

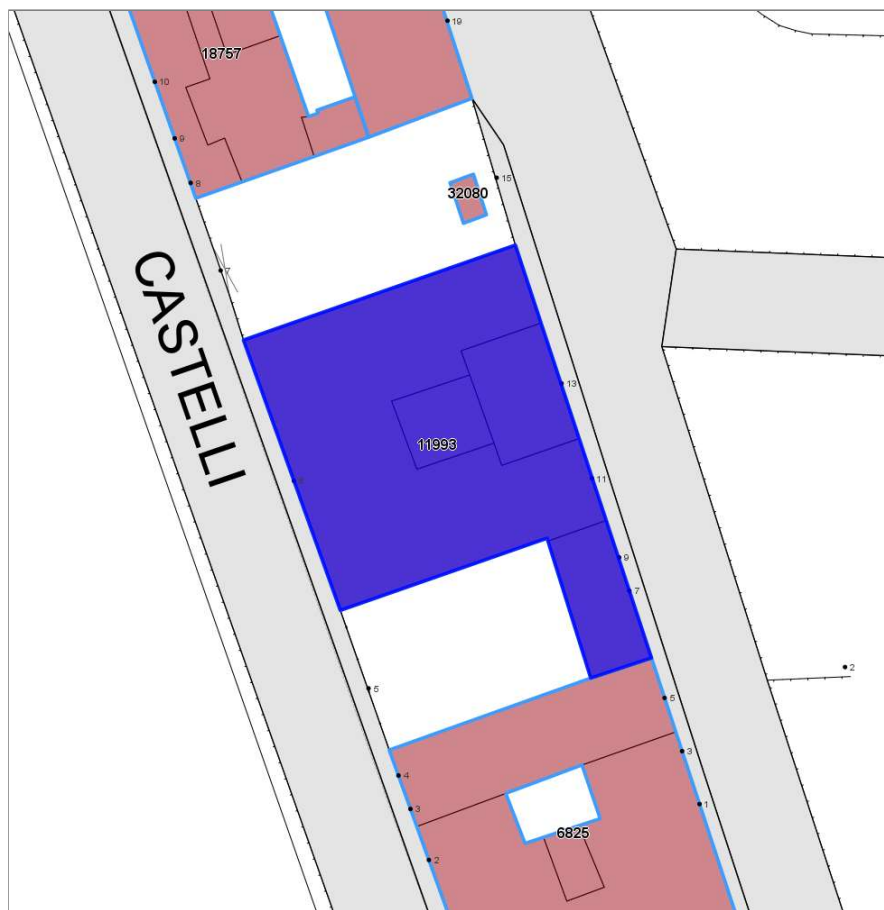
ID 11993



Catasto (1:5000)



Foto aerea 2019 (1:5000)



Informazioni sulla Scheda

- **Data rilevazione** 24/10/2022
- **N° elenco** PA.46
- **Località** VENEZIA
- **Denominazione** PALAZZO STUB
- **Morfologia territoriale** Pianura
- **Localizzazione territoriale** ambito urbano
- **Elementi della percezione paesaggistica** presenza di con visivi
- **Tipologia viabilità di accesso** strada asfaltata
- **Area di pertinenza** altro
cortile
- **Attrezzature e servizi delle aree di pertinenza** parcheggio
- **Presenza di alberature di pregio** no



Informazioni sull'Edificio 11993

Unità volumetriche dell'Edificio 11993

N°	Foglio	Particella	Superficie coperta CTR (m ²)	N° piani	Piani interrati	Mansarda
820	18	2057	479,73			
821	18	2057	73,75			
824	18	2057	43,19			
3167	18	2057	66,06			

Caratteristiche generali

- **Tipologia rilievo:** palazzo storico
- **Proprietà:** privato
- **Stato di conservazione:** buono
- **Stato di utilizzo:** occupato
- **Stato di trasformazione:** nessuna

Caratteristiche architettoniche e strutturali

- **Tipologia copertura:** padiglione
- **Manto di copertura:** in laterizio
- **Docce e pluviali:** in rame
- **Gronda:** in cemento
- **Finitura esterna muratura:** intonaco
- **Infissi:** in legno
- **Oscuramenti:** persiane in legno
- **Presenza di elementi architettonici e decorativi esterni di pregio:** decorazioni sottogronda
angolari
riquadrature aperture
balconi



Rilievi fotografici



FOTO n° 824 (pertinenza)



FOTO n° 825 (pertinenza)

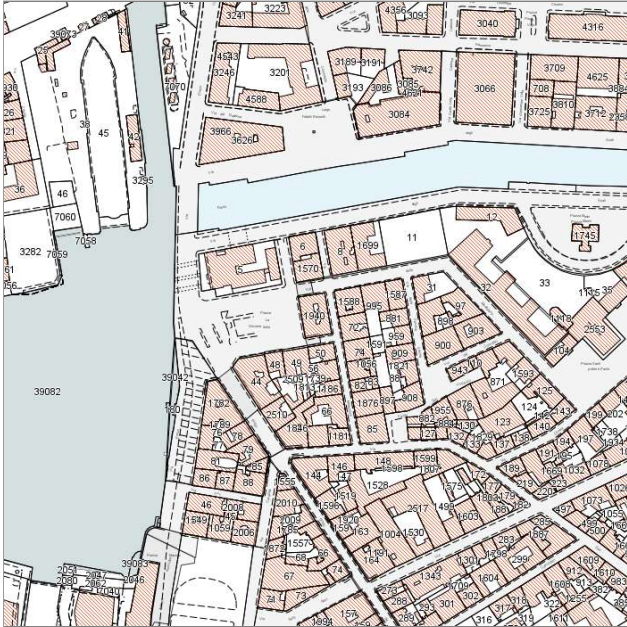
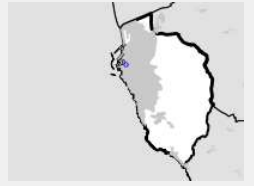


FOTO n° 826 (pertinenza)



Edifici associati alla Scheda:

ID 10371



Catasto (1:5000)



Foto aerea 2019 (1:5000)



Informazioni sulla Scheda

- **Data rilevazione** 25/10/2022
- **N° elenco** PA.47
- **Località** PIAZZA GIOVANE ITALIA
- **Denominazione** PALAZZO TACCETTI
- **Morfologia territoriale** Pianura
- **Localizzazione territoriale** ambito urbano
- **Elementi della percezione paesaggistica** visuale dalla costa
- **Tipologia viabilità di accesso** strada asfaltata
- **Pertinenza** nessuna



Informazioni sull'Edificio 10371

Unità volumetriche dell'Edificio 10371

N°	Foglio	Particella	Superficie coperta CTR (m ²)	N° piani	Piani interrati	Mansarda
3583	25	1940	231.5			
3586	25	1940	49.45			
3588	25	1940	8.42			
3957	25	1940	267.32			

Caratteristiche generali

- **Tipologia rilievo:** palazzo storico
- **Proprietà:** privato
- **Stato di conservazione:** buono
- **Stato di utilizzo:** occupato
- **Stato di trasformazione:** nessuna

Caratteristiche architettoniche e strutturali

- **Tipologia copertura:** padiglione
- **Manto di copertura:** in laterizio
- **Docce e pluviali:** in rame
- **Gronda:** in legno
- **Finitura esterna muratura:** intonaco
- **Infissi:** in legno
- **Oscuramenti:** persiane in legno
- **Presenza di elementi architettonici e decorativi esterni di pregio:** elementi decorativi
angolari
zoccolature
riquadrate aperture
torretta



Rilievi fotografici

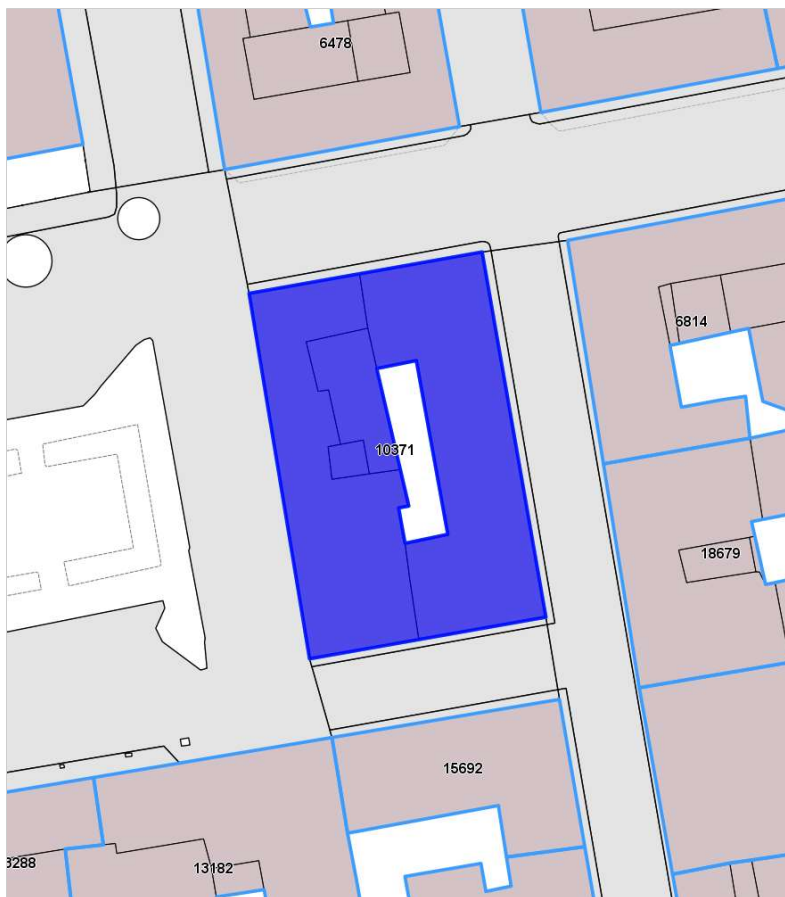


FOTO n° 1553 (pertinenza)

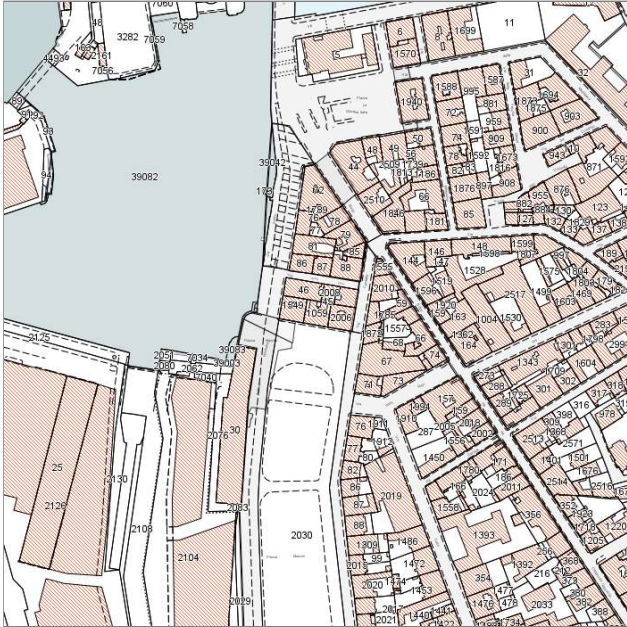
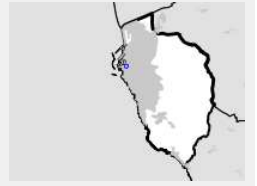


FOTO n° 1554 (pertinenza)



Edifici associati alla Scheda:

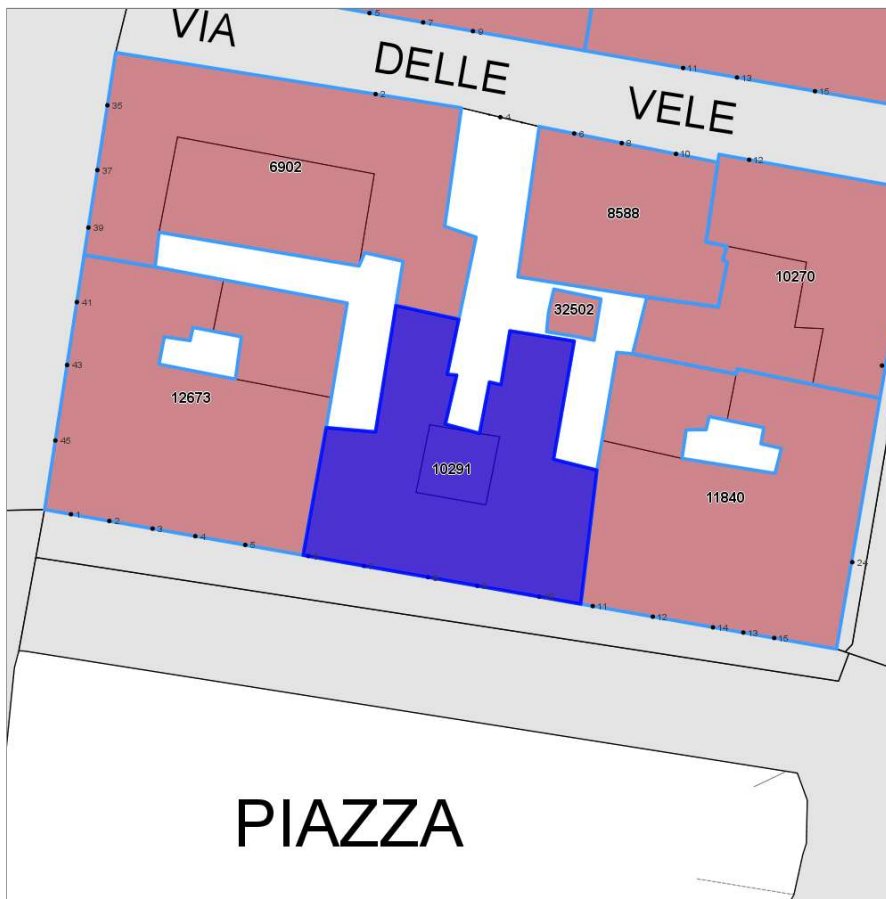
ID 10291



Catasto (1:5000)



Foto aerea 2019 (1:5000)



Informazioni sulla Scheda

- **Data rilevazione** 24/10/2022
- **N° elenco** PA.48
- **Località** BORGO CAPPUCCINI
- **Denominazione** PALAZZO TERRENI
- **Morfologia territoriale** Costa
- **Localizzazione territoriale** costa urbana
- **Elementi della percezione paesaggistica** presenza di coni visivi
- **Tipologia viabilità di accesso** strada asfaltata
- **Area di pertinenza** altro
- **Presenza di alberature di pregio** no



Informazioni sull'Edificio 10291

Unità volumetriche dell'Edificio 10291

N°	Foglio	Particella	Superficie coperta CTR (m ²)	N° piani	Piani interrati	Mansarda
2505	96	1059	229,15			
2511	96	1059	22,42			

Caratteristiche generali

- **Tipologia rilievo:** palazzo storico
- **Proprietà:** privato
- **Stato di conservazione:** buono
- **Stato di utilizzo:** occupato
- **Stato di trasformazione:** nessuna

Caratteristiche architettoniche e strutturali

- **Tipologia copertura:** capanna
- **Manto di copertura:** in laterizio
- **Docce e pluviali:** in rame
- **Gronda:** in cemento
- **Finitura esterna muratura:** intonaco
- **Infissi:** in legno
- **Oscurementi:** persiane in legno
- **Presenza di elementi architettonici e decorativi esterni di pregio:** decorazioni sottogronda
angolari
zoccolature
riquadrate aperture
balconi



Rilievi fotografici



FOTO n° 1538 (pertinenza)

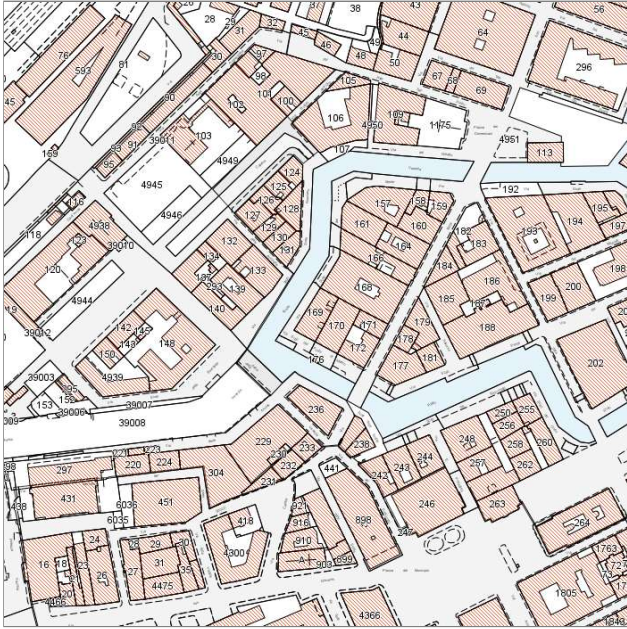
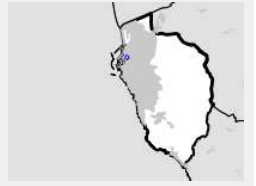


FOTO n° 1539 (pertinenza)



Edifici associati alla Scheda:

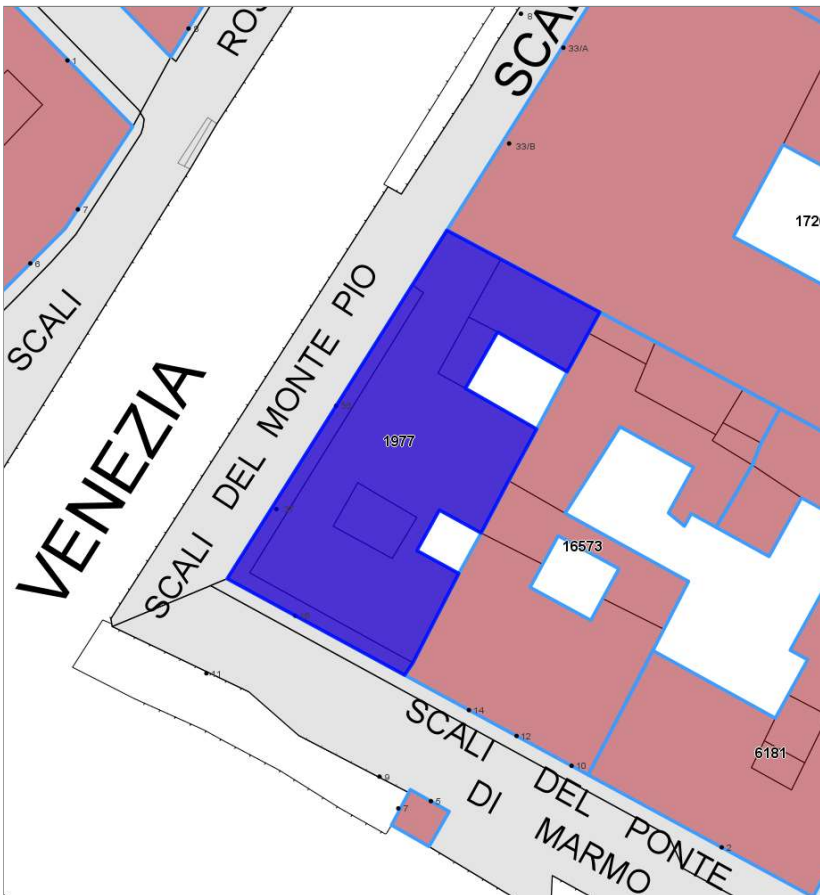
ID 1977



Catasto (1:5000)



Foto aerea 2019 (1:5000)



Informazioni sulla Scheda

- **Data rilevazione** 24/10/2022
- **N° elenco** PA.49
- **Località** VENEZIA
- **Denominazione** PALAZZO URLICH
- **Morfologia territoriale** Pianura
- **Localizzazione territoriale** ambito urbano
- **Elementi della percezione paesaggistica** presenza di coni visivi
- **Tipologia viabilità di accesso** strada asfaltata
- **Pertinenza** nessuna



Informazioni sull'Edificio 1977

Unità volumetriche dell'Edificio 1977

N°	Foglio	Particella	Superficie coperta CTR (m²)	N° piani	Piani interrati	Mansarda
642	93	169	16,58			
644	93	169	60,31			
3151	93	169	393,49			
3153	93	169	26,74			
48138	93	169	64,21			

Caratteristiche generali

- **Tipologia rilievo:** palazzo storico
- **Proprietà:** privato
- **Stato di conservazione:** buono
- **Stato di utilizzo:** occupato
- **Stato di trasformazione:** trasformazione congrua all'impianto originario

Caratteristiche architettoniche e strutturali

- **Tipologia copertura:** altro padiglione
- **Manto di copertura:** in laterizio
- **Docce e pluviali:** in rame
- **Gronda:** in cemento
- **Finitura esterna muratura:** intonaco
- **Infissi:** in legno
- **Oscurementi:** persiane in legno
- **Presenza di elementi architettonici e decorativi esterni di pregio:** decorazioni sottogronda
riquadrate aperture
cornici marcapiano
balconi



Rilievi fotografici



FOTO n° 1537 (pertinenza)



FOTO n° 841 (pertinenza)



FOTO n° 842 (pertinenza)

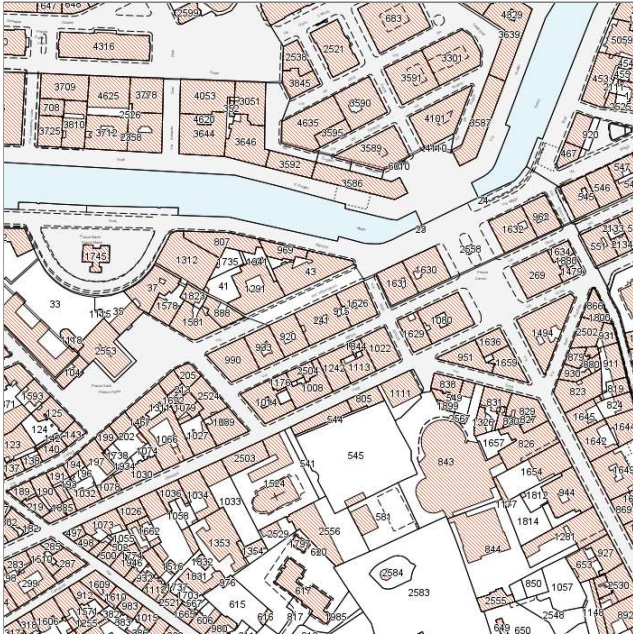
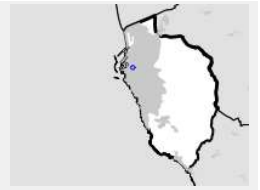


FOTO n° 843 (pertinenza)



Edifici associati alla Scheda:

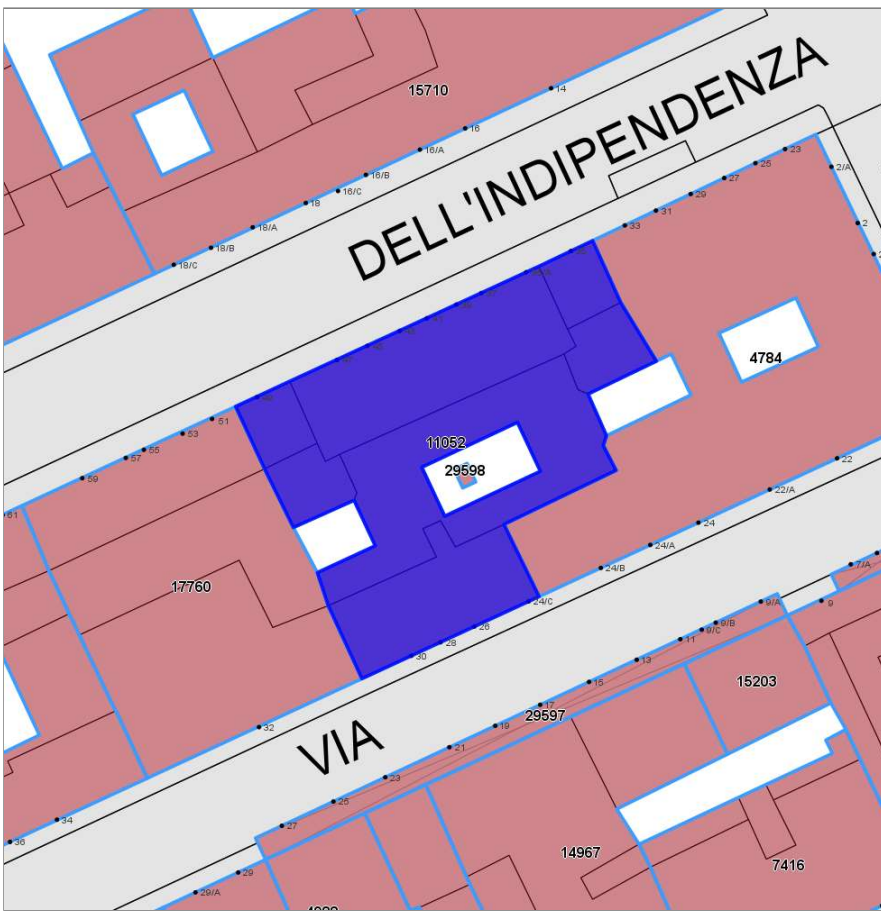
ID 11052



Catasto (1:5000)



Foto aerea 2019 (1:5000)



Informazioni sulla Scheda

- **Data rilevazione** 24/10/2022
- **N° elenco** PA.50
- **Località** CAPPUCCINI
- **Denominazione** PALAZZO UZIELLI
- **Morfologia territoriale** Pianura
- **Localizzazione territoriale** ambito urbano
- **Elementi della percezione paesaggistica** assenti
- **Tipologia viabilità di accesso** strada asfaltata
- **Pertinenza** nessuna



Informazioni sull'Edificio 11052

Unità volumetriche dell'Edificio 11052

N°	Foglio	Particella	Superficie coperta CTR (m ²)	N° piani	Piani interrati	Mansarda
7224	25	241	120.69			
8367	25	241	181.95			
8368	25	241	214.79			
8370	25	241	33.9			
8375	25	241	30.1			
8653	25	241	30.47			
48247	25	241	37.09			

Caratteristiche generali

- **Tipologia rilievo:** palazzo storico
- **Proprietà:** privato
- **Stato di conservazione:** sufficiente
- **Stato di utilizzo:** occupato
- **Stato di trasformazione:** nessuna

Caratteristiche architettoniche e strutturali

- **Tipologia copertura:** capanna
- **Manto di copertura:** in laterizio
- **Docce e pluviali:** in rame
- **Gronda:** in cemento
- **Finitura esterna muratura:** intonaco
- **Infissi:** in legno
- **Oscuramenti:** persiane in legno
- **Presenza di elementi architettonici e decorativi esterni di pregio:** elementi decorativi
decorazioni sottogronda
zoccolature
riquadrature aperture
cornici marcapiano
balconi



Rilievi fotografici

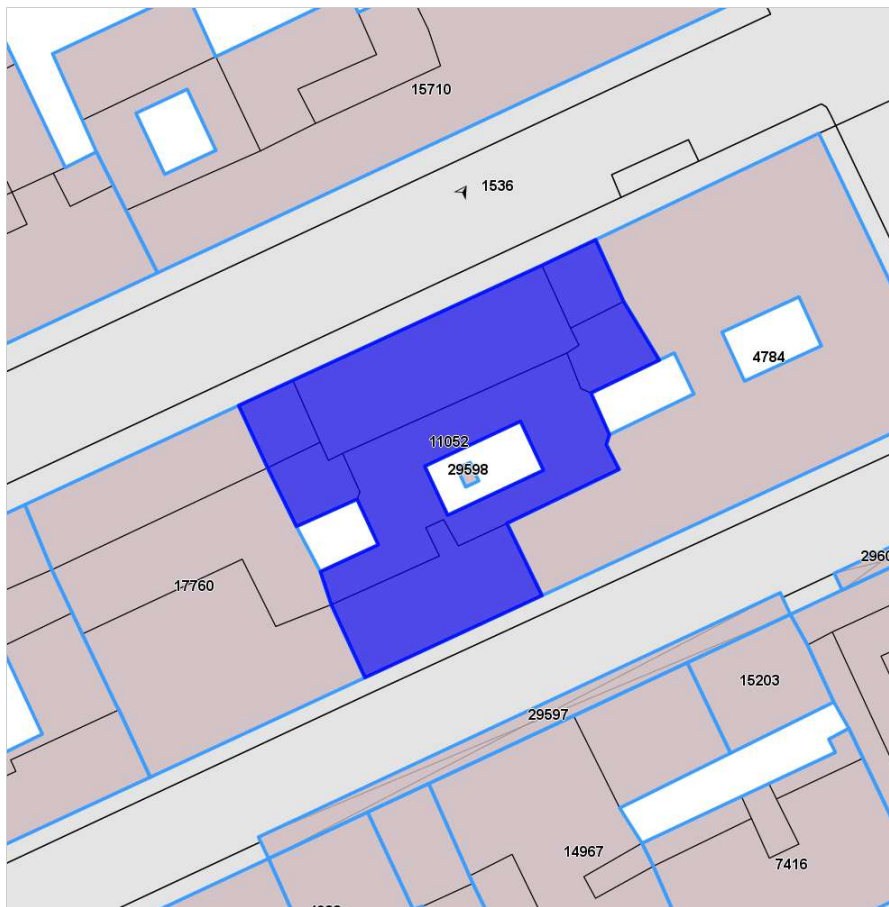
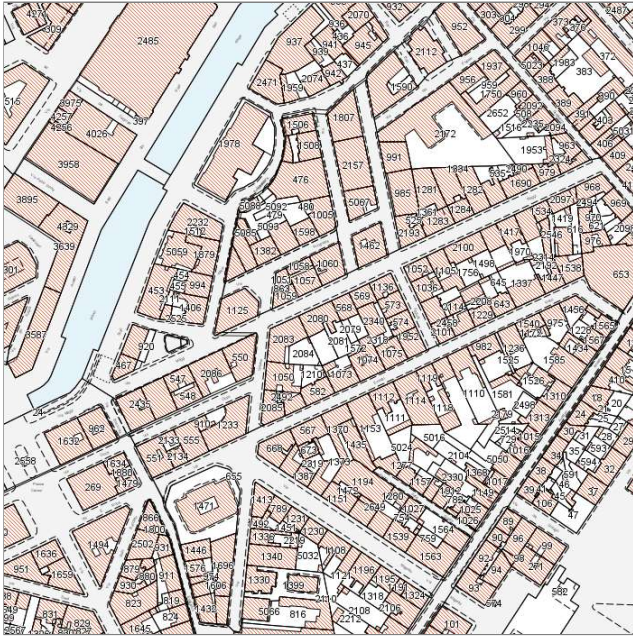
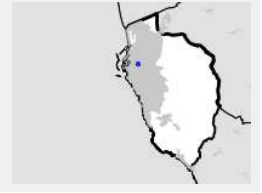


FOTO n° 1536 (pertinenza)



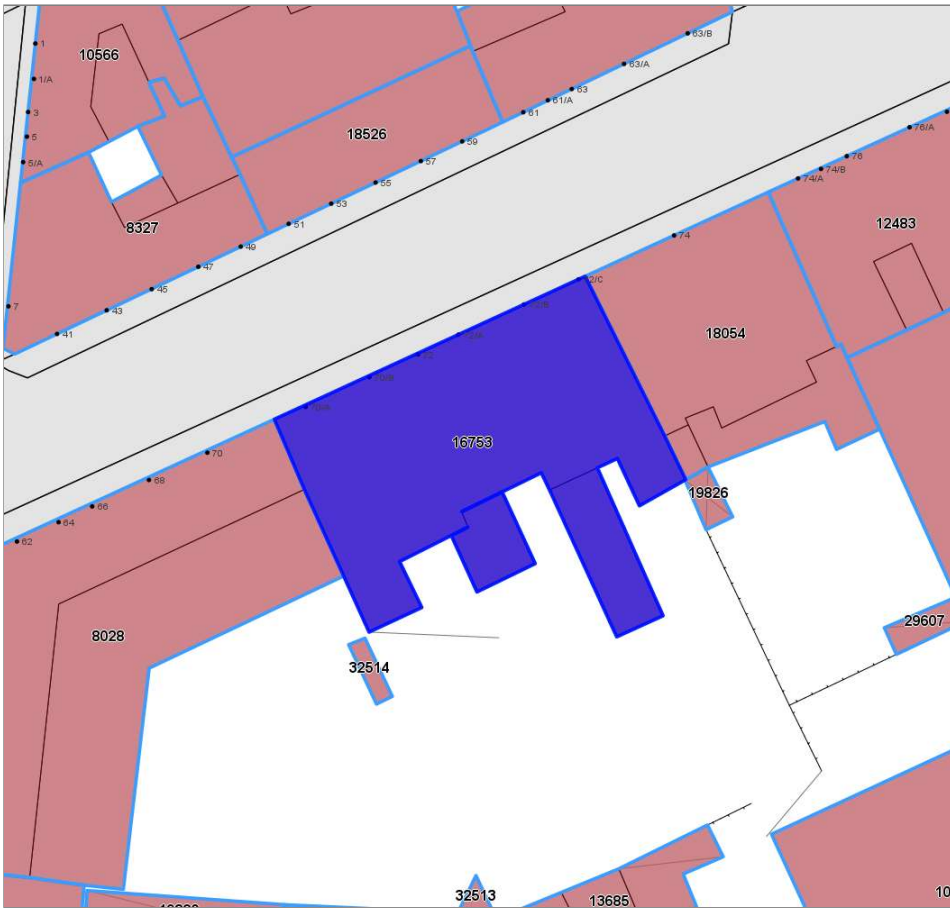
Edifici associati alla Scheda:
ID 16753



Catasto (1:5000)



Foto aerea 2019 (1:5000)



Informazioni sulla Scheda

- **Data rilevazione** 24/10/2022
- **N° elenco** PA.51
- **Località** VIA MAGGI
- **Denominazione** PALAZZO VIGNOZZI
- **Morfologia territoriale** Pianura
- **Localizzazione territoriale** ambito urbano
- **Elementi della percezione paesaggistica** assenti
- **Tipologia viabilità di accesso** strada asfaltata
- **Area di pertinenza** cortile
- **Attrezzature e servizi delle aree di pertinenza** parcheggio
- **Presenza di alberature di pregio** si



Informazioni sull'Edificio 16753

Unità volumetriche dell'Edificio 16753

N°	Foglio	Particella	Superficie coperta CTR (m ²)	N° piani	Piani interrati	Mansarda
8757	95	2080	45.89			
9417	95	2080	363.17			
50123	95	2080	26.16			

Caratteristiche generali

- **Tipologia rilievo:** palazzo storico
- **Proprietà:** privato
- **Stato di conservazione:** buono
- **Stato di utilizzo:** occupato
- **Stato di trasformazione:** trasformazione che ha alterato l'impianto originario

Caratteristiche architettoniche e strutturali

- **Tipologia copertura:** capanna
- **Manto di copertura:** in laterizio
- **Docce e pluviali:** in rame
- **Gronda:** in cemento
- **Finitura esterna muratura:** intonaco
- **Infissi:** in legno
- **Oscuramenti:** persiane in legno
- **Presenza di elementi architettonici e decorativi esterni di pregio:** elementi decorativi
angolari
zoccolature
riquadrature aperture



Rilievi fotografici

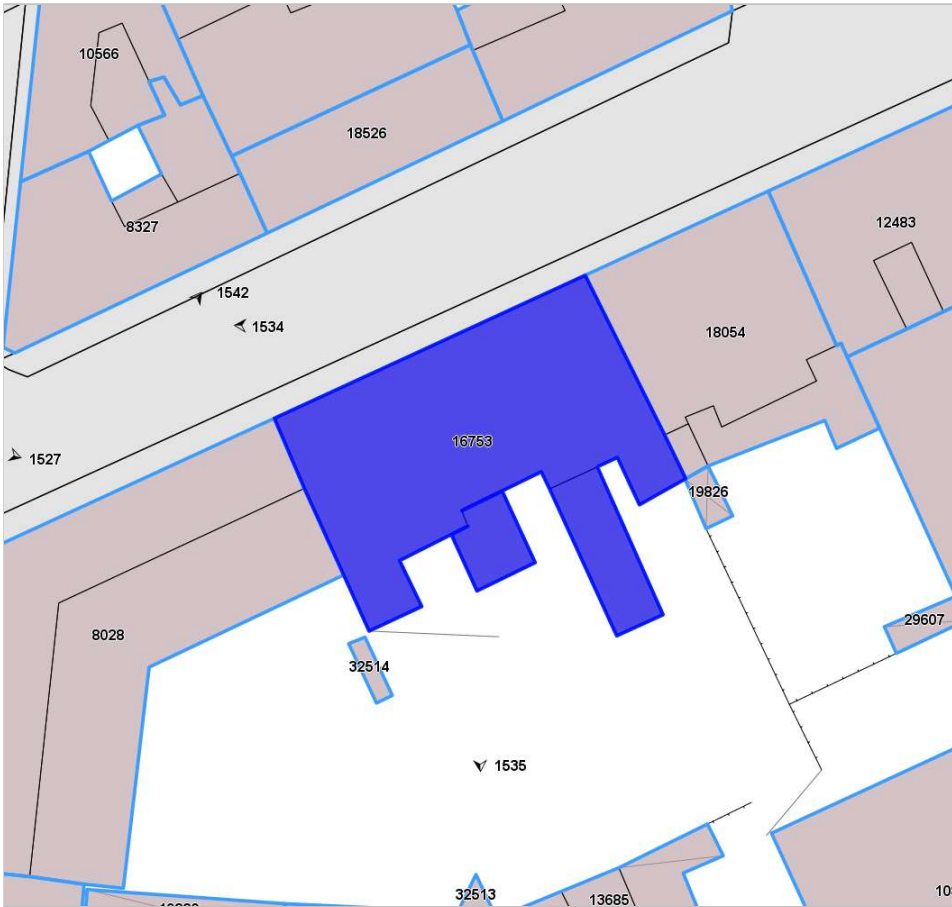


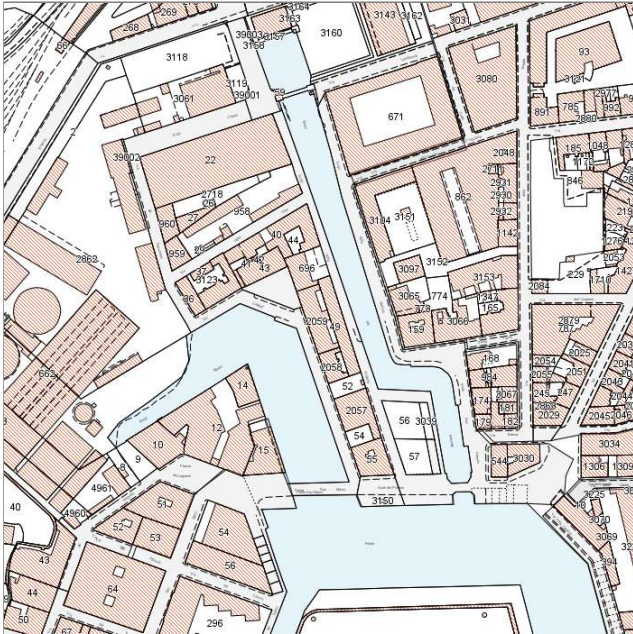
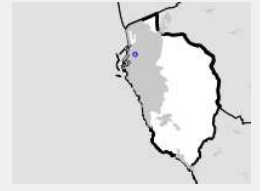
FOTO n° 1534 (pertinenza)



FOTO n° 1535 (pertinenza)



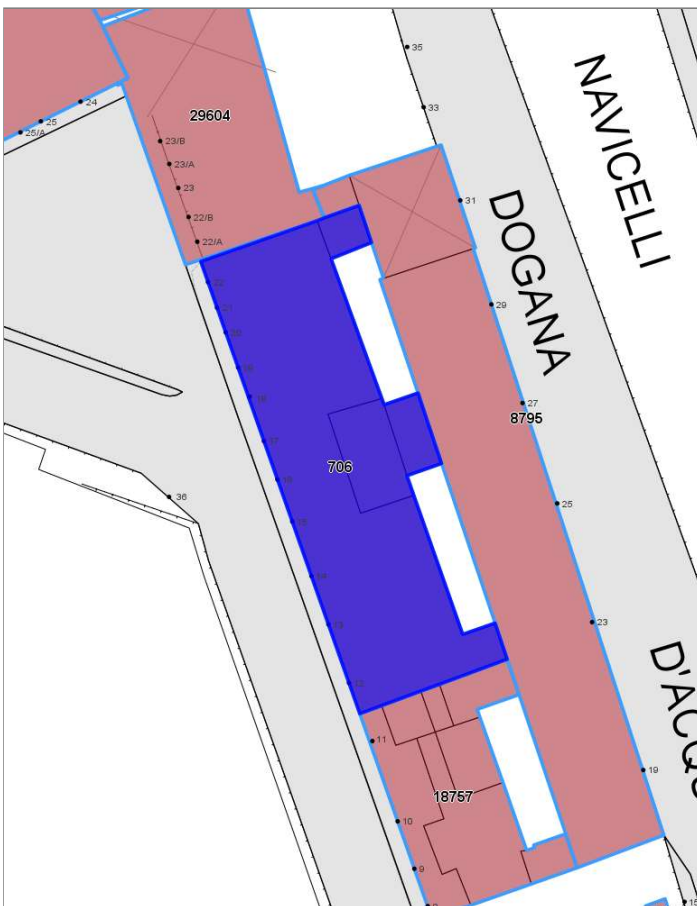
Edifici associati alla Scheda:
ID 706



Catasto (1:5000)



Foto aerea 2019 (1:5000)



Informazioni sulla Scheda

- **Data rilevazione** 24/10/2022
- **N° elenco** PA.52
- **Località** VENEZIA
- **Denominazione** PALAZZO CASTELLI
- **Morfologia territoriale** Pianura
- **Localizzazione territoriale** ambito urbano
- **Elementi della percezione paesaggistica** presenza di coni visivi
- **Tipologia viabilità di accesso** strada asfaltata
- **Pertinenza** nessuna



Informazioni sull'Edificio 706

Unità volumetriche dell'Edificio 706

N°	Foglio	Particella	Superficie coperta CTR (m ²)	N° piani	Piani interrati	Mansarda
409	18	2059	27,97			
410	18	2059	59,86			
1862	18	2059	567,51			
3038	18	2059	18,25			

Caratteristiche generali

- **Tipologia rilievo:** palazzo storico
- **Proprietà:** privato
- **Stato di conservazione:** buono
- **Stato di utilizzo:** occupato
- **Stato di trasformazione:** trasformazione congrua all'impianto originario

Caratteristiche architettoniche e strutturali

- **Tipologia copertura:** capanna
- **Manto di copertura:** in laterizio
- **Docce e pluviali:** in rame
- **Gronda:** in cemento
- **Finitura esterna muratura:** intonaco
- **Infissi:** in legno
- **Oscuramenti:** persiane in legno
- **Presenza di elementi architettonici e decorativi esterni di pregio:** elementi decorativi
riquadrate aperture
cornici marcapiano
balconi



Rilievi fotografici

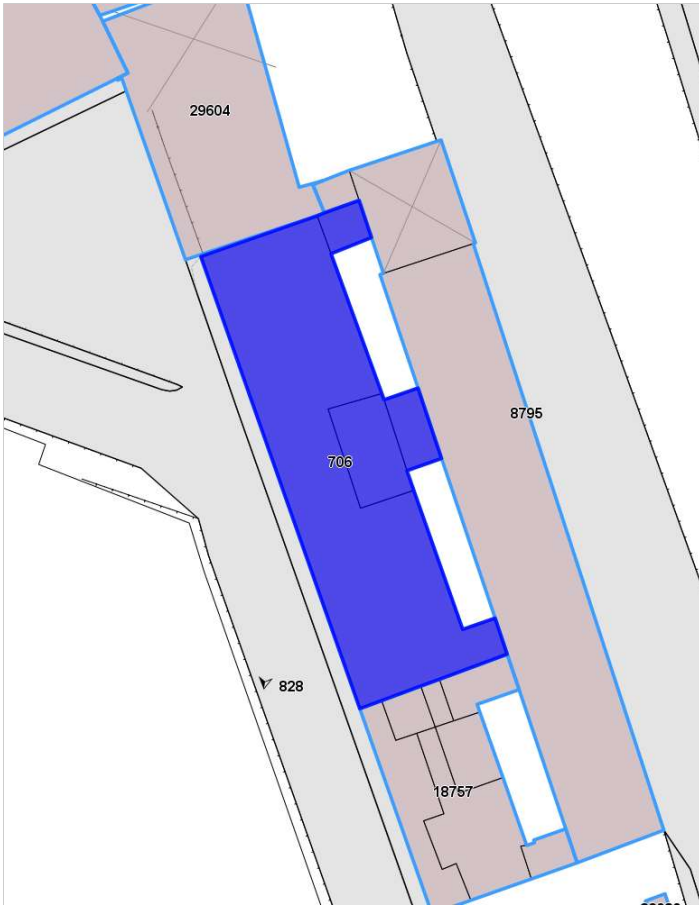


FOTO n° 827 (pertinenza)



FOTO n° 828 (pertinenza)



FOTO n° 829 (pertinenza)



Informazioni sulla Scheda

- **Data rilevazione** 20/01/2023
- **N° elenco** PA.53
- **Località** PENTAGONO - PIAZZA GRANDE
- **Denominazione** PORTICO DEL PIERONI
- **Morfologia territoriale** Pianura
- **Localizzazione territoriale** ambito urbano
- **Elementi della percezione paesaggistica** assenti
- **Tipologia viabilità di accesso** strada asfaltata
- **Pertinenza** nessuna



Informazioni sull'Edificio 5651

Unità volumetriche dell'Edificio 5651

N°	Foglio	Particella	Superficie coperta CTR (m ²)	N° piani	Piani interrati	Mansarda
4363	94	1808	76.57			
4364	94	1808	573.96			
4365	94	1808	16.98			
4367	94	1808	68.66			
4368	94	1808	52.84			
4888	94	1808	294.78			
4890	94	1808	17.71			
4891	94	1808	25.03			
4893	94	1808	105.43			



Rilievi fotografici

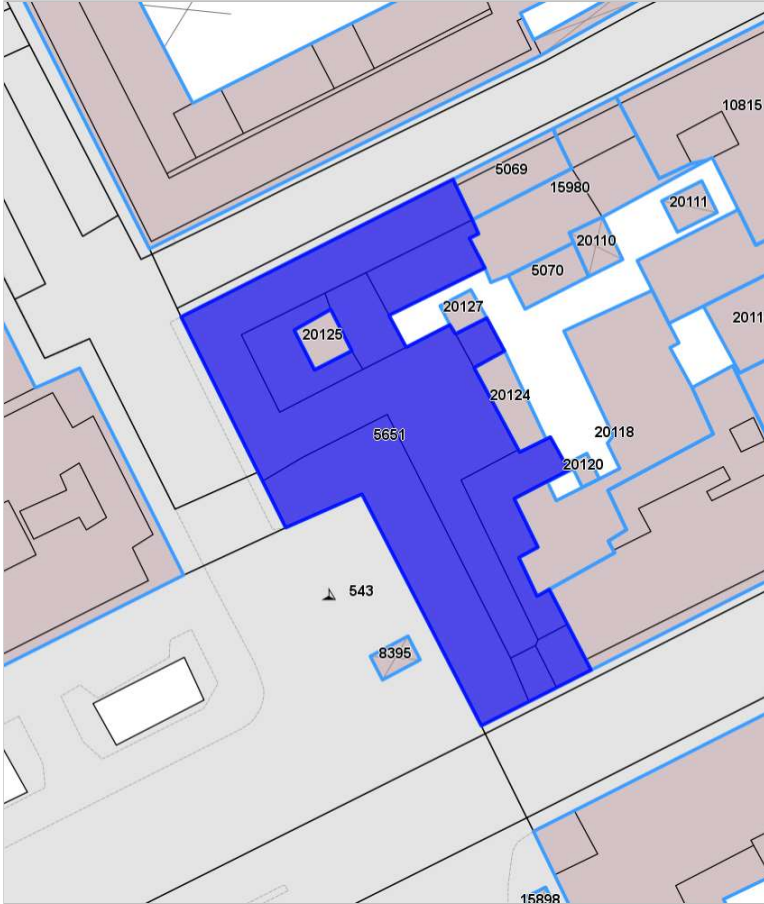


FOTO n° 1569 (pertinenza)



Edifici associati alla Scheda:

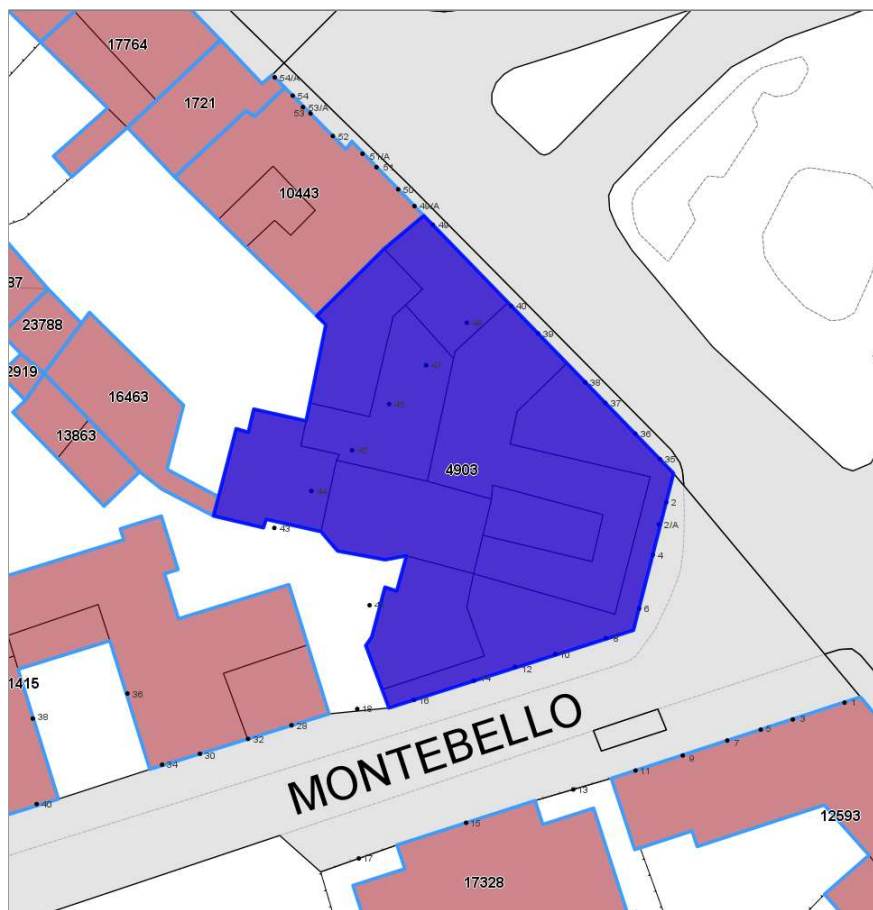
ID 4903



Catasto (1:5000)



Foto aerea 2019 (1:5000)



Informazioni sulla Scheda

- **Data rilevazione** 24/10/2022
- **N° elenco** PA.54
- **Località** PIAZZA MATTEOTTI
- **Denominazione** GRATTACIELO MICHELUCCI
- **Morfologia territoriale** Pianura
- **Localizzazione territoriale** ambito urbano
- **Tipologia viabilità di accesso** strada asfaltata
- **Area di pertinenza** cortile
- **Attrezzature e servizi delle aree di pertinenza** parcheggio
- **Presenza di alberature di pregio** no



Informazioni sull'Edificio 4903

Unità volumetriche dell'Edificio 4903

N°	Foglio	Particella	Superficie coperta CTR (m ²)	N° piani	Piani interrati	Mansarda
4657	27	254	98,54			
4658	27	254	123,73			
8624	27	254	223,05			
8629	27	254	275,98			
8630	27	254	53,45			
10782	27	254	77,27			
10788	27	254	93,63			
10789	27	254	98,8			
10790	27	254	125,32			

Caratteristiche generali

- **Tipologia rilievo:** palazzo storico
- **Proprietà:** privato
- **Stato di conservazione:** sufficiente
- **Stato di utilizzo:** occupato
- **Stato di trasformazione:** nessuna

Caratteristiche architettoniche e strutturali

- **Tipologia copertura:** piana
- **Manto di copertura:** in cemento
- **Docce e pluviali:** incassati
- **Gronda:** in cemento
- **Finitura esterna muratura:** intonaco
- **Infissi:** in alluminio
in pvc
in legno
- **Oscuramenti:** avvolgibili
- **Presenza di elementi architettonici e decorativi esterni di pregio:** cornici marcapiano



Rilievi fotografici

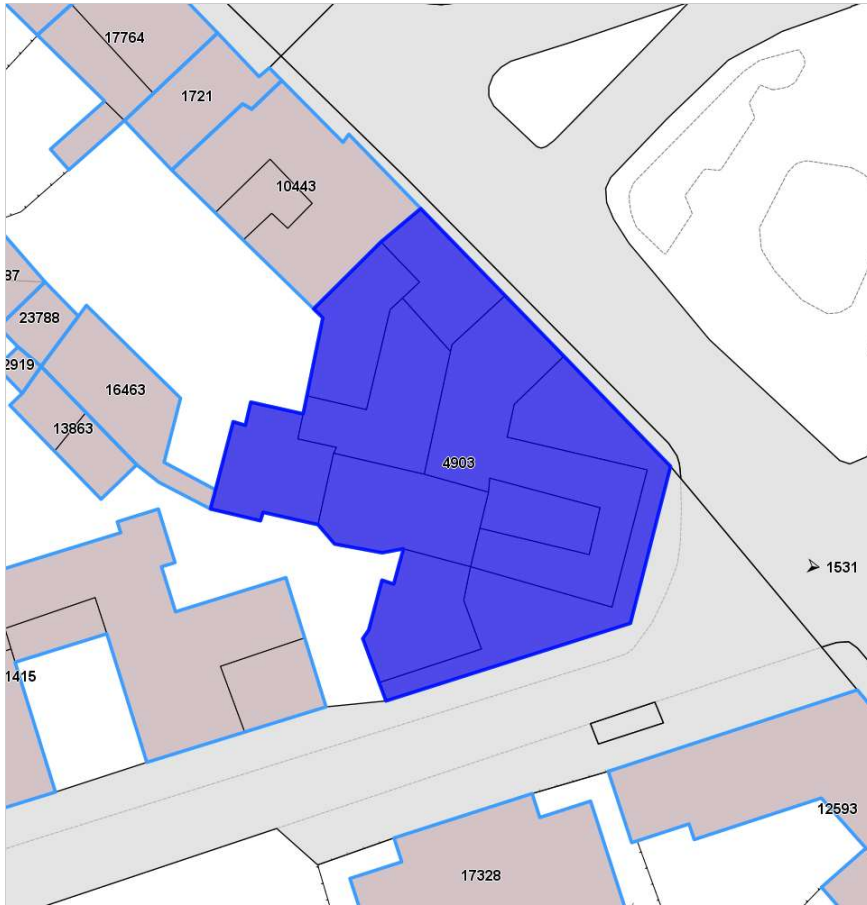


FOTO n° 1530 (pertinenza)

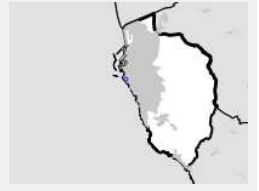


FOTO n° 1531 (pertinenza)



Edifici associati alla Scheda:

ID 14660



Catasto (1:5000)


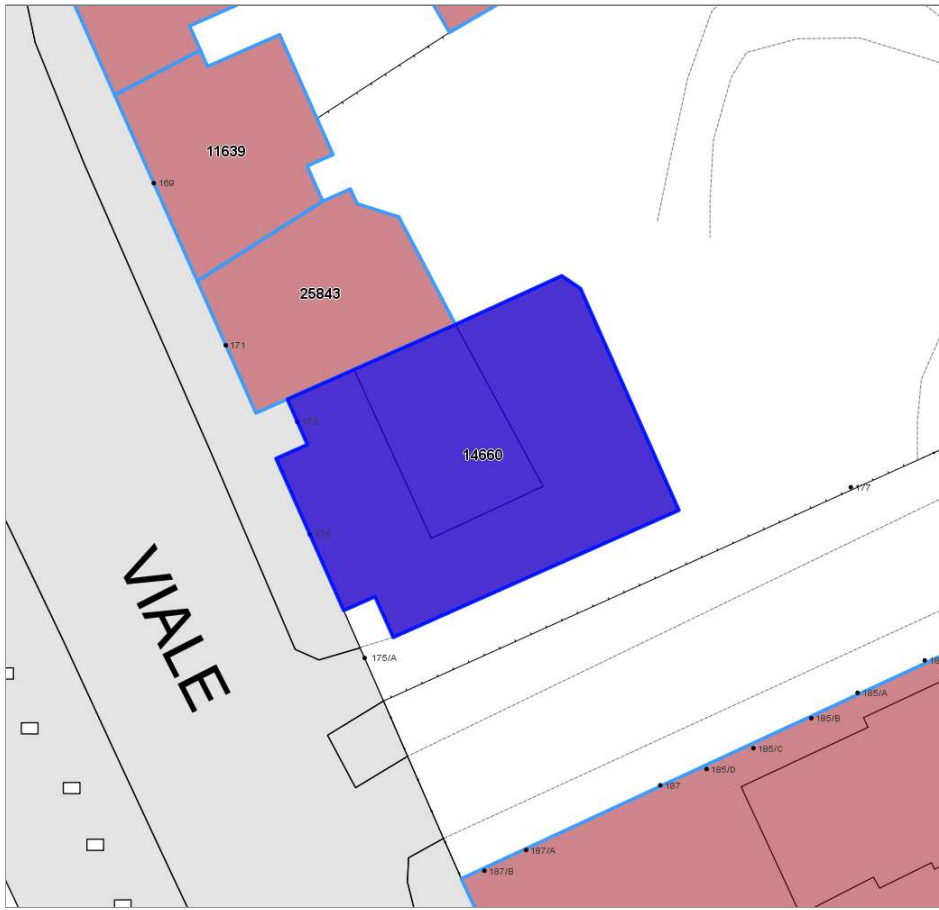


Foto aerea 2019 (1:5000)



Informazioni sulla Scheda

- **Data rilevazione** 24/10/2022
- **N° elenco** PA.55
- **Località** VIALE ITALIA
- **Denominazione** PALAZZO ZALUM
- **Morfologia territoriale** Pianura
- **Localizzazione territoriale** ambito urbano
- **Elementi della percezione paesaggistica** presenza di coni visivi
- **Tipologia viabilità di accesso** strada asfaltata
- **Area di pertinenza** cortile
giardino
- **Attrezzature e servizi delle aree di pertinenza** parcheggio
- **Presenza di alberature di pregio** si



Informazioni sull'Edificio 14660

Unità volumetriche dell'Edificio 14660

N°	Foglio	Particella	Superficie coperta CTR (m ²)	N° piani	Piani interrati	Mansarda
2054	39	154	360,42			
2340	39	154	118,77			

Caratteristiche generali

- **Tipologia rilievo:** palazzo storico
- **Proprietà:** privato
- **Stato di conservazione:** buono
- **Stato di utilizzo:** occupato
- **Stato di trasformazione:** nessuna

Caratteristiche architettoniche e strutturali

- **Tipologia copertura:** padiglione
- **Manto di copertura:** in laterizio
- **Docce e pluviali:** in rame
- **Gronda:** in cemento
- **Finitura esterna muratura:** intonaco
- **Infissi:** in legno
- **Oscuramenti:** persiane in legno
- **Presenza di elementi architettonici e decorativi esterni di pregio:** elementi decorativi
decorazioni sottogronda
zoccolature
riquadrature aperture
cornici marcapiano
balconi



Rilievi fotografici

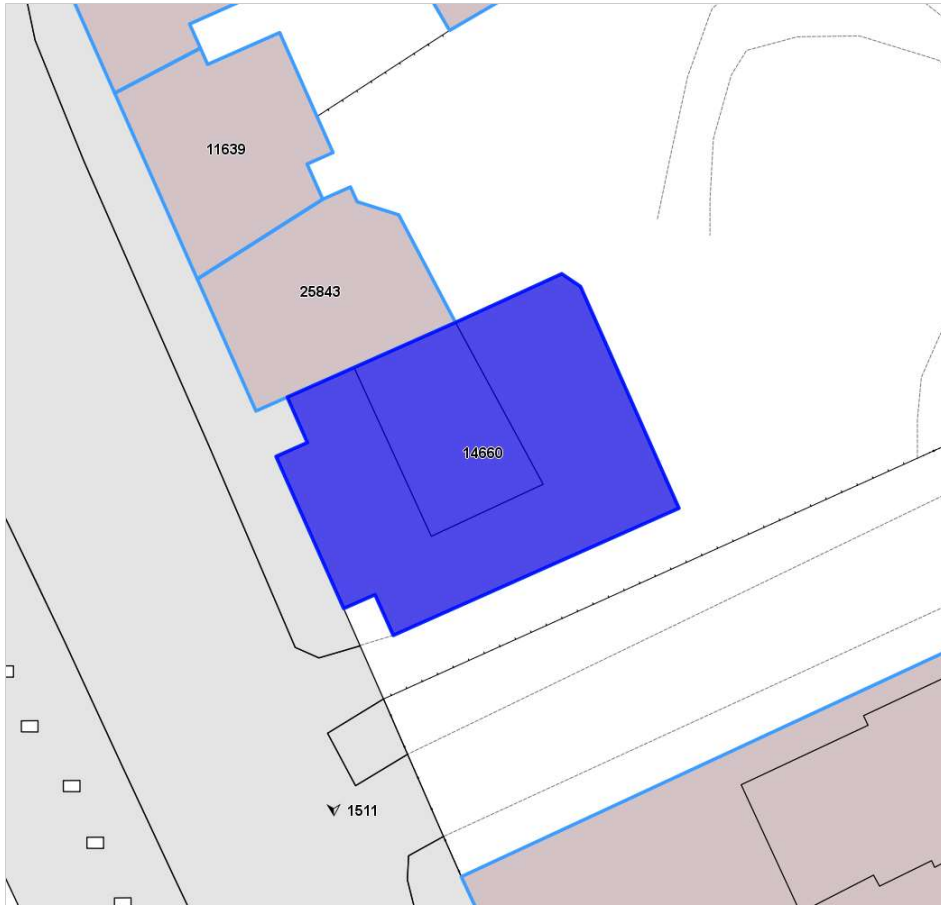


FOTO n° 1511 (pertinenza)



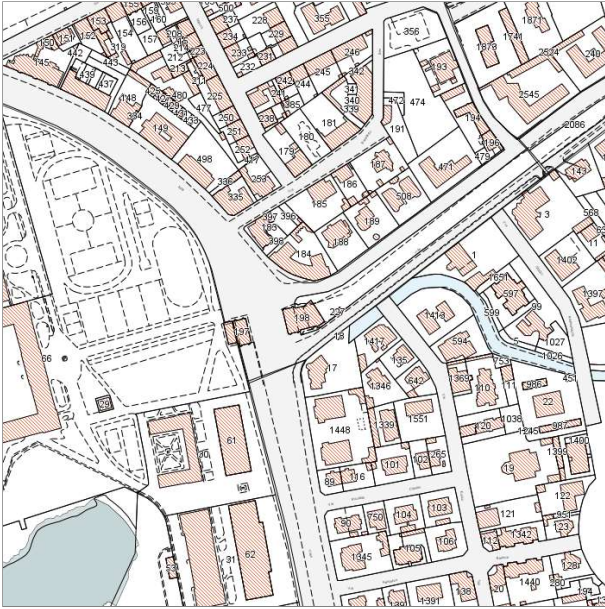
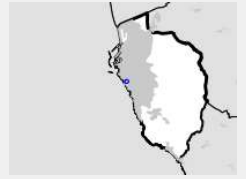
FOTO n° 1510 (pertinenza)



Report Scheda Edifici patrimonio urbano N°83

Edifici associati alla Scheda:

ID 4827 | ID 5542 | ID 10982 | ID 22966



Catasto (1:5000)


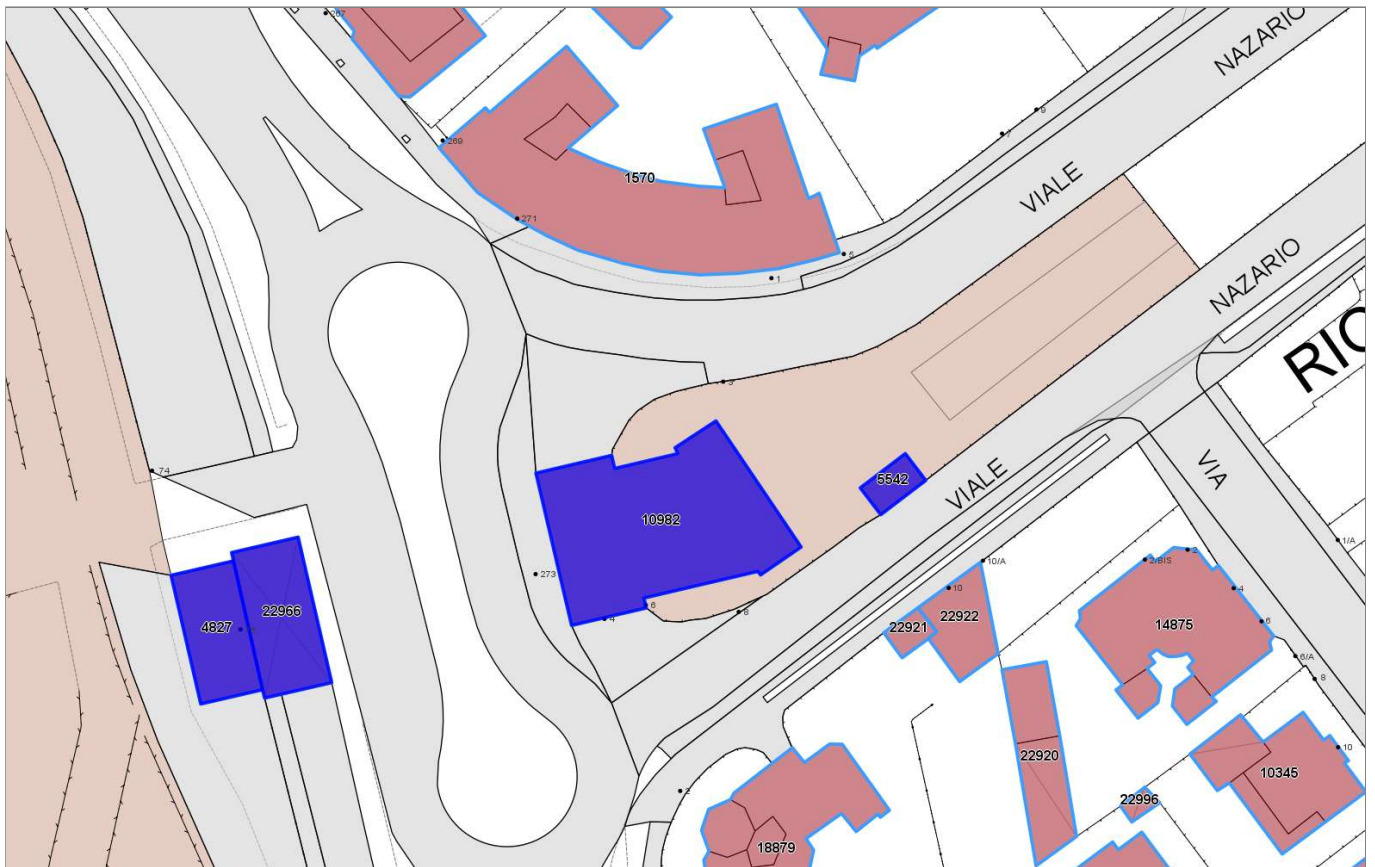


Foto aerea 2019 (1:5000)



Informazioni sulla Scheda

- **Data rilevazione** 21/10/2022
- **N° elenco** TF.01
- **Località** BARRIERA REGINA MARGHERITA
- **Denominazione** BARRIERA MARGHERITA
- **Morfologia territoriale** Costa
- **Localizzazione territoriale** costa urbana
- **Elementi della percezione paesaggistica** presenza di coni visivi
- **Tipologia viabilità di accesso** strada asfaltata
- **Area di pertinenza** altro
lastricato cementizio
cortile
- **Presenza di alberature di pregio** no



Informazioni sull'Edificio 4827

Unità volumetriche dell'Edificio 4827

N°	Foglio	Particella	Superficie coperta CTR (m ²)	N° piani	Piani interrati	Mansarda
6186	43	48	123.66			

Caratteristiche generali

- **Tipologia rilievo:** edificio specialistico (generico)
- **Proprietà:** pubblico
- **Stato di conservazione:** buono
- **Stato di utilizzo:** occupato
- **Stato di trasformazione:** nessuna

Caratteristiche architettoniche e strutturali

- **Tipologia copertura:** a falda unica inclinata piana
- **Manto di copertura:** in cemento
- **Docce e pluviali:** incassati
- **Gronda:** in pietra
- **Finitura esterna muratura:** in pietra
- **Infissi:** in legno
- **Oscuramenti:** assenti
- **Presenza di elementi architettonici e decorativi esterni di pregio:** elementi decorativi decorazioni sottogronda angolari zoccolature riquadrature aperture cornici marcapiano porticato loggia portici

Informazioni sull'Edificio 5542

Unità volumetriche dell'Edificio 5542

N°	Foglio	Particella	Superficie coperta CTR (m ²)	N° piani	Piani interrati	Mansarda
5594	40	227	28.06			

Informazioni sull'Edificio 10982

Unità volumetriche dell'Edificio 10982

N°	Foglio	Particella	Superficie coperta CTR (m ²)	N° piani	Piani interrati	Mansarda
342	40	198	466.41			

Caratteristiche generali

- **Tipologia rilievo:** edificio specialistico (generico)
- **Proprietà:** pubblico
- **Stato di conservazione:** buono
- **Stato di utilizzo:** occupato
- **Stato di trasformazione:** nessuna

Caratteristiche architettoniche e strutturali

- **Tipologia copertura:** a falda unica inclinata piana
- **Manto di copertura:** in cemento
- **Docce e pluviali:** incassati
- **Gronda:** in pietra
- **Finitura esterna muratura:** in pietra
- **Infissi:** in legno
- **Oscuramenti:** avvolgibili
- **Presenza di elementi architettonici e decorativi esterni di pregio:** elementi decorativi decorazioni sottogronda angolari zoccolature riquadrature aperture cornici marcapiano porticato loggia portici

Informazioni sull'Edificio 22966

Unità volumetriche dell'Edificio 22966

N°	Foglio	Particella	Superficie coperta CTR (m ²)	N° piani	Piani interrati	Mansarda
42319	40	197	150.42			

Caratteristiche generali

- **Tipologia rilievo:** edificio specialistico (generico)

Caratteristiche architettoniche e strutturali



- **Proprietà:** pubblico
- **Stato di conservazione:** buono
- **Stato di utilizzo:** occupato
- **Stato di trasformazione:** nessuna

- **Tipologia copertura:** a falda unica inclinata
piana
- **Manto di copertura:** in cemento
- **Docce e pluviali:** incassati
- **Gronda:** in pietra
- **Finitura esterna muratura:** in pietra
- **Infissi:** in legno
- **Oscuramenti:** assenti
- **Presenza di elementi architettonici e decorativi esterni di pregio:** elementi decorativi
decorazioni sottogronda
angolari
zoccolature
riquadrate aperture
cornici marcapiano
porticato loggia portici



Rilievi fotografici

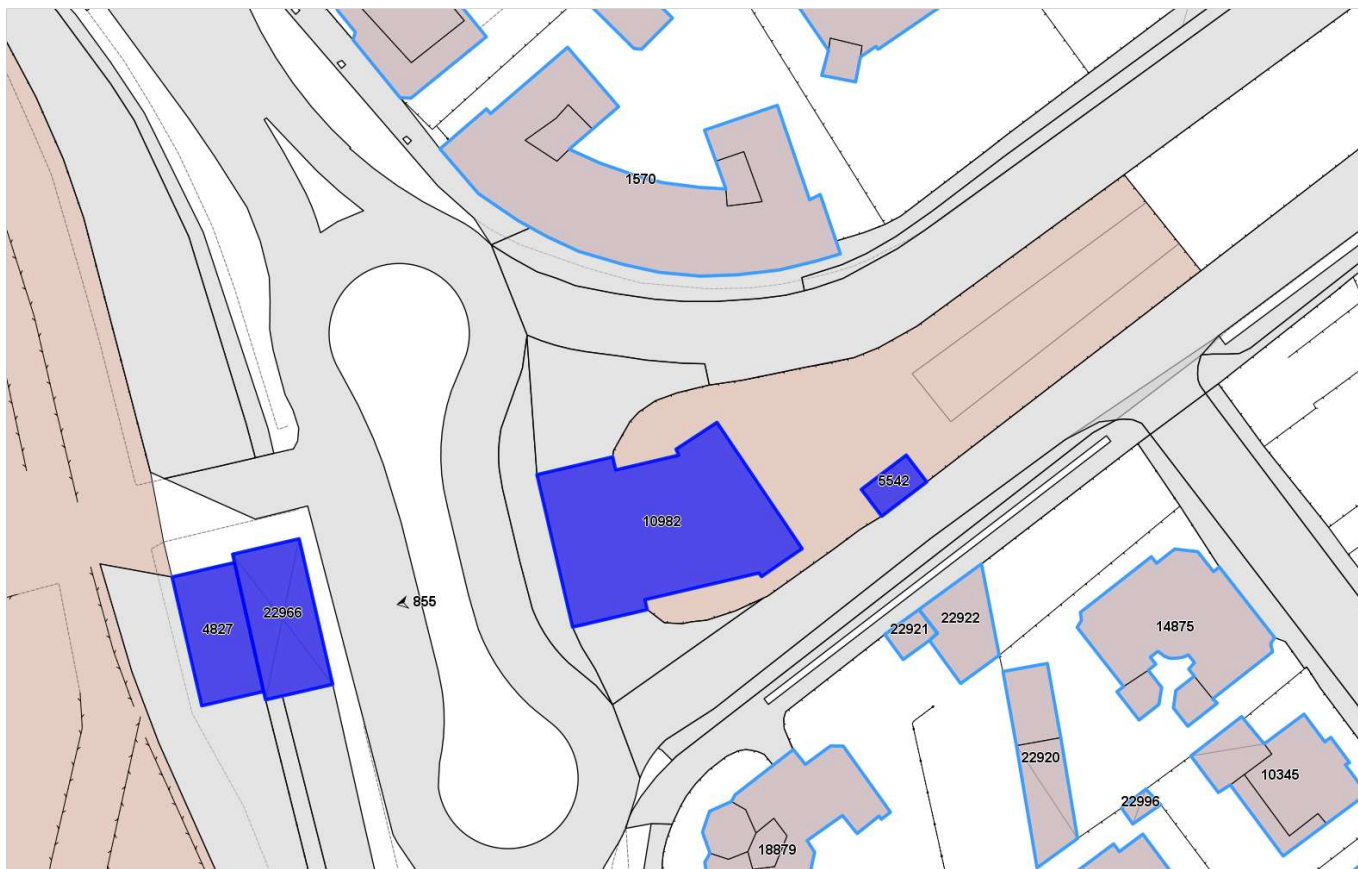


FOTO n° 1501 (pertinenza)



FOTO n° 855 (edificio 10982)

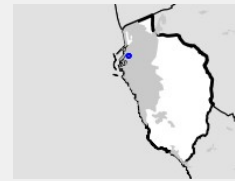




Report Scheda Edifici patrimonio urbano N°118

Edifici associati alla Scheda:

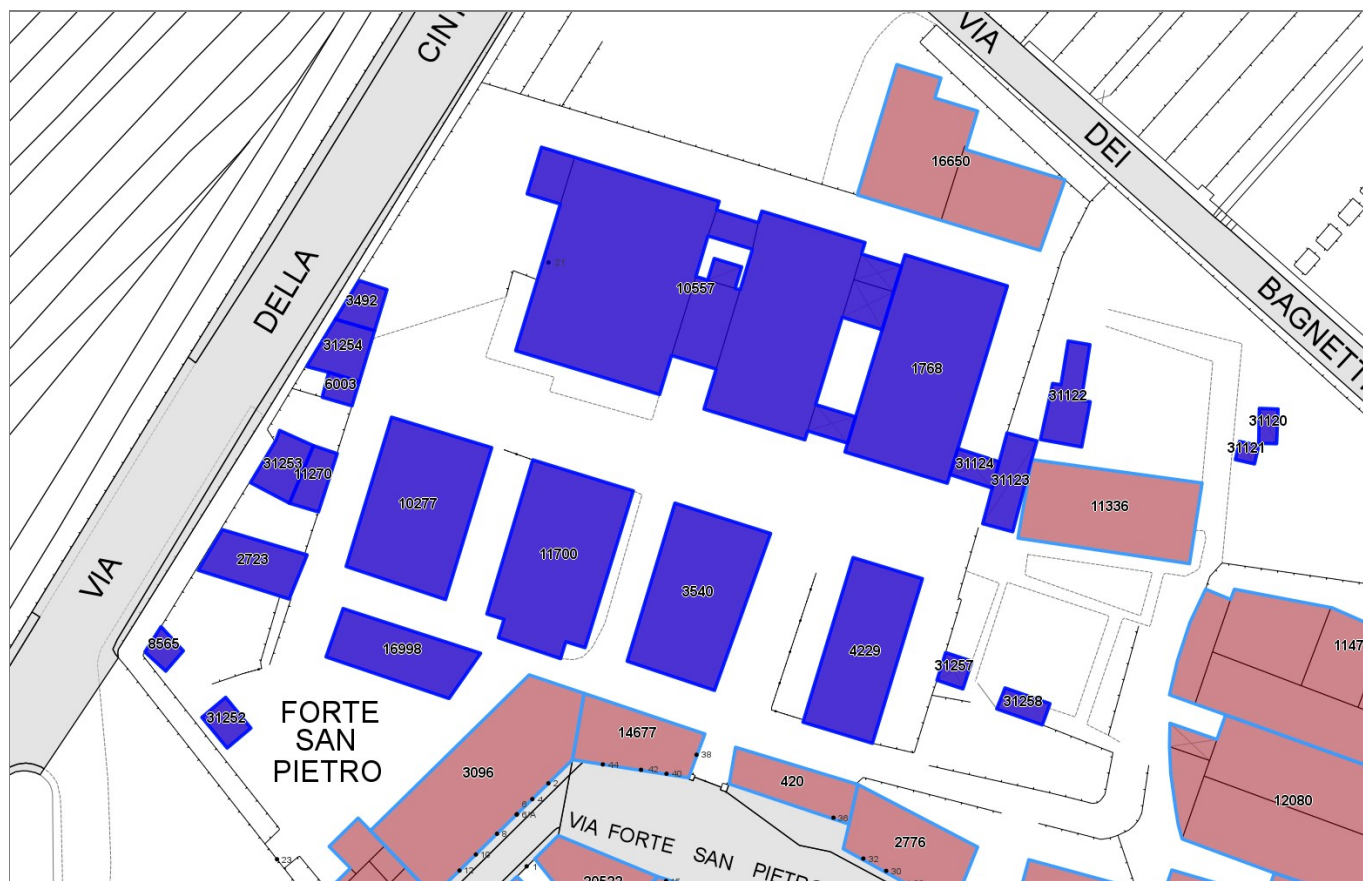
ID 1768 ID 2723 ID 3492 ID 3540 ID 4229 ID 6003 ID 8565 ID 10277 ID 10557 ID 11270 ID 11700 ID 16998 ID 31120 ID 31121 ID 31122 ID 31123 ID 31124 ID 31252 ID 31253 ID 31254 ID 31257 ID 31258



Catasto (1:5000)



Foto aerea 2019 (1:5000)



Informazioni sulla Scheda

- **Data rilevazione** 25/10/2022
- **N° elenco** TF.02
- **Località** FORTE SAN PIETRO
- **Denominazione** FORTE SAN PIETRO
- **Morfologia territoriale** Pianura
- **Localizzazione territoriale** ambito urbano
- **Elementi della percezione paesaggistica** assenti
- **Tipologia viabilità di accesso** strada asfaltata
- **Area di pertinenza** lastricato cementizio
cortile
- **Presenza di alberature di pregio** no



Informazioni sull'Edificio 1768

Unità volumetriche dell'Edificio 1768

N°	Foglio	Particella	Superficie coperta CTR (m ²)	N° piani	Piani interrati	Mansarda
30378	93	21	485.26			

Caratteristiche generali

- **Tipologia rilievo:** edificio specialistico (generico)
- **Proprietà:** pubblico
- **Stato di conservazione:** insufficiente
- **Stato di utilizzo:** in abbandono
- **Stato di trasformazione:** nessuna

Caratteristiche architettoniche e strutturali

- **Tipologia copertura:** capanna
- **Manto di copertura:** in laterizio
- **Docce e pluviali:** in rame
- **Gronda:** in legno
- **Finitura esterna muratura:** intonaco
- **Infissi:** in legno
- **Oscuramenti:** assenti
- **Presenza di elementi architettonici e decorativi esterni di pregio:** zoccolature

Informazioni sull'Edificio 2723

Unità volumetriche dell'Edificio 2723

N°	Foglio	Particella	Superficie coperta CTR (m ²)	N° piani	Piani interrati	Mansarda
1145	93	25	94.37			

Caratteristiche generali

- **Tipologia rilievo:** annesso (generico)

Informazioni sull'Edificio 3492

Unità volumetriche dell'Edificio 3492

N°	Foglio	Particella	Superficie coperta CTR (m ²)	N° piani	Piani interrati	Mansarda
514	93	22	33.52			

Caratteristiche generali

- **Tipologia rilievo:** annesso (generico)

Informazioni sull'Edificio 3540

Unità volumetriche dell'Edificio 3540

N°	Foglio	Particella	Superficie coperta CTR (m ²)	N° piani	Piani interrati	Mansarda
1939	93	36	350.82			

Caratteristiche generali

- **Tipologia rilievo:** edificio specialistico (generico)
- **Proprietà:** pubblico
- **Stato di conservazione:** insufficiente
- **Stato di utilizzo:** in abbandono
- **Stato di trasformazione:** nessuna

Caratteristiche architettoniche e strutturali

- **Tipologia copertura:** capanna
- **Manto di copertura:** in laterizio
- **Docce e pluviali:** in rame
- **Gronda:** in legno
- **Finitura esterna muratura:** intonaco
- **Infissi:** in legno
- **Oscuramenti:** assenti
- **Presenza di elementi architettonici e decorativi esterni di pregio:** zoccolature

Informazioni sull'Edificio 4229

Unità volumetriche dell'Edificio 4229

N°	Foglio	Particella	Superficie coperta CTR (m ²)	N° piani	Piani interrati	Mansarda
1191	93	37	274.49			



Caratteristiche generali

- **Tipologia rilievo:** edificio specialistico (generico)
- **Proprietà:** pubblico
- **Stato di conservazione:** insufficiente
- **Stato di utilizzo:** parzialmente occupato
- **Stato di trasformazione:** nessuna

Caratteristiche architettoniche e strutturali

- **Tipologia copertura:** padiglione
- **Manto di copertura:** in laterizio
- **Docce e pluviali:** in rame
- **Gronda:** in legno
- **Finitura esterna muratura:** intonaco
- **Infissi:** in legno
- **Oscuramenti:** persiane in legno

Informazioni sull'Edificio 6003

Unità volumetriche dell'Edificio 6003

N° Foglio	Particella	Superficie coperta CTR (m ²)	N° piani	Piani interrati	Mansarda
513.93	23	17.71			

Caratteristiche generali

- **Tipologia rilievo:** annesso (generico)

Informazioni sull'Edificio 8565

Unità volumetriche dell'Edificio 8565

N° Foglio	Particella	Superficie coperta CTR (m ²)	N° piani	Piani interrati	Mansarda
523.93	26	18.87			

Caratteristiche generali

- **Tipologia rilievo:** annesso (generico)

Informazioni sull'Edificio 10277

Unità volumetriche dell'Edificio 10277

N° Foglio	Particella	Superficie coperta CTR (m ²)	N° piani	Piani interrati	Mansarda
879.93	34	362.42			

Caratteristiche generali

- **Tipologia rilievo:** edificio specialistico (generico)
- **Proprietà:** pubblico
- **Stato di conservazione:** insufficiente
- **Stato di utilizzo:** in abbandono
- **Stato di trasformazione:** nessuna

Caratteristiche architettoniche e strutturali

- **Tipologia copertura:** capanna
- **Manto di copertura:** in laterizio
- **Docce e pluviali:** in rame
- **Gronda:** in legno
- **Finitura esterna muratura:** intonaco
- **Infissi:** in legno
- **Oscuramenti:** assenti
- **Presenza di elementi architettonici e decorativi esterni di pregio:** zoccolature

Informazioni sull'Edificio 10557

Unità volumetriche dell'Edificio 10557

N°	Foglio	Particella	Superficie coperta CTR (m ²)	N° piani	Piani interrati	Mansarda
30128	93	20	27.03			
30135	93	20	37.25			
30137	93	20	84.46			
30138	93	20	669.67			
30351	93	20	480.12			
33009	93	20	14.23			
41893	93	20	24.63			
41922	93	20	36.24			
41937	93	20	25.33			



Caratteristiche generali

- **Tipologia rilievo:** edificio specialistico (generico)
- **Proprietà:** pubblico
- **Stato di conservazione:** insufficiente
- **Stato di utilizzo:** in abbandono
- **Stato di trasformazione:** nessuna

Caratteristiche architettoniche e strutturali

- **Tipologia copertura:** altro
- **Manto di copertura:** in cemento
- **Docce e pluviali:** incassati
- **Gronda:** in cemento
- **Finitura esterna muratura:** intonaco
- **Infissi:** in alluminio
- **Oscuramenti:** assenti

Informazioni sull'Edificio 11270

Unità volumetriche dell'Edificio 11270

N°	Foglio	Particella	Superficie coperta CTR (m ²)	N° piani	Piani interrati	Mansarda
1148	93	24	37.56			

Caratteristiche generali

- **Tipologia rilievo:** annesso (generico)

Informazioni sull'Edificio 11700

Unità volumetriche dell'Edificio 11700

N°	Foglio	Particella	Superficie coperta CTR (m ²)	N° piani	Piani interrati	Mansarda
1380	93	35	399.85			

Caratteristiche generali

- **Tipologia rilievo:** edificio specialistico (generico)
- **Proprietà:** pubblico
- **Stato di conservazione:** insufficiente
- **Stato di utilizzo:** in abbandono
- **Stato di trasformazione:** nessuna

Caratteristiche architettoniche e strutturali

- **Tipologia copertura:** capanna
- **Manto di copertura:** in laterizio
- **Docce e pluviali:** in rame
- **Gronda:** in legno
- **Finitura esterna muratura:** intonaco
- **Infissi:** in legno
- **Oscuramenti:** assenti
- **Presenza di elementi architettonici e decorativi esterni di pregio:** zoccolature

Informazioni sull'Edificio 16998

Unità volumetriche dell'Edificio 16998

N°	Foglio	Particella	Superficie coperta CTR (m ²)	N° piani	Piani interrati	Mansarda
1119	93	28	157.18			

Caratteristiche generali

- **Tipologia rilievo:** edificio specialistico (generico)
- **Proprietà:** pubblico
- **Stato di conservazione:** insufficiente
- **Stato di utilizzo:** in abbandono
- **Stato di trasformazione:** nessuna

Caratteristiche architettoniche e strutturali

- **Tipologia copertura:** capanna
- **Manto di copertura:** in laterizio
- **Docce e pluviali:** in rame
- **Gronda:** in legno
- **Finitura esterna muratura:** intonaco
- **Infissi:** in legno
- **Oscuramenti:** assenti
- **Presenza di elementi architettonici e decorativi esterni di pregio:** zoccolature

Informazioni sull'Edificio 31120

Unità volumetriche dell'Edificio 31120

N°	Foglio	Particella	Superficie coperta CTR (m ²)	N° piani	Piani interrati	Mansarda
34045			14.06			



Caratteristiche generali

- **Tipologia rilievo:** annesso - baracca

Informazioni sull'Edificio 31121

Unità volumetriche dell'Edificio 31121

N°	Foglio	Particella	Superficie coperta CTR (m ²)	N° piani	Piani interrati	Mansarda
34047			8.1			

Caratteristiche generali

- **Tipologia rilievo:** annesso - baracca

Informazioni sull'Edificio 31122

Unità volumetriche dell'Edificio 31122

N°	Foglio	Particella	Superficie coperta CTR (m ²)	N° piani	Piani interrati	Mansarda
11276			71.38			

Caratteristiche generali

- **Tipologia rilievo:** annesso - baracca

Informazioni sull'Edificio 31123

Unità volumetriche dell'Edificio 31123

N°	Foglio	Particella	Superficie coperta CTR (m ²)	N° piani	Piani interrati	Mansarda
37037			63.86			

Caratteristiche generali

- **Tipologia rilievo:** annesso - baracca

Informazioni sull'Edificio 31124

Unità volumetriche dell'Edificio 31124

N°	Foglio	Particella	Superficie coperta CTR (m ²)	N° piani	Piani interrati	Mansarda
40656	93	33	26.23			

Informazioni sull'Edificio 31252

Unità volumetriche dell'Edificio 31252

N°	Foglio	Particella	Superficie coperta CTR (m ²)	N° piani	Piani interrati	Mansarda
231			27.2			

Caratteristiche generali

- **Tipologia rilievo:** annesso (generico)

Informazioni sull'Edificio 31253

Unità volumetriche dell'Edificio 31253

N°	Foglio	Particella	Superficie coperta CTR (m ²)	N° piani	Piani interrati	Mansarda
1150			53.38			

Caratteristiche generali



- **Tipologia rilievo:** annesso (generico)

Informazioni sull'Edificio 31254

Unità volumetriche dell'Edificio 31254

N°	Foglio	Particella	Superficie coperta CTR (m ²)	N° piani	Piani interrati	Mansarda
515			55.75			

Caratteristiche generali

- **Tipologia rilievo:** annesso (generico)

Informazioni sull'Edificio 31257

Unità volumetriche dell'Edificio 31257

N°	Foglio	Particella	Superficie coperta CTR (m ²)	N° piani	Piani interrati	Mansarda
41980			17.64			

Caratteristiche generali

- **Tipologia rilievo:** annesso - baracca

Informazioni sull'Edificio 31258

Unità volumetriche dell'Edificio 31258

N°	Foglio	Particella	Superficie coperta CTR (m ²)	N° piani	Piani interrati	Mansarda
12972			23.8			

Caratteristiche generali

- **Tipologia rilievo:** annesso - baracca



Rilievi fotografici

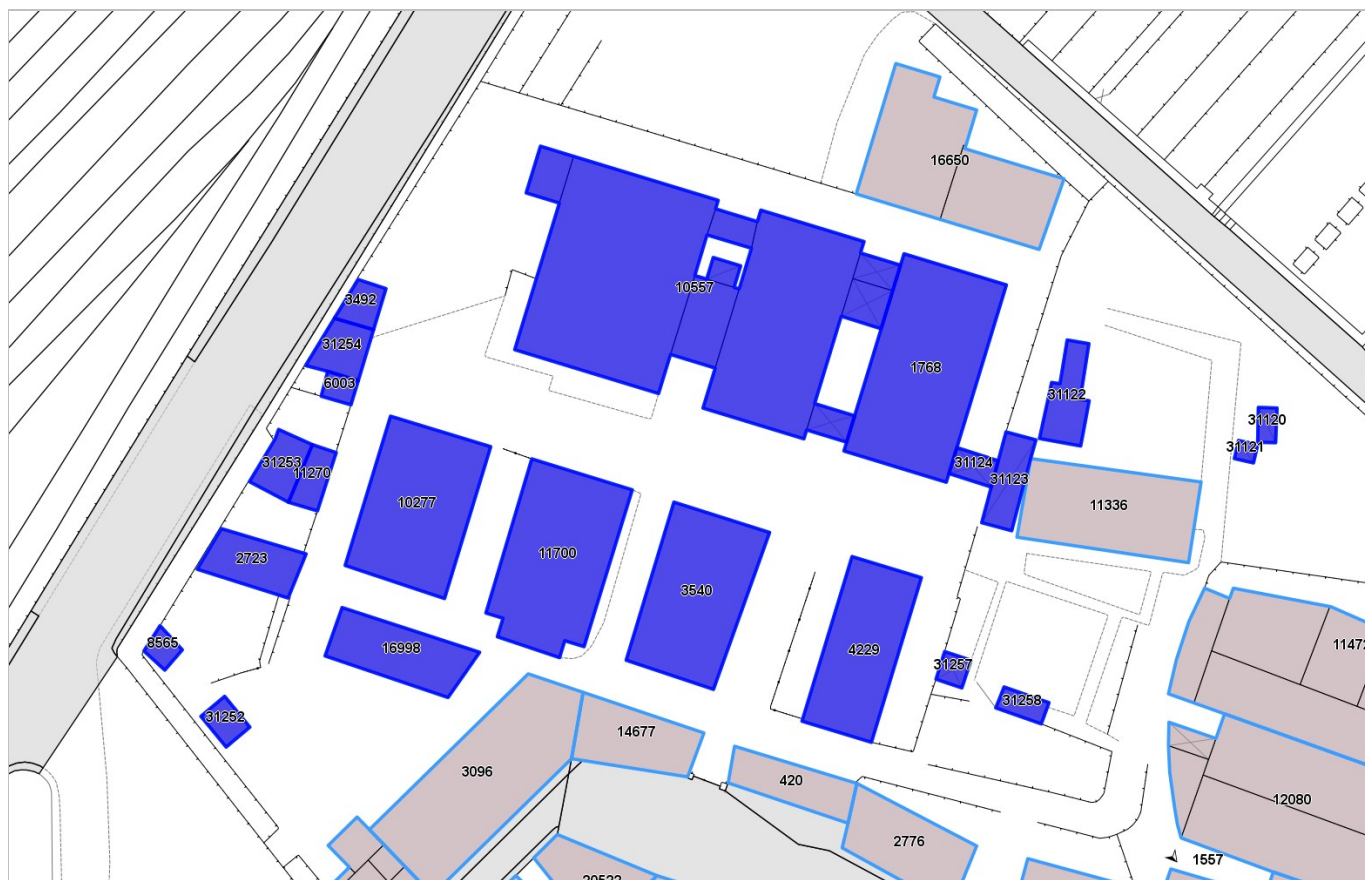


FOTO n° 1555 (pertinenza)



FOTO n° 1556 (pertinenza)



FOTO n° 1557 (pertinenza)







Edifici associati alla Scheda:

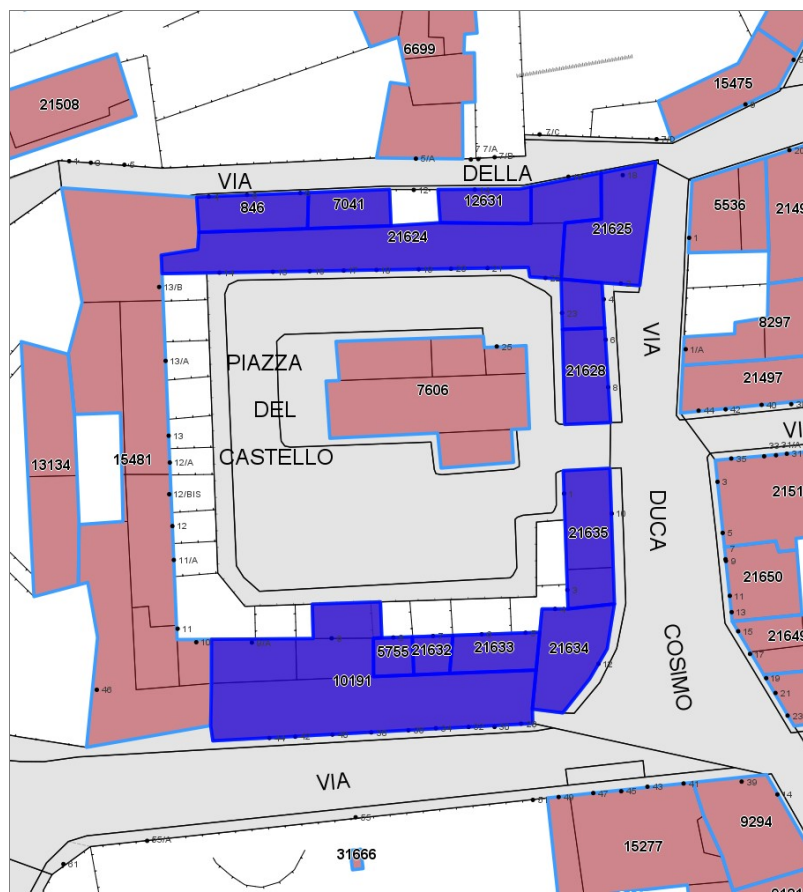
ID 846 ID 5755 ID 7041 ID 10191 ID 12631 ID 21624 ID 21625 ID 21627 ID 21628 ID 21632 ID 21633 ID 21634 ID 21635



Catasto (1:5000)



Foto aerea 2019 (1:5000)



Informazioni sulla Scheda

- **Data rilevazione** 20/01/2023
- **N° elenco** TF.04
- **Località** ANTIGNANO
- **Denominazione** CASTELLO DI ANTIGNANO
- **Morfologia territoriale** Costa
- **Localizzazione territoriale** costa urbana
- **Elementi della percezione paesaggistica** presenza di belvedere|visuale dalla costa
- **Tipologia viabilità di accesso** strada asfaltata
- **Area di pertinenza** altro
 - cortile
 - giardino
- **Attrezzature e servizi delle aree di pertinenza** parcheggio
- **Presenza di alberature di pregio** no



Informazioni sull'Edificio 846

Unità volumetriche dell'Edificio 846

N°	Foglio	Particella	Superficie coperta CTR (m ²)	N° piani	Piani interrati	Mansarda
16665	69	75	68.7			

Informazioni sull'Edificio 5755

Unità volumetriche dell'Edificio 5755

N°	Foglio	Particella	Superficie coperta CTR (m ²)	N° piani	Piani interrati	Mansarda
50885	69	85	26.5			

Informazioni sull'Edificio 7041

Unità volumetriche dell'Edificio 7041

N°	Foglio	Particella	Superficie coperta CTR (m ²)	N° piani	Piani interrati	Mansarda
49343	69	76	52.07			

Informazioni sull'Edificio 10191

Unità volumetriche dell'Edificio 10191

N°	Foglio	Particella	Superficie coperta CTR (m ²)	N° piani	Piani interrati	Mansarda
17187	69	88	63.24			
17194	69	88	53.72			
50887	69	88	312.91			
50889	69	88	42.28			

Informazioni sull'Edificio 12631

Unità volumetriche dell'Edificio 12631

N°	Foglio	Particella	Superficie coperta CTR (m ²)	N° piani	Piani interrati	Mansarda
17023	69	77	54.87			

Informazioni sull'Edificio 21624

Unità volumetriche dell'Edificio 21624

N°	Foglio	Particella	Superficie coperta CTR (m ²)	N° piani	Piani interrati	Mansarda
13144	69	78	297.45			
49342	69	78	51.82			

Informazioni sull'Edificio 21625

Unità volumetriche dell'Edificio 21625

N°	Foglio	Particella	Superficie coperta CTR (m ²)	N° piani	Piani interrati	Mansarda
18259	69	79	134.28			

Informazioni sull'Edificio 21627



Unità volumetriche dell'Edificio 21627

N°	Foglio	Particella	Superficie coperta CTR (m ²)	N° piani	Piani interrati	Mansarda
50883	69	81	34.66			

Informazioni sull'Edificio 21628**Unità volumetriche dell'Edificio 21628**

N°	Foglio	Particella	Superficie coperta CTR (m ²)	N° piani	Piani interrati	Mansarda
50884	69	82	73.31			

Informazioni sull'Edificio 21632**Unità volumetriche dell'Edificio 21632**

N°	Foglio	Particella	Superficie coperta CTR (m ²)	N° piani	Piani interrati	Mansarda
50886	69	86	25.41			

Informazioni sull'Edificio 21633**Unità volumetriche dell'Edificio 21633**

N°	Foglio	Particella	Superficie coperta CTR (m ²)	N° piani	Piani interrati	Mansarda
50888	69	87	57.28			

Informazioni sull'Edificio 21634**Unità volumetriche dell'Edificio 21634**

N°	Foglio	Particella	Superficie coperta CTR (m ²)	N° piani	Piani interrati	Mansarda
18807	69	90	107.86			

Informazioni sull'Edificio 21635**Unità volumetriche dell'Edificio 21635**

N°	Foglio	Particella	Superficie coperta CTR (m ²)	N° piani	Piani interrati	Mansarda
15816	69	89	80.77			
17596	69	89	30.87			



Rilievi fotografici

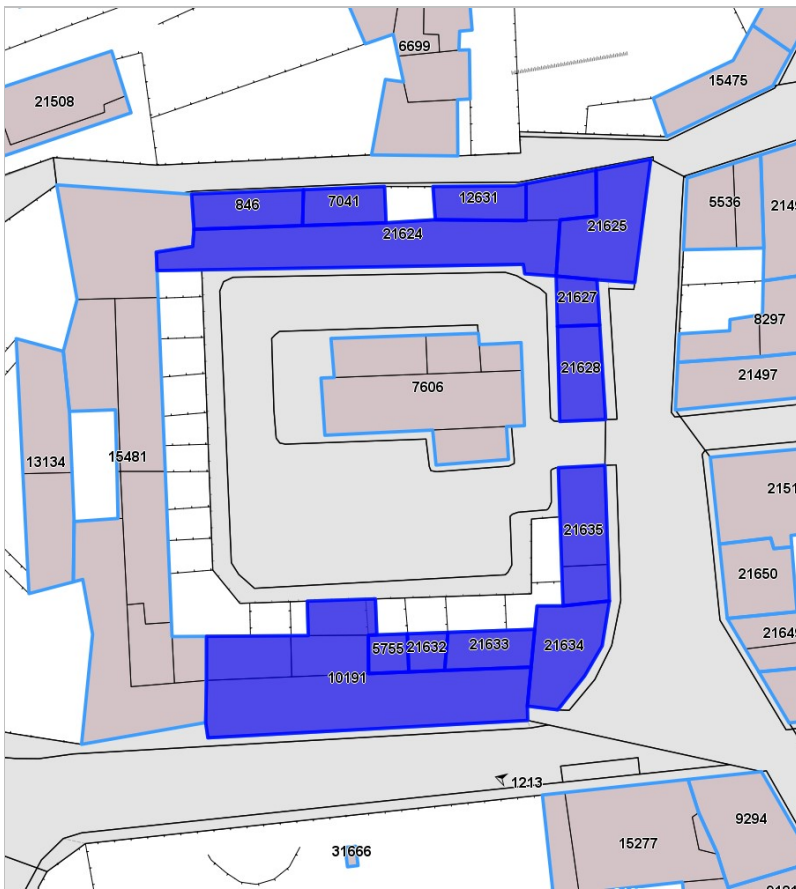


FOTO n° 1567 (pertinenza)

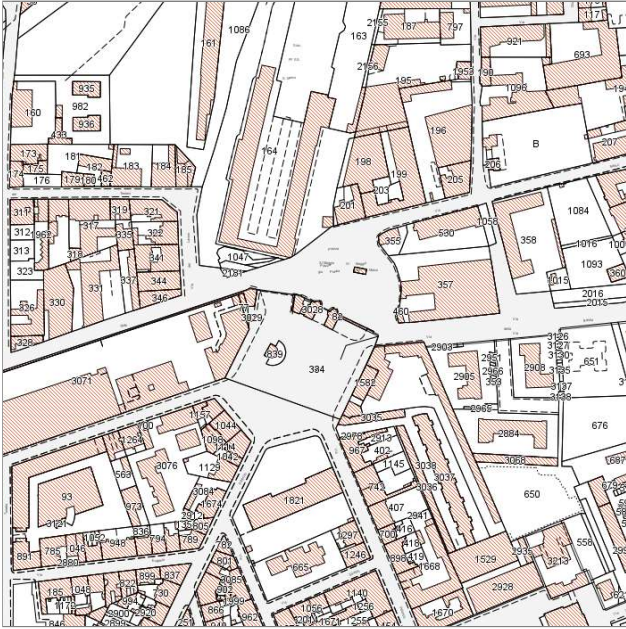
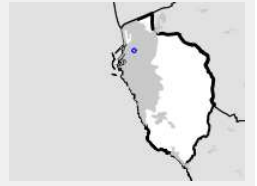


FOTO n° 1568 (pertinenza)



Edifici associati alla Scheda:

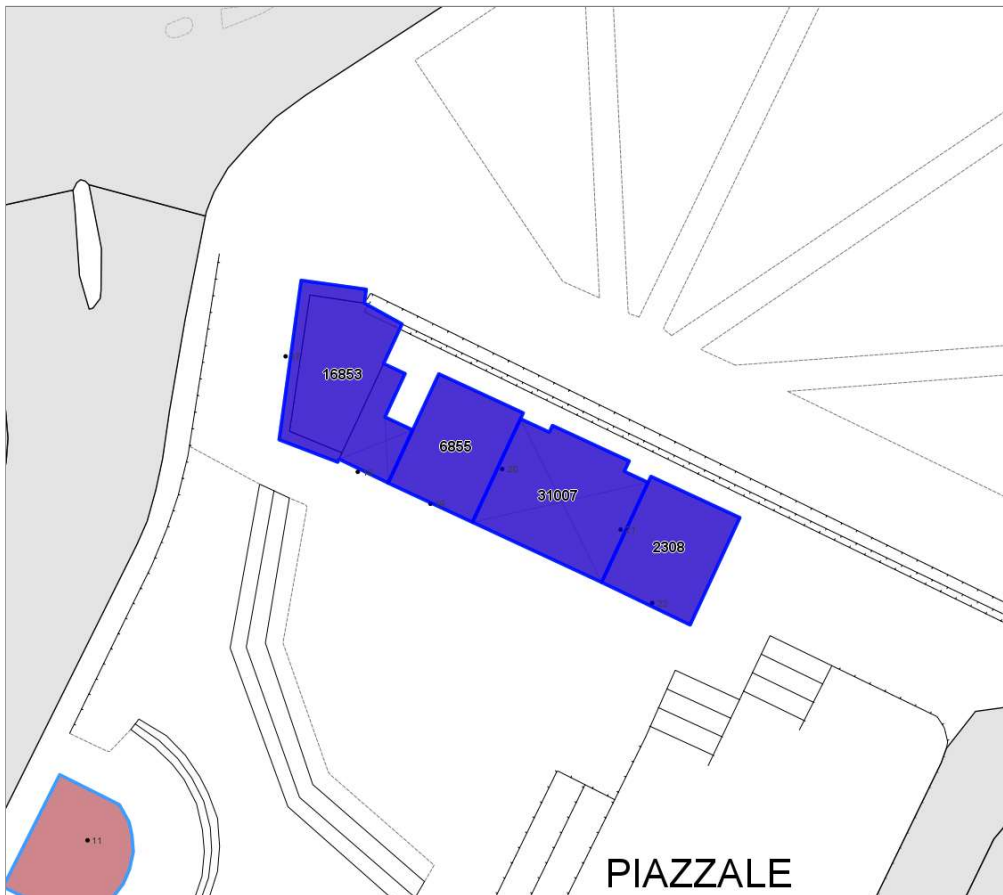
ID 2308 | ID 6855 | ID 16853 | ID 31007



Catasto (1:5000)



Foto aerea 2019 (1:5000)



Informazioni sulla Scheda

- **Data rilevazione** 28/10/2022
- **N° elenco** TF.05
- **Località** PIAZZALE SAN MARCO
- **Denominazione** PORTA SAN MARCO
- **Morfologia territoriale** Pianura
- **Localizzazione territoriale** ambito urbano
- **Elementi della percezione paesaggistica** presenza di coni visivi
- **Tipologia viabilità di accesso** strada asfaltata
- **Area di pertinenza** altro



Informazioni sull'Edificio 2308

Unità volumetriche dell'Edificio 2308

N°	Foglio	Particella	Superficie coperta CTR (m ²)	N° piani	Piani interrati	Mansarda
3342	18	82	61.8			

Caratteristiche generali

- **Tipologia rilievo:** edificio specialistico (generico)
- **Proprietà:** pubblico
- **Stato di conservazione:** insufficiente
- **Stato di utilizzo:** in abbandono
- **Stato di trasformazione:** nessuna

Caratteristiche architettoniche e strutturali

- **Tipologia copertura:** padiglione
- **Manto di copertura:** in laterizio
- **Docce e pluviali:** assenti
- **Gronda:** in pietra
- **Finitura esterna muratura:** intonaco in pietra
- **Infissi:** in legno
- **Oscuramenti:** scuri interni
- **Presenza di elementi architettonici e decorativi esterni di pregio:** angolari
zoccolature
riquadrate aperture
cornici marcapiano

Informazioni sull'Edificio 6855

Unità volumetriche dell'Edificio 6855

N°	Foglio	Particella	Superficie coperta CTR (m ²)	N° piani	Piani interrati	Mansarda
3341	18	3028	60.02			

Caratteristiche generali

- **Tipologia rilievo:** edificio specialistico (generico)
- **Proprietà:** pubblico
- **Stato di conservazione:** insufficiente
- **Stato di utilizzo:** in abbandono
- **Stato di trasformazione:** nessuna

Caratteristiche architettoniche e strutturali

- **Tipologia copertura:** padiglione
- **Manto di copertura:** in laterizio
- **Docce e pluviali:** assenti
- **Gronda:** in pietra
- **Finitura esterna muratura:** intonaco in pietra
- **Infissi:** in legno
- **Oscuramenti:** scuri interni
- **Presenza di elementi architettonici e decorativi esterni di pregio:** angolari
zoccolature
riquadrate aperture
cornici marcapiano

Informazioni sull'Edificio 16853

Unità volumetriche dell'Edificio 16853

N°	Foglio	Particella	Superficie coperta CTR (m ²)	N° piani	Piani interrati	Mansarda
30465	18	80	59.1			
30466	18	80	15.83			
39987	18	80	23.02			

Caratteristiche generali

- **Tipologia rilievo:** edificio specialistico (generico)
- **Proprietà:** pubblico
- **Stato di conservazione:** insufficiente
- **Stato di utilizzo:** in abbandono
- **Stato di trasformazione:** nessuna

Caratteristiche architettoniche e strutturali

- **Tipologia copertura:** a falda unica inclinata
- **Manto di copertura:** in laterizio
- **Docce e pluviali:** in rame
- **Gronda:** in legno
- **Finitura esterna muratura:** in pietra
- **Infissi:** in legno
- **Oscuramenti:** persiane in legno
- **Presenza di elementi architettonici e decorativi esterni di pregio:** angolari
zoccolature



riquadrate aperture
cornici marcapiano

Informazioni sull'Edificio 31007

Unità volumetriche dell'Edificio 31007

N°	Foglio	Particella	Superficie coperta CTR (m ²)	N° piani	Piani interrati	Mansarda
39988	18	3028	89,95			

Caratteristiche architettoniche e strutturali

- **Tipologia copertura:** altro
- **Manto di copertura:** altro
- **Docce e pluviali:** assenti
- **Finitura esterna muratura:** in pietra
- **Infissi:** in legno
- **Presenza di elementi architettonici e decorativi esterni di pregio:** elementi decorativi
angolari
riquadrate aperture



Rilievi fotografici

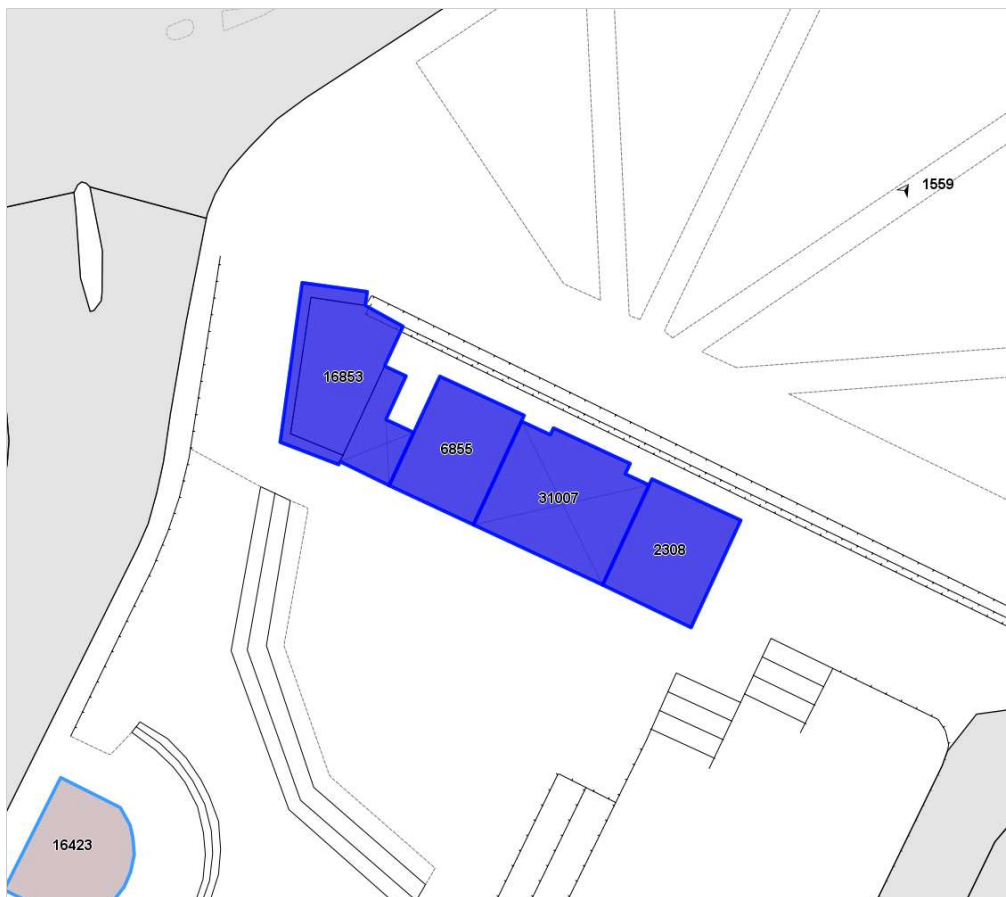


FOTO n° 1558 (pertinenza)



FOTO n° 1559 (pertinenza)



FOTO n° 1560 (pertinenza)





Edifici associati alla Scheda:

ID 11666



Catasto (1:5000)


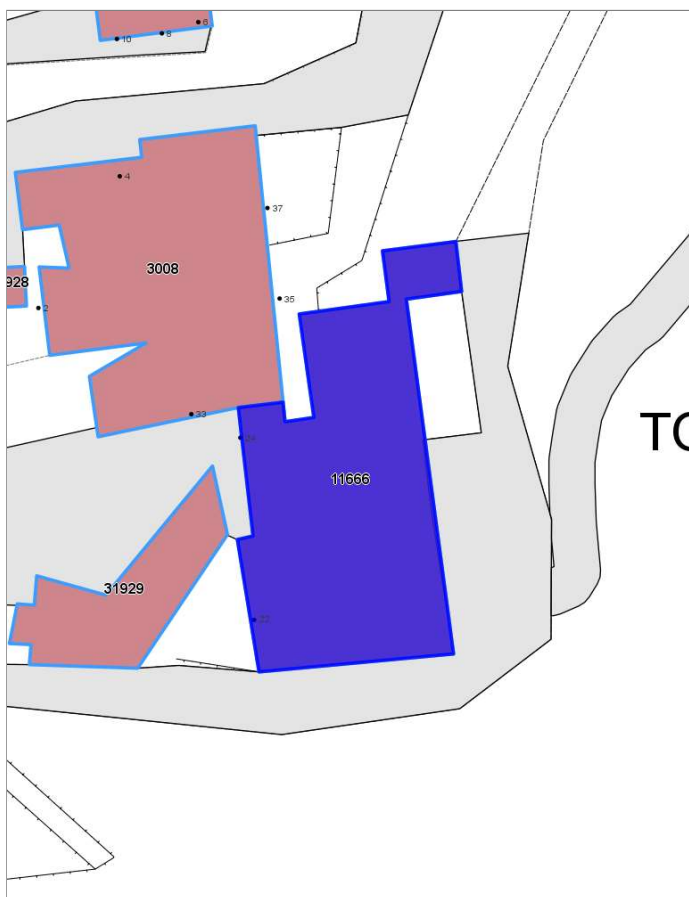


Foto aerea 2019 (1:5000)



Informazioni sulla Scheda

- **Data rilevazione** 28/12/2022
- **N° elenco** TF.06
- **Località** ISOLA DI GORGONA
- **Denominazione** TORRE NUOVA
- **Morfologia territoriale** Valle
- **Localizzazione territoriale** ambito rurale
- **Elementi della percezione paesaggistica** presenza di belvedere|presenza di coni visivi|visuale dalla costa
- **Tipologia viabilità di accesso** altro|strada asfaltata
- **Pertinenza** nessuna



Informazioni sull'Edificio 11666

Unità volumetriche dell'Edificio 11666

N°	Foglio	Particella	Superficie coperta CTR (m²)	N° piani	Piani interrati	Mansarda
47203	91	58	477.72			

Caratteristiche generali

- **Tipologia rilievo:** edificio specialistico (generico)
casa a torre
- **Proprietà:** pubblico
- **Stato di conservazione:** buono
- **Stato di utilizzo:** occupato
- **Stato di trasformazione:** nessuna

Caratteristiche architettoniche e strutturali

- **Tipologia copertura:** capanna
- **Manto di copertura:** in laterizio
- **Docce e pluviali:** in rame
- **Gronda:** in laterizio
- **Finitura esterna muratura:** a faccia vista
- **Infissi:** in legno
- **Oscuramenti:** persiane in legno
- **Presenza di elementi architettonici e decorativi esterni di pregio:** elementi decorativi
riquadrate aperture
comignoli camini



Rilievi fotografici



FOTO n° 1561 (pertinenza)



FOTO n° 1563 (pertinenza)

