

LIVORNO
LA CITTÀ
DEL FUTURO



PIANO OPERATIVO



COMUNE
DI LIVORNO



S3 - Patrimonio storico testimoniale volume 1

Sindaco
Luca Salvetti

Assessore all'Urbanistica
Silvia Viviani

Coordinatore Ufficio di Piano, R.P.
Arch. Camilla Cerrina Feroni
Dirigente Settore Urbanistica e Programmi Complessi e Porto

Gruppo di coordinamento (GdC):
Dott. Geol. Leonardo Gonnelli
Dirigente Dipartimento LLPP Assetto del Territorio e Settore Ambiente e Verde
Arch. Maria Rosaria Guerrini
Resp.le Ufficio Pianificazione, gestione e attuazione strumentazione urbanistica
Dott.ssa Carla Bruni
Resp.le Staff Attività amministrativa, pianificazione e attuazione strumentazione urbanistica

Garante dell'informazione e della partecipazione
Dott.ssa Nicoletta Leoni

ADOZIONE
MAGGIO 2023

UFFICIO DI PIANO

Segreteria tecnica Ufficio di Piano

Settore Urbanistica, Programmi Complessi e Porto

Staff Attività amministrativa, pianificazione e attuazione strumentazione urbanistica

Carla Bruni

Giulietta Scannapieco

Sonia Stillittano

Uff. Programmi Complessi

Nicoletta Leoni

Marco Maestri

GRUPPO DI LAVORO OPERATIVO

Progettazione urbanistica

Camilla Cerrina Feroni

Maria Rosaria Guerrini

Collaboratori attività di progettazione urbanistica

Settore Urbanistica, Programmi Complessi e Porto

Ufficio Pianificazione, gestione e attuazione strumentazione urbanistica

Michele Bastiani

Claudia Bigongiali

Jacopo Casamonti

Manuela Ceremigna

Giacomo Cupisti

Irene Domenici

Cinzia Ragonesi

Elisa Taccini

PROFESSIONISTI E CONTRIBUTI ESTERNI

Società NEMO s.r.l. - VAS/componente ecosistemica e agroforestale e implementazione del quadro conoscitivo e previsionale

Società LDP (Progetti GIS)- Supporto GIS

CAIRE- Informazione e partecipazione

SINLOC Sistema Iniziative- Studio di fattibilità di ambiti urbani strategici

NOMISMA S.p.A. - analisi delle dinamiche e della domanda abitativa nel Comune di Livorno

LSB architetti associati- Carta Strategica della sostenibilità degli spazi pubblici

PFM S.r.l. Società tra Professionisti - indagini agronomiche

RTP Hydrogeo/Geo Eco Progetti - indagini geologico-idrauliche e sismiche

Cantieri Animati snc - gestione del percorso partecipativo

REFERENTI ALTRI SETTORI DELL'A.C.

Direzione Generale

Luigi Pingitore

Settore Ambiente e Verde

Michele Danzi - Resp.le Uff. Bonifica e sostenibilità ambientale

Alessio Tanda- Resp.le Uff. Difesa del territorio, energie rinnovabili e contrasto ai cambiamenti climatici

Barbara Saliva - Resp.le Uff. Rifiuti ed igiene ambientale

Mirco Branchetti - Resp.le Uff. Gestione e manutenzione dei parchi e del verde pubblico

Settore Urbanizzazioni Infrastrutture e Mobilità

Stella Savi - Resp.le Uff. Mobilità Urbana Sostenibile

Elga Pellegrini - Resp.le Uff. Progettazione stradale e di infrastrutture per la mobilità

Settore Sviluppo Valorizzazione Manutenzione

Christian Boneddu

Settore Impianti Tecnologici

Daniele Agostini - Dirigente

Silvestro Labate - Resp.le Illum. pubbl., impianti semaforici progett. e videosorveglianza cittadina

Settore Edilizia Privata e SUAP

Caterina Pracchia

Mauro Puccini

Settore Protezione Civile e Demanio

Jacopo Tamberi

Valerio Pierotti

Settore Società partecipate e Patrimonio

Enrico Montagnagni - Dirigente

Settore Sistemi Informativi

Alberto Ughi - Resp.le Uff. Sistemi Informativi integrazione banche dati SIT e open data

Settore Sviluppo Economico, Turismo e Sportello Europa

Paola Ramoino - Resp. le Uff. turismo

Claudia Desideri- Uff. Commercio su aree private e altre attività produttive

Katia Le Rose - Resp. le Uff. Finanziamenti comunitari, sviluppo economico ed EDIC

Settore Politiche Sociali Sociosanitarie e abitative

Caterina Tocchini - Dirigente

Elisabetta Cella - Resp. le Uff. Programmazione e servizi per il fabbisogno abitativo

Referenti per redazione diretta ed aggiornamento delle indagini geologico-tecniche-idrauliche

Alessio Tanda - Resp.le Uff. Difesa del territorio, energie rinnovabili e contrasto ai cambiamenti climatici- Settore Ambiente e Verde

Valeria Bertodo - Resp.le Uff. Progettazione Opere idrauliche e gestione reti di drenaggio urbano- Settore Urbanizzazioni Infrastrutture e Mobilità

Referente per redazione documento preliminare VAS

Claudia Bigongiali - Ufficio Pianificazione, gestione e attuazione strumentazione urbanistica - Settore Urbanistica, Programmi Complessi e Porto

Supporto giuridico e amministrativo

Carla Bruni - Resp. Staff Attività amministrativa, pianificazione e attuazione strumentazione urbanistica - Settore Urbanistica, Programmi Complessi e Porto

Cristiana Sardi - Avvocatura Civica

Gruppo di supporto comunicazione ed informazione

Ursula Galli - Responsabile Ufficio Stampa

Andrea Valenti - video maker

INDICE SCHEDATURE

VOLUME 1

NOTA INTRODUTTIVA	9
CM.01 CIMITERO DI ANTIGNANO	13
CM.02 CIMITERO DI MONTENERO.....	21
CM.03 CIMITERO DI SALVIANO.....	27
EC.01 CAPPELLA DE LARDEREL	33
EC.02 CAPPELLA DEI MISTERI DEL ROSARIO.....	35
EC.03 CAPPELLA DEL SANATORIO.....	39
EC.04 CAPPELLA DI MARIA IMMACOLATA	41
EC.05 CAPPELLA DI SANT'EDOARDO	43
EC.06 CHIESA BATTISTA.....	47
EC.07 CHIESA DEI SETTE SANTI FONDATORI	51
EC.08 CHIESA DEI SS. MATTEO E LUCIA.....	57
EC.09 CHIESA DEL CIMITERO EBRAICO	63
EC.10 CHIESA DEL CRISTO RE	67
EC.11 CHIESA DELL'APPARIZIONE	69
EC.12 CHIESA DELLA BEATA ELISABETTA SETON	73
EC.13 CHIESA DELLA DORMIZIONE DELLA VERGINE MARIA DEI GRECI ORTODOSSI	77
EC.14 CHIESA DELLA SACRA FAMIGLIA.....	81
EC.15 CHIESA DELLA SS. TRINITÀ	85
EC.16 CHIESA DI N.S.DEL ROSARIO DI POMPEI	91
EC.17 CHIESA DI NOSTRA SIGNORA DI FATIMA.....	95
EC.18 CHIESA DI NOSTRA SIGNORA DI LOURDES	101
EC.19 CHIESA DI SANTA LUCIA.....	105
EC.20 CHIESA DI SAN BENEDETTO	109
EC.21 CHIESA DI SAN GIOVANNI BOSCO.....	113
EC.22 CHIESA DI SAN GIOVANNI GUALBERTO	119
EC.23 CHIESA DI SAN GORGONIO	123
EC.24 CHIESA DI SAN JACOPO IN ACQUAVIVA	129
EC.25 CHIESA DI SAN MARTINO	135
EC.26 CHIESA DI SAN PIO X.....	139
EC.27 CHIESA DI SAN SEBASTIANO.....	143
EC.28 CHIESA DI SAN SIMONE.....	149
EC.29 CHIESA DI SANT'AGOSTINO	153
EC.30 CHIESA DI SANT'ANNA IN QUERCIANELLA	157
EC.31 CHIESA DI SANTA CATERINA	161
EC.32 CHIESA DI SANTA ROSA	167
EC.33 CHIESA DI SS. ANNUNZIATA DEI GRECI	171
EC.34 PALAZZO DEI DOMENICANI	175
EC.35 SALA DEL REGNO DEI TESTIMONI DI GEOVA	181
ES.01 ACCADEMIA NAVALE.....	185
ES.02 CASA NATALE DI AMEDEO MODIGLIANI	197
ES.03 CASERMA LAMARMORA.....	201
ES.04 Ex CONSERVATORIO MILITARE.....	205
ES.05 FANALE DEI PISANI (FARO).....	209
ES.06 LICEO CLASSICO NICCOLINI GUERRAZZI.....	213
ES.07 MAGAZZINO	217



ES.08 MAUSOLEO DI CIANO	221
ES.09 MERCATO DEL PESCE	227
ES.10 PALAZZO DEL BANCO DI NAPOLI	231
ES.11 PALAZZO DEL PORTUALE	237
ES.12 PALAZZO DELLA DOGANA	243
ES.13 PALAZZO GRANDE	249
ES.14 PALAZZO GRANDUCALE.....	255
ES.15 PALAZZO MEDICEO	259
ES.16 PALESTRE BOSI.....	263
ES.17 PESCHERIA NUOVA.....	267
ES.18 SCUOLA ANTONIO BENCI	271
ES.19 CIRCOLO MUSICALE AMICO DELL'OPERA "G. MASINI"	275
ES.20 STADIO A. PICCHI	279
ES.21 STAZIONE SAN MARCO	283

VOLUME 2

PA.01 PALAZZETTA 260.....	295
PA.02 PALAZZETTA 292.....	299
PA.03 PALAZZETTA CIAMPI	303
PA.04 PALAZZI MALENCHINI.....	307
PA.05 PALAZZINA PERRIER	311
PA.06 PALAZZO IN VIA MENTANA 15.....	315
PA.07 PALAZZO IN VIA DELLA MADONNA 95.....	319
PA.08 PALAZZO IN VIA DEL TORO 4	323
PA.09 PALAZZO IN VIA DEL FANTE 25	329
PA.10 PALAZZO IN VIA DEL VIGNA 14.....	333
PA.11 PALAZZO IN VIA BOTTINI DELL'OLIO 3	337
PA.12 PALAZZO IN SCALI ROSCIANO 2	341
PA.13 PALAZZO IN SCALI DEL MONTE PIO 13.....	345
PA.14 PALAZZO IN SCALI DEGL ISOLOTTI 1	349
PA.15 PALAZZO IN SCALI DELLE ANCORE 9.....	355
PA.16 PALAZZO IN PIAZZA DELLA VITTORIA 10	359
PA.17 PALAZZO SANT'ELISABETTA.....	363
PA.18 PALAZZO ALAHAIQUE	367
PA.19 PALAZZO ARBIB	371
PA.20 PALAZZO BANDI.....	375
PA.21 PALAZZO CAPRILLI.....	379
PA.22 PALAZZO CERRI.....	383
PA.23 PALAZZO CIAMPI.....	387
PA.24 PALAZZO DEL MONTE DI PIETÀ.....	391
PA.25 PALAZZO DELL'AQUILA NERA	395
PA.26 PALAZZO DELLA FRATELLANZA ARTIGIANA	401
PA.27 PALAZZO DELLA GALLERIA.....	405
PA.28 PALAZZO DELLE CASE PIE (GIÀ RODOCANACCHI).....	411
PA.29 PALAZZO DONEGANI	415
PA.30 PALAZZO FINOCCHIETTI	419
PA.31 PALAZZO FOA	423
PA.32 PALAZZO FRANCESCHI	427
PA.33 PALAZZO GRANT	431
PA.34 PALAZZO LAMOTTE (GIÀ DU CLOU)	435



PA.35 PALAZZO MALENCHINI	441
PA.36 PALAZZO MAUROGORDATO	445
PA.37 PALAZZO MAZZONI	449
PA.38 PALAZZO MICHON	453
PA.39 PALAZZO PAMPANA.....	457
PA.40 PALAZZO REGGIO.....	461
PA.41 PALAZZO RELA	465
PA.42 PALAZZO RODOCANACCHI.....	469
PA.43 PALAZZO ROSSO (GIÀ GRAGNANI)	473
PA.44 PALAZZO SANSONI	477
PA.45 PALAZZO SANTOPONTE.....	481
PA.46 PALAZZO STUB (GIÀ D'ALESIO)	487
PA.47 PALAZZO TACCETTI	491
PA.48 PALAZZO TERRENI	495
PA.49 PALAZZO URLICH	499
PA.50 PALAZZO UZIELLI.....	503
PA.51 PALAZZO VIGNOZZI	507
PA.52 PALAZZO CASTELLI	511
PA.53 PORTICO DEL PIERONI.....	515
PA.54 GRATTACIELO MICHELUCCI	519
PA.55 PALAZZINA ZALUM	523
TF.01 BARRIERA MARGHERITA.....	527
TF.02 FORTE SAN PIETRO D'ALCANTARA	533
TF.03 MURA LORENESI	541
TF.04 CASTELLO DI ANTIGNANO.....	543
TF.05 PORTA SAN MARCO.....	549
TF.06 TORRE NUOVA - ISOLA GORGONA.....	555

VOLUME 3

VS.01 ACQUEDOTTO DI COLOGNOLE ED EDIFICI.....	567
VS.02 TORRE DI CALAFURIA	575
VS.04 CASTELLO DI ANTIGNANO.....	579
VS.05 RESTI DELL'OPERA DI PORTA MURATA.....	583
VS.06 CAPPELLA MAUROGORDATO	585
VS.07 CASA DEL DIRETTORE DI FORTE SAN PIETRO	589
VS.08 SAN FRANCESCO SAVERIO.....	593
VS.09 CAPPUCCINI	597
VS.17 CASINI D'ARDENZA	599
VS.22 AREA DI RISPETTO FORTEZZA VECCHIA	607
VS.23 FORTEZZA VECCHIA.....	609
VS.24 CHIESA DELLA MADONNA DEL SOCCORSO.....	615
VS.25 CHIESA E CONVENTO DELLA MADONNA.....	619
VS.26 CIMITERO DELLA MISERICORDIA	623
VS.27 CHIESA E CONV. DI SAN GIOVANNI BATTISTA.....	629
VS.28 CHIESA DI SAN GREGORIO ILLUMINATORE	633
VS.29 CHIESA DEL LUOGO PIO E LOCALI ANNESSI	637
VS.30 CHIESA PARROCCHIALE DI SAN FERDINANDO.....	641
VS.31 CHIESA INGLESE.....	645
VS.32 ORATORIO MARINI	649
VS.33 CIMITERO DELLA PURIFICAZIONE	653



VS.34 PALAZZO HUGIENS.....	659
VS.35 PALAZZO ROSCIANO	663
VS.36 PALAZZO BICCHIERAI	667
VS.37 PALAZZO DE LARDERELL	671
VS.38 PALAZZO GUGLI SCALI	675
VS.39 CIMITERO NUOVO DEGLI INGLESII	679
VS.40 RESTI DEL RIVELLINO DI SAN MARCO.....	683
VS.41 TERRAZZA MASCAGNI	687
VS.42 COMPLESSO DELLA GHERARDESCA	691
VS.43 DOGANA D'ACQUA.....	697
VS.44 COMPLESSO DELLE ACQUE DELLA SALUTE	701
VS.45 ALBERGO CORALLO E PARCO CIRCOSTANTE	707
VS.46 INTERO SISTEMA DELLE VIE D'ACQUA	711
VS.47 MERCATO CENTRALE.....	713
VS.48 CIMITERO VECCHIO DEGLI INGLESII	717
VS.49 BOTTINI DELL'OLIO.....	719
VS.50 MURO DI CINTA QUARTIERE VENEZIA.....	723
VS.52 SPEDALI RIUNITI DI LIVORNO	725
VS.53 AREA E RESTI DEL TEATRO DI SAN MARCO	733
VS.55 TEATRO GOLDONI	737
VS.56 TEATRO LAZZERI E CAFFÈ DELLA POSTA	741
VS.57 REFUGIO.....	745
VS.59 LA PUZZOLENTE.....	749
VS.60 SANTUARIO MARIANO DI MONTENERO	751
VS.61 CONVENTO FRANCESCANO	755
VS.62 TORRE DEL MARZOCCO	759
VS.63 CIMITERO URBANO.....	763
VS.68 CHIESA DI SANTA GIULIA	773
VS.69 CHIESA EVANGELICA VALDESE	777
VS.70 CHIESA DEI GRECI ORTODOSSI	781
VS.71 ORATORIO SANTO STEFANO AI LUPI.....	785
VS.72 CAPPELLA DI SAN MICHELE.....	789
VS.73 TEMPIO ISRAELITA.....	793
VS.74 PALAZZO DIREZIONALE POSTE ITALIANE	797
VS.75 PORTICO DEL PALAZZO DEL COMMERCIO	801
VS.76 TRE PALAZZI DEL SEC. XVIII	803
VS.77 MONUMENTO DEI 4 MORI	807
VS.78 MONUMENTALE DEI BASTIONI MEDICEI	811
VS.79 BASTIONI MEDICEI.....	815
VS.80 PALAZZO IN PIAZZA MANIN N°4.....	819
VS.81 PALAZZO SQUILLONI.....	823
VS.82 CIVILI ABITAZIONI AL II PIANO	827
VS.83 TORRE DELLA MELORIA	829
VS.84 TORRE MALTARCHIATA.....	831
VS.86 FORTEZZA NUOVA.....	833
VS.87 CAPPELLA TOMMASI	837
VS.88 IMMOBILE DENOMINATO STRINGI-STRINGI	841
VS.89 IMMOBILE IN PIAZZA II GIUGNO.....	845
VS.91 IMMOBILE POSTO IN VIA G. PASCOLI	849
VS.92 EX PRIMA SEDE DELLA BANCA D'ITALIA	853



VOLUME 4

VS.93 VECCHIO CIMITERO DEGLI EBREI.....	865
VS.94 CHIESA DI SAN GIUSEPPE	867
VS.95 PALAZZO DEL GOVERNO	871
VS.97 CHIESA DI S. MARIA ASSUNTA IN CIELO	875
VS.98 PADIGLIONE DEL PICCHETTO	879
VS.99 PALAZZO DEL MUNICIPALE	883
VS.100 PALAZZETTA IN VIA C. GOLDONI °83.....	887
VS.101 EX CASERMA RIMEDIOTTI.....	891
VS.102 SCUOLA MATERNA VITTORIO CHAYES	895
VS.103 PALAZZO TADDEI.....	899
VS.104 TRIBUNALE DI LIVORNO.....	903
VS.106 CIMITERO GRECO ORTODOSSO	907
VS.110 ISTITUTO DELLE SUORE CARMELITANE	911
VS.111 EX FORTINO DI SANTA BARBARA	917
VS.112 LE DUE CIMINIERE DELL'EX BORMA	921
VS.113 CHIESA OLANDESE ALEMANNA	925
VS.114 BARRIERA FIORENTINA (GARIBALDI).....	929
VS.115 EDIFICIO ERP	933
VS.116 EDIFICIO ERP	937
VS.117 EDIFICIO ERP IN VIALE ALFIERI	941
VS.118 EDIFICIO ERP	945
VS.119 EDIFICIO ERP	949
VS.120 CAPPELLA CECCONI.....	953
VS.121 CASERMA TULLIO SANTINI	957
VS.122 GRAND HOTEL PALAZZO	961
VS.123 CHALET DELLA ROTONDA.....	965
VS.124 CHIESA DI SANTA LUCIA.....	969
VS.125 ISTITUTO S.S. DELLE SALESIANE DI D. BOSCO.....	973
VS.127 COMPLESSO IMM. SACRO CUORE DI GESÙ	979
VS.129 DOGANA DI PORTA FIORENTINA.....	983
VS.130 CHIESA CATTEDRALE DI LIVORNO	987
VS.131 CAPPELLA IN VIA DEGLI ASILI	991
VS.132 PALAZZO SEDE DELL'UFF. SCOLASTICO	995
VS.133 SEDE FILIALE CASSA DI RISP. DI VOLTERRA	999
VS.134 BARACCHINA ROSSA.....	1003
VS.135 SEMINARIO VESCOVILE GIROLAMO GAVI	1007
VS.136 CHIESA DEI SS. PIETRO E PAOLO E CONV.....	1011
VS.137 CENTRALE TERMoeLETTRICA A. LODOLO.....	1017
VS.139 BARACCHINA BIANCA	1021
VS.141 PARCO E TORRINI DI VILLA REGINA.....	1025
VS.142 SEDE ASS. LAVORATORI COMUNALI.....	1029
VS.144 IPPODROMO FEDERICO CAPRILLI	1033
VS.145 FUNICOLARE DI MONTENERO	1043
VS.146 PARCO SANDRO PERTINI.....	1047
VS.147 PALESTRA GYMNASIUM	1053
VS.148 EX COMPLESSO INDUSTRIALE PIRELLI.....	1057
VS.149 CASERMA VANNUCCI.....	1063
VS.150 STAZIONE LIVORNO CENTRALE	1067
VS.152 TORRE VECCHIA	1071



VS.153 RESTI ARCHEOLOGICI ETÀ TARDO REPUBBL.	1075
VS.154 RESTI ARCHEOLOGICI PORTO PISANUS.....	1077
VS.155 INSEDIAMENTO ROMANO.....	1079
VS.156 IL BALLATOIO E IL CAMMINO DI RONDA	1081



Nota introduttiva

La presente schedatura del patrimonio edilizio urbano esistente presente nel territorio comunale è stata eseguita al fine di perseguire una ricognizione del patrimonio urbano di valore architettonico, storico identitario, comprensiva degli immobili vincolati ai sensi della parte II del Dlgs. 42/2004.

Nella fase propedeutica al rilevamento sul campo degli edifici, è stato realizzato un'elenco dei fabbricati da schedare risultante dall'indagine e dall'incrocio dei seguenti database e cartografie:

1. Progetto Ca.Sto.Re della Regione Toscana - catasto all'impianto presente al 1824.
2. Atlante Urbano di cui al Quadro Conoscitivo del precedente Regolamento Urbanistico.
3. Analisi dei cataloghi della S.A.B.A.P. allegati al Quadro Conoscitivo del precedente Regolamento Urbanistico.
4. Ortofotocarte del volo GAI del 1954 reperite su Geoscopio della Regione Toscana.
5. Quadro Conoscitivo del PS - Allegato B - Elenco degli edifici, dei palazzi e delle ville di interesse storico.
6. Quadro Conoscitivo della variante al PS - QC.03.C - Beni e tracciati di interesse storico.
7. Quadro Conoscitivo della variante al PS - QC.03.A - Periodizzazione dell'edificato.
8. Statuto del territorio della Variante al PS - ST.02.A - Beni e aree tutelate per legge (parte II del Codice).

Dall'analisi della predetta documentazione, definendo come datazione limite, quella degli edifici presenti al 1954, sono stati individuati n°119 edifici di valore storico architettonico per i quali è stata effettuata la presente schedatura, unitamente a n°125 edifici e/o aree tutelate ai sensi della parte II del Codice.

Quando possibile, le operazioni di rilevamento sono state effettuate sul campo attraverso un rilievo visivo e fotografico dei singoli edifici. L'analisi su ogni edificio individuato nell'elenco è stata suddivisa in due parti principali, una generale, relativa alla scheda e all'individuazione delle caratteristiche paesaggistiche e morfologiche dell'intorno territoriale ed una di dettaglio specifica per ogni singolo edificio come di seguito specificate.

Gli edifici sono stati raggruppati e suddivisi secondo la seguente categorizzazione tipologica/funzionale:

- Cimiteri storici, identificati dal codice univoco CM.XX.
- Edifici di Culto, identificati dal codice univoco EC.XX.
- Edifici Speciali, identificati dal codice univoco ES.XX.
- Palazzi, identificati dal codice univoco PA.XX.
- Torri, fortificazioni e Castelli, identificati dal codice univoco TF.XX.

La prima parte della schedatura riporta gli edifici associati alla scheda in oggetto, il numero di riferimento della scheda all'interno del SIT comunale, una prima parte di inquadramento con l'estratto catastale e ortofotografico alla scala 1:5000 e l'inquadramento generale dei fabbricati che compongono la scheda del SIT.

A seguire una sezione riguardante le informazioni generali della scheda, tra cui:

- la data della rilevazione;
- il numero relativo alla scheda riscontrabile nell'elenco delle schedature (allegato A1 del quadro conoscitivo del PO) e nella tavola di quadro conoscitivo della variante al PS relativa ai beni di interesse storico (Tav. QC.03.C);
- la località in cui si trova il fabbricato, che sia toponimo rilevabile dalla cartografia e/o indicazione della viabilità
- la denominazione.

Una seconda sezione riguardante gli aspetti paesaggistici e territoriali individuando:

- la morfologia territoriale in cui si inserisce l'edificio;
- la localizzazione territoriale rispetto al territorio comunale;
- la definizione del paesaggio colturale circostante;
- gli elementi della percezione paesaggistica, che siano del fabbricato rispetto al territorio o del territorio rispetto al fabbricato;
- la tipologia della viabilità di accesso;
- la presenza dell'area di pertinenza;
- le caratteristiche dell'area di pertinenza;
- la presenza di attrezzature e servizi delle aree di pertinenza;
- la presenza di eventuali alberature di pregio.

Una terza parte specifica riguardante le caratteristiche di ogni singolo edificio, sia generali (la tipologia dell'edificio; la proprietà; lo stato di conservazione, di utilizzazione e di trasformazione;) che architettoniche e strutturali (la tipologia di copertura, del manto, di docce e pluviali e della gronda, la finitura esterna della muratura, la tipologia degli infissi e degli

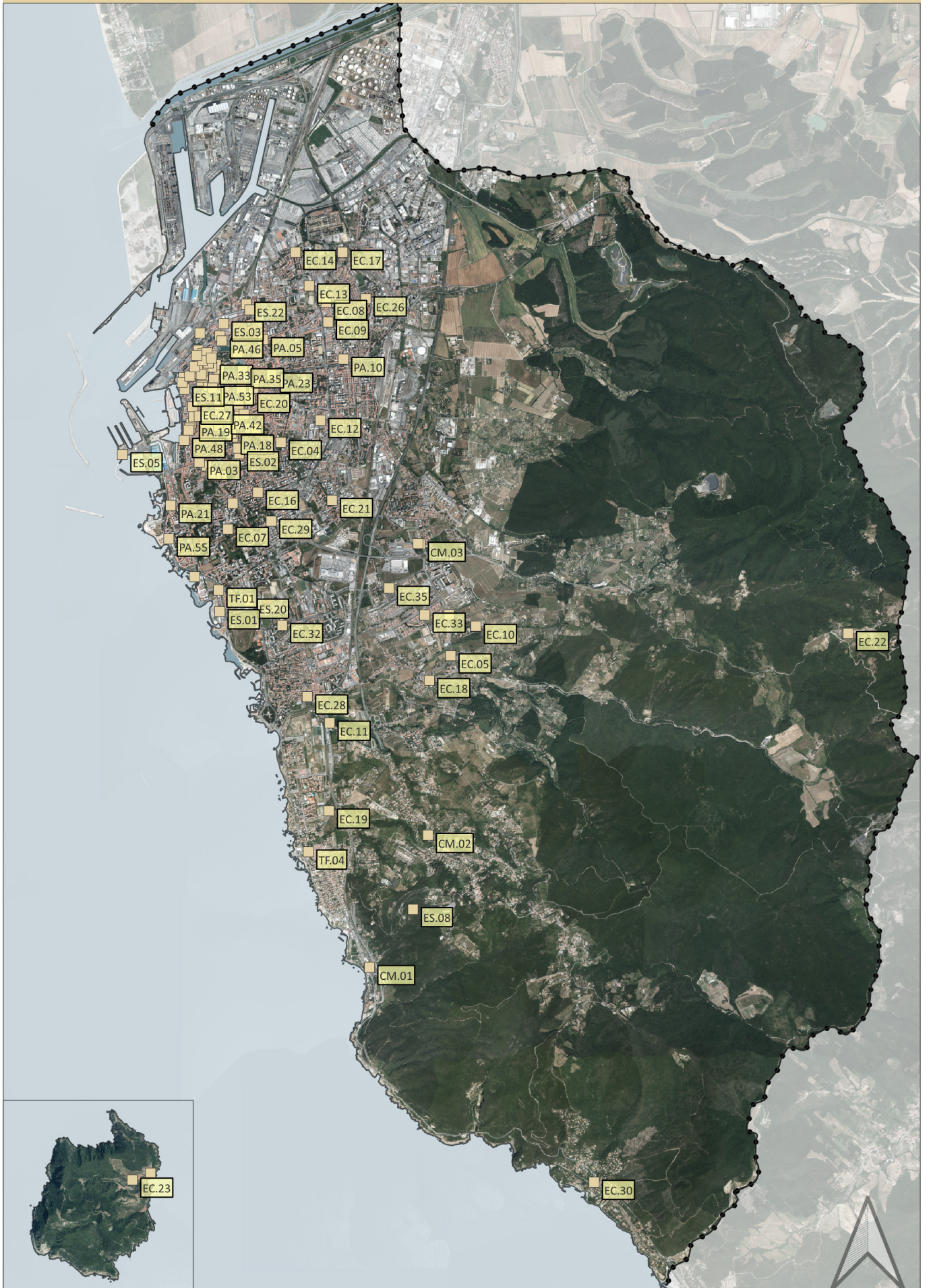



oscuramenti e la presenza di elementi architettonici e decorativi esterni degni di nota).

Le schede che seguono, suddivise in tre volumi, sono composte dai report delle schedature compilate elettronicamente sul SIT comunale unitamente, per i beni tutelati, all'estratto identificativo del bene stesso reperito dalla Carta dei Vincoli presente nei database della Regione Toscana.

Nella pagina seguente si riportano, per una visione uniforme sul territorio, gli identificativi delle schedature geolocalizzate su ortofotocarta AGEA 2021 della Regione Toscana.

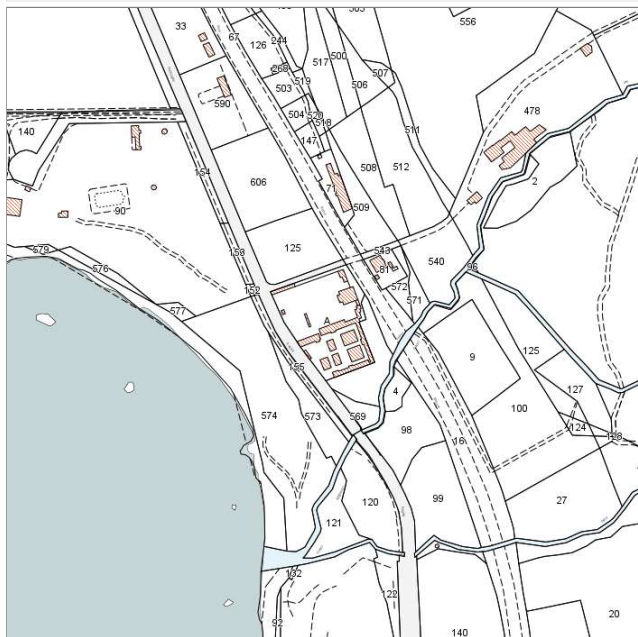






Edifici associati alla Scheda:

ID 1454 ID 1455 ID 1456 ID 1457 ID 1458 ID 1459 ID 1460 ID 1461 ID 1462 ID 1463 ID 1464 ID 1465 ID 1466



Catasto (1:5000)


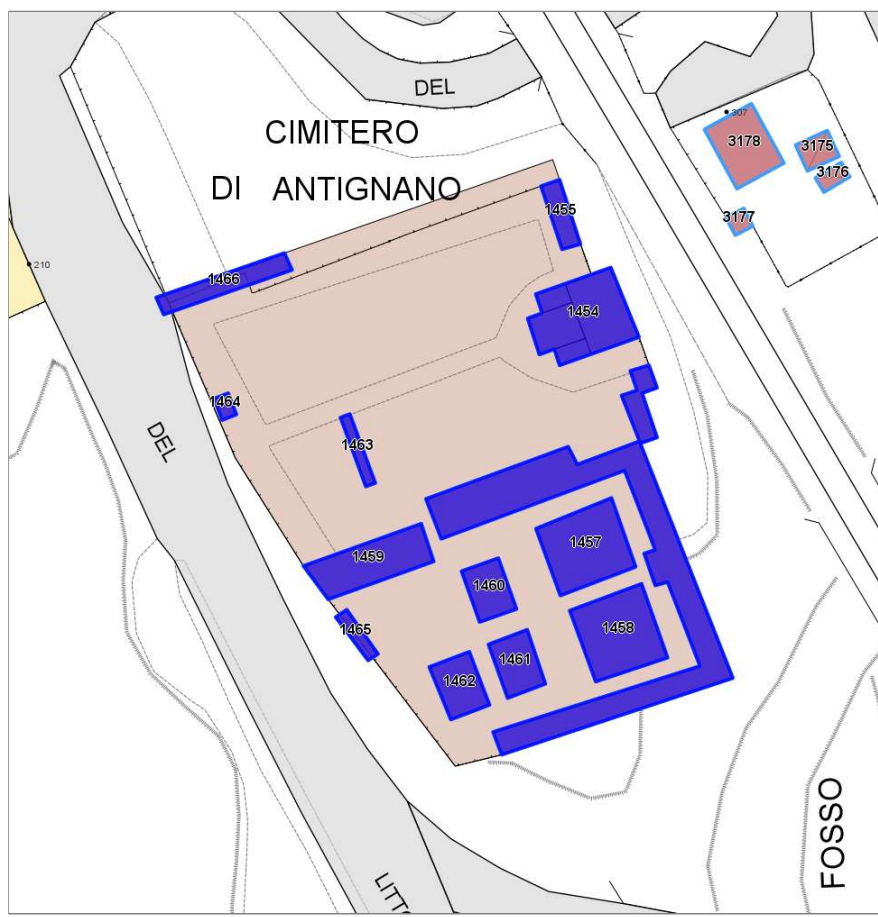


Foto aerea 2019 (1:5000)



Informazioni sulla Scheda

- **Data rilevazione** 07/10/2022
- **N° elenco** CM.01
- **Località** ANTIGNANO
- **Denominazione** CIMITERO DI ANTIGNANO
- **Morfologia territoriale** Costa
- **Localizzazione territoriale** costa urbana
- **Elementi della percezione paesaggistica** presenza di coni visivi|visuale dalla costa
- **Tipologia viabilità di accesso** strada asfaltata
- **Area di pertinenza** lastricato cementizio
- **Attrezzature e servizi delle aree di pertinenza** parcheggio
- **Presenza di alberature di pregio** si



Informazioni sull'Edificio 1454

Unità volumetriche dell'Edificio 1454

N°	Foglio	Particella	Superficie coperta CTR (m ²)	N° piani	Piani interrati	Mansarda
31892	79	A	10.48			
31893	79	A	33.9			
31894	79	A	11.67			
31895	79	A	69.07			

Caratteristiche generali

- **Tipologia rilievo:** edificio specialistico - cimitero edificio specialistico - religioso
- **Proprietà:** pubblico
- **Stato di conservazione:** sufficiente
- **Stato di utilizzo:** occupato
- **Stato di trasformazione:** trasformazione che ha alterato l'impianto originario

Caratteristiche architettoniche e strutturali

- **Tipologia copertura:** capanna
- **Manto di copertura:** in laterizio
- **Docce e pluviali:** assenti
- **Gronda:** in cemento
- **Finitura esterna muratura:** intonaco
- **Infissi:** in legno
- **Oscuramenti:** persiane in legno
- **Presenza di elementi architettonici e decorativi esterni di pregio:** elementi decorativi angolari riquadrature aperture

Informazioni sull'Edificio 1455

Unità volumetriche dell'Edificio 1455

N°	Foglio	Particella	Superficie coperta CTR (m ²)	N° piani	Piani interrati	Mansarda
23933	79	A	24.25			

Caratteristiche generali

- **Tipologia rilievo:** annesso (generico) edificio specialistico - cimitero
- **Proprietà:** pubblico
- **Stato di conservazione:** sufficiente
- **Stato di utilizzo:** occupato
- **Stato di trasformazione:** trasformazione congrua all'impianto originario

Caratteristiche architettoniche e strutturali

- **Tipologia copertura:** capanna
- **Manto di copertura:** in laterizio
- **Docce e pluviali:** in rame
- **Gronda:** in cemento
- **Finitura esterna muratura:** intonaco
- **Infissi:** altro in legno
- **Oscuramenti:** assenti
- **Presenza di elementi architettonici e decorativi esterni di pregio:** elementi decorativi

Informazioni sull'Edificio 1456

Unità volumetriche dell'Edificio 1456

N°	Foglio	Particella	Superficie coperta CTR (m ²)	N° piani	Piani interrati	Mansarda
23687	79	A	358.15			
23914	79	A	26.75			

Caratteristiche generali

- **Tipologia rilievo:** annesso (generico) edificio specialistico - cimitero edificio specialistico - religioso
- **Proprietà:** pubblico
- **Stato di conservazione:** sufficiente
- **Stato di utilizzo:** occupato
- **Stato di trasformazione:** trasformazione congrua all'impianto originario

Caratteristiche architettoniche e strutturali

- **Tipologia copertura:** piana capanna
- **Manto di copertura:** in cemento in laterizio
- **Docce e pluviali:** in rame
- **Gronda:** in cemento
- **Finitura esterna muratura:** intonaco
- **Infissi:** altro in legno
- **Oscuramenti:** assenti
- **Presenza di elementi architettonici e decorativi esterni di pregio:** elementi decorativi riquadrature aperture



Informazioni sull'Edificio 1457

Unità volumetriche dell'Edificio 1457

N°	Foglio	Particella	Superficie coperta CTR (m ²)	N° piani	Piani interrati	Mansarda
23628	79	A	108.44			

Caratteristiche generali

- **Tipologia rilievo:** edificio specialistico - cimitero
- **Proprietà:** pubblico
- **Stato di conservazione:** buono
- **Stato di utilizzo:** occupato
- **Stato di trasformazione:** nessuna

Caratteristiche architettoniche e strutturali

- **Tipologia copertura:** piana
- **Manto di copertura:** in cemento
- **Docce e pluviali:** assenti
- **Finitura esterna muratura:** cemento
- **Infissi:** altro
- **Oscuramenti:** assenti

Informazioni sull'Edificio 1458

Unità volumetriche dell'Edificio 1458

N°	Foglio	Particella	Superficie coperta CTR (m ²)	N° piani	Piani interrati	Mansarda
23627	79	A	108.87			

Caratteristiche generali

- **Tipologia rilievo:** edificio specialistico - cimitero
- **Proprietà:** pubblico
- **Stato di conservazione:** buono
- **Stato di utilizzo:** occupato
- **Stato di trasformazione:** nessuna

Caratteristiche architettoniche e strutturali

- **Tipologia copertura:** piana
- **Manto di copertura:** in cemento
- **Docce e pluviali:** assenti
- **Presenza di elementi architettonici e decorativi esterni di pregio:** riquadrature aperture

Informazioni sull'Edificio 1459

Unità volumetriche dell'Edificio 1459

N°	Foglio	Particella	Superficie coperta CTR (m ²)	N° piani	Piani interrati	Mansarda
23583	79	A	87.63			

Caratteristiche generali

- **Tipologia rilievo:** edificio specialistico - cimitero
- **Proprietà:** pubblico
- **Stato di conservazione:** buono
- **Stato di utilizzo:** occupato
- **Stato di trasformazione:** nessuna

Caratteristiche architettoniche e strutturali

- **Tipologia copertura:** piana
- **Manto di copertura:** in cemento
- **Docce e pluviali:** assenti
- **Finitura esterna muratura:** cemento
- **Infissi:** altro
- **Oscuramenti:** assenti

Informazioni sull'Edificio 1460

Unità volumetriche dell'Edificio 1460

N°	Foglio	Particella	Superficie coperta CTR (m ²)	N° piani	Piani interrati	Mansarda
23581	79	A	39.26			

Caratteristiche generali

- **Tipologia rilievo:** edificio specialistico - cimitero
- **Proprietà:** pubblico
- **Stato di conservazione:** buono
- **Stato di utilizzo:** occupato
- **Stato di trasformazione:** nessuna

Caratteristiche architettoniche e strutturali

- **Tipologia copertura:** piana
- **Manto di copertura:** in cemento
- **Docce e pluviali:** assenti
- **Finitura esterna muratura:** cemento
- **Infissi:** altro
- **Oscuramenti:** assenti



Informazioni sull'Edificio 1461

Unità volumetriche dell'Edificio 1461

N°	Foglio	Particella	Superficie coperta CTR (m ²)	N° piani	Piani interrati	Mansarda
23516	79	A	43.32			

Caratteristiche generali

- **Tipologia rilievo:** edificio specialistico - cimitero
- **Proprietà:** pubblico
- **Stato di conservazione:** buono
- **Stato di utilizzo:** occupato
- **Stato di trasformazione:** nessuna

Caratteristiche architettoniche e strutturali

- **Tipologia copertura:** piana
- **Manto di copertura:** in cemento
- **Docce e pluviali:** assenti
- **Finitura esterna muratura:** cemento
- **Infissi:** altro
- **Oscuramenti:** assenti

Informazioni sull'Edificio 1462

Unità volumetriche dell'Edificio 1462

N°	Foglio	Particella	Superficie coperta CTR (m ²)	N° piani	Piani interrati	Mansarda
23515	79	A	44.49			

Caratteristiche generali

- **Tipologia rilievo:** edificio specialistico - cimitero
- **Proprietà:** pubblico
- **Stato di conservazione:** buono
- **Stato di utilizzo:** occupato
- **Stato di trasformazione:** nessuna

Caratteristiche architettoniche e strutturali

- **Tipologia copertura:** piana
- **Manto di copertura:** in cemento
- **Docce e pluviali:** assenti
- **Finitura esterna muratura:** cemento
- **Infissi:** altro
- **Oscuramenti:** assenti

Informazioni sull'Edificio 1463

Unità volumetriche dell'Edificio 1463

N°	Foglio	Particella	Superficie coperta CTR (m ²)	N° piani	Piani interrati	Mansarda
49527	79	A	13.82			

Caratteristiche generali

- **Tipologia rilievo:** edificio specialistico - cimitero
- **Proprietà:** pubblico
- **Stato di conservazione:** buono
- **Stato di utilizzo:** occupato
- **Stato di trasformazione:** nessuna

Caratteristiche architettoniche e strutturali

- **Tipologia copertura:** piana
- **Manto di copertura:** in cemento
- **Docce e pluviali:** assenti
- **Finitura esterna muratura:** cemento
- **Infissi:** altro
- **Oscuramenti:** assenti

Informazioni sull'Edificio 1464

Unità volumetriche dell'Edificio 1464

N°	Foglio	Particella	Superficie coperta CTR (m ²)	N° piani	Piani interrati	Mansarda
49526	79	A	6.49			

Caratteristiche generali

- **Tipologia rilievo:** edificio specialistico - cimitero
- **Proprietà:** pubblico
- **Stato di conservazione:** buono
- **Stato di utilizzo:** occupato
- **Stato di trasformazione:** nessuna

Caratteristiche architettoniche e strutturali

- **Tipologia copertura:** piana
- **Manto di copertura:** in cemento
- **Docce e pluviali:** assenti
- **Finitura esterna muratura:** cemento
- **Infissi:** altro
- **Oscuramenti:** assenti



Informazioni sull'Edificio 1465

Unità volumetriche dell'Edificio 1465

N°	Foglio	Particella	Superficie coperta CTR (m ²)	N° piani	Piani interrati	Mansarda
49525	79	A	12,66			

Caratteristiche generali

- **Tipologia rilievo:** edificio specialistico - cimitero
- **Proprietà:** pubblico
- **Stato di conservazione:** buono
- **Stato di utilizzo:** occupato
- **Stato di trasformazione:** nessuna

Caratteristiche architettoniche e strutturali

- **Tipologia copertura:** piana
- **Manto di copertura:** in cemento
- **Docce e pluviali:** assenti
- **Finitura esterna muratura:** cemento
- **Infissi:** altro
- **Oscuramenti:** assenti

Informazioni sull'Edificio 1466

Unità volumetriche dell'Edificio 1466

N°	Foglio	Particella	Superficie coperta CTR (m ²)	N° piani	Piani interrati	Mansarda
49524	79	A	46,84			

Caratteristiche generali

- **Tipologia rilievo:** edificio specialistico - cimitero
- **Proprietà:** pubblico
- **Stato di conservazione:** buono
- **Stato di utilizzo:** occupato
- **Stato di trasformazione:** nessuna

Caratteristiche architettoniche e strutturali

- **Tipologia copertura:** piana
- **Manto di copertura:** in cemento
- **Docce e pluviali:** assenti
- **Finitura esterna muratura:** cemento
- **Infissi:** altro
- **Oscuramenti:** assenti



Rilievi fotografici

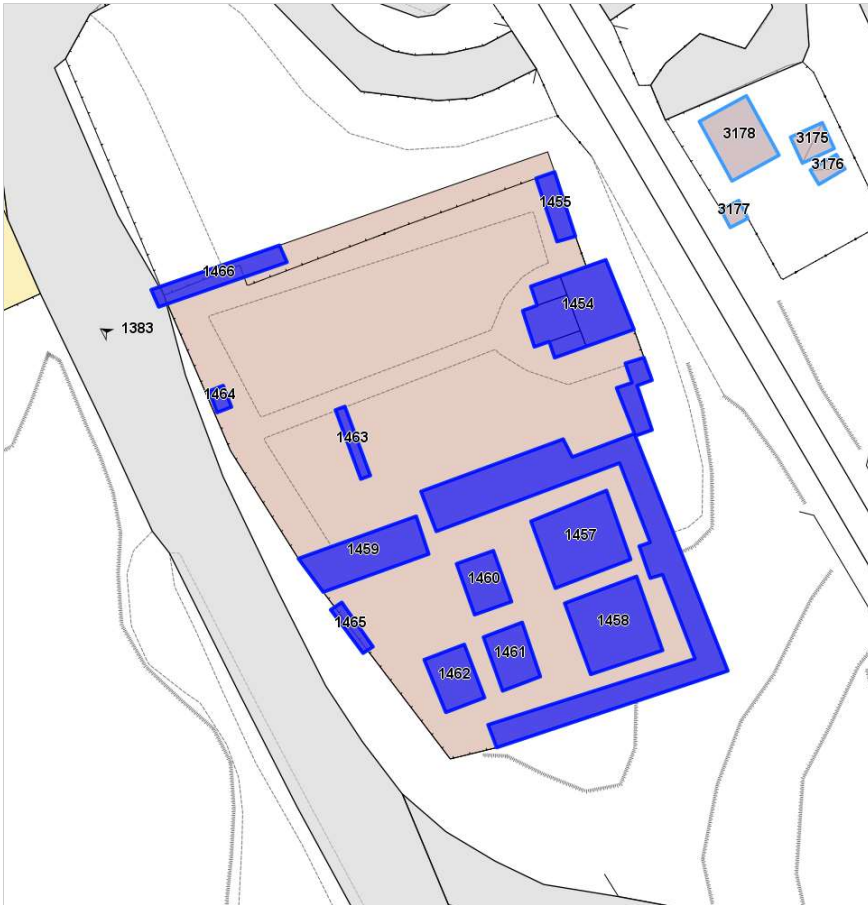


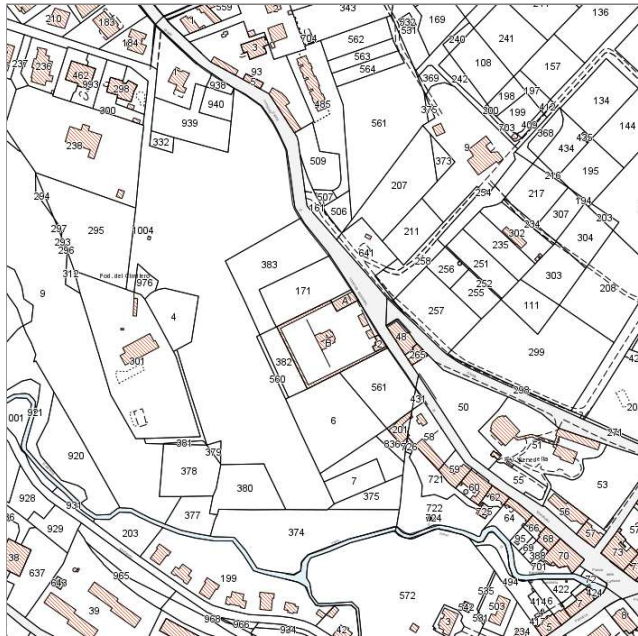
FOTO n° 1383 (pertinenza)





Edifici associati alla Scheda:

ID 6540 ID 6541 ID 6542 ID 18338 ID 24519 ID 24521 ID 31652



Catasto (1:5000)



Foto aerea 2019 (1:5000)



Informazioni sulla Scheda

- **Data rilevazione** 07/10/2022
- **N° elenco** CM.02
- **Località** MONTENERO
- **Denominazione** CIMITERO DI MONTENERO
- **Morfologia territoriale** Pianura
- **Localizzazione territoriale** ambito urbano
- **Elementi della percezione paesaggistica** presenza di coni visivi
- **Tipologia viabilità di accesso** strada asfaltata
- **Area di pertinenza** altro
lastricato cementizio
- **Attrezzature e servizi delle aree di pertinenza** parcheggio
- **Presenza di alberature di pregio** si



Informazioni sull'Edificio 6540

Unità volumetriche dell'Edificio 6540

N°	Foglio	Particella	Superficie coperta CTR (m ²)	N° piani	Piani interrati	Mansarda
27068	71	B	27.62			
27071	71	B	31.15			
31916	71	B	32.63			
31917	71	B	68.07			
31918	71	B	23.54			
31919	71	B	32.73			

Caratteristiche generali

- **Tipologia rilievo:** edificio specialistico - cimitero
edificio specialistico - religioso
- **Proprietà:** pubblico
- **Stato di conservazione:** buono
- **Stato di utilizzo:** occupato
- **Stato di trasformazione:** nessuna

Caratteristiche architettoniche e strutturali

- **Tipologia copertura:** capanna
- **Manto di copertura:** in laterizio
- **Docce e pluviali:** in rame
- **Gronda:** in cemento
- **Finitura esterna muratura:** intonaco
- **Infissi:** in legno
- **Oscuramenti:** assenti
- **Presenza di elementi architettonici e decorativi esterni di pregio:** elementi decorativi
riquadrate aperture

Informazioni sull'Edificio 6541

Unità volumetriche dell'Edificio 6541

N°	Foglio	Particella	Superficie coperta CTR (m ²)	N° piani	Piani interrati	Mansarda
26977	71	B	247.93			
26986	71	B	133.59			

Caratteristiche generali

- **Tipologia rilievo:** edificio specialistico - cimitero
- **Proprietà:** pubblico
- **Stato di conservazione:** sufficiente
- **Stato di utilizzo:** occupato
- **Stato di trasformazione:** nessuna

Caratteristiche architettoniche e strutturali

- **Tipologia copertura:** piana
capanna
- **Manto di copertura:** in cemento
in laterizio
- **Docce e pluviali:** incassati
- **Gronda:** in cemento
- **Finitura esterna muratura:** intonaco
- **Infissi:** in legno
- **Oscuramenti:** assenti
- **Presenza di elementi architettonici e decorativi esterni di pregio:** elementi decorativi

Informazioni sull'Edificio 6542

Unità volumetriche dell'Edificio 6542

N°	Foglio	Particella	Superficie coperta CTR (m ²)	N° piani	Piani interrati	Mansarda
26947	71	B	122.71			
26964	71	B	88.68			

Caratteristiche generali

- **Tipologia rilievo:** edificio specialistico - cimitero
- **Proprietà:** pubblico
- **Stato di conservazione:** sufficiente
- **Stato di utilizzo:** occupato
- **Stato di trasformazione:** nessuna

Caratteristiche architettoniche e strutturali

- **Tipologia copertura:** capanna
- **Manto di copertura:** in laterizio
- **Docce e pluviali:** incassati
- **Gronda:** in cemento
- **Finitura esterna muratura:** intonaco
- **Infissi:** in legno
- **Oscuramenti:** assenti
- **Presenza di elementi architettonici e decorativi esterni di pregio:** elementi decorativi



Informazioni sull'Edificio 18338

Unità volumetriche dell'Edificio 18338

N°	Foglio	Particella	Superficie coperta CTR (m ²)	N° piani	Piani interrati	Mansarda
53304			459.13			

Caratteristiche generali

- **Tipologia rilievo:** edificio specialistico - cimitero
- **Proprietà:** pubblico
- **Stato di conservazione:** sufficiente
- **Stato di utilizzo:** occupato
- **Stato di trasformazione:** nessuna

Caratteristiche architettoniche e strutturali

- **Tipologia copertura:** capanna
- **Manto di copertura:** in cemento in laterizio
- **Docce e pluviali:** incassati
- **Gronda:** in cemento
- **Finitura esterna muratura:** intonaco
- **Infissi:** in legno
- **Oscuramenti:** assenti
- **Presenza di elementi architettonici e decorativi esterni di pregio:** riquadrature aperture

Informazioni sull'Edificio 24519

Unità volumetriche dell'Edificio 24519

N°	Foglio	Particella	Superficie coperta CTR (m ²)	N° piani	Piani interrati	Mansarda
26944			13.62			
26961			177.7			

Caratteristiche generali

- **Tipologia rilievo:** edificio specialistico - cimitero
- **Proprietà:** pubblico
- **Stato di conservazione:** sufficiente
- **Stato di utilizzo:** occupato
- **Stato di trasformazione:** nessuna

Caratteristiche architettoniche e strutturali

- **Tipologia copertura:** capanna
- **Manto di copertura:** in cemento in laterizio
- **Docce e pluviali:** incassati
- **Gronda:** in cemento
- **Finitura esterna muratura:** intonaco
- **Infissi:** in legno
- **Oscuramenti:** assenti
- **Presenza di elementi architettonici e decorativi esterni di pregio:** riquadrature aperture

Informazioni sull'Edificio 24521

Unità volumetriche dell'Edificio 24521

N°	Foglio	Particella	Superficie coperta CTR (m ²)	N° piani	Piani interrati	Mansarda
26962			288.69			

Caratteristiche generali

- **Tipologia rilievo:** edificio specialistico - cimitero
- **Proprietà:** pubblico
- **Stato di conservazione:** sufficiente
- **Stato di utilizzo:** occupato
- **Stato di trasformazione:** nessuna

Caratteristiche architettoniche e strutturali

- **Tipologia copertura:** piana
- **Manto di copertura:** altro
- **Docce e pluviali:** incassati
- **Gronda:** in cemento
- **Finitura esterna muratura:** intonaco
- **Infissi:** in legno
- **Oscuramenti:** assenti
- **Presenza di elementi architettonici e decorativi esterni di pregio:** riquadrature aperture

Informazioni sull'Edificio 31652

Unità volumetriche dell'Edificio 31652

N°	Foglio	Particella	Superficie coperta CTR (m ²)	N° piani	Piani interrati	Mansarda
53303	71	A	136.23			



Caratteristiche generali

- **Tipologia rilievo:** edificio specialistico - cimitero
- **Proprietà:** pubblico
- **Stato di conservazione:** sufficiente
- **Stato di utilizzo:** occupato
- **Stato di trasformazione:** nessuna

Caratteristiche architettoniche e strutturali

- **Tipologia copertura:** capanna
- **Manto di copertura:** in cemento in laterizio
- **Docce e pluviali:** incassati
- **Gronda:** in cemento
- **Finitura esterna muratura:** intonaco
- **Infissi:** in legno
- **Oscuramenti:** assenti
- **Presenza di elementi architettonici e decorativi esterni di pregio:** riquadrature aperture



Rilievi fotografici

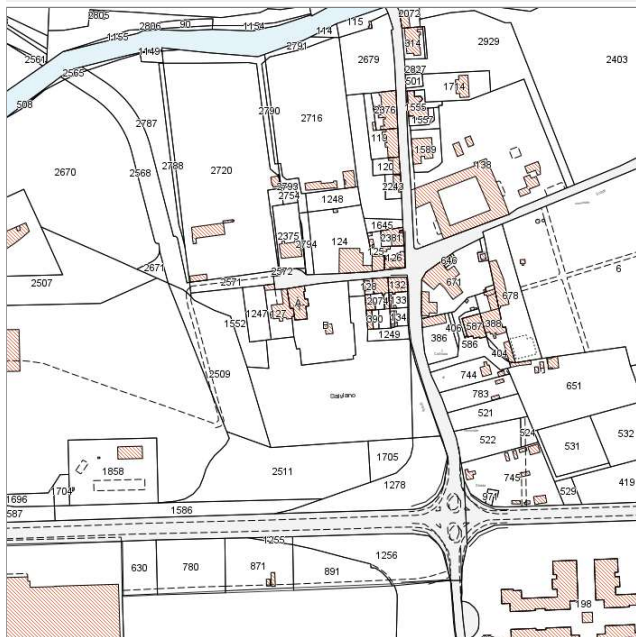
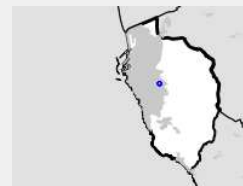


FOTO n° 1387 (pertinenza)



Edifici associati alla Scheda:

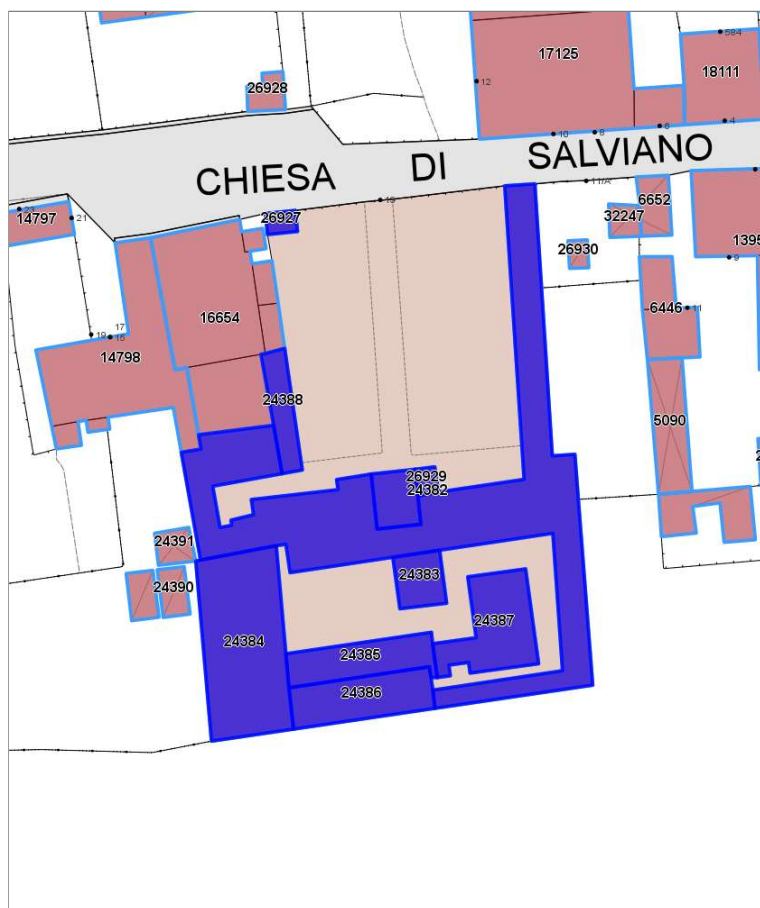
ID 2999 ID 24382 ID 24383 ID 24384 ID 24385 ID 24386 ID 24387 ID 24388 ID 26927 ID 26929



Catasto (1:5000)



Foto aerea 2019 (1:5000)



Informazioni sulla Scheda

- **Data rilevazione** 07/10/2022
- **N° elenco** CM.03
- **Località** SALVIANO
- **Denominazione** CIMITERO DI SALVIANO
- **Morfologia territoriale** Pianura
- **Localizzazione territoriale** ambito urbano
- **Elementi della percezione paesaggistica** assenti
- **Tipologia viabilità di accesso** strada asfaltata
- **Area di pertinenza** altro
lastricato cementizio
- **Attrezzature e servizi delle aree di pertinenza** parcheggio
- **Presenza di alberature di pregio** si



Informazioni sull'Edificio 2999

Unità volumetriche dell'Edificio 2999

N°	Foglio	Particella	Superficie coperta CTR (m ²)	N° piani	Piani interrati	Mansarda
31904	34	B	32.92			

Caratteristiche generali

- **Tipologia rilievo:** edificio specialistico - cimitero
edificio specialistico - religioso
- **Proprietà:** pubblico
- **Stato di conservazione:** buono
- **Stato di utilizzo:** occupato
- **Stato di trasformazione:** trasformazione che ha alterato l'impianto originario

Caratteristiche architettoniche e strutturali

- **Tipologia copertura:** capanna
- **Manto di copertura:** in laterizio
- **Docce e pluviali:** incassati
- **Gronda:** in cemento
- **Finitura esterna muratura:** intonaco
- **Infissi:** in legno
- **Oscuramenti:** assenti
- **Presenza di elementi architettonici e decorativi esterni di pregio:** elementi decorativi
riquadrate aperture

Informazioni sull'Edificio 24382

Unità volumetriche dell'Edificio 24382

N°	Foglio	Particella	Superficie coperta CTR (m ²)	N° piani	Piani interrati	Mansarda
24495			578.56			

Caratteristiche generali

- **Tipologia rilievo:** edificio specialistico - cimitero
- **Proprietà:** pubblico
- **Stato di conservazione:** buono
- **Stato di utilizzo:** occupato
- **Stato di trasformazione:** trasformazione congrua all'impianto originario

Caratteristiche architettoniche e strutturali

- **Tipologia copertura:** capanna
- **Manto di copertura:** in cemento
in laterizio
- **Docce e pluviali:** incassati
- **Gronda:** in cemento
- **Finitura esterna muratura:** intonaco
cemento
- **Oscuramenti:** assenti
- **Presenza di elementi architettonici e decorativi esterni di pregio:** elementi decorativi

Informazioni sull'Edificio 24383

Unità volumetriche dell'Edificio 24383

N°	Foglio	Particella	Superficie coperta CTR (m ²)	N° piani	Piani interrati	Mansarda
23452			33.64			

Caratteristiche generali

- **Tipologia rilievo:** edificio specialistico - cimitero
- **Proprietà:** pubblico
- **Stato di conservazione:** buono
- **Stato di utilizzo:** occupato
- **Stato di trasformazione:** nessuna

Caratteristiche architettoniche e strutturali

- **Tipologia copertura:** capanna
- **Manto di copertura:** altro
- **Docce e pluviali:** assenti
- **Gronda:** altro
- **Finitura esterna muratura:** intonaco
- **Infissi:** altro
in legno
- **Oscuramenti:** assenti
- **Presenza di elementi architettonici e decorativi esterni di pregio:** elementi decorativi

Informazioni sull'Edificio 24384

Unità volumetriche dell'Edificio 24384

N°	Foglio	Particella	Superficie coperta CTR (m ²)	N° piani	Piani interrati	Mansarda
24471			201.88			



Caratteristiche generali

- **Tipologia rilievo:** edificio specialistico - cimitero
- **Proprietà:** pubblico
- **Stato di conservazione:** buono
- **Stato di utilizzo:** occupato
- **Stato di trasformazione:** trasformazione congrua all'impianto originario

Caratteristiche architettoniche e strutturali

- **Tipologia copertura:** padiglione
- **Manto di copertura:** in laterizio
- **Docce e pluviali:** in rame
- **Gronda:** in cemento
- **Finitura esterna muratura:** intonaco cemento
- **Oscuramenti:** assenti
- **Presenza di elementi architettonici e decorativi esterni di pregio:** elementi decorativi

Informazioni sull'Edificio 24385

Unità volumetriche dell'Edificio 24385

N°	Foglio	Particella	Superficie coperta CTR (m ²)	N° piani	Piani interrati	Mansarda
24439			68.63			

Caratteristiche generali

- **Tipologia rilievo:** edificio specialistico - cimitero
- **Proprietà:** pubblico
- **Stato di conservazione:** buono
- **Stato di utilizzo:** occupato
- **Stato di trasformazione:** trasformazione congrua all'impianto originario

Caratteristiche architettoniche e strutturali

- **Tipologia copertura:** capanna
- **Manto di copertura:** in cemento in laterizio
- **Docce e pluviali:** incassati
- **Gronda:** in cemento
- **Finitura esterna muratura:** intonaco cemento
- **Oscuramenti:** assenti
- **Presenza di elementi architettonici e decorativi esterni di pregio:** elementi decorativi

Informazioni sull'Edificio 24386

Unità volumetriche dell'Edificio 24386

N°	Foglio	Particella	Superficie coperta CTR (m ²)	N° piani	Piani interrati	Mansarda
24485			80.48			

Caratteristiche generali

- **Tipologia rilievo:** edificio specialistico - cimitero
- **Proprietà:** pubblico
- **Stato di conservazione:** buono
- **Stato di utilizzo:** occupato
- **Stato di trasformazione:** trasformazione congrua all'impianto originario

Caratteristiche architettoniche e strutturali

- **Tipologia copertura:** capanna
- **Manto di copertura:** in cemento in laterizio
- **Docce e pluviali:** in rame
- **Gronda:** in cemento
- **Finitura esterna muratura:** intonaco cemento
- **Oscuramenti:** assenti
- **Presenza di elementi architettonici e decorativi esterni di pregio:** elementi decorativi

Informazioni sull'Edificio 24387

Unità volumetriche dell'Edificio 24387

N°	Foglio	Particella	Superficie coperta CTR (m ²)	N° piani	Piani interrati	Mansarda
24493			92.98			

Caratteristiche generali

- **Tipologia rilievo:** edificio specialistico - cimitero
- **Proprietà:** pubblico
- **Stato di conservazione:** buono
- **Stato di utilizzo:** occupato

Caratteristiche architettoniche e strutturali

- **Tipologia copertura:** capanna
- **Manto di copertura:** in cemento in laterizio
- **Docce e pluviali:** incassati
- **Gronda:** in cemento



- **Stato di trasformazione:** trasformazione congrua all'impianto originario
- **Finitura esterna muratura:** intonaco cemento
- **Oscuramenti:** assenti
- **Presenza di elementi architettonici e decorativi esterni di pregio:** elementi decorativi

Informazioni sull'Edificio 24388

Unità volumetriche dell'Edificio 24388

N°	Foglio	Particella	Superficie coperta CTR (m ²)	N° piani	Piani interrati	Mansarda
24545			37.04			

Caratteristiche generali

- **Tipologia rilievo:** edificio specialistico - cimitero
- **Proprietà:** pubblico
- **Stato di conservazione:** buono
- **Stato di utilizzo:** occupato
- **Stato di trasformazione:** trasformazione che ha alterato l'impianto originario

Caratteristiche architettoniche e strutturali

- **Tipologia copertura:** capanna
- **Manto di copertura:** in cemento in laterizio
- **Docce e pluviali:** incassati
- **Gronda:** in cemento
- **Finitura esterna muratura:** intonaco cemento
- **Oscuramenti:** assenti
- **Presenza di elementi architettonici e decorativi esterni di pregio:** elementi decorativi

Informazioni sull'Edificio 26927

Unità volumetriche dell'Edificio 26927

N°	Foglio	Particella	Superficie coperta CTR (m ²)	N° piani	Piani interrati	Mansarda
24463			8.64			

Caratteristiche generali

- **Tipologia rilievo:** edificio specialistico - cimitero
- **Proprietà:** pubblico
- **Stato di conservazione:** buono
- **Stato di utilizzo:** occupato
- **Stato di trasformazione:** trasformazione che ha alterato l'impianto originario

Caratteristiche architettoniche e strutturali

- **Tipologia copertura:** capanna
- **Manto di copertura:** in cemento
- **Docce e pluviali:** assenti
- **Gronda:** in cemento
- **Finitura esterna muratura:** intonaco
- **Infissi:** in legno
- **Oscuramenti:** assenti
- **Presenza di elementi architettonici e decorativi esterni di pregio:** elementi decorativi

Informazioni sull'Edificio 26929

Unità volumetriche dell'Edificio 26929

N°	Foglio	Particella	Superficie coperta CTR (m ²)	N° piani	Piani interrati	Mansarda
24512			7.21			



Rilievi fotografici

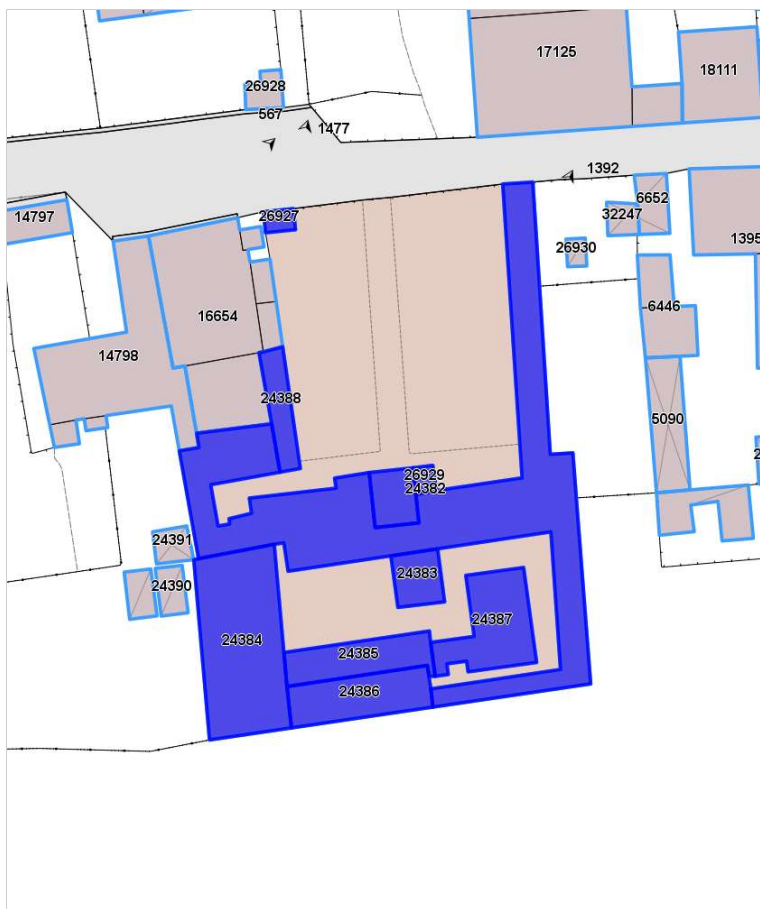


FOTO n° 1392 (pertinenza)



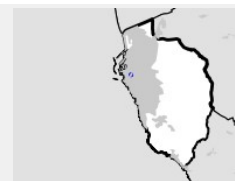
Vedere scheda EC.08 - CHIESA DEI SS MATTEO E LUCIA





Edifici associati alla Scheda:

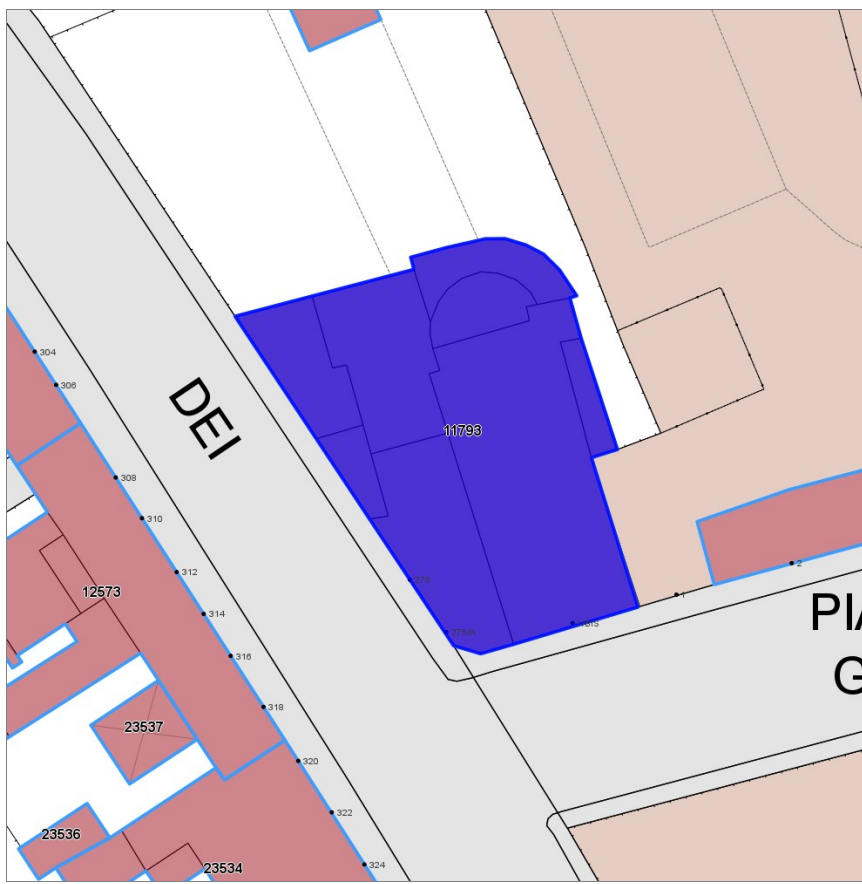
ID 11793



Catasto (1:5000)



Foto aerea 2019 (1:5000)



Informazioni sulla Scheda

- **Data rilevazione** 21/10/2022
- **N° elenco** EC.02 - VS.09
- **Bene tutelato ai sensi della parte II del Dlgs. 42/2004**
- **Località** BORGO CAPPUCCINI
- **Denominazione** CAPPELLA DEI MISTERI DEL ROSARIO
- **Morfologia territoriale** Pianura
- **Localizzazione territoriale** ambito urbano
- **Tipologia viabilità di accesso** strada asfaltata
- **Pertinenza** nessuna



Informazioni sull'Edificio 11793

Unità volumetriche dell'Edificio 11793

N°	Foglio	Particella	Superficie coperta CTR (m ²)	N° piani	Piani interrati	Mansarda
7240	27	56	67.92			
7428	27	56	24.1			
7608	27	56	131.41			
31761	27	56	47.62			
31762	27	56	118.55			
31763	27	56	40.23			
31764	27	56	21.92			
31765	27	56	315.78			

Caratteristiche generali

- **Tipologia rilievo:** edificio specialistico - religioso
- **Proprietà:** privato
- **Stato di conservazione:** buono
- **Stato di utilizzo:** occupato
- **Stato di trasformazione:** trasformazione che ha alterato l'impianto originario

Caratteristiche architettoniche e strutturali

- **Tipologia copertura:** capanna
- **Manto di copertura:** in laterizio
- **Docce e pluviali:** in rame
- **Gronda:** in legno
- **Finitura esterna muratura:** intonaco
- **Infissi:** in legno
- **Oscuramenti:** assenti
- **Presenza di elementi architettonici e decorativi esterni di pregio:** elementi decorativi angolari



Rilievi fotografici

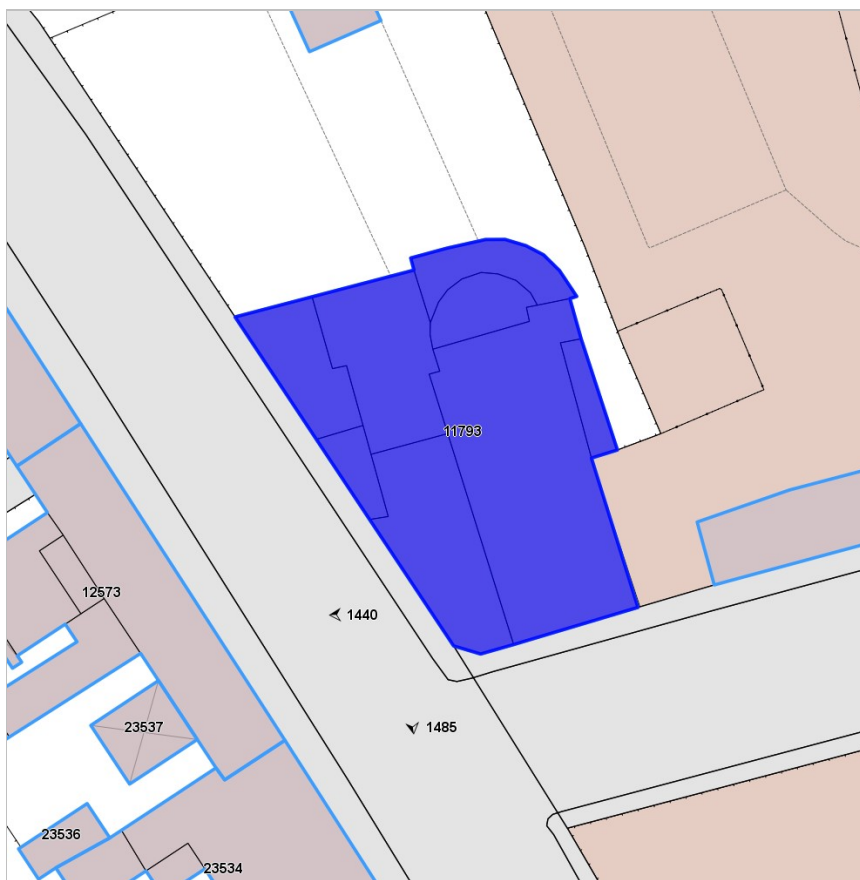


FOTO n° 1485 (pertinenza)



Vedere scheda VI.36 - VILLA CORRIDI

Cappella del Sanatorio e Chiesa del Cristo RE - edificio SIT n° 17465



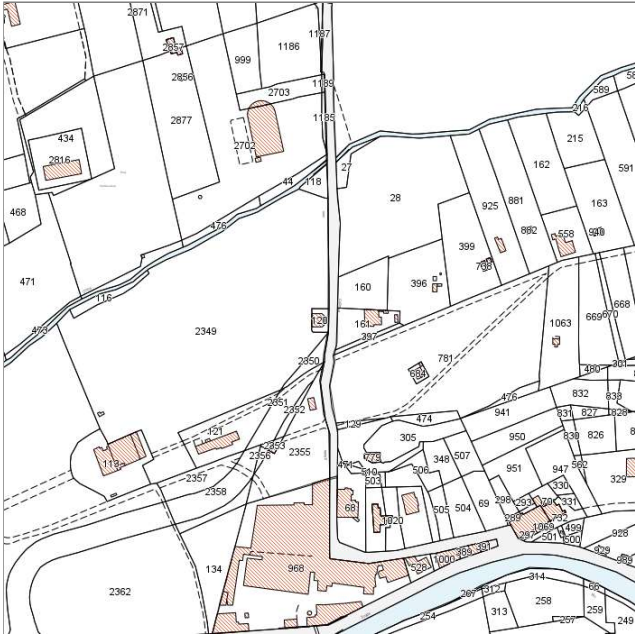
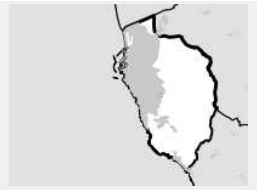


Vedere scheda VI.126 - VILLA TOMMASI
Cappella di Maria Immacolata - edificio SIT n° 16813





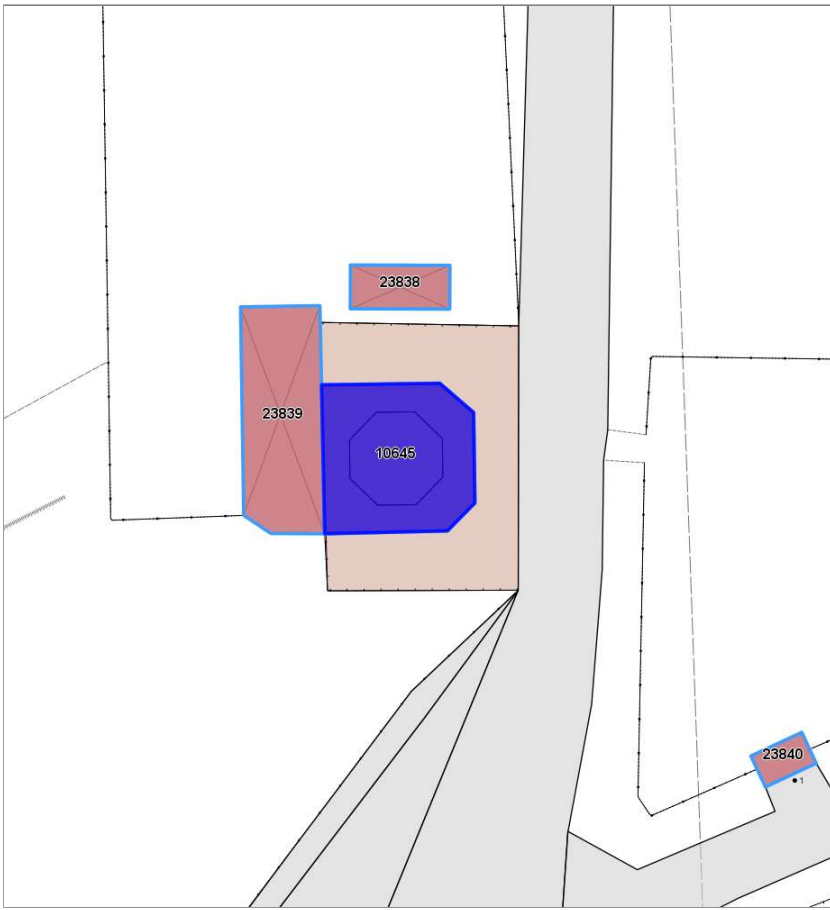
Edifici associati alla Scheda:
ID 10645



Catasto (1:5000)



Foto aerea 2019 (1:5000)



Informazioni sulla Scheda

- **Data rilevazione** 07/10/2022
- **N° elenco** EC.05
- **Località** COLLINAIA
- **Denominazione** CAPPELLA DI SANT'EDOARDO
- **Morfologia territoriale** Pianura
- **Localizzazione territoriale** ambito urbano
- **Elementi della percezione paesaggistica** presenza di coni visivi
- **Tipologia viabilità di accesso** strada asfaltata
- **Area di pertinenza** altro
- **Presenza di alberature di pregio** si



Informazioni sull'Edificio 10645

Unità volumetriche dell'Edificio 10645

N°	Foglio	Particella	Superficie coperta CTR (m ²)	N° piani	Piani interrati	Mansarda
31905	48	120	57.57			
31906	48	120	28.55			

Caratteristiche generali

- **Tipologia rilievo:** edificio specialistico - religioso
- **Proprietà:** privato
- **Stato di conservazione:** insufficiente
- **Stato di utilizzo:** in abbandono
- **Stato di trasformazione:** nessuna

Caratteristiche architettoniche e strutturali

- **Tipologia copertura:** altro
- **Manto di copertura:** in cemento in laterizio
- **Docce e pluviali:** assenti
- **Gronda:** in pietra
- **Finitura esterna muratura:** altro in pietra
- **Infissi:** in legno
- **Presenza di elementi architettonici e decorativi esterni di pregio:** elementi decorativi riquadrature aperture porticato loggia portici



Rilievi fotografici

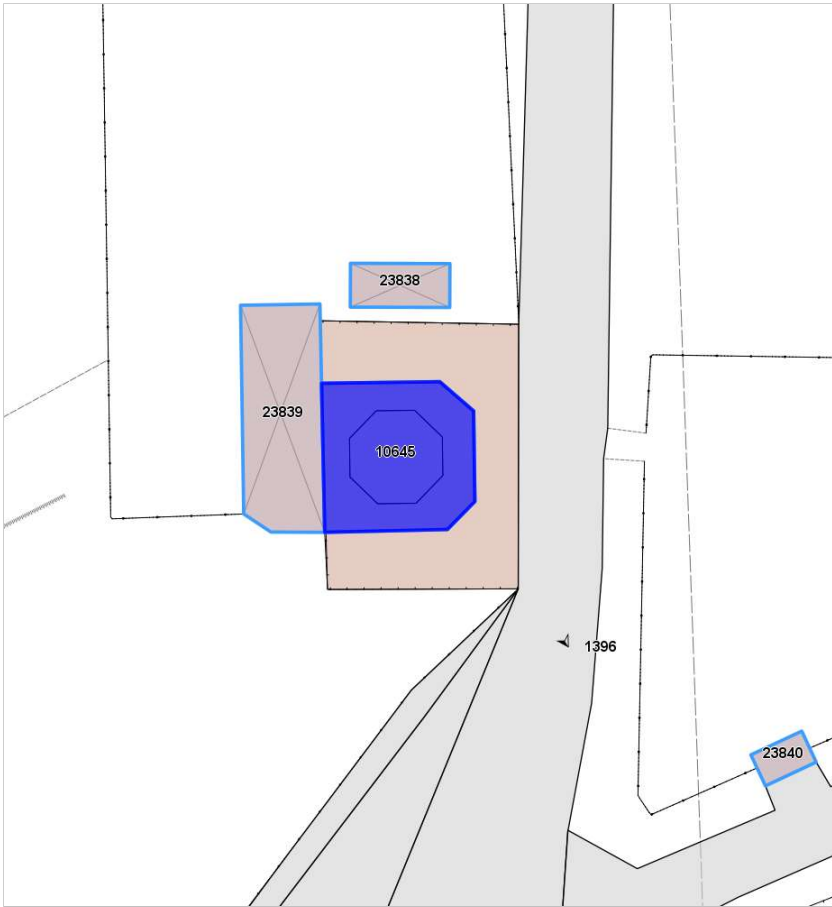


FOTO n° 1396 (pertinenza)



Edifici associati alla Scheda:

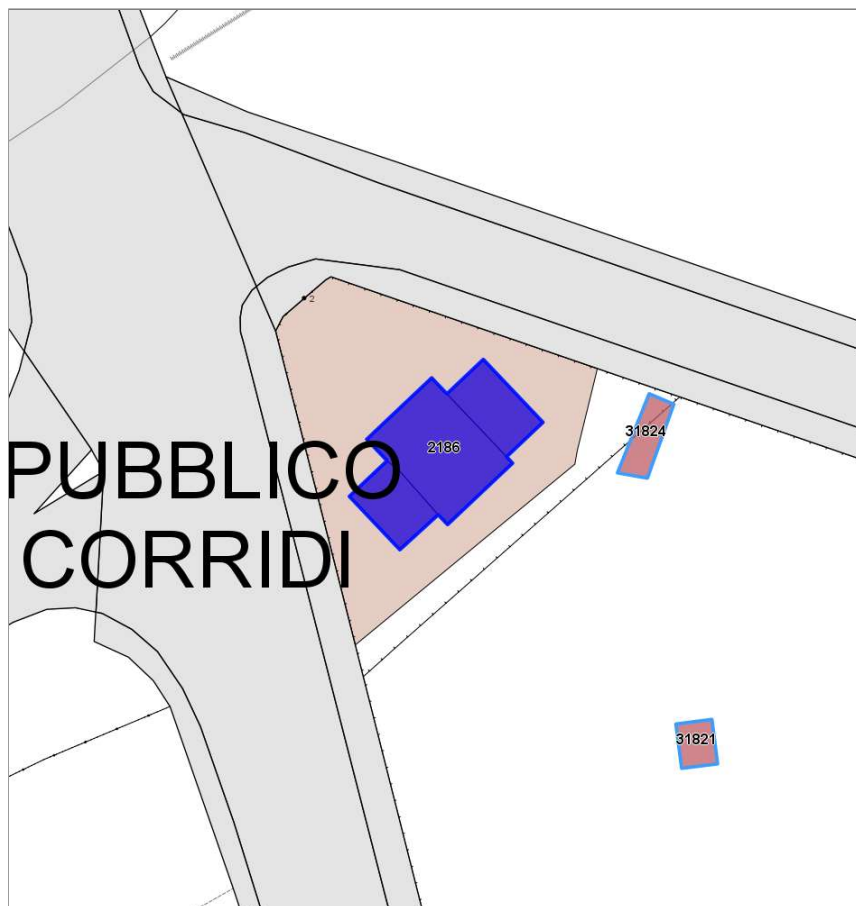
ID 2186



Catasto (1:5000)



Foto aerea 2019 (1:5000)



Informazioni sulla Scheda

- **Data rilevazione** 07/10/2022
- **N° elenco** EC.06
- **Località** COLLINAIA
- **Denominazione** CHIESA BATTISTA
- **Morfologia territoriale** Pianura
- **Localizzazione territoriale** ambito urbano
- **Elementi della percezione paesaggistica** presenza di coni visivi
- **Tipologia viabilità di accesso** strada asfaltata
- **Area di pertinenza** cortile
- **Presenza di alberature di pregio** no



Informazioni sull'Edificio 2186

Unità volumetriche dell'Edificio 2186

N°	Foglio	Particella	Superficie coperta CTR (m ²)	N° piani	Piani interrati	Mansarda
31907	54	783	22.08			
31908	54	783	58.9			
31909	54	783	24.52			

Caratteristiche generali

- **Tipologia rilievo:** edificio specialistico - religioso
- **Proprietà:** pubblico
- **Stato di conservazione:** sufficiente
- **Stato di utilizzo:** occupato
- **Stato di trasformazione:** nessuna

Caratteristiche architettoniche e strutturali

- **Tipologia copertura:** padiglione capanna
- **Manto di copertura:** in cemento in laterizio
- **Docce e pluviali:** in pvc
- **Gronda:** in cemento
- **Finitura esterna muratura:** intonaco
- **Infissi:** in legno
- **Oscuramenti:** assenti
- **Presenza di elementi architettonici e decorativi esterni di pregio:** elementi decorativi



Rilievi fotografici

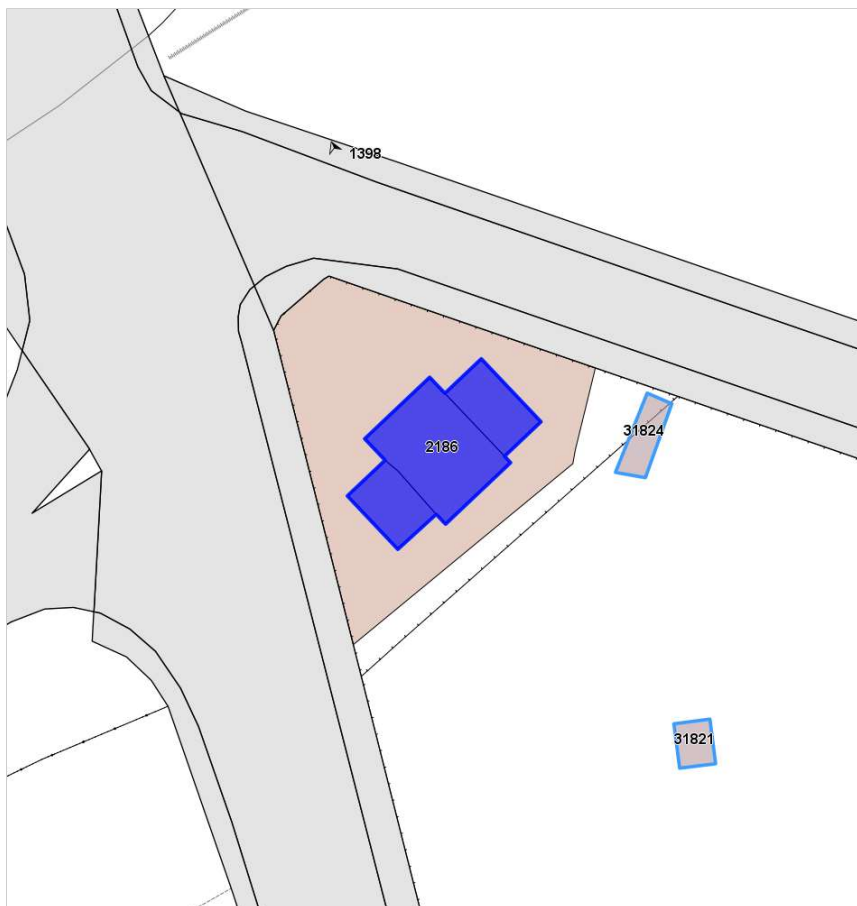


FOTO n° 1398 (pertinenza)



Edifici associati alla Scheda:

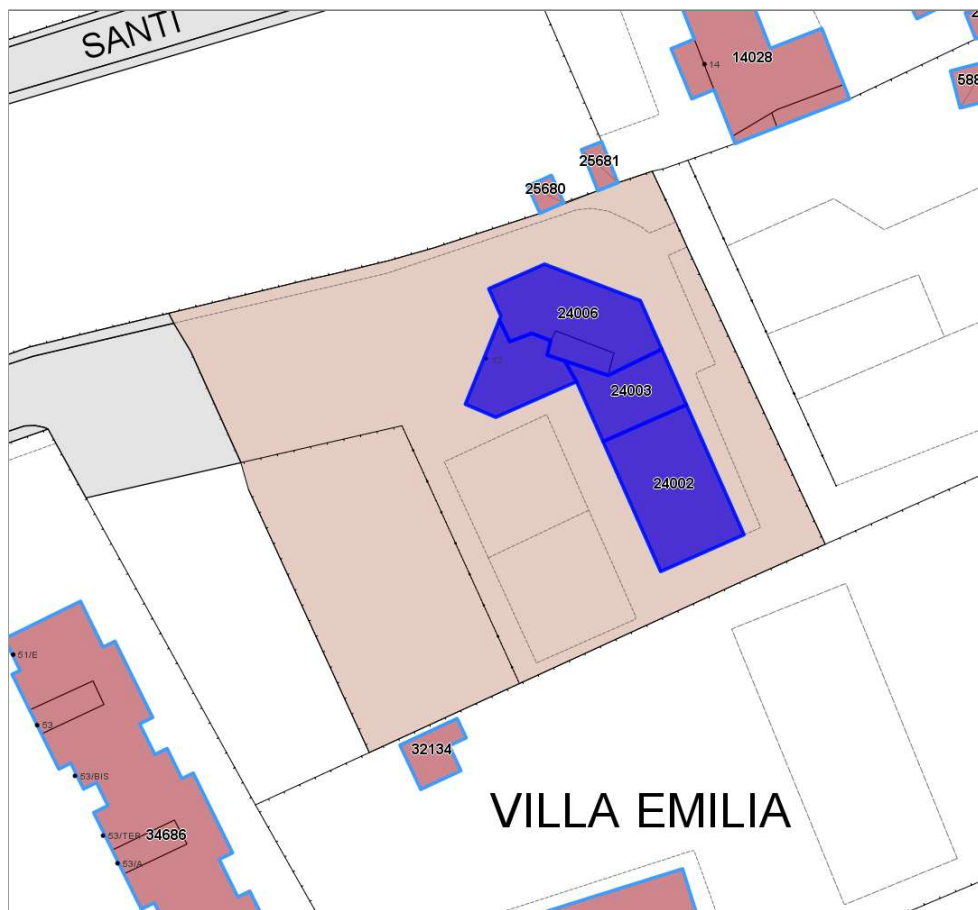
ID 24002 ID 24003 ID 24004 ID 24006



Catasto (1:5000)



Foto aerea 2019 (1:5000)



Informazioni sulla Scheda

- **Data rilevazione** 07/10/2022
- **N° elenco** EC.07
- **Località** SETTE SANTI
- **Denominazione** CHIESA DEI SETTE SANTI FONDATORI
- **Morfologia territoriale** Pianura
- **Localizzazione territoriale** ambito urbano
- **Elementi della percezione paesaggistica** assenti
- **Tipologia viabilità di accesso** strada asfaltata
- **Area di pertinenza** altro
cortile
- **Attrezzature e servizi delle aree di pertinenza** campi sportivi
- **Presenza di alberature di pregio** no



Informazioni sull'Edificio 24002

Unità volumetriche dell'Edificio 24002

N°	Foglio	Particella	Superficie coperta CTR (m ²)	N° piani	Piani interrati	Mansarda
31810	41	2529	203,5			

Caratteristiche generali

- **Tipologia rilievo:** edificio specialistico - religioso
- **Proprietà:** pubblico
- **Stato di conservazione:** buono
- **Stato di utilizzo:** occupato
- **Stato di trasformazione:** nessuna

Caratteristiche architettoniche e strutturali

- **Tipologia copertura:** a falda unica inclinata piana
- **Manto di copertura:** altro
- **Docce e pluviali:** in rame
- **Gronda:** altro
- **Finitura esterna muratura:** intonaco a faccia vista
- **Infissi:** in pvc
- **Oscuramenti:** persiane in alluminio ferro pvc

Informazioni sull'Edificio 24003

Unità volumetriche dell'Edificio 24003

N°	Foglio	Particella	Superficie coperta CTR (m ²)	N° piani	Piani interrati	Mansarda
12436	41	2529	92,36			

Caratteristiche generali

- **Tipologia rilievo:** edificio specialistico - religioso
- **Proprietà:** pubblico
- **Stato di conservazione:** buono
- **Stato di utilizzo:** occupato
- **Stato di trasformazione:** nessuna

Caratteristiche architettoniche e strutturali

- **Tipologia copertura:** a terrazza
- **Manto di copertura:** altro
- **Docce e pluviali:** in rame
- **Gronda:** altro
- **Finitura esterna muratura:** a faccia vista
- **Infissi:** in pvc
- **Oscuramenti:** persiane in alluminio ferro pvc

Informazioni sull'Edificio 24004

Unità volumetriche dell'Edificio 24004

N°	Foglio	Particella	Superficie coperta CTR (m ²)	N° piani	Piani interrati	Mansarda
12527	41	2529	90,41			

Caratteristiche generali

- **Tipologia rilievo:** edificio specialistico - religioso
- **Proprietà:** pubblico
- **Stato di conservazione:** buono
- **Stato di utilizzo:** occupato
- **Stato di trasformazione:** trasformazione che ha alterato l'impianto originario

Caratteristiche architettoniche e strutturali

- **Tipologia copertura:** piana
- **Manto di copertura:** in cemento
- **Docce e pluviali:** in pvc
- **Gronda:** altro
- **Finitura esterna muratura:** a faccia vista
- **Infissi:** altro in legno
- **Oscuramenti:** assenti

Informazioni sull'Edificio 24006

Unità volumetriche dell'Edificio 24006

N°	Foglio	Particella	Superficie coperta CTR (m ²)	N° piani	Piani interrati	Mansarda
12813	41	2488	155,61			
12814	41	2488	24,43			

Caratteristiche generali

- **Tipologia rilievo:** edificio specialistico - religioso

Caratteristiche architettoniche e strutturali

- **Tipologia copertura:** piana



- **Proprietà:** pubblico
- **Stato di conservazione:** buono
- **Stato di utilizzo:** occupato
- **Stato di trasformazione:** nessuna

- **Manto di copertura:** in cemento
- **Docce e pluviali:** in rame
- **Gronda:** altro
- **Finitura esterna muratura:** a faccia vista
- **Infissi:** in pvc
- **Oscuramenti:** persiane in alluminio ferro pvc



Rilievi fotografici

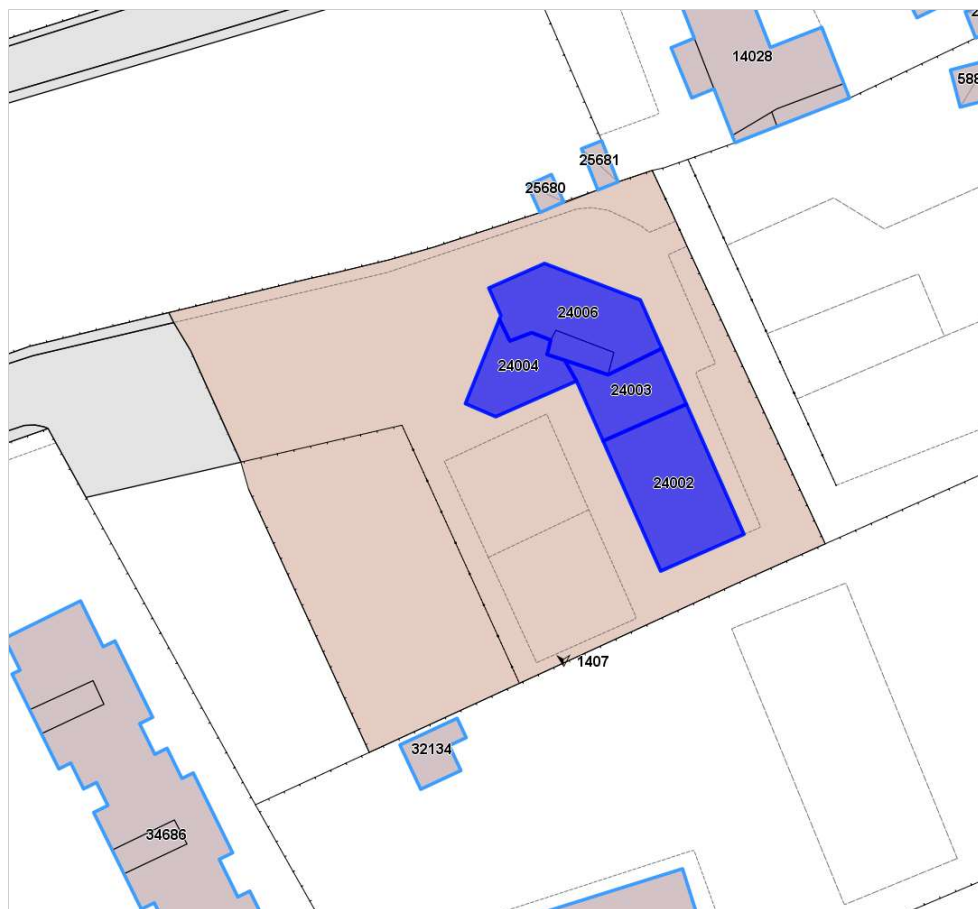


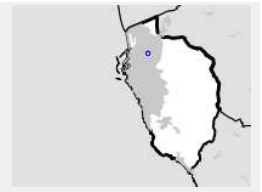
FOTO n° 1407 (pertinenza)





Edifici associati alla Scheda:

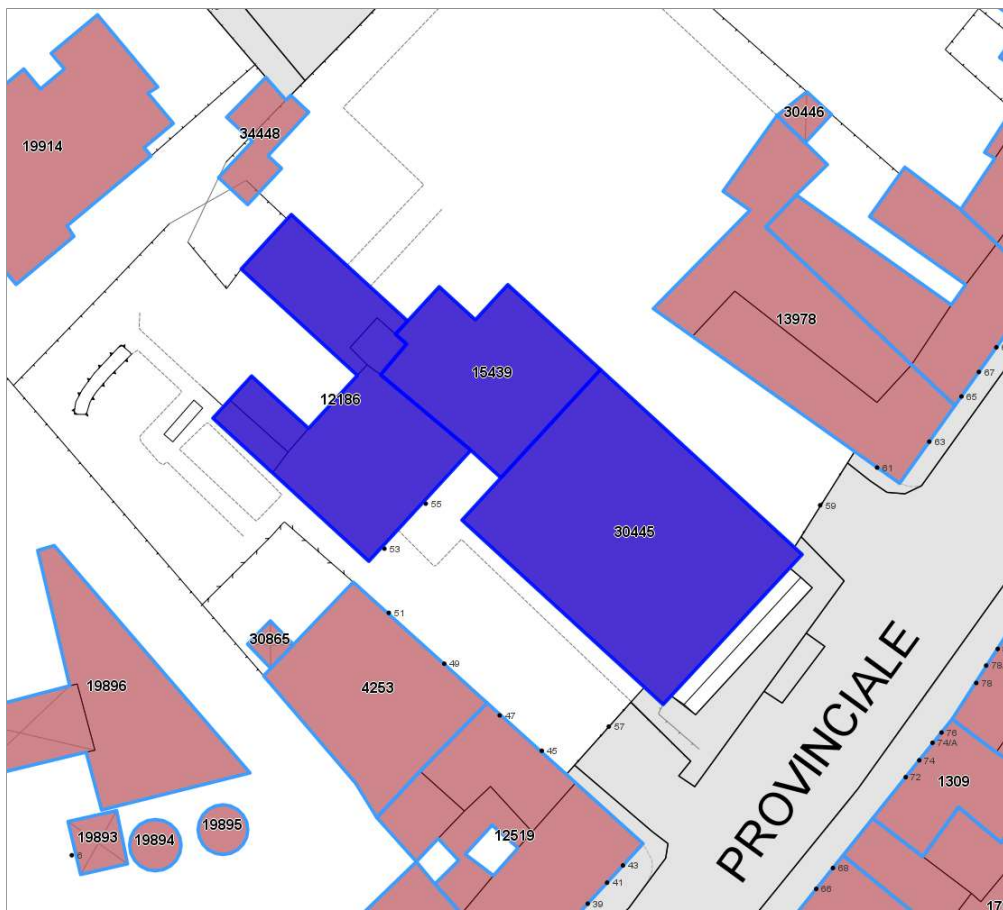
ID 12186 ID 15439 ID 30445



Catasto (1:5000)



Foto aerea 2019 (1:5000)



Informazioni sulla Scheda

- **Data rilevazione** 07/10/2022
- **N° elenco** EC.08-EC.01
- **Località** SORGENTI
- **Denominazione** CHIESA DEI SS MATTEO E LUCIA CAPPELLA DEI LARDAREL
- **Morfologia territoriale** Pianura
- **Localizzazione territoriale** ambito urbano
- **Elementi della percezione paesaggistica** assenti
- **Tipologia viabilità di accesso** strada asfaltata
- **Area di pertinenza** cortile
- **Attrezzature e servizi delle aree di pertinenza** parcheggio
- **Presenza di alberature di pregio** si



Informazioni sull'Edificio 12186

Unità volumetriche dell'Edificio 12186

N°	Foglio	Particella	Superficie coperta CTR (m ²)	N° piani	Piani interrati	Mansarda
13153	10	209	23.47			
13154	10	209	19.08			
17477	10	209	15.56			
17936	10	209	100.84			
47938	10	209	186.63			

Caratteristiche generali

- **Tipologia rilievo:** edificio specialistico - religioso
- **Proprietà:** pubblico
- **Stato di conservazione:** buono
- **Stato di utilizzo:** occupato
- **Stato di trasformazione:** trasformazione che ha alterato l'impianto originario

Caratteristiche architettoniche e strutturali

- **Tipologia copertura:** altro capanna
- **Manto di copertura:** in cemento in laterizio
- **Docce e pluviali:** in rame
- **Gronda:** in cemento
- **Finitura esterna muratura:** intonaco
- **Infissi:** altro in legno
- **Oscuramenti:** persiane in legno
- **Presenza di elementi architettonici e decorativi esterni di pregio:** elementi decorativi riquadrature aperture

Informazioni sull'Edificio 15439

Unità volumetriche dell'Edificio 15439

N°	Foglio	Particella	Superficie coperta CTR (m ²)	N° piani	Piani interrati	Mansarda
17439	10	L	218.51			

Caratteristiche generali

- **Tipologia rilievo:** edificio specialistico - religioso
- **Proprietà:** pubblico
- **Stato di conservazione:** buono
- **Stato di utilizzo:** occupato
- **Stato di trasformazione:** trasformazione che ha alterato l'impianto originario

Caratteristiche architettoniche e strutturali

- **Tipologia copertura:** altro capanna
- **Manto di copertura:** in cemento in laterizio
- **Docce e pluviali:** in rame
- **Gronda:** in cemento
- **Finitura esterna muratura:** intonaco
- **Infissi:** altro in legno
- **Oscuramenti:** persiane in legno
- **Presenza di elementi architettonici e decorativi esterni di pregio:** elementi decorativi riquadrature aperture

Informazioni sull'Edificio 30445

Unità volumetriche dell'Edificio 30445

N°	Foglio	Particella	Superficie coperta CTR (m ²)	N° piani	Piani interrati	Mansarda
26800			528.19			

Caratteristiche generali

- **Tipologia rilievo:** edificio specialistico - religioso
- **Proprietà:** pubblico
- **Stato di conservazione:** buono
- **Stato di utilizzo:** occupato
- **Stato di trasformazione:** trasformazione che ha alterato l'impianto originario

Caratteristiche architettoniche e strutturali

- **Tipologia copertura:** capanna
- **Manto di copertura:** altro
- **Docce e pluviali:** in rame
- **Gronda:** in laterizio in cemento
- **Finitura esterna muratura:** in pietra a faccia vista
- **Infissi:** altro in legno



- **Oscureamenti:** assenti
- **Presenza di elementi architettonici e decorativi esterni di pregio:** riquadrature aperture cornici marcapiano



Rilievi fotografici

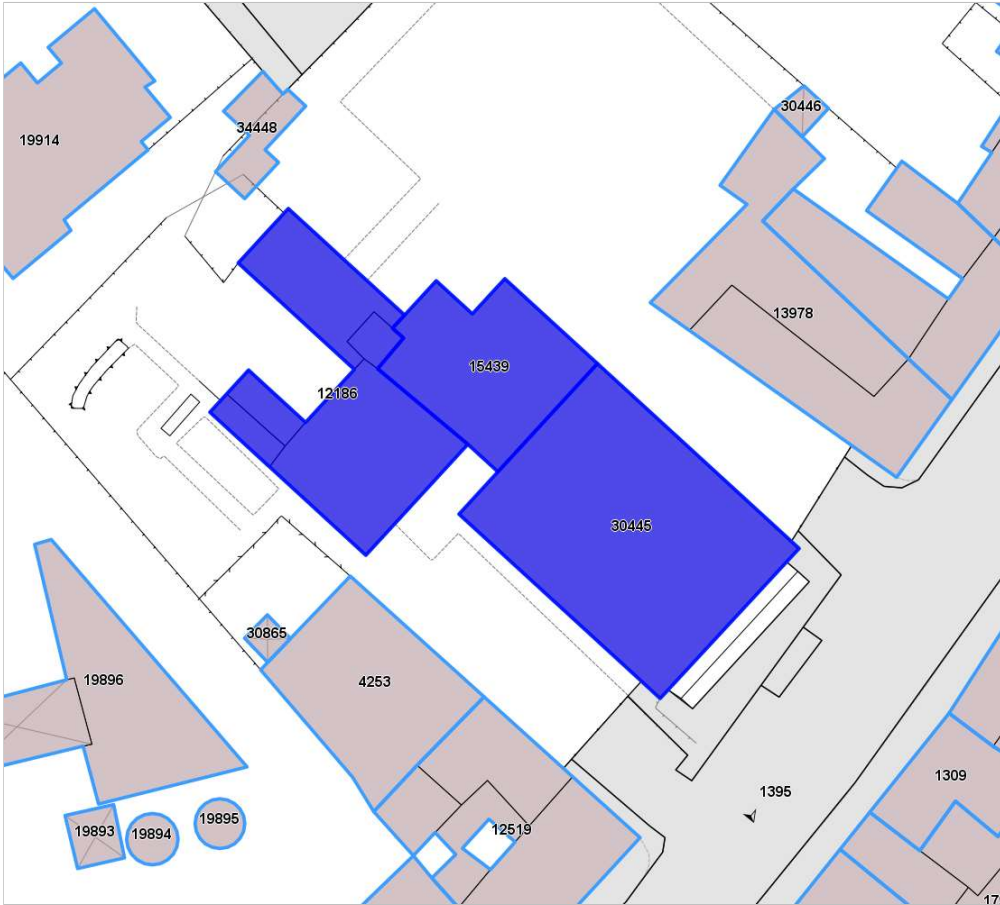


FOTO n° 1395 (pertinenza)





Edifici associati alla Scheda:

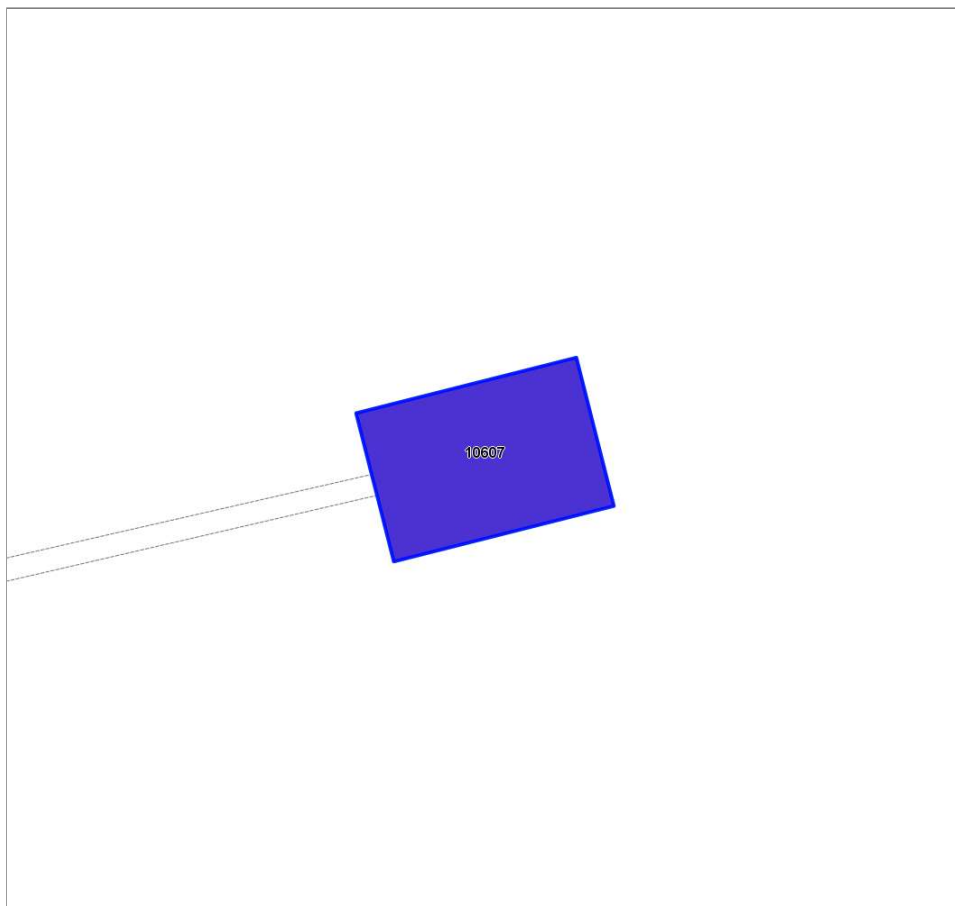
ID 10607



Catasto (1:5000)



Foto aerea 2019 (1:5000)



Informazioni sulla Scheda

- **Data rilevazione** 07/10/2022
- **N° elenco** EC.09
- **Località** SORGENTI
- **Denominazione** CAPPELLA DEL CIMITERO EBRAICO
- **Morfologia territoriale** Pianura
- **Localizzazione territoriale** ambito urbano
- **Elementi della percezione paesaggistica** assenti
- **Tipologia viabilità di accesso** strada asfaltata
- **Area di pertinenza** altro
- **Presenza di alberature di pregio** si



Informazioni sull'Edificio 10607

Unità volumetriche dell'Edificio 10607

N°	Foglio	Particella	Superficie coperta CTR (m ²)	N° piani	Piani interrati	Mansarda
31857	21	A	114.35			

Caratteristiche generali

- **Tipologia rilievo:** edificio specialistico - cimitero
edificio specialistico - religioso
- **Proprietà:** privato
- **Stato di conservazione:** sufficiente
- **Stato di utilizzo:** occupato
- **Stato di trasformazione:** nessuna

Caratteristiche architettoniche e strutturali

- **Tipologia copertura:** altro
- **Manto di copertura:** in pietra
in laterizio
- **Docce e pluviali:** assenti
- **Gronda:** in pietra
- **Finitura esterna muratura:** intonaco
- **Infissi:** altro
- **Oscurementi:** assenti
- **Presenza di elementi architettonici e decorativi esterni di pregio:** elementi decorativi



Rilievi fotografici

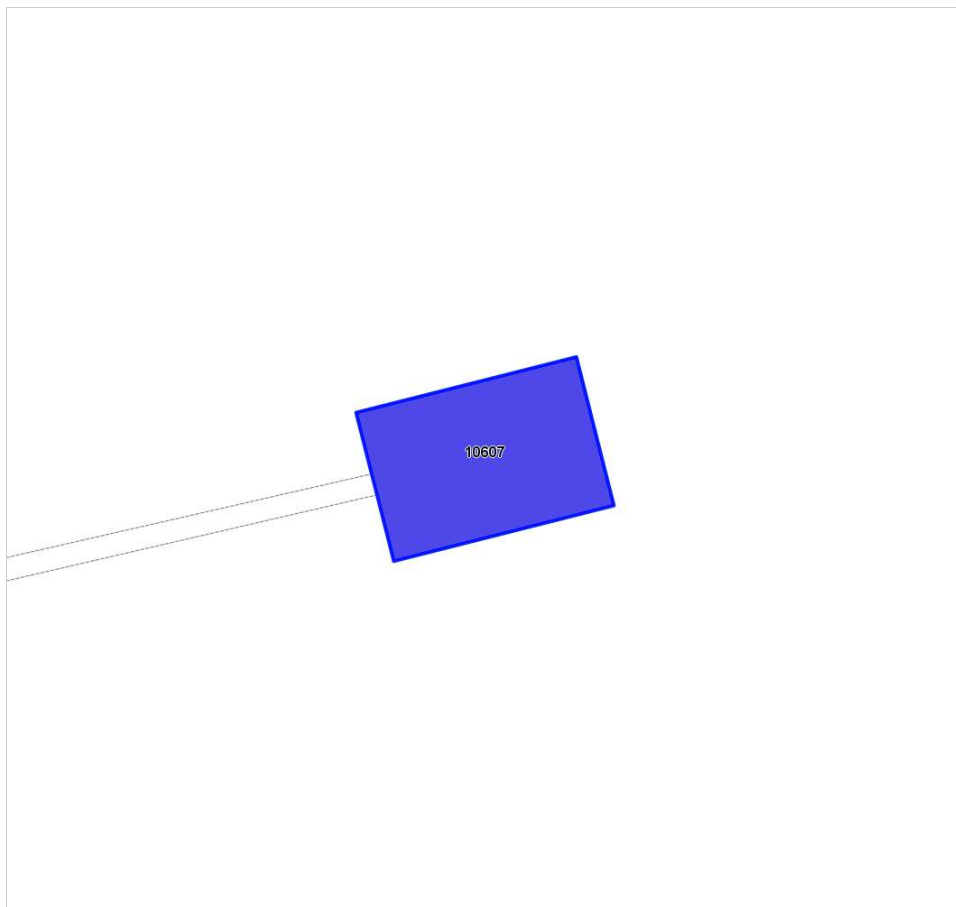


FOTO n° 1566 (pertinenza)



Vedere scheda VI.36 - VILLA CORRIDI

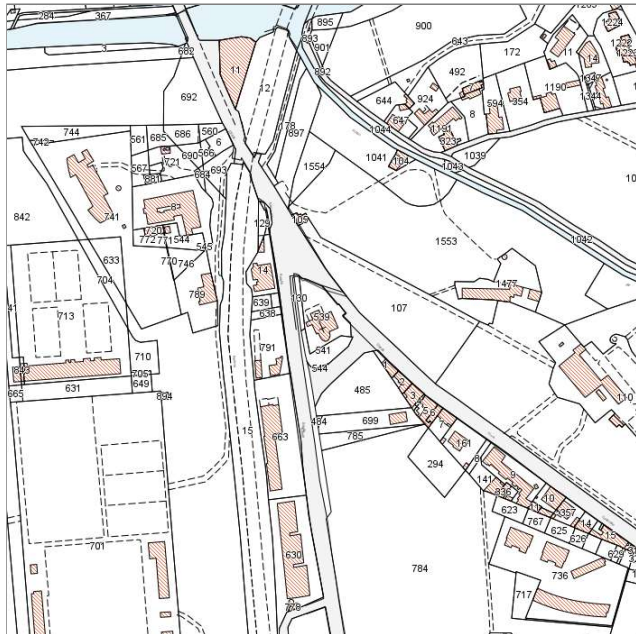
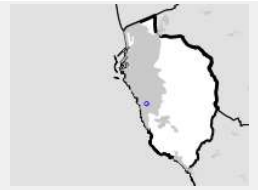
Cappella del Sanatorio e Chiesa del Cristo RE - edificio SIT n° 17465





Edifici associati alla Scheda:

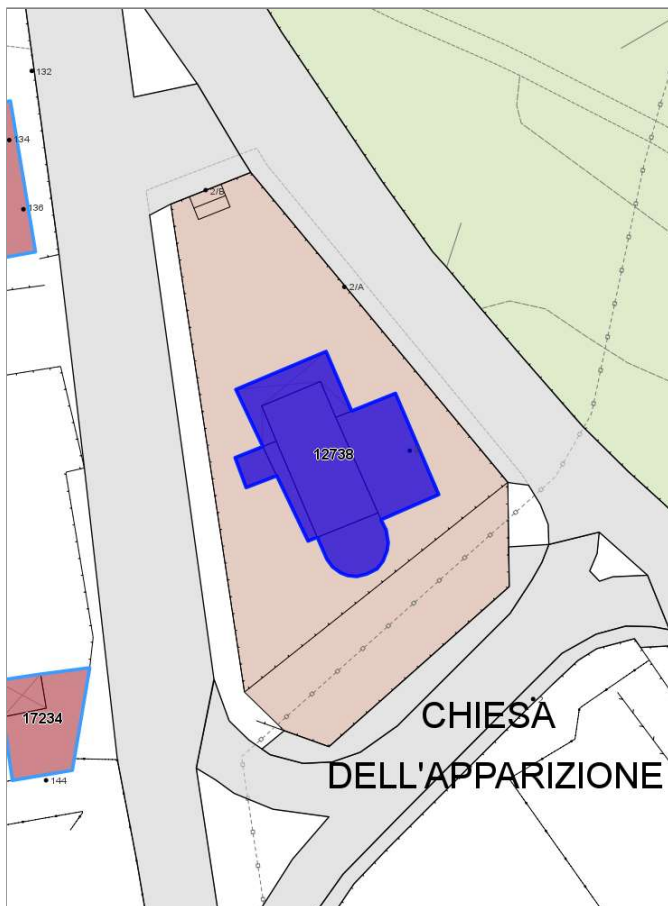
ID 12738



Catasto (1:5000)



Foto aerea 2019 (1:5000)



Informazioni sulla Scheda

- **Data rilevazione** 07/10/2022
- **N° elenco** EC.11
- **Località** ANTIGNANO
- **Denominazione** CHIESA DELL'APPARIZIONE
- **Morfologia territoriale** Pianura
- **Localizzazione territoriale** ambito urbano
- **Elementi della percezione paesaggistica** assenti
- **Area di pertinenza** altro
cortile
- **Presenza di alberature di pregio** si



Informazioni sull'Edificio 12738

Unità volumetriche dell'Edificio 12738

N°	Foglio	Particella	Superficie coperta CTR (m ²)	N° piani	Piani interrati	Mansarda
15982	64	539	105.68			
26761	64	539	15.02			
26778	64	539	19.16			
26779	64	539	44.58			
26780	64	539	138.01			
43499	64	539	55.64			

Caratteristiche generali

- **Tipologia rilievo:** edificio specialistico - religioso
- **Proprietà:** privato
- **Stato di conservazione:** buono
- **Stato di utilizzo:** occupato
- **Stato di trasformazione:** trasformazione che ha alterato l'impianto originario

Caratteristiche architettoniche e strutturali

- **Tipologia copertura:** altro capanna
- **Manto di copertura:** in laterizio
- **Docce e pluviali:** in rame
- **Gronda:** in cemento
- **Finitura esterna muratura:** intonaco in pietra
- **Infissi:** in legno
- **Oscuramenti:** persiane in legno
- **Presenza di elementi architettonici e decorativi esterni di pregio:** elementi decorativi porticato loggia portici



Rilievi fotografici

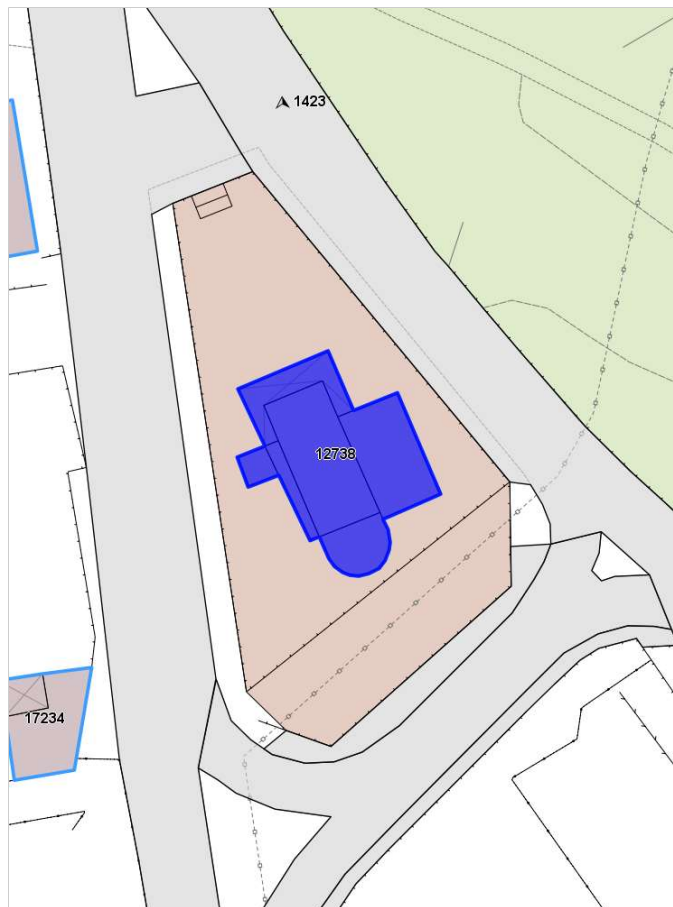
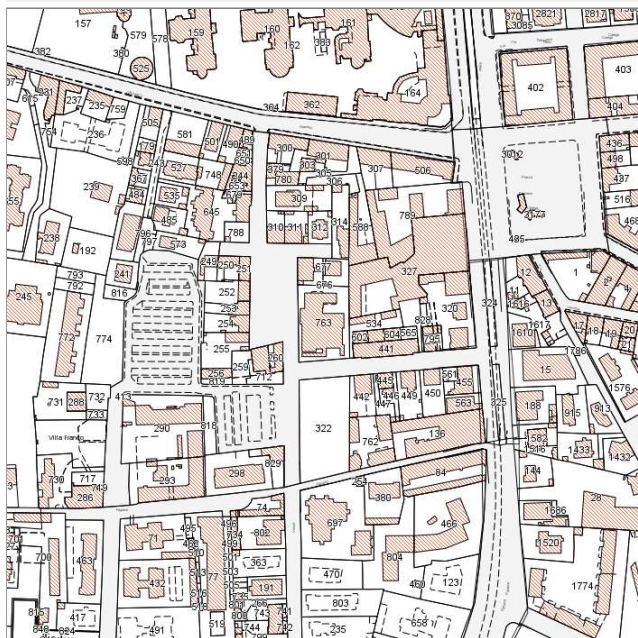


FOTO n° 1423 (pertinenza)



Edifici associati alla Scheda:

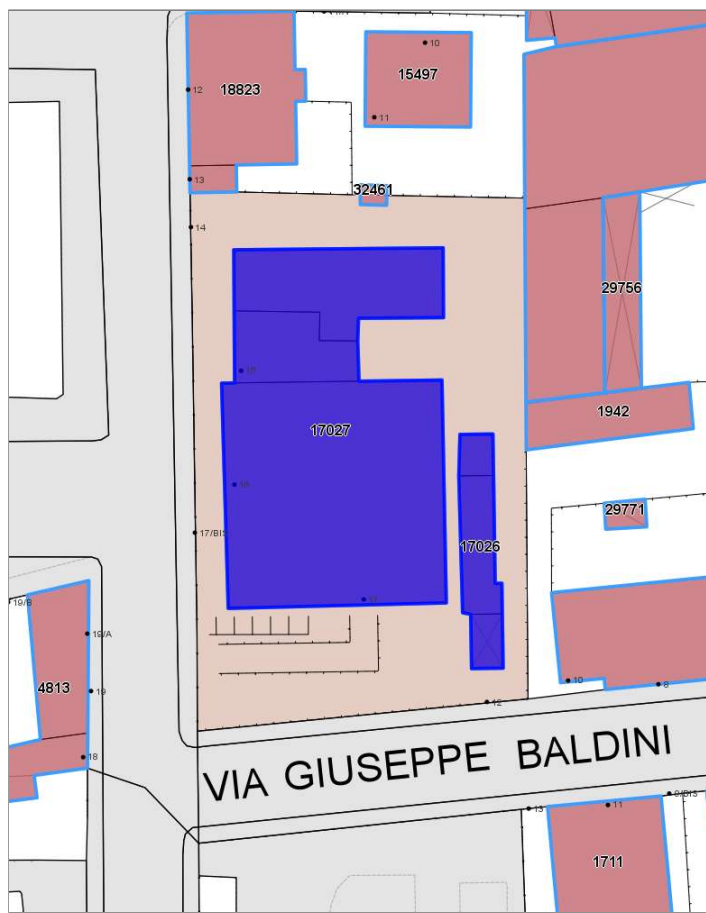
ID 17026 ID 17027



Catasto (1:5000)



Foto aerea 2019 (1:5000)



Informazioni sulla Scheda

- **Data rilevazione** 07/10/2022
- **N° elenco** EC.12
- **Località** PIAZZA LAVAGNA
- **Denominazione** CHIESA DELLA BEATA ELISABETTA SETON
- **Morfologia territoriale** Pianura
- **Localizzazione territoriale** ambito urbano
- **Elementi della percezione paesaggistica** assenti
- **Tipologia viabilità di accesso** strada asfaltata
- **Area di pertinenza** lastricato cementizio
- **Presenza di alberature di pregio** no



Informazioni sull'Edificio 17026

Unità volumetriche dell'Edificio 17026

N°	Foglio	Particella	Superficie coperta CTR (m ²)	N° piani	Piani interrati	Mansarda
31859	29	763	17.17			
31861	29	763	59.8			
44247	29	763	20.99			

Caratteristiche generali

- **Tipologia rilievo:** edificio specialistico - religioso
- **Proprietà:** pubblico
- **Stato di conservazione:** buono
- **Stato di utilizzo:** occupato
- **Stato di trasformazione:** trasformazione che ha alterato l'impianto originario

Caratteristiche architettoniche e strutturali

- **Tipologia copertura:** piana
- **Manto di copertura:** in cemento
- **Docce e pluviali:** in rame
- **Gronda:** altro
- **Finitura esterna muratura:** intonaco a faccia vista
- **Infissi:** in pvc
- **Oscuramenti:** persiane in alluminio ferro pvc

Informazioni sull'Edificio 17027

Unità volumetriche dell'Edificio 17027

N°	Foglio	Particella	Superficie coperta CTR (m ²)	N° piani	Piani interrati	Mansarda
31855	29	763	181.19			
31862	29	763	93.03			
31863	29	763	601.05			

Caratteristiche generali

- **Tipologia rilievo:** edificio specialistico - religioso
- **Stato di conservazione:** buono
- **Stato di utilizzo:** occupato
- **Stato di trasformazione:** trasformazione che ha alterato l'impianto originario

Caratteristiche architettoniche e strutturali

- **Tipologia copertura:** altro a falda unica inclinata
- **Manto di copertura:** altro in cemento
- **Docce e pluviali:** in rame
- **Gronda:** altro
- **Finitura esterna muratura:** intonaco a faccia vista
- **Infissi:** in pvc
- **Oscuramenti:** persiane in alluminio ferro pvc



Rilievi fotografici



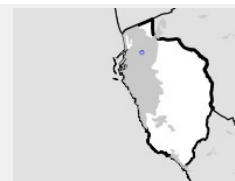
FOTO n° 1437 (pertinenza)



Report Scheda Edifici patrimonio urbano N°38

Edifici associati alla Scheda:

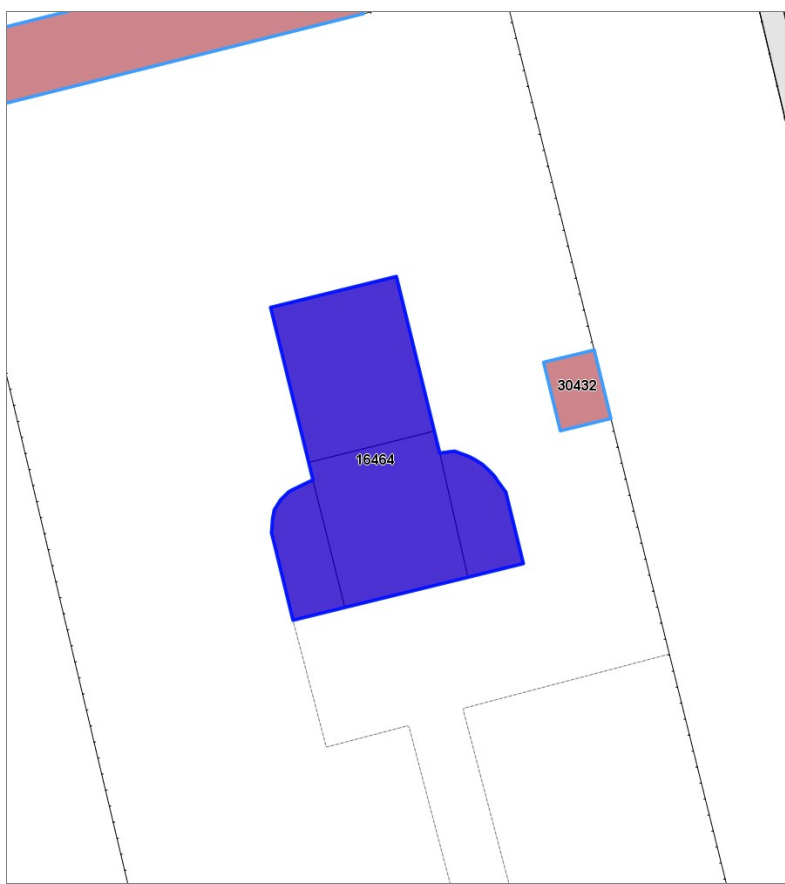
ID 16464



Catasto (1:5000)



Foto aerea 2019 (1:5000)



Informazioni sulla Scheda

- **Data rilevazione** 07/10/2022
- **N° elenco** EC.13 - VS.106
- **Bene tutelato ai sensi della parte II del Dlgs. 42/2004**
- **Località** VIA MASTACCHI
- **Denominazione** CHIESA DELLA DORMIZIONE DELLA VERGINE MARIA DEI GR
- **Morfologia territoriale** Pianura
- **Localizzazione territoriale** ambito urbano
- **Tipologia viabilità di accesso** strada asfaltata
- **Area di pertinenza** altro
- **Presenza di alberature di pregio** si



Informazioni sull'Edificio 16464

Unità volumetriche dell'Edificio 16464

N°	Foglio	Particella	Superficie coperta CTR (m ²)	N° piani	Piani interrati	Mansarda
31825	10	H	118.93			
31843	10	H	37.14			
31844	10	H	36.26			
31845	10	H	110.66			

Caratteristiche generali

- **Tipologia rilievo:** edificio specialistico - cimitero
edificio specialistico - religioso
- **Proprietà:** privato
- **Stato di conservazione:** sufficiente
- **Stato di utilizzo:** occupato
- **Stato di trasformazione:** nessuna

Caratteristiche architettoniche e strutturali

- **Tipologia copertura:** altro
- **Manto di copertura:** in pietra
in laterizio
- **Docce e pluviali:** assenti
- **Gronde:** in pietra
- **Finitura esterna muratura:** intonaco
- **Infissi:** altro
- **Oscuramenti:** assenti
- **Presenza di elementi architettonici e decorativi esterni di pregio:** elementi decorativi



Rilievi fotografici

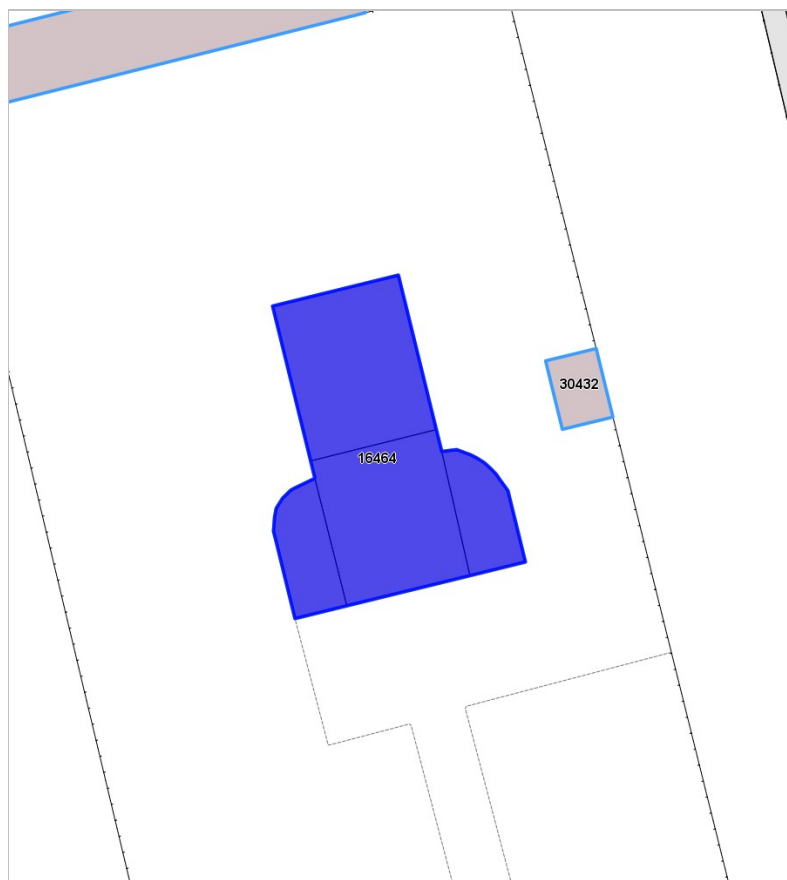
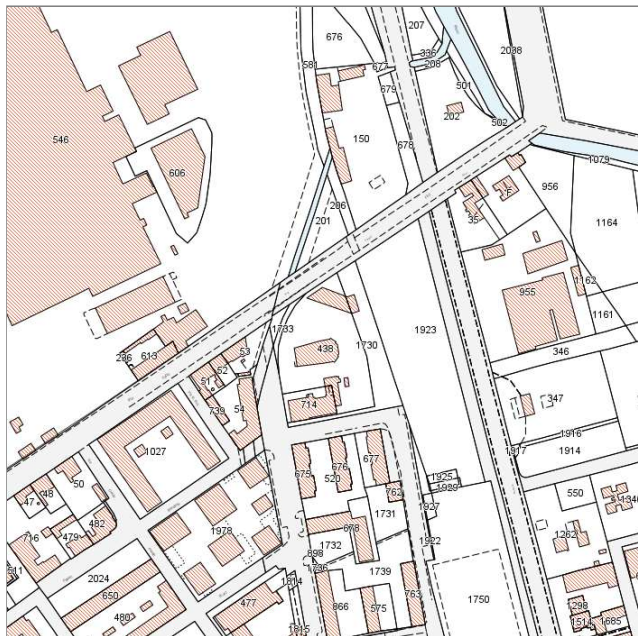


FOTO n° 1438 (pertinenza)



Edifici associati alla Scheda:

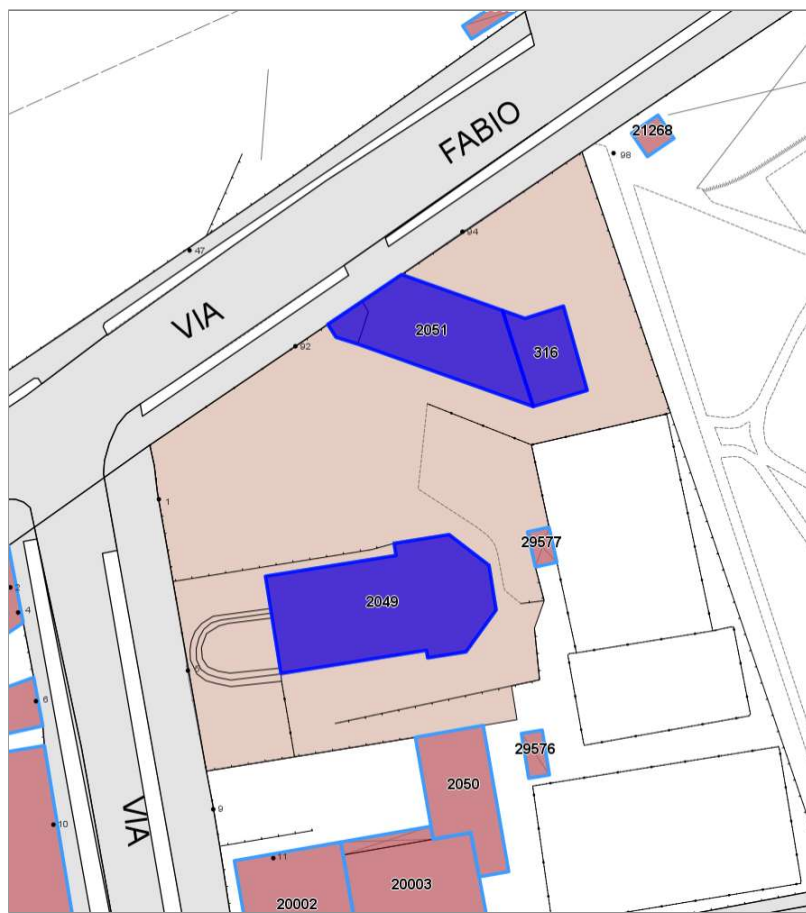
ID 316 ID 2049 ID 2051



Catasto (1:5000)



Foto aerea 2019 (1:5000)



Informazioni sulla Scheda

- **Data rilevazione** 07/10/2022
- **N° elenco** EC.14
- **Località** SHANGAI
- **Denominazione** CHIESA DELLA SACRA FAMIGLIA
- **Morfologia territoriale** Pianura
- **Localizzazione territoriale** ambito urbano
- **Elementi della percezione paesaggistica** assenti
- **Tipologia viabilità di accesso** strada asfaltata
- **Area di pertinenza** giardino
- **Presenza di alberature di pregio** si



Informazioni sull'Edificio 316

Unità volumetriche dell'Edificio 316

N°	Foglio	Particella	Superficie coperta CTR (m ²)	N° piani	Piani interrati	Mansarda
9262	10	1730	104.32			

Informazioni sull'Edificio 2049

Unità volumetriche dell'Edificio 2049

N°	Foglio	Particella	Superficie coperta CTR (m ²)	N° piani	Piani interrati	Mansarda
31760	10	438	449.82			

Caratteristiche generali

- **Tipologia rilievo:** edificio specialistico - religioso
- **Proprietà:** pubblico
- **Stato di conservazione:** buono
- **Stato di utilizzo:** occupato
- **Stato di trasformazione:** nessuna

Caratteristiche architettoniche e strutturali

- **Tipologia copertura:** a terrazza piana
- **Manto di copertura:** in cemento
- **Docce e pluviali:** incassati
- **Gronda:** in cemento
- **Finitura esterna muratura:** a faccia vista
- **Infissi:** in pvc
- **Oscuramenti:** assenti

Informazioni sull'Edificio 2051

Unità volumetriche dell'Edificio 2051

N°	Foglio	Particella	Superficie coperta CTR (m ²)	N° piani	Piani interrati	Mansarda
6421	10	438	19.31			
7294	10	438	250.21			



Rilievi fotografici

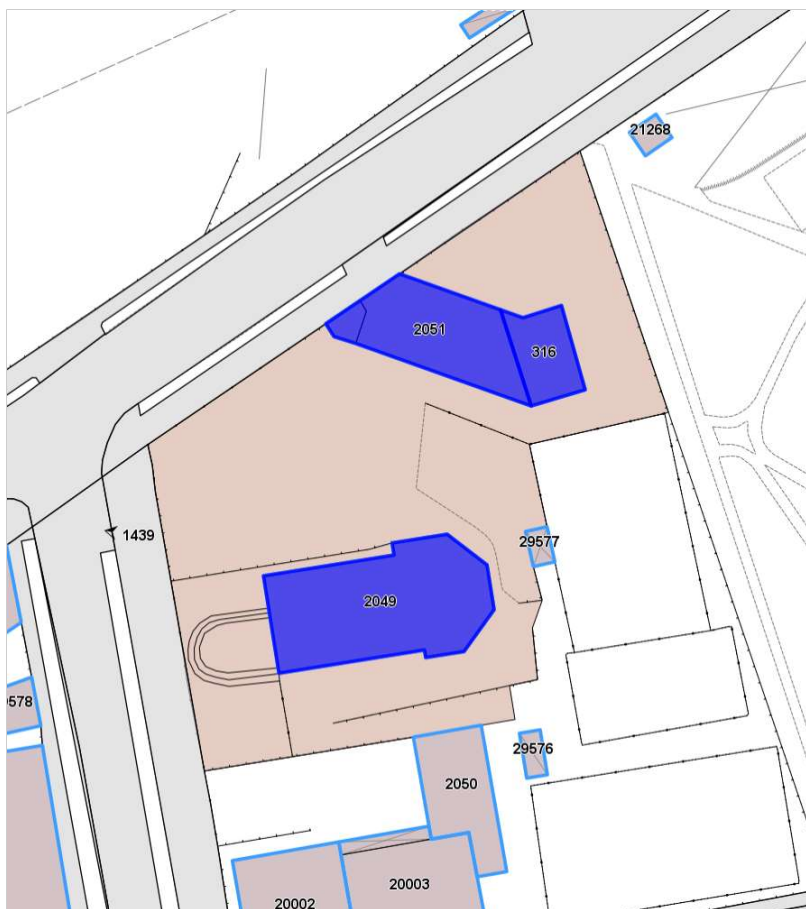
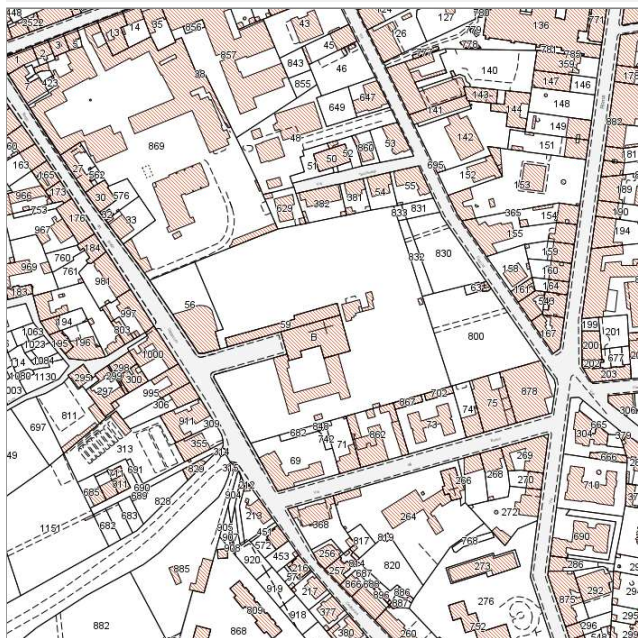


FOTO n° 1439 (pertinenza)



Edifici associati alla Scheda:

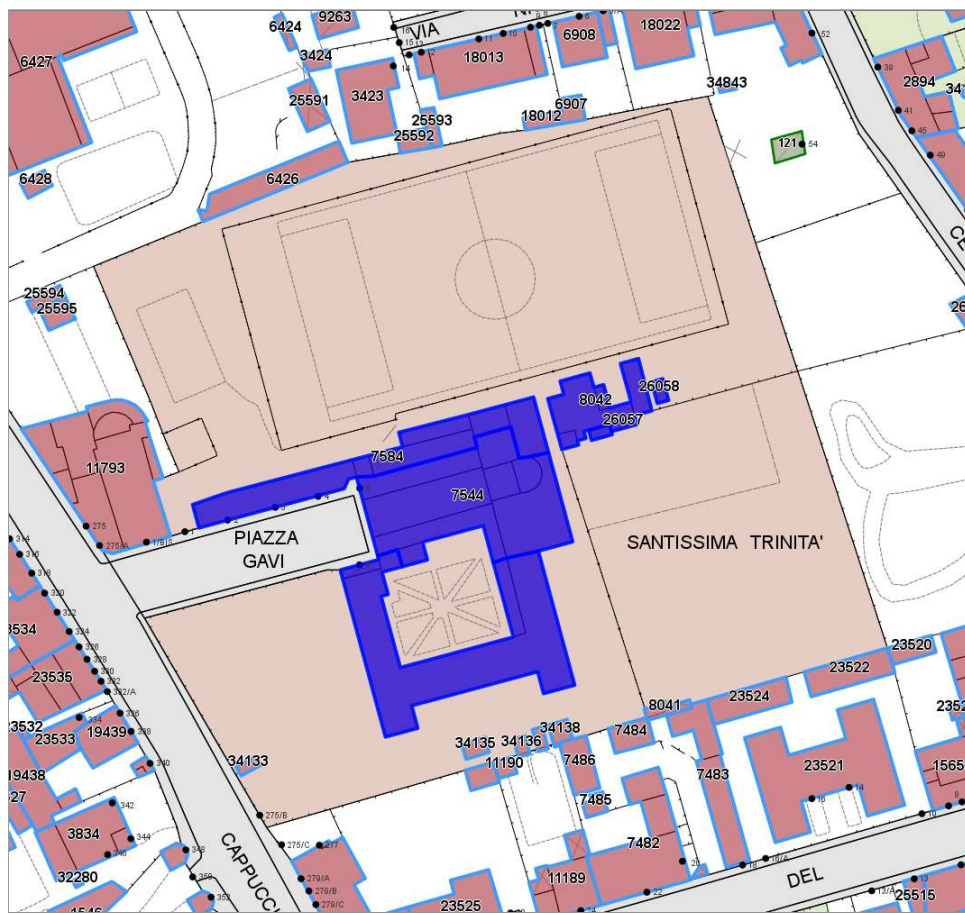
ID 7544 ID 7584 ID 8040 ID 8042 ID 26056 ID 26057 ID 26058



Catasto (1:5000)



Foto aerea 2019 (1:5000)



Informazioni sulla Scheda

- **Data rilevazione** 14/10/2022
- **N° elenco** EC.15
- **Località** BORGO CAPPUCCINI
- **Denominazione** CHIESA DELLA SS. TRINITA'
- **Morfologia territoriale** Pianura
- **Localizzazione territoriale** ambito urbano
- **Elementi della percezione paesaggistica** assenti
- **Tipologia viabilità di accesso** strada asfaltata
- **Area di pertinenza** altro
cortile
- **Attrezzature e servizi delle aree di pertinenza** parcheggio
campi sportivi
- **Presenza di alberature di pregio** si



Informazioni sull'Edificio 7544

Unità volumetriche dell'Edificio 7544

N°	Foglio	Particella	Superficie coperta CTR (m ²)	N° piani	Piani interrati	Mansarda
31767	27	B	142,3			
31768	27	B	26,5			
31769	27	B	160,16			
31770	27	B	264,05			
31778	27	B	255,38			
31779	27	B	43,78			
31780	27	B	55,13			
31782	27	B	71,15			

Caratteristiche generali

- **Tipologia rilievo:** edificio specialistico - religioso
- **Proprietà:** privato
- **Stato di conservazione:** buono
- **Stato di utilizzo:** occupato
- **Stato di trasformazione:** trasformazione che ha alterato l'impianto originario

Caratteristiche architettoniche e strutturali

- **Tipologia copertura:** capanna
- **Manto di copertura:** in laterizio
- **Docce e pluviali:** incassati
- **Finitura esterna muratura:** intonaco
- **Infissi:** in legno
- **Oscuramenti:** persiane in legno
- **Presenza di elementi architettonici e decorativi esterni di pregio:** elementi decorativi riquadrature aperture cornici marcapiano

Informazioni sull'Edificio 7584

Unità volumetriche dell'Edificio 7584

N°	Foglio	Particella	Superficie coperta CTR (m ²)	N° piani	Piani interrati	Mansarda
2823	27	59	236,44			
8810	27	59	60,13			
31772	27	59	120,95			
31773	27	59	18,55			
31781	27	59	48,62			
31783	27	59	94,3			

Caratteristiche generali

- **Tipologia rilievo:** annesso (generico) edificio specialistico - religioso
- **Proprietà:** privato
- **Stato di conservazione:** buono
- **Stato di utilizzo:** occupato
- **Stato di trasformazione:** trasformazione che ha alterato l'impianto originario

Caratteristiche architettoniche e strutturali

- **Tipologia copertura:** capanna
- **Manto di copertura:** in laterizio
- **Docce e pluviali:** in rame
- **Finitura esterna muratura:** intonaco
- **Infissi:** in legno
- **Oscuramenti:** persiane in legno
- **Presenza di elementi architettonici e decorativi esterni di pregio:** cornici marcapiano

Informazioni sull'Edificio 8040

Unità volumetriche dell'Edificio 8040

N°	Foglio	Particella	Superficie coperta CTR (m ²)	N° piani	Piani interrati	Mansarda
31766	27	68	881,32			
42474	27	68	20,69			
48646	27	68	58,46			

Caratteristiche generali

- **Tipologia rilievo:** edificio specialistico - religioso
- **Proprietà:** privato
- **Stato di conservazione:** buono
- **Stato di utilizzo:** occupato
- **Stato di trasformazione:** trasformazione che ha alterato l'impianto originario

Caratteristiche architettoniche e strutturali

- **Tipologia copertura:** padiglione
- **Manto di copertura:** in laterizio
- **Docce e pluviali:** in rame
- **Finitura esterna muratura:** intonaco
- **Infissi:** in legno
- **Oscuramenti:** persiane in legno



- **Presenza di elementi architettonici e decorativi esterni di pregio:** riquadrature aperture cornici marcapiano

Informazioni sull'Edificio 8042

Unità volumetriche dell'Edificio 8042

N°	Foglio	Particella	Superficie coperta CTR (m ²)	N° piani	Piani interrati	Mansarda
8730	27	68	15.16			
8743	27	68	55.51			
8744	27	68	14.1			
8808	27	68	160.27			

Caratteristiche generali

- **Tipologia rilievo:** annesso (generico) edificio specialistico - religioso
- **Proprietà:** privato
- **Stato di conservazione:** buono
- **Stato di utilizzo:** occupato
- **Stato di trasformazione:** trasformazione che ha alterato l'impianto originario

Caratteristiche architettoniche e strutturali

- **Tipologia copertura:** piana capanna
- **Manto di copertura:** altro in laterizio
- **Docce e pluviali:** in rame
- **Finitura esterna muratura:** intonaco
- **Infissi:** in legno
- **Oscuramenti:** persiane in legno

Informazioni sull'Edificio 26056

Unità volumetriche dell'Edificio 26056

N°	Foglio	Particella	Superficie coperta CTR (m ²)	N° piani	Piani interrati	Mansarda
34016			12.8			

Caratteristiche generali

- **Tipologia rilievo:** annesso (generico) edificio specialistico - religioso
- **Proprietà:** privato
- **Stato di conservazione:** buono
- **Stato di utilizzo:** occupato
- **Stato di trasformazione:** trasformazione che ha alterato l'impianto originario

Caratteristiche architettoniche e strutturali

- **Tipologia copertura:** piana capanna
- **Manto di copertura:** altro in laterizio
- **Docce e pluviali:** in rame
- **Finitura esterna muratura:** intonaco
- **Infissi:** in legno
- **Oscuramenti:** persiane in legno

Informazioni sull'Edificio 26057

Unità volumetriche dell'Edificio 26057

N°	Foglio	Particella	Superficie coperta CTR (m ²)	N° piani	Piani interrati	Mansarda
39334			11			

Caratteristiche generali

- **Tipologia rilievo:** annesso (generico) edificio specialistico - religioso
- **Proprietà:** privato
- **Stato di conservazione:** buono
- **Stato di utilizzo:** occupato
- **Stato di trasformazione:** trasformazione che ha alterato l'impianto originario

Caratteristiche architettoniche e strutturali

- **Tipologia copertura:** piana capanna
- **Manto di copertura:** altro in laterizio
- **Docce e pluviali:** in rame
- **Finitura esterna muratura:** intonaco
- **Infissi:** in legno
- **Oscuramenti:** persiane in legno

Informazioni sull'Edificio 26058

Unità volumetriche dell'Edificio 26058

N°	Foglio	Particella	Superficie coperta CTR (m ²)	N° piani	Piani interrati	Mansarda
----	--------	------------	------------------------------------------	----------	-----------------	----------



34172		14.61			
-------	--	-------	--	--	--

Caratteristiche generali

- **Tipologia rilievo:** annesso (generico) edificio specialistico - religioso
- **Proprietà:** privato
- **Stato di conservazione:** buono
- **Stato di utilizzo:** occupato
- **Stato di trasformazione:** trasformazione che ha alterato l'impianto originario

Caratteristiche architettoniche e strutturali

- **Tipologia copertura:** piana capanna
- **Manto di copertura:** altro in laterizio
- **Docce e pluviali:** in rame
- **Finitura esterna muratura:** intonaco
- **Infissi:** in legno
- **Oscuramenti:** persiane in legno



Rilievi fotografici

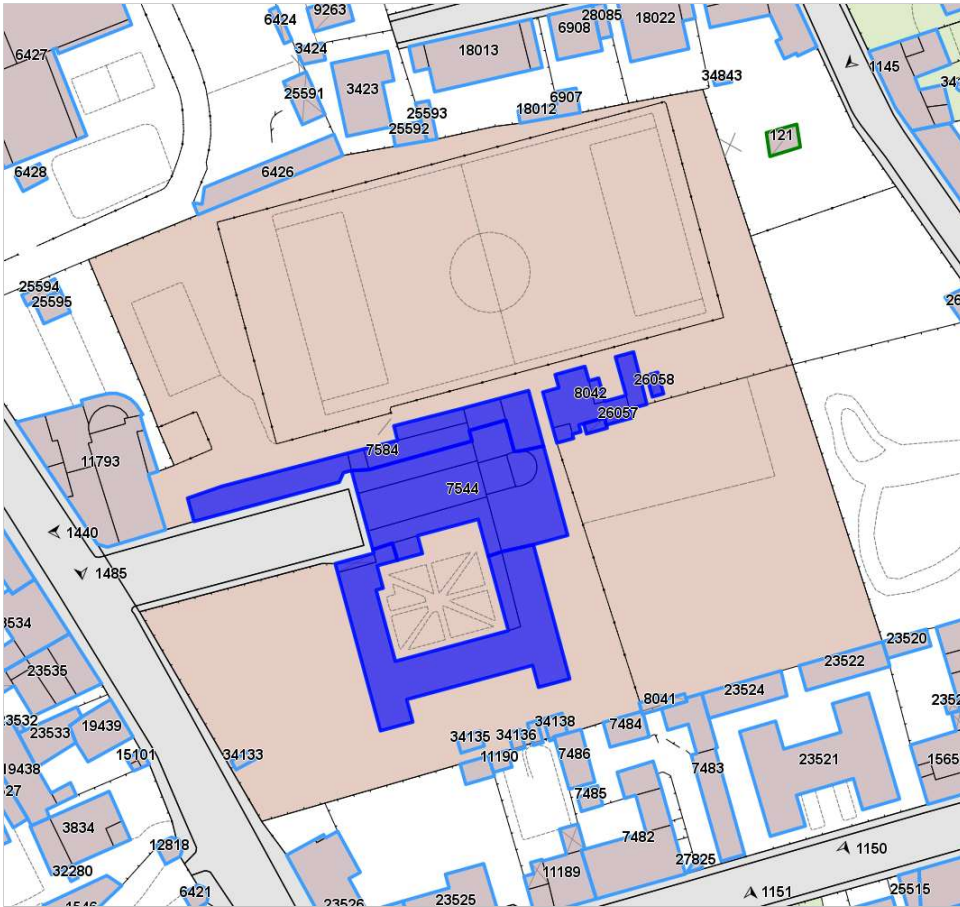
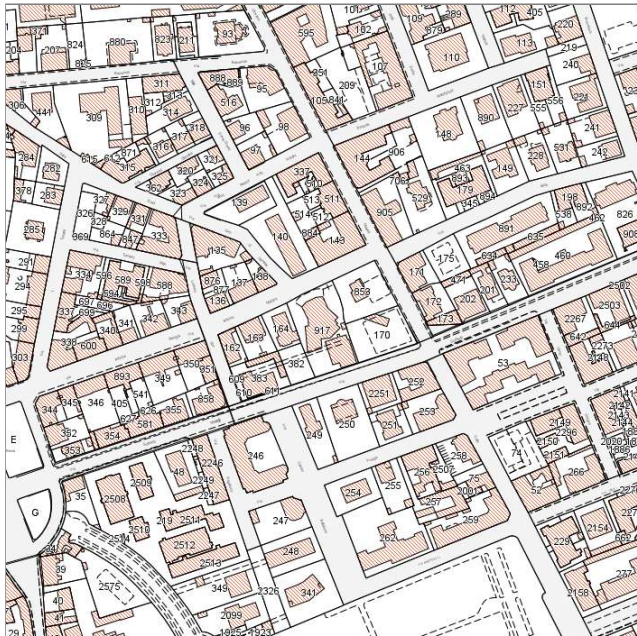
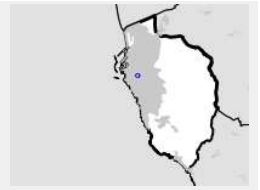


FOTO n° 1440 (pertinenza)



Edifici associati alla Scheda:

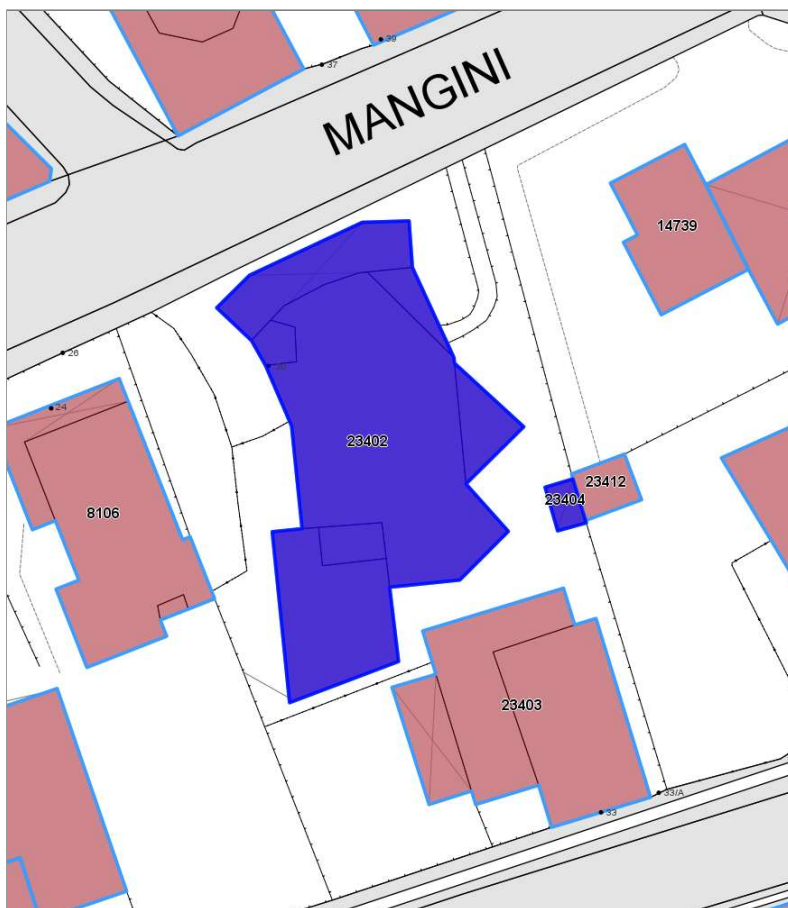
ID 23402 ID 23404



Catasto (1:5000)



Foto aerea 2019 (1:5000)



Informazioni sulla Scheda

- **Data rilevazione** 14/10/2022
- **N° elenco** EC.16
- **Località** FABBRICOTTI
- **Denominazione** CHIESA DI N.S. SIGNORA DEL ROSARIO DI POMPEI
- **Morfologia territoriale** Pianura
- **Localizzazione territoriale** ambito urbano
- **Tipologia viabilità di accesso** strada asfaltata
- **Area di pertinenza** altro
 - cortile
 - giardino
- **Attrezzature e servizi delle aree di pertinenza** parcheggio
campi sportivi
- **Presenza di alberature di pregio** si



Informazioni sull'Edificio 23402

Unità volumetriche dell'Edificio 23402

N°	Foglio	Particella	Superficie coperta CTR (m ²)	N° piani	Piani interrati	Mansarda
14642	31	917	21.68			
15407	31	917	136.73			
26759	31	917	19.42			
26760	31	917	13.59			
26768	31	917	34.8			
26769	31	917	408.09			
43462	31	917	81.7			

Caratteristiche generali

- **Tipologia rilievo:** edificio specialistico - religioso
- **Proprietà:** pubblico
- **Stato di conservazione:** buono
- **Stato di utilizzo:** occupato
- **Stato di trasformazione:** trasformazione che ha alterato l'impianto originario

Caratteristiche architettoniche e strutturali

- **Tipologia copertura:** altro padiglione
- **Manto di copertura:** altro in cemento
- **Docce e pluviali:** incassati
- **Gronda:** in pietra
- **Finitura esterna muratura:** in pietra a faccia vista
- **Infissi:** in legno
- **Oscurementi:** avvolgibili
- **Presenza di elementi architettonici e decorativi esterni di pregio:** elementi decorativi porticato loggia portici

Informazioni sull'Edificio 23404

Unità volumetriche dell'Edificio 23404

N°	Foglio	Particella	Superficie coperta CTR (m ²)	N° piani	Piani interrati	Mansarda
35073	31	917	12.22			

Caratteristiche generali

- **Tipologia rilievo:** annesso (generico) edificio specialistico - religioso
- **Proprietà:** pubblico
- **Stato di conservazione:** buono
- **Stato di utilizzo:** occupato
- **Stato di trasformazione:** nessuna

Caratteristiche architettoniche e strutturali

- **Tipologia copertura:** piana
- **Manto di copertura:** altro



Rilievi fotografici

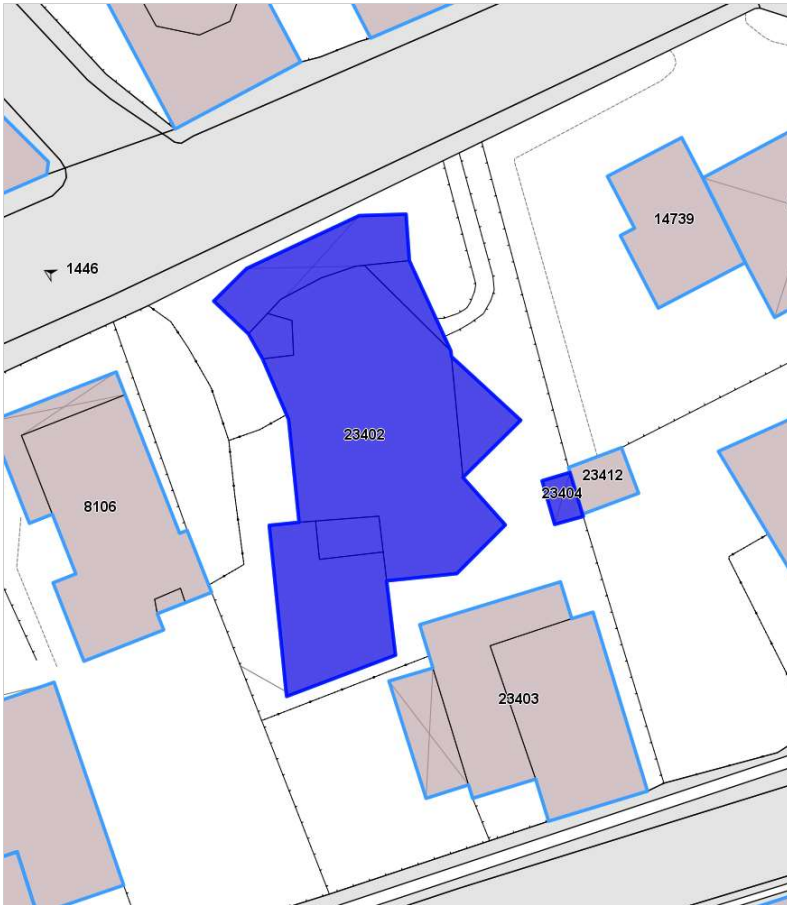
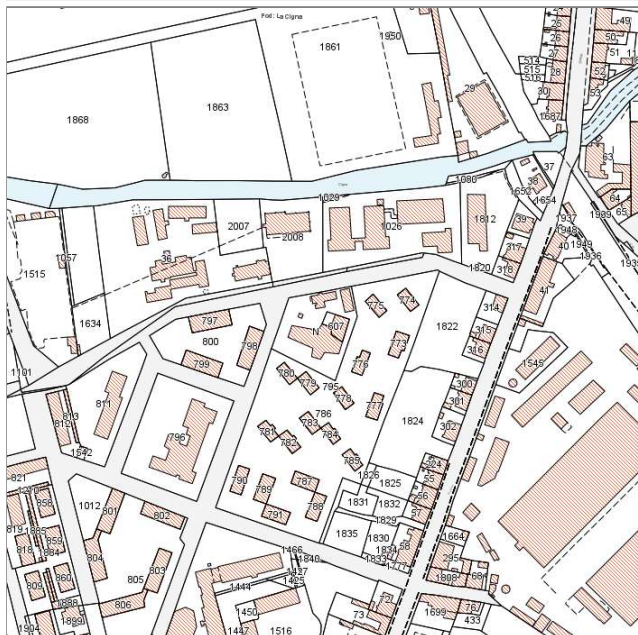


FOTO n° 1446 (pertinenza)



Edifici associati alla Scheda:

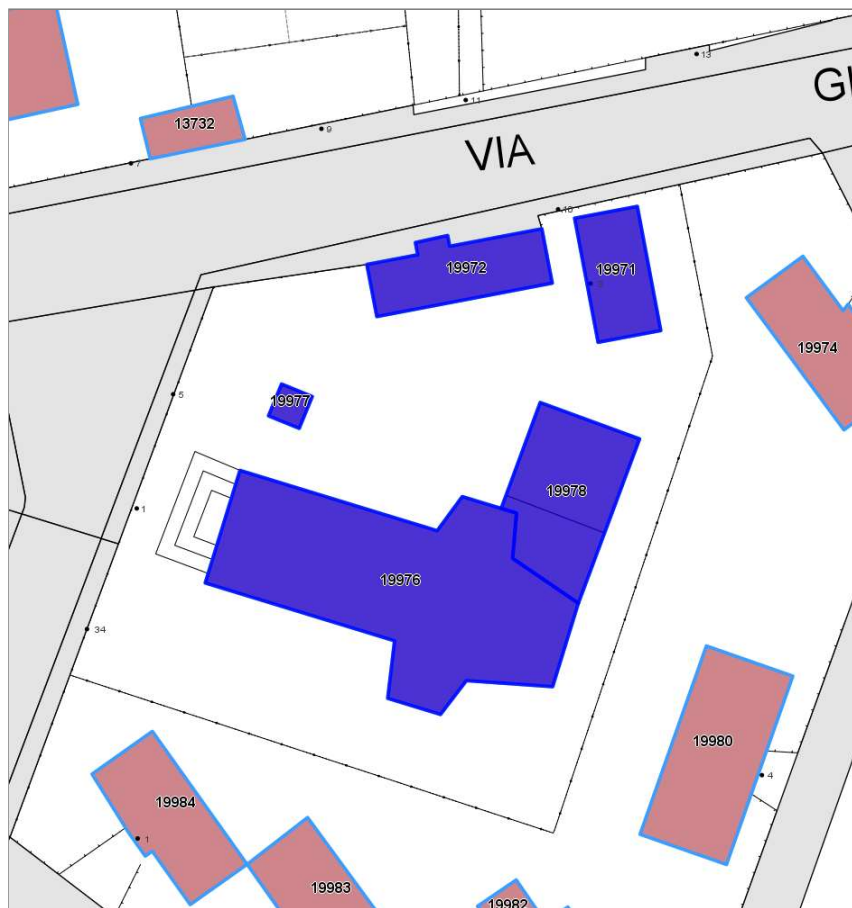
ID 19971 | ID 19972 | ID 19976 | ID 19977 | ID 19978



Catasto (1:5000)



Foto aerea 2019 (1:5000)



Informazioni sulla Scheda

- **Data rilevazione** 14/10/2022
- **N° elenco** EC.17
- **Località** COREA
- **Denominazione** CHIESA DI N.S. DI FATIMA
- **Morfologia territoriale** Pianura
- **Localizzazione territoriale** ambito urbano
- **Elementi della percezione paesaggistica** assenti
- **Tipologia viabilità di accesso** strada asfaltata
- **Area di pertinenza** lastricato cementizio
cortile
giardino
- **Attrezzature e servizi delle aree di pertinenza** campi sportivi
- **Presenza di alberature di pregio** si



Informazioni sull'Edificio 19971

Unità volumetriche dell'Edificio 19971

N°	Foglio	Particella	Superficie coperta CTR (m ²)	N° piani	Piani interrati	Mansarda
13635	10	N	84			

Caratteristiche generali

- **Tipologia rilievo:** edificio (generico)
edificio specialistico - religioso
- **Proprietà:** pubblico
- **Stato di conservazione:** buono
- **Stato di utilizzo:** occupato
- **Stato di trasformazione:** nessuna

Caratteristiche architettoniche e strutturali

- **Tipologia copertura:** capanna
- **Manto di copertura:** in laterizio
- **Docce e pluviali:** in rame
- **Gronda:** in cemento
- **Finitura esterna muratura:** intonaco
- **Infissi:** in pvc
- **Oscuramenti:** avvolgibili

Informazioni sull'Edificio 19972

Unità volumetriche dell'Edificio 19972

N°	Foglio	Particella	Superficie coperta CTR (m ²)	N° piani	Piani interrati	Mansarda
13636	10	N	105.48			

Caratteristiche generali

- **Tipologia rilievo:** edificio (generico)
edificio specialistico - religioso
- **Proprietà:** pubblico
- **Stato di conservazione:** buono
- **Stato di utilizzo:** occupato
- **Stato di trasformazione:** nessuna

Caratteristiche architettoniche e strutturali

- **Tipologia copertura:** capanna
- **Manto di copertura:** in laterizio
- **Docce e pluviali:** in rame
- **Gronda:** in cemento
- **Finitura esterna muratura:** intonaco
- **Infissi:** in pvc
- **Oscuramenti:** avvolgibili

Informazioni sull'Edificio 19976

Unità volumetriche dell'Edificio 19976

N°	Foglio	Particella	Superficie coperta CTR (m ²)	N° piani	Piani interrati	Mansarda
31852	10	N	508.47			

Caratteristiche generali

- **Tipologia rilievo:** edificio specialistico - religioso
- **Proprietà:** pubblico

Caratteristiche architettoniche e strutturali

- **Tipologia copertura:** capanna
- **Manto di copertura:** altro
- **Docce e pluviali:** incassati
- **Gronda:** in cemento
- **Finitura esterna muratura:** intonaco
cemento
- **Infissi:** altro
in legno
- **Oscuramenti:** assenti
- **Presenza di elementi architettonici e decorativi esterni di pregio:** elementi decorativi

Informazioni sull'Edificio 19977

Unità volumetriche dell'Edificio 19977

N°	Foglio	Particella	Superficie coperta CTR (m ²)	N° piani	Piani interrati	Mansarda
31841	10	N	11.87			

Caratteristiche generali

- **Tipologia rilievo:** edificio specialistico - religioso

Caratteristiche architettoniche e strutturali

- **Tipologia copertura:** capanna



- **Proprietà:** pubblico
- **Stato di conservazione:** buono
- **Stato di utilizzo:** occupato
- **Stato di trasformazione:** nessuna

- **Manto di copertura:** altro
- **Docce e pluviali:** assenti
- **Finitura esterna muratura:** intonaco
- **Presenza di elementi architettonici e decorativi esterni di pregio:** elementi decorativi

Informazioni sull'Edificio 19978

Unità volumetriche dell'Edificio 19978

N°	Foglio	Particella	Superficie coperta CTR (m ²)	N° piani	Piani interrati	Mansarda
13761	10	607	59.63			
13767	10	607	109.7			

Caratteristiche generali

- **Tipologia rilievo:** edificio (generico)
edificio specialistico - religioso
- **Proprietà:** pubblico
- **Stato di conservazione:** buono
- **Stato di utilizzo:** occupato
- **Stato di trasformazione:** nessuna

Caratteristiche architettoniche e strutturali

- **Tipologia copertura:** capanna
- **Manto di copertura:** in laterizio
- **Docce e pluviali:** in rame
- **Gronda:** in cemento
- **Finitura esterna muratura:** intonaco
- **Infissi:** in pvc
- **Oscuramenti:** avvolgibili



Rilievi fotografici



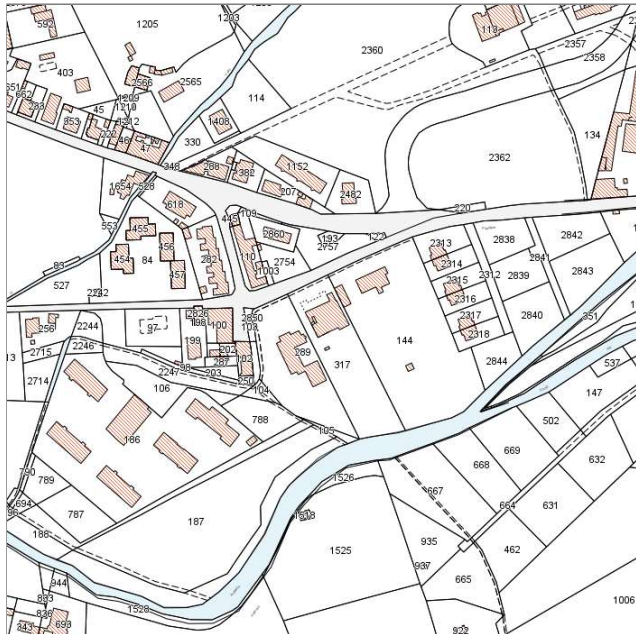
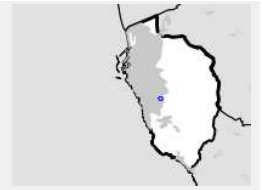
FOTO n° 1448 (pertinenza)





Edifici associati alla Scheda:

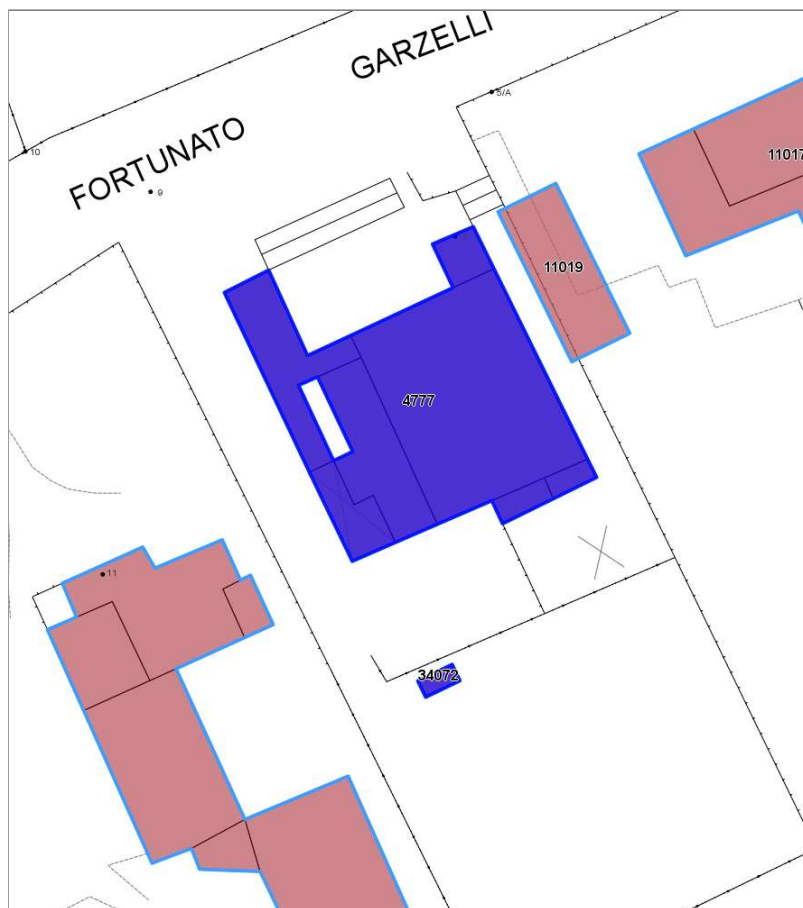
ID 4777 ID 34072



Catasto (1:5000)



Foto aerea 2019 (1:5000)



Informazioni sulla Scheda

- **Data rilevazione** 14/10/2022
- **N° elenco** EC.18
- **Località** COLLINAIA
- **Denominazione** CHIESA DI N.S. DI LOURDES
- **Morfologia territoriale** Pianura
- **Localizzazione territoriale** ambito urbano
- **Elementi della percezione paesaggistica** presenza di coni visivi
- **Tipologia viabilità di accesso** strada asfaltata
- **Area di pertinenza** cortile
- **Attrezzature e servizi delle aree di pertinenza** campi sportivi
- **Presenza di alberature di pregio** si



Informazioni sull'Edificio 4777

Unità volumetriche dell'Edificio 4777

N°	Foglio	Particella	Superficie coperta CTR (m ²)	N° piani	Piani interrati	Mansarda
15015	48	317	11.89			
21381	48	317	78.57			
31858	48	317	82.95			
31860	48	317	8.88			
31864	48	317	18.37			
31877	48	317	291.75			
42993	48	317	32.02			

Caratteristiche generali

- **Tipologia rilievo:** edificio specialistico - religioso
- **Proprietà:** pubblico
- **Stato di conservazione:** buono
- **Stato di utilizzo:** occupato
- **Stato di trasformazione:** nessuna

Caratteristiche architettoniche e strutturali

- **Tipologia copertura:** piana
- **Manto di copertura:** in cemento
- **Docce e pluviali:** incassati
- **Gronda:** altro
- **Finitura esterna muratura:** a faccia vista
- **Infissi:** altro
in legno
- **Oscuramenti:** assenti

Informazioni sull'Edificio 34072

Unità volumetriche dell'Edificio 34072

N°	Foglio	Particella	Superficie coperta CTR (m ²)	N° piani	Piani interrati	Mansarda
55804	48	317	5.93			

Caratteristiche generali

- **Tipologia rilievo:** annesso (generico)
edificio specialistico - religioso
- **Proprietà:** pubblico
- **Stato di conservazione:** sufficiente
- **Stato di utilizzo:** occupato
- **Stato di trasformazione:** nessuna

Caratteristiche architettoniche e strutturali

- **Tipologia copertura:** capanna
- **Manto di copertura:** in laterizio



Rilievi fotografici



FOTO n° 1450 (pertinenza)



Edifici associati alla Scheda:

ID 8322



Catasto (1:5000)


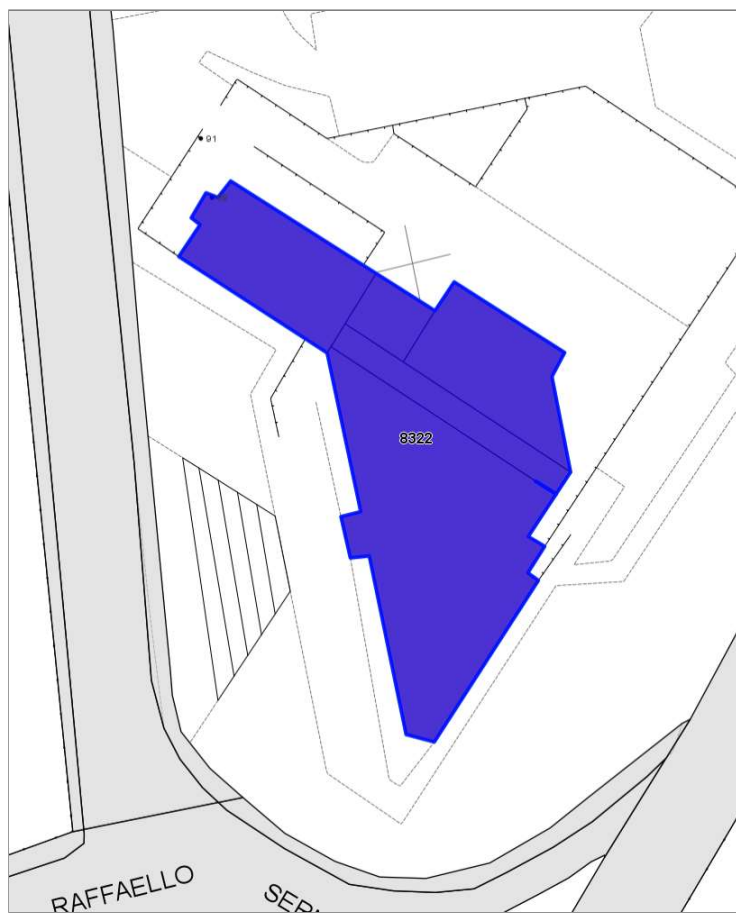


Foto aerea 2019 (1:5000)



Informazioni sulla Scheda

- **Data rilevazione** 14/10/2022
- **N° elenco** EC.19
- **Località** ANTIGNANO
- **Denominazione** CHIESA DI SANTA LUCIA
- **Morfologia territoriale** Pianura
- **Localizzazione territoriale** ambito urbano
- **Elementi della percezione paesaggistica** presenza di coni visivi
- **Tipologia viabilità di accesso** strada asfaltata
- **Area di pertinenza** altro
cortile
giardino
- **Attrezzature e servizi delle aree di pertinenza** parcheggio
campi sportivi
- **Presenza di alberature di pregio** si



Informazioni sull'Edificio 8322

Unità volumetriche dell'Edificio 8322

N°	Foglio	Particella	Superficie coperta CTR (m ²)	N° piani	Piani interrati	Mansarda
22909	63	698	57,61			
22910	63	698	209,38			
22914	63	698	100,4			
22915	63	698	229,77			
31888	63	698	639,18			

Caratteristiche generali

- **Tipologia rilievo:** edificio specialistico - religioso
- **Proprietà:** pubblico
- **Stato di conservazione:** buono
- **Stato di utilizzo:** occupato
- **Stato di trasformazione:** nessuna

Caratteristiche architettoniche e strutturali

- **Tipologia copertura:** altro
a falda unica inclinata
piana
- **Manto di copertura:** in cemento
- **Docce e pluviali:** incassati
- **Gronda:** altro
- **Finitura esterna muratura:** altro
in pietra
a faccia vista
- **Infissi:** in legno
- **Oscuramenti:** assenti
- **Presenza di elementi architettonici e decorativi esterni di pregio:** elementi decorativi



Rilievi fotografici

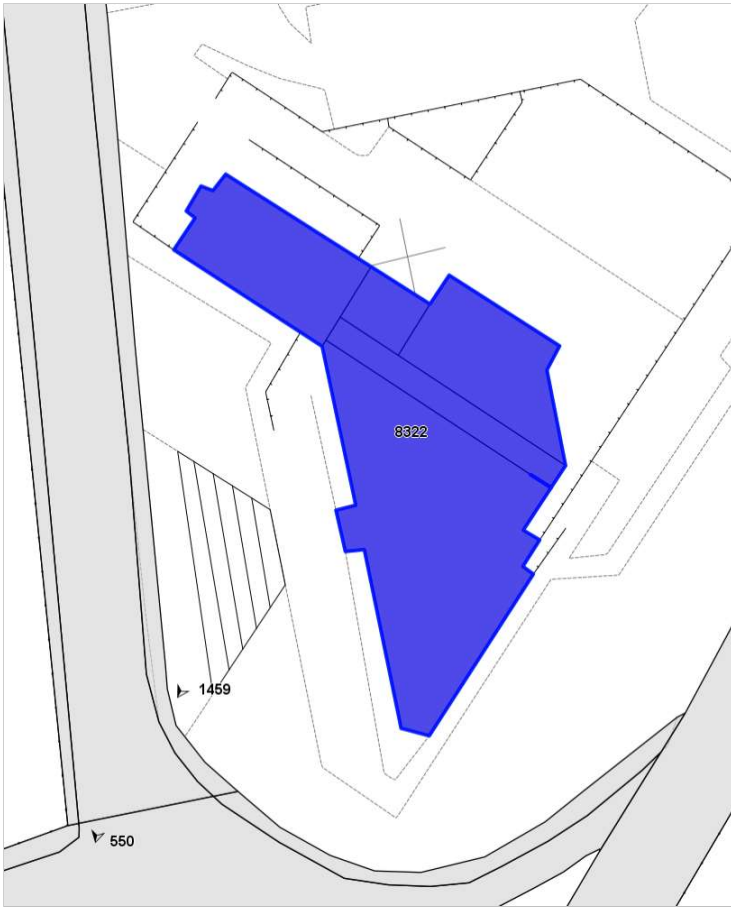


FOTO n° 1459 (pertinenza)

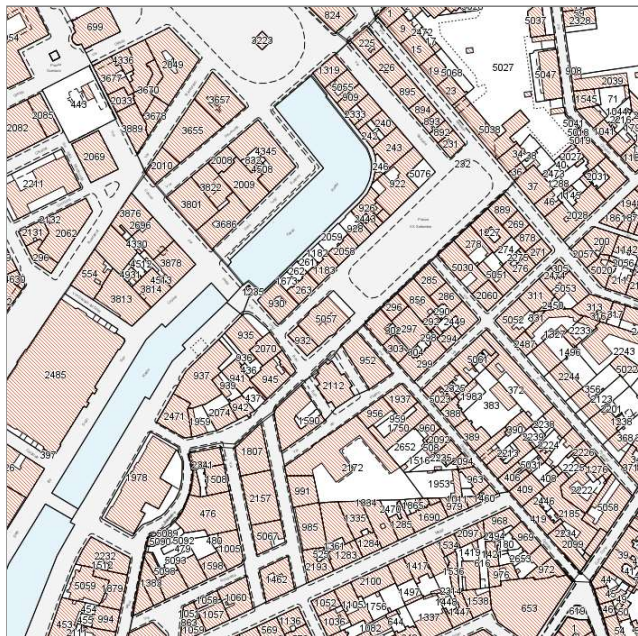


FOTO n° 550 (pertinenza)



Edifici associati alla Scheda:

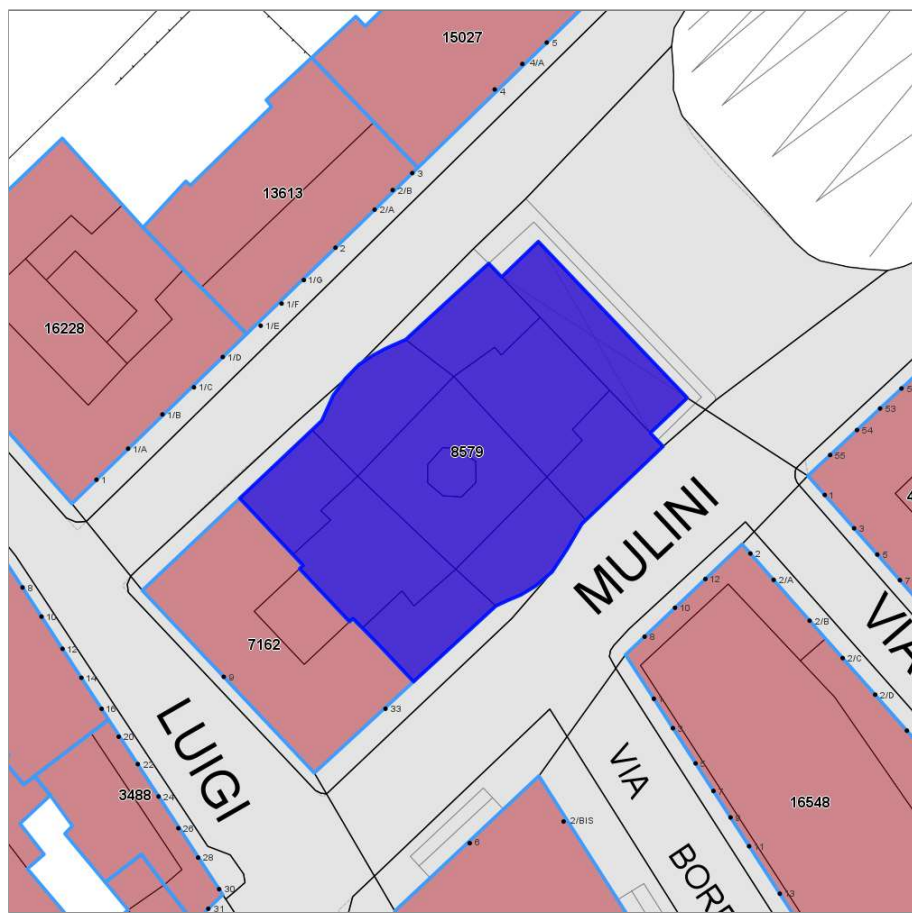
ID 8579



Catasto (1:5000)



Foto aerea 2019 (1:5000)



Informazioni sulla Scheda

- **Data rilevazione** 14/10/2022
- **N° elenco** EC.20
- **Località** BENCI
- **Denominazione** CHIESA DI SAN BENEDETTO
- **Morfologia territoriale** Pianura
- **Localizzazione territoriale** ambito urbano
- **Elementi della percezione paesaggistica** assenti
- **Tipologia viabilità di accesso** strada asfaltata
- **Pertinenza** nessuna



Informazioni sull'Edificio 8579

Unità volumetriche dell'Edificio 8579

N°	Foglio	Particella	Superficie coperta CTR (m ²)	N° piani	Piani interrati	Mansarda
31800	95	5057	61.35			
31801	95	5057	53.28			
31802	95	5057	71.29			
31803	95	5057	95.14			
31804	95	5057	91.58			
31805	95	5057	54.1			
31806	95	5057	123.17			
31807	95	5057	53.91			
31808	95	5057	14.11			
31815	95	5057	56.01			
42725	95	5057	82.8			

Caratteristiche generali

- **Tipologia rilievo:** edificio specialistico - religioso
- **Proprietà:** pubblico
- **Stato di conservazione:** buono
- **Stato di utilizzo:** occupato
- **Stato di trasformazione:** nessuna

Caratteristiche architettoniche e strutturali

- **Tipologia copertura:** altro capanna
- **Manto di copertura:** in laterizio
- **Docce e pluviali:** incassati
- **Gronda:** in cemento
- **Finitura esterna muratura:** intonaco
- **Infissi:** in legno
- **Oscuramenti:** assenti
- **Presenza di elementi architettonici e decorativi esterni di pregio:** elementi decorativi decorazioni sottogronda angolari zoccolature riquadrature aperture porticato loggia portici



Rilievi fotografici

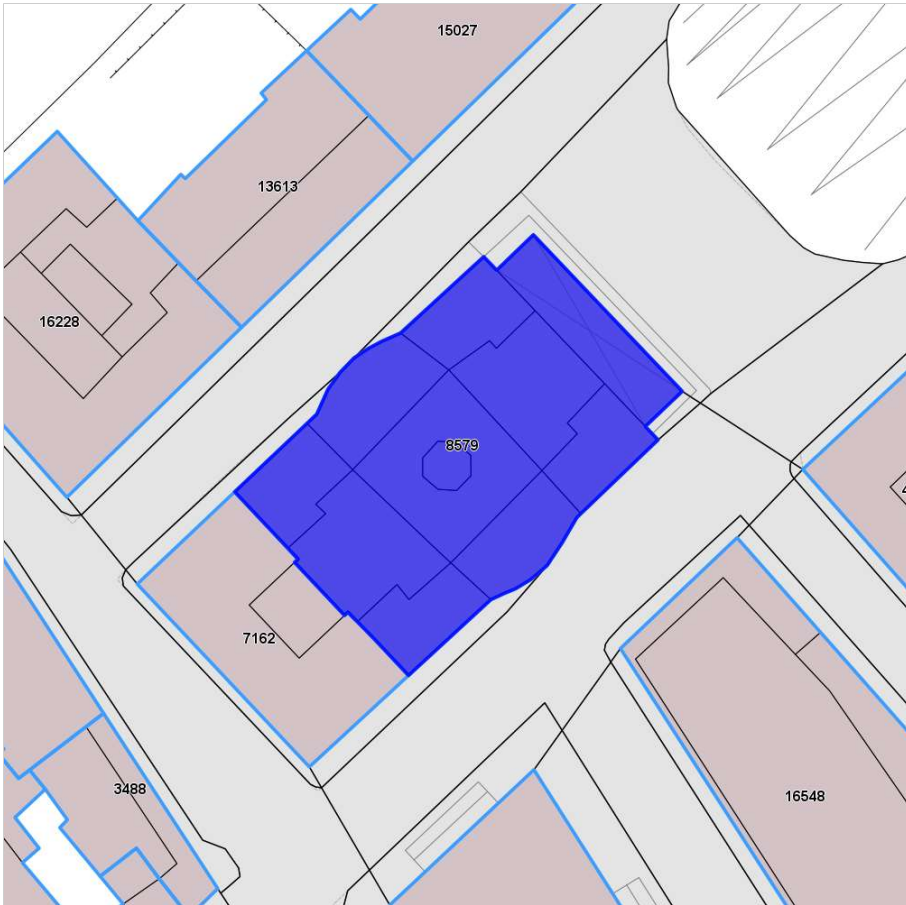


FOTO n° 1462 (pertinenza)



FOTO n° 553 (pertinenza)



Edifici associati alla Scheda:

ID 6700 ID 11930 ID 12325 ID 16084 ID 16930 ID 27641



Catasto (1:5000)




Foto aerea 2019 (1:5000)



Informazioni sulla Scheda

- **Data rilevazione** 14/10/2022
- **N° elenco** EC.21
- **Località** COTETO
- **Denominazione** CHIESA DI SAN GIOVANNI BOSCO
- **Morfologia territoriale** Pianura
- **Localizzazione territoriale** ambito urbano
- **Elementi della percezione paesaggistica** assenti
- **Tipologia viabilità di accesso** strada asfaltata
- **Area di pertinenza** lastricato cementizio
cortile
- **Attrezzature e servizi delle aree di pertinenza** campi sportivi
- **Presenza di alberature di pregio** no



Informazioni sull'Edificio 6700

Unità volumetriche dell'Edificio 6700

N°	Foglio	Particella	Superficie coperta CTR (m ²)	N° piani	Piani interrati	Mansarda
48900	32	1569	159,55			

Caratteristiche generali

- **Tipologia rilievo:** edificio (generico)
edificio specialistico - religioso
- **Proprietà:** pubblico
- **Stato di conservazione:** buono
- **Stato di utilizzo:** occupato
- **Stato di trasformazione:** nessuna

Caratteristiche architettoniche e strutturali

- **Tipologia copertura:** piana
- **Manto di copertura:** in cemento
- **Docce e pluviali:** in rame
- **Gronda:** in cemento
- **Finitura esterna muratura:** intonaco
- **Infissi:** in legno
- **Oscuramenti:** persiane in legno

Informazioni sull'Edificio 11930

Unità volumetriche dell'Edificio 11930

N°	Foglio	Particella	Superficie coperta CTR (m ²)	N° piani	Piani interrati	Mansarda
31873	32	B	95,83			
31881	32	B	19,98			
31882	32	B	43,61			
31883	32	B	323,72			
31884	32	B	107,16			
31885	32	B	58			
44771	32	B	35,24			

Caratteristiche generali

- **Tipologia rilievo:** edificio specialistico - religioso
- **Proprietà:** pubblico
- **Stato di conservazione:** buono
- **Stato di utilizzo:** occupato
- **Stato di trasformazione:** nessuna

Caratteristiche architettoniche e strutturali

- **Tipologia copertura:** altro
capanna
- **Manto di copertura:** altro
- **Docce e pluviali:** incassati
- **Gronda:** altro
in pietra
- **Finitura esterna muratura:** altro
intonaco
a faccia vista
- **Infissi:** in legno
- **Presenza di elementi architettonici e decorativi esterni di pregio:** elementi decorativi

Informazioni sull'Edificio 12325

Unità volumetriche dell'Edificio 12325

N°	Foglio	Particella	Superficie coperta CTR (m ²)	N° piani	Piani interrati	Mansarda
21186	32	1510	125,02			
21457	32	1510	7,67			

Caratteristiche generali

- **Tipologia rilievo:** edificio (generico)
edificio specialistico - religioso
- **Proprietà:** pubblico
- **Stato di conservazione:** buono
- **Stato di utilizzo:** occupato
- **Stato di trasformazione:** nessuna

Caratteristiche architettoniche e strutturali

- **Tipologia copertura:** piana
- **Manto di copertura:** in cemento
- **Docce e pluviali:** in rame
- **Gronda:** in cemento
- **Finitura esterna muratura:** intonaco
- **Infissi:** in legno
- **Oscuramenti:** persiane in legno

Informazioni sull'Edificio 16084



Unità volumetriche dell'Edificio 16084

N°	Foglio	Particella	Superficie coperta CTR (m ²)	N° piani	Piani interrati	Mansarda
21266	32	1508	240,14			

Caratteristiche generali

- **Tipologia rilievo:** edificio (generico)
edificio specialistico - religioso
- **Proprietà:** pubblico
- **Stato di conservazione:** buono
- **Stato di utilizzo:** occupato
- **Stato di trasformazione:** nessuna

Caratteristiche architettoniche e strutturali

- **Tipologia copertura:** piana
capanna
- **Manto di copertura:** altro
- **Docce e pluviali:** in rame
- **Gronda:** in cemento
- **Finitura esterna muratura:** intonaco
- **Infissi:** in legno
- **Oscuramenti:** persiane in legno

Informazioni sull'Edificio 16930

Unità volumetriche dell'Edificio 16930

N°	Foglio	Particella	Superficie coperta CTR (m ²)	N° piani	Piani interrati	Mansarda
17725	32	641	214,65			
21247	32	641	91,55			

Caratteristiche generali

- **Tipologia rilievo:** edificio (generico)
edificio specialistico - religioso
- **Proprietà:** pubblico
- **Stato di conservazione:** buono
- **Stato di utilizzo:** occupato
- **Stato di trasformazione:** nessuna

Caratteristiche architettoniche e strutturali

- **Tipologia copertura:** piana
- **Manto di copertura:** in cemento
- **Docce e pluviali:** in rame
- **Gronda:** in cemento
- **Finitura esterna muratura:** intonaco
- **Infissi:** in legno
- **Oscuramenti:** persiane in legno

Informazioni sull'Edificio 27641

Unità volumetriche dell'Edificio 27641

N°	Foglio	Particella	Superficie coperta CTR (m ²)	N° piani	Piani interrati	Mansarda
21396			94,29			

Caratteristiche generali

- **Tipologia rilievo:** edificio (generico)
edificio specialistico - religioso
- **Proprietà:** pubblico
- **Stato di conservazione:** buono
- **Stato di utilizzo:** occupato
- **Stato di trasformazione:** nessuna

Caratteristiche architettoniche e strutturali

- **Tipologia copertura:** piana
- **Manto di copertura:** in cemento
- **Docce e pluviali:** in rame
- **Gronda:** in cemento
- **Finitura esterna muratura:** intonaco
- **Infissi:** in legno
- **Oscuramenti:** persiane in legno



Rilievi fotografici



FOTO n° 1463 (pertinenza)



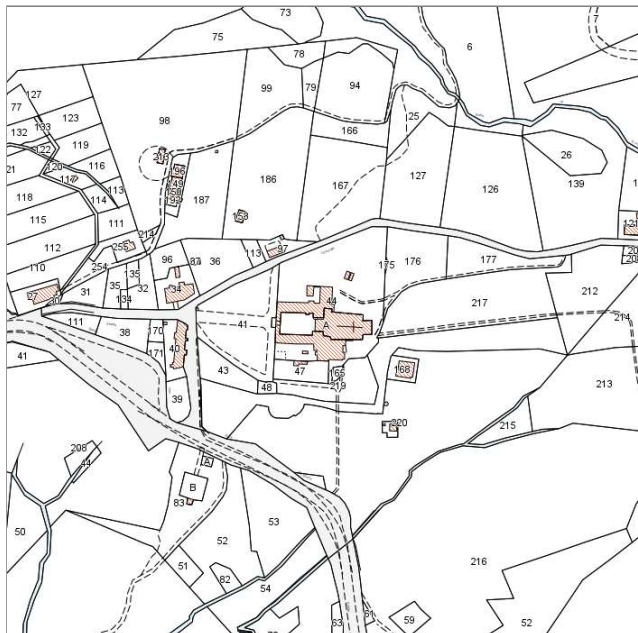
FOTO n° 554 (edificio 11930)





Edifici associati alla Scheda:

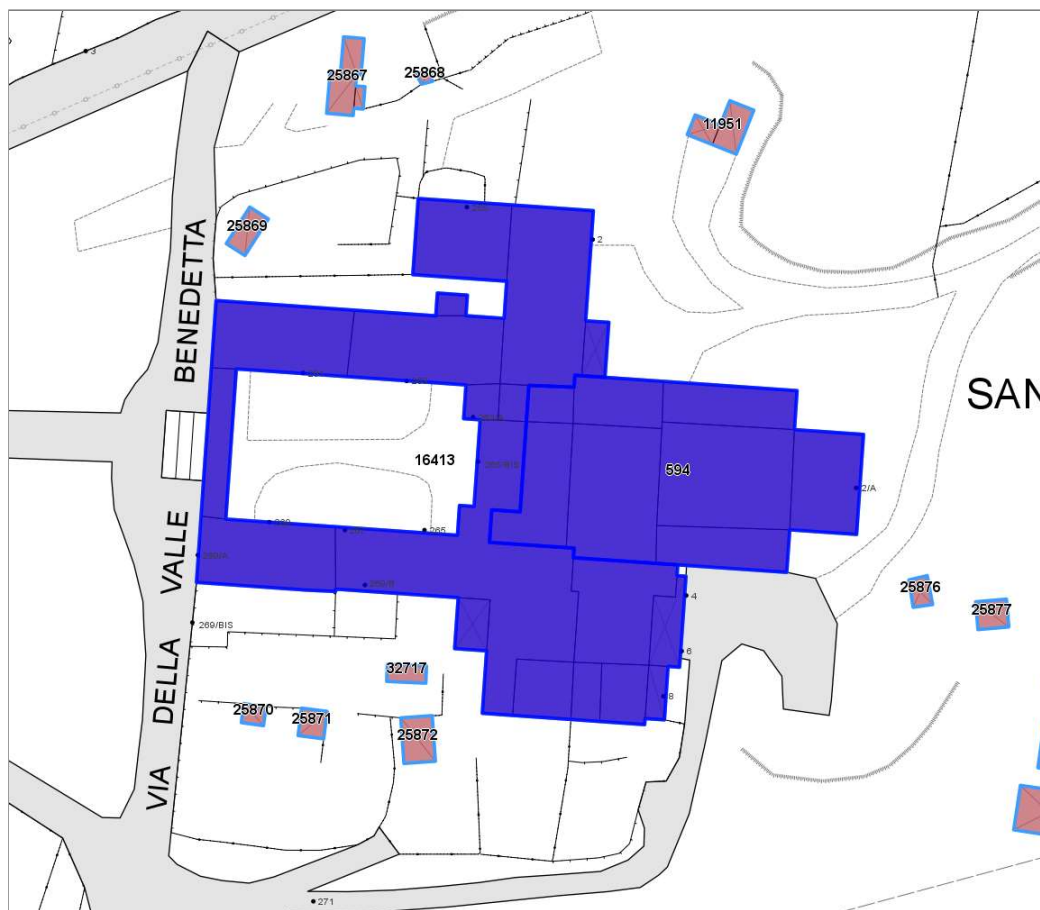
ID 594 ID 16413



Catasto (1:5000)



Foto aerea 2019 (1:5000)



Informazioni sulla Scheda

- **Data rilevazione** 14/10/2022
- **N° elenco** EC.22
- **Località** VALLE BENEDETTA
- **Denominazione** CHIESA SAN GIOVANNI GUALBERTO
- **Morfologia territoriale** Valle
- **Localizzazione territoriale** ambito rurale
- **Elementi della percezione paesaggistica** presenza di belvedere|presenza di coni visivi
- **Tipologia viabilità di accesso** strada asfaltata
- **Area di pertinenza** cortile
giardino
- **Attrezzature e servizi delle aree di pertinenza** parcheggio
- **Presenza di alberature di pregio** si



Informazioni sull'Edificio 594

Unità volumetriche dell'Edificio 594

N°	Foglio	Particella	Superficie coperta CTR (m ²)	N° piani	Piani interrati	Mansarda
36827	61	A	135.82			
36828	61	A	77.49			
36829	61	A	18.99			
36830	61	A	48.32			
36833	61	A	60.4			
36834	61	A	60.5			
36835	61	A	154.17			
36836	61	A	77.74			

Caratteristiche generali

- **Tipologia rilievo:** edificio specialistico - religioso
- **Proprietà:** pubblico
- **Stato di conservazione:** buono
- **Stato di utilizzo:** occupato
- **Stato di trasformazione:** nessuna

Caratteristiche architettoniche e strutturali

- **Tipologia copertura:** altro capanna
- **Manto di copertura:** in laterizio
- **Docce e pluviali:** in rame
- **Gronda:** in cemento
- **Finitura esterna muratura:** intonaco
- **Infissi:** in legno
- **Oscuramenti:** assenti
- **Presenza di elementi architettonici e decorativi esterni di pregio:** elementi decorativi riquadrature aperture

Informazioni sull'Edificio 16413

Unità volumetriche dell'Edificio 16413

N°	Foglio	Particella	Superficie coperta CTR (m ²)	N° piani	Piani interrati	Mansarda
28835	61	44	37.51			
28836	61	44	101.82			
28839	61	44	42.43			
28840	61	44	104.54			
28842	61	44	116			
28844	61	44	81.83			
28845	61	44	299.26			
28846	61	44	7.43			
28847	61	44	164.5			
28848	61	44	13.78			
28849	61	44	30.9			
28850	61	44	18.71			
28851	61	44	99.02			
36832	61	44	11.81			
41418	61	44	11.77			
46542	61	44	18.64			
46545	61	44	14.55			
46546	61	44	26.68			

Caratteristiche generali

- **Tipologia rilievo:** edificio specialistico - religioso
- **Proprietà:** pubblico
- **Stato di conservazione:** buono
- **Stato di utilizzo:** occupato
- **Stato di trasformazione:** nessuna

Caratteristiche architettoniche e strutturali

- **Tipologia copertura:** altro capanna
- **Manto di copertura:** in laterizio
- **Docce e pluviali:** in rame
- **Gronda:** in cemento
- **Finitura esterna muratura:** intonaco
- **Infissi:** in legno
- **Oscuramenti:** assenti
- **Presenza di elementi architettonici e decorativi esterni di pregio:** elementi decorativi riquadrature aperture



Rilievi fotografici



FOTO n° 1465 (pertinenza)



FOTO n° 564 (pertinenza)



Edifici associati alla Scheda:

ID 4708 ID 11177 ID 15296 ID 31958 ID 31959 ID 31960



Catasto (1:5000)


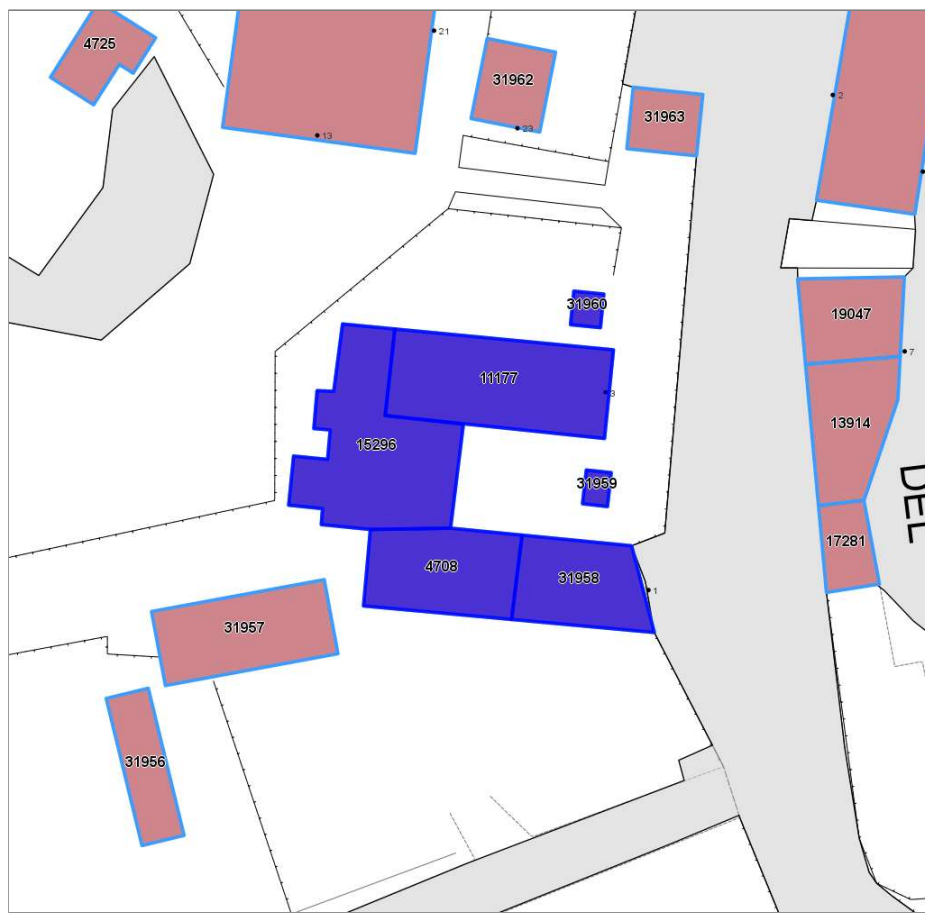


Foto aerea 2019 (1:5000)



Informazioni sulla Scheda

- **Data rilevazione** 14/10/2022
- **N° elenco** EC.23
- **Località** ISOLA DI GORGONA
- **Denominazione** CHIESA DI SAN GORGONIO
- **Morfologia territoriale** Valle
- **Localizzazione territoriale** ambito rurale
- **Elementi della percezione paesaggistica** presenza di belvedere|presenza di coni visivi|visuale dalla costa
- **Area di pertinenza** cortile
giardino



Informazioni sull'Edificio 4708

Unità volumetriche dell'Edificio 4708

N°	Foglio	Particella	Superficie coperta CTR (m ²)	N° piani	Piani interrati	Mansarda
49950	91	43	63.69			

Caratteristiche generali

- **Tipologia rilievo:** edificio specialistico - religioso
- **Proprietà:** privato
- **Stato di conservazione:** buono
- **Stato di utilizzo:** occupato
- **Stato di trasformazione:** nessuna

Caratteristiche architettoniche e strutturali

- **Tipologia copertura:** capanna
- **Manto di copertura:** in laterizio
- **Docce e pluviali:** incassati
- **Gronda:** in cemento
- **Finitura esterna muratura:** intonaco
- **Infissi:** in legno
- **Oscuramenti:** assenti
- **Presenza di elementi architettonici e decorativi esterni di pregio:** elementi decorativi

Informazioni sull'Edificio 11177

Unità volumetriche dell'Edificio 11177

N°	Foglio	Particella	Superficie coperta CTR (m ²)	N° piani	Piani interrati	Mansarda
47473	91	C	99.12			

Caratteristiche generali

- **Tipologia rilievo:** edificio specialistico - religioso
- **Proprietà:** privato
- **Stato di conservazione:** buono
- **Stato di utilizzo:** occupato
- **Stato di trasformazione:** nessuna

Caratteristiche architettoniche e strutturali

- **Tipologia copertura:** capanna
- **Manto di copertura:** in laterizio
- **Docce e pluviali:** incassati
- **Gronda:** in cemento
- **Finitura esterna muratura:** intonaco
- **Infissi:** in legno
- **Oscuramenti:** assenti
- **Presenza di elementi architettonici e decorativi esterni di pregio:** elementi decorativi

Informazioni sull'Edificio 15296

Unità volumetriche dell'Edificio 15296

N°	Foglio	Particella	Superficie coperta CTR (m ²)	N° piani	Piani interrati	Mansarda
47283	91	40	110.12			

Caratteristiche generali

- **Tipologia rilievo:** edificio specialistico - religioso
- **Proprietà:** privato
- **Stato di conservazione:** buono
- **Stato di utilizzo:** occupato
- **Stato di trasformazione:** nessuna

Caratteristiche architettoniche e strutturali

- **Tipologia copertura:** capanna
- **Manto di copertura:** in laterizio
- **Docce e pluviali:** incassati
- **Gronda:** in cemento
- **Finitura esterna muratura:** intonaco
- **Infissi:** in legno
- **Oscuramenti:** assenti
- **Presenza di elementi architettonici e decorativi esterni di pregio:** elementi decorativi

Informazioni sull'Edificio 31958

Unità volumetriche dell'Edificio 31958

N°	Foglio	Particella	Superficie coperta CTR (m ²)	N° piani	Piani interrati	Mansarda
49949			54.79			



Caratteristiche generali

- **Tipologia rilievo:** edificio specialistico - religioso
- **Proprietà:** privato
- **Stato di conservazione:** buono
- **Stato di utilizzo:** occupato
- **Stato di trasformazione:** nessuna

Caratteristiche architettoniche e strutturali

- **Tipologia copertura:** capanna
- **Manto di copertura:** in laterizio
- **Docce e pluviali:** incassati
- **Gronda:** in cemento
- **Finitura esterna muratura:** intonaco
- **Infissi:** in legno
- **Oscuramenti:** assenti
- **Presenza di elementi architettonici e decorativi esterni di pregio:** elementi decorativi

Informazioni sull'Edificio 31959

Unità volumetriche dell'Edificio 31959

N°	Foglio	Particella	Superficie coperta CTR (m ²)	N° piani	Piani interrati	Mansarda
47615			4.35			

Caratteristiche generali

- **Tipologia rilievo:** edificio specialistico - religioso
- **Proprietà:** privato
- **Stato di conservazione:** buono
- **Stato di utilizzo:** occupato
- **Stato di trasformazione:** nessuna

Caratteristiche architettoniche e strutturali

- **Tipologia copertura:** capanna
- **Manto di copertura:** in laterizio
- **Docce e pluviali:** assenti
- **Gronda:** in cemento
- **Finitura esterna muratura:** intonaco a faccia vista
- **Presenza di elementi architettonici e decorativi esterni di pregio:** elementi decorativi

Informazioni sull'Edificio 31960

Unità volumetriche dell'Edificio 31960

N°	Foglio	Particella	Superficie coperta CTR (m ²)	N° piani	Piani interrati	Mansarda
47474			5.19			

Caratteristiche generali

- **Tipologia rilievo:** edificio specialistico - religioso
- **Proprietà:** privato
- **Stato di conservazione:** buono
- **Stato di utilizzo:** occupato
- **Stato di trasformazione:** nessuna

Caratteristiche architettoniche e strutturali

- **Tipologia copertura:** capanna
- **Manto di copertura:** in laterizio
- **Docce e pluviali:** assenti
- **Gronda:** in cemento
- **Finitura esterna muratura:** intonaco a faccia vista
- **Presenza di elementi architettonici e decorativi esterni di pregio:** elementi decorativi



Rilievi fotografici



FOTO n° 1474 (pertinenza)



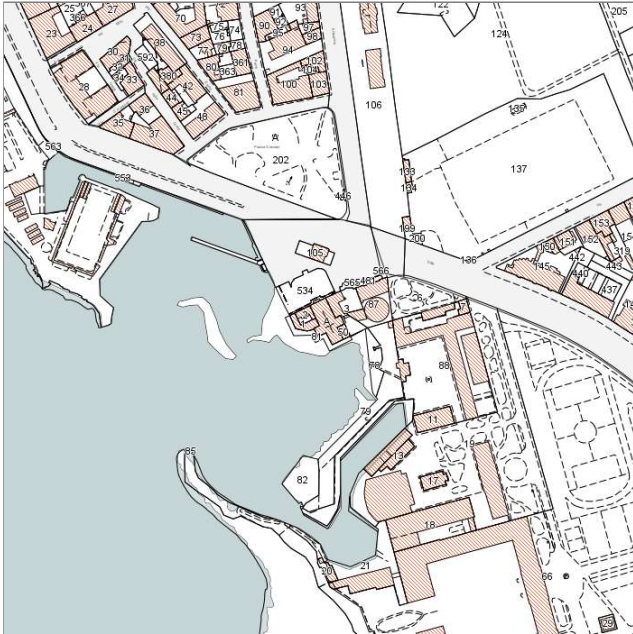
FOTO n° 565 (pertinenza)





Edifici associati alla Scheda:

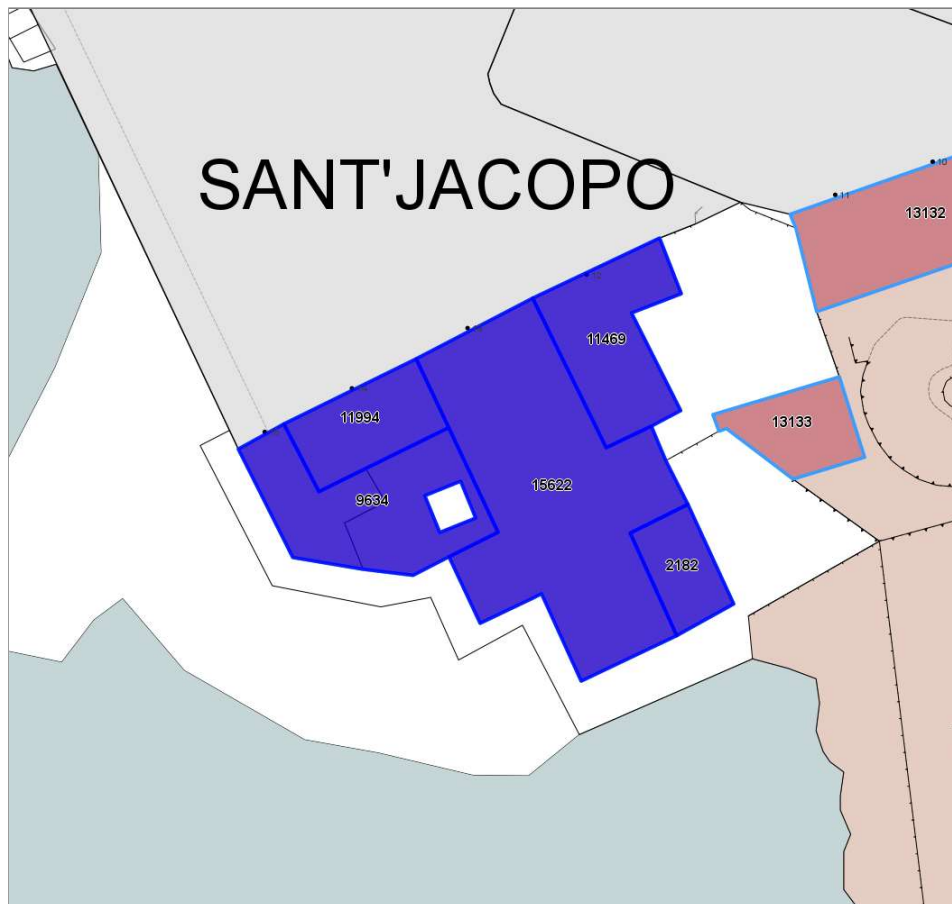
ID 2182 | ID 9634 | ID 11469 | ID 11994 | ID 15622



Catasto (1:5000)



Foto aerea 2019 (1:5000)



Informazioni sulla Scheda

- **Data rilevazione** 14/10/2022
- **N° elenco** EC.24
- **Località** SANT'JACOPO
- **Denominazione** CHIESA DI SANT'JACOPO IN ACQUAVIVA
- **Morfologia territoriale** Costa
- **Localizzazione territoriale** costa urbana
- **Elementi della percezione paesaggistica** presenza di con visivi|visuale dalla costa
- **Tipologia viabilità di accesso** strada asfaltata
- **Area di pertinenza** cortile
- **Presenza di alberature di pregio** no



Informazioni sull'Edificio 2182

Unità volumetriche dell'Edificio 2182

N°	Foglio	Particella	Superficie coperta CTR (m ²)	N° piani	Piani interrati	Mansarda
3234	43	50	54.76			

Caratteristiche generali

- **Tipologia rilievo:** edificio specialistico - religioso
- **Proprietà:** pubblico
- **Stato di conservazione:** buono
- **Stato di utilizzo:** occupato
- **Stato di trasformazione:** nessuna

Caratteristiche architettoniche e strutturali

- **Tipologia copertura:** capanna
- **Manto di copertura:** in laterizio
- **Docce e pluviali:** in rame
- **Gronda:** in cemento
- **Finitura esterna muratura:** intonaco
- **Infissi:** in legno
- **Oscuramenti:** persiane in legno

Informazioni sull'Edificio 9634

Unità volumetriche dell'Edificio 9634

N°	Foglio	Particella	Superficie coperta CTR (m ²)	N° piani	Piani interrati	Mansarda
1884	43	1	91.32			
2124	43	1	75.22			

Caratteristiche generali

- **Tipologia rilievo:** edificio specialistico - religioso
- **Proprietà:** pubblico
- **Stato di conservazione:** buono
- **Stato di utilizzo:** occupato
- **Stato di trasformazione:** nessuna

Caratteristiche architettoniche e strutturali

- **Tipologia copertura:** capanna
- **Manto di copertura:** in laterizio
- **Docce e pluviali:** in rame
- **Gronda:** in cemento
- **Finitura esterna muratura:** intonaco
- **Infissi:** in legno
- **Oscuramenti:** persiane in legno
- **Presenza di elementi architettonici e decorativi esterni di pregio:** zocolature
riquadrate aperture

Informazioni sull'Edificio 11469

Unità volumetriche dell'Edificio 11469

N°	Foglio	Particella	Superficie coperta CTR (m ²)	N° piani	Piani interrati	Mansarda
3235	43	3	129			

Caratteristiche generali

- **Tipologia rilievo:** edificio specialistico - religioso
- **Proprietà:** pubblico
- **Stato di conservazione:** buono
- **Stato di utilizzo:** occupato
- **Stato di trasformazione:** nessuna

Caratteristiche architettoniche e strutturali

- **Tipologia copertura:** capanna
- **Manto di copertura:** in laterizio
- **Docce e pluviali:** in rame
- **Gronda:** in cemento
- **Finitura esterna muratura:** intonaco
- **Infissi:** in legno
- **Oscuramenti:** persiane in legno
- **Presenza di elementi architettonici e decorativi esterni di pregio:** zocolature
riquadrate aperture

Informazioni sull'Edificio 11994

Unità volumetriche dell'Edificio 11994

N°	Foglio	Particella	Superficie coperta CTR (m ²)	N° piani	Piani interrati	Mansarda
4887	43	2	84.73			



Caratteristiche generali

- **Tipologia rilievo:** edificio specialistico - religioso
- **Proprietà:** pubblico
- **Stato di conservazione:** buono
- **Stato di utilizzo:** occupato
- **Stato di trasformazione:** nessuna

Caratteristiche architettoniche e strutturali

- **Tipologia copertura:** capanna
- **Manto di copertura:** in laterizio
- **Docce e pluviali:** in rame
- **Gronda:** in cemento
- **Finitura esterna muratura:** intonaco
- **Infissi:** in legno
- **Oscuramenti:** persiane in legno
- **Presenza di elementi architettonici e decorativi esterni di pregio:** zoccolature
riquadrate aperture

Informazioni sull'Edificio 15622

Unità volumetriche dell'Edificio 15622

N°	Foglio	Particella	Superficie coperta CTR (m ²)	N° piani	Piani interrati	Mansarda
31726	43	A	410.91			

Caratteristiche generali

- **Tipologia rilievo:** edificio specialistico - religioso
- **Proprietà:** pubblico
- **Stato di conservazione:** buono
- **Stato di utilizzo:** occupato
- **Stato di trasformazione:** nessuna

Caratteristiche architettoniche e strutturali

- **Tipologia copertura:** capanna
- **Manto di copertura:** in laterizio
- **Docce e pluviali:** incassati
- **Gronda:** in cemento
- **Finitura esterna muratura:** intonaco
- **Infissi:** in legno
- **Oscuramenti:** assenti
- **Presenza di elementi architettonici e decorativi esterni di pregio:** elementi decorativi
decorazioni sottogronda
zoccolature



Rilievi fotografici

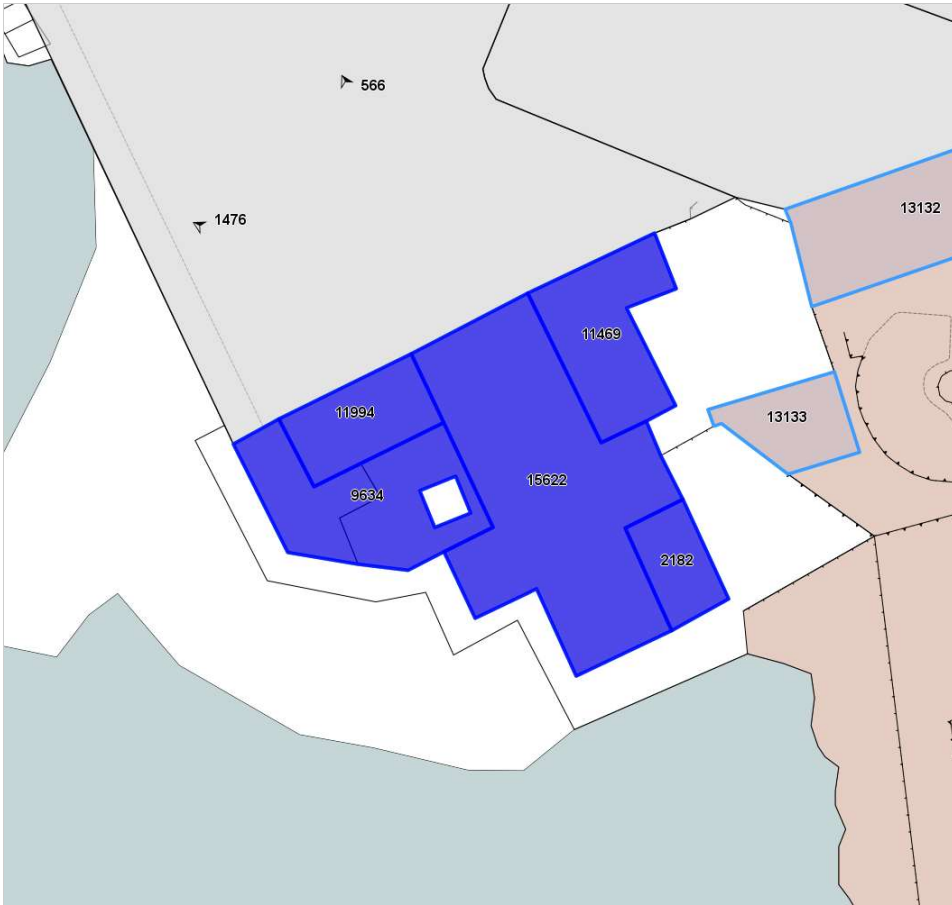


FOTO n° 566 (pertinenza)



FOTO n° 1475 (pertinenza)



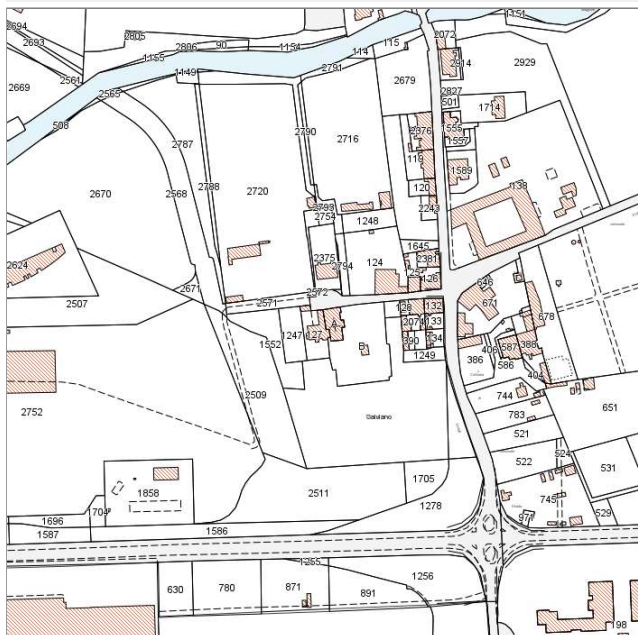
FOTO n° 1476 (pertinenza)





Edifici associati alla Scheda:

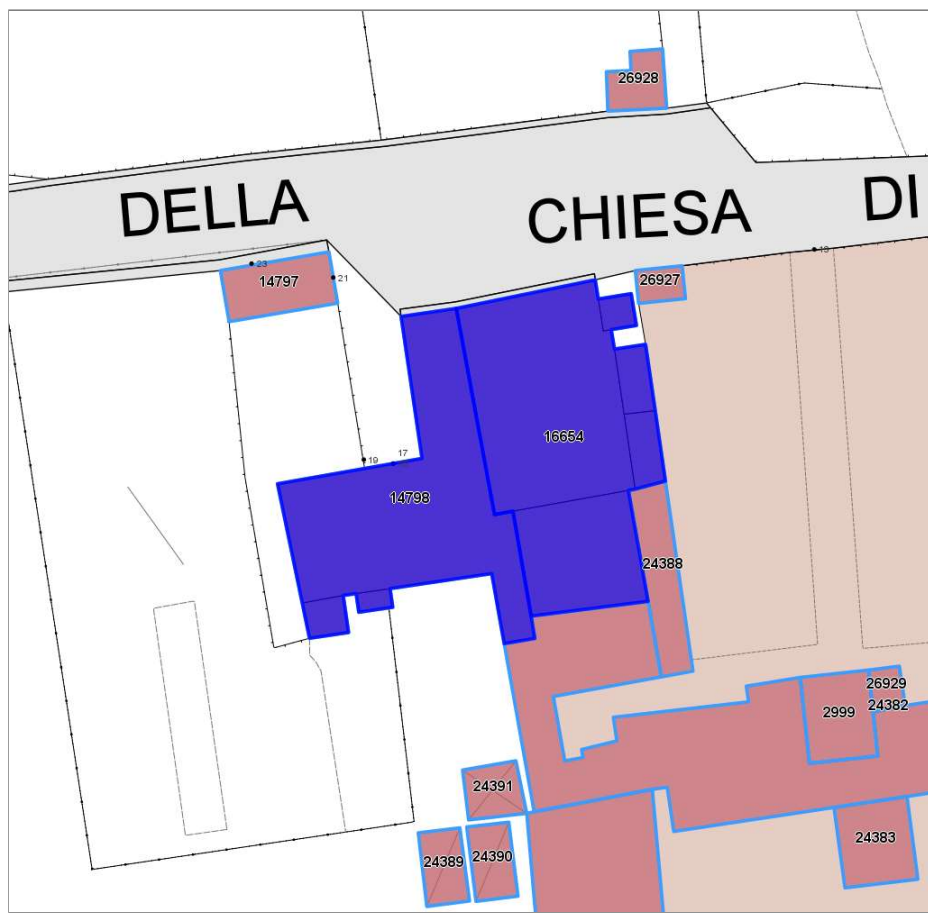
ID 14798 ID 16654



Catasto (1:5000)



Foto aerea 2019 (1:5000)



Informazioni sulla Scheda

- **Data rilevazione** 14/10/2022
- **N° elenco** EC.25
- **Località** SALVIANO
- **Denominazione** CHIESA DI SAN MARTINO
- **Morfologia territoriale** Pianura
- **Localizzazione territoriale** ambito urbano
- **Elementi della percezione paesaggistica** assenti
- **Tipologia viabilità di accesso** strada asfaltata
- **Area di pertinenza** altro
- **Presenza di alberature di pregio** si



Informazioni sull'Edificio 14798

Unità volumetriche dell'Edificio 14798

N°	Foglio	Particella	Superficie coperta CTR (m ²)	N° piani	Piani interrati	Mansarda
24327	34	127	8,26			
24352	34	127	3,59			
24354	34	127	205,67			

Caratteristiche generali

- **Tipologia rilievo:** edificio specialistico - religioso
- **Proprietà:** pubblico
- **Stato di conservazione:** buono
- **Stato di utilizzo:** occupato
- **Stato di trasformazione:** trasformazione che ha alterato l'impianto originario

Caratteristiche architettoniche e strutturali

- **Tipologia copertura:** capanna
- **Manto di copertura:** in laterizio
- **Docce e pluviali:** incassati
- **Gronda:** in cemento
- **Finitura esterna muratura:** intonaco
- **Infissi:** in legno
- **Oscuramenti:** persiane in legno

Informazioni sull'Edificio 16654

Unità volumetriche dell'Edificio 16654

N°	Foglio	Particella	Superficie coperta CTR (m ²)	N° piani	Piani interrati	Mansarda
24353	34	A	71,5			
24464	34	A	11,54			
24548	34	A	12,77			
31901	34	A	169,81			
31903	34	A	5,98			

Caratteristiche generali

- **Tipologia rilievo:** edificio specialistico - religioso
- **Proprietà:** pubblico
- **Stato di conservazione:** buono
- **Stato di utilizzo:** occupato
- **Stato di trasformazione:** trasformazione che ha alterato l'impianto originario

Caratteristiche architettoniche e strutturali

- **Tipologia copertura:** capanna
- **Manto di copertura:** in laterizio
- **Docce e pluviali:** incassati
- **Gronda:** in cemento
- **Finitura esterna muratura:** intonaco
- **Infissi:** in legno
- **Oscuramenti:** assenti
- **Presenza di elementi architettonici e decorativi esterni di pregio:** elementi decorativi



Rilievi fotografici

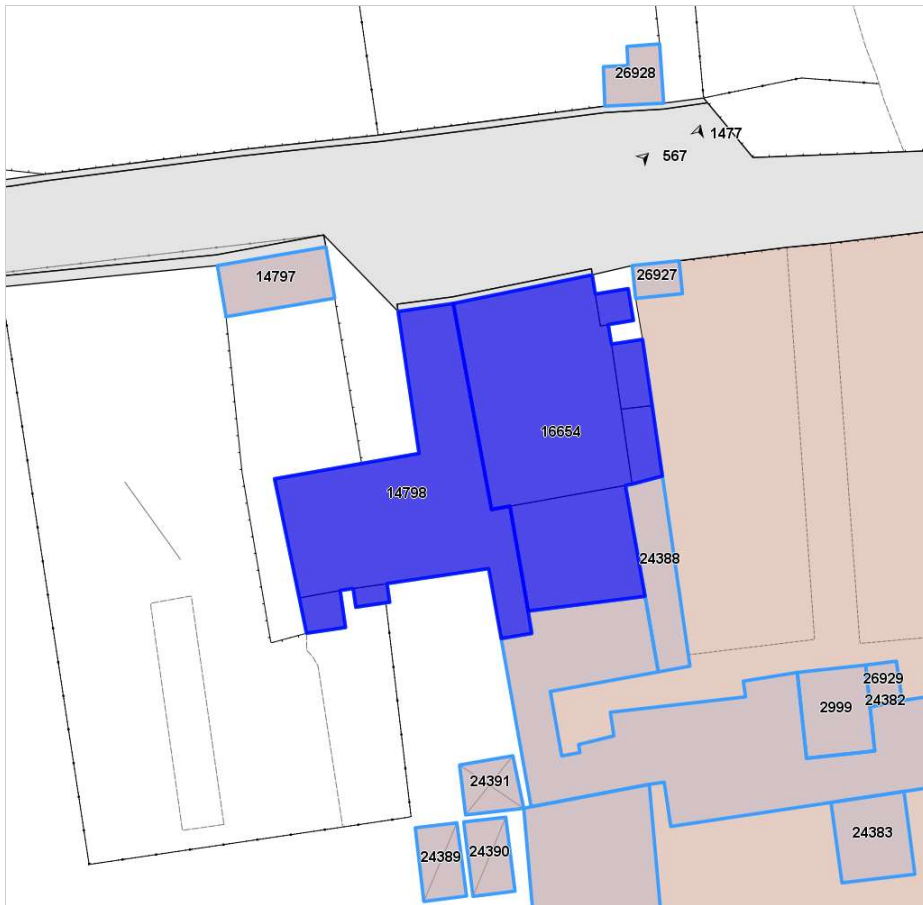


FOTO n° 1477 (pertinenza)

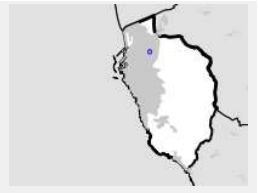


FOTO n° 567 (pertinenza)



Edifici associati alla Scheda:

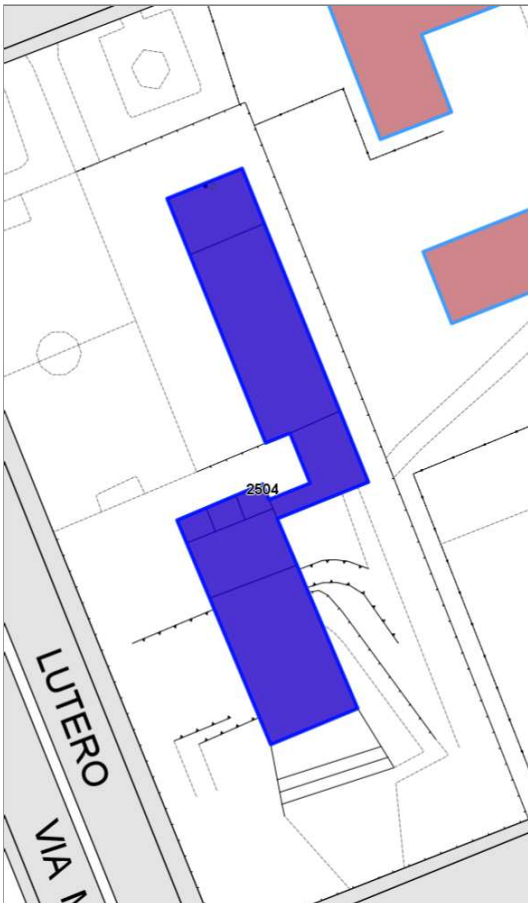
ID 2504



Catasto (1:5000)



Foto aerea 2019 (1:5000)



Informazioni sulla Scheda

- **Data rilevazione** 14/10/2022
- **N° elenco** EC.26
- **Località** SORGENTI
- **Denominazione** CHIESA DI SAN PIO X
- **Morfologia territoriale** Pianura
- **Localizzazione territoriale** ambito urbano
- **Elementi della percezione paesaggistica** assenti
- **Tipologia viabilità di accesso** strada asfaltata
- **Area di pertinenza** cortile
- **Attrezzature e servizi delle aree di pertinenza** parcheggio
campi sportivi
- **Presenza di alberature di pregio** si



Informazioni sull'Edificio 2504

Unità volumetriche dell'Edificio 2504

N°	Foglio	Particella	Superficie coperta CTR (m ²)	N° piani	Piani interrati	Mansarda
13354	10	1342	73,43			
17827	10	1342	76,32			
19460	10	1342	248,27			
31865	10	1342	11,93			
31866	10	1342	11,8			
31867	10	1342	85,55			
31868	10	1342	12,52			
31869	10	1342	223,05			

Caratteristiche generali

- **Tipologia rilievo:** edificio specialistico - religioso
- **Proprietà:** pubblico
- **Stato di conservazione:** buono
- **Stato di utilizzo:** occupato
- **Stato di trasformazione:** nessuna

Caratteristiche architettoniche e strutturali

- **Tipologia copertura:** altro
- **Manto di copertura:** in cemento
- **Docce e pluviali:** in pvc
- **Gronda:** in cemento
- **Finitura esterna muratura:** intonaco
- **Infissi:** in alluminio
- **Oscuramenti:** assenti



Rilievi fotografici

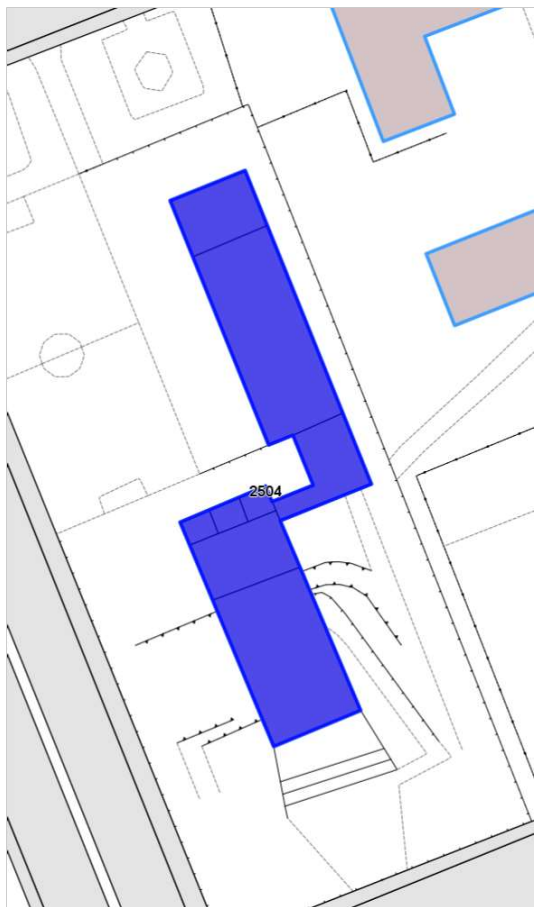


FOTO n° 1481 (pertinenza)

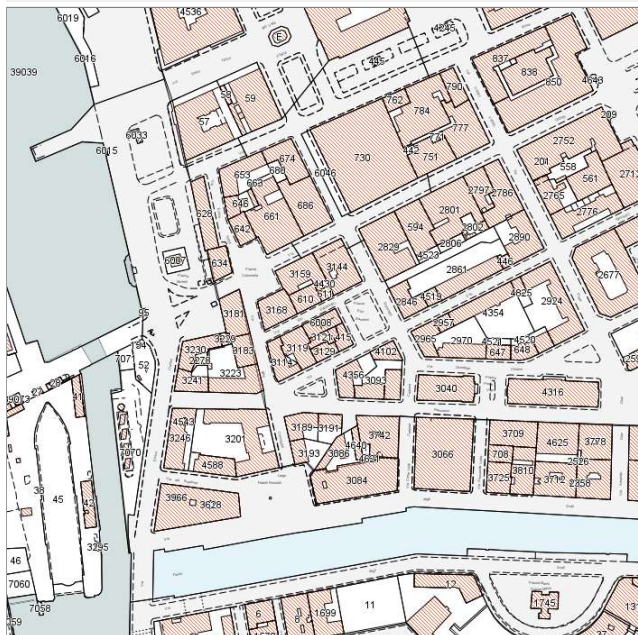
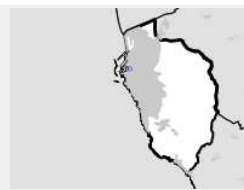


FOTO n° 568 (pertinenza)



Edifici associati alla Scheda:

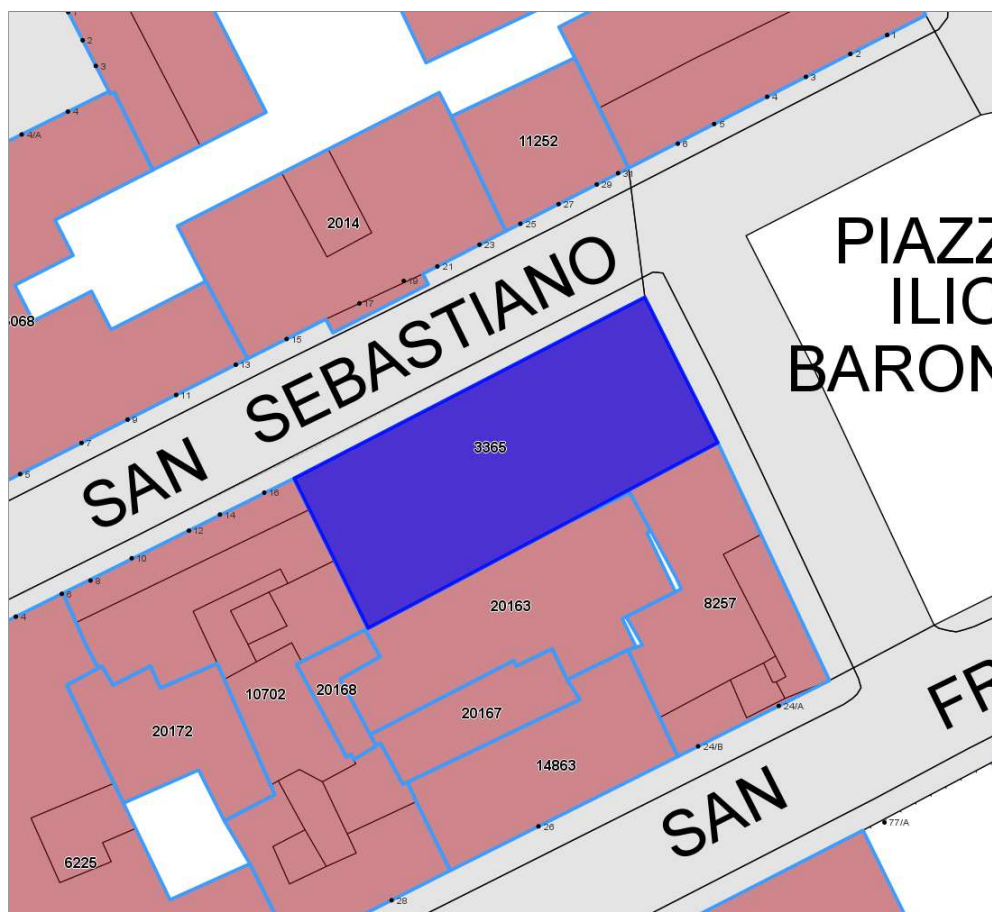
ID 3365



Catasto (1:5000)



Foto aerea 2019 (1:5000)



Informazioni sulla Scheda

- **Data rilevazione** 14/10/2022
- **N° elenco** EC.27
- **Località** CENTRO
- **Denominazione** CHIESA DI SAN SEBASTIANO
- **Morfologia territoriale** Pianura
- **Localizzazione territoriale** ambito urbano
- **Elementi della percezione paesaggistica** assenti
- **Tipologia viabilità di accesso** strada asfaltata
- **Pertinenza** nessuna



Informazioni sull'Edificio 3365

Unità volumetriche dell'Edificio 3365

N°	Foglio	Particella	Superficie coperta CTR (m ²)	N° piani	Piani interrati	Mansarda
31711	94	6008	321.45			

Caratteristiche generali

- **Tipologia rilievo:** edificio specialistico - religioso
- **Proprietà:** pubblico
- **Stato di conservazione:** buono
- **Stato di utilizzo:** occupato
- **Stato di trasformazione:** nessuna

Caratteristiche architettoniche e strutturali

- **Tipologia copertura:** capanna
- **Manto di copertura:** in laterizio
- **Docce e pluviali:** in rame
- **Gronda:** in cemento
- **Finitura esterna muratura:** intonaco
- **Infissi:** in legno
- **Oscuramenti:** assenti
- **Presenza di elementi architettonici e decorativi esterni di pregio:** elementi decorativi decorazioni sottogronda angolari cornici marcapiano



Rilievi fotografici

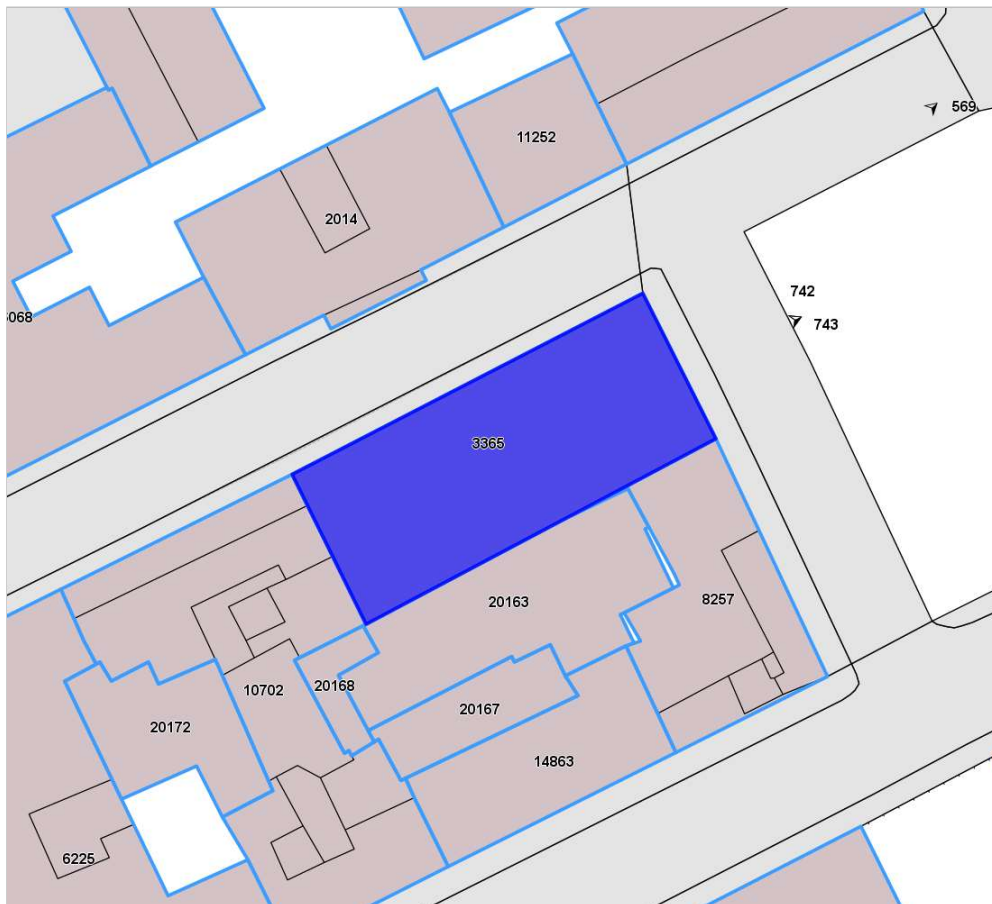


FOTO n° 569 (pertinenza)



FOTO n° 741 (pertinenza)



FOTO n° 742 (pertinenza)



FOTO n° 743 (pertinenza)



FOTO n° 1482 (pertinenza)

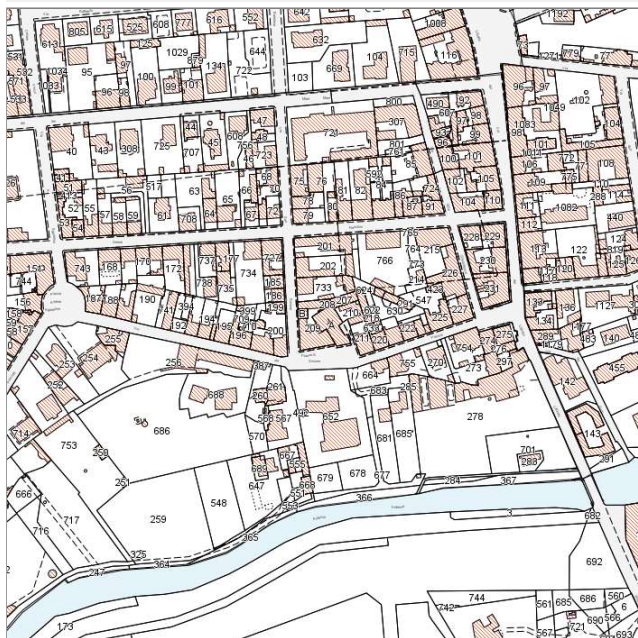






Edifici associati alla Scheda:

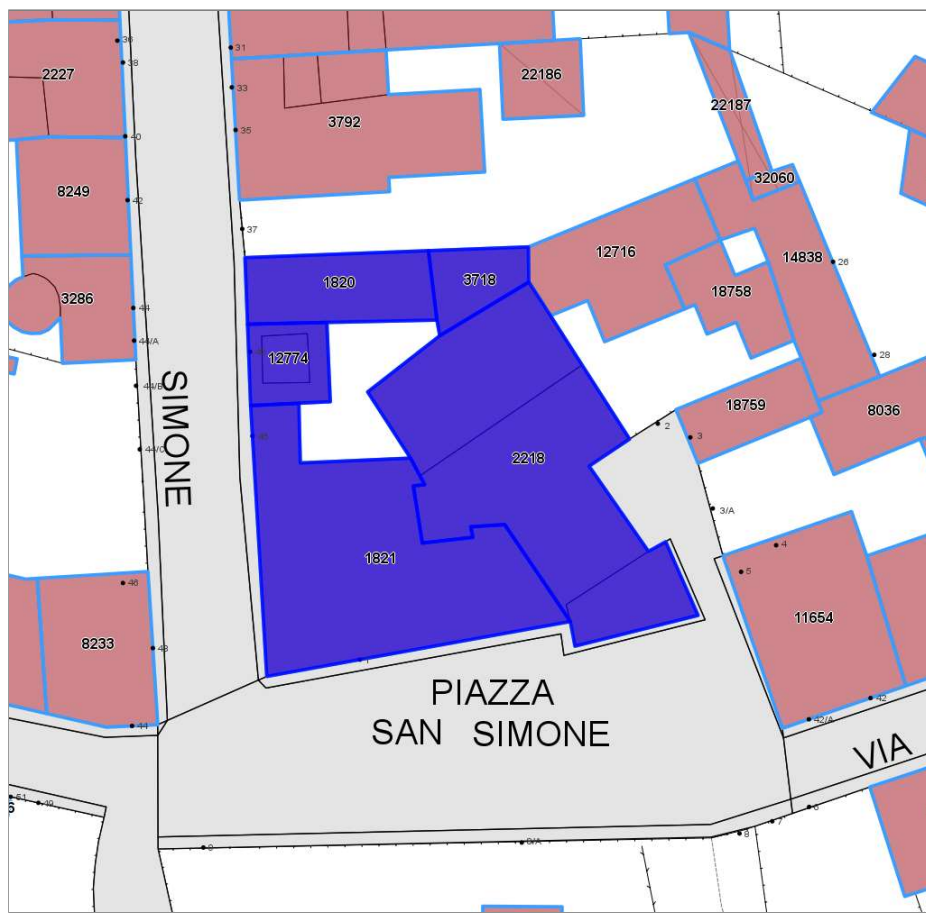
ID 1820 | ID 1821 | ID 2218 | ID 3718 | ID 12774



Catasto (1:5000)



Foto aerea 2019 (1:5000)



Informazioni sulla Scheda

- **Data rilevazione** 14/10/2022
- **N° elenco** EC.28
- **Località** ARDENZA
- **Denominazione** CHIESA DI SAN SIMONE
- **Morfologia territoriale** Pianura
- **Localizzazione territoriale** ambito urbano
- **Elementi della percezione paesaggistica** assenti
- **Tipologia viabilità di accesso** strada asfaltata
- **Area di pertinenza** cortile
- **Presenza di alberature di pregio** no



Informazioni sull'Edificio 1820

Unità volumetriche dell'Edificio 1820

N°	Foglio	Particella	Superficie coperta CTR (m ²)	N° piani	Piani interrati	Mansarda
15152	46	209	91,36			

Informazioni sull'Edificio 1821

Unità volumetriche dell'Edificio 1821

N°	Foglio	Particella	Superficie coperta CTR (m ²)	N° piani	Piani interrati	Mansarda
13259	46	209	341,14			

Informazioni sull'Edificio 2218

Unità volumetriche dell'Edificio 2218

N°	Foglio	Particella	Superficie coperta CTR (m ²)	N° piani	Piani interrati	Mansarda
26773	46	A	142,51			
26775	46	A	208,03			
26776	46	A	53,37			

Informazioni sull'Edificio 3718

Unità volumetriche dell'Edificio 3718

N°	Foglio	Particella	Superficie coperta CTR (m ²)	N° piani	Piani interrati	Mansarda
15154	46	208	42,3			

Informazioni sull'Edificio 12774

Unità volumetriche dell'Edificio 12774

N°	Foglio	Particella	Superficie coperta CTR (m ²)	N° piani	Piani interrati	Mansarda
26763	46	B	29,92			
26764	46	B	16,08			



Rilievi fotografici



FOTO n° 1483 (pertinenza)



Edifici associati alla Scheda:

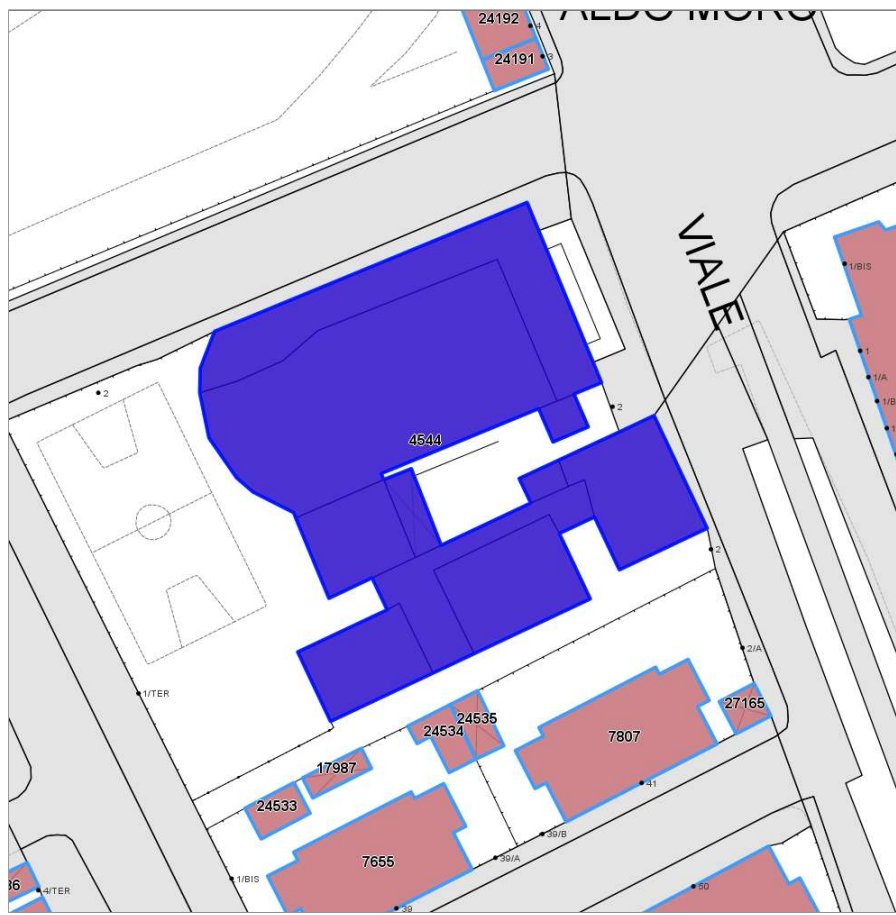
ID 4544



Catasto (1:5000)



Foto aerea 2019 (1:5000)



Informazioni sulla Scheda

- **Data rilevazione** 21/10/2022
- **N° elenco** EC.29
- **Località** FABBRICOTTI
- **Denominazione** CHIESA DI SANT'AGOSTINO
- **Morfologia territoriale** Pianura
- **Localizzazione territoriale** ambito urbano
- **Elementi della percezione paesaggistica** assenti
- **Tipologia viabilità di accesso** strada asfaltata
- **Area di pertinenza** altro
lastricato cementizio
- **Attrezzature e servizi delle aree di pertinenza** campi sportivi
- **Presenza di alberature di pregio** no



Informazioni sull'Edificio 4544

Unità volumetriche dell'Edificio 4544

N°	Foglio	Particella	Superficie coperta CTR (m ²)	N° piani	Piani interrati	Mansarda
14898	41	1040	132.26			
15213	41	1040	134.95			
15242	41	1040	95.65			
15432	41	1040	106.12			
15435	41	1040	12.8			
26762	41	1040	90.08			
26767	41	1040	543.17			
26772	41	1040	15.23			
26777	41	1040	255.67			
43494	41	1040	26.6			

Caratteristiche generali

- **Tipologia rilievo:** edificio specialistico - religioso
- **Proprietà:** pubblico
- **Stato di conservazione:** buono
- **Stato di utilizzo:** occupato
- **Stato di trasformazione:** nessuna

Caratteristiche architettoniche e strutturali

- **Tipologia copertura:** altro capanna
- **Manto di copertura:** in laterizio
- **Docce e pluviali:** in pvc
- **Gronda:** in cemento
- **Finitura esterna muratura:** intonaco
- **Infissi:** altro in legno
- **Oscuramenti:** avvolgibili
- **Presenza di elementi architettonici e decorativi esterni di pregio:** elementi decorativi



Rilievi fotografici

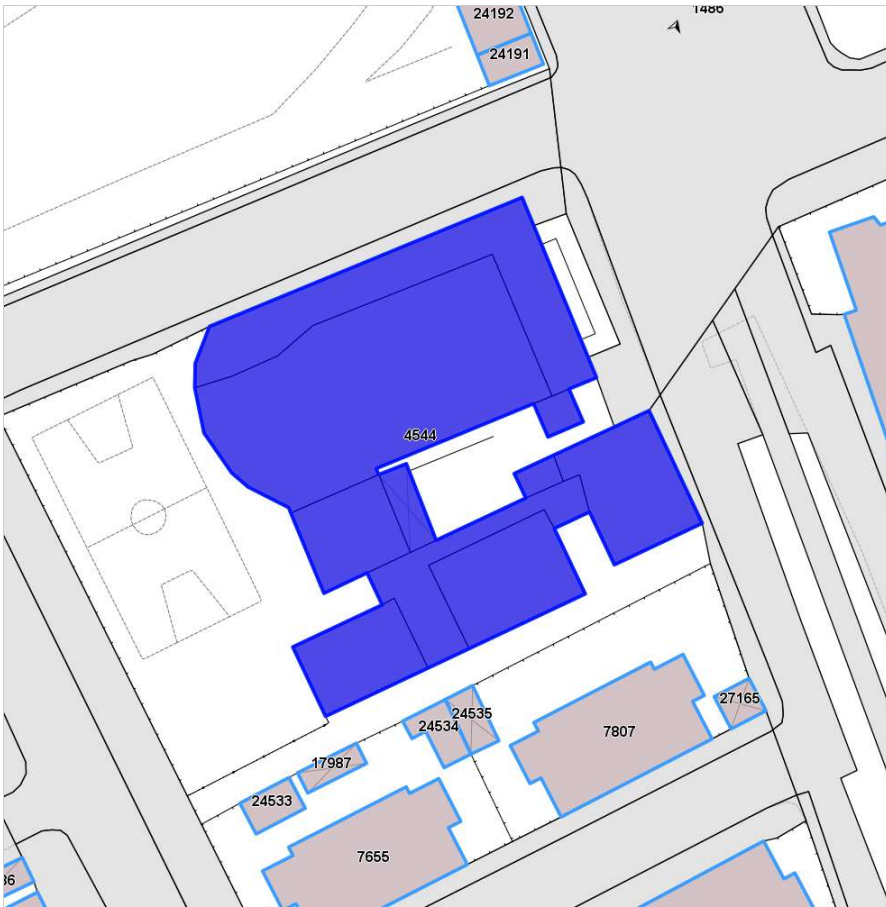


FOTO n° 1486 (pertinenza)



Edifici associati alla Scheda:

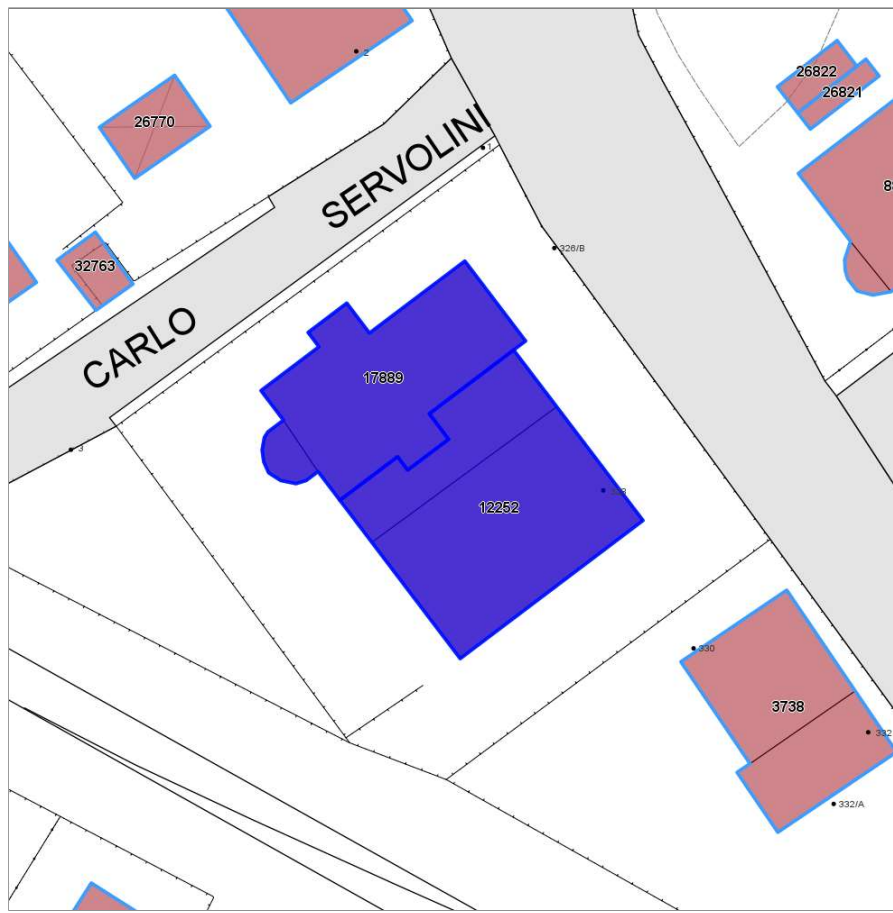
ID 12252 ID 17889



Catasto (1:5000)



Foto aerea 2019 (1:5000)



Informazioni sulla Scheda

- **Data rilevazione** 21/10/2022
- **N° elenco** EC.30
- **Località** QUERCIANELLA
- **Denominazione** CHIESA DI SANT'ANNA IN QUERCIANELLA
- **Morfologia territoriale** Pianura
- **Localizzazione territoriale** ambito urbano
- **Elementi della percezione paesaggistica** assenti
- **Tipologia viabilità di accesso** strada asfaltata
- **Area di pertinenza** cortile
- **Presenza di alberature di pregio** si



Informazioni sull'Edificio 12252

Unità volumetriche dell'Edificio 12252

N°	Foglio	Particella	Superficie coperta CTR (m ²)	N° piani	Piani interrati	Mansarda
23347	89	169	208,97			
23694	89	169	83,47			

Caratteristiche generali

- **Tipologia rilievo:** edificio specialistico - religioso
- **Proprietà:** pubblico
- **Stato di conservazione:** buono
- **Stato di utilizzo:** occupato
- **Stato di trasformazione:** nessuna

Caratteristiche architettoniche e strutturali

- **Tipologia copertura:** capanna
- **Manto di copertura:** in laterizio
- **Docce e pluviali:** in rame
- **Gronda:** in cemento
- **Finitura esterna muratura:** intonaco
- **Infissi:** in legno
- **Oscuramenti:** persiane in legno

Informazioni sull'Edificio 17889

Unità volumetriche dell'Edificio 17889

N°	Foglio	Particella	Superficie coperta CTR (m ²)	N° piani	Piani interrati	Mansarda
31889	89	B	13,43			
31890	89	B	191,51			

Caratteristiche generali

- **Tipologia rilievo:** edificio specialistico - religioso
- **Proprietà:** privato
- **Stato di conservazione:** buono
- **Stato di utilizzo:** occupato
- **Stato di trasformazione:** nessuna

Caratteristiche architettoniche e strutturali

- **Tipologia copertura:** capanna
- **Manto di copertura:** in laterizio
- **Docce e pluviali:** in rame
- **Gronda:** in cemento
- **Finitura esterna muratura:** intonaco
- **Infissi:** in legno
- **Oscuramenti:** persiane in legno
- **Presenza di elementi architettonici e decorativi esterni di pregio:** decorazioni sottogronda
cornici marcapiano



Rilievi fotografici

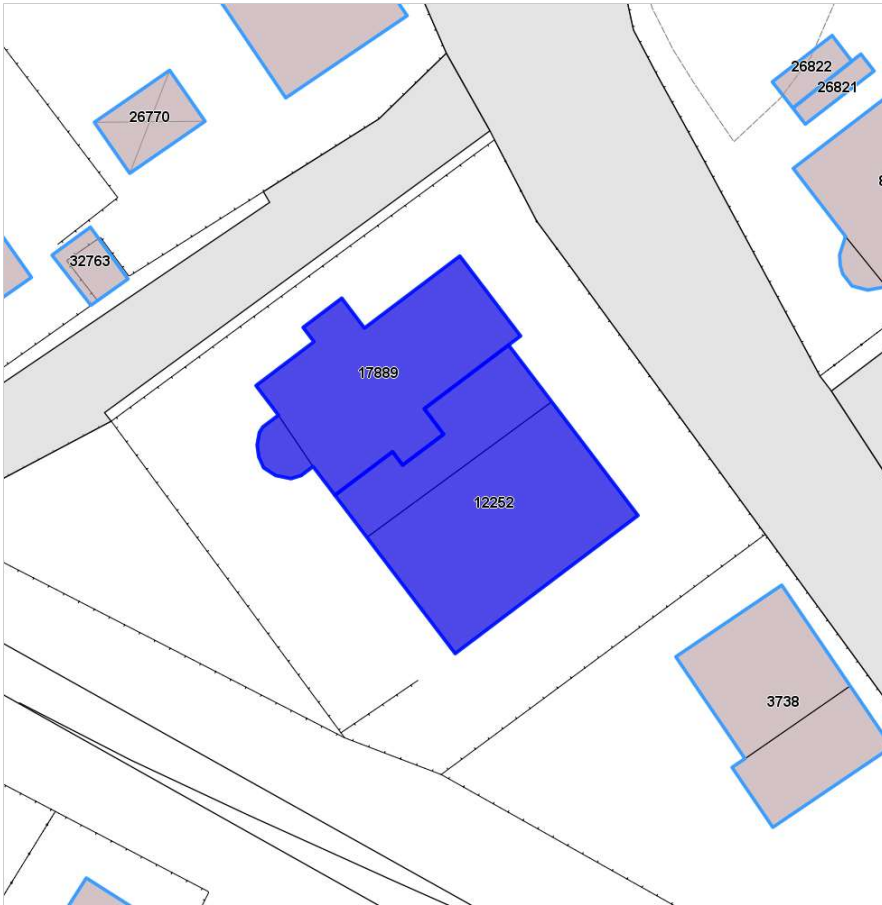
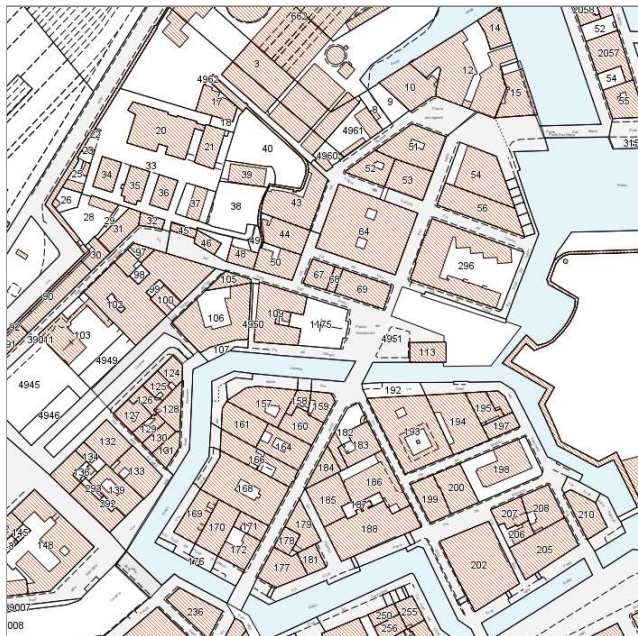


FOTO n° 1489 (pertinenza)



Edifici associati alla Scheda:

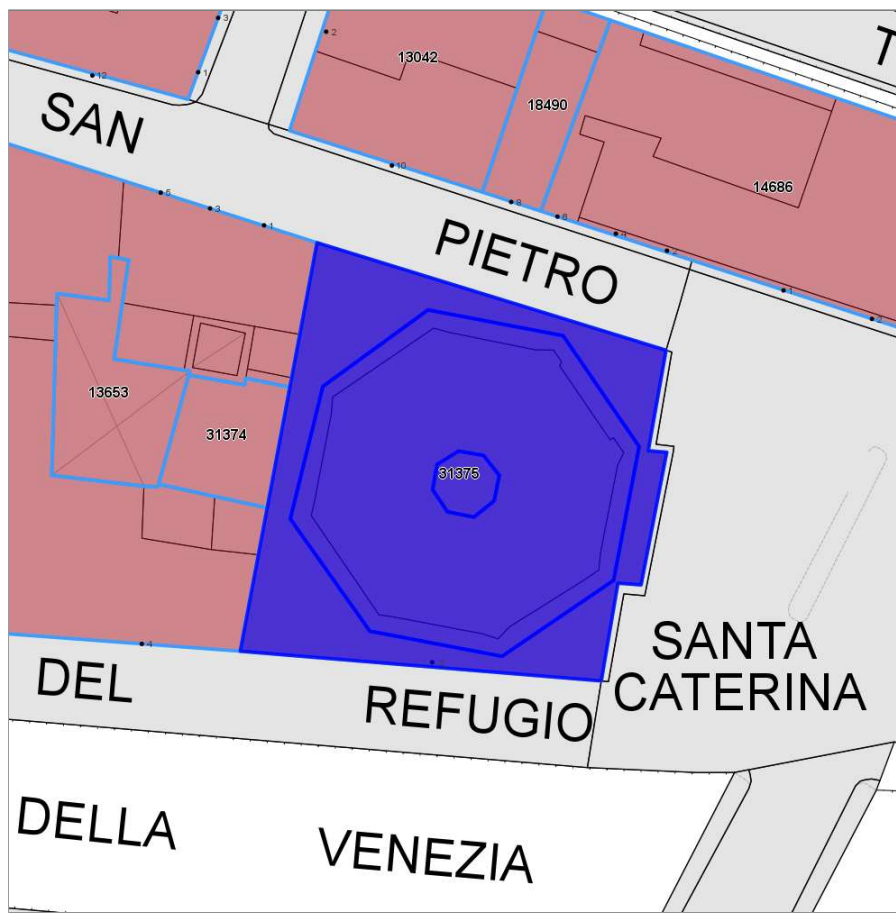
ID 31375 ID 31376 ID 31377



Catasto (1:5000)



Foto aerea 2019 (1:5000)



Informazioni sulla Scheda

- **Data rilevazione** 21/10/2022
- **N° elenco** EC.31
- **Località** VENEZIA
- **Denominazione** CHIESA DI SANTA CATERINA
- **Morfologia territoriale** Pianura
- **Localizzazione territoriale** ambito urbano
- **Elementi della percezione paesaggistica** presenza di coni visivi
- **Tipologia viabilità di accesso** strada asfaltata
- **Presenza di alberature di pregio** no



Informazioni sull'Edificio 31375

Unità volumetriche dell'Edificio 31375

N°	Foglio	Particella	Superficie coperta CTR (m ²)	N° piani	Piani interrati	Mansarda
31720			378.75			

Caratteristiche generali

- **Tipologia rilievo:** edificio specialistico - religioso
- **Proprietà:** pubblico
- **Stato di conservazione:** buono
- **Stato di utilizzo:** occupato
- **Stato di trasformazione:** nessuna

Caratteristiche architettoniche e strutturali

- **Tipologia copertura:** altro padiglione
- **Manto di copertura:** in laterizio
- **Docce e pluviali:** in rame
- **Gronda:** in pietra
- **Finitura esterna muratura:** intonaco in pietra
- **Infissi:** in legno
- **Oscuramenti:** persiane in legno
- **Presenza di elementi architettonici e decorativi esterni di pregio:** elementi decorativi riquadrature aperture cornici marcapiano

Informazioni sull'Edificio 31376

Unità volumetriche dell'Edificio 31376

N°	Foglio	Particella	Superficie coperta CTR (m ²)	N° piani	Piani interrati	Mansarda
31721			500.26			
31723			136.01			

Caratteristiche generali

- **Tipologia rilievo:** edificio specialistico - religioso
- **Proprietà:** pubblico
- **Stato di conservazione:** buono
- **Stato di utilizzo:** occupato
- **Stato di trasformazione:** nessuna

Caratteristiche architettoniche e strutturali

- **Tipologia copertura:** altro padiglione
- **Manto di copertura:** in laterizio
- **Docce e pluviali:** in rame
- **Gronda:** in pietra
- **Finitura esterna muratura:** intonaco in pietra
- **Infissi:** in legno
- **Oscuramenti:** persiane in legno
- **Presenza di elementi architettonici e decorativi esterni di pregio:** elementi decorativi riquadrature aperture cornici marcapiano

Informazioni sull'Edificio 31377

Unità volumetriche dell'Edificio 31377

N°	Foglio	Particella	Superficie coperta CTR (m ²)	N° piani	Piani interrati	Mansarda
31722			24.21			

Caratteristiche generali

- **Tipologia rilievo:** edificio specialistico - religioso
- **Proprietà:** pubblico
- **Stato di conservazione:** buono
- **Stato di utilizzo:** occupato
- **Stato di trasformazione:** nessuna

Caratteristiche architettoniche e strutturali

- **Tipologia copertura:** altro padiglione
- **Manto di copertura:** in laterizio
- **Docce e pluviali:** in rame
- **Gronda:** in pietra
- **Finitura esterna muratura:** intonaco in pietra
- **Infissi:** in legno
- **Oscuramenti:** persiane in legno
- **Presenza di elementi architettonici e decorativi esterni di pregio:** elementi decorativi



riquadrate aperture
cornici marcapiano



Rilievi fotografici

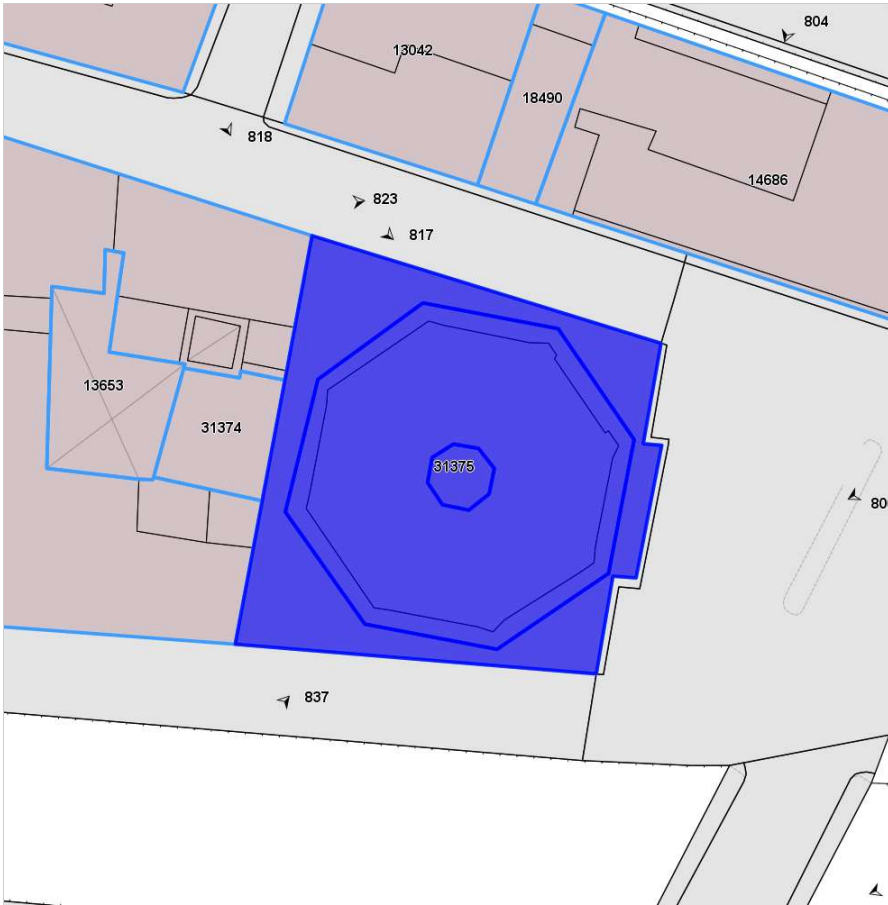


FOTO n° 1492 (pertinenza)



FOTO n° 814 (pertinenza)



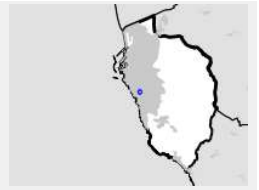
FOTO n° 815 (pertinenza)





Edifici associati alla Scheda:

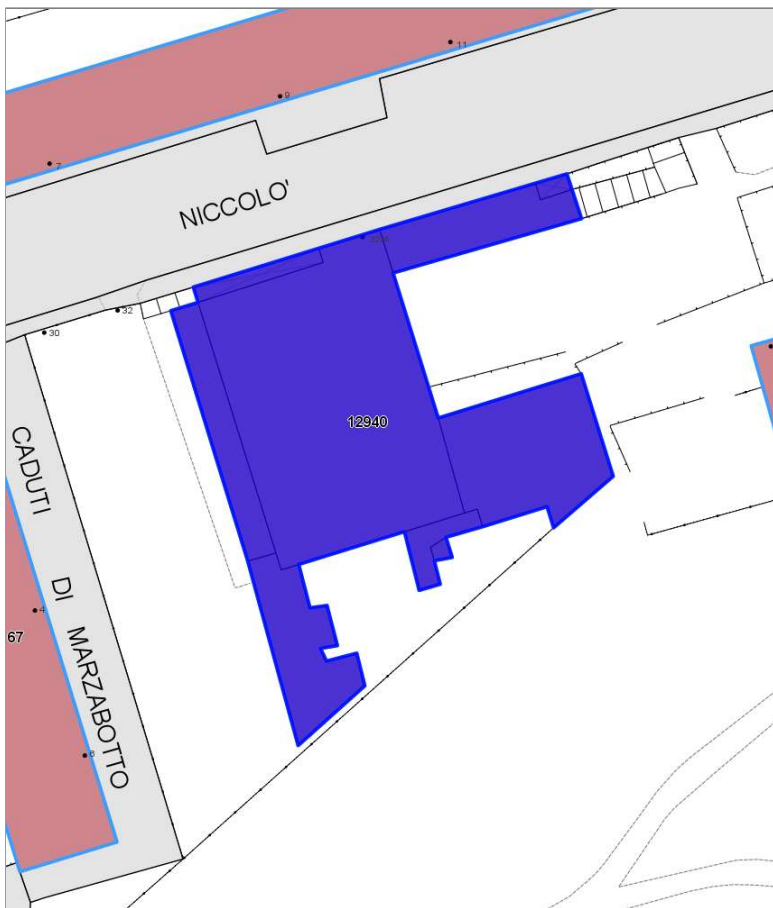
ID 12940



Catasto (1:5000)



Foto aerea 2019 (1:5000)



Informazioni sulla Scheda

- **Data rilevazione** 21/10/2022
- **N° elenco** EC.32
- **Località** LA ROSA
- **Denominazione** CHIESA DI SANTA ROSA
- **Morfologia territoriale** Pianura
- **Localizzazione territoriale** ambito urbano
- **Elementi della percezione paesaggistica** assenti
- **Tipologia viabilità di accesso** strada asfaltata
- **Area di pertinenza** lastricato cementizio
cortile
- **Presenza di alberature di pregio** si



Informazioni sull'Edificio 12940

Unità volumetriche dell'Edificio 12940

N°	Foglio	Particella	Superficie coperta CTR (m ²)	N° piani	Piani interrati	Mansarda
13693	44	1261	34,81			
13699	44	1261	152,98			
13704	44	1261	4,63			
14294	44	1261	125,76			
31836	44	1261	112,02			
31850	44	1261	264,87			
31851	44	1261	820,43			
43303	44	1261	8,25			
43368	44	1261	29,94			

Caratteristiche generali

- **Tipologia rilievo:** edificio specialistico - religioso
- **Proprietà:** pubblico
- **Stato di conservazione:** buono
- **Stato di utilizzo:** occupato
- **Stato di trasformazione:** nessuna

Caratteristiche architettoniche e strutturali

- **Tipologia copertura:** altro capanna
- **Manto di copertura:** altro
- **Docce e pluviali:** in pvc
- **Gronda:** altro
- **Finitura esterna muratura:** a faccia vista
- **Infissi:** in pvc
- **Oscurementi:** avvolgibili



Rilievi fotografici



FOTO n° 1493 (pertinenza)

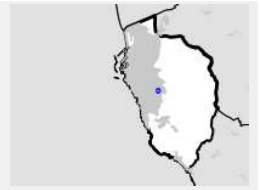


FOTO n° 1494 (pertinenza)



Edifici associati alla Scheda:

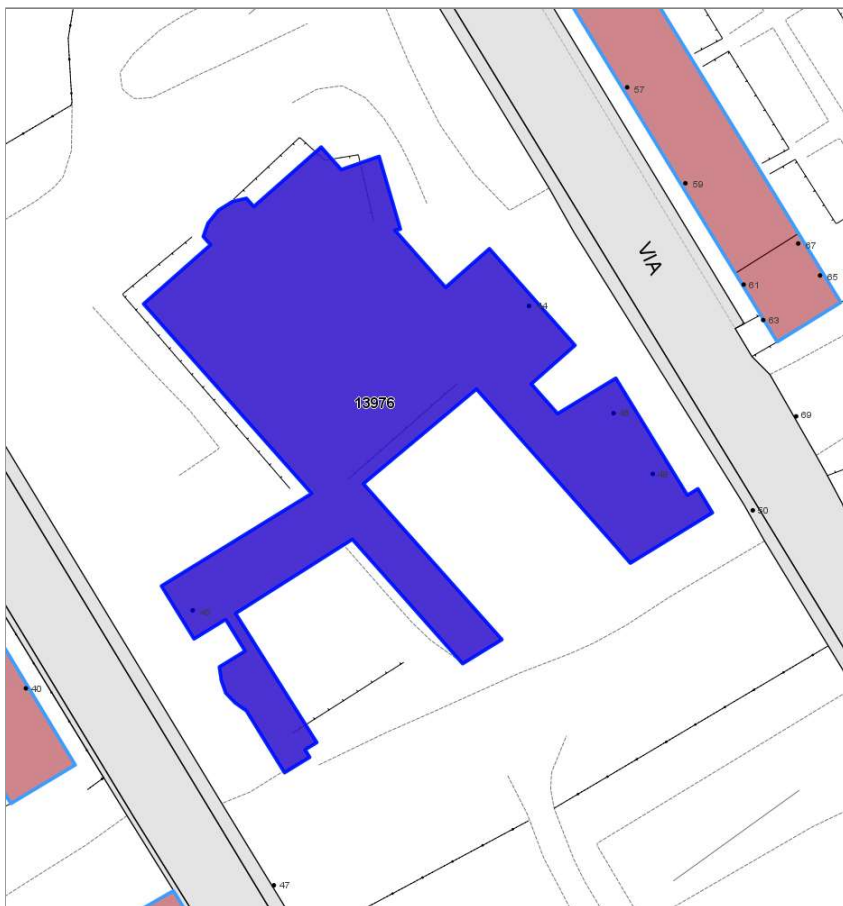
ID 13976



Catasto (1:5000)



Foto aerea 2019 (1:5000)



Informazioni sulla Scheda

- **Data rilevazione** 21/10/2022
- **N° elenco** EC.33
- **Località** COLLINAIA
- **Denominazione** CHIESA SS. ANNUNZIATA DEI GRECI
- **Morfologia territoriale** Pianura
- **Localizzazione territoriale** ambito urbano
- **Elementi della percezione paesaggistica** assenti
- **Tipologia viabilità di accesso** strada asfaltata
- **Area di pertinenza** cortile
giardino
- **Presenza di alberature di pregio** si



Informazioni sull'Edificio 13976

Unità volumetriche dell'Edificio 13976

N°	Foglio	Particella	Superficie coperta CTR (m ²)	N° piani	Piani interrati	Mansarda
49172	48	2557	2608.7			

Caratteristiche generali

- **Tipologia rilievo:** edificio specialistico - religioso
- **Proprietà:** pubblico
- **Stato di conservazione:** buono
- **Stato di utilizzo:** occupato
- **Stato di trasformazione:** nessuna

Caratteristiche architettoniche e strutturali

- **Tipologia copertura:** piana padiglione
- **Manto di copertura:** altro in cemento
- **Docce e pluviali:** incassati
- **Gronda:** in laterizio
- **Finitura esterna muratura:** a faccia vista
- **Infissi:** in legno
- **Oscuramenti:** avvolgibili
- **Presenza di elementi architettonici e decorativi esterni di pregio:** porticato loggia portici



Rilievi fotografici

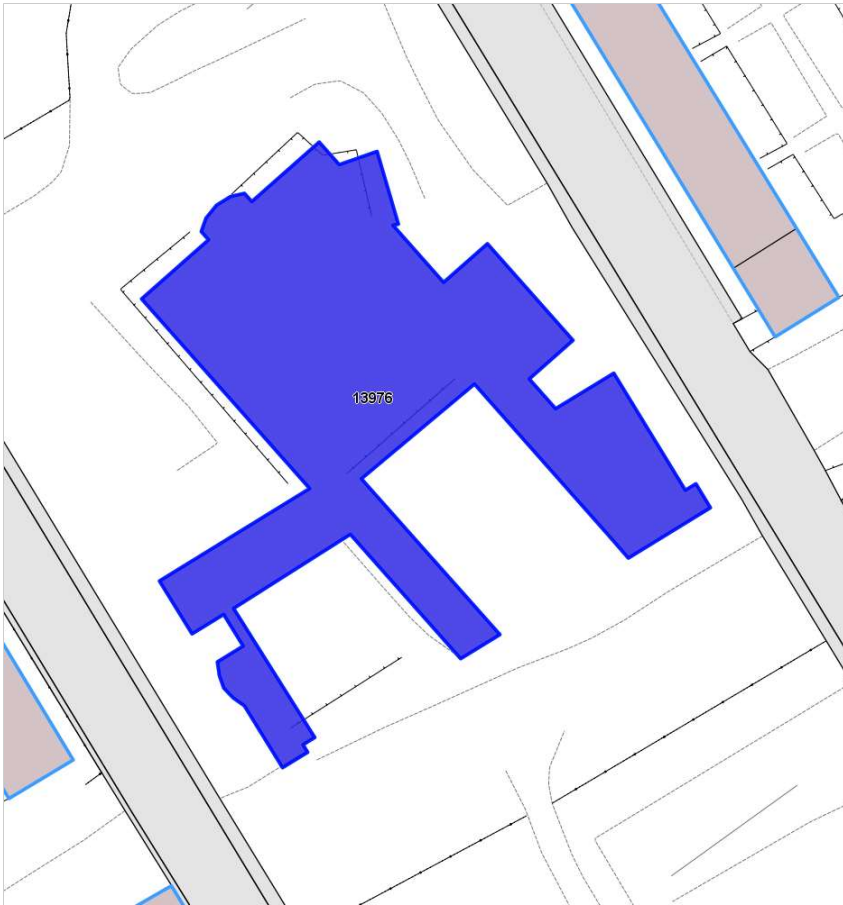


FOTO n° 1495 (pertinenza)

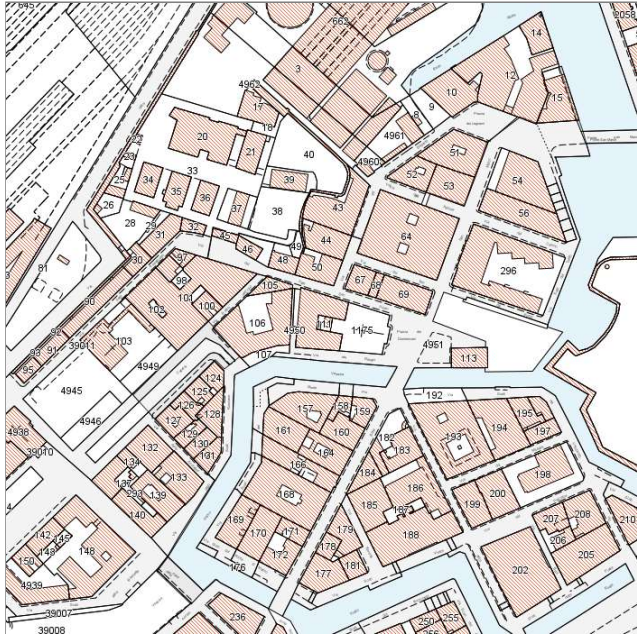
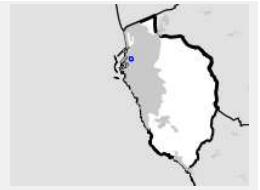


FOTO n° 1497 (pertinenza)



Edifici associati alla Scheda:

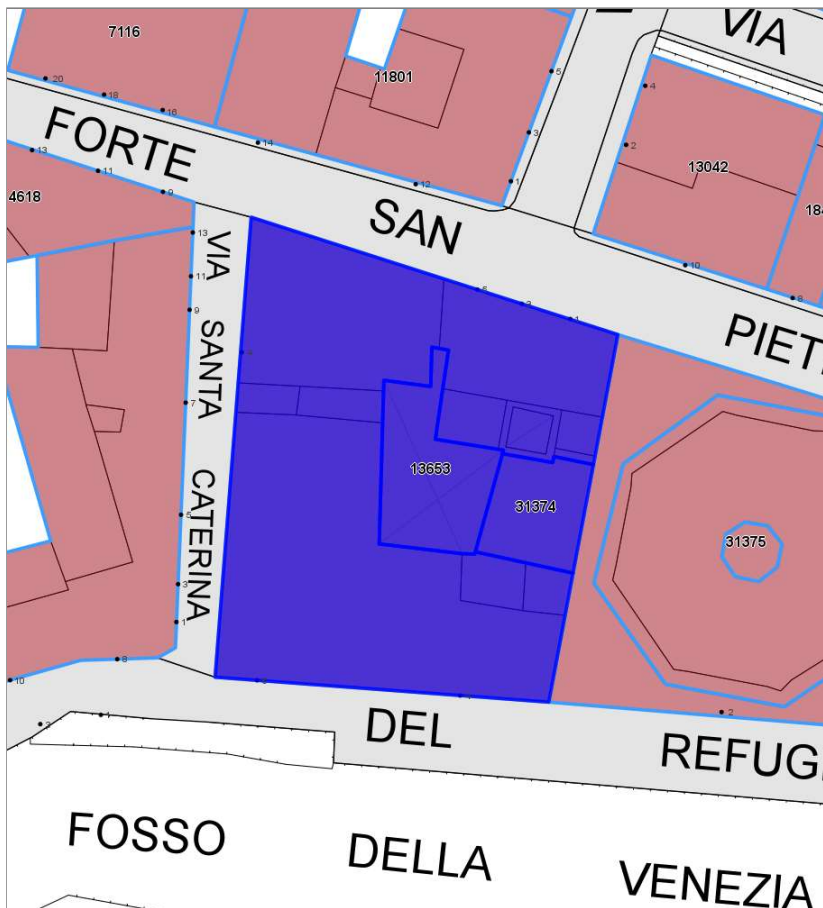
ID 8733 | ID 13653 | ID 31374



Catasto (1:5000)



Foto aerea 2019 (1:5000)



Informazioni sulla Scheda

- **Data rilevazione** 21/10/2022
- **N° elenco** EC.34
- **Località** VENEZIA
- **Denominazione** PALAZZO DEI DOMENICANI
- **Morfologia territoriale** Pianura
- **Localizzazione territoriale** ambito urbano
- **Elementi della percezione paesaggistica** presenza di coni visivi
- **Tipologia viabilità di accesso** strada asfaltata
- **Presenza di alberature di pregio** no



Informazioni sull'Edificio 8733

Unità volumetriche dell'Edificio 8733

N°	Foglio	Particella	Superficie coperta CTR (m ²)	N° piani	Piani interrati	Mansarda
1505	93	109	151.95			
1507	93	109	250.21			
3525	93	109	571.54			
3526	93	109	28.79			
3530	93	109	19			
3543	93	109	30.08			
3544	93	109	3.23			
3545	93	109	14.84			
3554	93	109	12.25			
3736	93	109	23.95			
3742	93	109	16.58			
33139	93	109	15.15			

Caratteristiche generali

- **Tipologia rilievo:** edificio specialistico - religioso
- **Proprietà:** privato
- **Stato di conservazione:** sufficiente
- **Stato di utilizzo:** occupato
- **Stato di trasformazione:** nessuna

Caratteristiche architettoniche e strutturali

- **Tipologia copertura:** capanna
- **Manto di copertura:** in laterizio
- **Docce e pluviali:** in rame
- **Gronda:** in cemento
- **Finitura esterna muratura:** intonaco
- **Infissi:** in legno
- **Oscuramenti:** assenti
- **Presenza di elementi architettonici e decorativi esterni di pregio:** riquadrature aperture

Informazioni sull'Edificio 13653

Unità volumetriche dell'Edificio 13653

N°	Foglio	Particella	Superficie coperta CTR (m ²)	N° piani	Piani interrati	Mansarda
42111	93	111	143.14			

Caratteristiche generali

- **Tipologia rilievo:** edificio specialistico - religioso
- **Proprietà:** privato
- **Stato di conservazione:** sufficiente
- **Stato di utilizzo:** occupato
- **Stato di trasformazione:** nessuna

Caratteristiche architettoniche e strutturali

- **Tipologia copertura:** capanna
- **Manto di copertura:** in laterizio
- **Docce e pluviali:** in rame
- **Gronda:** in cemento
- **Finitura esterna muratura:** intonaco
- **Infissi:** in legno
- **Oscuramenti:** assenti
- **Presenza di elementi architettonici e decorativi esterni di pregio:** riquadrature aperture

Informazioni sull'Edificio 31374

Unità volumetriche dell'Edificio 31374

N°	Foglio	Particella	Superficie coperta CTR (m ²)	N° piani	Piani interrati	Mansarda
3542			93.61			


Caratteristiche generali

- **Tipologia rilievo:** edificio specialistico - religioso
- **Proprietà:** privato
- **Stato di conservazione:** sufficiente
- **Stato di utilizzo:** occupato
- **Stato di trasformazione:** nessuna

Caratteristiche architettoniche e strutturali

- **Tipologia copertura:** capanna
- **Manto di copertura:** in laterizio
- **Docce e pluviali:** in rame
- **Gronda:** in cemento
- **Finitura esterna muratura:** intonaco
- **Infissi:** in legno
- **Oscuramenti:** assenti



- 
- **Presenza di elementi architettonici e decorativi esterni di pregio:** riquadrature aperture



Rilievi fotografici

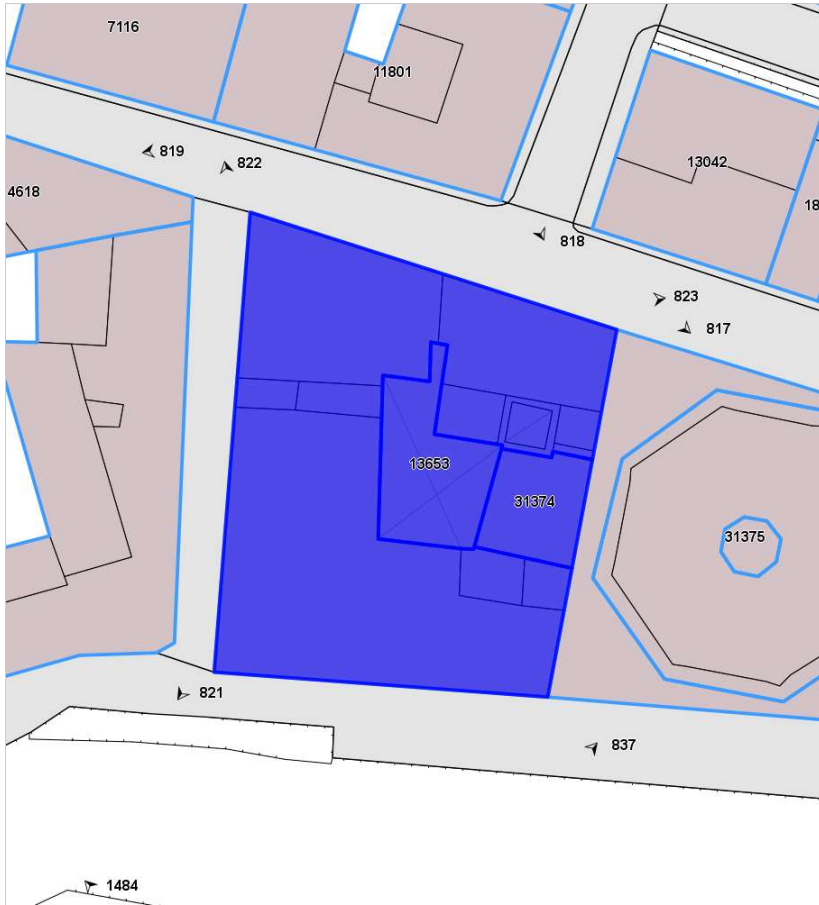


FOTO n° 820 (pertinenza)



FOTO n° 821 (pertinenza)



FOTO n° 822 (pertinenza)



FOTO n° 823 (pertinenza)





Edifici associati alla Scheda:

ID 8935 | ID 8936



Catasto (1:5000)



Foto aerea 2019 (1:5000)



Informazioni sulla Scheda

- **Data rilevazione** 21/10/2022
- **N° elenco** EC.35
- **Località** SCOPAIA
- **Denominazione** SALA DEL REGNO DEI TESTIMONI DI GEOVA
- **Morfologia territoriale** Pianura
- **Localizzazione territoriale** ambito urbano
- **Elementi della percezione paesaggistica** assenti
- **Tipologia viabilità di accesso** strada asfaltata
- **Area di pertinenza** cortile
giardino
- **Attrezzature e servizi delle aree di pertinenza** parcheggio
- **Presenza di alberature di pregio** no



Informazioni sull'Edificio 8935

Unità volumetriche dell'Edificio 8935

N°	Foglio	Particella	Superficie coperta CTR (m ²)	N° piani	Piani interrati	Mansarda
40192	48	1529	20,65			

Caratteristiche generali

- **Tipologia rilievo:** annesso (generico) edificio specialistico - religioso
- **Proprietà:** pubblico
- **Stato di conservazione:** buono
- **Stato di utilizzo:** occupato
- **Stato di trasformazione:** nessuna

Caratteristiche architettoniche e strutturali

- **Tipologia copertura:** padiglione
- **Manto di copertura:** altro
- **Finitura esterna muratura:** intonaco

Informazioni sull'Edificio 8936

Unità volumetriche dell'Edificio 8936

N°	Foglio	Particella	Superficie coperta CTR (m ²)	N° piani	Piani interrati	Mansarda
11565	48	1529	335.09			
22739	48	1529	210.53			
23743	48	1529	213,35			

Caratteristiche generali

- **Tipologia rilievo:** edificio specialistico - religioso
- **Proprietà:** pubblico
- **Stato di conservazione:** buono
- **Stato di utilizzo:** occupato
- **Stato di trasformazione:** nessuna

Caratteristiche architettoniche e strutturali

- **Tipologia copertura:** padiglione
- **Manto di copertura:** altro
- **Docce e pluviali:** incassati
- **Gronda:** in cemento
- **Finitura esterna muratura:** intonaco
- **Infissi:** in alluminio
- **Oscuramenti:** assenti



Rilievi fotografici



FOTO n° 1502 (pertinenza)



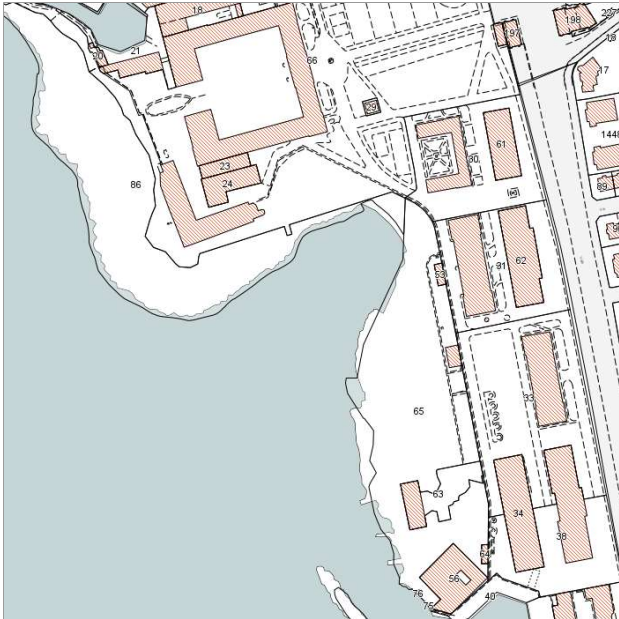
FOTO n° 1503 (pertinenza)



Report Scheda Edifici patrimonio urbano N°11

Edifici associati alla Scheda:

ID 138 ID 1664 ID 3386 ID 3457 ID 4112 ID 4303 ID 5071 ID 5208 ID 5223 ID 6592 ID 7376 ID 7880 ID 10164 ID 10397 ID 11772 ID 12232 ID 12356 ID 13132 ID 13133 ID 13827 ID 13908 ID 14570 ID 14628 ID 15360 ID 15361 ID 18015 ID 19174 ID 22927 ID 22928 ID 22929 ID 22930 ID 22931 ID 22932 ID 22933 ID 22934 ID 22935 ID 22936 ID 22942 ID 22943 ID 22947 ID 22948 ID 22949 ID 22950 ID 22951 ID 22952 ID 22953 ID 22954 ID 22955 ID 22956 ID 22957 ID 22995 ID 32496



Catasto (1:5000)


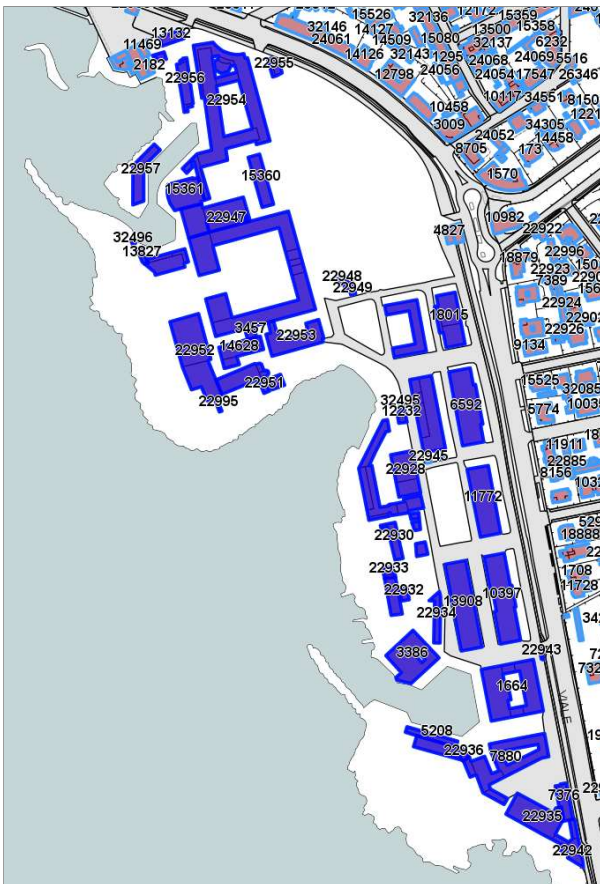


Foto aerea 2019 (1:5000)



Informazioni sulla Scheda

- **Data rilevazione** 07/10/2022
- **N° elenco** ES.01
- **Località** SANT'JACOPO
- **Denominazione** ACCADEMIA NAVALE
- **Morfologia territoriale** Costa
- **Localizzazione territoriale** costa urbana
- **Elementi della percezione paesaggistica** visuale dalla costa
- **Tipologia viabilità di accesso** viale alberato|strada asfaltata
- **Area di pertinenza** lastricato cementizio
cortile
giardino
- **Attrezzature e servizi delle aree di pertinenza** parcheggio
campi sportivi
- **Presenza di alberature di pregio** no
- **Tipologia spiaggia** moletti in cemento



Informazioni sull'Edificio 138

Unità volumetriche dell'Edificio 138

N°	Foglio	Particella	Superficie coperta CTR (m ²)	N° piani	Piani interrati	Mansarda
6675	43	66	637.15			
7034	43	66	43.46			
7039	43	66	46.05			

Informazioni sull'Edificio 1664

Unità volumetriche dell'Edificio 1664

N°	Foglio	Particella	Superficie coperta CTR (m ²)	N° piani	Piani interrati	Mansarda
543	43	42	1056.27			
5304	43	42	105.32			
5342	43	42	107.01			
5343	43	42	840.86			

Informazioni sull'Edificio 3386

Unità volumetriche dell'Edificio 3386

N°	Foglio	Particella	Superficie coperta CTR (m ²)	N° piani	Piani interrati	Mansarda
921	43	56	1357.11			

Informazioni sull'Edificio 3457

Unità volumetriche dell'Edificio 3457

N°	Foglio	Particella	Superficie coperta CTR (m ²)	N° piani	Piani interrati	Mansarda
7097	43	23	98.19			

Informazioni sull'Edificio 4112

Unità volumetriche dell'Edificio 4112

N°	Foglio	Particella	Superficie coperta CTR (m ²)	N° piani	Piani interrati	Mansarda
7019	43	18	603.5			
37572	43	18	600.07			

Informazioni sull'Edificio 4303

Unità volumetriche dell'Edificio 4303

N°	Foglio	Particella	Superficie coperta CTR (m ²)	N° piani	Piani interrati	Mansarda
239	43	59	505.24			

Informazioni sull'Edificio 5071

Unità volumetriche dell'Edificio 5071

N°	Foglio	Particella	Superficie coperta CTR (m ²)	N° piani	Piani interrati	Mansarda
7350	43	31	480.35			
7351	43	31	1037.61			
7361	43	31	36.12			



Informazioni sull'Edificio 5208

Unità volumetriche dell'Edificio 5208

N°	Foglio	Particella	Superficie coperta CTR (m ²)	N° piani	Piani interrati	Mansarda
240	43	89	295.09			

Informazioni sull'Edificio 5223

Unità volumetriche dell'Edificio 5223

N°	Foglio	Particella	Superficie coperta CTR (m ²)	N° piani	Piani interrati	Mansarda
6599	43	29	64.39			

Informazioni sull'Edificio 6592

Unità volumetriche dell'Edificio 6592

N°	Foglio	Particella	Superficie coperta CTR (m ²)	N° piani	Piani interrati	Mansarda
7259	43	62	1617.19			

Informazioni sull'Edificio 7376

Unità volumetriche dell'Edificio 7376

N°	Foglio	Particella	Superficie coperta CTR (m ²)	N° piani	Piani interrati	Mansarda
30562	43	58	363.99			

Informazioni sull'Edificio 7880

Unità volumetriche dell'Edificio 7880

N°	Foglio	Particella	Superficie coperta CTR (m ²)	N° piani	Piani interrati	Mansarda
333	43	89	117.3			
336	43	89	1105.13			
3805	43	89	142.61			
4074	43	89	10.51			
5115	43	89	513.44			

Informazioni sull'Edificio 10164

Unità volumetriche dell'Edificio 10164

N°	Foglio	Particella	Superficie coperta CTR (m ²)	N° piani	Piani interrati	Mansarda
203	43	21	93.41			
205	43	21	91.55			
370	43	21	435.9			

Informazioni sull'Edificio 10397

Unità volumetriche dell'Edificio 10397

N°	Foglio	Particella	Superficie coperta CTR (m ²)	N° piani	Piani interrati	Mansarda
7472	43	38	1707.86			

Informazioni sull'Edificio 11772



Unità volumetriche dell'Edificio 11772

N°	Foglio	Particella	Superficie coperta CTR (m ²)	N° piani	Piani interrati	Mansarda
7473	43	33	1375.58			

Informazioni sull'Edificio 12232**Unità volumetriche dell'Edificio 12232**

N°	Foglio	Particella	Superficie coperta CTR (m ²)	N° piani	Piani interrati	Mansarda
41710	43	53	93.94			

Informazioni sull'Edificio 12356**Unità volumetriche dell'Edificio 12356**

N°	Foglio	Particella	Superficie coperta CTR (m ²)	N° piani	Piani interrati	Mansarda
7131	43	30	881.01			

Informazioni sull'Edificio 13132**Unità volumetriche dell'Edificio 13132**

N°	Foglio	Particella	Superficie coperta CTR (m ²)	N° piani	Piani interrati	Mansarda
4814	43	87	204.29			

Informazioni sull'Edificio 13133**Unità volumetriche dell'Edificio 13133**

N°	Foglio	Particella	Superficie coperta CTR (m ²)	N° piani	Piani interrati	Mansarda
294	43	87	68.15			

Informazioni sull'Edificio 13827**Unità volumetriche dell'Edificio 13827**

N°	Foglio	Particella	Superficie coperta CTR (m ²)	N° piani	Piani interrati	Mansarda
743	43	20	73.44			

Informazioni sull'Edificio 13908**Unità volumetriche dell'Edificio 13908**

N°	Foglio	Particella	Superficie coperta CTR (m ²)	N° piani	Piani interrati	Mansarda
7471	43	34	1761.54			

Informazioni sull'Edificio 14570**Unità volumetriche dell'Edificio 14570**

N°	Foglio	Particella	Superficie coperta CTR (m ²)	N° piani	Piani interrati	Mansarda
45969	43	63	392.72			



Informazioni sull'Edificio 14628

Unità volumetriche dell'Edificio 14628

N°	Foglio	Particella	Superficie coperta CTR (m ²)	N° piani	Piani interrati	Mansarda
7081	43	24	547.84			
7087	43	24	125.03			

Informazioni sull'Edificio 15360

Unità volumetriche dell'Edificio 15360

N°	Foglio	Particella	Superficie coperta CTR (m ²)	N° piani	Piani interrati	Mansarda
7060	43	19	580.45			

Informazioni sull'Edificio 15361

Unità volumetriche dell'Edificio 15361

N°	Foglio	Particella	Superficie coperta CTR (m ²)	N° piani	Piani interrati	Mansarda
888	43	19	839.02			

Informazioni sull'Edificio 18015

Unità volumetriche dell'Edificio 18015

N°	Foglio	Particella	Superficie coperta CTR (m ²)	N° piani	Piani interrati	Mansarda
6906	43	61	387.96			
6928	43	61	569.34			
42381	43	61	95.34			

Informazioni sull'Edificio 19174

Unità volumetriche dell'Edificio 19174

N°	Foglio	Particella	Superficie coperta CTR (m ²)	N° piani	Piani interrati	Mansarda
1158	43	66	778.59			
6998	43	66	1383.89			
7018	43	66	484.45			
7260	43	66	1667.26			
7262	43	66	115.85			
7263	43	66	122.8			
7265	43	66	78.04			

Caratteristiche generali

- **Tipologia rilievo:** edificio specialistico (generico) palazzo storico
- **Proprietà:** pubblico
- **Stato di conservazione:** buono
- **Stato di utilizzo:** occupato
- **Stato di trasformazione:** nessuna

Caratteristiche architettoniche e strutturali

- **Tipologia copertura:** padiglione
- **Manto di copertura:** altro
- **Docce e pluviali:** incassati
- **Finitura esterna muratura:** intonaco
- **Infissi:** in legno
- **Oscuramenti:** persiane in legno
- **Presenza di elementi architettonici e decorativi esterni di pregio:** decorazioni sottogronda angolari zoccolature riquadrature aperture cornici marcapiano porticato loggia portici

Informazioni sull'Edificio 22927

Unità volumetriche dell'Edificio 22927



N°	Foglio	Particella	Superficie coperta CTR (m²)	N° piani	Piani interrati	Mansarda
1167			503.06			
1418			380.17			
1420			273.49			
6699			195.16			
6700			111.16			
42374			60.6			

Informazioni sull'Edificio 22928

Unità volumetriche dell'Edificio 22928

N°	Foglio	Particella	Superficie coperta CTR (m²)	N° piani	Piani interrati	Mansarda
1354			592.75			
1356			309.5			

Informazioni sull'Edificio 22929

Unità volumetriche dell'Edificio 22929

N°	Foglio	Particella	Superficie coperta CTR (m²)	N° piani	Piani interrati	Mansarda
6558			107.88			

Informazioni sull'Edificio 22930

Unità volumetriche dell'Edificio 22930

N°	Foglio	Particella	Superficie coperta CTR (m²)	N° piani	Piani interrati	Mansarda
6156			317.41			

Informazioni sull'Edificio 22931

Unità volumetriche dell'Edificio 22931

N°	Foglio	Particella	Superficie coperta CTR (m²)	N° piani	Piani interrati	Mansarda
4181			125.93			

Informazioni sull'Edificio 22932

Unità volumetriche dell'Edificio 22932

N°	Foglio	Particella	Superficie coperta CTR (m²)	N° piani	Piani interrati	Mansarda
6979			85.74			

Informazioni sull'Edificio 22933

Unità volumetriche dell'Edificio 22933

N°	Foglio	Particella	Superficie coperta CTR (m²)	N° piani	Piani interrati	Mansarda
572			33.41			
2075			71.32			

Informazioni sull'Edificio 22934

Unità volumetriche dell'Edificio 22934

N°	Foglio	Particella	Superficie coperta CTR (m²)	N° piani	Piani interrati	Mansarda



51418		298.53			
-------	--	--------	--	--	--

Informazioni sull'Edificio 22935

Unità volumetriche dell'Edificio 22935

N°	Foglio	Particella	Superficie coperta CTR (m²)	N° piani	Piani interrati	Mansarda
4982			83.87			
4990			138.9			
30563			58.95			
30564			1202.24			
33244			103.76			

Informazioni sull'Edificio 22936

Unità volumetriche dell'Edificio 22936

N°	Foglio	Particella	Superficie coperta CTR (m²)	N° piani	Piani interrati	Mansarda
51420			54.92			

Informazioni sull'Edificio 22942

Unità volumetriche dell'Edificio 22942

N°	Foglio	Particella	Superficie coperta CTR (m²)	N° piani	Piani interrati	Mansarda
51426	43	49	191.22			

Informazioni sull'Edificio 22943

Unità volumetriche dell'Edificio 22943

N°	Foglio	Particella	Superficie coperta CTR (m²)	N° piani	Piani interrati	Mansarda
42549			20			

Informazioni sull'Edificio 22947

Unità volumetriche dell'Edificio 22947

N°	Foglio	Particella	Superficie coperta CTR (m²)	N° piani	Piani interrati	Mansarda
7012	43	18	392.06			

Informazioni sull'Edificio 22948

Unità volumetriche dell'Edificio 22948

N°	Foglio	Particella	Superficie coperta CTR (m²)	N° piani	Piani interrati	Mansarda
6618			53.53			

Informazioni sull'Edificio 22949

Unità volumetriche dell'Edificio 22949

N°	Foglio	Particella	Superficie coperta CTR (m²)	N° piani	Piani interrati	Mansarda
6597			22.29			



Informazioni sull'Edificio 22950

Unità volumetriche dell'Edificio 22950

N°	Foglio	Particella	Superficie coperta CTR (m ²)	N° piani	Piani interrati	Mansarda
20985			142.73			

Informazioni sull'Edificio 22951

Unità volumetriche dell'Edificio 22951

N°	Foglio	Particella	Superficie coperta CTR (m ²)	N° piani	Piani interrati	Mansarda
20982			61.74			

Informazioni sull'Edificio 22952

Unità volumetriche dell'Edificio 22952

N°	Foglio	Particella	Superficie coperta CTR (m ²)	N° piani	Piani interrati	Mansarda
6767			806.92			
7036			1320.13			

Informazioni sull'Edificio 22953

Unità volumetriche dell'Edificio 22953

N°	Foglio	Particella	Superficie coperta CTR (m ²)	N° piani	Piani interrati	Mansarda
37571			979.12			

Informazioni sull'Edificio 22954

Unità volumetriche dell'Edificio 22954

N°	Foglio	Particella	Superficie coperta CTR (m ²)	N° piani	Piani interrati	Mansarda
2738			290.23			
5766			68.4			
5768			145.12			
5795			1553.22			
7243			175.19			
7652			2076.06			

Informazioni sull'Edificio 22955

Unità volumetriche dell'Edificio 22955

N°	Foglio	Particella	Superficie coperta CTR (m ²)	N° piani	Piani interrati	Mansarda
6222			43.93			
6223			52.82			
6273			59.89			

Informazioni sull'Edificio 22956

Unità volumetriche dell'Edificio 22956

N°	Foglio	Particella	Superficie coperta CTR (m ²)	N° piani	Piani interrati	Mansarda
186			421.19			
7100			23.91			
21025			27.46			
31963			15.37			



Informazioni sull'Edificio 22957

Unità volumetriche dell'Edificio 22957

N°	Foglio	Particella	Superficie coperta CTR (m ²)	N° piani	Piani interrati	Mansarda
230			338.1			
39094			249.85			

Informazioni sull'Edificio 22995

Unità volumetriche dell'Edificio 22995

N°	Foglio	Particella	Superficie coperta CTR (m ²)	N° piani	Piani interrati	Mansarda
20984			26.68			

Informazioni sull'Edificio 32496

Unità volumetriche dell'Edificio 32496

N°	Foglio	Particella	Superficie coperta CTR (m ²)	N° piani	Piani interrati	Mansarda
54208	43	20	11.07			



Rilievi fotografici



FOTO n° 514 (pertinenza)



FOTO n° 515 (pertinenza)



FOTO n° 1391 (pertinenza)



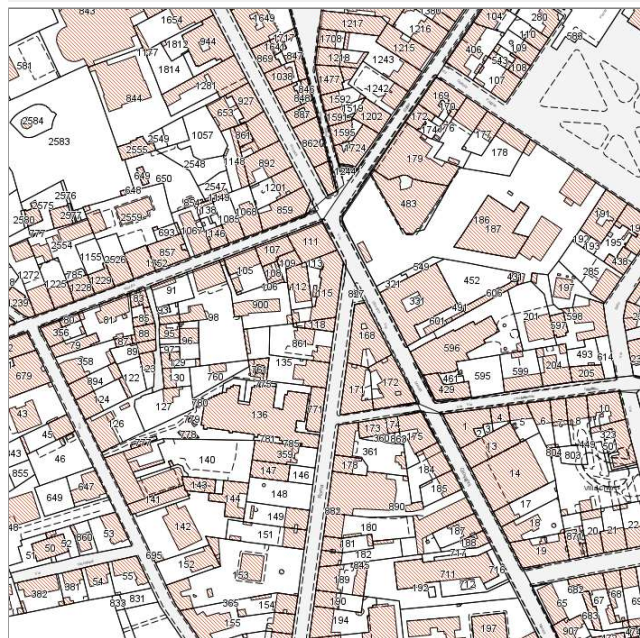
FOTO n° 513 (edificio 19174)





Edifici associati alla Scheda:

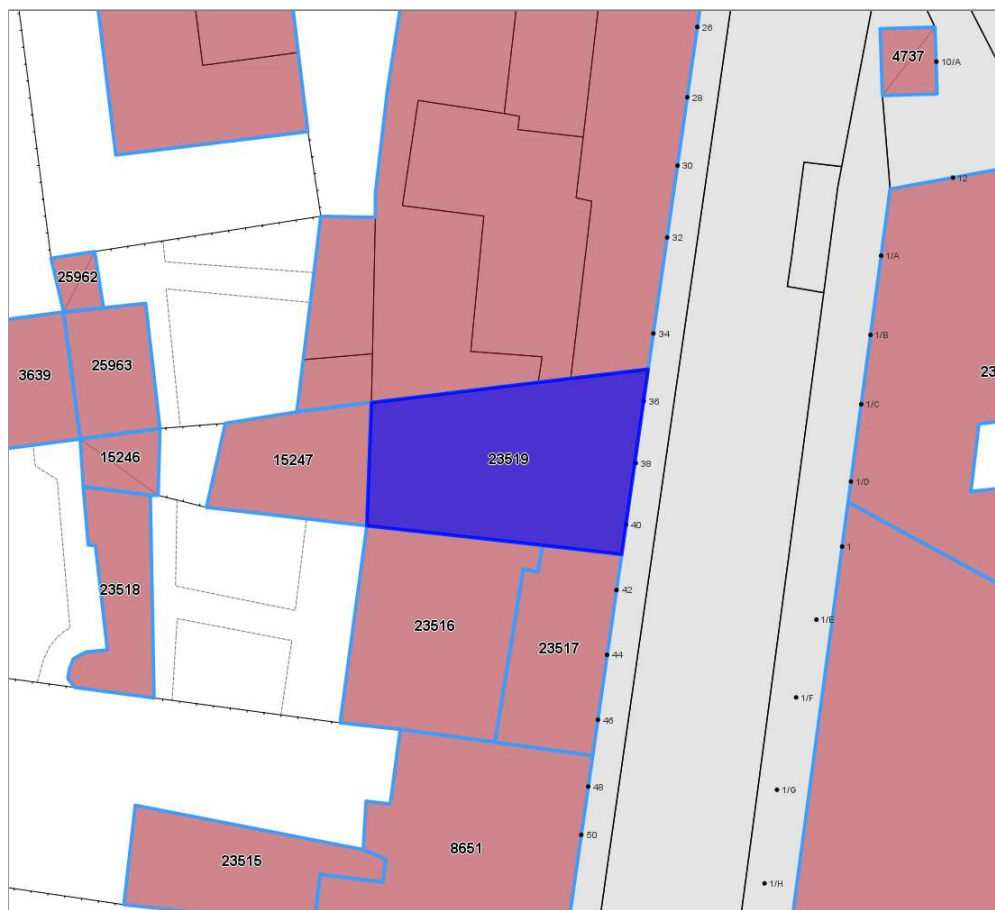
ID 23519



Catasto (1:5000)



Foto aerea 2019 (1:5000)



Informazioni sulla Scheda

- **Data rilevazione** 07/10/2022
- **N° elenco** ES.02
- **Località** VIA ROMA
- **Denominazione** CASA NATALE DI A. MODIGLIANI
- **Morfologia territoriale** Pianura
- **Localizzazione territoriale** ambito urbano
- **Elementi della percezione paesaggistica** assenti
- **Tipologia viabilità di accesso** strada asfaltata
- **Area di pertinenza** cortile
- **Presenza di alberature di pregio** no



Informazioni sull'Edificio 23519

Unità volumetriche dell'Edificio 23519

N°	Foglio	Particella	Superficie coperta CTR (m ²)	N° piani	Piani interrati	Mansarda
4023	27	118	127,99			

Caratteristiche generali

- **Tipologia rilievo:** edificio in linea
- **Proprietà:** pubblico
- **Stato di conservazione:** buono
- **Stato di utilizzo:** parzialmente occupato
- **Stato di trasformazione:** nessuna

Caratteristiche architettoniche e strutturali

- **Tipologia copertura:** capanna
- **Manto di copertura:** in laterizio
- **Docce e pluviali:** in rame
- **Gronda:** in cemento
- **Finitura esterna muratura:** intonaco
- **Infissi:** in legno
- **Oscuramenti:** persiane in legno
- **Presenza di elementi architettonici e decorativi esterni di pregio:** zoccolature
riquadrate aperture
cornici marcapiano



Rilievi fotografici

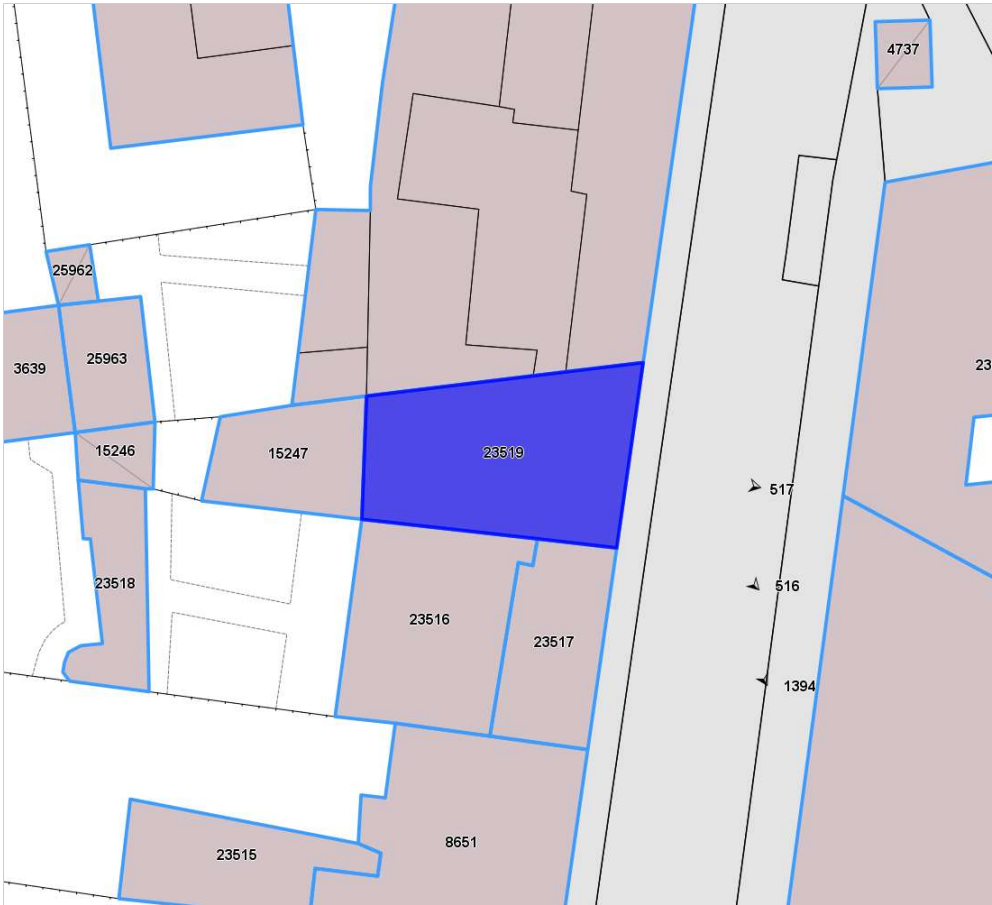


FOTO n° 516 (pertinenza)



FOTO n° 517 (pertinenza)

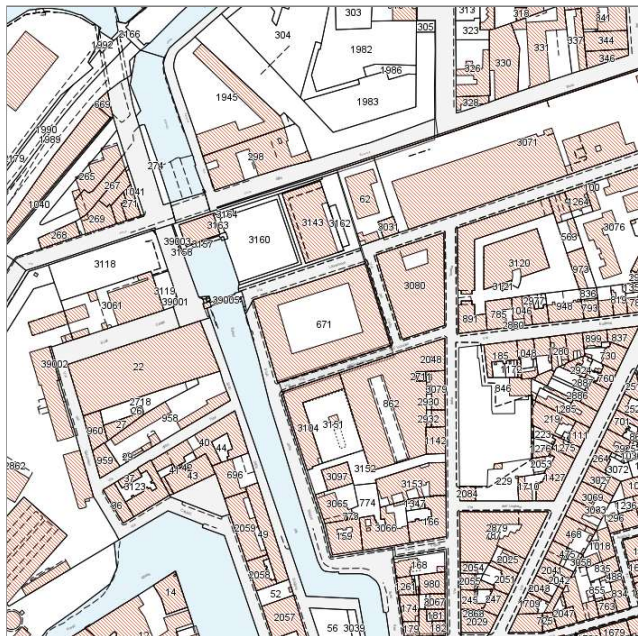


FOTO n° 1394 (pertinenza)



Edifici associati alla Scheda:

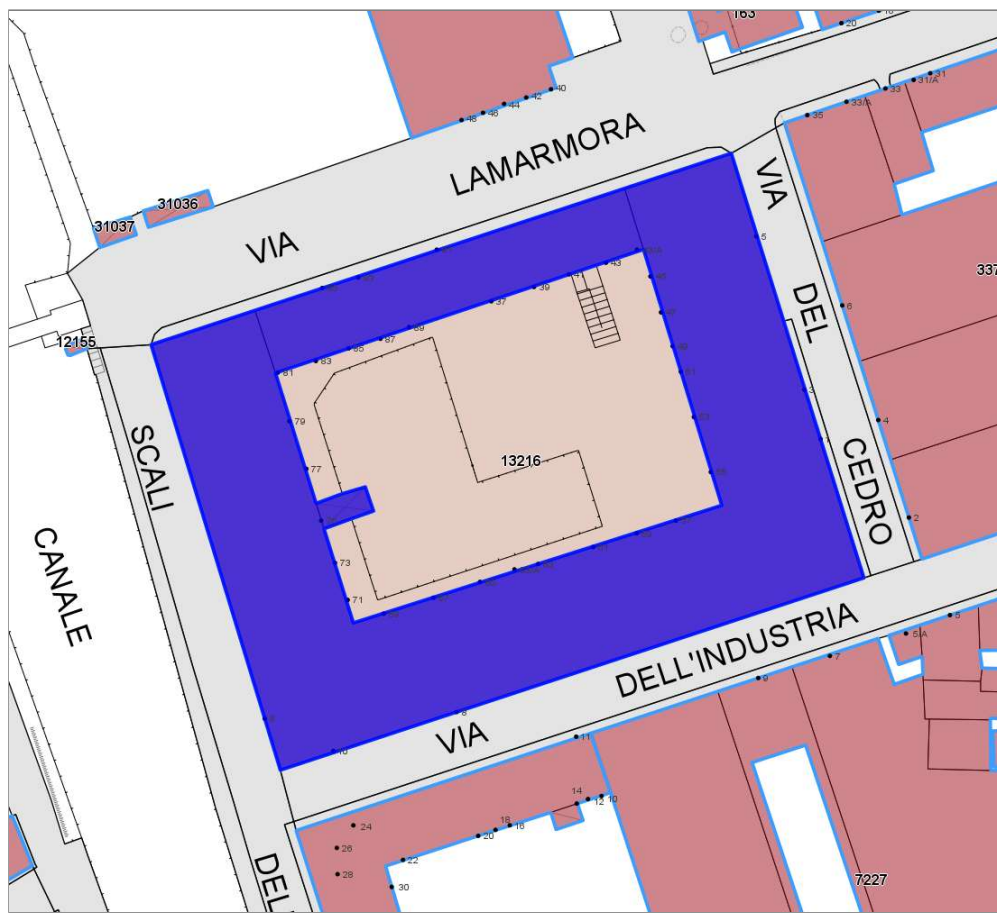
ID 13216



Catasto (1:5000)



Foto aerea 2019 (1:5000)



Informazioni sulla Scheda

- **Data rilevazione** 07/10/2022
- **N° elenco** ES.03
- **Località** DOGANA D'ACQUA
- **Denominazione** CASERMA LAMARMORA
- **Morfologia territoriale** Pianura
- **Localizzazione territoriale** ambito urbano
- **Tipologia viabilità di accesso** strada asfaltata
- **Area di pertinenza** cortile
- **Attrezzature e servizi delle aree di pertinenza** parcheggio
- **Presenza di alberature di pregio** no



Informazioni sull'Edificio 13216

Unità volumetriche dell'Edificio 13216

N°	Foglio	Particella	Superficie coperta CTR (m ²)	N° piani	Piani interrati	Mansarda
449	18	671	499,98			
880	18	671	2868,83			
41448	18	671	27,25			

Caratteristiche generali

- **Tipologia rilievo:** edificio specialistico (generico)
- **Proprietà:** pubblico
- **Stato di conservazione:** sufficiente
- **Stato di utilizzo:** parzialmente occupato
- **Stato di trasformazione:** nessuna

Caratteristiche architettoniche e strutturali

- **Tipologia copertura:** padiglione
- **Manto di copertura:** in laterizio
- **Docce e pluviali:** in rame
- **Gronda:** in legno
- **Finitura esterna muratura:** intonaco
- **Infissi:** in pvc
- **Oscuramenti:** assenti
- **Presenza di elementi architettonici e decorativi esterni di pregio:** angolari
zoccolature
riquadrature aperture
cornici marcapiano



Rilievi fotografici

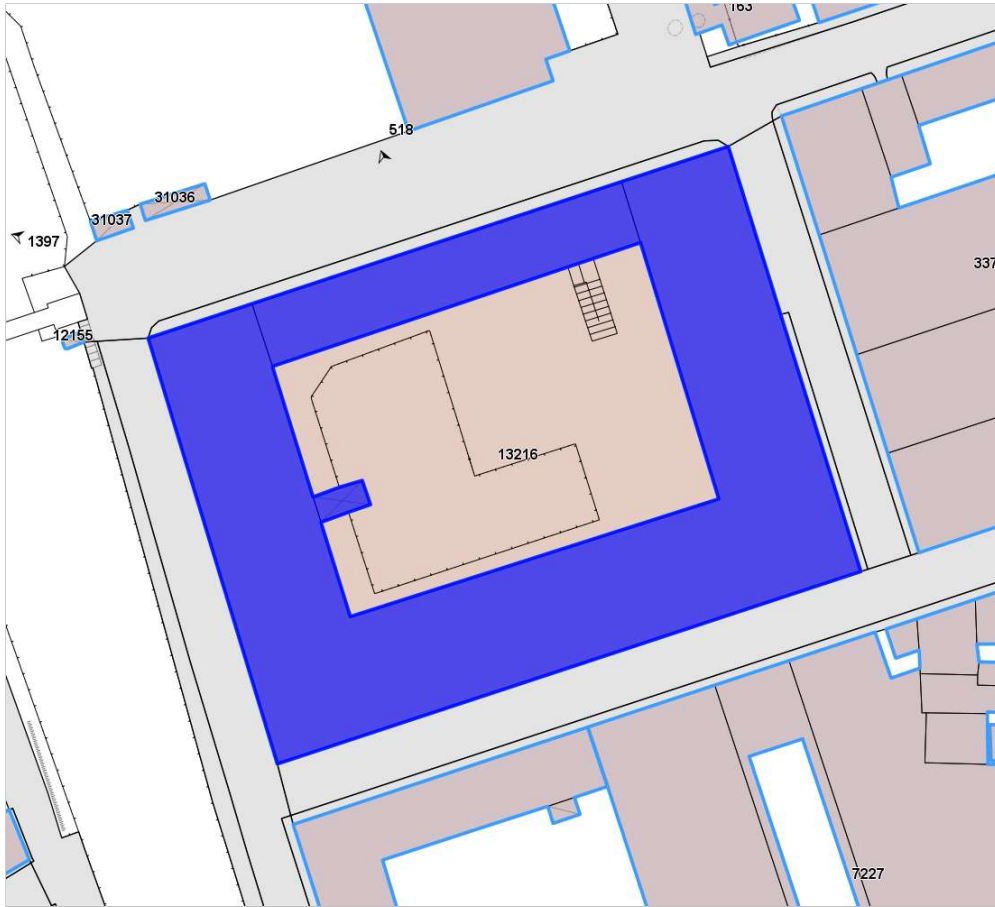


FOTO n° 1397 (pertinenza)



FOTO n° 518 (edificio 13216)

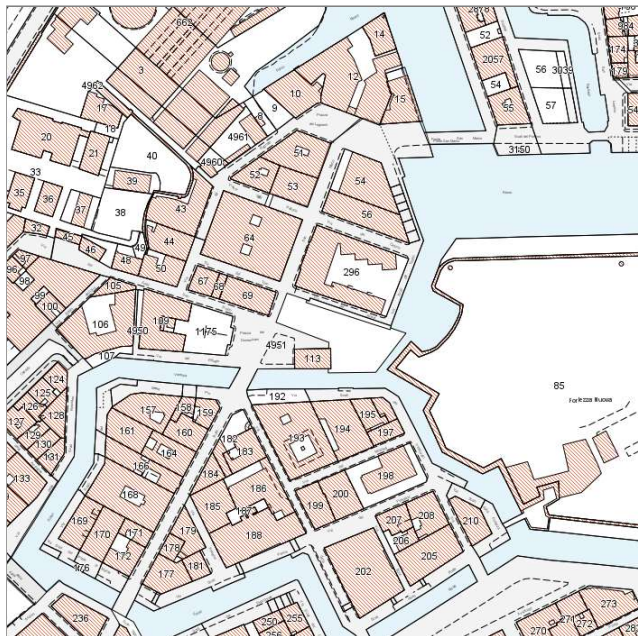


FOTO n° 519 (edificio 13216)



Edifici associati alla Scheda:

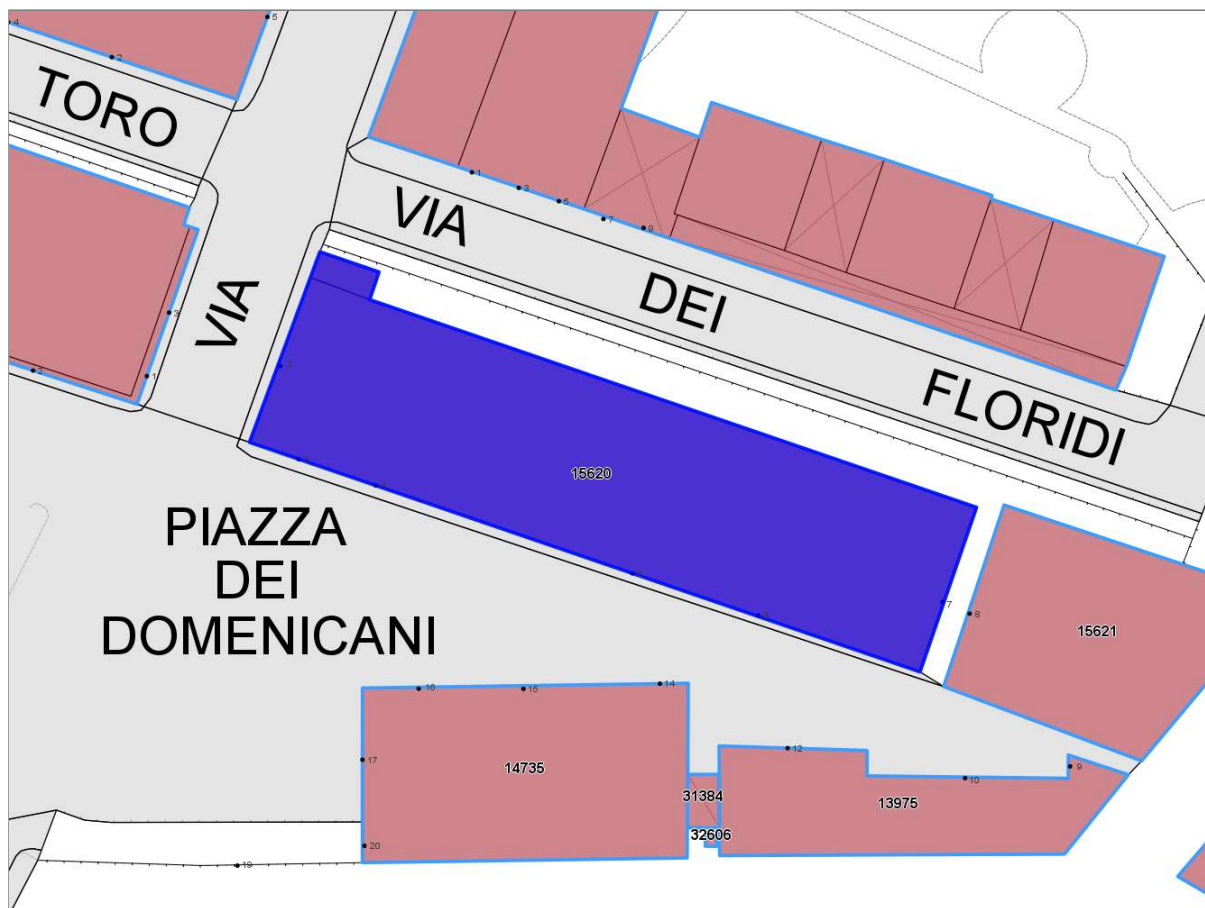
ID 15620



Catasto (1:5000)



Foto aerea 2019 (1:5000)



Informazioni sulla Scheda

- **Data rilevazione** 07/10/2022
- **N° elenco** ES.04
- **Località** DOMENICANI
- **Denominazione** EX CONSERVATORIO MILITARE
- **Morfologia territoriale** Pianura
- **Localizzazione territoriale** ambito urbano
- **Tipologia viabilità di accesso** strada asfaltata
- **Pertinenza** nessuna



Informazioni sull'Edificio 15620

Unità volumetriche dell'Edificio 15620

N°	Foglio	Particella	Superficie coperta CTR (m ²)	N° piani	Piani interrati	Mansarda
1931	93	78	12.32			
3355	93	78	851.91			

Caratteristiche generali

- **Tipologia rilievo:** palazzo storico
- **Proprietà:** pubblico
- **Stato di conservazione:** sufficiente
- **Stato di utilizzo:** occupato
- **Stato di trasformazione:** trasformazione che ha alterato l'impianto originario

Caratteristiche architettoniche e strutturali

- **Tipologia copertura:** piana
- **Manto di copertura:** altro
- **Docce e pluviali:** in rame
- **Gronda:** in cemento
- **Finitura esterna muratura:** intonaco
- **Infissi:** in pvc
in legno
- **Oscuramenti:** persiane in alluminio ferro pvc
persiane in legno
- **Presenza di elementi architettonici e decorativi esterni di pregio:** angolari
riquadrature aperture
cornici marcapiano



Rilievi fotografici

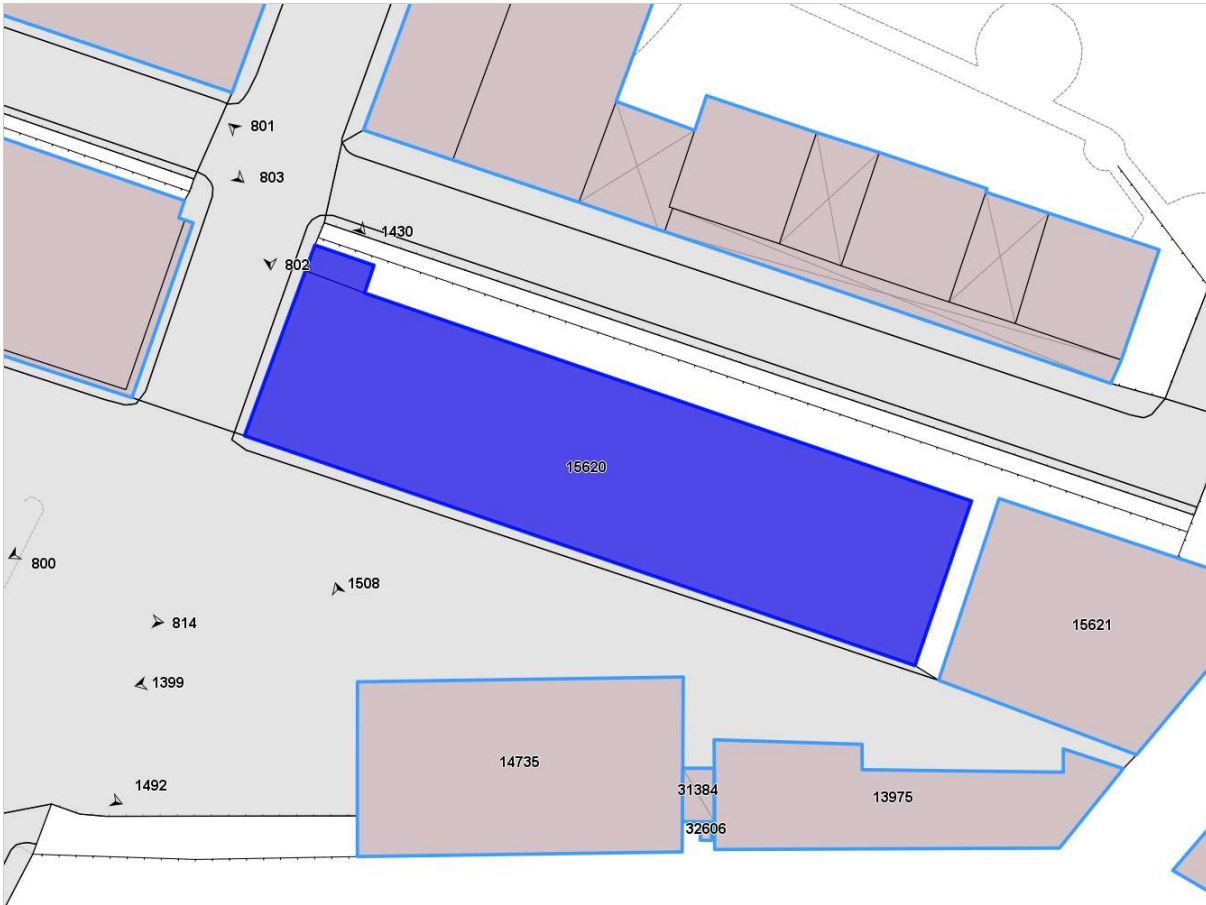


FOTO n° 1399 (pertinenza)



FOTO n° 800 (edificio 15620)

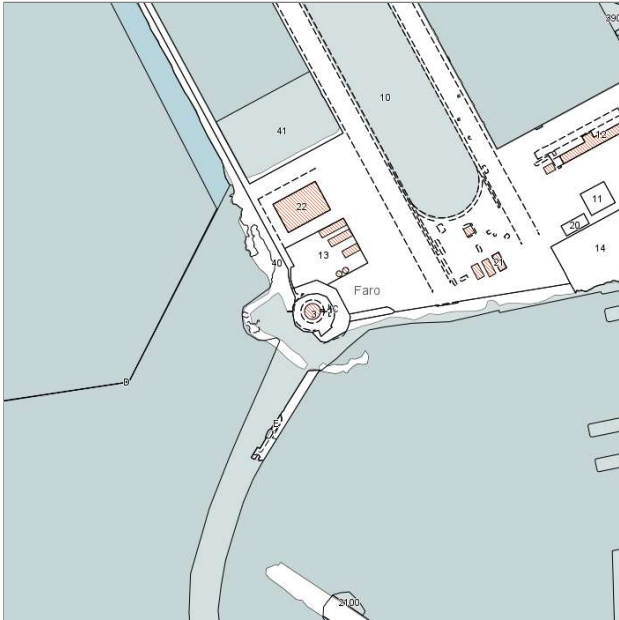


FOTO n° 801 (edificio 15620)



Edifici associati alla Scheda:

ID 8328



Catasto (1:5000)


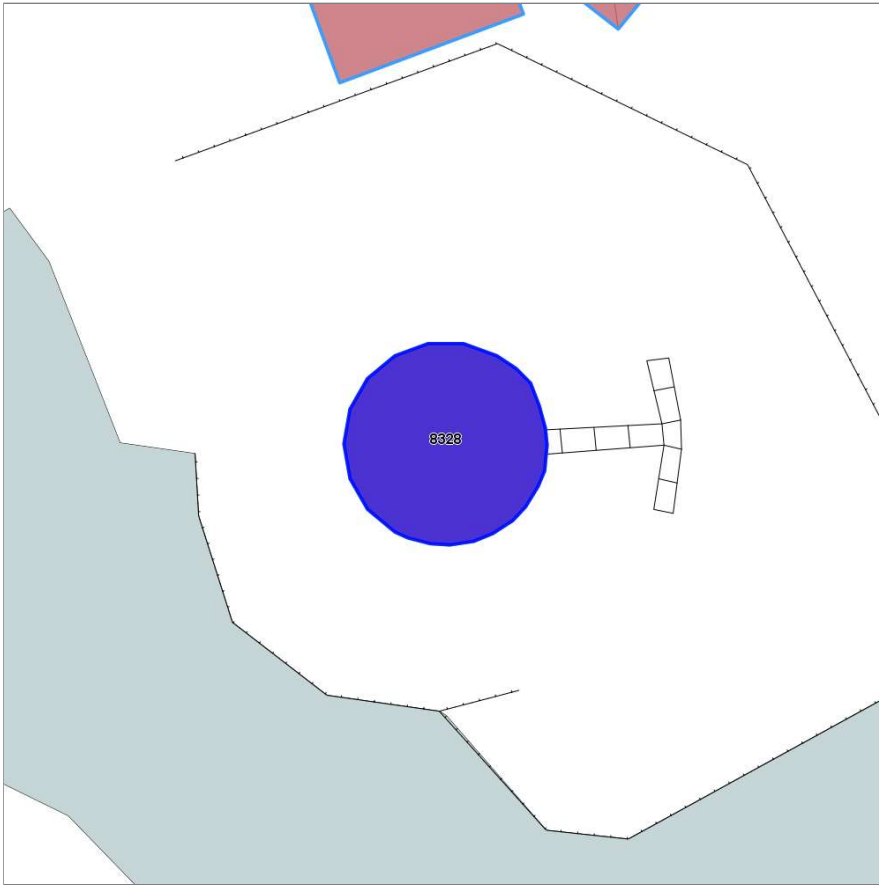


Foto aerea 2019 (1:5000)



Informazioni sulla Scheda

- **Data rilevazione** 07/10/2022
- **N° elenco** ES.05
- **Località** PORTO DI LIVORNO
- **Denominazione** FANALE DEI PISANI
- **Morfologia territoriale** Costa
- **Localizzazione territoriale** costa urbana
- **Elementi della percezione paesaggistica** presenza di belvedere|presenza di coni visivi
- **Tipologia viabilità di accesso** strada asfaltata
- **Area di pertinenza** lastricato cementizio
- **Presenza di alberature di pregio** no



Informazioni sull'Edificio 8328

Unità volumetriche dell'Edificio 8328

N°	Foglio	Particella	Superficie coperta CTR (m ²)	N° piani	Piani interrati	Mansarda
48228	15	3	111.34			

Caratteristiche generali

- **Tipologia rilievo:** edificio specialistico (generico)
- **Proprietà:** privato
- **Stato di conservazione:** buono
- **Stato di utilizzo:** occupato
- **Stato di trasformazione:** nessuna

Caratteristiche architettoniche e strutturali

- **Tipologia copertura:** altro
- **Manto di copertura:** altro



Rilievi fotografici

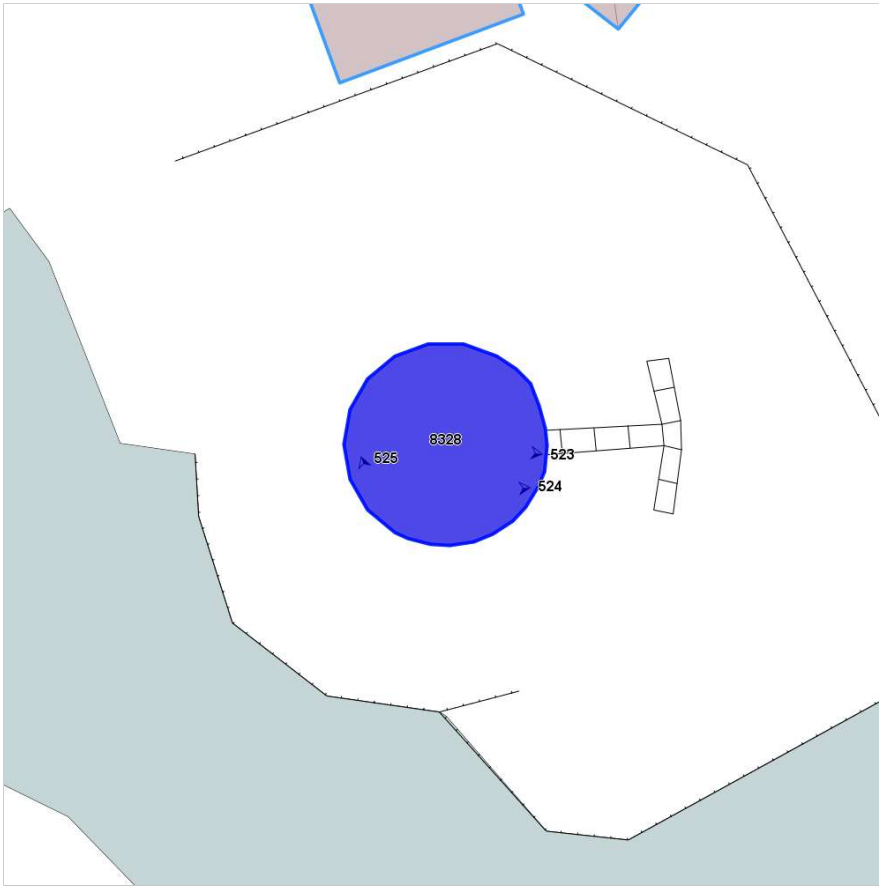


FOTO n° 522 (edificio 8328)



FOTO n° 523 (edificio 8328)



FOTO n° 524 (edificio 8328)

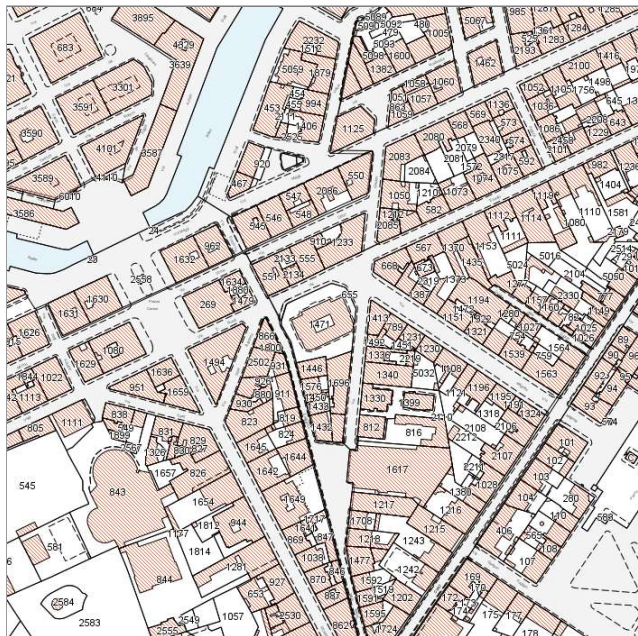


FOTO n° 525 (edificio 8328)



Edifici associati alla Scheda:

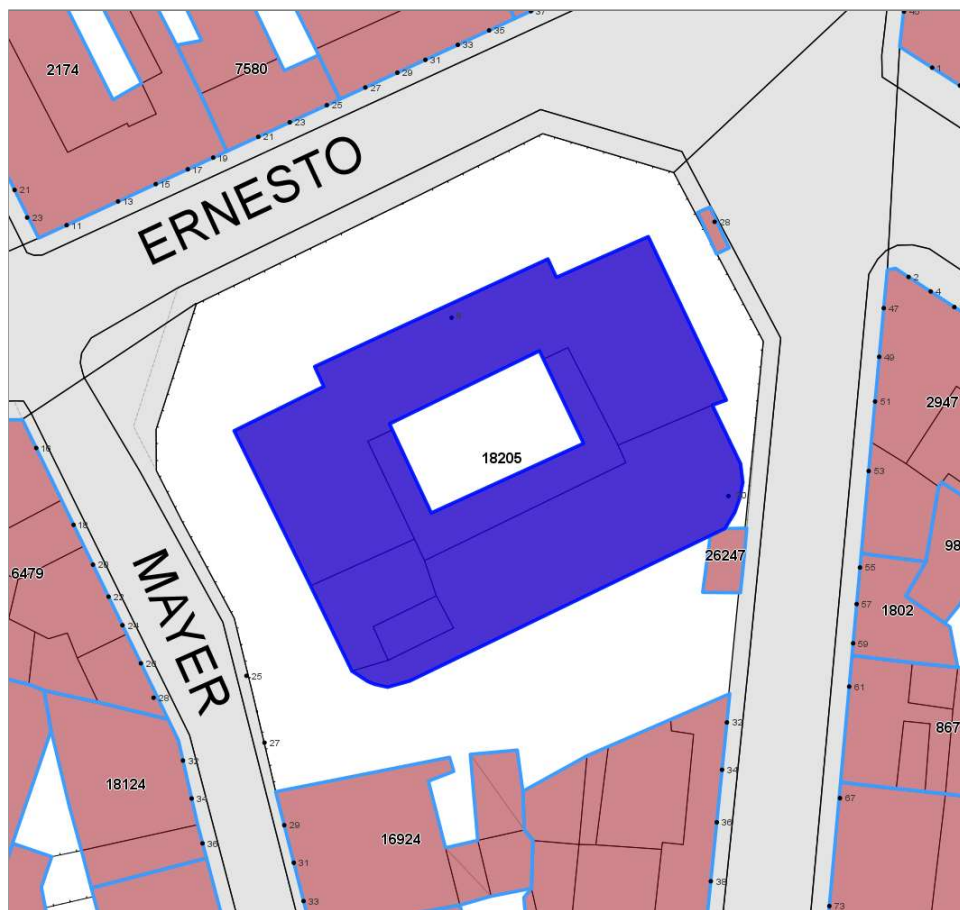
ID 18205



Catasto (1:5000)



Foto aerea 2019 (1:5000)



Informazioni sulla Scheda

- **Data rilevazione** 07/10/2022
- **N° elenco** ES.06
- **Località** CENTRO CITTA'
- **Denominazione** LICEO CLASSICO NICCOLLINI GUERRAZZI
- **Morfologia territoriale** Pianura
- **Localizzazione territoriale** ambito urbano
- **Elementi della percezione paesaggistica** assenti
- **Tipologia viabilità di accesso** strada asfaltata
- **Area di pertinenza** cortile



Informazioni sull'Edificio 18205

Unità volumetriche dell'Edificio 18205

N°	Foglio	Particella	Superficie coperta CTR (m ²)	N° piani	Piani interrati	Mansarda
8192	95	1471	480.07			
10050	95	1471	65.42			
10147	95	1471	107.28			
10148	95	1471	295.7			
10288	95	1471	20.71			

Caratteristiche generali

- **Tipologia rilievo:** edificio specialistico (generico)
palazzo storico
- **Proprietà:** pubblico
- **Stato di conservazione:** buono
- **Stato di utilizzo:** occupato
- **Stato di trasformazione:** nessuna

Caratteristiche architettoniche e strutturali

- **Tipologia copertura:** padiglione
- **Manto di copertura:** in laterizio
- **Docce e pluviali:** in rame
- **Gronda:** in cemento
- **Finitura esterna muratura:** intonaco
- **Infissi:** in pvc
- **Oscuramenti:** persiane in legno
- **Presenza di elementi architettonici e decorativi esterni di pregio:** zoccolature
riquadrature aperture
cornici marcapiano



Rilievi fotografici

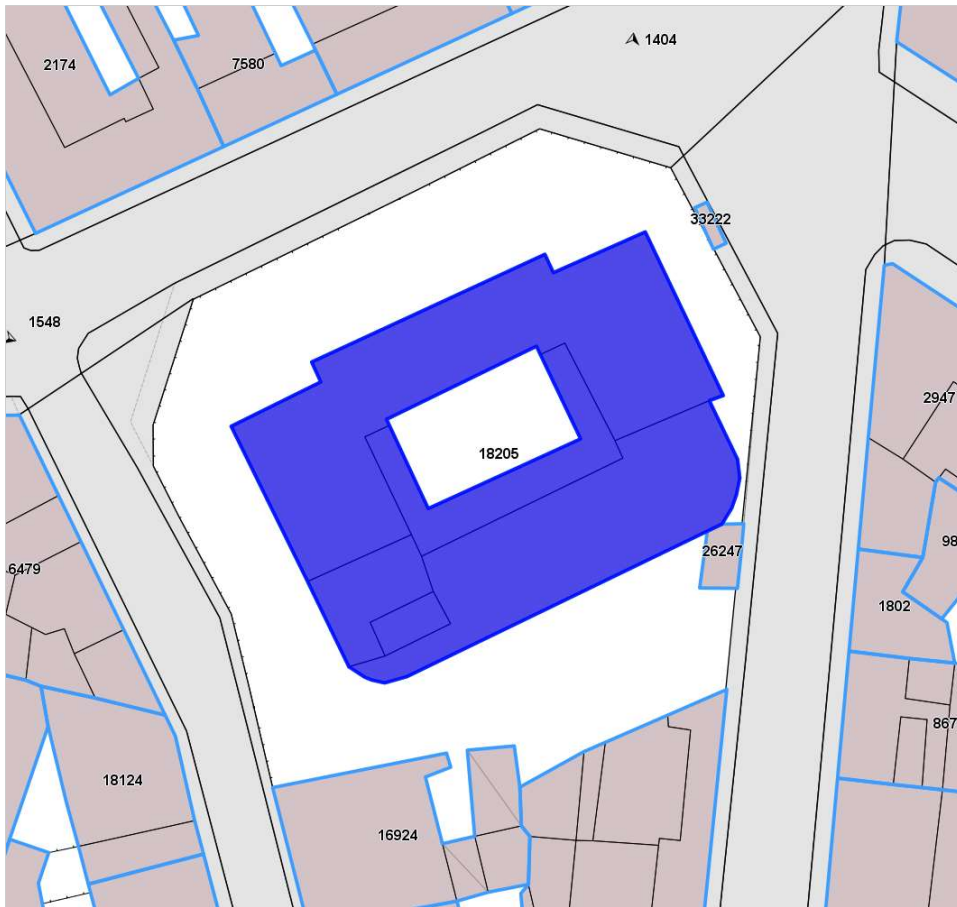
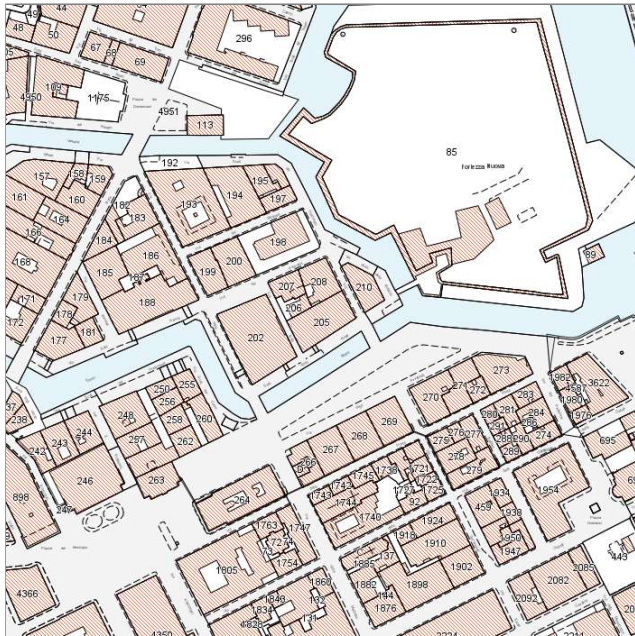
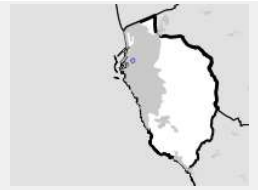


FOTO n° 1404 (pertinenza)



Edifici associati alla Scheda:

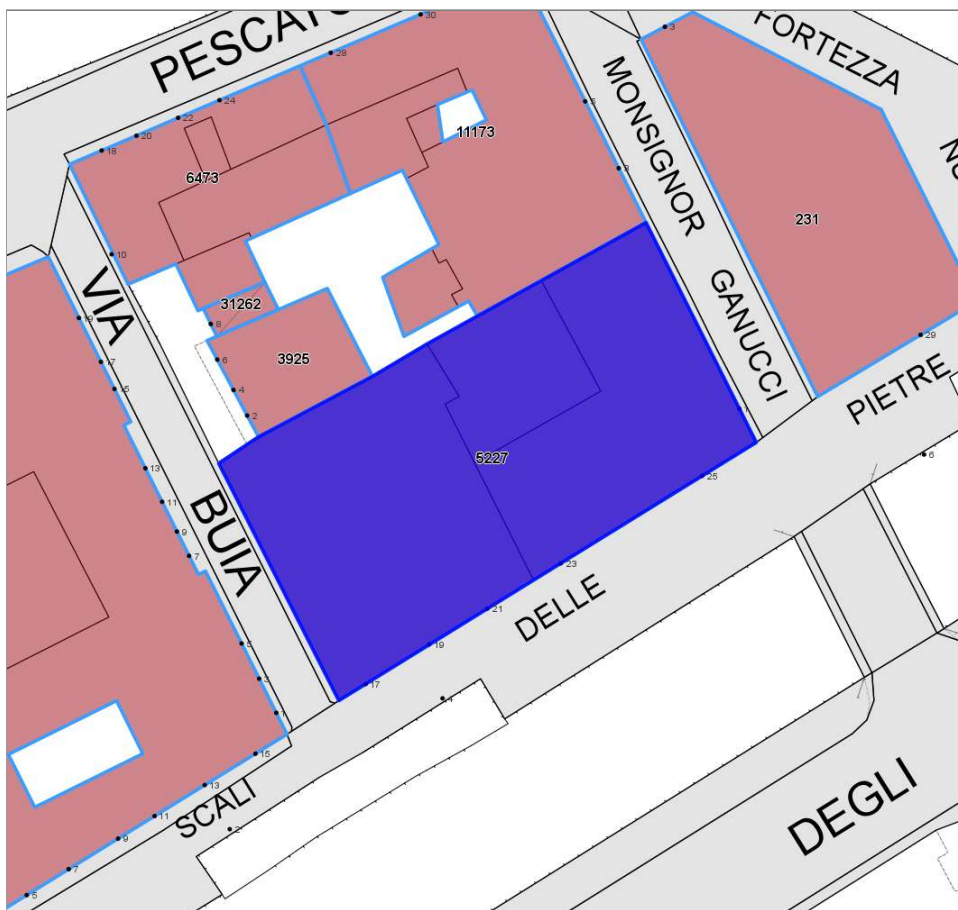
ID 5227



Catasto (1:5000)



Foto aerea 2019 (1:5000)



Informazioni sulla Scheda

- **Data rilevazione** 07/10/2022
- **N° elenco** ES.07
- **Località** CENTRO CITTA'
- **Denominazione** MAGAZZINO
- **Morfologia territoriale** Pianura
- **Localizzazione territoriale** ambito urbano
- **Elementi della percezione paesaggistica** presenza di coni visivi
- **Tipologia viabilità di accesso** strada asfaltata
- **Pertinenza** nessuna



Informazioni sull'Edificio 5227

Unità volumetriche dell'Edificio 5227

N°	Foglio	Particella	Superficie coperta CTR (m ²)	N° piani	Piani interrati	Mansarda
280	93	205	426.64			
843	93	205	544.48			
3400	93	205	154.39			

Caratteristiche generali

- **Tipologia rilievo:** edificio in linea
- **Proprietà:** pubblico
- **Stato di conservazione:** buono
- **Stato di utilizzo:** occupato
- **Stato di trasformazione:** trasformazione congrua all'impianto originario

Caratteristiche architettoniche e strutturali

- **Tipologia copertura:** padiglione
- **Manto di copertura:** in laterizio
- **Docce e pluviali:** in rame
- **Gronda:** in legno
- **Finitura esterna muratura:** intonaco
- **Infissi:** in legno
- **Oscuramenti:** assenti
- **Presenza di elementi architettonici e decorativi esterni di pregio:** riquadrature aperture



Rilievi fotografici



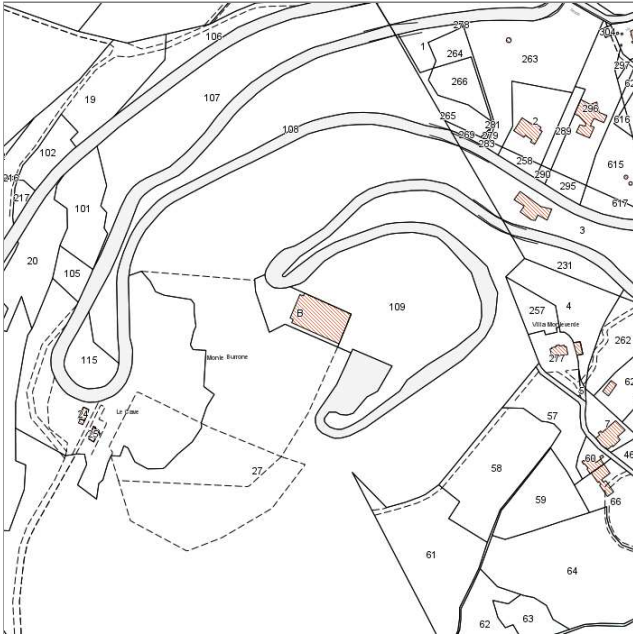
FOTO n° 1409 (pertinenza)



FOTO n° 526 (edificio 5227)



Edifici associati alla Scheda:
ID 13457



Catasto (1:5000)


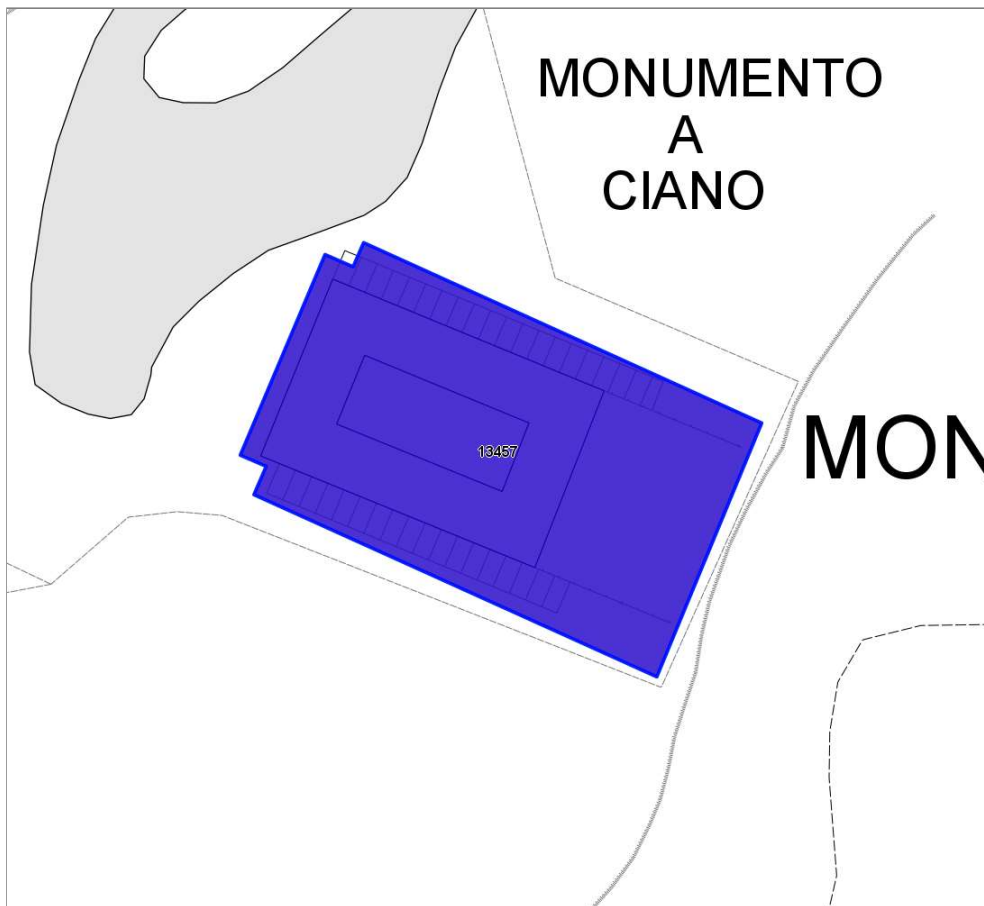


Foto aerea 2019 (1:5000)



Informazioni sulla Scheda

- **Data rilevazione** 07/10/2022
- **N° elenco** ES.08
- **Località** MONTE BURRONE
- **Denominazione** MAUSOLEO DI CIANO
- **Morfologia territoriale** Vetta/Crinale
- **Localizzazione territoriale** ambito rurale
- **Paesaggio culturale** aree boscate
- **Elementi della percezione paesaggistica** presenza di belvedere
- **Tipologia viabilità di accesso** strada bianca/sterrata carrabile



Informazioni sull'Edificio 13457

Unità volumetriche dell'Edificio 13457

N°	Foglio	Particella	Superficie coperta CTR (m ²)	N° piani	Piani interrati	Mansarda
28458	79	B	316.19			
28459	79	B	96.69			
51865	79	B	521.56			

Caratteristiche generali

- **Tipologia rilievo:** edificio (generico)
- **Proprietà:** privato
- **Stato di conservazione:** insufficiente
- **Stato di utilizzo:** in abbandono

Caratteristiche architettoniche e strutturali

- **Tipologia copertura:** piana
- **Manto di copertura:** in pietra
- **Docce e pluviali:** assenti
- **Gronda:** in pietra
- **Finitura esterna muratura:** in pietra
- **Oscurementi:** assenti
- **Presenza di elementi architettonici e decorativi esterni di pregio:** riquadrature aperture



Rilievi fotografici

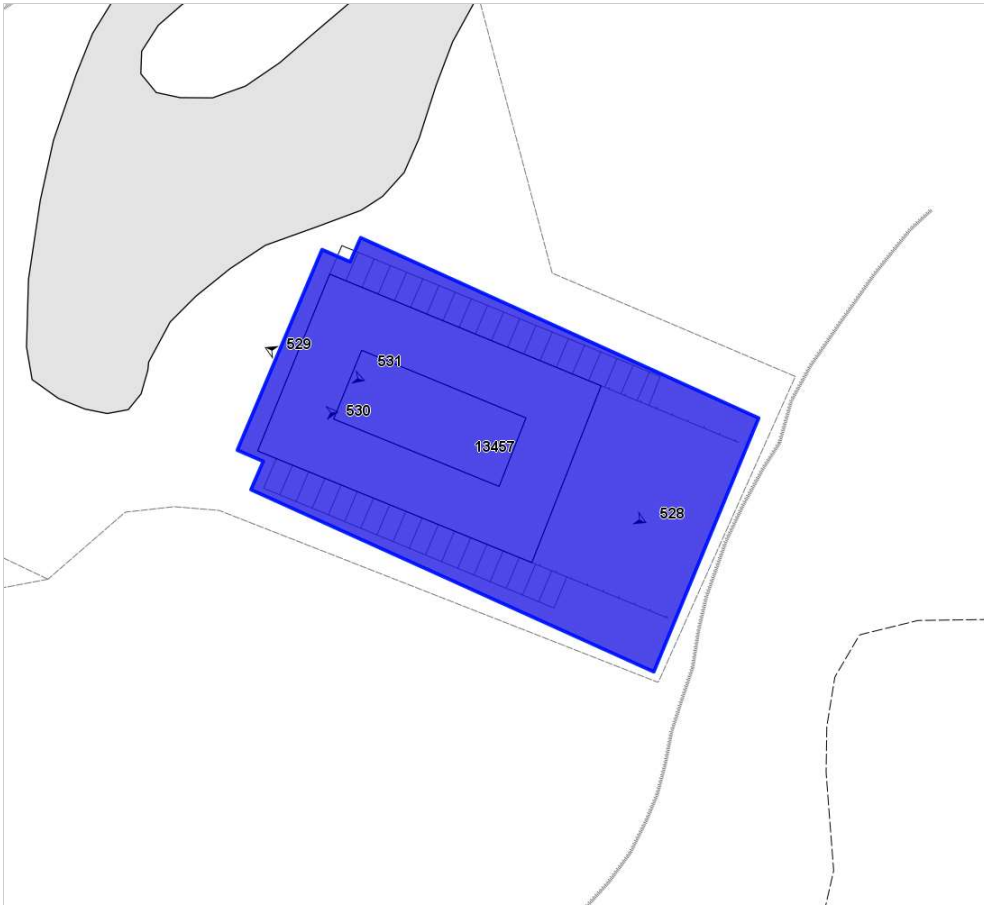


FOTO n° 1420 (pertinenza)



FOTO n° 527 (edificio 13457)



FOTO n° 528 (edificio 13457)



FOTO n° 529 (edificio 13457)



FOTO n° 530 (edificio 13457)

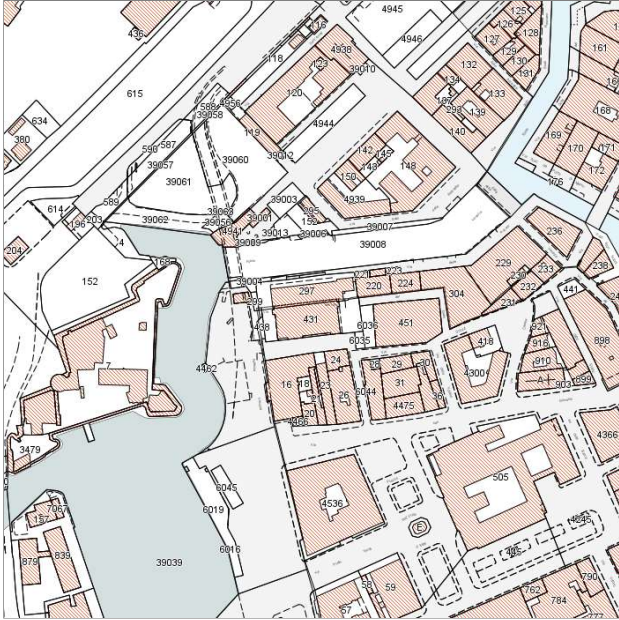
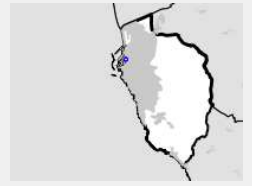


FOTO n° 531 (edificio 13457)





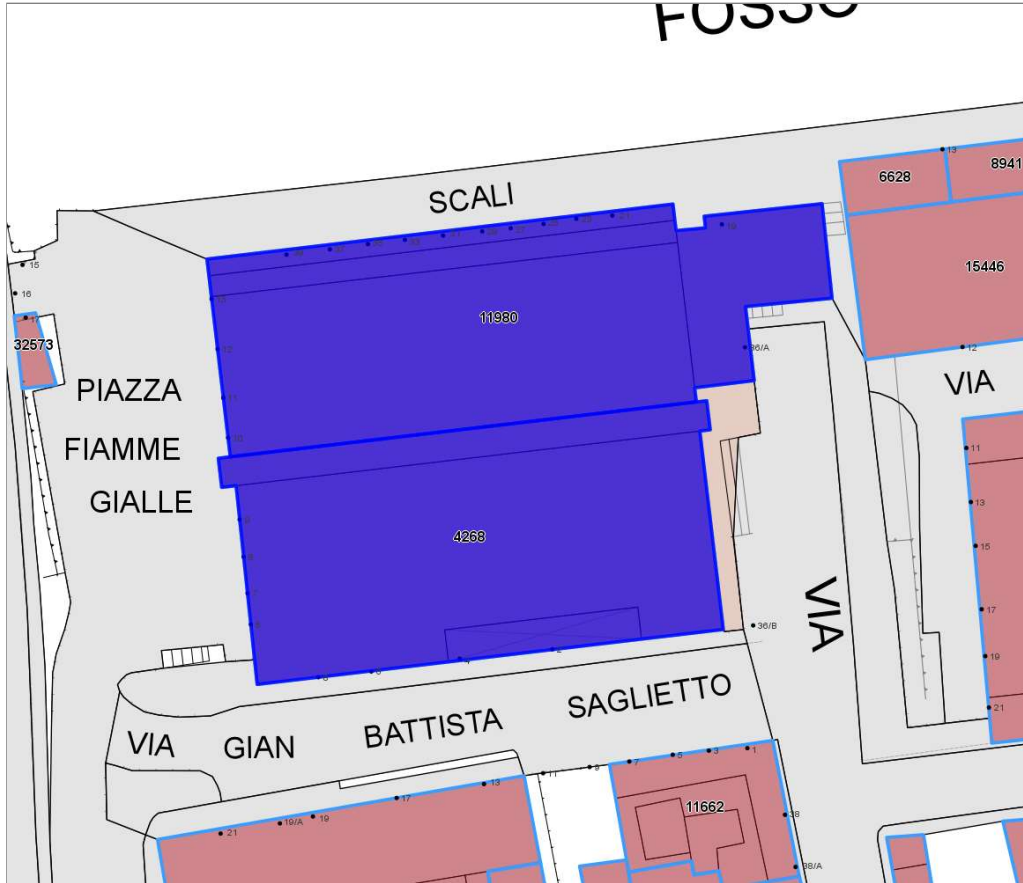
Edifici associati alla Scheda:
ID 4268 ID 11980



Catasto (1:5000)



Foto aerea 2019 (1:5000)



Informazioni sulla Scheda

- **Data rilevazione** 07/10/2022
- **N° elenco** ES.09
- **Località** LA VENEZIA
- **Denominazione** MERCATO DEL PESCE
- **Morfologia territoriale** Costa
- **Localizzazione territoriale** ambito urbano
- **Elementi della percezione paesaggistica** presenza di coni visivi
- **Tipologia viabilità di accesso** strada asfaltata
- **Presenza di alberature di pregio** no



Informazioni sull'Edificio 4268

Unità volumetriche dell'Edificio 4268

N°	Foglio	Particella	Superficie coperta CTR (m ²)	N° piani	Piani interrati	Mansarda
29121	94	431	874.77			
29123	94	431	144.62			
41531	94	431	62.66			

Caratteristiche generali

- **Tipologia rilievo:** edificio specialistico (generico)
- **Proprietà:** privato
- **Stato di conservazione:** sufficiente
- **Stato di utilizzo:** occupato
- **Stato di trasformazione:** trasformazione congrua all'impianto originario

Caratteristiche architettoniche e strutturali

- **Tipologia copertura:** altro
- **Manto di copertura:** in cemento
- **Docce e pluviali:** incassati
- **Gronda:** in cemento
- **Finitura esterna muratura:** intonaco
- **Infissi:** in alluminio
- **Oscuramenti:** scuri interni

Informazioni sull'Edificio 11980

Unità volumetriche dell'Edificio 11980

N°	Foglio	Particella	Superficie coperta CTR (m ²)	N° piani	Piani interrati	Mansarda
29124	93	297	102.37			
29206	93	297	756.53			
36838	93	297	77.76			
54708	93	297	181.32			

Caratteristiche generali

- **Tipologia rilievo:** edificio specialistico (generico)
- **Proprietà:** privato
- **Stato di conservazione:** sufficiente
- **Stato di utilizzo:** occupato
- **Stato di trasformazione:** trasformazione congrua all'impianto originario

Caratteristiche architettoniche e strutturali

- **Tipologia copertura:** altro
- **Manto di copertura:** in cemento
- **Docce e pluviali:** incassati
- **Gronda:** in cemento
- **Finitura esterna muratura:** intonaco
- **Infissi:** in alluminio
- **Oscuramenti:** scuri interni



Rilievi fotografici



FOTO n° 716 (pertinenza)



FOTO n° 717 (pertinenza)



FOTO n° 722 (pertinenza)

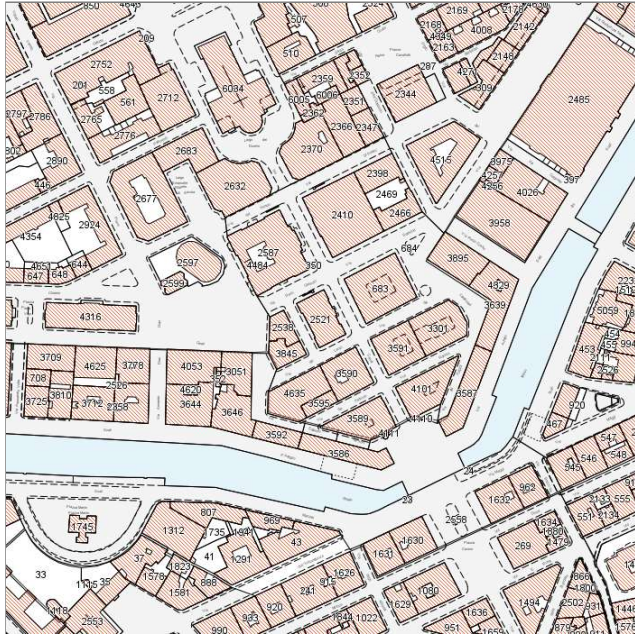
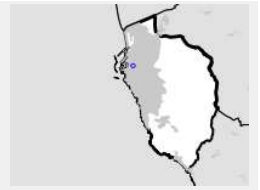


FOTO n° 728 (pertinenza)



Edifici associati alla Scheda:

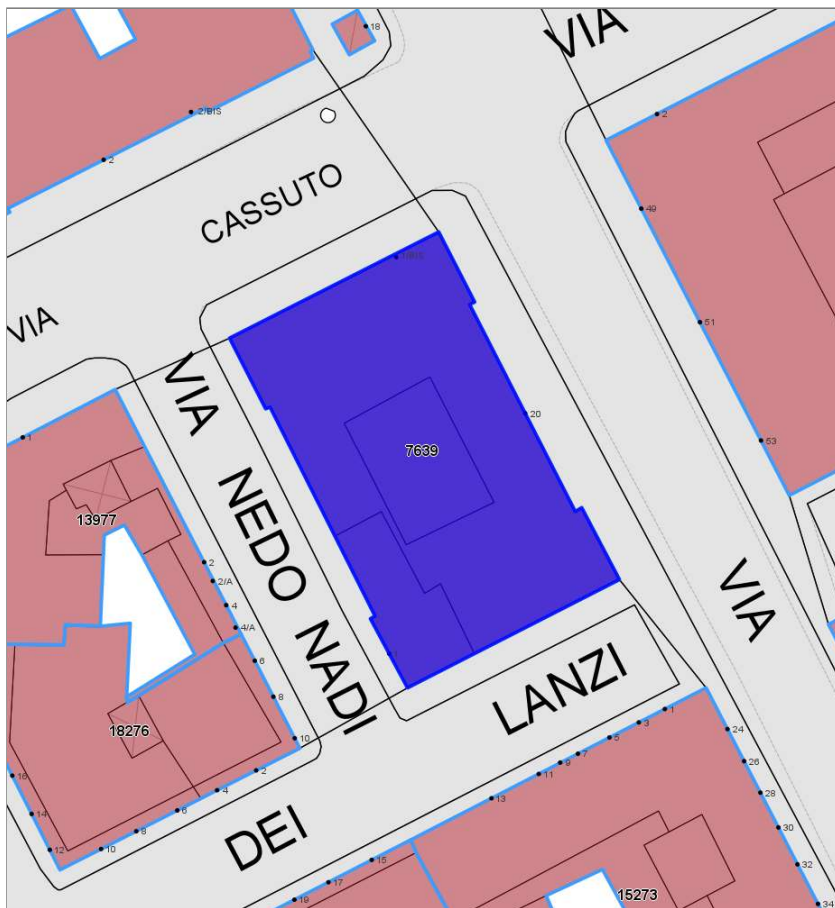
ID 7639



Catasto (1:5000)



Foto aerea 2019 (1:5000)



Informazioni sulla Scheda

- **Data rilevazione** 14/07/2022
- **N° elenco** ES.10
- **Località** CENTRO - VIA CAIROLI
- **Denominazione** PALAZZO DEL BANCO DI NAPOLI
- **Morfologia territoriale** Pianura
- **Localizzazione territoriale** ambito urbano
- **Elementi della percezione paesaggistica** assenti
- **Tipologia viabilità di accesso** strada asfaltata



Informazioni sull'Edificio 7639

Unità volumetriche dell'Edificio 7639

N°	Foglio	Particella	Superficie coperta CTR (m ²)	N° piani	Piani interrati	Mansarda
6517	94	2521	532.35			
6754	94	2521	109.17			
7159	94	2521	87.44			

Caratteristiche generali

- **Tipologia rilievo:** edificio specialistico (generico) palazzo storico
- **Proprietà:** privato
- **Stato di conservazione:** buono
- **Stato di utilizzo:** occupato
- **Stato di trasformazione:** nessuna

Caratteristiche architettoniche e strutturali

- **Tipologia copertura:** piana
- **Manto di copertura:** altro
- **Docce e pluviali:** incassati
- **Gronda:** in cemento
- **Finitura esterna muratura:** intonaco in pietra
- **Infissi:** in pvc
- **Oscuramenti:** assenti
- **Presenza di elementi architettonici e decorativi esterni di pregio:** elementi decorativi decorazioni sottogronda angolari zoccolature riquadrature aperture cornici marcapiano balconi porticato loggia portici corpo scala esterno



Rilievi fotografici



FOTO n° 866 (pertinenza)



FOTO n° 867 (pertinenza)



FOTO n° 869 (pertinenza)



FOTO n° 532 (edificio 7639)



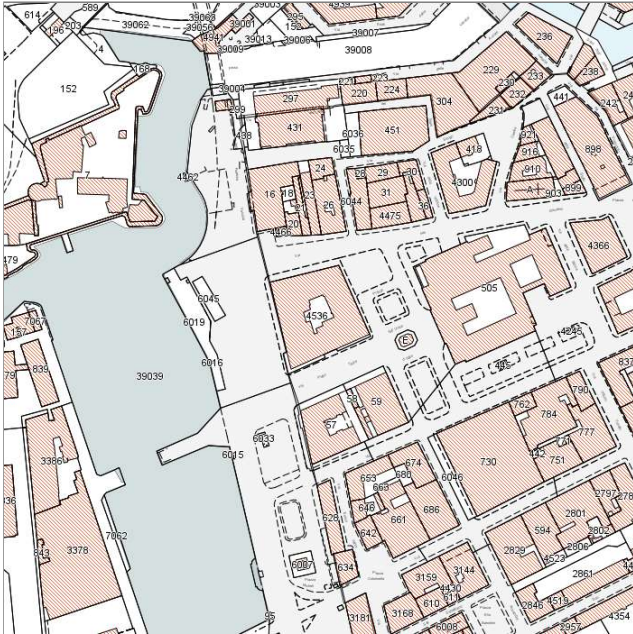
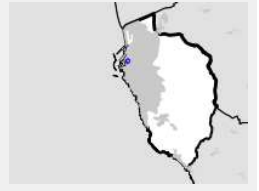
FOTO n° 533 (edificio 7639)





Edifici associati alla Scheda:

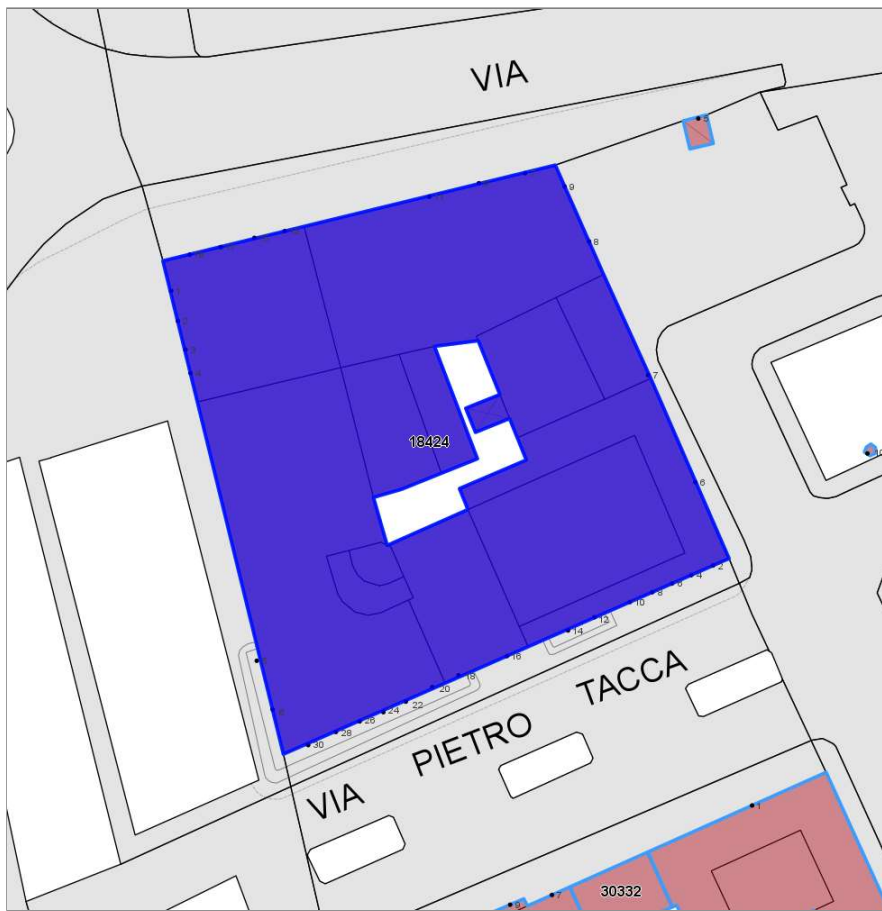
ID 18424



Catasto (1:5000)



Foto aerea 2019 (1:5000)



Informazioni sulla Scheda

- **Data rilevazione** 14/07/2022
- **N° elenco** ES.11
- **Località** DARSENA VECCHIA
- **Denominazione** PALAZZO DEL PORTUALE
- **Morfologia territoriale** Costa
- **Localizzazione territoriale** ambito urbano|costa urbana
- **Elementi della percezione paesaggistica** presenza di coni visivi
- **Tipologia viabilità di accesso** strada asfaltata
- **Pertinenza** nessuna



Informazioni sull'Edificio 18424

Unità volumetriche dell'Edificio 18424

N°	Foglio	Particella	Superficie coperta CTR (m ²)	N° piani	Piani interrati	Mansarda
404	94	4536	141,94			
408	94	4536	818,98			
648	94	4536	75,89			
653	94	4536	622,3			
656	94	4536	350,44			
835	94	4536	43,37			
837	94	4536	26,53			
3356	94	4536	218,5			
3504	94	4536	168,45			
3507	94	4536	382,81			
3508	94	4536	296,71			
3509	94	4536	96,34			
42139	94	4536	15,69			

Caratteristiche generali

- **Tipologia rilievo:** edificio specialistico (generico)
- **Proprietà:** privato
- **Stato di conservazione:** buono
- **Stato di utilizzo:** occupato
- **Stato di trasformazione:** nessuna

Caratteristiche architettoniche e strutturali

- **Tipologia copertura:** piana
- **Manto di copertura:** altro
- **Docce e pluviali:** incassati
- **Gronda:** in pietra
in cemento
- **Finitura esterna muratura:** in pietra
a faccia vista
- **Infissi:** in legno
- **Oscuramenti:** avvolgibili
- **Presenza di elementi architettonici e decorativi esterni di pregio:** angolari
zoccolature
riquadrate aperture



Rilievi fotografici

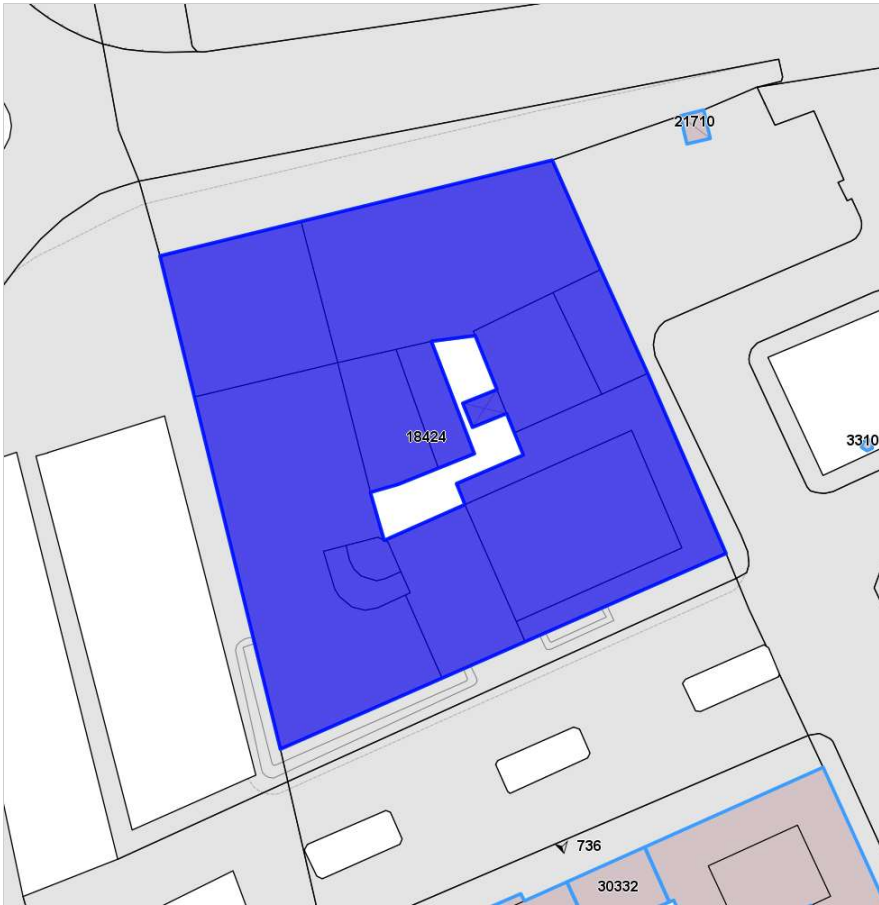


FOTO n° 733 (pertinenza)



FOTO n° 735 (pertinenza)



FOTO n° 736 (pertinenza)



FOTO n° 737 (pertinenza)



FOTO n° 534 (edificio 18424)



FOTO n° 535 (edificio 18424)

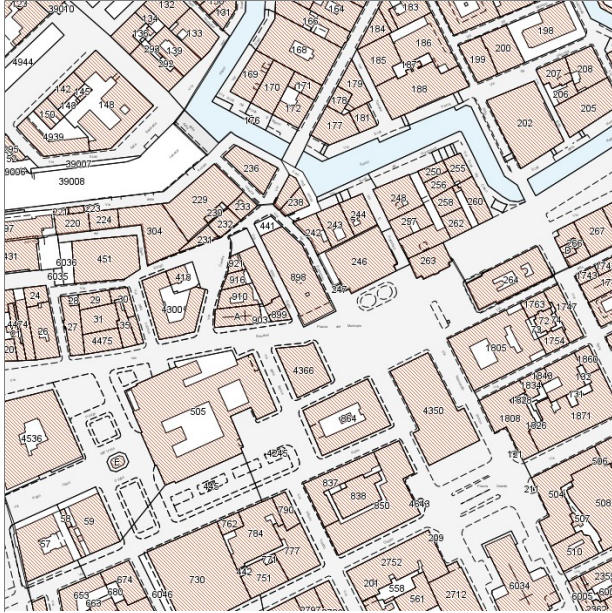
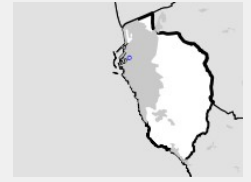


FOTO n° 536 (edificio 18424)





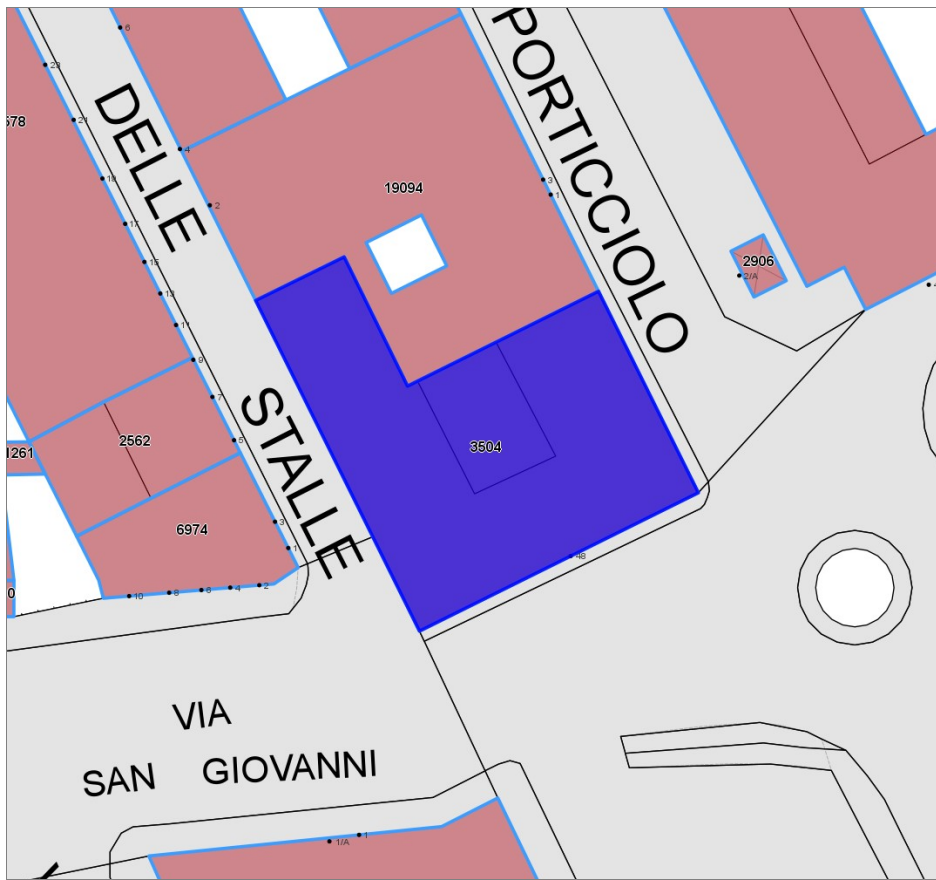
Edifici associati alla Scheda:
ID 3504



Catasto (1:5000)



Foto aerea 2019 (1:5000)



Informazioni sulla Scheda

- **Data rilevazione** 14/07/2022
- **N° elenco** ES.12 - VS.75
- **Bene tutelato ai sensi della parte II del Dlgs. 42/2004**
- **Località** CENTRO - PIAZZA DEL MUNICIPIO
- **Denominazione** PALAZZO DELLA DOGANA
- **Morfologia territoriale** Pianura
- **Localizzazione territoriale** ambito urbano
- **Elementi della percezione paesaggistica** assenti
- **Tipologia viabilità di accesso** strada asfaltata
- **Pertinenza** nessuna



Informazioni sull'Edificio 3504

Unità volumetriche dell'Edificio 3504

N°	Foglio	Particella	Superficie coperta CTR (m ²)	N° piani	Piani interrati	Mansarda
2440	94	898	470.97			
2442	94	898	72.99			

Caratteristiche generali

- **Tipologia rilievo:** palazzo storico
- **Proprietà:** privato
- **Stato di conservazione:** buono
- **Stato di utilizzo:** occupato
- **Stato di trasformazione:** nessuna

Caratteristiche architettoniche e strutturali

- **Tipologia copertura:** padiglione
- **Manto di copertura:** in laterizio
- **Docce e pluviali:** in rame
- **Gronda:** in legno
- **Finitura esterna muratura:** intonaco
- **Infissi:** in legno
- **Oscuramenti:** persiane in legno
- **Presenza di elementi architettonici e decorativi esterni di pregio:** elementi decorativi decorazioni sottogronda angolari riquadrature aperture porticato loggia portici



Rilievi fotografici



FOTO n° 725 (pertinenza)



FOTO n° 727 (pertinenza)




FOTO n° 849 (edificio 3504)



FOTO n° 539 (edificio 3504)

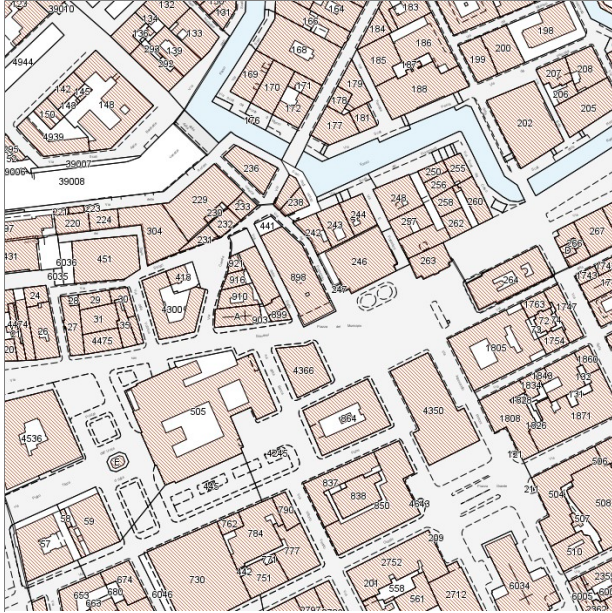
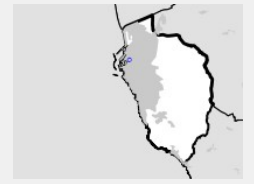


FOTO n° 850 (edificio 3504)



Report Scheda Edifici patrimonio urbano N°43

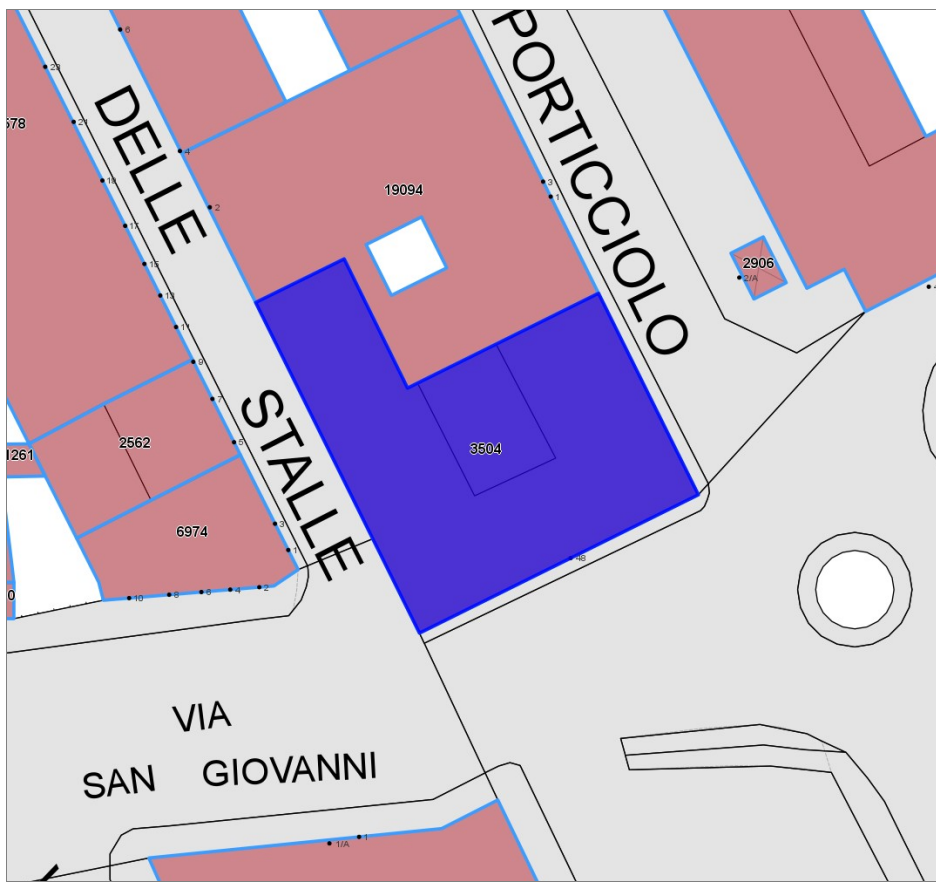
Edifici associati alla Scheda:
ID 3504



Catasto (1:5000)



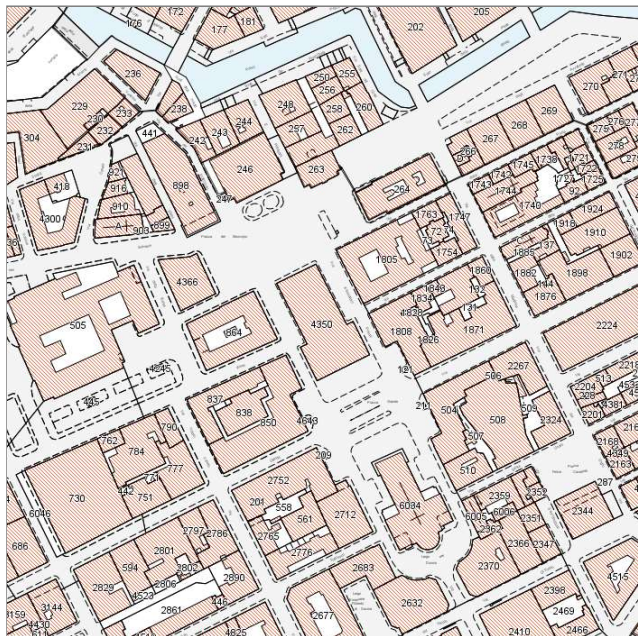
Foto aerea 2019 (1:5000)





Edifici associati alla Scheda:

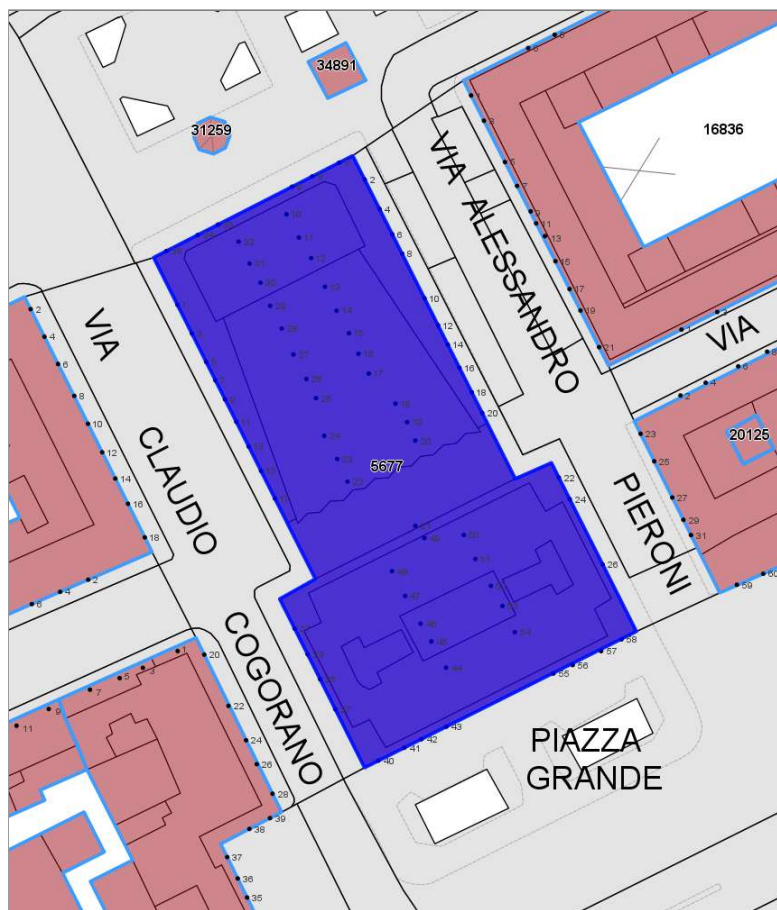
ID 5677



Catasto (1:5000)



Foto aerea 2019 (1:5000)



Informazioni sulla Scheda

- **Data rilevazione** 14/07/2022
- **N° elenco** ES.13
- **Località** CENTRO - PIAZZA GRANDE
- **Denominazione** PALAZZO GRANDE
- **Morfologia territoriale** Pianura
- **Localizzazione territoriale** ambito urbano
- **Elementi della percezione paesaggistica** assenti
- **Tipologia viabilità di accesso** strada asfaltata
- **Pertinenza** nessuna



Informazioni sull'Edificio 5677

Unità volumetriche dell'Edificio 5677

N°	Foglio	Particella	Superficie coperta CTR (m ²)	N° piani	Piani interrati	Mansarda
1515	94	4350	259.22			
1521	94	4350	204.01			
1522	94	4350	726.14			
3359	94	4350	311.82			
3420	94	4350	730.73			
3421	94	4350	243.29			
3634	94	4350	99.64			
3775	94	4350	40.9			
3776	94	4350	38.09			

Caratteristiche generali

- **Tipologia rilievo:** edificio (generico)
edificio specialistico (generico)
- **Proprietà:** privato
- **Stato di conservazione:** buono
- **Stato di utilizzo:** occupato
- **Stato di trasformazione:** nessuna

Caratteristiche architettoniche e strutturali

- **Tipologia copertura:** a falda unica inclinata
piana
padiglione
- **Manto di copertura:** altro
- **Docce e pluviali:** incassati
- **Finitura esterna muratura:** in pietra
a faccia vista
- **Infissi:** in alluminio
- **Oscurementi:** assenti
- **Presenza di elementi architettonici e decorativi esterni di pregio:** elementi decorativi
porticato loggia portici



Rilievi fotografici



FOTO n° 857 (pertinenza)



FOTO n° 858 (pertinenza)



FOTO n° 851 (edificio 5677)



FOTO n° 541 (edificio 5677)



FOTO n° 542 (edificio 5677)



FOTO n° 543 (edificio 5677)



FOTO n° 544 (edificio 5677)



FOTO n° 545 (edificio 5677)



FOTO n° 852 (edificio 5677)



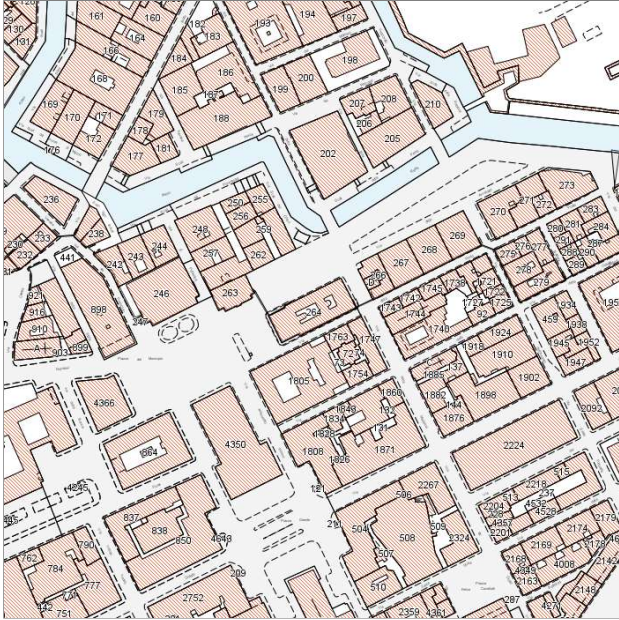
FOTO n° 853 (edificio 5677)





Edifici associati alla Scheda:

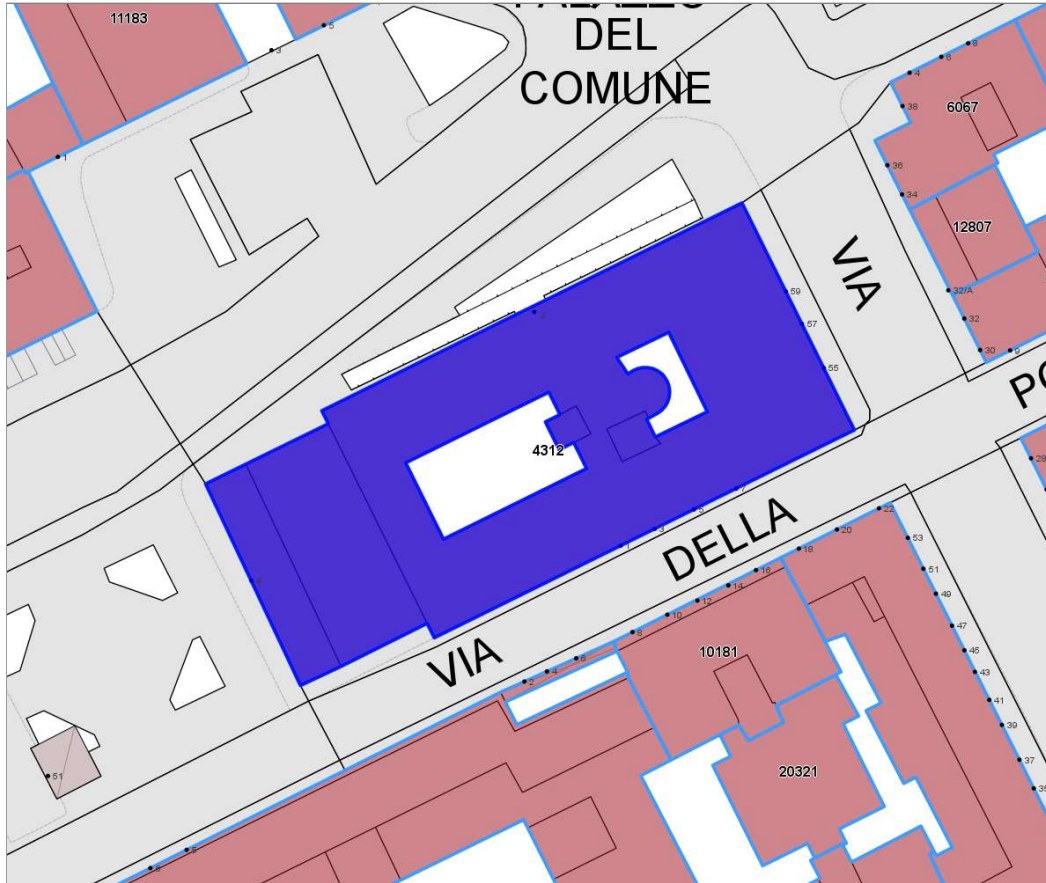
ID 4312



Catasto (1:5000)



Foto aerea 2019 (1:5000)



Informazioni sulla Scheda

- **Data rilevazione** 14/07/2022
- **N° elenco** ES.14
- **Località** CENTRO - PIAZZA DEL MUNICIPIO
- **Denominazione** PALAZZO GRANDUCALE
- **Morfologia territoriale** Pianura
- **Localizzazione territoriale** ambito urbano
- **Elementi della percezione paesaggistica** presenza di coni visivi
- **Tipologia viabilità di accesso** strada asfaltata
- **Pertinenza** nessuna



Informazioni sull'Edificio 4312

Unità volumetriche dell'Edificio 4312

N°	Foglio	Particella	Superficie coperta CTR (m²)	N° piani	Piani interrati	Mansarda
3468	93	264	1010.97			
3568	93	264	15.02			
3587	93	264	11.15			
3605	93	264	212.88			
20997	93	264	101.85			

Caratteristiche generali

- **Tipologia rilievo:** edificio specialistico (generico) palazzo storico
- **Proprietà:** pubblico
- **Stato di conservazione:** buono
- **Stato di utilizzo:** occupato
- **Stato di trasformazione:** trasformazione che ha alterato l'impianto originario

Caratteristiche architettoniche e strutturali

- **Tipologia copertura:** piana
- **Manto di copertura:** altro
- **Docce e pluviali:** incassati
- **Gronda:** in pietra
- **Finitura esterna muratura:** in pietra a faccia vista
- **Infissi:** in legno
- **Oscuramenti:** persiane in legno
- **Presenza di elementi architettonici e decorativi esterni di pregio:** elementi decorativi decorazioni sottogronda angolari zoccolature riquadrature aperture cornici marcapiano balconi porticato loggia portici



Rilievi fotografici

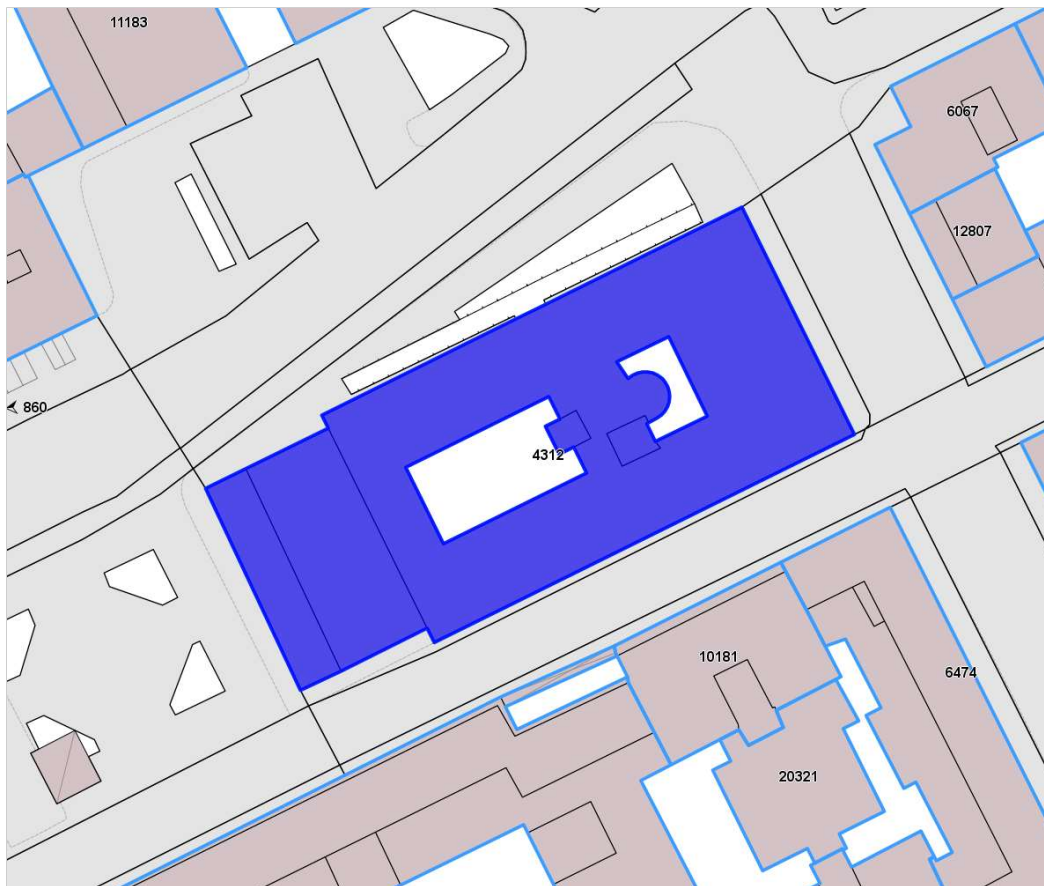


FOTO n° 859 (pertinenza)



FOTO n° 860 (pertinenza)



FOTO n° 861 (pertinenza)



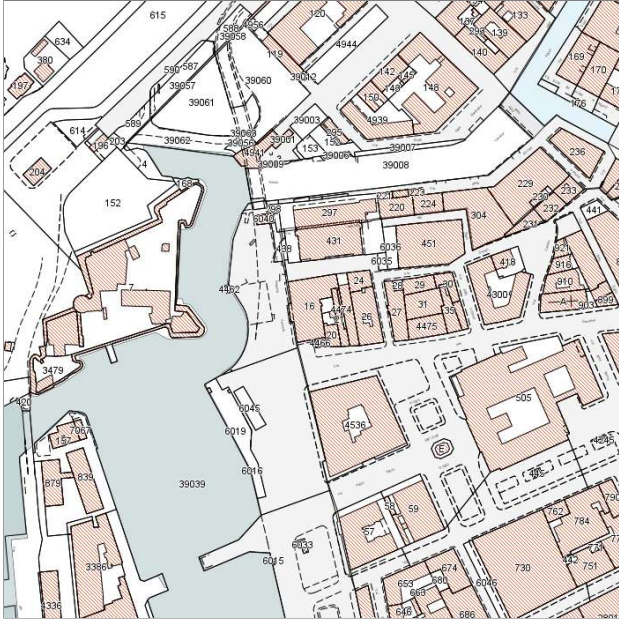
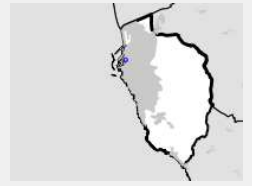
FOTO n° 548 (edificio 4312)



FOTO n° 549 (edificio 4312)



Edifici associati alla Scheda:
ID 6823



Catasto (1:5000)


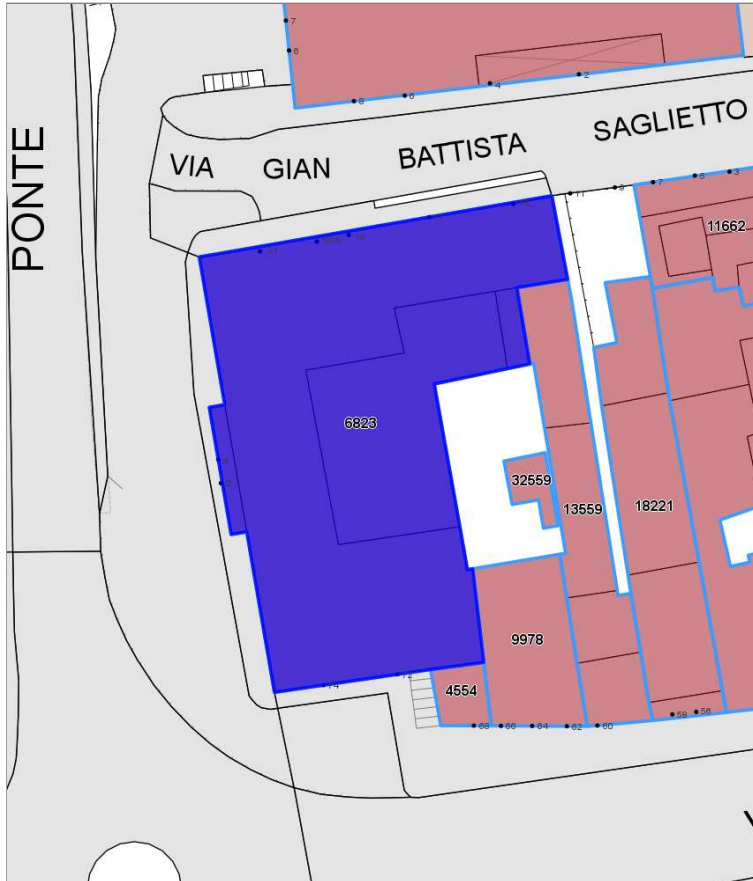


Foto aerea 2019 (1:5000)



Informazioni sulla Scheda

- **Data rilevazione** 14/07/2022
- **N° elenco** ES.15
- **Località** CENTRO - PIAZZA FIAMME GIALLE
- **Denominazione** PALAZZO MEDICEO
- **Morfologia territoriale** Pianura
- **Localizzazione territoriale** costa urbana
- **Elementi della percezione paesaggistica** presenza di belvedere
- **Tipologia viabilità di accesso** strada asfaltata
- **Pertinenza** nessuna



Informazioni sull'Edificio 6823

Unità volumetriche dell'Edificio 6823

N°	Foglio	Particella	Superficie coperta CTR (m²)	N° piani	Piani interrati	Mansarda
509	94	16	902.13			
2701	94	16	317.49			
3376	94	16	22.05			
3579	94	16	18.99			

Caratteristiche generali

- **Tipologia rilievo:** edificio specialistico (generico)
palazzo storico
- **Proprietà:** pubblico
- **Stato di conservazione:** buono
- **Stato di utilizzo:** occupato
- **Stato di trasformazione:** nessuna

Caratteristiche architettoniche e strutturali

- **Tipologia copertura:** padiglione
- **Manto di copertura:** in laterizio
- **Docce e pluviali:** in rame
- **Gronda:** in legno
- **Finitura esterna muratura:** intonaco
- **Infissi:** in legno
- **Oscuramenti:** persiane in legno
- **Presenza di elementi architettonici e decorativi esterni di pregio:** angolari
zoccolature
riquadrate aperture
balconi



Rilievi fotografici

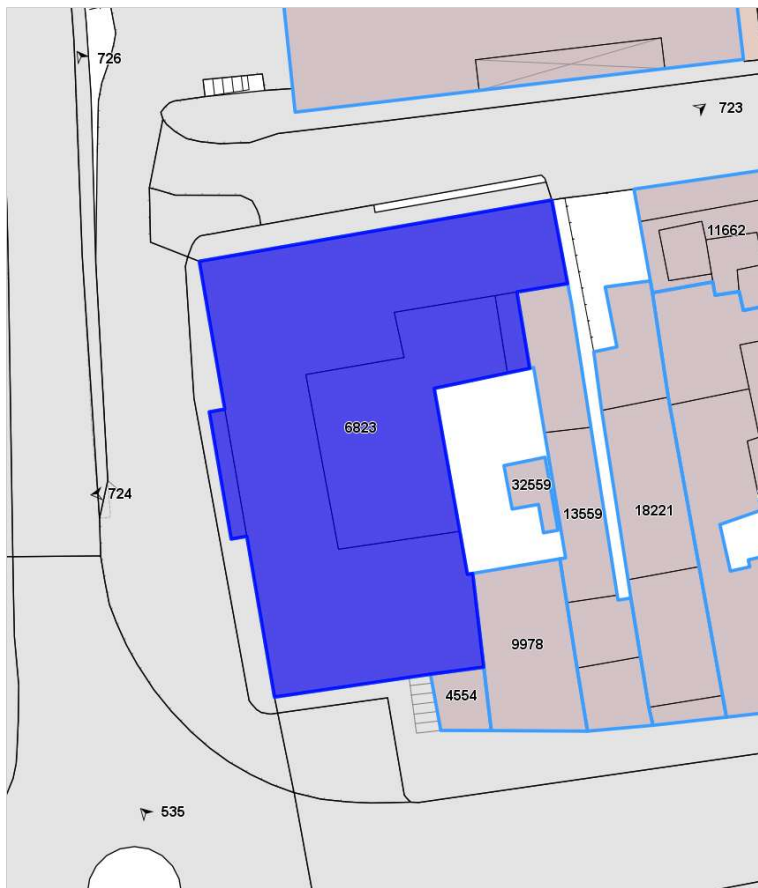


FOTO n° 723 (pertinenza)



FOTO n° 724 (pertinenza)



FOTO n° 726 (pertinenza)



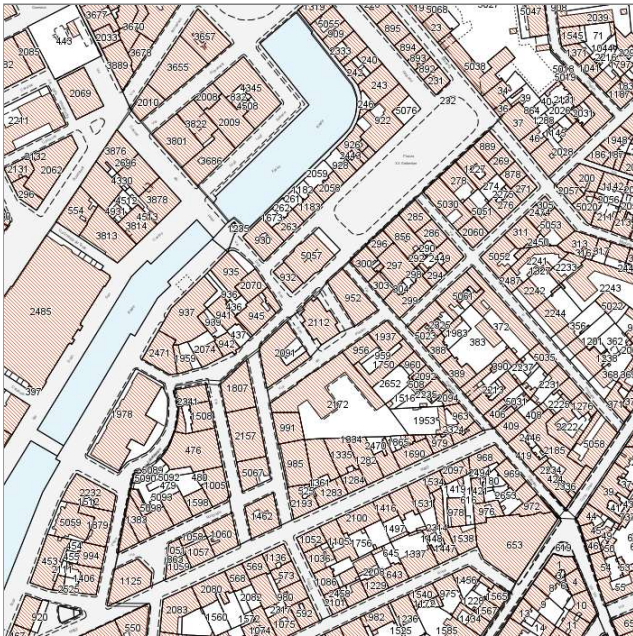
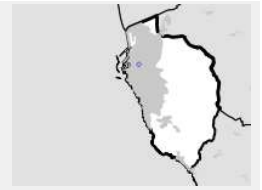
FOTO n° 551 (edificio 6823)



FOTO n° 552 (edificio 6823)



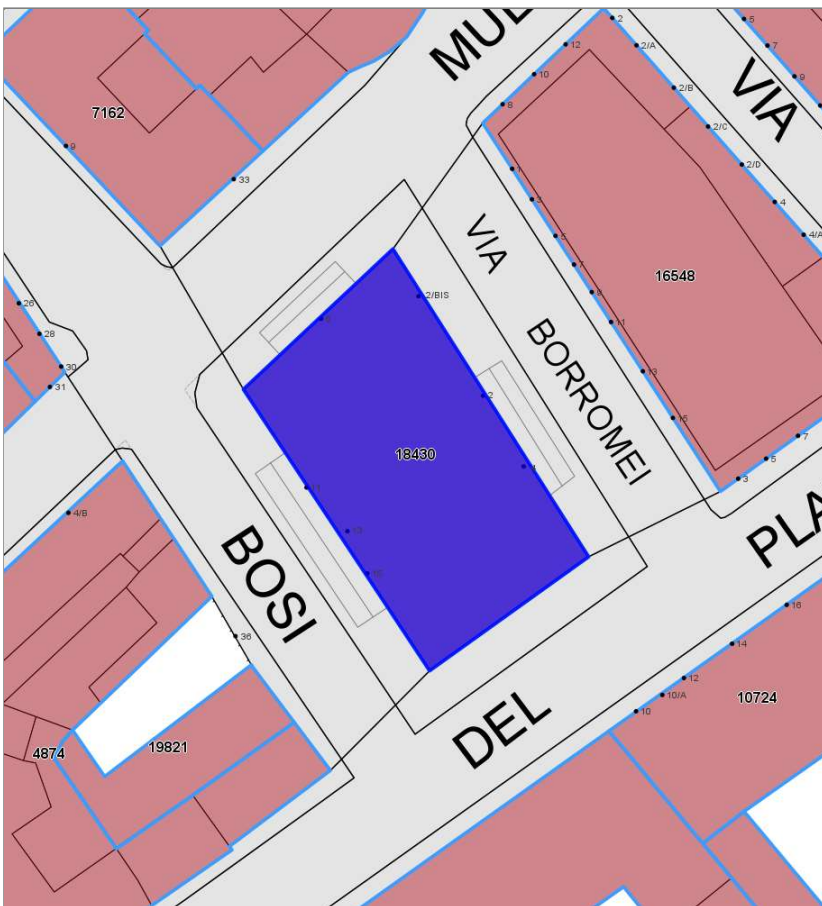
Edifici associati alla Scheda:
ID 18430



Catasto (1:5000)



Foto aerea 2019 (1:5000)



Informazioni sulla Scheda

- **Data rilevazione** 14/07/2022
- **N° elenco** ES.16
- **Località** CENTRO - VIA L. BOSI
- **Denominazione** PALESTRA BOSI
- **Morfologia territoriale** Pianura
- **Localizzazione territoriale** ambito urbano
- **Elementi della percezione paesaggistica** assenti
- **Tipologia viabilità di accesso** strada asfaltata
- **Pertinenza** nessuna



Informazioni sull'Edificio 18430

Unità volumetriche dell'Edificio 18430

N°	Foglio	Particella	Superficie coperta CTR (m ²)	N° piani	Piani interrati	Mansarda
9687	95	2112	487.35			

Caratteristiche generali

- **Tipologia rilievo:** edificio specialistico - sportivo palazzo storico
- **Proprietà:** pubblico
- **Stato di conservazione:** sufficiente
- **Stato di utilizzo:** occupato
- **Stato di trasformazione:** nessuna

Caratteristiche architettoniche e strutturali

- **Tipologia copertura:** piana
- **Manto di copertura:** altro
- **Docce e pluviali:** incassati in rame
- **Gronda:** in cemento
- **Finitura esterna muratura:** intonaco
- **Infissi:** in legno
- **Oscuramenti:** assenti
- **Presenza di elementi architettonici e decorativi esterni di pregio:** elementi decorativi angolari zoccolature riquadrature aperture corpo scala esterno



Rilievi fotografici

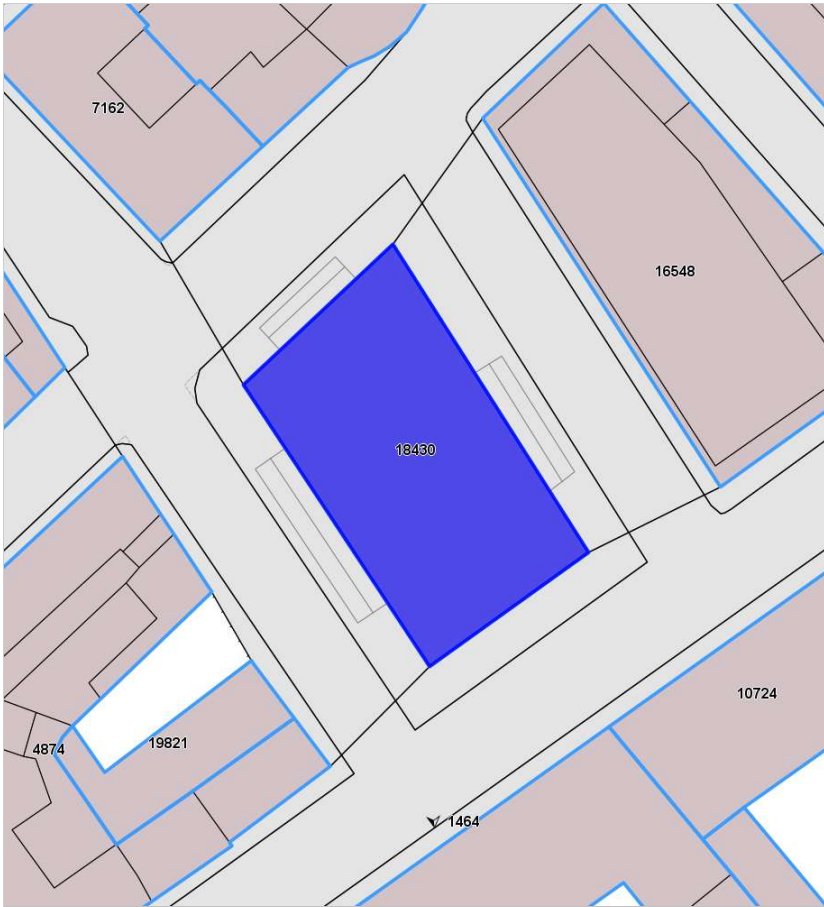
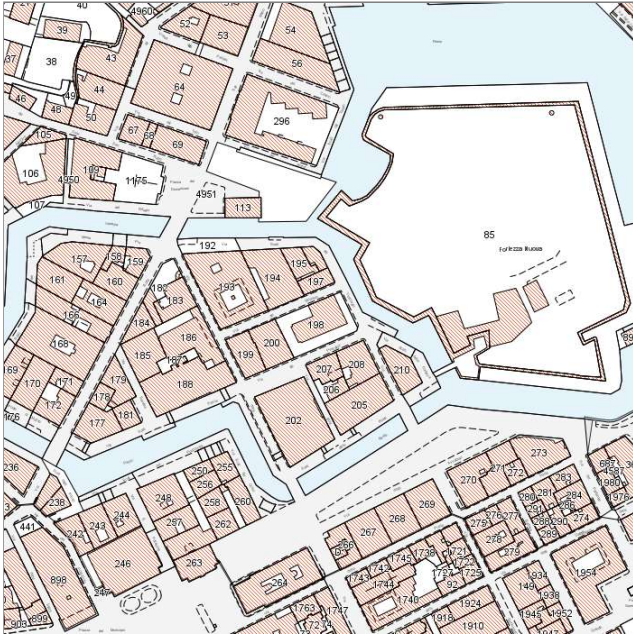
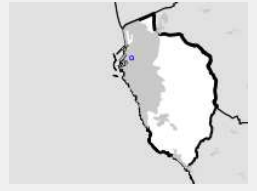


FOTO n° 1464 (pertinenza)



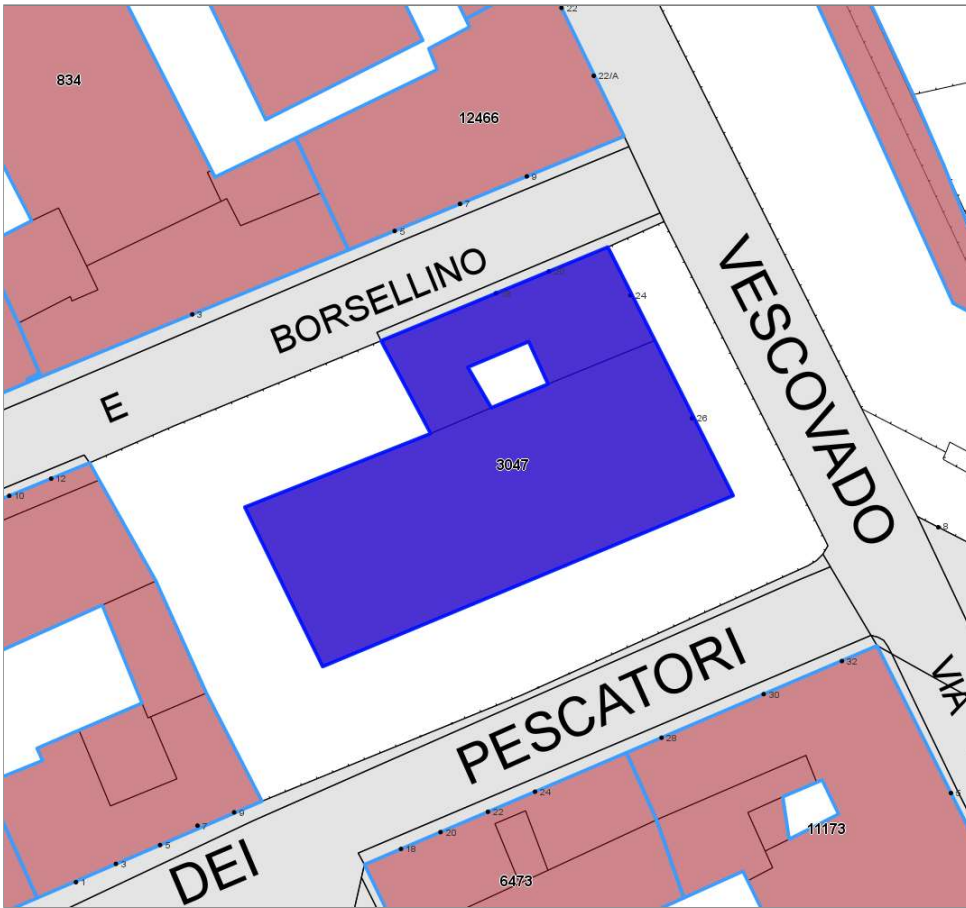
Edifici associati alla Scheda:
ID 3047



Catasto (1:5000)



Foto aerea 2019 (1:5000)



Informazioni sulla Scheda

- **Data rilevazione** 14/07/2022
- **N° elenco** ES.17
- **Località** CENTRO - PIAZZA DELLA PESCHERIA NUOVA
- **Denominazione** PESCHERIA NUOVA
- **Morfologia territoriale** Pianura
- **Localizzazione territoriale** ambito urbano
- **Elementi della percezione paesaggistica** presenza di belvedere
- **Tipologia viabilità di accesso** strada asfaltata
- **Pertinenza** nessuna



Informazioni sull'Edificio 3047

Unità volumetriche dell'Edificio 3047

N°	Foglio	Particella	Superficie coperta CTR (m²)	N° piani	Piani interrati	Mansarda
3391	93	198	155.14			
3392	93	198	534.96			

Caratteristiche generali

- **Tipologia rilievo:** edificio specialistico (generico) palazzo storico
- **Proprietà:** pubblico
- **Stato di conservazione:** buono
- **Stato di utilizzo:** occupato
- **Stato di trasformazione:** nessuna

Caratteristiche architettoniche e strutturali

- **Tipologia copertura:** piana padiglione
- **Manto di copertura:** altro in laterizio
- **Docce e pluviali:** in rame
- **Gronda:** in cemento
- **Finitura esterna muratura:** intonaco
- **Infissi:** in legno
- **Oscuramenti:** assenti
- **Presenza di elementi architettonici e decorativi esterni di pregio:** angolari zoccolature riquadrature aperture cornici marcapiano porticato loggia portici



Rilievi fotografici

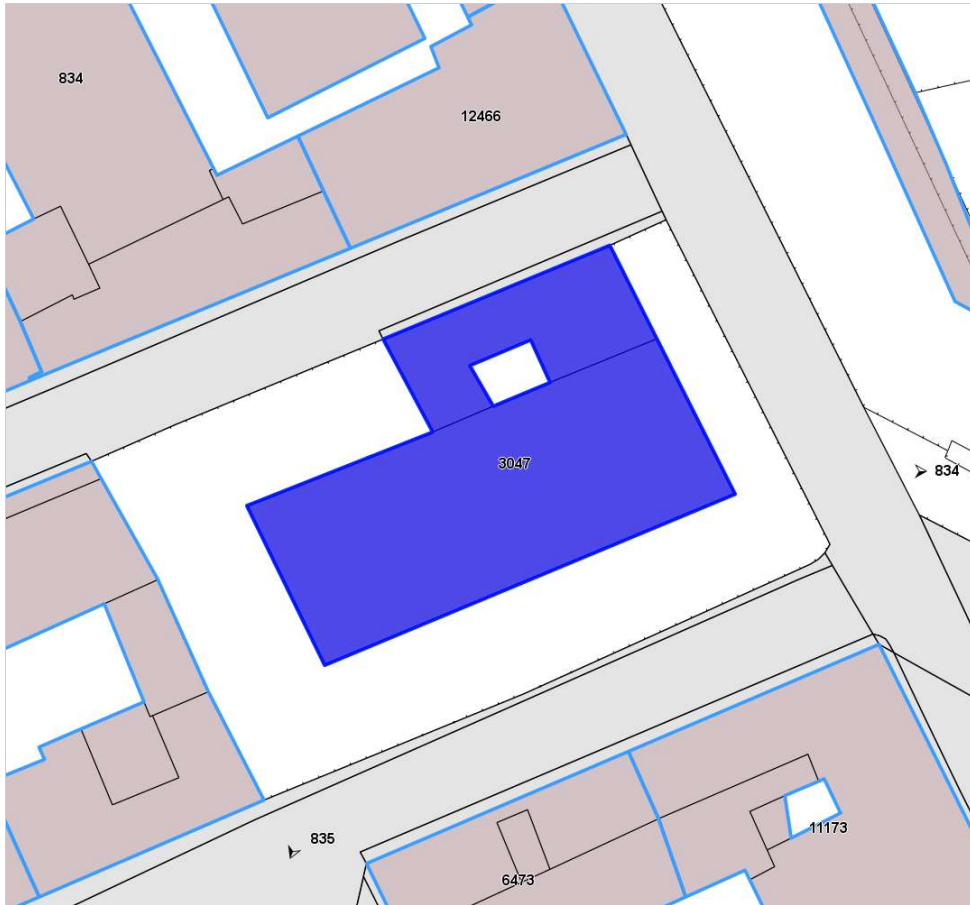


FOTO n° 834 (pertinenza)

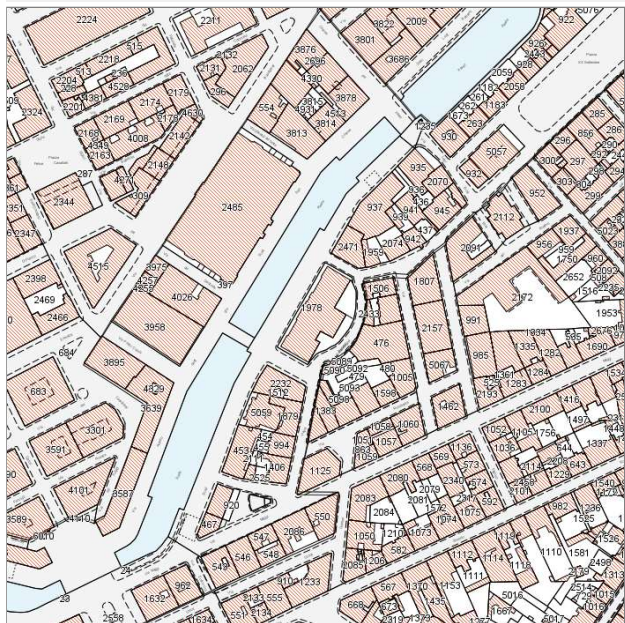


FOTO n° 835 (pertinenza)



Edifici associati alla Scheda:

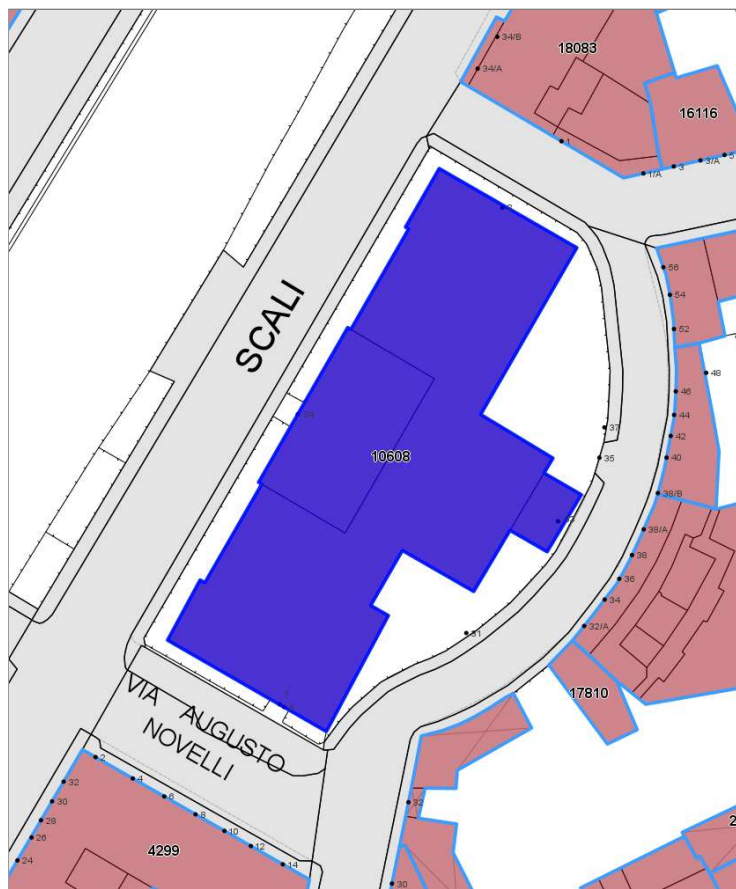
ID 10608



Catasto (1:5000)



Foto aerea 2019 (1:5000)



Informazioni sulla Scheda

- **Data rilevazione** 14/10/2022
- **N° elenco** ES.18
- **Località** CENTRO - SCALI DEGLI OLANDESI
- **Denominazione** SCUOLE BENCI
- **Morfologia territoriale** Pianura
- **Localizzazione territoriale** ambito urbano
- **Elementi della percezione paesaggistica** assenti
- **Tipologia viabilità di accesso** strada asfaltata
- **Area di pertinenza** lastricato cementizio
cortile
- **Presenza di alberature di pregio** no



Informazioni sull'Edificio 10608

Unità volumetriche dell'Edificio 10608

N°	Foglio	Particella	Superficie coperta CTR (m²)	N° piani	Piani interrati	Mansarda
4069	95	1978	1330,34			
8348	95	1978	45,56			
9974	95	1978	285,31			

Caratteristiche generali

- **Tipologia rilievo:** edificio specialistico (generico)
palazzo storico
- **Proprietà:** pubblico
- **Stato di conservazione:** sufficiente
- **Stato di utilizzo:** occupato
- **Stato di trasformazione:** nessuna

Caratteristiche architettoniche e strutturali

- **Tipologia copertura:** padiglione
- **Manto di copertura:** in laterizio
- **Docce e pluviali:** incassati
- **Gronda:** in cemento
- **Finitura esterna muratura:** intonaco
- **Infissi:** in legno
- **Oscuramenti:** assenti
- **Presenza di elementi architettonici e decorativi esterni di pregio:** elementi decorativi
decorazioni sottogronda
angolari
zoccolature
riquadrate aperture
cornici marcapiano



Rilievi fotografici

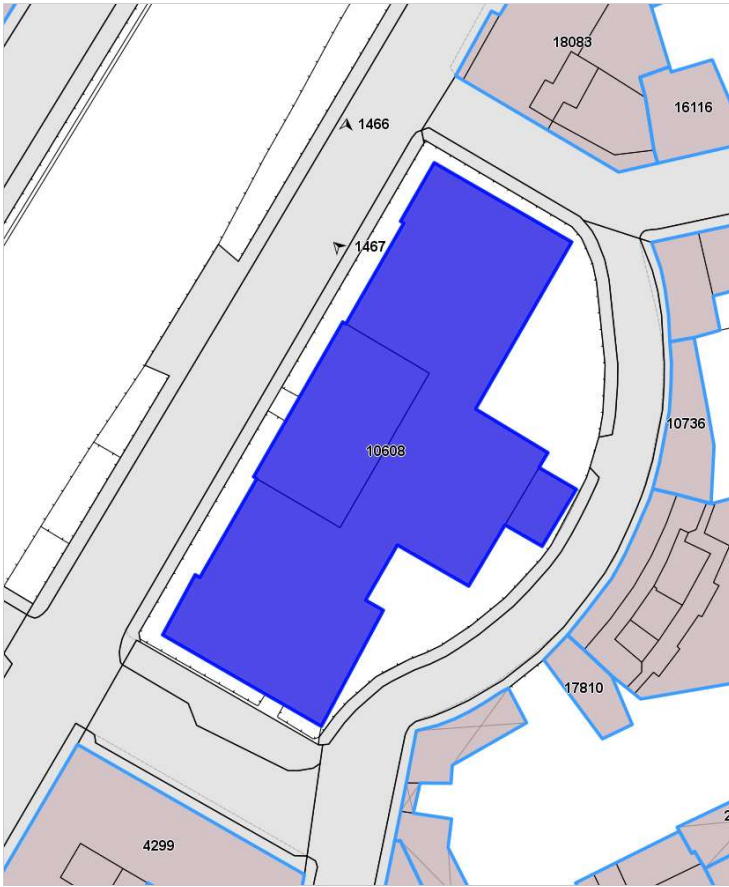


FOTO n° 1466 (pertinenza)



FOTO n° 1467 (pertinenza)



FOTO n° 558 (edificio 10608)



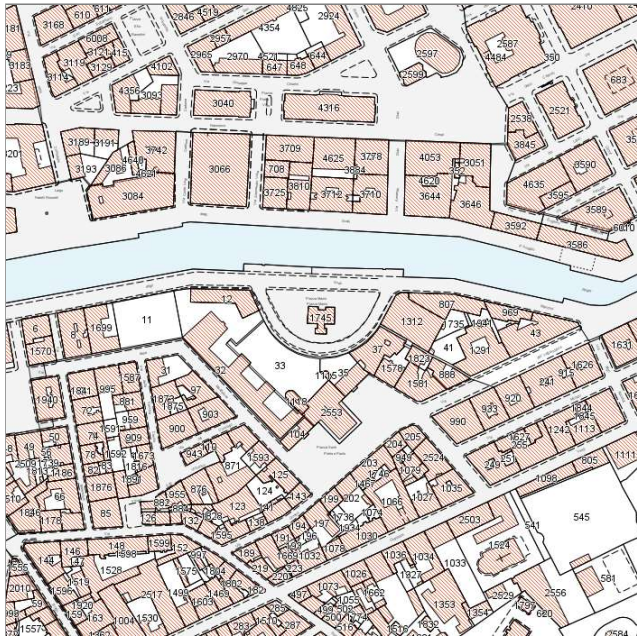
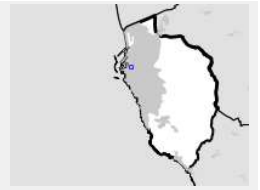
FOTO n° 557 (edificio 10608)



Report Scheda Edifici patrimonio urbano N°57

Edifici associati alla Scheda:

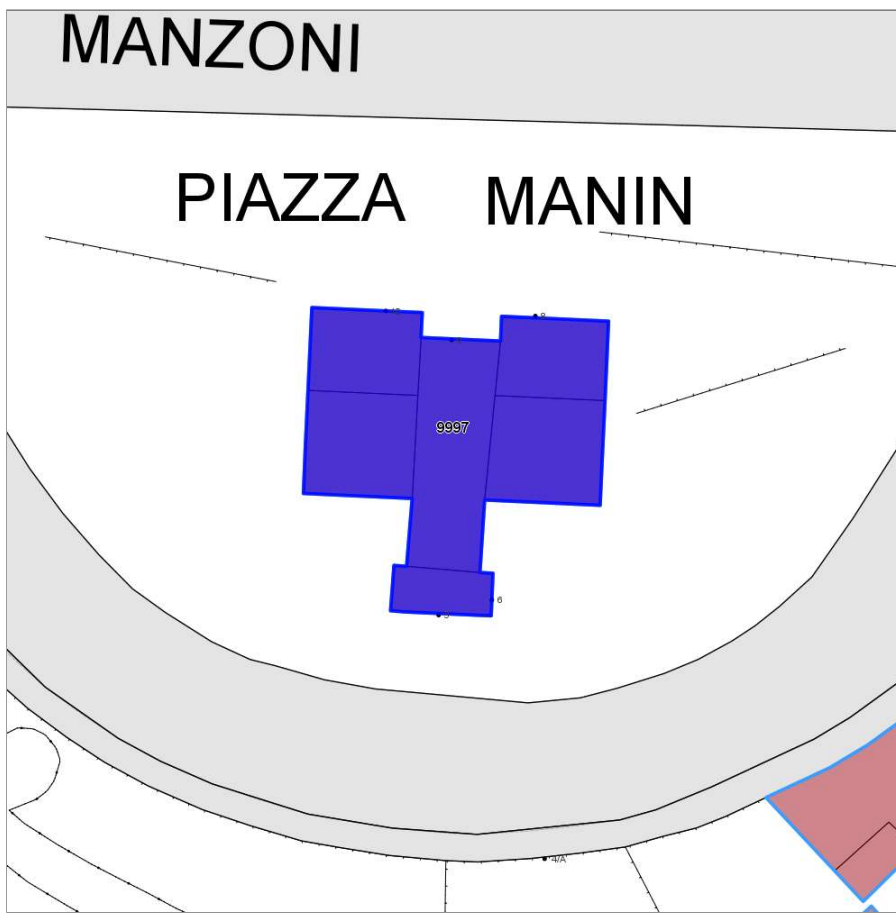
ID 9997



Catasto (1:5000)



Foto aerea 2019 (1:5000)



Informazioni sulla Scheda

- **Data rilevazione** 14/10/2022
- **N° elenco** ES.19
- **Località** CENTRO - PIAZZA MANIN
- **Denominazione** CIRCOLO MUSICALE G. MASINI
- **Morfologia territoriale** Pianura
- **Localizzazione territoriale** ambito urbano
- **Elementi della percezione paesaggistica** assenti
- **Tipologia viabilità di accesso** strada asfaltata
- **Pertinenza** nessuna



Informazioni sull'Edificio 9997

Unità volumetriche dell'Edificio 9997

N°	Foglio	Particella	Superficie coperta CTR (m ²)	N° piani	Piani interrati	Mansarda
4281	25	1745	39.13			
4282	25	1745	41.66			
7219	25	1745	78.88			
7392	25	1745	20.13			
7393	25	1745	53.86			
7394	25	1745	51.5			

Caratteristiche generali

- **Tipologia rilievo:** edificio specialistico (generico) villa
- **Proprietà:** privato
- **Stato di conservazione:** sufficiente
- **Stato di utilizzo:** occupato
- **Stato di trasformazione:** nessuna

Caratteristiche architettoniche e strutturali

- **Tipologia copertura:** padiglione
- **Manto di copertura:** in laterizio
- **Docce e pluviali:** in rame
- **Gronda:** in legno
- **Finitura esterna muratura:** intonaco
- **Infissi:** in legno
- **Oscuramenti:** assenti
- **Presenza di elementi architettonici e decorativi esterni di pregio:** angolari riquadrature aperture



Rilievi fotografici

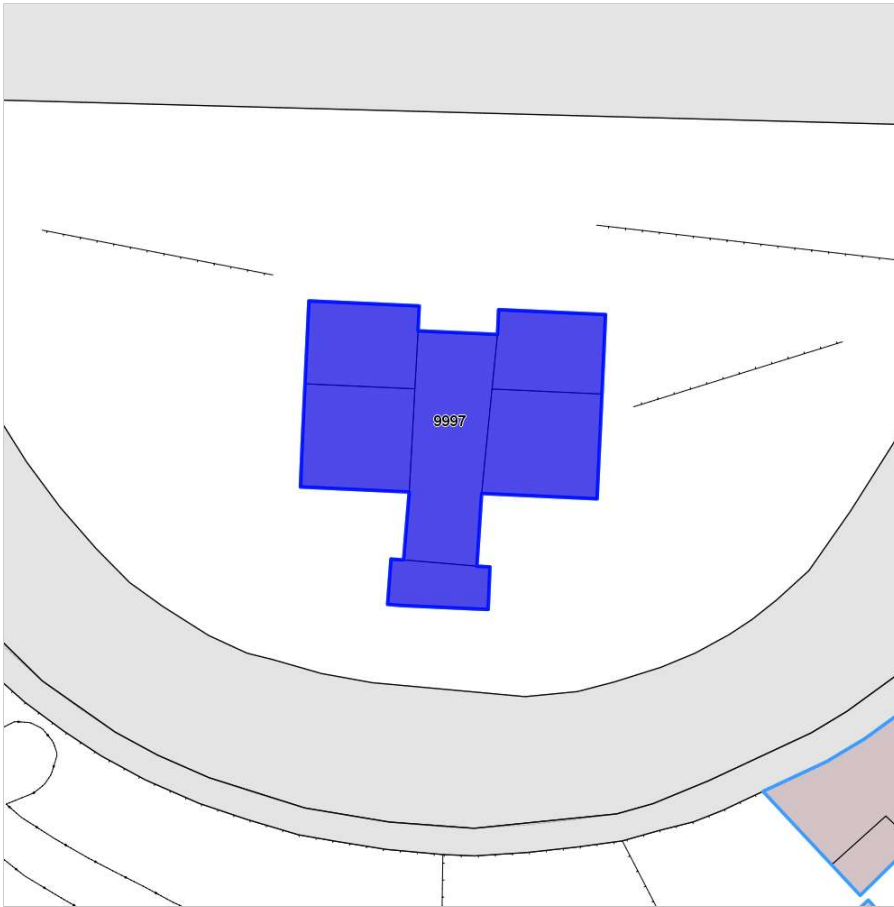


FOTO n° 1468 (pertinenza)



FOTO n° 559 (edificio 9997)

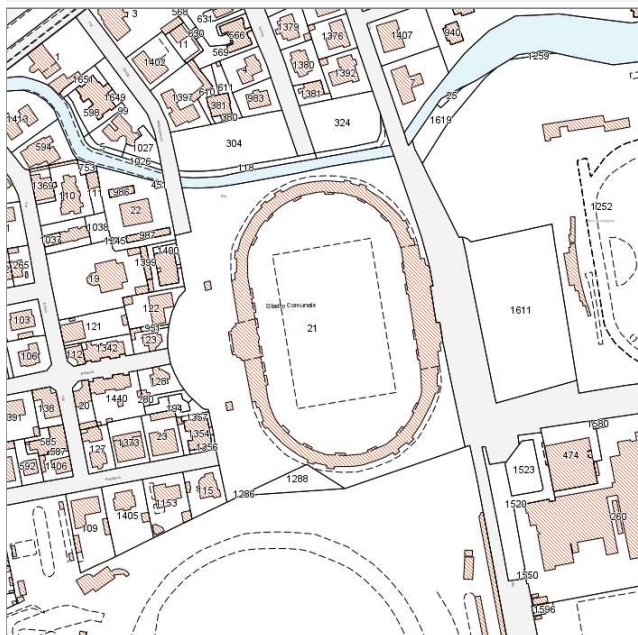


FOTO n° 560 (edificio 9997)



Edifici associati alla Scheda:

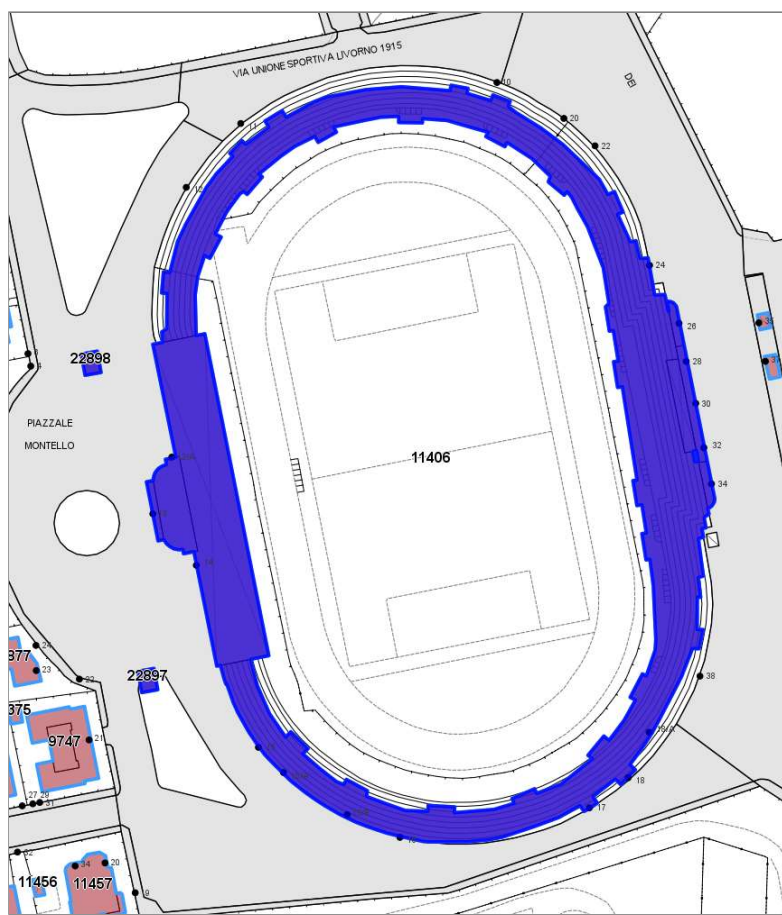
ID 11406 ID 22897 ID 22898



Catasto (1:5000)



Foto aerea 2019 (1:5000)



Informazioni sulla Scheda

- **Data rilevazione** 14/10/2022
- **N° elenco** ES.20
- **Località** STADIO
- **Denominazione** STADIO A. PICCHI
- **Morfologia territoriale** Pianura
- **Localizzazione territoriale** ambito urbano
- **Elementi della percezione paesaggistica** presenza di coni visivi
- **Tipologia viabilità di accesso** strada asfaltata
- **Area di pertinenza** altro
- **Attrezzature e servizi delle aree di pertinenza** campi sportivi
- **Presenza di alberature di pregio** no



Informazioni sull'Edificio 11406

Unità volumetriche dell'Edificio 11406

N°	Foglio	Particella	Superficie coperta CTR (m ²)	N° piani	Piani interrati	Mansarda
4533	44	21	29.7			
4534	44	21	205.02			
10377	44	21	29.09			
10447	44	21	29.66			
10531	44	21	78.17			
42824	44	21	85.99			
42825	44	21	1307.86			
51397	44	21	4738.27			

Caratteristiche generali

- **Tipologia rilievo:** edificio specialistico - sportivo
- **Proprietà:** pubblico
- **Stato di conservazione:** insufficiente
- **Stato di utilizzo:** occupato
- **Stato di trasformazione:** nessuna

Caratteristiche architettoniche e strutturali

- **Tipologia copertura:** altro
assente
a falda unica inclinata
- **Manto di copertura:** in cemento
- **Docce e pluviali:** assenti
- **Finitura esterna muratura:** intonaco
- **Infissi:** altro
in alluminio
- **Oscuramenti:** assenti
- **Presenza di elementi architettonici e decorativi esterni di pregio:** riquadrature aperture
cornici marcapiano

Informazioni sull'Edificio 22897

Unità volumetriche dell'Edificio 22897

N°	Foglio	Particella	Superficie coperta CTR (m ²)	N° piani	Piani interrati	Mansarda
51398	44	21	27.07			

Caratteristiche generali

- **Tipologia rilievo:** annesso (generico)
- **Proprietà:** pubblico
- **Stato di conservazione:** buono
- **Stato di utilizzo:** occupato
- **Stato di trasformazione:** nessuna

Caratteristiche architettoniche e strutturali

- **Tipologia copertura:** piana
- **Manto di copertura:** altro
- **Docce e pluviali:** assenti
- **Finitura esterna muratura:** altro
- **Infissi:** altro
- **Oscuramenti:** assenti

Informazioni sull'Edificio 22898

Unità volumetriche dell'Edificio 22898

N°	Foglio	Particella	Superficie coperta CTR (m ²)	N° piani	Piani interrati	Mansarda
51399	44	21	27.03			

Caratteristiche generali

- **Tipologia rilievo:** annesso (generico)
- **Proprietà:** pubblico
- **Stato di conservazione:** buono
- **Stato di utilizzo:** occupato
- **Stato di trasformazione:** nessuna

Caratteristiche architettoniche e strutturali

- **Tipologia copertura:** piana
- **Manto di copertura:** altro
- **Docce e pluviali:** assenti
- **Finitura esterna muratura:** altro
- **Infissi:** altro
- **Oscuramenti:** assenti



Rilievi fotografici

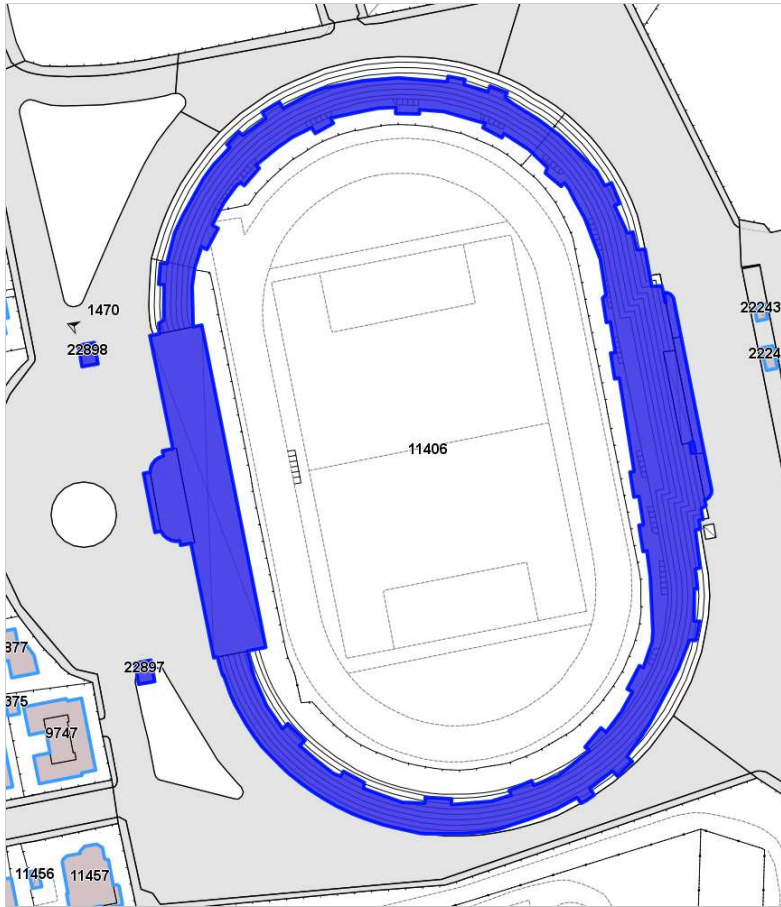


FOTO n° 1470 (pertinenza)

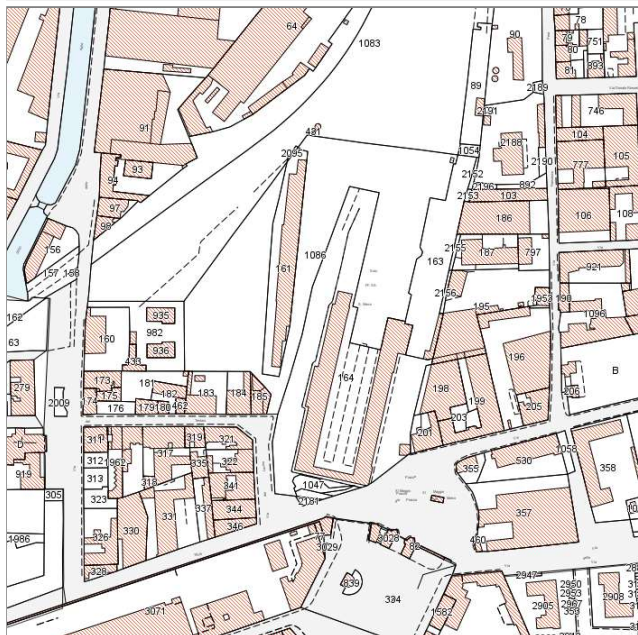
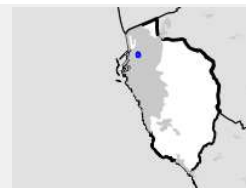


FOTO n° 562 (edificio 11406)



Edifici associati alla Scheda:

ID 1840 | ID 9215 | ID 30373 | ID 30374 | ID 30377



Catasto (1:5000)



Foto aerea 2019 (1:5000)



Informazioni sulla Scheda

- **Data rilevazione** 21/10/2022
- **N° elenco** ES.21
- **Località** PIAZZA SAN MARCO
- **Denominazione** STAZIONE SAN MARCO
- **Morfologia territoriale** Pianura
- **Localizzazione territoriale** ambito urbano
- **Elementi della percezione paesaggistica** assenti
- **Tipologia viabilità di accesso** strada asfaltata
- **Area di pertinenza** altro
lastricato cementizio



Informazioni sull'Edificio 1840

Unità volumetriche dell'Edificio 1840

N°	Foglio	Particella	Superficie coperta CTR (m ²)	N° piani	Piani interrati	Mansarda
3424	8	161	65.67			
3426	8	161	283.67			
30264	8	161	233.61			
30431	8	161	769.98			
30434	8	161	186.12			
41112	8	161	109.75			

Informazioni sull'Edificio 9215

Unità volumetriche dell'Edificio 9215

N°	Foglio	Particella	Superficie coperta CTR (m ²)	N° piani	Piani interrati	Mansarda
3051	8	164	130			
3058	8	164	227.01			
3158	8	164	450.74			
3160	8	164	182.59			
3331	8	164	1005.84			
3344	8	164	338.26			
3433	8	164	409.7			
3647	8	164	189.55			
4418	8	164	47.4			
39985	8	164	938.8			
39999	8	164	128.34			
41906	8	164	54.54			
42099	8	164	26.1			
45305	8	164	264.15			
45306	8	164	262.77			

Informazioni sull'Edificio 30373

Unità volumetriche dell'Edificio 30373

N°	Foglio	Particella	Superficie coperta CTR (m ²)	N° piani	Piani interrati	Mansarda
33068			9.36			

Informazioni sull'Edificio 30374

Unità volumetriche dell'Edificio 30374

N°	Foglio	Particella	Superficie coperta CTR (m ²)	N° piani	Piani interrati	Mansarda
40655			14.76			

Informazioni sull'Edificio 30377

Unità volumetriche dell'Edificio 30377

N°	Foglio	Particella	Superficie coperta CTR (m ²)	N° piani	Piani interrati	Mansarda
33023			6.38			



Rilievi fotografici

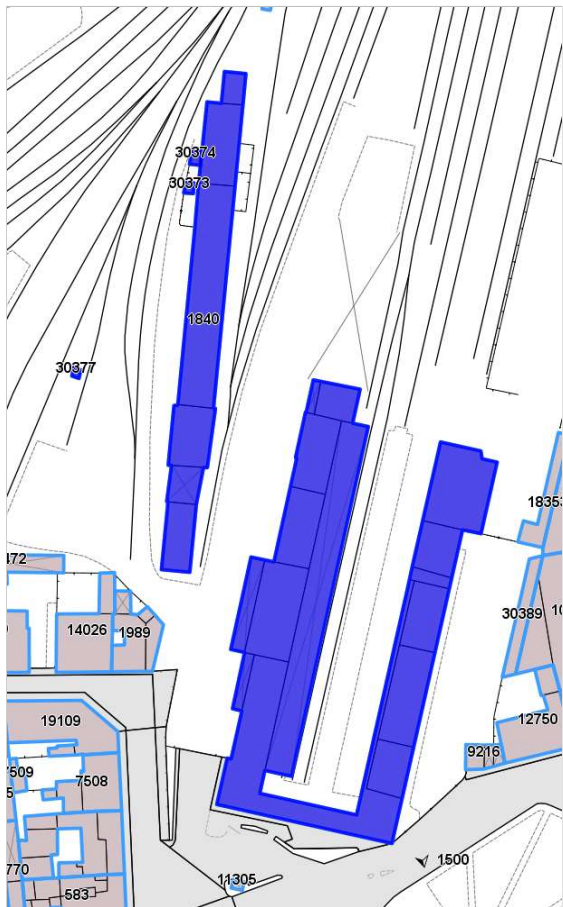


FOTO n° 1499 (pertinenza)



FOTO n° 1500 (pertinenza)

