

LIVORNO
LA CITTÀ
DEL FUTURO



PIANO OPERATIVO



COMUNE
DI LIVORNO



S2 - Ville Storiche Urbane e Suburbane volume 5

Sindaco
Luca Salvetti

Assessore all'Urbanistica
Silvia Viviani

Coordinatore Ufficio di Piano, R.P.
Arch. Camilla Cerrina Feroni
Dirigente Settore Urbanistica e Programmi Complessi e Porto

Gruppo di coordinamento (GdC):
Dott. Geol. Leonardo Gonnelli
Dirigente Dipartimento LLPP Assetto del Territorio e Settore Ambiente e Verde
Arch. Maria Rosaria Guerrini
Resp.le Ufficio Pianificazione, gestione e attuazione strumentazione urbanistica
Dott.ssa Carla Bruni
Resp.le Staff Attività amministrativa, pianificazione e attuazione strumentazione urbanistica

Garante dell'informazione e della partecipazione
Dott.ssa Nicoletta Leoni

ADOZIONE
MAGGIO 2023

UFFICIO DI PIANO

Segreteria tecnica Ufficio di Piano

Settore Urbanistica, Programmi Complessi e Porto

Staff Attività amministrativa, pianificazione e attuazione strumentazione urbanistica

Carla Bruni

Giulietta Scannapieco

Sonia Stillittano

Uff. Programmi Complessi

Nicoletta Leoni

Marco Maestri

GRUPPO DI LAVORO OPERATIVO

Progettazione urbanistica

Camilla Cerrina Feroni

Maria Rosaria Guerrini

Collaboratori attività di progettazione urbanistica

Settore Urbanistica, Programmi Complessi e Porto

Ufficio Pianificazione, gestione e attuazione strumentazione urbanistica

Michele Bastiani

Claudia Bigongiali

Jacopo Casamonti

Manuela Ceremigna

Giacomo Cupisti

Irene Domenici

Cinzia Ragonesi

Elisa Taccini

PROFESSIONISTI E CONTRIBUTI ESTERNI

Società NEMO s.r.l. - VAS/componente ecosistemica e agroforestale e implementazione del quadro conoscitivo e previsionale

Società LDP (Progetti GIS)- Supporto GIS

CAIRE- Informazione e partecipazione

SINLOC Sistema Iniziative- Studio di fattibilità di ambiti urbani strategici

NOMISMA S.p.A. - analisi delle dinamiche e della domanda abitativa nel Comune di Livorno

LSB architetti associati- Carta Strategica della sostenibilità degli spazi pubblici

PFM S.r.l. Società tra Professionisti - indagini agronomiche

RTP Hydrogeo/Geo Eco Progetti - indagini geologico-idrauliche e sismiche

Cantieri Animati snc - gestione del percorso partecipativo

REFERENTI ALTRI SETTORI DELL'A.C.

Direzione Generale

Luigi Pingitore

Settore Ambiente e Verde

Michele Danzi - Resp.le Uff. Bonifica e sostenibilità ambientale

Alessio Tanda- Resp.le Uff. Difesa del territorio, energie rinnovabili e contrasto ai cambiamenti climatici

Barbara Saliva - Resp.le Uff. Rifiuti ed igiene ambientale

Mirco Branchetti - Resp.le Uff. Gestione e manutenzione dei parchi e del verde pubblico

Settore Urbanizzazioni Infrastrutture e Mobilità

Stella Savi - Resp.le Uff. Mobilità Urbana Sostenibile

Elga Pellegrini - Resp.le Uff. Progettazione stradale e di infrastrutture per la mobilità

Settore Sviluppo Valorizzazione Manutenzione

Christian Boneddu

Settore Impianti Tecnologici

Daniele Agostini - Dirigente

Silvestro Labate - Resp.le Illum. pubbl., impianti semaforici progett. e videosorveglianza cittadina

Settore Edilizia Privata e SUAP

Caterina Pracchia

Mauro Puccini

Settore Protezione Civile e Demanio

Jacopo Tamberi

Valerio Pierotti

Settore Società partecipate e Patrimonio

Enrico Montagnagni - Dirigente

Settore Sistemi Informativi

Alberto Ughi - Resp.le Uff. Sistemi Informativi integrazione banche dati SIT e open data

Settore Sviluppo Economico, Turismo e Sportello Europa

Paola Ramoino - Resp. le Uff. turismo

Claudia Desideri- Uff. Commercio su aree private e altre attività produttive

Katia Le Rose - Resp. le Uff. Finanziamenti comunitari, sviluppo economico ed EDIC

Settore Politiche Sociali Sociosanitarie e abitative

Caterina Tocchini - Dirigente

Elisabetta Cella - Resp. le Uff. Programmazione e servizi per il fabbisogno abitativo

Referenti per redazione diretta ed aggiornamento delle indagini geologico-tecniche-idrauliche

Alessio Tanda - Resp.le Uff. Difesa del territorio, energie rinnovabili e contrasto ai cambiamenti climatici- Settore Ambiente e Verde

Valeria Bertodo - Resp.le Uff. Progettazione Opere idrauliche e gestione reti di drenaggio urbano- Settore Urbanizzazioni Infrastrutture e Mobilità

Referente per redazione documento preliminare VAS

Claudia Bigongiali - Ufficio Pianificazione, gestione e attuazione strumentazione urbanistica - Settore Urbanistica, Programmi Complessi e Porto

Supporto giuridico e amministrativo

Carla Bruni - Resp. Staff Attività amministrativa, pianificazione e attuazione strumentazione urbanistica - Settore Urbanistica, Programmi Complessi e Porto

Cristiana Sardi - Avvocatura Civica

Gruppo di supporto comunicazione ed informazione

Ursula Galli - Responsabile Ufficio Stampa

Andrea Valenti - video maker

INDICE SCHEDATURE

VOLUME 1

NOTA INTRODUTTIVA	7
VI.01 VILLA AGHIB	11
VI.02 VILLA AGOSTINI	17
VI.03 VILLA ALESSI	23
VI.04 VILLA ALMAPACE	29
VI.05 VILLA AMAN	37
VI.06 VILLA AMELIA.....	43
VI.07 VILLA ANCORA	51
VI.08 VILLA ANSELMI.....	57
VI.09 VILLA SALMON	63
VI.10 VILLA ARDISSON	69
VI.11 VILLA ARRIGHI	77
VI.12 VILLA AZZURRA	83
VI.13 VILLA BACCI BERTAGNI	89
VI.14 VILLA BANTI	97
VI.15 VILLA BARANZUOLI	105
VI.16 VILLA BARLI CARBONCINI	113
VI.17 VILLA BELLAVISTA	121
VI.18 VILLA BELVEDERE.....	129
VI.19 VILLA BENEDETTA	135
VI.20 VILLA BIANCAMARIA	143
VI.21 VILLA BORSI	149
VI.22 VILLA CAPPELLI.....	157
VI.23 VILLA CARINA	165
VI.24 VILLA CARLA	171
VI.25 VILLA CARLESI	177
VI.26 VILLA CAROLINA (GIÀ CHAYES)	183
VI.27 VILLA CASTELLI DEL VINCA.....	191
VI.28 VILLA CAVALLETTI	199
VI.29 VILLA CAVE BONDI.....	207
VI.30 VILLA CHERUBINI	213
VI.31 VILLA CLARA.....	219
VI.32 VILLA CODDA	225
VI.33 VILLA CONTI (GIÀ CARMINATI).....	235
VI.34 VILLA CORCOS	241
VI.35 VILLA CORRADINI	247

VOLUME 2

VI.36 VILLA CORRIDI.....	259
VI.37 VILLA DEI POETI (GIÀ DELLE QUATTRO STAGIONI)	271
VI.38 VILLA DELL'OVO.....	277
VI.39 VILLA DELLA MAGGIORE.....	285
VI.40 VILLA LA PADULA (GIÀ BICKEL).....	293
VI.41 VILLA DELLE FONTANELLE (GIÀ MATTEOLI)	301
VI.42 VILLA DELLE ROSE.....	307



VI.43 VILLA DELLO STROLOGO	315
VI.44 VILLA DI VESTEA (GIÀ CHIAPPE, BELLAVISTA).....	321
VI.45 VILLA DOBERTI	329
VI.46 VILLA DONEGANI	335
VI.47 VILLA DONEGANI (GIÀ ANDREOZZI).....	343
VI.48 VILLA EUGENIA (GIÀ COSTA).....	349
VI.49 VILLA FAGIOLI.....	357
VI.50 VILLA FALCA	365
VI.51 VILLA FERNANDEZ	373
VI.52 VILLA FRANCESCA (GIÀ DONOKOE).....	379
VI.53 VILLA FREMURA (GIÀ FATTORIA RIO MAGGIORE)	385
VI.54 VILLA GAMBARO	393
VI.55 VILLA LA GIORGIA (GIÀ BICCHIERAI).....	401
VI.56 VILLA GIUSFREDI	409
VI.57 VILLA HENDERSON (GIÀ WEBB).....	415
VI.58 VILLA HUIGENS (GIÀ PELLETTIER).....	425
VI.59 VILLA ILDA (GIÀ TRUMPY).....	433
VI.60 VILLA IRIS	441
VI.61 VILLA KOTZIAN (GIÀ MIRAMARE)	447
VI.62 VILLA KUBBE (GIÀ MICHON).....	455
VI.63 VILLA KUTUFÀ	461
VI.64 VILLA L'ONGRILLI	469
VI.65 VILLA LA SOVRANA	479
VI.66 VILLA LATTES.....	485
VI.67 VILLA LATTES.....	491
VI.68 VILLA LE PIANACCE	497
VI.69 VILLA LISCIA (GIÀ CIANO)	505
VI.70 VILLA LLOYD.....	513
VI.71 VILLA MAINARDI	519
VI.72 VILLA MALENCHINI	525
VI.73 VILLA MALENCHINI (GIÀ PETROCCHI)	539

VOLUME 3

VI.74 VILLA MANAGUA.....	547
VI.75 VILLA MANGANI (GIÀ MEDINA)	555
VI.76 VILLA MANGANI TADDEOLI (GIÀ BELLAVISTA)	561
VI.77 VILLA MANGINI.....	569
VI.78 VILLA MARIA	577
VI.79 VILLA MARIA (GIÀ GLORIA)	585
VI.80 VILLA MARIA (GIÀ LAZZARA, CAPPONI)	593
VI.81 VILLA MARTOLINI (GIÀ BARGELLINI, HUBER).....	603
VI.82 VILLA MENICANTI	611
VI.83 VILLA MERIGGI (GIÀ FOLENA).....	619
VI.84 VILLA MICHELI (GIÀ POZZI)	627
VI.85 VILLA MICHON (GIÀ GERBAULT)	635
VI.86 VILLA MILLER	645
VI.87 VILLA MIRANDOLI.....	651
VI.88 VILLA MONTEVERDE	657
VI.89 VILLA MUGNAI	663
VI.90 VILLA MULINI VITALI.....	671



VI.91 VILLA NENCIONI	677
VI.92 VILLA NORA (GIÀ CAMPORA)	683
VI.93 VILLA NORINA	691
VI.94 VILLA NUNES	699
VI.95 VILLA OLGA	705
VI.96 VILLA OMBROSA (GIÀ KOGAN, PINI - CARTER)	711
VI.97 VILLA ORLANDO	719
VI.98 VILLA ORLANDO ROSOLINO (GIÀ CASTELLO D'ORETO)	725
VI.99 VILLA ORLANDO SALVATORE	733
VI.100 VILLA PALLAVICINO	743
VI.101 VILLA PALLI BARTOLOMEI (GIÀ DEMIDOFF)	749
VI.102 VILLA PANERAI (GIÀ CAVALLETTI)	757
VI.103 VILLA PELLEGRINI	765
VI.104 VILLA PELLEGRINI (GIÀ NARICE)	771
VI.105 VILLA PERTI (GIÀ BATEMAN)	777
VI.106 VILLA PIA (GIÀ RODOCANACCHI)	783
VI.107 VILLA POPPI	791
VI.108 VILLA PORCELLI (GIÀ FRANCO)	797

VOLUME 4

VI.109 VILLA PULISI	811
VI.110 VILLA RIGHINI (GIÀ AIDA)	819
VI.111 VILLA GERBI	827
VI.112 VILLA RODOCANACCHI	833
VI.113 VILLA ROMAGNOLI	839
VI.114 VILLA SAN GIORGIO (GIÀ LEMON)	845
VI.115 VILLA SANGUINETTI (GIÀ TRAXLER)	855
VI.116 VILLA SANSONI	861
VI.117 VILLA SANT'ALÒ (GIÀ BARTOLUCCI)	869
VI.118 VILLA SCIALHUB (GIÀ MARINA)	877
VI.119 VILLA SHUBART (GIÀ DELLA SALUTE, TOLOMEI)	883
VI.120 VILLA SCOGLIO DELLA REGINA	891
VI.121 VILLA DEL SEMINARIO (GIÀ CAVALLETTI)	899
VI.122 VILLA SESTINI GRAGNANI	907
VI.123 VILLA TAVANI	913
VI.124 VILLA TEDESCO	921
VI.125 VILLA TINTI	927
VI.126 VILLA TOMMASI (GIÀ FUNARO)	935
VI.127 VILLA TORRICELLI (GIÀ GRAGNANI)	943
VI.128 VILLA TORRINI	951
VI.129 VILLA TROSSI UBERTI (GIÀ ANSELMI)	957
VI.130 VILLA ULIVI	965
VI.131 VILLA VALBONESI	973
VI.132 VILLA VALSOVANO (GIÀ ATTIAS)	979
VI.133 VILLA VIRGILIO	987
VI.134 VILLA ZOCCHI	993
VI.135 CASTEL JANA	999
VI.136 Castello Von Berger	1009
VI.137 VILLA ARCHIVOLTI	1017
VI.138 VILLA ADELE (GIÀ AGHIB)	1023



VI.139 VILLA BARTOLOMEI.....	1029
VI.140 VILLA LUBRANO.....	1035
VI.141 VILLA PETRONI	1041
VI.142 VILLA BERTELLI	1047
VI.143 VILLA BERNI.....	1053
VI.144 VILLA FRANCHI	1059

VOLUME 5

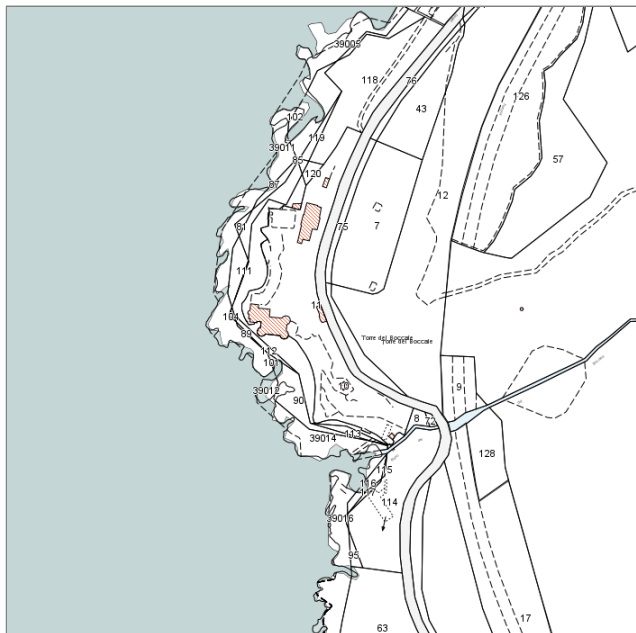
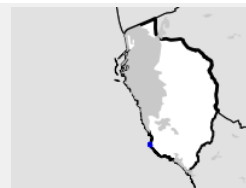
VS.03 IL COMPLESSO E LA VILLA DEL BOCCALE.....	1071
VS.10 VILLA MAYER (GIÀ DEL GOVERNATORE)	1075
VS.11 VILLA MARTA (GIÀ SODINI).....	1081
VS.12 VILLA CAPPANERA (GIÀ LAZZARA).....	1085
VS.13 VILLA FOLENA (VILLA E PARCO GIÀ DUPUY).....	1089
VS.14 VILLA CORINNA	1095
VS.15 VILLA NICCOLAI GAMBA	1099
VS.16 VILLA MORAZZANA	1105
VS.18 VILLA EMILIA CHELONI	1109
VS.19 VILLA DETTA DEL BUFFONE	1113
VS.20 VILLA MAUROGORDATO	1119
VS.21 VILLA ASPRONI (FATTORIA LA LECCIA)	1125
VS.51 VILLA COSTAGLI	1131
VS.54 VILLA ANGELINA.....	1135
VS.58 CASTEL SONNINO (GIÀ TORRE DEL ROMITO)	1141
VS.64 VILLA PAOLIERI BENCI	1147
VS.65 VILLA CARBONI.....	1153
VS.66 VILLA MASCAGNI	1157
VS.67 VILLA SANROMERIO	1161
VS.85 VILLA CASTELLI	1165
VS.90 VILLA PAVOLINI GOWER	1169
VS.96 VILLA PENDOLA	1173
VS.105 Ex VILLA CASSUTO	1177
VS.107 Ex VILLA GRAZIANI	1181
VS.108 VILLA CIANO.....	1185
VS.109 VILLA RODOCANACCHI (GIÀ SCERIMAN).....	1189
VS.126 VILLA DEL PRESIDENTE	1195
VS.128 VILLINO HOTEL GENNARINO	1199
VS.138 VILLA FABBRICOTTI (GIÀ FRANCESCHI).....	1203
VS.140 VILLA MIMBELLI	1211
VS.143 VILLA LETIZIA (GIÀ PONIATOWSKY).....	1217
VS.151 VILLA ORLANDO	1223



Report Scheda Edifici ville N°157

Edifici associati alla Scheda:

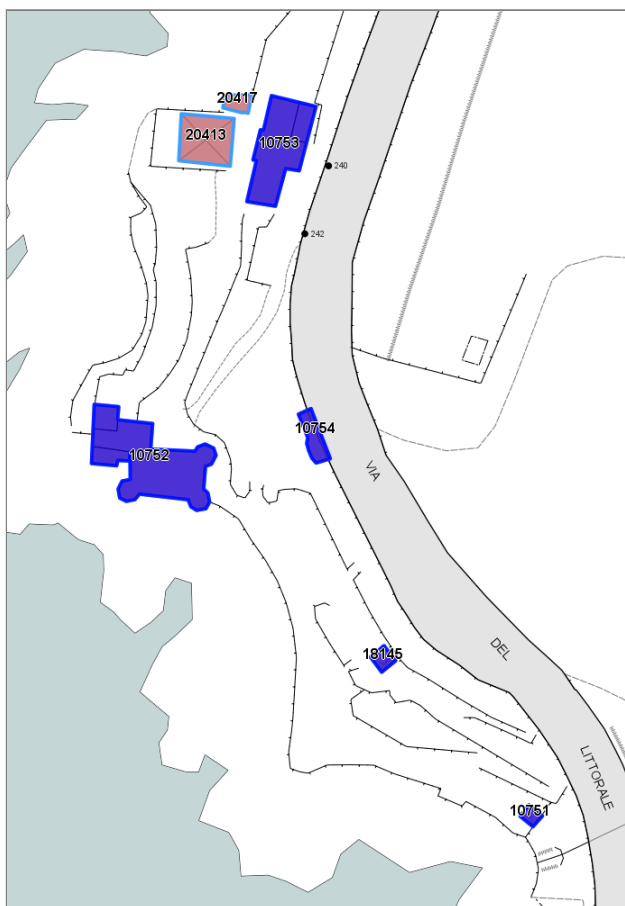
ID 10751 | ID 10752 | ID 10753 | ID 10754 | ID 18145



Catasto (1:5000)



Foto aerea 2019 (1:5000)



Informazioni sulla Scheda

- **Data rilevazione** 07/04/2023
- **N° elenco** VS.03
- **Bene tutelato ai sensi della parte II del Digs. 42/2004**
- **Località** MAROCCONE
- **Denominazione** IL COMPLESSO DELLA TORRE E VILLA DEL BOCCALE



Informazioni sull'Edificio 10751

Unità volumetriche dell'Edificio 10751

N°	Foglio	Particella	Superficie coperta CTR (m ²)	N° piani	Piani interrati	Mansarda
33999	85	11	13.83			

Informazioni sull'Edificio 10752

Unità volumetriche dell'Edificio 10752

N°	Foglio	Particella	Superficie coperta CTR (m ²)	N° piani	Piani interrati	Mansarda
1057	85	11	316.23			
31039	85	11	33.27			
32233	85	11	30.68			

Informazioni sull'Edificio 10753

Unità volumetriche dell'Edificio 10753

N°	Foglio	Particella	Superficie coperta CTR (m ²)	N° piani	Piani interrati	Mansarda
17465	85	11	207.69			
17669	85	11	35.42			

Informazioni sull'Edificio 10754

Unità volumetriche dell'Edificio 10754

N°	Foglio	Particella	Superficie coperta CTR (m ²)	N° piani	Piani interrati	Mansarda
49521	85	11	44.94			

Informazioni sull'Edificio 18145

Unità volumetriche dell'Edificio 18145

N°	Foglio	Particella	Superficie coperta CTR (m ²)	N° piani	Piani interrati	Mansarda
49520	85	10	19.16			



BENI CULTURALI E PAESAGGISTICI

Carta dei Vincoli



Regione Toscana



MINISTERO
PER I BENI E
LE ATTIVITÀ
CULTURALI



CONSORZIO
LaMMA



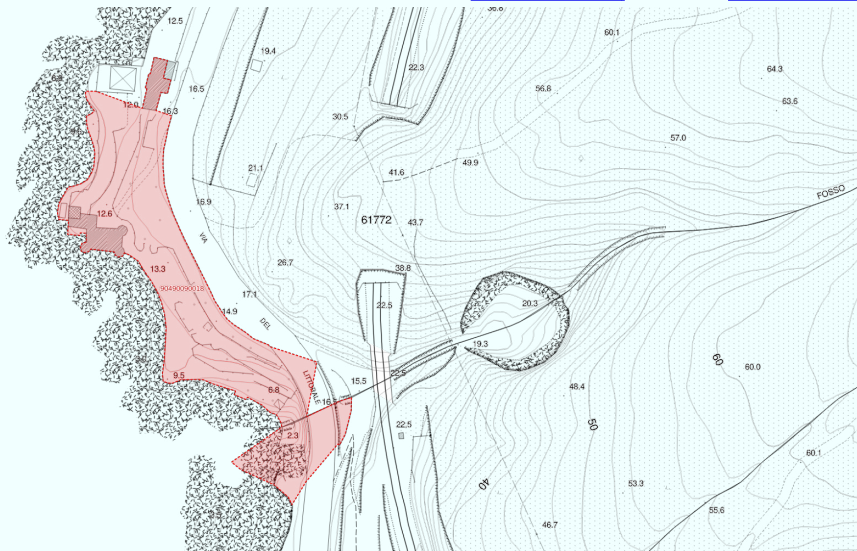
Denominazione

**IL COMPLESSO DELLA TORRE E
VILLA DEL BOCCALE**

Identificativo del bene

[90490090018](#)

[Historia.Loci](#)



Legenda:

Tipo di vincolo
Descrizione del vincolo
Tipologia del bene
Provincia
Comune
Località
Indirizzo
Zona di rispetto
Note
ID Archivio SABAP
Vincoli in rete

■ bene identificato ■ altri beni di tipo architettonico

Architettonico
Vincolo architettonico
complesso immobiliare
LI
LIVORNO
BOCCALE

NO
PRIVATO
LI0013

Beni - (provvedimenti)
[TORRE DEL BOCCALE - \(271275\)](#)

TORRE E VILLA DEL BOCCALE

Prov. 10 Febbraio 1981
ai sensi L. 6/1939, n. 1089 - (G.U. 8/8/1939, n. 184) (M)

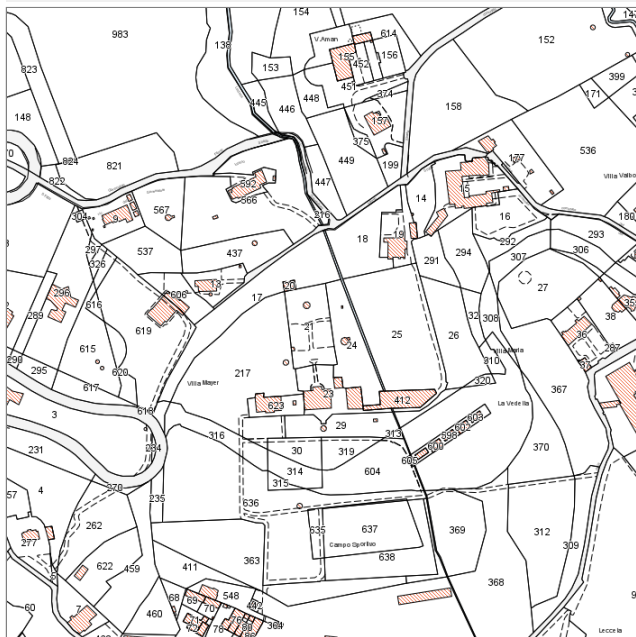
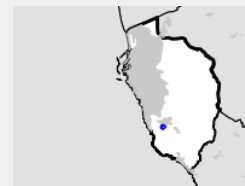
[\[Nuova ricerca\]](#) [\[Geoscopio\]](#)



Report Scheda Edifici ville N°158

Edifici associati alla Scheda:

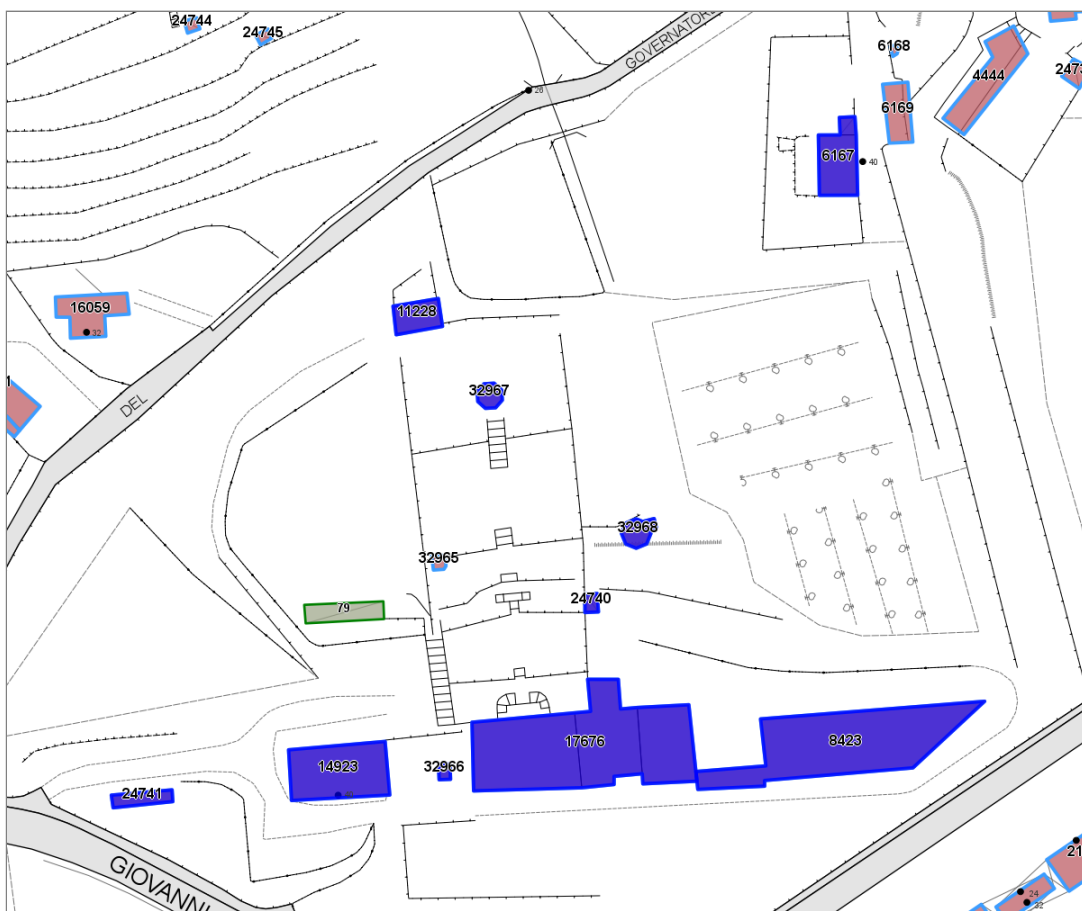
ID 6167 | ID 8423 | ID 11228 | ID 14923 | ID 17676 | ID 24740 | ID 24741 | ID 32966 | ID 32967 | ID 32968



Catasto (1:5000)



Foto aerea 2019 (1:5000)



Informazioni sulla Scheda

- **Data rilevazione** 07/04/2023
- **N° elenco** VS.10
- **Bene tutelato ai sensi della parte II del Digs. 42/2004**
- **Località** MONTENERO BASSO
- **Denominazione** VILLA MAYER (del governatore)



Informazioni sull'Edificio 6167

Unità volumetriche dell'Edificio 6167

N°	Foglio	Particella	Superficie coperta CTR (m ²)	N° piani	Piani interrati	Mansarda
28236	80	19	84.53			
40964	80	19	10.44			

Informazioni sull'Edificio 8423

Unità volumetriche dell'Edificio 8423

N°	Foglio	Particella	Superficie coperta CTR (m ²)	N° piani	Piani interrati	Mansarda
27470	80	412	466.09			

Informazioni sull'Edificio 11228

Unità volumetriche dell'Edificio 11228

N°	Foglio	Particella	Superficie coperta CTR (m ²)	N° piani	Piani interrati	Mansarda
26706	80	20	48.76			

Informazioni sull'Edificio 14923

Unità volumetriche dell'Edificio 14923

N°	Foglio	Particella	Superficie coperta CTR (m ²)	N° piani	Piani interrati	Mansarda
28297	80	623	187.91			

Informazioni sull'Edificio 17676

Unità volumetriche dell'Edificio 17676

N°	Foglio	Particella	Superficie coperta CTR (m ²)	N° piani	Piani interrati	Mansarda
27463	80	23	149.08			
28270	80	23	197.19			
28298	80	23	279.61			

Informazioni sull'Edificio 24740

Unità volumetriche dell'Edificio 24740

N°	Foglio	Particella	Superficie coperta CTR (m ²)	N° piani	Piani interrati	Mansarda
40952			8.75			

Informazioni sull'Edificio 24741

Unità volumetriche dell'Edificio 24741

N°	Foglio	Particella	Superficie coperta CTR (m ²)	N° piani	Piani interrati	Mansarda
28343			27.36			

Informazioni sull'Edificio 32966



Unità volumetriche dell'Edificio 32966

N°	Foglio	Particella	Superficie coperta CTR (m ²)	N° piani	Piani interrati	Mansarda
54682	80	623	6.48			

Informazioni sull'Edificio 32967**Unità volumetriche dell'Edificio 32967**

N°	Foglio	Particella	Superficie coperta CTR (m ²)	N° piani	Piani interrati	Mansarda
54677	80	21	18.46			

Informazioni sull'Edificio 32968**Unità volumetriche dell'Edificio 32968**

N°	Foglio	Particella	Superficie coperta CTR (m ²)	N° piani	Piani interrati	Mansarda
54680	80	24	25.7			



BENI CULTURALI E PAESAGGISTICI

Carta dei Vincoli



Regione Toscana



MINISTERO
PER I BENI E
LE ATTIVITÀ
CULTURALI

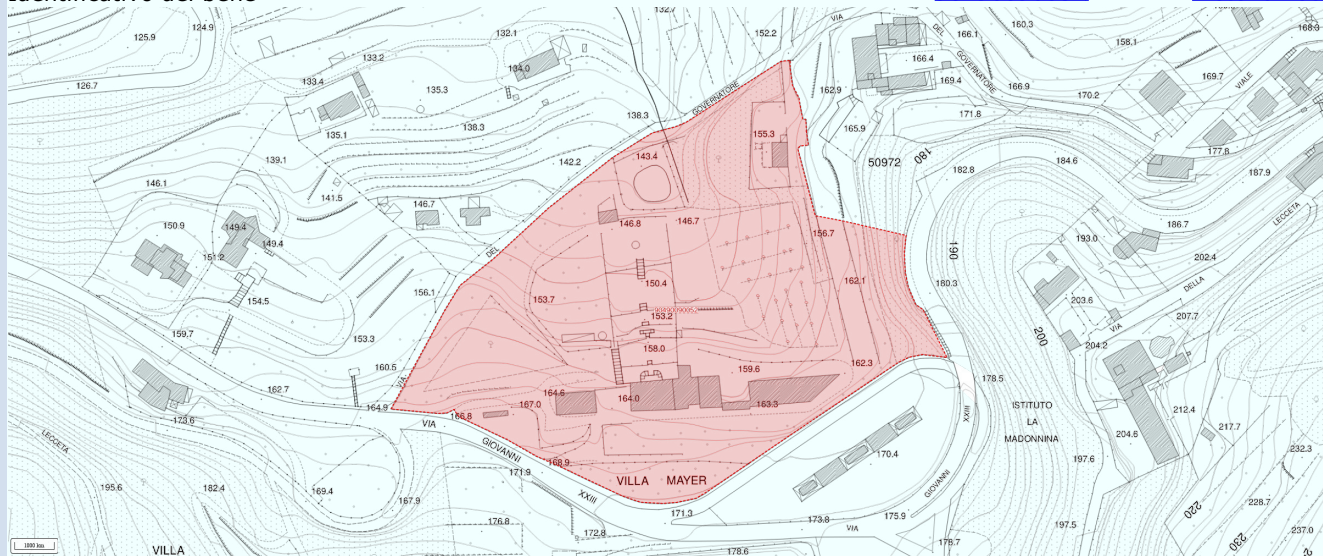


Denominazione
Identificativo del bene

VILLA MAYER

90490090052

[Historia Loci](#)



Legenda:

Tipo di vincolo
Descrizione del vincolo
Tipologia del bene
Provincia
Comune
Località
Indirizzo
Zona di rispetto
ID Archivio SABAP
Vincoli in rete

■ bene identificato ■ altri beni di tipo architettonico

Architettonico
Vincolo architettonico
villa
LI
LIVORNO
MONTENERO
VIA GIOVANNI XXIII N. 40
NO
LI0019

Beni - (provvedimenti)

VILLA MAYER E SUE PERTINENZE - (258512)

Prov. 14 Maggio 1977
ai sensi L. 10/1939, n. 1089 - (G.U. 8/8/1939, n. 1841) (M)
Prov. 31 luglio 2012
ai sensi D.Lgs. 22/1/2004, n. 42 - (G.U. 24/2/2004, n. 45-50 n. 28) art. 10 - comma 1

VILLA MAYER
COMPLESSO MONUMENTALE DI VILLA MAYER COSTITUITO DA VILLA PADRONALE, LIMONAIA, SERRA, CASA COLONICA, CASA DEL CUSTODE, GIARDINI, PARCO, VIALI, E AREE DI PERTINENZA

[\[Nuova ricerca\]](#) [\[Geoscopio\]](#)

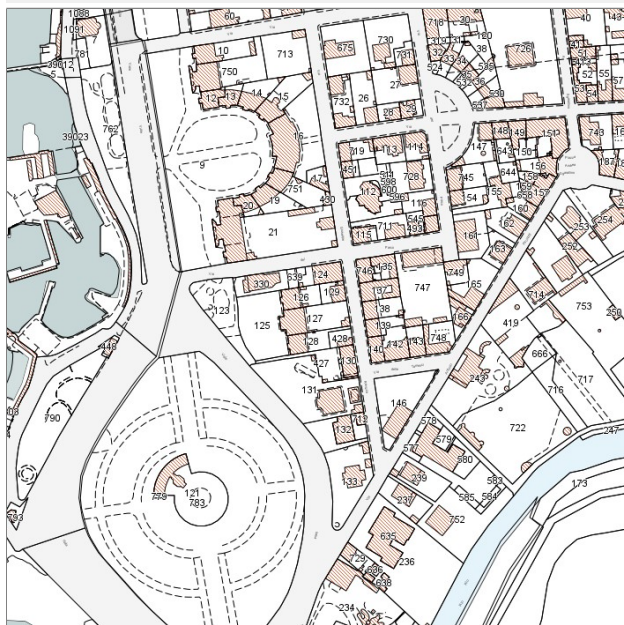
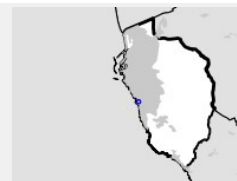




Report Scheda Edifici ville N°159

Edifici associati alla Scheda:

ID 317 ID 318 ID 1273 ID 4591 ID 5728 ID 10930



Catasto (1:5000)



Foto aerea 2019 (1:5000)



Informazioni sulla Scheda

- **Data rilevazione** 07/04/2023
- **N° elenco** VS.11
- **Bene tutelato ai sensi della parte II del Dlgs. 42/2004**
- **Località** ARDENZA
- **Denominazione** VILLA MARTA (già Sodini)



Informazioni sull'Edificio 317

Unità volumetriche dell'Edificio 317

N°	Foglio	Particella	Superficie coperta CTR (m ²)	N° piani	Piani interrati	Mansarda
6610	46	127	26.37			

Informazioni sull'Edificio 318

Unità volumetriche dell'Edificio 318

N°	Foglio	Particella	Superficie coperta CTR (m ²)	N° piani	Piani interrati	Mansarda
5179	46	127	294.12			

Informazioni sull'Edificio 1273

Unità volumetriche dell'Edificio 1273

N°	Foglio	Particella	Superficie coperta CTR (m ²)	N° piani	Piani interrati	Mansarda
5719	46	428	15.86			
49283	46	428	140.49			

Informazioni sull'Edificio 4591

Unità volumetriche dell'Edificio 4591

N°	Foglio	Particella	Superficie coperta CTR (m ²)	N° piani	Piani interrati	Mansarda
368	46	129	15.45			
5763	46	129	122.01			

Informazioni sull'Edificio 5728

Unità volumetriche dell'Edificio 5728

N°	Foglio	Particella	Superficie coperta CTR (m ²)	N° piani	Piani interrati	Mansarda
49287	46	126	189.92			

Informazioni sull'Edificio 10930

Unità volumetriche dell'Edificio 10930

N°	Foglio	Particella	Superficie coperta CTR (m ²)	N° piani	Piani interrati	Mansarda
49286	46	128	184.99			



BENI CULTURALI E PAESAGGISTICI

Carta dei Vincoli



Regione Toscana



MINISTERO
PER I BENI E
LE ATTIVITÀ
CULTURALI



CONSORZIO
LaMMA



Denominazione

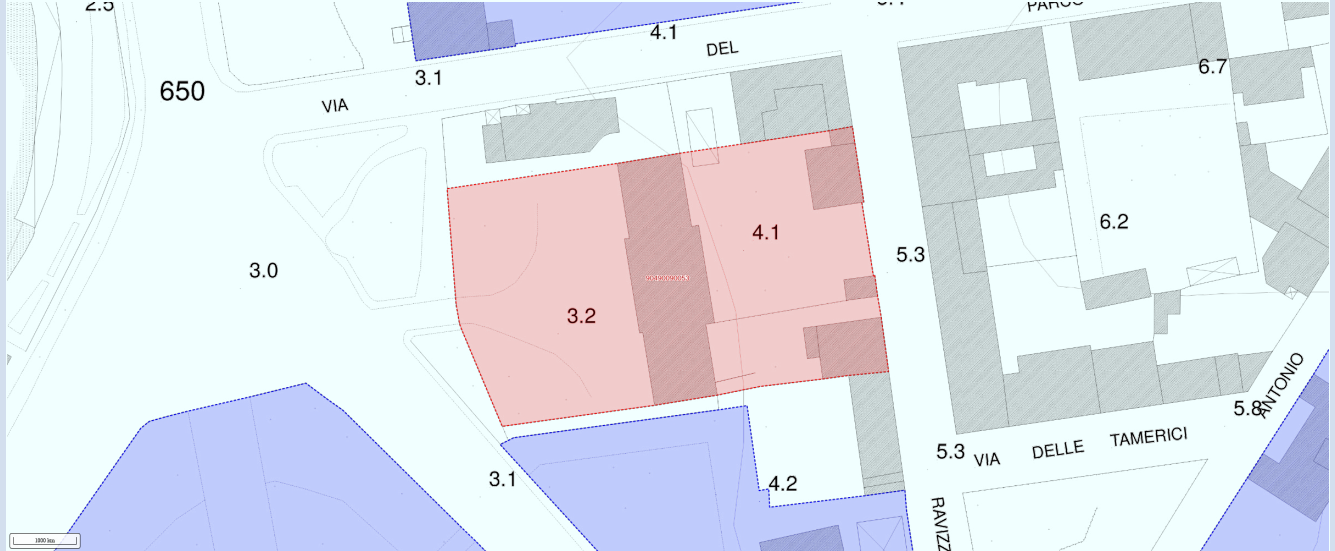
Identificativo del bene

2.3

VILLA MARTA

90490090053

Historia Loci



Legenda:

Tipo di vincolo

Descrizione del vincolo

Tipologia del bene

Provincia

Comune

Località

Indirizzo

Zona di rispetto

Note

ID Archivio SABAP

Vincoli in rete

■ bene identificato ■ altri beni di tipo architettonico

Architettonico

Vincolo architettonico

villa

LI

LIVORNO

ARDENZA MARE

VIALE ITALIA N 419,421,423,425

NO

PRIVATO

LI0020

VILLA MARTA

VILLA MARTA

VILLA MARTA

VILLA MARTA

VILLA MARTA

VILLA MARTA

VILLA MARTA

VILLA MARTA

VILLA MARTA

VILLA MARTA

VILLA MARTA

Prov. 9 luglio 1932

ai sensi L. 20.6/1909, n. 364 - (G.U. 28/6/1909, n. 150) (M)

Prov. 19 Maggio 1983

ai sensi L. 16/1939, n. 1089 - (G.U. 8/8/1939, n. 184) (M)

Prov. 19 Maggio 1983

ai sensi L. 16/1939, n. 1089 - (G.U. 8/8/1939, n. 184) (M)

Prov. 19 Maggio 1983

ai sensi L. 16/1939, n. 1089 - (G.U. 8/8/1939, n. 184) (M)

Prov. 19 Maggio 1983

ai sensi L. 16/1939, n. 1089 - (G.U. 8/8/1939, n. 184) (M)

Prov. 19 Maggio 1983

ai sensi L. 16/1939, n. 1089 - (G.U. 8/8/1939, n. 184) (M)

Prov. 19 Maggio 1983

ai sensi L. 16/1939, n. 1089 - (G.U. 8/8/1939, n. 184) (M)

Prov. 19 Maggio 1983

ai sensi L. 16/1939, n. 1089 - (G.U. 8/8/1939, n. 184) (M)

Prov. 19 Maggio 1983

ai sensi L. 16/1939, n. 1089 - (G.U. 8/8/1939, n. 184) (M)

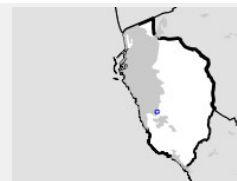
[[Nuova ricerca](#)] [[Geoscopio](#)]



Report Scheda Edifici ville N°160

Edifici associati alla Scheda:

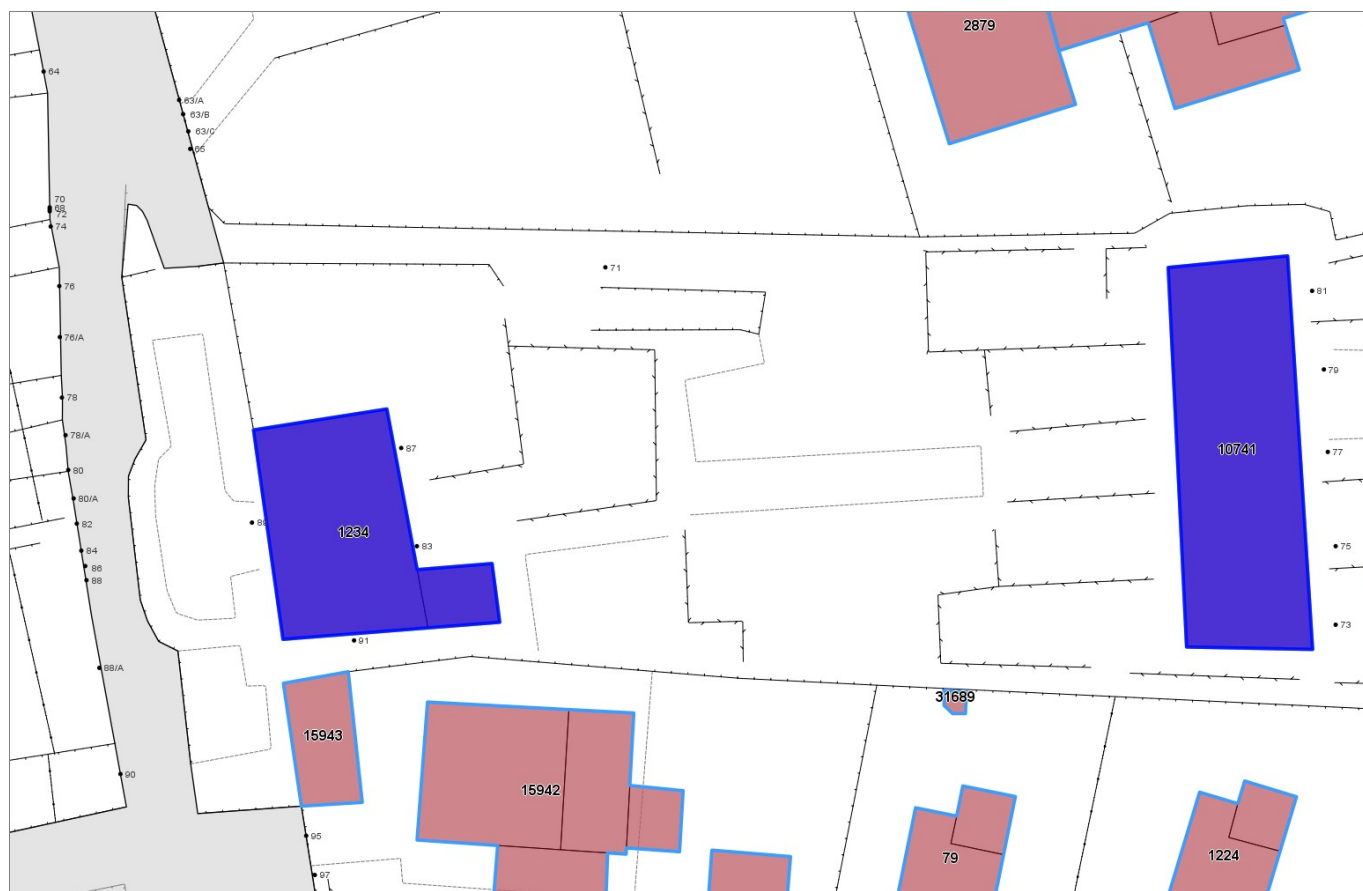
ID 1233 ID 1234 ID 10741



Catasto (1:5000)



Foto aerea 2019 (1:5000)



Informazioni sulla Scheda

- **Data rilevazione** 07/04/2023
- **N° elenco** VS.12
- **Bene tutelato ai sensi della parte II del Digs. 42/2004**
- **Località** MONTENERO BASSO
- **Denominazione** VILLA CAPPANERA (già Lazzara)



Informazioni sull'Edificio 1233

Unità volumetriche dell'Edificio 1233

N°	Foglio	Particella	Superficie coperta CTR (m²)	N° piani	Piani interrati	Mansarda
26595	67	80	59.57			

Informazioni sull'Edificio 1234

Unità volumetriche dell'Edificio 1234

N°	Foglio	Particella	Superficie coperta CTR (m²)	N° piani	Piani interrati	Mansarda
26510	67	80	204.88			
26540	67	80	29.26			

Informazioni sull'Edificio 10741

Unità volumetriche dell'Edificio 10741

N°	Foglio	Particella	Superficie coperta CTR (m²)	N° piani	Piani interrati	Mansarda
26554	67	81	320.56			



BENI CULTURALI E PAESAGGISTICI

Carta dei Vincoli



Regione Toscana



MINISTERO
PER I BENI E
LE ATTIVITÀ
CULTURALI



CONSORZIO
LaMMA

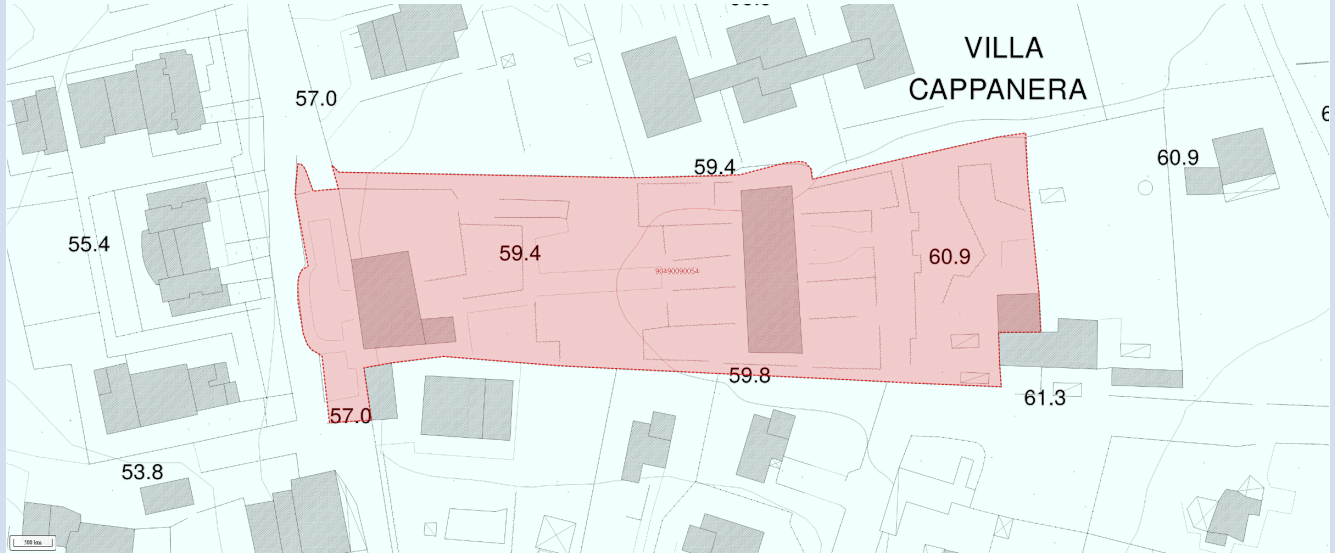


Denominazione
Identificativo del bene

VILLA GIA' LAZZARA

90490090054

[Historia Loci](#)



Legenda:

Tipo di vincolo
Descrizione del vincolo
Tipologia del bene
Provincia
Comune
Località
Indirizzo
Zona di rispetto
Note
ID Archivio SABAP
Vincoli in rete

■ bene identificato ■ altri beni di tipo architettonico

Architettonico
Vincolo architettonico
villa
LI
LIVORNO
MONTENERO

NO
PRIVATO
LI0021

Beni - (provvedimenti)
[VILLA GIA' LAZZARA VIA DI MONTENERO, 161 - \(258502\)](#)

VILLA GIA' LAZZARA

Prov. 23 luglio 1919
ai sensi L. 20/6/1909, n. 364 - (G.U. 28/6/1909, n. 150) (M)

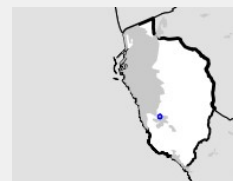
[\[Nuova ricerca\]](#) [\[Geoscopio\]](#)



Report Scheda Edifici ville N°161

Edifici associati alla Scheda:

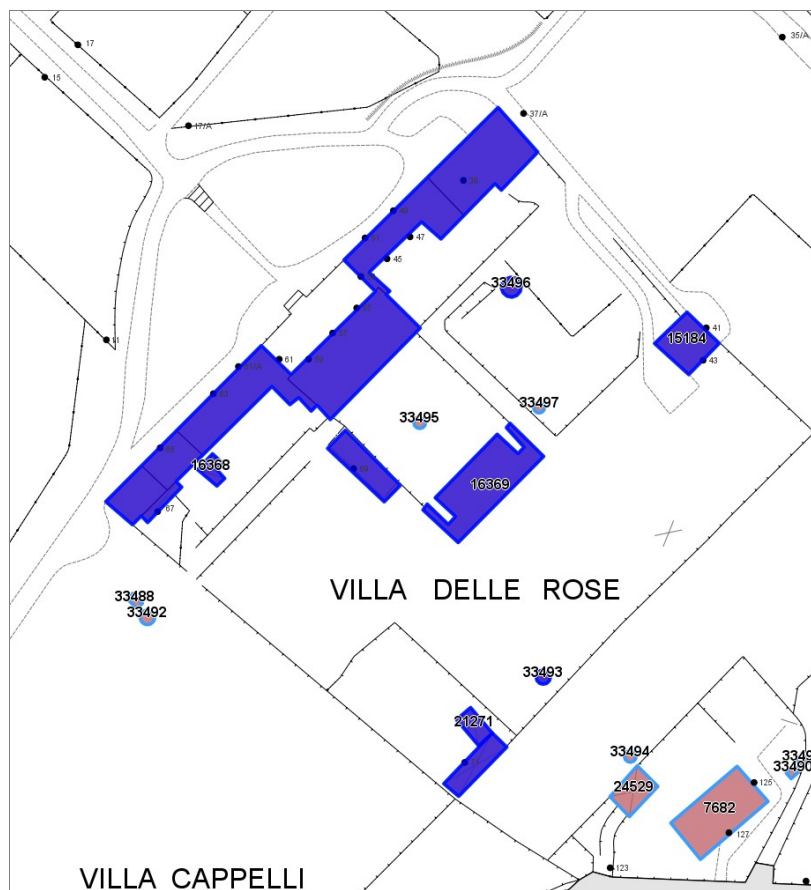
ID 15184 ID 16367 ID 16368 ID 16369 ID 20636 ID 21271 ID 21272 ID 33493 ID 33496



Catasto (1:5000)



Foto aerea 2019 (1:5000)



Informazioni sulla Scheda

- **Data rilevazione** 07/04/2023
- **N° elenco** VS.13
- **Bene tutelato ai sensi della parte II del Digs. 42/2004**
- **Località** MONTENERO BASSO
- **Denominazione** VILLA FOLENA (Villa e parco già Dupuv)



Informazioni sull'Edificio 15184

Unità volumetriche dell'Edificio 15184

N°	Foglio	Particella	Superficie coperta CTR (m²)	N° piani	Piani interrati	Mansarda
27696	72	13	88.22			

Informazioni sull'Edificio 16367

Unità volumetriche dell'Edificio 16367

N°	Foglio	Particella	Superficie coperta CTR (m²)	N° piani	Piani interrati	Mansarda
27330	72	11	77.24			
27371	72	11	243.72			
27376	72	11	77.43			
27494	72	11	216.01			
27526	72	11	186.34			
27543	72	11	327.68			
46320	72	11	18.31			

Informazioni sull'Edificio 16368

Unità volumetriche dell'Edificio 16368

N°	Foglio	Particella	Superficie coperta CTR (m²)	N° piani	Piani interrati	Mansarda
40565	72	11	18.7			

Informazioni sull'Edificio 16369

Unità volumetriche dell'Edificio 16369

N°	Foglio	Particella	Superficie coperta CTR (m²)	N° piani	Piani interrati	Mansarda
27562	72	11	231.98			

Informazioni sull'Edificio 20636

Unità volumetriche dell'Edificio 20636

N°	Foglio	Particella	Superficie coperta CTR (m²)	N° piani	Piani interrati	Mansarda
50476	72	681	82.5			

Informazioni sull'Edificio 21271

Unità volumetriche dell'Edificio 21271

N°	Foglio	Particella	Superficie coperta CTR (m²)	N° piani	Piani interrati	Mansarda
40423			27.67			

Informazioni sull'Edificio 21272

Unità volumetriche dell'Edificio 21272

N°	Foglio	Particella	Superficie coperta CTR (m²)	N° piani	Piani interrati	Mansarda
46341			60.23			



Informazioni sull'Edificio 33493

Unità volumetriche dell'Edificio 33493

N°	Foglio	Particella	Superficie coperta CTR (m²)	N° piani	Piani interrati	Mansarda
55209	72	246	6.71			

Informazioni sull'Edificio 33496

Unità volumetriche dell'Edificio 33496

N°	Foglio	Particella	Superficie coperta CTR (m²)	N° piani	Piani interrati	Mansarda
55210	72	436	12.97			



BENI CULTURALI E PAESAGGISTICI

Carta dei Vincoli



Regione Toscana



MINISTERO
PER I BENI E
LE ATTIVITÀ
CULTURALI



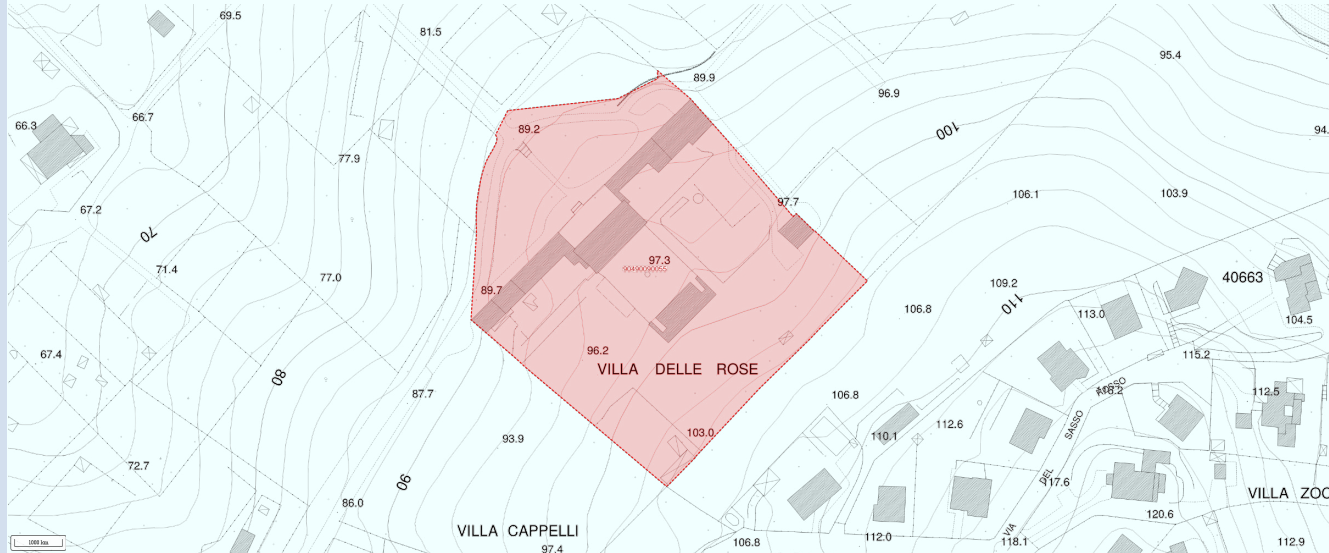
Denominazione

VILLA FOLENA

Identificativo del bene

90490090055

Historia Loci



Legenda:

Tipo di vincolo
Descrizione del vincolo
Tipologia del bene
Provincia
Comune
Località
Indirizzo
Zona di rispetto
Note
ID Archivio SABAP
Vincoli in rete

■ bene identificato ■ altri beni di tipo architettonico
Architettonico
Vincolo architettonico
villa
LI
LIVORNO
MONTENERO
VIA CASTELLACCIO N 39
NO
PRIVATO
LI0022

VILLA E PARCO GIO' DUPUY

Prov. 26 Agosto 1950,
ai sensi L. 10/10/39, n. 1089 - (G.U. 8/8/1939, n. 184) (M)

[\[Nuova ricerca\]](#) [\[Geoscopio\]](#)

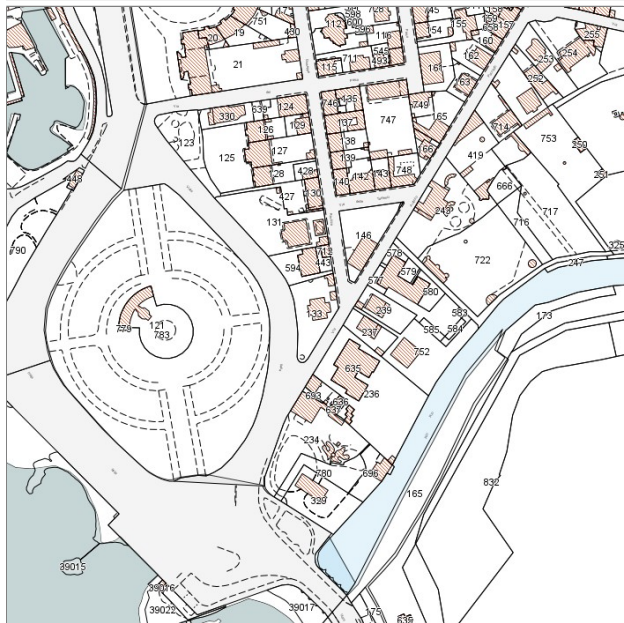
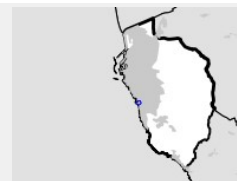




Report Scheda Edifici ville N°162

Edifici associati alla Scheda:

ID 6406 ID 6407 ID 6408 ID 21796



Catasto (1:5000)



Foto aerea 2019 (1:5000)



Informazioni sulla Scheda

- **Data rilevazione** 07/04/2023
- **N° elenco** VS.14
- **Bene tutelato ai sensi della parte II del Digs. 42/2004**
- **Località** ARDENZA
- **Denominazione** VILLA CORINNA



Informazioni sull'Edificio 6406

Unità volumetriche dell'Edificio 6406

N°	Foglio	Particella	Superficie coperta CTR (m²)	N° piani	Piani interrati	Mansarda
42345	46	133	21.72			

Informazioni sull'Edificio 6407

Unità volumetriche dell'Edificio 6407

N°	Foglio	Particella	Superficie coperta CTR (m²)	N° piani	Piani interrati	Mansarda
5880	46	133	120.18			
5883	46	133	78.28			
42306	46	133	16.83			

Informazioni sull'Edificio 6408

Unità volumetriche dell'Edificio 6408

N°	Foglio	Particella	Superficie coperta CTR (m²)	N° piani	Piani interrati	Mansarda
2772	46	133	55.85			

Informazioni sull'Edificio 21796

Unità volumetriche dell'Edificio 21796

N°	Foglio	Particella	Superficie coperta CTR (m²)	N° piani	Piani interrati	Mansarda
42224	46	133	13.32			



BENI CULTURALI E PAESAGGISTICI

Carta dei Vincoli



Regione Toscana



MINISTERO
PER I BENI E
LE ATTIVITÀ
CULTURALI



CONSORZIO
LaMMA



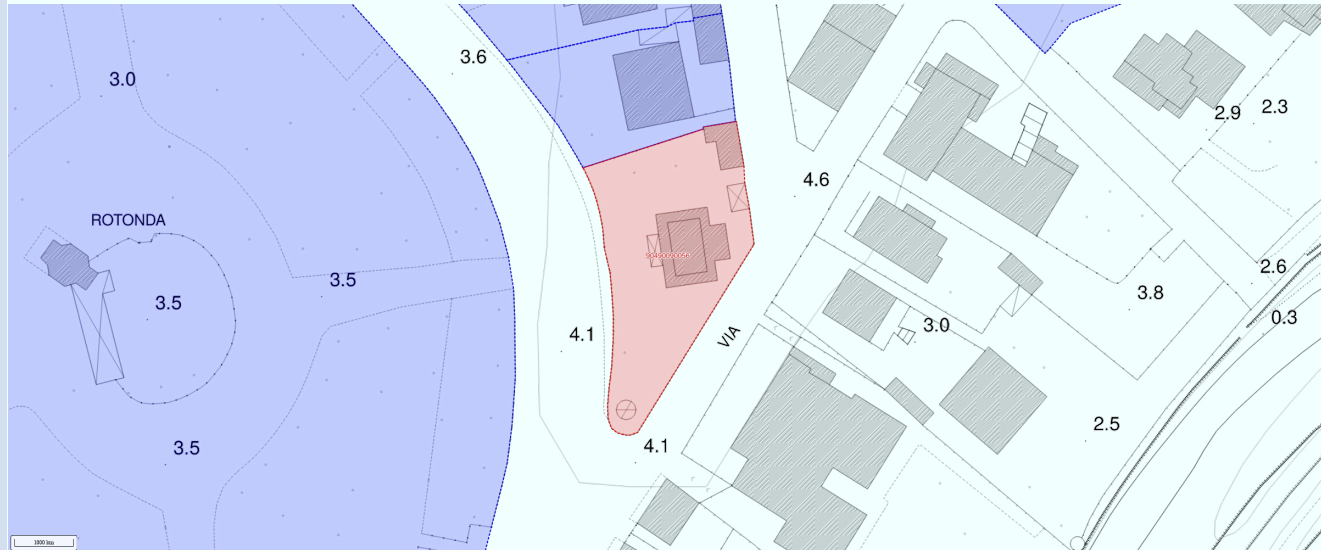
Denominazione

VILLA CORINNA

Identificativo del bene

90490090056

[Historia Loci](#)



Legenda:

Tipo di vincolo
Descrizione del vincolo
Tipologia del bene
Provincia
Comune
Località
Indirizzo
Zona di rispetto
Note
ID Archivio SABAP
Vincoli in rete

■ bene identificato ■ altri beni di tipo architettonico

Architettonico
Vincolo architettonico
villa
LI
LIVORNO
ARDENZA MARE
VIALE ITALIA N 433
NO
PRIVATO
LI0023

Beni - (provvedimenti)
VILLA CORINNA - (258434)

FABBRICATO NEL VIALE MARGHERITA

VILLA CORINNA

Prov. 9 luglio 1932
ai sensi L. 20/6/1909, n. 364 - (G.U. 28/6/1909, n. 150) (M)
Prov. 22/11/1932
ai sensi (M)

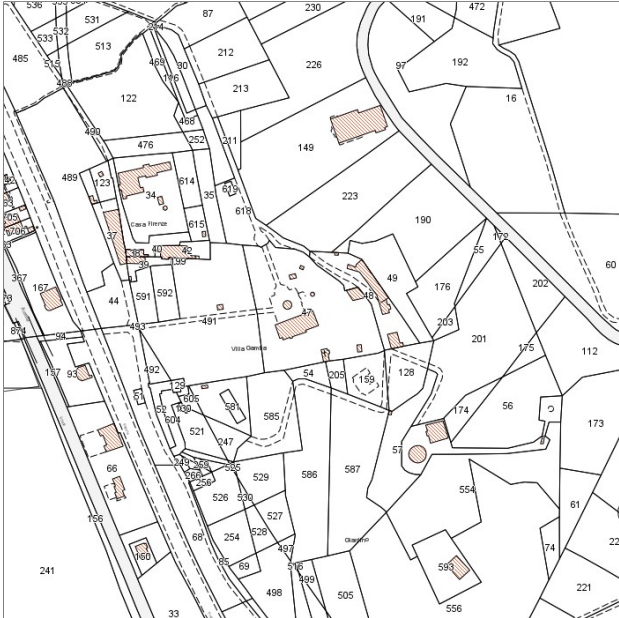
[\[Nuova ricerca\]](#) [\[Geoscopio\]](#)



Report Scheda Edifici ville N°163

Edifici associati alla Scheda:

ID 3120 ID 3121 ID 3122 ID 3123 ID 5508 ID 12609 ID 12610 ID 33071 ID 33072 ID 33073



Catasto (1:5000)


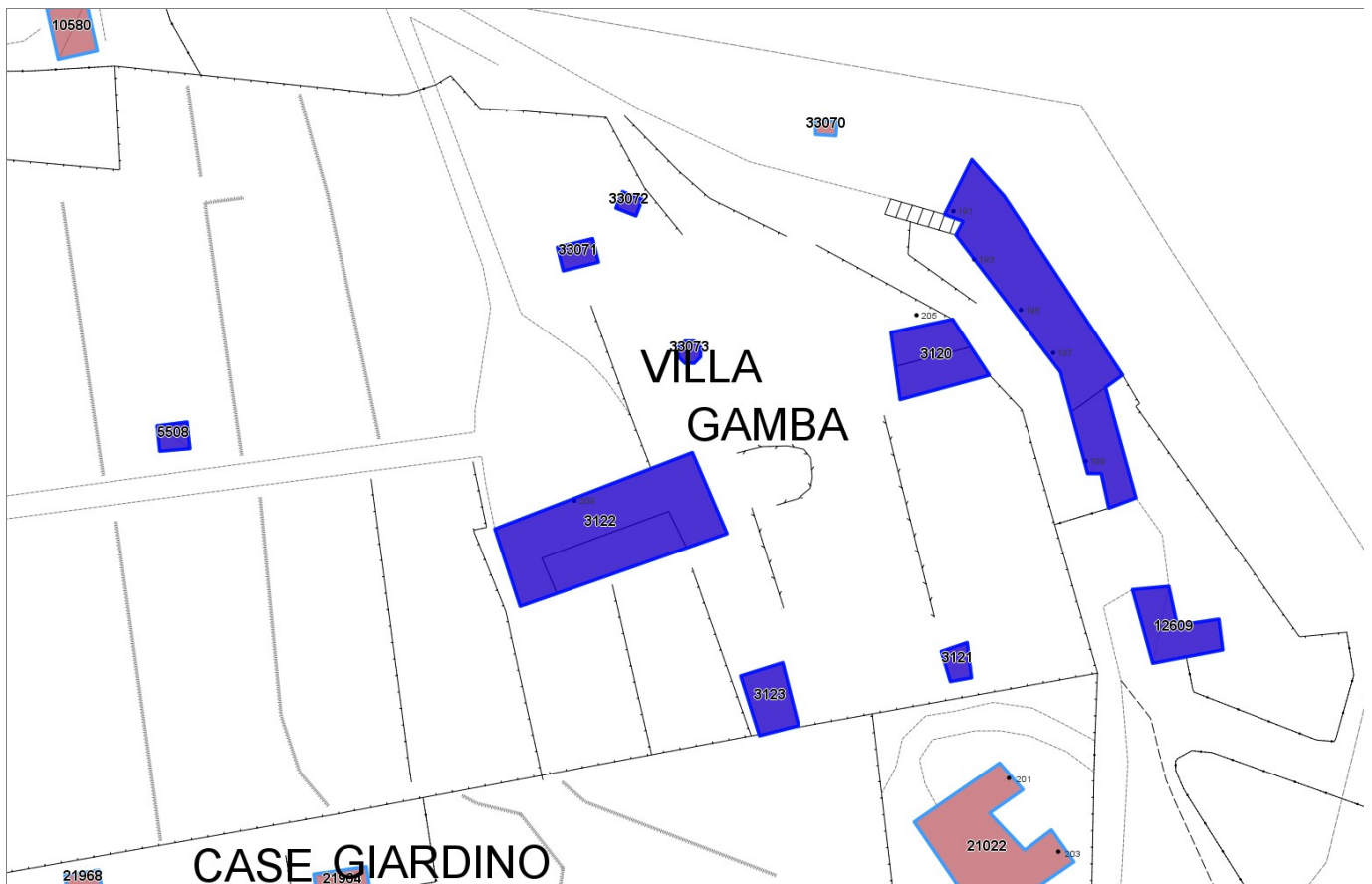


Foto aerea 2019 (1:5000)



Informazioni sulla Scheda

- **Data rilevazione** 07/04/2023
- **N° elenco** VS.15
- **Bene tutelato ai sensi della parte II del Digs. 42/2004**
- **Località** ANTIGNANO
- **Denominazione** VILLA NICCOLAI GAMBA



Informazioni sull'Edificio 3120

Unità volumetriche dell'Edificio 3120

N°	Foglio	Particella	Superficie coperta CTR (m ²)	N° piani	Piani interrati	Mansarda
26098	79	47	49.45			
26211	79	47	40.67			

Informazioni sull'Edificio 3121

Unità volumetriche dell'Edificio 3121

N°	Foglio	Particella	Superficie coperta CTR (m ²)	N° piani	Piani interrati	Mansarda
26049	79	47	14.35			

Informazioni sull'Edificio 3122

Unità volumetriche dell'Edificio 3122

N°	Foglio	Particella	Superficie coperta CTR (m ²)	N° piani	Piani interrati	Mansarda
25800	79	47	228.68			
25801	79	47	95.19			

Informazioni sull'Edificio 3123

Unità volumetriche dell'Edificio 3123

N°	Foglio	Particella	Superficie coperta CTR (m ²)	N° piani	Piani interrati	Mansarda
24100	79	47	47.83			

Informazioni sull'Edificio 5508

Unità volumetriche dell'Edificio 5508

N°	Foglio	Particella	Superficie coperta CTR (m ²)	N° piani	Piani interrati	Mansarda
38169	79	491	13.97			

Informazioni sull'Edificio 12609

Unità volumetriche dell'Edificio 12609

N°	Foglio	Particella	Superficie coperta CTR (m ²)	N° piani	Piani interrati	Mansarda
39592	79	48	67.73			

Informazioni sull'Edificio 12610

Unità volumetriche dell'Edificio 12610

N°	Foglio	Particella	Superficie coperta CTR (m ²)	N° piani	Piani interrati	Mansarda
26133	79	48	246.71			
26272	79	48	69.11			

Informazioni sull'Edificio 33071



Unità volumetriche dell'Edificio 33071

N°	Foglio	Particella	Superficie coperta CTR (m²)	N° piani	Piani interrati	Mansarda
54785	79	47	15.7			

Informazioni sull'Edificio 33072**Unità volumetriche dell'Edificio 33072**

N°	Foglio	Particella	Superficie coperta CTR (m²)	N° piani	Piani interrati	Mansarda
54786	79	47	6.7			

Informazioni sull'Edificio 33073**Unità volumetriche dell'Edificio 33073**

N°	Foglio	Particella	Superficie coperta CTR (m²)	N° piani	Piani interrati	Mansarda
54788	79	47	7.32			



BENI CULTURALI E PAESAGGISTICI

Carta dei Vincoli



Regione Toscana



MINISTERO
PER I BENI E
LE ATTIVITÀ
CULTURALI



CONSORZIO
LaMMA



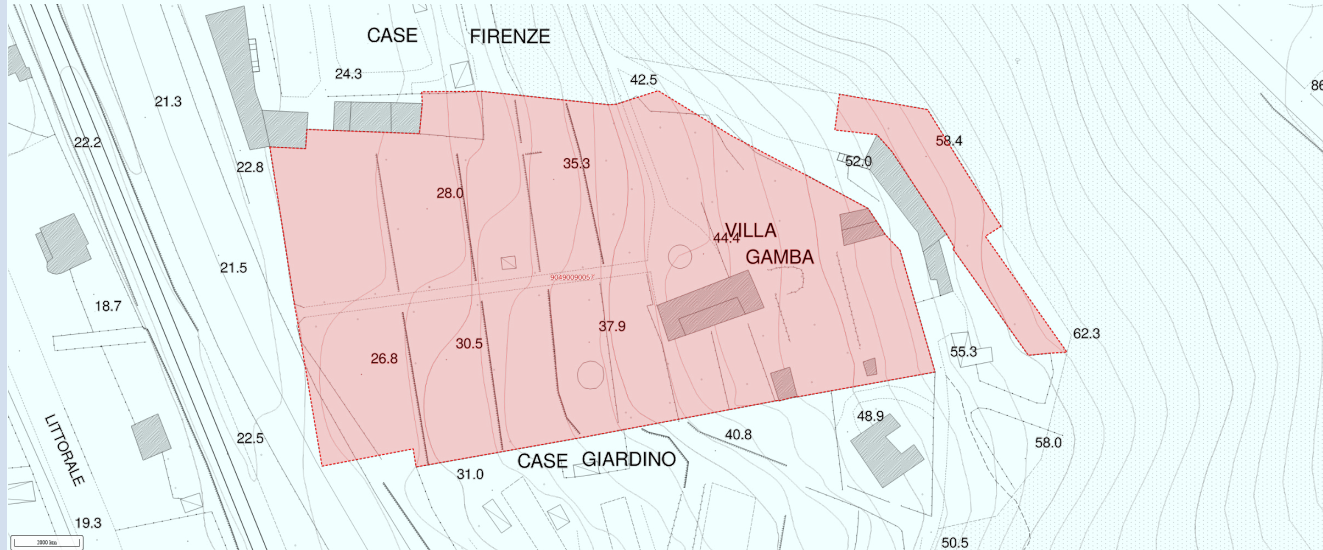
Denominazione

VILLA NICCOLAI GAMBA

Identificativo del bene

90490090057

[Historia Loci](#)



Legenda:

Tipo di vincolo
Descrizione del vincolo
Tipologia del bene
Provincia
Comune
Località
Indirizzo
Zona di rispetto
Note
ID Archivio SABAP
Vincoli in rete

■ bene identificato ■ altri beni di tipo architettonico

Architettonico
Vincolo architettonico
villa
LI
LIVORNO
ANTIGNANO

NO
PRIVATO
LI0026

Beni - (provvedimenti)
[VILLA NICCOLAI GAMBA DIETTA DEL GIARDINO \(VIA DEL LITORALE, 124\) - \(258426\)](#)

VILLA GAMBA

VILLANICCOLAI

Prov. [26 Luglio 1919](#)
ai sensi [L. 20/6/1909, n. 364](#) - (G.U. 28/6/1909, n. 150) (M)
Prov. [31 Ottobre 1983](#)
ai sensi [L. 16/1/1939, n. 1089](#) - (G.U. 8/8/1939, n. 184) (M)

[\[Nuova ricerca\]](#) [\[Geoscopio\]](#)

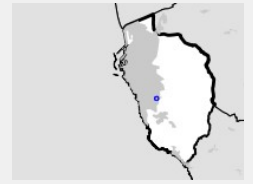




Report Scheda Edifici ville N°164

Edifici associati alla Scheda:

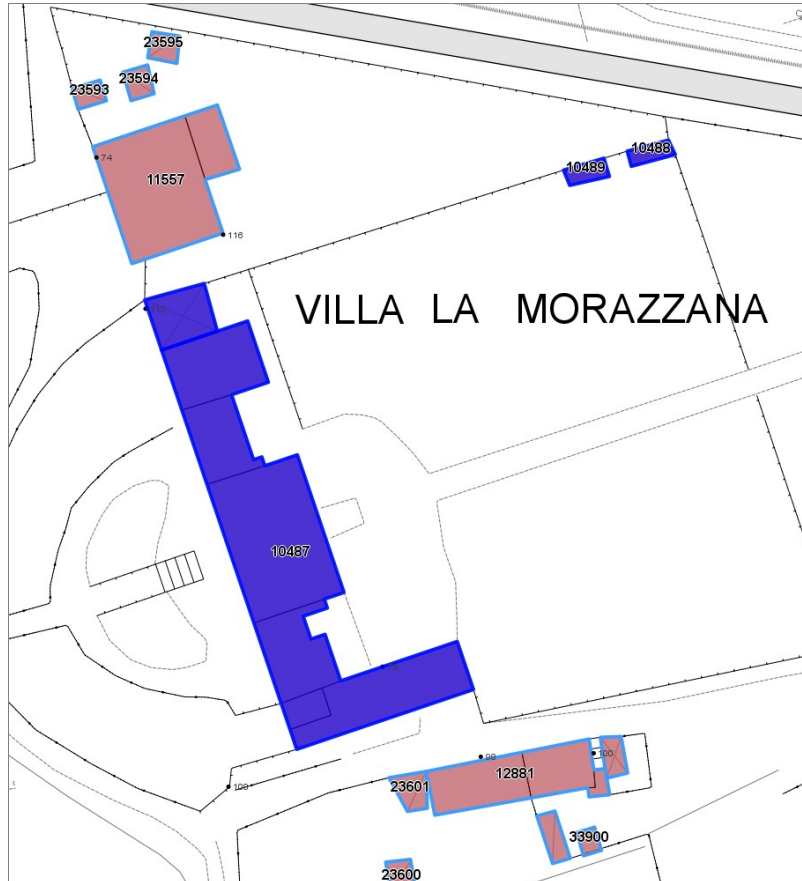
ID 10487 ID 10488 ID 10489 ID 15686



Catasto (1:5000)



Foto aerea 2019 (1:5000)



Informazioni sulla Scheda

- **Data rilevazione** 07/04/2023
- **N° elenco** VS.16
- **Bene tutelato ai sensi della parte II del Digs. 42/2004**
- **Località** MONTENERO BASSO
- **Denominazione** VILLA MORAZZANA (del Furia, Benigassi, Bellincioni)



Informazioni sull'Edificio 10487

Unità volumetriche dell'Edificio 10487

N°	Foglio	Particella	Superficie coperta CTR (m²)	N° piani	Piani interrati	Mansarda
20763	65	82	177.72			
25294	65	82	127.21			
25396	65	82	110.63			
25406	65	82	90.17			
25435	65	82	301.08			
31910	65	82	26.55			

Informazioni sull'Edificio 10488

Unità volumetriche dell'Edificio 10488

N°	Foglio	Particella	Superficie coperta CTR (m²)	N° piani	Piani interrati	Mansarda
25306	65	82	15.15			

Informazioni sull'Edificio 10489

Unità volumetriche dell'Edificio 10489

N°	Foglio	Particella	Superficie coperta CTR (m²)	N° piani	Piani interrati	Mansarda
25295	65	82	15.95			

Informazioni sull'Edificio 15686

Unità volumetriche dell'Edificio 15686

N°	Foglio	Particella	Superficie coperta CTR (m²)	N° piani	Piani interrati	Mansarda
45137	65	81	67.19			



BENI CULTURALI E PAESAGGISTICI

Carta dei Vincoli



Regione Toscana



MINISTERO
PER I BENI E
LE ATTIVITÀ
CULTURALI



CONSORZIO
LaMMA



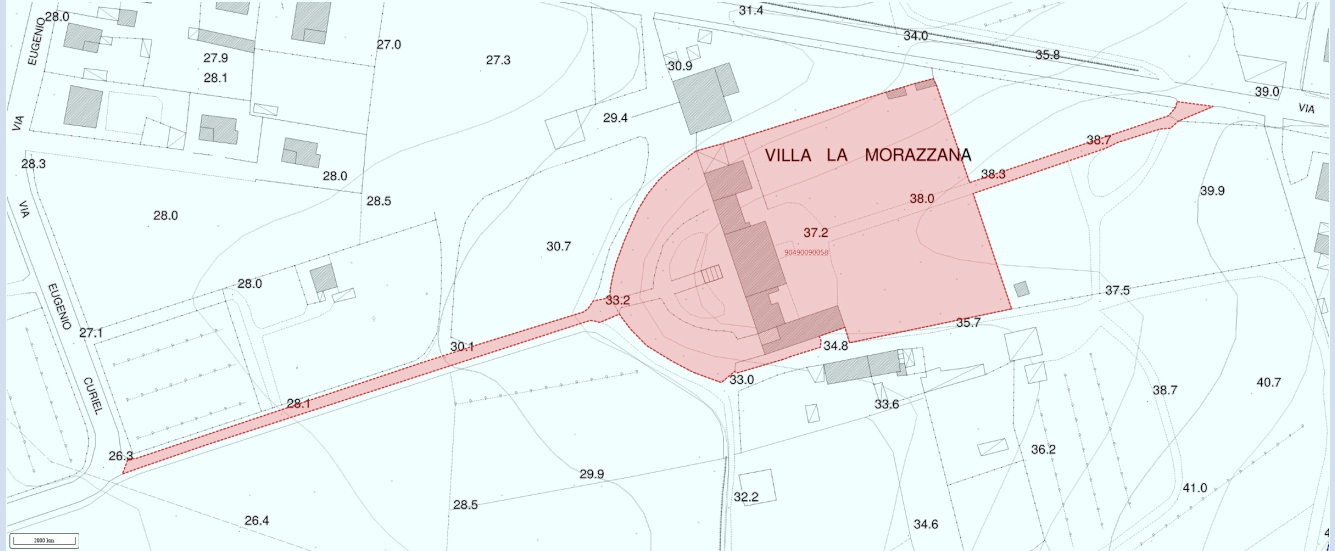
Denominazione

VILLA MORAZZANA

Identificativo del bene

90490090058

[Historia Loci](#)



Legenda:

Tipo di vincolo
Descrizione del vincolo
Tipologia del bene
Provincia
Comune
Località
Indirizzo
Zona di rispetto
ID Archivio SABAP
Vincoli in rete

■ bene identificato ■ altri beni di tipo architettonico

Architettonico
Vincolo architettonico
villa
LI
LIVORNO
LA MORAZZANA
VIA COLLINET N. 68
NO
LI0027

Beni - (provvedimenti)

[VILLA MORAZZANA - \(259438\)](#)

VILLAMORAZZANA

COMPLESSO MONUMENTALE DI VILLA MORAZZANA COSTITUITO DA VILLA PADRONALE CON ADIACENTI SCUDERIE, CAPPELLA GENTILIZIA E DEPENDANCE, GIARDINO, PARCO, SERA, MURO DI CINTA E VIALI DI ACCESSO

Prov. 28 Giugno 1985
ai sensi L. 10/10/1989, n. 1089 - (G.U. 8/8/1989, n. 184) (M)
Prov. 11 Novembre 2013
ai sensi D.Lgs. 22/1/2004, n. 42 - (G.U. 24/2/2004, n. 45-50 n. 28) art. 10 - comma 1

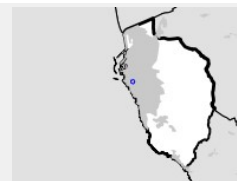
[\[Nuova ricerca\]](#) [\[Geoscopio\]](#)



Report Scheda Edifici ville N°165

Edifici associati alla Scheda:

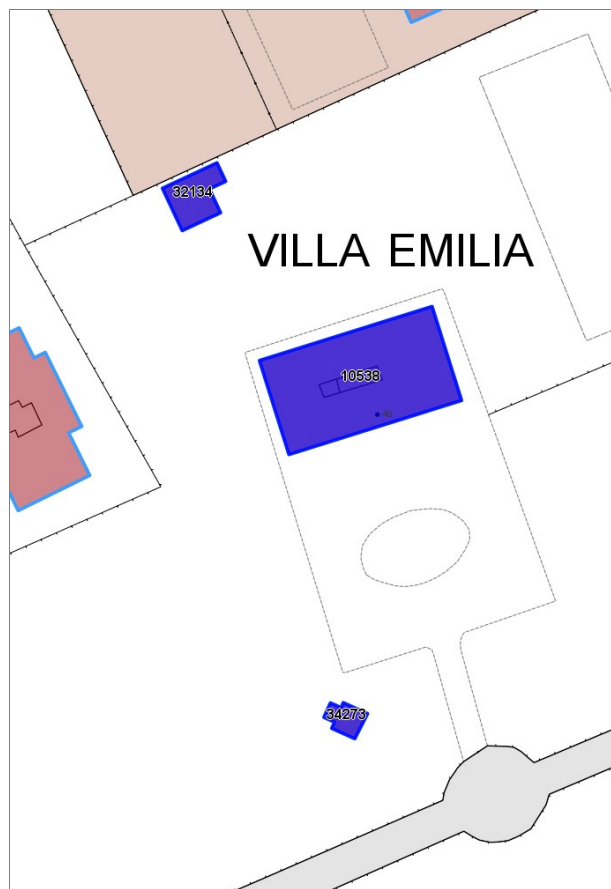
ID 10538 ID 32134 ID 34273



Catasto (1:5000)



Foto aerea 2019 (1:5000)



Informazioni sulla Scheda

- **Data rilevazione** 07/04/2023
- **N° elenco** VS.18
- **Bene tutelato ai sensi della parte II del Digs. 42/2004**
- **Località** FABBRICOTTI
- **Denominazione** VILLA EMILIA - CHELONI



Informazioni sull'Edificio 10538

Unità volumetriche dell'Edificio 10538

N°	Foglio	Particella	Superficie coperta CTR (m²)	N° piani	Piani interrati	Mansarda
11326	41	85	10.8			
11823	41	85	4.15			
12273	41	85	292.03			

Informazioni sull'Edificio 32134

Unità volumetriche dell'Edificio 32134

N°	Foglio	Particella	Superficie coperta CTR (m²)	N° piani	Piani interrati	Mansarda
53771	41	84	40.38			

Informazioni sull'Edificio 34273

Unità volumetriche dell'Edificio 34273

N°	Foglio	Particella	Superficie coperta CTR (m²)	N° piani	Piani interrati	Mansarda
56004	41	84	15.78			



BENI CULTURALI E PAESAGGISTICI

Carta dei Vincoli



Regione Toscana



MINISTERO
PER I BENI E
LE ATTIVITÀ
CULTURALI



CONSORZIO
LaMMA



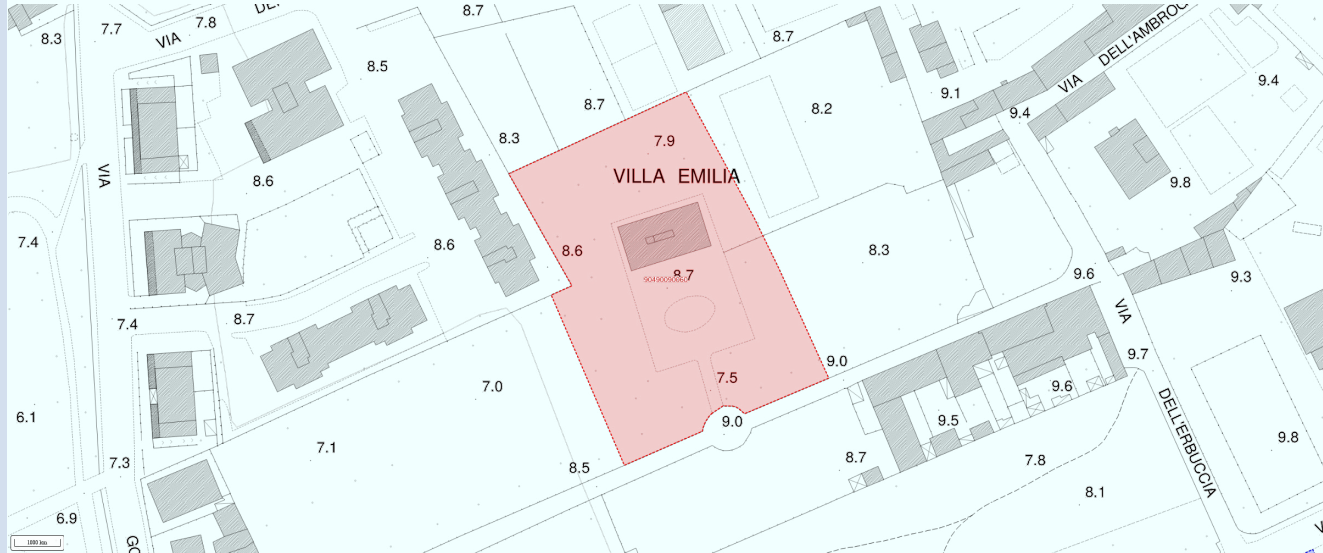
Denominazione

VILLA EMILIA-CHELONI

Identificativo del bene

90490090060

[Historia Loci](#)



Legenda:

Tipo di vincolo

Descrizione del vincolo

Tipologia del bene

Provincia

Comune

Località

Indirizzo

Zona di rispetto

Note

ID Archivio SABAP

Vincoli in rete

■ bene identificato ■ altri beni di tipo architettonico

Architettonico

Vincolo architettonico

villa

LI

LIVORNO

VIA DELL'AMBROGIANA

NO

PRIVATO

LI0030

Beni - (provvedimenti)

VILLA EMILIA - CHELONI E ANNESSO GIARDINO (VIA DELL'ADDOLORATA) - (258432)

VILLA EMILIA CHELONI

Prov. 14 Febbraio 1992,
ai sensi L. 161/1939, n. 1089 - (G.U. 8/8/1939, n. 184) (M)

[\[Nuova ricerca\]](#) [\[Geoscopio\]](#)



Report Scheda Edifici ville N°166

Edifici associati alla Scheda:

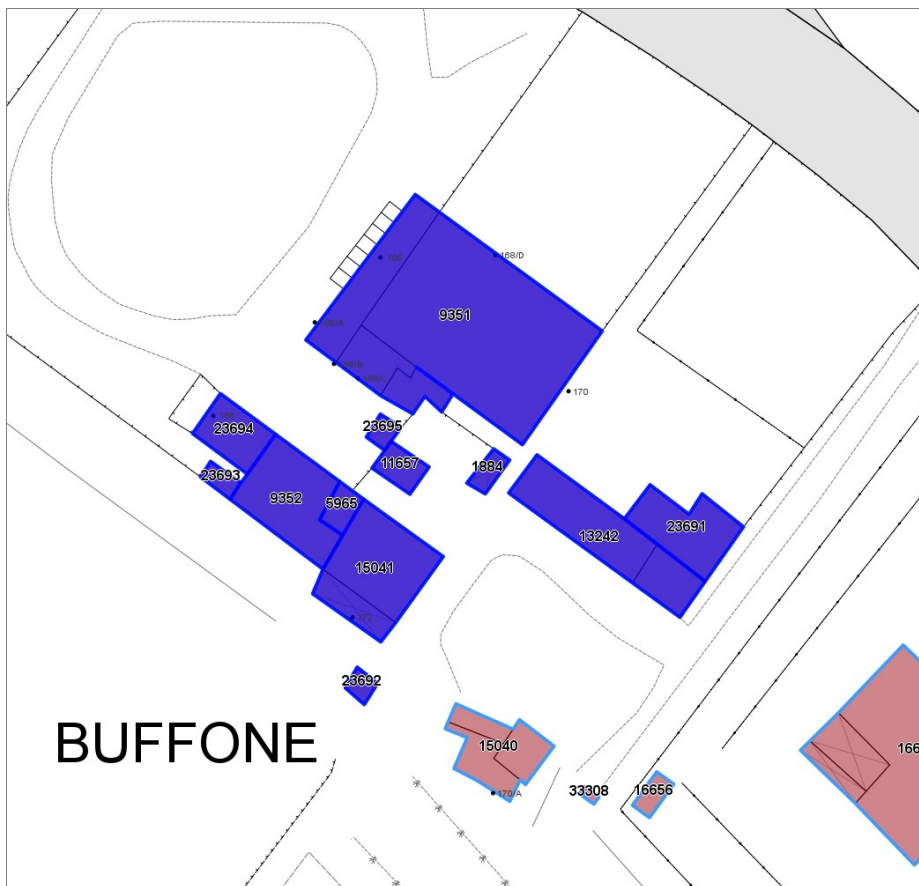
ID 1884 ID 5965 ID 9351 ID 9352 ID 11657 ID 13242 ID 15041 ID 23691 ID 23692 ID 23693 ID 23694 ID 23695



Catasto (1:5000)



Foto aerea 2019 (1:5000)



Informazioni sulla Scheda

- **Data rilevazione** 07/04/2023
- **N° elenco** VS.19
- **Bene tutelato ai sensi della parte II del Digs. 42/2004**
- **Località** MONTENERO BASSO
- **Denominazione** VILLA DETTA DEL BUFFONE



Informazioni sull'Edificio 1884

Unità volumetriche dell'Edificio 1884

N°	Foglio	Particella	Superficie coperta CTR (m²)	N° piani	Piani interrati	Mansarda
45706	64	1005	10.18			

Informazioni sull'Edificio 5965

Unità volumetriche dell'Edificio 5965

N°	Foglio	Particella	Superficie coperta CTR (m²)	N° piani	Piani interrati	Mansarda
23104	64	278	14.1			

Informazioni sull'Edificio 9351

Unità volumetriche dell'Edificio 9351

N°	Foglio	Particella	Superficie coperta CTR (m²)	N° piani	Piani interrati	Mansarda
23172	64	39	71.13			
24854	64	39	30.65			
24855	64	39	324.37			
32653	64	39	21.59			

Caratteristiche generali

- **Tipologia rilievo:** villa
- **Proprietà:** privato
- **Stato di conservazione:** buono
- **Stato di utilizzo:** occupato

Caratteristiche architettoniche e strutturali

- **Tipologia copertura:** capanna
- **Manto di copertura:** in laterizio
- **Docce e pluviali:** in rame
- **Gronde:** in cemento
- **Finitura esterna muratura:** intonaco
- **Infissi:** in legno
- **Oscurementi:** persiane in legno
- **Presenza di elementi architettonici e decorativi esterni di pregio:** zoccolature
riquadature aperture
corpo scala esterno

Informazioni sull'Edificio 9352

Unità volumetriche dell'Edificio 9352

N°	Foglio	Particella	Superficie coperta CTR (m²)	N° piani	Piani interrati	Mansarda
24853	64	39	91.02			

Informazioni sull'Edificio 11657

Unità volumetriche dell'Edificio 11657

N°	Foglio	Particella	Superficie coperta CTR (m²)	N° piani	Piani interrati	Mansarda
24857	64	413	17.73			

Informazioni sull'Edificio 13242

Unità volumetriche dell'Edificio 13242

N°	Foglio	Particella	Superficie coperta CTR (m²)	N° piani	Piani interrati	Mansarda
24980	64	277	82.94			
25031	64	277	31.12			



Informazioni sull'Edificio 15041

Unità volumetriche dell'Edificio 15041

N°	Foglio	Particella	Superficie coperta CTR (m²)	N° piani	Piani interrati	Mansarda
23105	64	279	88.77			
45685	64	279	25.5			

Informazioni sull'Edificio 23691

Unità volumetriche dell'Edificio 23691

N°	Foglio	Particella	Superficie coperta CTR (m²)	N° piani	Piani interrati	Mansarda
25069			65.38			

Informazioni sull'Edificio 23692

Unità volumetriche dell'Edificio 23692

N°	Foglio	Particella	Superficie coperta CTR (m²)	N° piani	Piani interrati	Mansarda
38134	64	279	7.28			

Informazioni sull'Edificio 23693

Unità volumetriche dell'Edificio 23693

N°	Foglio	Particella	Superficie coperta CTR (m²)	N° piani	Piani interrati	Mansarda
24806			8.26			

Informazioni sull'Edificio 23694

Unità volumetriche dell'Edificio 23694

N°	Foglio	Particella	Superficie coperta CTR (m²)	N° piani	Piani interrati	Mansarda
23106			38.89			

Informazioni sull'Edificio 23695

Unità volumetriche dell'Edificio 23695

N°	Foglio	Particella	Superficie coperta CTR (m²)	N° piani	Piani interrati	Mansarda
38047			7.63			

Caratteristiche generali

- **Tipologia rilievo:** annesso (generico)
- **Proprietà:** privato
- **Stato di conservazione:** buono
- **Stato di utilizzo:** occupato

Caratteristiche architettoniche e strutturali

- **Tipologia copertura:** a falda unica inclinata
- **Manto di copertura:** in laterizio



BENI CULTURALI E PAESAGGISTICI

Carta dei Vincoli



Regione Toscana



MINISTERO
PER I BENI E
LE ATTIVITÀ
CULTURALI



CONSORZIO
LaMMA



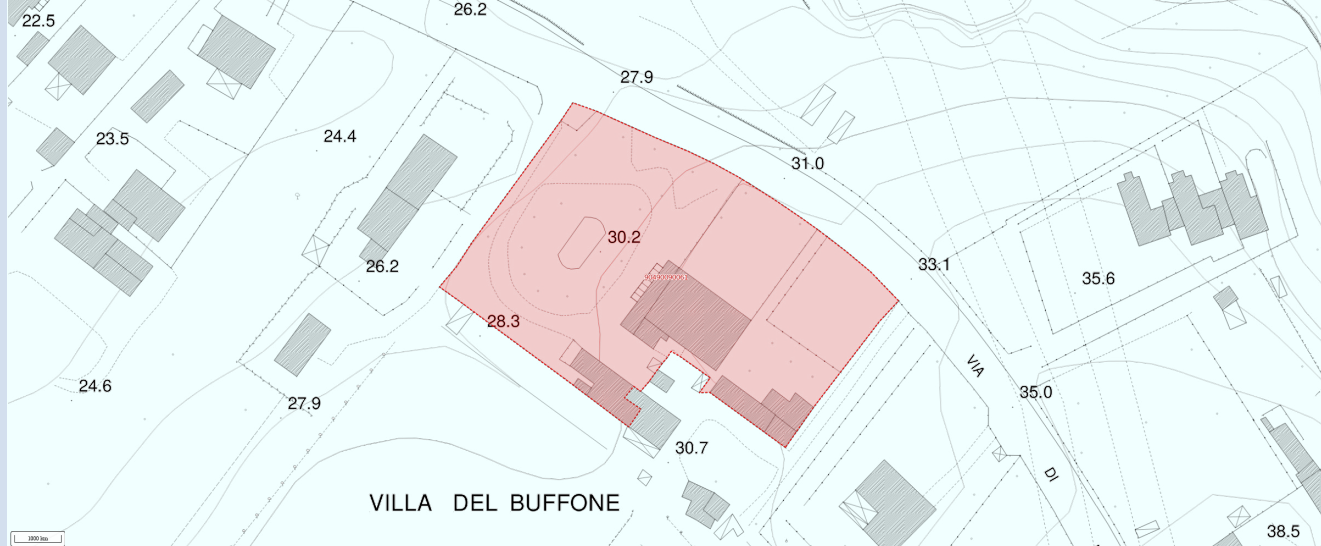
Denominazione

VILLA DETTA DEL BUFFONE

Identificativo del bene

90490090061

[Historia Loci](#)



Legenda:

Tipo di vincolo

Descrizione del vincolo

Tipologia del bene

Provincia

Comune

Località

Indirizzo

Zona di rispetto

Note

ID Archivio SABAP

Vincoli in rete

■ bene identificato ■ altri beni di tipo architettonico

Architettonico

Vincolo architettonico

villa

LI

LIVORNO

VIA MONTENERO N 168

NO

PRIVATO DOC.SOPR.25/03/1995

LI0031

Beni - (provvedimenti)

VILLA DEL BUFFONE O ANTICO PALAZZO DE' MEDICI [VIA MONTENERO, 168] - (234230)

VILLA DEL BUFFONE

VILLA DEL BUFFONE

VILLA AL BUFFONE

Prov. 22 luglio 1913,
ai sensi L. 20/6/1909, n. 364 - (G.U. 28/6/1909, n. 150) (M)
Prov. 25 marzo 1925,
ai sensi L. 6/10/1939, n. 1089 - (G.U. 8/8/1939, n. 184) (M)
Prov. 27 settembre 1991,
ai sensi L. 6/10/1939, n. 1089 - (G.U. 8/8/1939, n. 184) (M)

[\[Nuova ricerca\]](#) [\[Geoscopio\]](#)

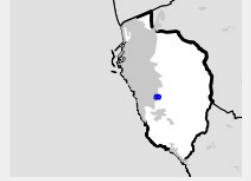




Report Scheda Edifici ville N°167

Edifici associati alla Scheda:

ID 11512 ID 12549 ID 16540 ID 23607 ID 25361 ID 25362 ID 25363 ID 31702 ID 31703 ID 31708 ID 33865 ID 33866 ID 33867 ID 34746



Catasto (1:5000)



Foto aerea 2019 (1:5000)



Informazioni sulla Scheda

- **Data rilevazione** 07/04/2023
- **N° elenco** VS.20
- **Bene tutelato ai sensi della parte II del Digs. 42/2004**
- **Località** MONTENERO BASSO
- **Denominazione** VILLA MAUROGORDATO



Informazioni sull'Edificio 11512

Unità volumetriche dell'Edificio 11512

N°	Foglio	Particella	Superficie coperta CTR (m²)	N° piani	Piani interrati	Mansarda
47029	65	503	16.02			

Informazioni sull'Edificio 12549

Unità volumetriche dell'Edificio 12549

N°	Foglio	Particella	Superficie coperta CTR (m²)	N° piani	Piani interrati	Mansarda
49901	65	101	716.85			

Informazioni sull'Edificio 16540

Unità volumetriche dell'Edificio 16540

N°	Foglio	Particella	Superficie coperta CTR (m²)	N° piani	Piani interrati	Mansarda
49900	65	100	533.21			

Informazioni sull'Edificio 23607

Unità volumetriche dell'Edificio 23607

N°	Foglio	Particella	Superficie coperta CTR (m²)	N° piani	Piani interrati	Mansarda
51595	65	94	42.14			

Informazioni sull'Edificio 25361

Unità volumetriche dell'Edificio 25361

N°	Foglio	Particella	Superficie coperta CTR (m²)	N° piani	Piani interrati	Mansarda
51980	65	101	101.36			

Informazioni sull'Edificio 25362

Unità volumetriche dell'Edificio 25362

N°	Foglio	Particella	Superficie coperta CTR (m²)	N° piani	Piani interrati	Mansarda
51981	65	95	158.71			

Informazioni sull'Edificio 25363

Unità volumetriche dell'Edificio 25363

N°	Foglio	Particella	Superficie coperta CTR (m²)	N° piani	Piani interrati	Mansarda
51982	65	101	46.83			

Informazioni sull'Edificio 31702

Unità volumetriche dell'Edificio 31702

N°	Foglio	Particella	Superficie coperta CTR (m²)	N° piani	Piani interrati	Mansarda
53357	65	102	46.38			



Informazioni sull'Edificio 31703

Unità volumetriche dell'Edificio 31703

N°	Foglio	Particella	Superficie coperta CTR (m²)	N° piani	Piani interrati	Mansarda
53358	65	102	23.68			

Informazioni sull'Edificio 31708

Unità volumetriche dell'Edificio 31708

N°	Foglio	Particella	Superficie coperta CTR (m²)	N° piani	Piani interrati	Mansarda
53362	65	168	3.6			

Informazioni sull'Edificio 33865

Unità volumetriche dell'Edificio 33865

N°	Foglio	Particella	Superficie coperta CTR (m²)	N° piani	Piani interrati	Mansarda
55595	65	101	39.12			

Informazioni sull'Edificio 33866

Unità volumetriche dell'Edificio 33866

N°	Foglio	Particella	Superficie coperta CTR (m²)	N° piani	Piani interrati	Mansarda
55594	65	96	4.19			

Informazioni sull'Edificio 33867

Unità volumetriche dell'Edificio 33867

N°	Foglio	Particella	Superficie coperta CTR (m²)	N° piani	Piani interrati	Mansarda
55596	65	102	7.37			

Informazioni sull'Edificio 34746

Unità volumetriche dell'Edificio 34746

N°	Foglio	Particella	Superficie coperta CTR (m²)	N° piani	Piani interrati	Mansarda
26017	65	97	39.09			



BENI CULTURALI E PAESAGGISTICI

Carta dei Vincoli



Regione Toscana



MINISTERO
PER I BENI E
LE ATTIVITÀ
CULTURALI



CONSORZIO
LaMMA



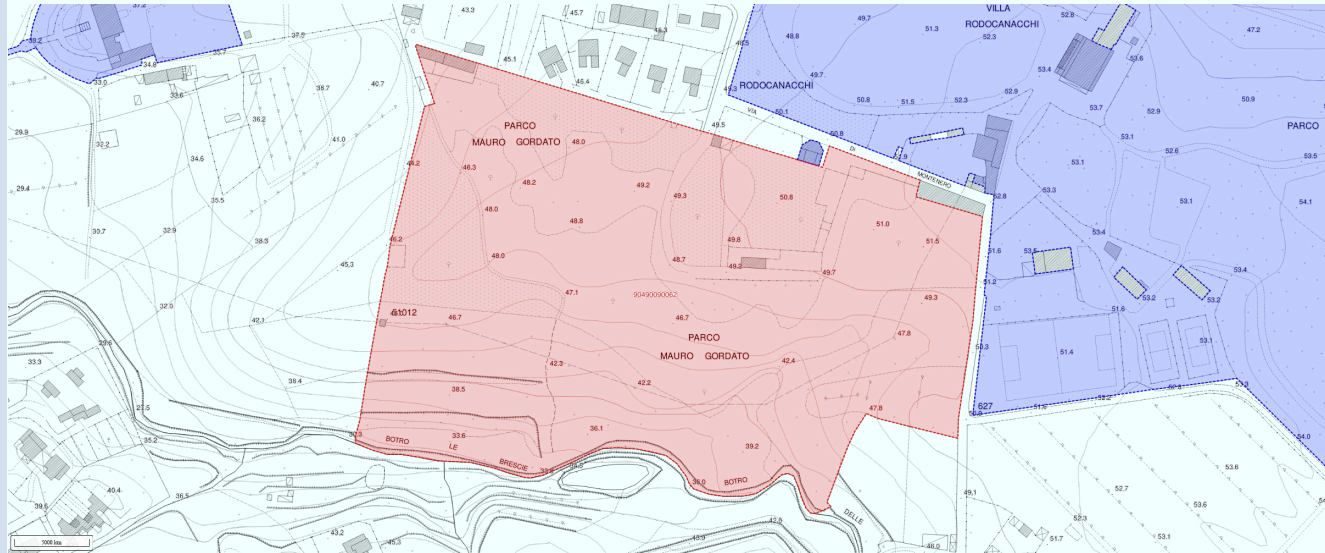
Denominazione

VILLA MAUROGORDATO

Identificativo del bene

90490090062

[Historia Loci](#)



Legenda:

Tipo di vincolo

Descrizione del vincolo

Tipologia del bene

Provincia

Comune

Località

Indirizzo

Zona di rispetto

Note

■ bene identificato ■ altri beni di tipo architettonico

Architettonico

Vincolo architettonico

villa

LI

LIVORNO

COLLINAIA

NO

PRIVATO ASSOCIATO ANCHE L'EX

LI0179: RICHIESTA DI

AUTORIZZAZIONE

ALL'ALIENAZIONE (24/11/1997)

LI0032

Beni - (provvedimenti)

VILLA MAUROGORDATO E SUE PERTINENZE [VIA DI MONTEROTONDO] - (258445)

ID Archivio SABAP

Vincoli in rete

VILLA MAUROGORDATO

VILLA MAUROGORDATO

VILLA MAUROGORDATO

Prov. 9 Dicembre 1980

ai sensi L. 16/1939, n. 1089 - (G.U. 8/8/1939, n. 184) (M)

Prov. 10 Aprile 1997

ai sensi L. 16/1939, n. 1089 - (G.U. 8/8/1939, n. 184) (M)

Prov. 24 Novembre 1997

ai sensi L. 16/1939, n. 1089 - (G.U. 8/8/1939, n. 184) (M)

[\[Nuova ricerca\]](#) [\[Geoscopio\]](#)

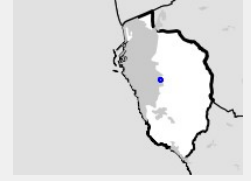




Report Scheda Edifici ville N°168

Edifici associati alla Scheda:

ID 6246 ID 6247 ID 6248 ID 6249 ID 6250 ID 6251 ID 13419 ID 13420 ID 13421 ID 13422 ID 23219 ID 23220 ID 33002 ID 33003 ID 33004 ID 33005 ID 33006 ID 33007



Catasto (1:5000)



Foto aerea 2019 (1:5000)



Informazioni sulla Scheda

- **Data rilevazione** 07/04/2023
- **N° elenco** VS.21
- **Bene tutelato ai sensi della parte II del Dlgs. 42/2004**
- **Località** LECCIA
- **Denominazione** FATTORIA LA LECCIA - VILLA ASPRONI



Informazioni sull'Edificio 6246

Unità volumetriche dell'Edificio 6246

N°	Foglio	Particella	Superficie coperta CTR (m ²)	N° piani	Piani interrati	Mansarda
25660	50	31	33.29			
38902	50	31	8.21			

Informazioni sull'Edificio 6247

Unità volumetriche dell'Edificio 6247

N°	Foglio	Particella	Superficie coperta CTR (m ²)	N° piani	Piani interrati	Mansarda
25617	50	31	223.04			
25732	50	31	104.38			

Informazioni sull'Edificio 6248

Unità volumetriche dell'Edificio 6248

N°	Foglio	Particella	Superficie coperta CTR (m ²)	N° piani	Piani interrati	Mansarda
25699	50	31	344.44			

Informazioni sull'Edificio 6249

Unità volumetriche dell'Edificio 6249

N°	Foglio	Particella	Superficie coperta CTR (m ²)	N° piani	Piani interrati	Mansarda
22826	50	31	95.15			
25243	50	31	119.62			
25481	50	31	51.2			
25609	50	31	348.41			
25616	50	31	97.53			
25651	50	31	210.9			

Informazioni sull'Edificio 6250

Unità volumetriche dell'Edificio 6250

N°	Foglio	Particella	Superficie coperta CTR (m ²)	N° piani	Piani interrati	Mansarda
25612	50	31	48.72			
25645	50	31	12.85			

Informazioni sull'Edificio 6251

Unità volumetriche dell'Edificio 6251

N°	Foglio	Particella	Superficie coperta CTR (m ²)	N° piani	Piani interrati	Mansarda
25604	50	31	90.47			

Informazioni sull'Edificio 13419

Unità volumetriche dell'Edificio 13419

N°	Foglio	Particella	Superficie coperta CTR (m ²)	N° piani	Piani interrati	Mansarda
40793	50	30	8.41			



Informazioni sull'Edificio 31703

Unità volumetriche dell'Edificio 31703

N°	Foglio	Particella	Superficie coperta CTR (m²)	N° piani	Piani interrati	Mansarda
53358	65	102	23.68			

Informazioni sull'Edificio 31708

Unità volumetriche dell'Edificio 31708

N°	Foglio	Particella	Superficie coperta CTR (m²)	N° piani	Piani interrati	Mansarda
53362	65	168	3.6			

Informazioni sull'Edificio 33865

Unità volumetriche dell'Edificio 33865

N°	Foglio	Particella	Superficie coperta CTR (m²)	N° piani	Piani interrati	Mansarda
55595	65	101	39.12			

Informazioni sull'Edificio 33866

Unità volumetriche dell'Edificio 33866

N°	Foglio	Particella	Superficie coperta CTR (m²)	N° piani	Piani interrati	Mansarda
55594	65	96	4.19			

Informazioni sull'Edificio 33867

Unità volumetriche dell'Edificio 33867

N°	Foglio	Particella	Superficie coperta CTR (m²)	N° piani	Piani interrati	Mansarda
55596	65	102	7.37			

Informazioni sull'Edificio 34746

Unità volumetriche dell'Edificio 34746

N°	Foglio	Particella	Superficie coperta CTR (m²)	N° piani	Piani interrati	Mansarda
26017	65	97	39.09			



54716	50	30	10.19				
-------	----	----	-------	--	--	--	--

Informazioni sull'Edificio 33005

Unità volumetriche dell'Edificio 33005

N°	Foglio	Particella	Superficie coperta CTR (m ²)	N° piani	Piani interrati	Mansarda
54717	50	31	7.2			

Informazioni sull'Edificio 33006

Unità volumetriche dell'Edificio 33006

N°	Foglio	Particella	Superficie coperta CTR (m ²)	N° piani	Piani interrati	Mansarda
54718	50	31	19.46			

Informazioni sull'Edificio 33007

Unità volumetriche dell'Edificio 33007

N°	Foglio	Particella	Superficie coperta CTR (m ²)	N° piani	Piani interrati	Mansarda
54719	50	30	51.5			



BENI CULTURALI E PAESAGGISTICI

Carta dei Vincoli



Regione Toscana



MINISTERO
PER I BENI E
LE ATTIVITÀ
CULTURALI



CONSORZIO
LaMMA



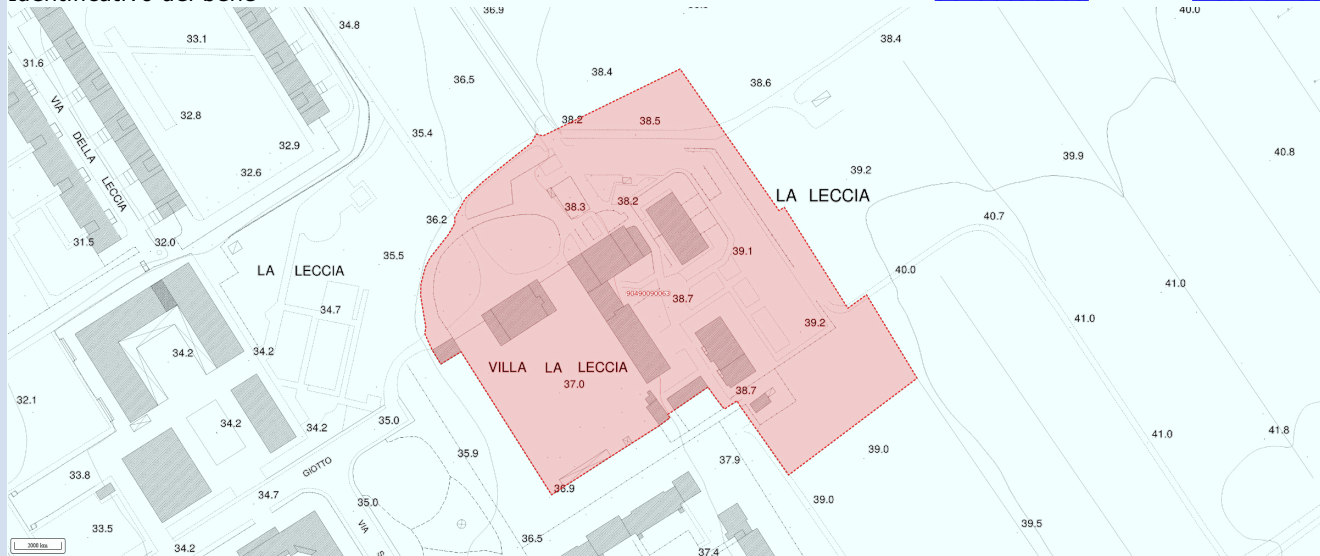
Denominazione

FATTORIA LA LECCIA

Identificativo del bene

[90490090063](#)

[Historia Loci](#)



Legenda:

■ bene identificato ■ altri beni di tipo architettonico

Tipo di vincolo

Architettonico

Descrizione del vincolo

Vincolo architettonico

Tipologia del bene

fattoria

Provincia

LI

Comune

LIVORNO

Località

SALVIANO

Indirizzo

Zona di rispetto

Note

NO

PRIVATO VALUTARE LA PARTE
RELATIVA AL NCT

ID Archivio SABAP

LI0033

Vincoli in rete

[FATTORIA LA LECCIA COSTITUITA DA VILLA PADRONALE - \(207432\)](#)

FATTORIA LA LECCIA

Prov. 21 luglio 1988
ai sensi [L. 16/10/89, n. 1089](#) - (G.U. 8/8/1939, n. 184) (M)

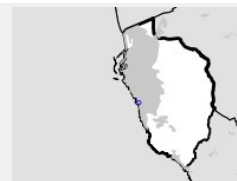
[\[Nuova ricerca\]](#) [\[Geoscopio\]](#)



Report Scheda Edifici ville N°169

Edifici associati alla Scheda:

ID 2569 ID 11507 ID 21799



Catasto (1:5000)



Foto aerea 2019 (1:5000)



Informazioni sulla Scheda

- **Data rilevazione** 07/04/2023
- **N° elenco** VS.51
- **Bene tutelato ai sensi della parte II del Digs. 42/2004**
- **Località** ARDENZA
- **Denominazione** VILLA COSTAGLI



Informazioni sull'Edificio 2569

Unità volumetriche dell'Edificio 2569

N°	Foglio	Particella	Superficie coperta CTR (m ²)	N° piani	Piani interrati	Mansarda
1620	46	712	62.08			

Informazioni sull'Edificio 11507

Unità volumetriche dell'Edificio 11507

N°	Foglio	Particella	Superficie coperta CTR (m ²)	N° piani	Piani interrati	Mansarda
2790	46	132	234.29			

Informazioni sull'Edificio 21799

Unità volumetriche dell'Edificio 21799

N°	Foglio	Particella	Superficie coperta CTR (m ²)	N° piani	Piani interrati	Mansarda
50977	46	132	27.92			



BENI CULTURALI E PAESAGGISTICI

Carta dei Vincoli



Regione Toscana



MINISTERO
PER I BENI E
LE ATTIVITÀ
CULTURALI



CONSORZIO
LaMMA



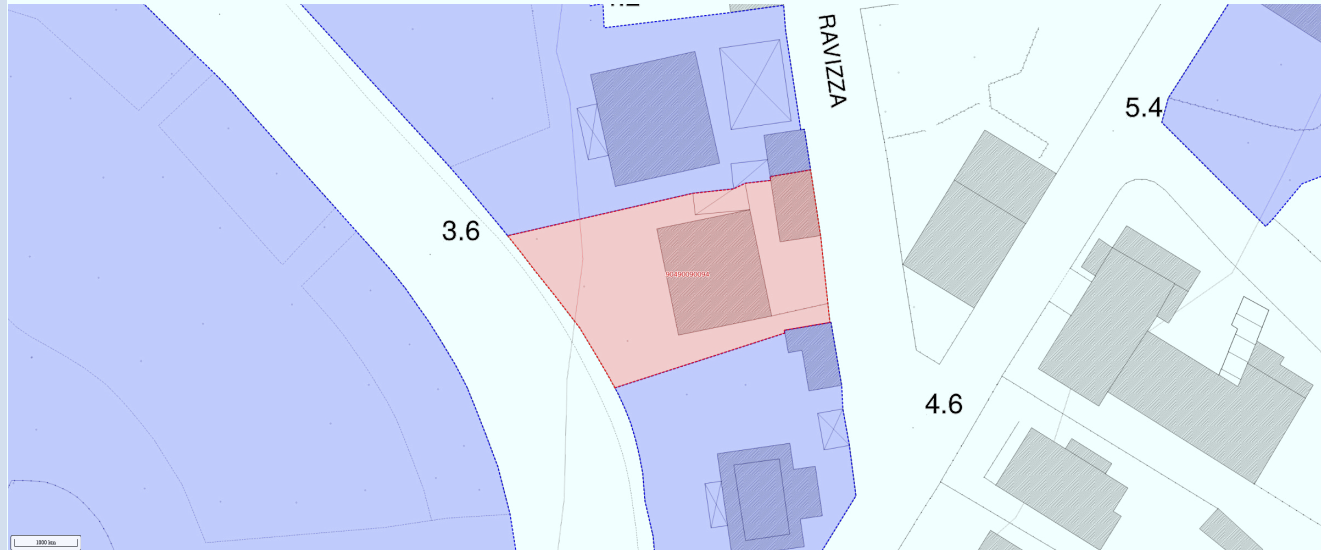
Denominazione

Identificativo del bene

FABBRICATO

90490090094

Historia Loci



Legenda:

Tipo di vincolo

Descrizione del vincolo

Tipologia del bene

Provincia

Comune

Località

Indirizzo

Zona di rispetto

Note

ID Archivio SABAP

Vincoli in rete

■ bene identificato ■ altri beni di tipo architettonico

Architettonico

Vincolo architettonico

fabbricato

LI

LIVORNO

ARDENZA MARE

VIALE ITALIA N. 431

NO

PRIVATO MANCA MAPPA

LI0074

FABBRICATO

Prov. 29 Agosto 1952,
ai sensi L. 10/10/39, n. 1089 - (G.U. 8/8/1939, n. 184) (M)

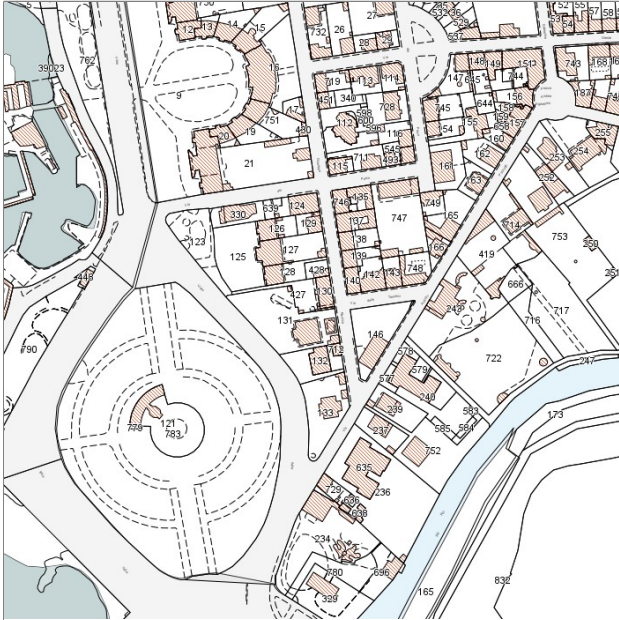
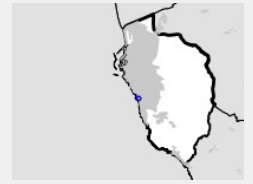
[[Nuova ricerca](#)] [[Geoscopio](#)]



Report Scheda Edifici ville N°170

Edifici associati alla Scheda:

ID 2342 ID 7931 ID 7932 ID 7933 ID 10092 ID 21793 ID 21794 ID 34577



Catasto (1:5000)



Foto aerea 2019 (1:5000)



Informazioni sulla Scheda

- **Data rilevazione** 07/04/2023
- **N° elenco** VS.54
- **Bene tutelato ai sensi della parte II del Dlgs. 42/2004**
- **Località** ARDENZA
- **Denominazione** VILLA ANGELINA



Informazioni sull'Edificio 2342

Unità volumetriche dell'Edificio 2342

N°	Foglio	Particella	Superficie coperta CTR (m ²)	N° piani	Piani interrati	Mansarda
6609	46	427	13.99			

Informazioni sull'Edificio 7931

Unità volumetriche dell'Edificio 7931

N°	Foglio	Particella	Superficie coperta CTR (m ²)	N° piani	Piani interrati	Mansarda
42368	46	131	113.35			

Informazioni sull'Edificio 7932

Unità volumetriche dell'Edificio 7932

N°	Foglio	Particella	Superficie coperta CTR (m ²)	N° piani	Piani interrati	Mansarda
1625	46	131	278.28			
40483	46	131	24.76			

Informazioni sull'Edificio 7933

Unità volumetriche dell'Edificio 7933

N°	Foglio	Particella	Superficie coperta CTR (m ²)	N° piani	Piani interrati	Mansarda
1621	46	131	38.63			
50976	46	131	18.25			

Informazioni sull'Edificio 10092

Unità volumetriche dell'Edificio 10092

N°	Foglio	Particella	Superficie coperta CTR (m ²)	N° piani	Piani interrati	Mansarda
5720	46	130	167.7			
6614	46	130	14.7			

Informazioni sull'Edificio 21793

Unità volumetriche dell'Edificio 21793

N°	Foglio	Particella	Superficie coperta CTR (m ²)	N° piani	Piani interrati	Mansarda
50974	46	131	11.16			

Informazioni sull'Edificio 21794

Unità volumetriche dell'Edificio 21794

N°	Foglio	Particella	Superficie coperta CTR (m ²)	N° piani	Piani interrati	Mansarda
50975	46	427	9.44			

Informazioni sull'Edificio 34577





Unità volumetriche dell'Edificio 34577

N°	Foglio	Particella	Superficie coperta CTR (m²)	N° piani	Piani interrati	Mansarda
56319	46	427	5.43			



BENI CULTURALI E PAESAGGISTICI

Carta dei Vincoli



Regione Toscana



MINISTERO
PER I BENI E
LE ATTIVITÀ
CULTURALI



CONSORZIO
LaMMA

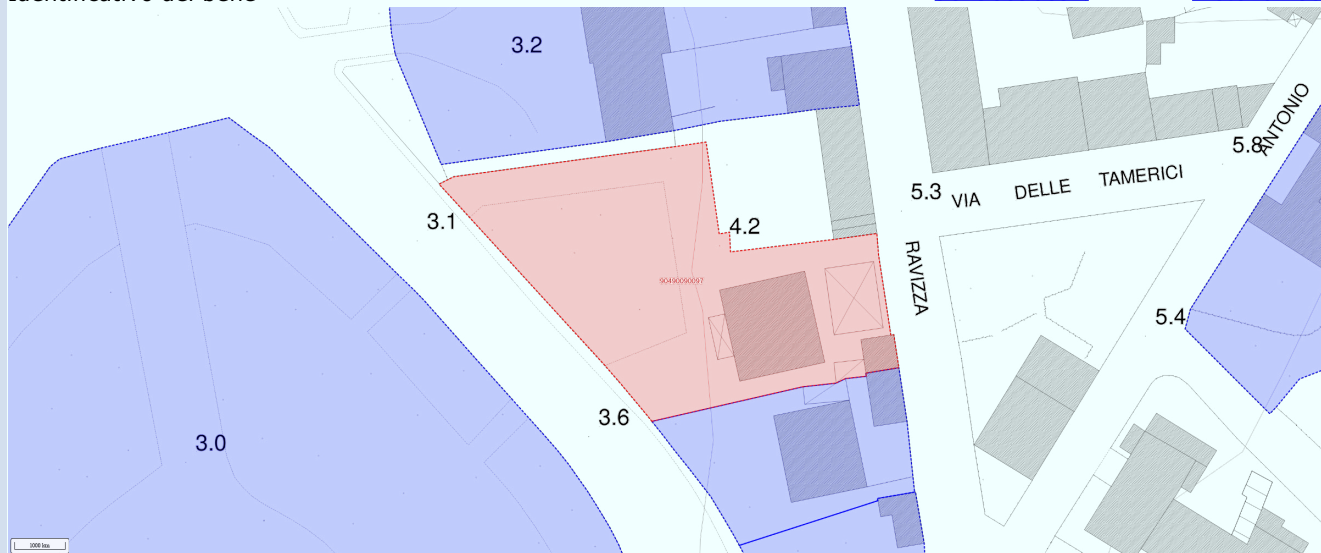


Denominazione
Identificativo del bene

FABBRICATO

90490090097

[Historia Loci](#)



Legenda:

Tipo di vincolo
Descrizione del vincolo
Tipologia del bene
Provincia
Comune
Località
Indirizzo
Zona di rispetto
Note
ID Archivio SABAP
Vincoli in rete

■ bene identificato ■ altri beni di tipo architettonico

Architettonico
Vincolo architettonico
fabbricato
LI
LIVORNO
ARDENZA MARE
VIALE ITALIA N 429
NO
PRIVATO MANCA MAPPA
LI0078

FABBRICATO

Prov. 11 Lugli. 1932
ai sensi L. 20/6/1902, n. 364 - (G.U. 28/6/1909, n. 150) (M)

[\[Nuova ricerca\]](#) [\[Geoscopio\]](#)

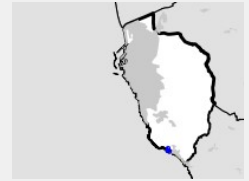




Report Scheda Edifici ville N°171

Edifici associati alla Scheda:

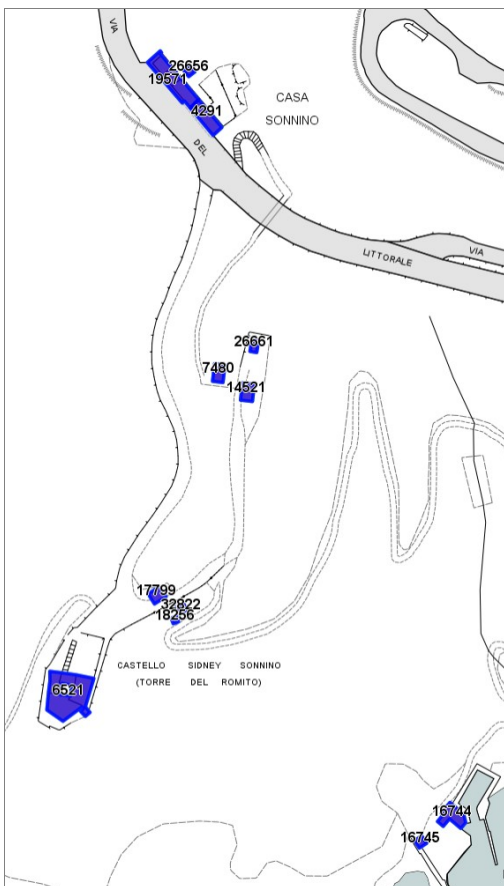
ID 4291 ID 6521 ID 7480 ID 14521 ID 16744 ID 16745 ID 17799 ID 18256 ID 19571 ID 26656 ID 26661 ID 32822



Catasto (1:5000)



Foto aerea 2019 (1:5000)



Informazioni sulla Scheda

- **Data rilevazione** 07/04/2023
- **N° elenco** VS.58
- **Bene tutelato ai sensi della parte II del Dlgs. 42/2004**
- **Località** QUERCIANELLA
- **Denominazione** CASTEL SONNINO GIA' TORRE DEL ROMITO



Informazioni sull'Edificio 4291

Unità volumetriche dell'Edificio 4291

N°	Foglio	Particella	Superficie coperta CTR (m²)	N° piani	Piani interrati	Mansarda
27063	88	12	96.7			

Informazioni sull'Edificio 6521

Unità volumetriche dell'Edificio 6521

N°	Foglio	Particella	Superficie coperta CTR (m²)	N° piani	Piani interrati	Mansarda
27290	88	17	137.17			
27291	88	17	56.14			
27292	88	17	36.81			
27305	88	17	124.3			

Informazioni sull'Edificio 7480

Unità volumetriche dell'Edificio 7480

N°	Foglio	Particella	Superficie coperta CTR (m²)	N° piani	Piani interrati	Mansarda
27344	88	400	42.49			

Informazioni sull'Edificio 14521

Unità volumetriche dell'Edificio 14521

N°	Foglio	Particella	Superficie coperta CTR (m²)	N° piani	Piani interrati	Mansarda
49509	88	401	47.41			

Informazioni sull'Edificio 16744

Unità volumetriche dell'Edificio 16744

N°	Foglio	Particella	Superficie coperta CTR (m²)	N° piani	Piani interrati	Mansarda
4975	88	18	86.38			

Informazioni sull'Edificio 16745

Unità volumetriche dell'Edificio 16745

N°	Foglio	Particella	Superficie coperta CTR (m²)	N° piani	Piani interrati	Mansarda
1896	88	18	17.82			

Informazioni sull'Edificio 17799

Unità volumetriche dell'Edificio 17799

N°	Foglio	Particella	Superficie coperta CTR (m²)	N° piani	Piani interrati	Mansarda
27312	88	402	37.28			

Informazioni sull'Edificio 18256



Unità volumetriche dell'Edificio 18256

N°	Foglio	Particella	Superficie coperta CTR (m²)	N° piani	Piani interrati	Mansarda
40419	88	404	7.65			

Informazioni sull'Edificio 19571**Unità volumetriche dell'Edificio 19571**

N°	Foglio	Particella	Superficie coperta CTR (m²)	N° piani	Piani interrati	Mansarda
26973	88	37	42.37			
26974	88	37	39.57			
32372	88	37	51.23			
49507	88	37	73.78			

Informazioni sull'Edificio 26656**Unità volumetriche dell'Edificio 26656**

N°	Foglio	Particella	Superficie coperta CTR (m²)	N° piani	Piani interrati	Mansarda
26975		14				

Informazioni sull'Edificio 26661**Unità volumetriche dell'Edificio 26661**

N°	Foglio	Particella	Superficie coperta CTR (m²)	N° piani	Piani interrati	Mansarda
45182		19.46				

Informazioni sull'Edificio 32822**Unità volumetriche dell'Edificio 32822**

N°	Foglio	Particella	Superficie coperta CTR (m²)	N° piani	Piani interrati	Mansarda
54537	88	403	12.48			



BENI CULTURALI E PAESAGGISTICI

Carta dei Vincoli



Regione Toscana



MINISTERO
PER I BENI E
LE ATTIVITÀ
CULTURALI



CONSORZIO
LaMMA



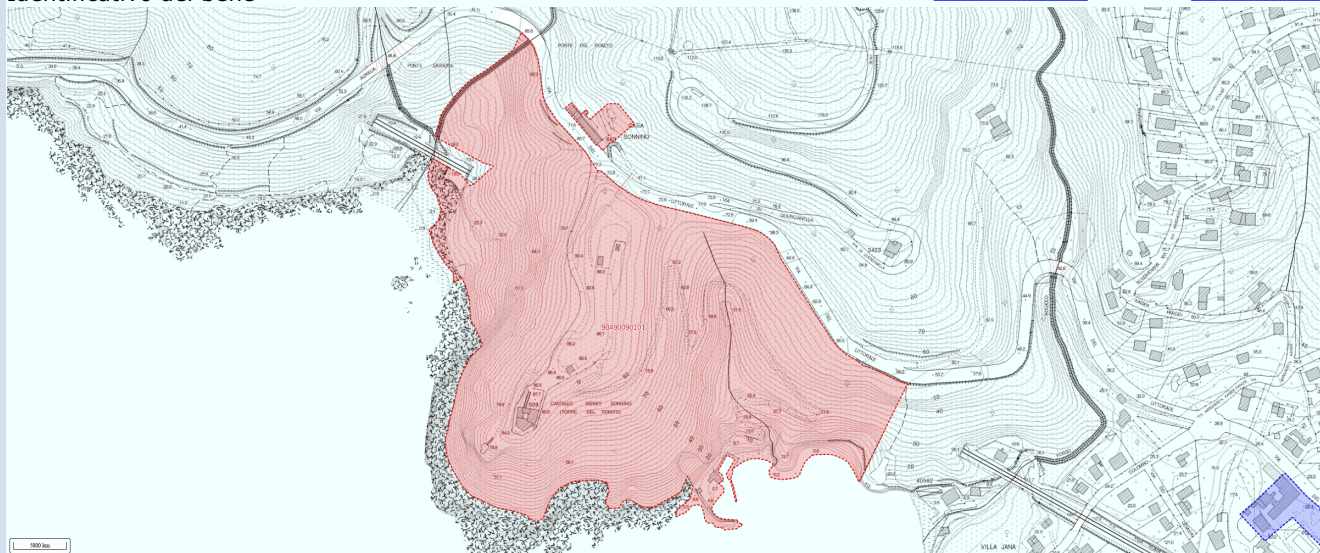
Denominazione

**CASTEL SONNINO GIA' TORRE
DEL ROMITO**

Identificativo del bene

[90490090101](#)

[Historia Loci](#)



Legenda:

Tipo di vincolo
Descrizione del vincolo
Tipologia del bene
Provincia
Comune
Località
Indirizzo
Zona di rispetto
Note
ID Archivio SABAP
Vincoli in rete

■ bene identificato ■ altri beni di tipo architettonico

Architettonico
Vincolo architettonico
castello
LI
LIVORNO
ANTIGNANO

NO
PRIVATO
LI0083

CASTEL.SENNINO

Prov. - - Arch. 1989
ai sensi [L. 16/12/89, n. 1683](#) - (G.U. 8/8/1939, n. 184) (M)

[\[Nuova ricerca\]](#) [\[Geoscopio\]](#)

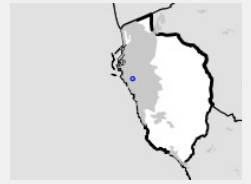




Report Scheda Edifici ville N°172

Edifici associati alla Scheda:

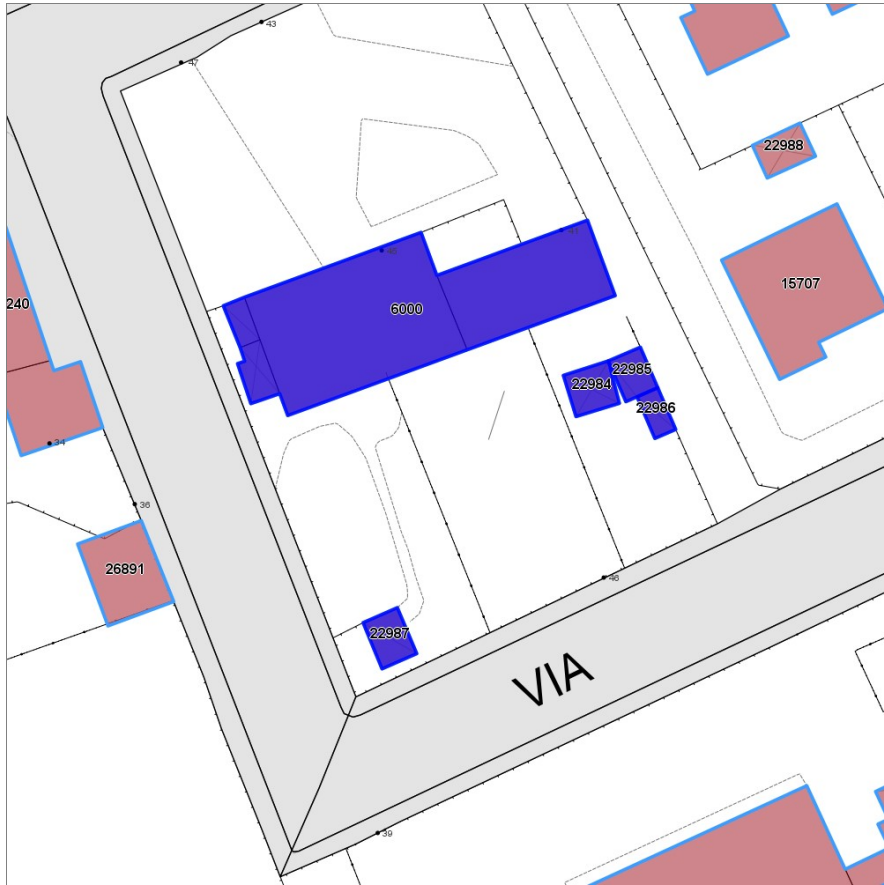
ID 6000 ID 22984 ID 22985 ID 22986 ID 22987



Catasto (1:5000)



Foto aerea 2019 (1:5000)



Informazioni sulla Scheda

- **Data rilevazione** 07/04/2023
- **N° elenco** VS.64
- **Bene tutelato ai sensi della parte II del Dlgs. 42/2004**
- **Località** VIA CECIONI
- **Denominazione** VILLA PAOLIERI BENCI



Informazioni sull'Edificio 6000

Unità volumetriche dell'Edificio 6000

N°	Foglio	Particella	Superficie coperta CTR (m²)	N° piani	Piani interrati	Mansarda
1764	41	137	109.27			
8081	41	137	203.97			
34568	41	137	8.51			
43157	41	137	13.5			

Caratteristiche generali

- **Tipologia rilievo:** villa
- **Proprietà:** privato
- **Stato di conservazione:** buono
- **Stato di utilizzo:** occupato

Caratteristiche architettoniche e strutturali

- **Tipologia copertura:** padiglione
- **Manto di copertura:** in laterizio
- **Docce e pluviali:** in rame
- **Gronda:** in cemento
- **Finitura esterna muratura:** intonaco
- **Infissi:** in legno
- **Oscuramenti:** persiane in legno
- **Presenza di elementi architettonici e decorativi esterni di pregio:** angolari
zoccolature
riquadrate aperture
cornici marcapiano

Informazioni sull'Edificio 22984

Unità volumetriche dell'Edificio 22984

N°	Foglio	Particella	Superficie coperta CTR (m²)	N° piani	Piani interrati	Mansarda
43256			17.2			

Caratteristiche generali

- **Tipologia rilievo:** annesso (generico)
- **Proprietà:** privato
- **Stato di conservazione:** buono
- **Stato di utilizzo:** occupato

Caratteristiche architettoniche e strutturali

- **Tipologia copertura:** a falda unica inclinata
piana
- **Manto di copertura:** altro
in cemento

Informazioni sull'Edificio 22985

Unità volumetriche dell'Edificio 22985

N°	Foglio	Particella	Superficie coperta CTR (m²)	N° piani	Piani interrati	Mansarda
34616			13.18			

Caratteristiche generali

- **Tipologia rilievo:** annesso (generico)
- **Proprietà:** privato
- **Stato di conservazione:** buono
- **Stato di utilizzo:** occupato

Caratteristiche architettoniche e strutturali

- **Tipologia copertura:** a falda unica inclinata
piana
- **Manto di copertura:** altro
in cemento

Informazioni sull'Edificio 22986

Unità volumetriche dell'Edificio 22986

N°	Foglio	Particella	Superficie coperta CTR (m²)	N° piani	Piani interrati	Mansarda
34694			8.8			

Caratteristiche generali

- **Tipologia rilievo:** annesso (generico)
- **Proprietà:** privato
- **Stato di conservazione:** buono
- **Stato di utilizzo:** occupato

Caratteristiche architettoniche e strutturali

- **Tipologia copertura:** a falda unica inclinata
piana
- **Manto di copertura:** altro
in cemento



Informazioni sull'Edificio 22987

Unità volumetriche dell'Edificio 22987

N°	Foglio	Particella	Superficie coperta CTR (m²)	N° piani	Piani interrati	Mansarda
37002			16.07			

Caratteristiche generali

- **Tipologia rilievo:** annesso - baracca
- **Proprietà:** privato
- **Stato di conservazione:** sufficiente
- **Stato di utilizzo:** occupato



BENI CULTURALI E PAESAGGISTICI

Carta dei Vincoli



Regione Toscana



MINISTERO
PER I BENI E
LE ATTIVITÀ
CULTURALI



CONSORZIO
LaMMA



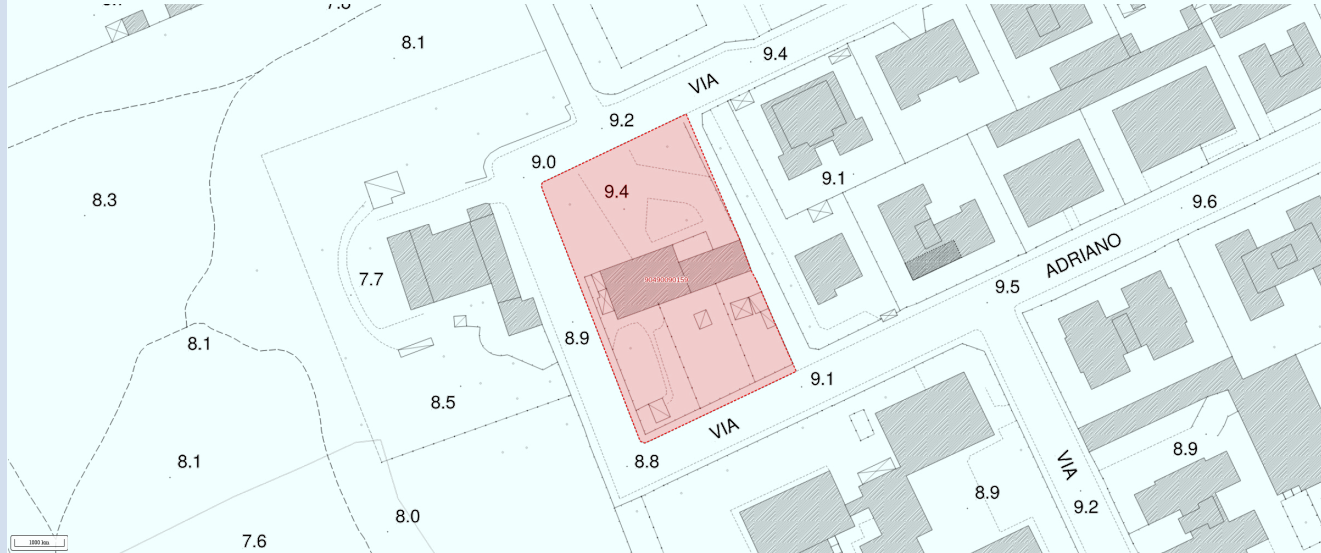
Denominazione

VILLA PAOLIERI

Identificativo del bene

90490090159

[Historia Loci](#)



Legenda:

Tipo di vincolo

Descrizione del vincolo

Tipologia del bene

Provincia

Comune

Località

Indirizzo

Zona di rispetto

Note

ID Archivio SABAP

Vincoli in rete

■ bene identificato ■ altri beni di tipo architettonico

Architettonico

Vincolo architettonico

villa

LI

LIVORNO

VIA E. BOIS N 45

NO

PRIVATO MANCA MAPPA

LI0018

VILLA

Prov. 22 luglio 1913
ai sensi L. 20/6/1902, n. 364 - (G.U. 28/6/1909, n. 150) (M)

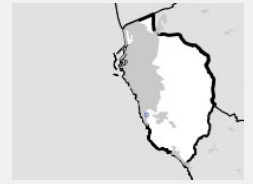
[\[Nuova ricerca\]](#) [\[Geoscopio\]](#)





Report Scheda Edifici ville N°173

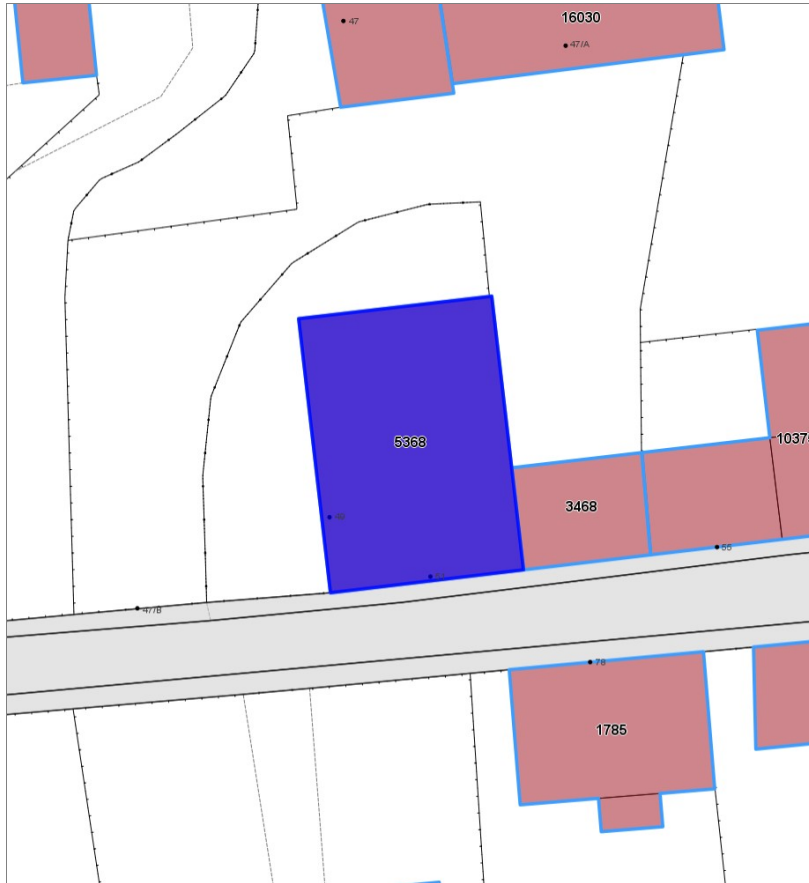
Edifici associati alla Scheda:
ID 5368



Catasto (1:5000)



Foto aerea 2019 (1:5000)



Informazioni sulla Scheda

- **Data rilevazione** 07/04/2023
- **N° elenco** VS.65
- **Bene tutelato ai sensi della parte II del Digs. 42/2004**
- **Località** VIA FRATELLI DEL CONTE
- **Denominazione** VILLA IN VIA DELL'ULIVETA



Informazioni sull'Edificio 5368

Unità volumetriche dell'Edificio 5368

N°	Foglio	Particella	Superficie coperta CTR (m²)	N° piani	Piani interrati	Mansarda
23782	70	33	251.74			



BENI CULTURALI E PAESAGGISTICI

Carta dei Vincoli



Regione Toscana



MINISTERO
PER I BENI E
LE ATTIVITÀ
CULTURALI



Denominazione

**LA VILLA IN VIA DELL'ULIVETA
N 12**

Identificativo del bene

[90490090160](#)

[Historia Loci](#)

19.0

21.0

21.8

22.4

20.9

CONTE

22.8

23.9

25.5

DEL

Legenda:

Tipo di vincolo

Descrizione del vincolo

Tipologia del bene

Provincia

Comune

Località

Indirizzo

Zona di rispetto

Note

ID Archivio SABAP

Vincoli in rete

■ bene identificato ■ altri beni di tipo architettonico

Architettonico

Vincolo architettonico

villa

LI

LIVORNO

NO

PRIVATO MANCA MAPPA

LI0024

VILLA IN VIA DELL'ULIVETO

Prov. 22 luglio 1913
ai sensi [L. 20/6/1909, n. 364](#) - (G.U. 28/6/1909, n. 150) (M)

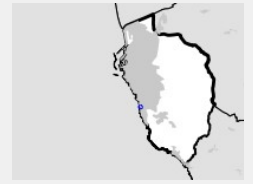
[\[Nuova ricerca\]](#) [\[Geoscopio\]](#)



Report Scheda Edifici ville N°174

Edifici associati alla Scheda:

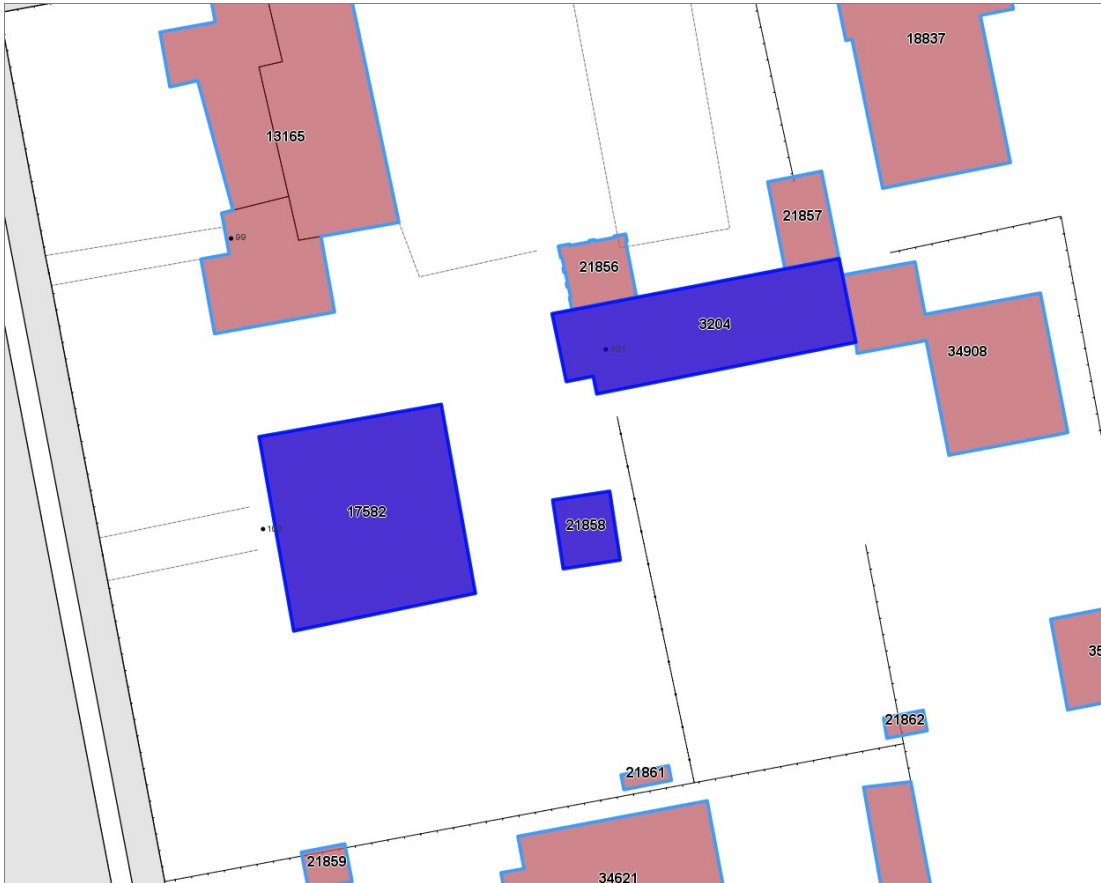
ID 3204 ID 17582 ID 21858



Catasto (1:5000)



Foto aerea 2019 (1:5000)



Informazioni sulla Scheda

- **Data rilevazione** 07/04/2023
- **N° elenco** VS.66
- **Bene tutelato ai sensi della parte II del Digs. 42/2004**
- **Località** ARDENZA
- **Denominazione** VILLA MASCAGNI



Informazioni sull'Edificio 3204

Unità volumetriche dell'Edificio 3204

N°	Foglio	Particella	Superficie coperta CTR (m ²)	N° piani	Piani interrati	Mansarda
8401	63	714	153.55			

Informazioni sull'Edificio 17582

Unità volumetriche dell'Edificio 17582

N°	Foglio	Particella	Superficie coperta CTR (m ²)	N° piani	Piani interrati	Mansarda
8431	63	67	223.72			

Informazioni sull'Edificio 21858

Unità volumetriche dell'Edificio 21858

N°	Foglio	Particella	Superficie coperta CTR (m ²)	N° piani	Piani interrati	Mansarda
8822			24.91			



BENI CULTURALI E PAESAGGISTICI

Carta dei Vincoli



Regione Toscana



MINISTERO
PER I BENI E
LE ATTIVITÀ
CULTURALI



CONSORZIO
LaMMA



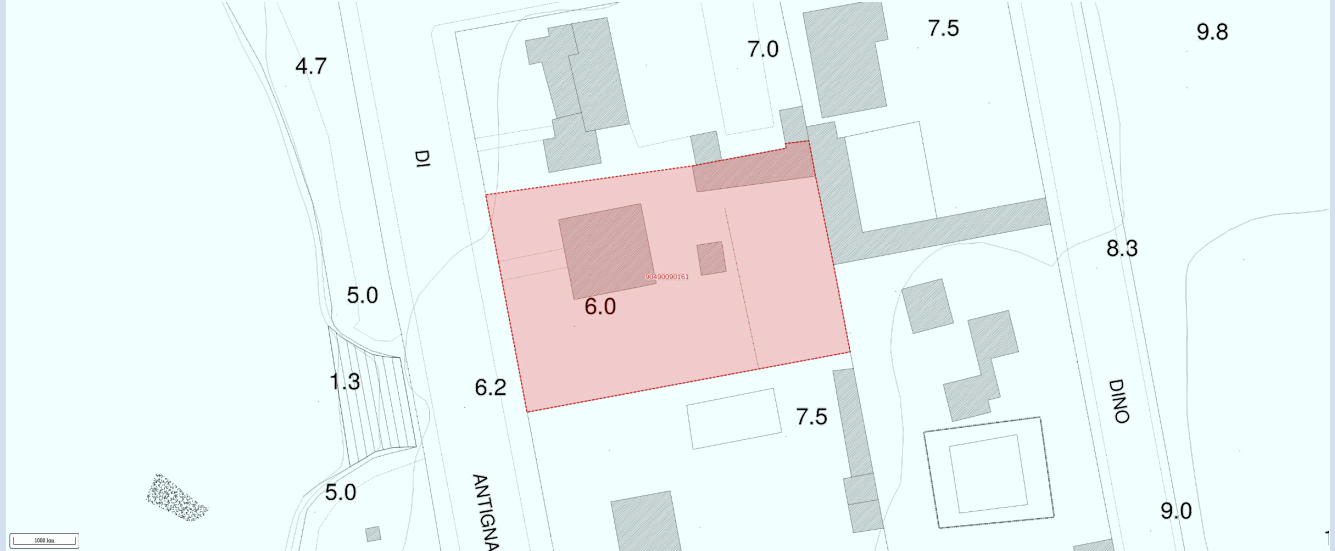
Denominazione

VILLA MASCAGNI

Identificativo del bene

90490090161

[Historia Loci](#)



Legenda:

- Tipo di vincolo
- Descrizione del vincolo
- Tipologia del bene
- Provincia
- Comune
- Località
- Indirizzo
- Zona di rispetto
- Note
- ID Archivio SABAP
- Vincoli in rete

- bene identificato
- altri beni di tipo architettonico

Architettonico
Vincolo architettonico
villa
LI
LIVORNO

NO
PRIVATO MANCA MAPPA
LI0025

Beni - (provvedimenti)
[VILLA MASCAGNI - \(258419\)](#)

VILLA MASCAGNI

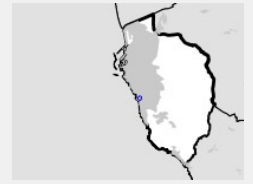
Prov. 28 Marzo 1958,
ai sensi L. 16/1939, n. 1089 - (G.U. 8/8/1939, n. 184) (M)

[\[Nuova ricerca\]](#) [\[Geoscopio\]](#)



Report Scheda Edifici ville N°175

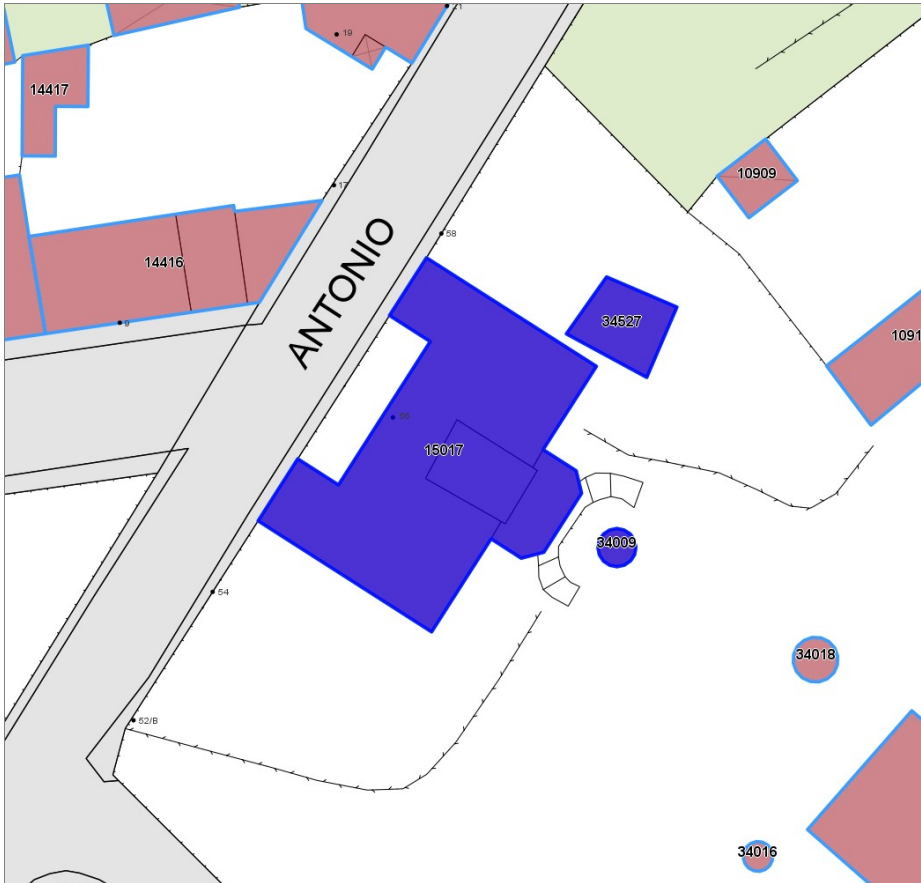
Edifici associati alla Scheda:
ID 15017 ID 34009 ID 34527



Catasto (1:5000)



Foto aerea 2019 (1:5000)



Informazioni sulla Scheda

- **Data rilevazione** 07/04/2023
- **N° elenco** VS.67
- **Bene tutelato ai sensi della parte II del Digs. 42/2004**
- **Località** ARDENZA
- **Denominazione** VILLA SANROMERIO (OROLOGIO - GIOLI)



Informazioni sull'Edificio 15017

Unità volumetriche dell'Edificio 15017

N°	Foglio	Particella	Superficie coperta CTR (m ²)	N° piani	Piani interrati	Mansarda
3195	46	243	310.82			
3811	46	243	37.53			
4295	46	243	30.99			

Informazioni sull'Edificio 34009

Unità volumetriche dell'Edificio 34009

N°	Foglio	Particella	Superficie coperta CTR (m ²)	N° piani	Piani interrati	Mansarda
55740	46	243	6.94			

Informazioni sull'Edificio 34527

Unità volumetriche dell'Edificio 34527

N°	Foglio	Particella	Superficie coperta CTR (m ²)	N° piani	Piani interrati	Mansarda
56267			38.01			



BENI CULTURALI E PAESAGGISTICI

Carta dei Vincoli



Regione Toscana



MINISTERO
PER I BENI E
LE ATTIVITÀ
CULTURALI



CONSORZIO
LaMMA



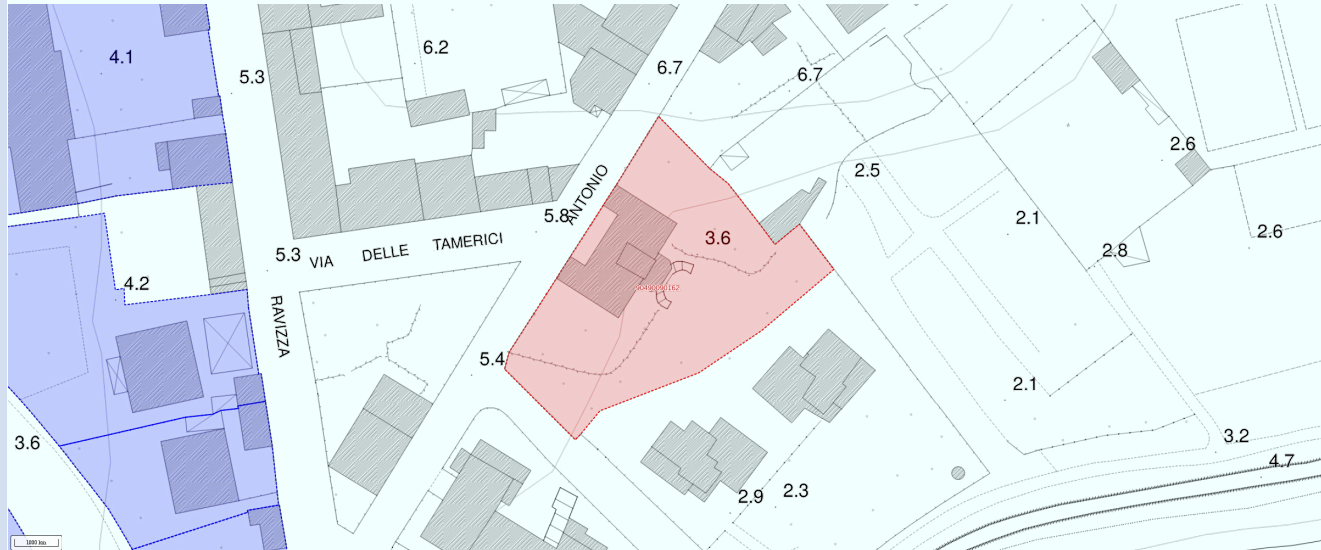
Denominazione

LA VILLA SAN ROMERIO

Identificativo del bene

90490090162

[Historia Loci](#)



Legenda:

Tipo di vincolo

Descrizione del vincolo

Tipologia del bene

Provincia

Comune

Località

Indirizzo

Zona di rispetto

Note

ID Archivio SABAP

Vincoli in rete

■ bene identificato ■ altri beni di tipo architettonico

Architettonico

Vincolo architettonico

villa

LI

LIVORNO

NO

PRIVATO MANCA MAPPA

LI0028

Beni - (provvedimenti)

VILLA S. ROMERIO E SUE PERTINENZE (VIA ANTONIO PACINOTTI, 54, 56, 581 - (258503)

FABBRICATO

VILLA

Prov. 9 Legge 1932

ai sensi L. 20/6/1909, n. 264 - (G.U. 28/6/1909, n. 150) (M)

Prov. 22 Decreto 1984

ai sensi L. 16/10/1939, n. 1089 - (G.U. 8/8/1939, n. 184) (M)

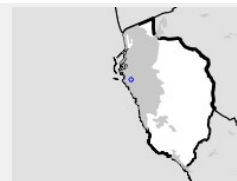
[\[Nuova ricerca\]](#) [\[Geoscopio\]](#)



Report Scheda Edifici ville N°176

Edifici associati alla Scheda:

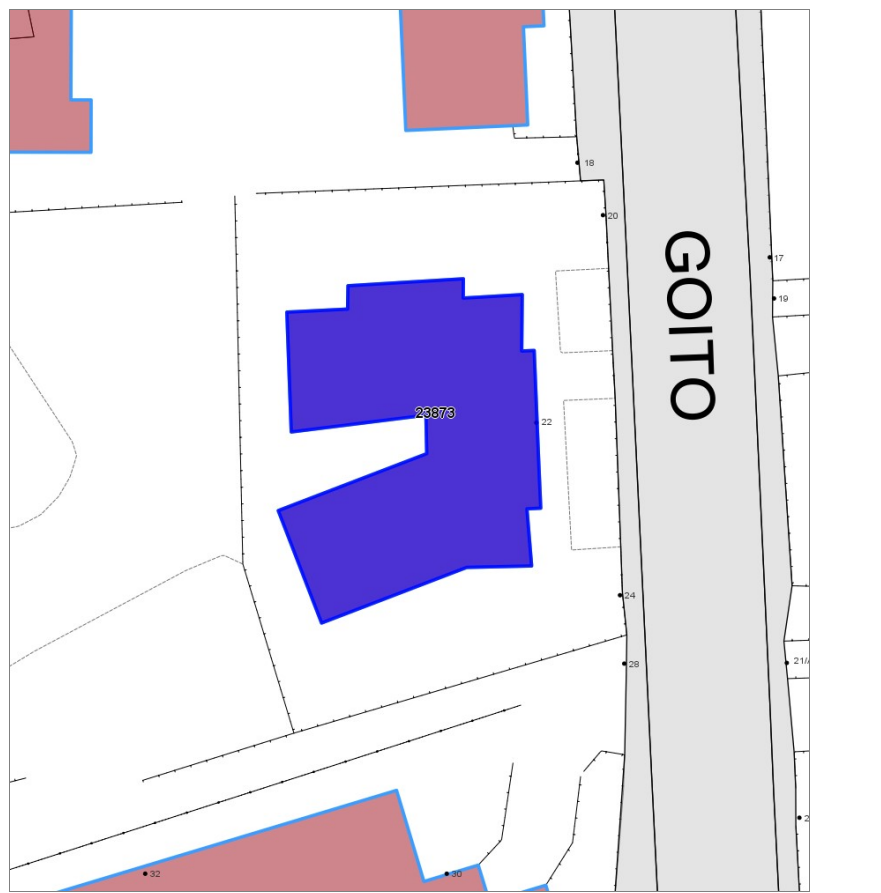
ID 23873



Catasto (1:5000)



Foto aerea 2019 (1:5000)



Informazioni sulla Scheda

- **Data rilevazione** 07/04/2023
- **N° elenco** VS.85
- **Bene tutelato ai sensi della parte II del Digs. 42/2004**
- **Località** VIA GOITO
- **Denominazione** VILLA CASTELLI



Informazioni sull'Edificio 23873

Unità volumetriche dell'Edificio 23873

N°	Foglio	Particella	Superficie coperta CTR (m²)	N° piani	Piani interrati	Mansarda
51700	39	146	354.12			



BENI CULTURALI E PAESAGGISTICI

Carta dei Vincoli



Regione Toscana



MINISTERO
PER I BENI E
LE ATTIVITÀ
CULTURALI



CONSORZIO
LaMMA



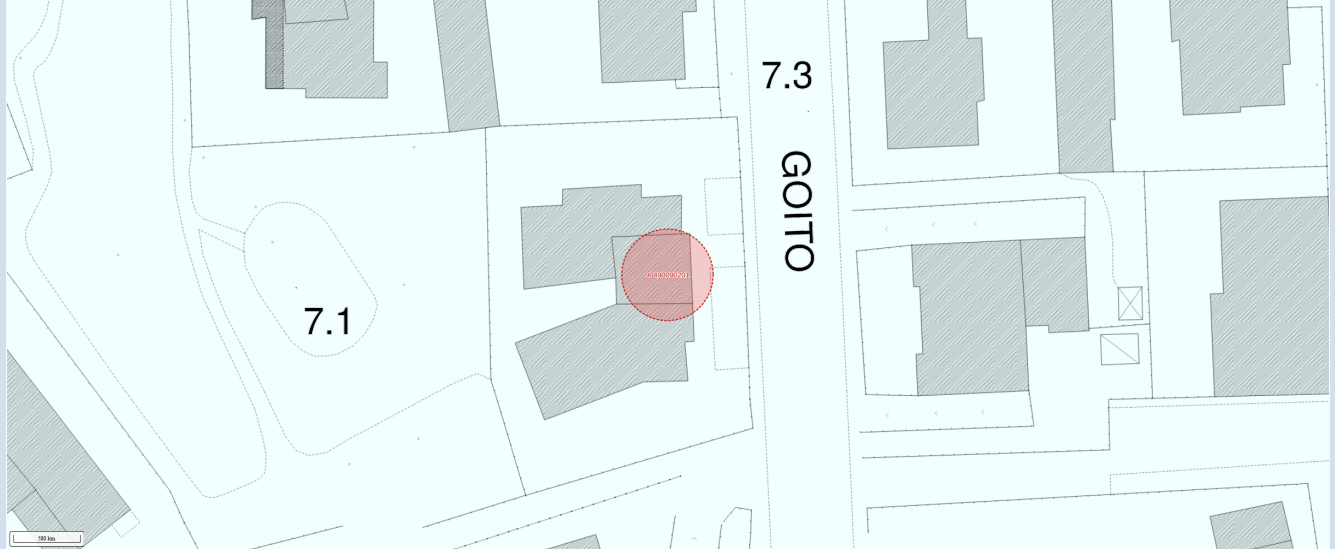
Denominazione

Identificativo del bene

VILLA CASTELLI

90490090201

[Historia Loci](#)



Legenda:

Tipo di vincolo

Descrizione del vincolo

Tipologia del bene

Provincia

Comune

Località

Indirizzo

Zona di rispetto

Note

■ bene identificato ■ altri beni di tipo architettonico

Architettonico

Vincolo architettonico

villa

LI

LIVORNO

VIA GOITO N. 22

NO

PRIVATO MANCA MAPPA

DEMOLITA: INDIVIDUATA COME

PUNTO IN VIA GOITO N. 22

LI0017

Beni - (provvedimenti)

VILLA CASTELLI (VIA GOITO, 22) - (258510)

ID Archivio SABAP

Vincoli in rete

VILLA CASTELLI

[\[Nuova ricerca\]](#) [\[Geoscopio\]](#)

Prov. 22 (a. 1913)

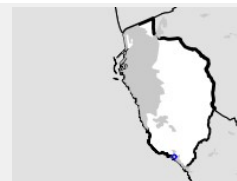
ai sensi L. 20/6/1909, n. 264 - (G.U. 28/6/1909, n. 150) (M)



Report Scheda Edifici ville N°177

Edifici associati alla Scheda:

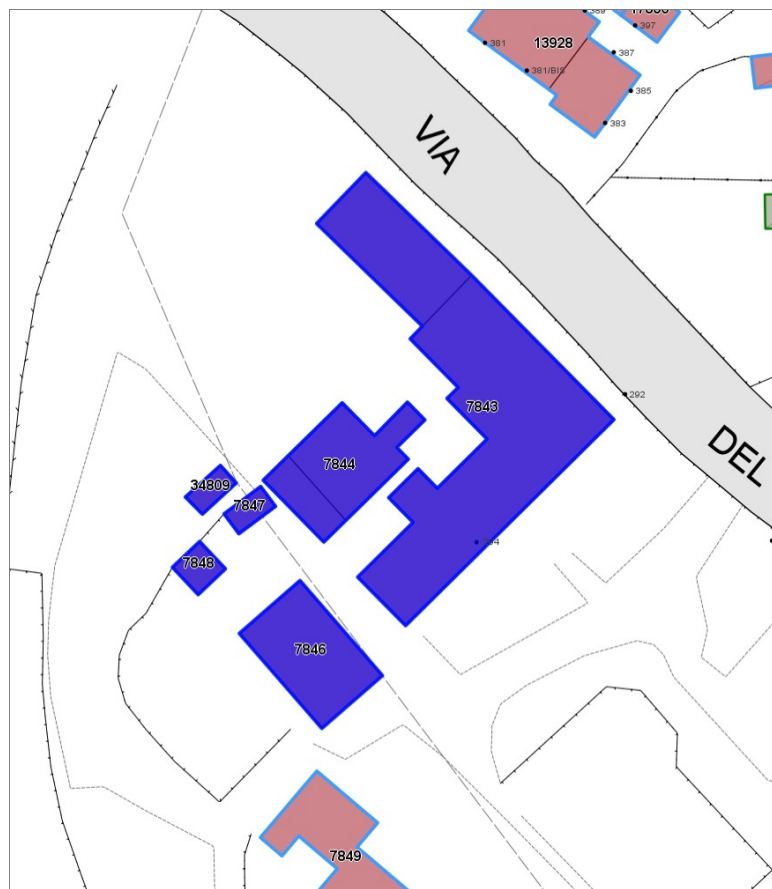
ID 7843 ID 7844 ID 7846 ID 7847 ID 7848 ID 34809



Catasto (1:5000)



Foto aerea 2019 (1:5000)



Informazioni sulla Scheda

- **Data rilevazione** 07/04/2023
- **N° elenco** VS.90
- **Bene tutelato ai sensi della parte II del Digs. 42/2004**
- **Località** QUERCIANELLA
- **Denominazione** VILLA PAOLINI GOWER IMMOBILE IN VIA DEL LITTORALE



Informazioni sull'Edificio 7843

Unità volumetriche dell'Edificio 7843

N°	Foglio	Particella	Superficie coperta CTR (m²)	N° piani	Piani interrati	Mansarda
23631	89	54	526.19			
31891	89	54	158.36			

Informazioni sull'Edificio 7844

Unità volumetriche dell'Edificio 7844

N°	Foglio	Particella	Superficie coperta CTR (m²)	N° piani	Piani interrati	Mansarda
23369	89	54	43.27			
23659	89	54	121.26			

Informazioni sull'Edificio 7846

Unità volumetriche dell'Edificio 7846

N°	Foglio	Particella	Superficie coperta CTR (m²)	N° piani	Piani interrati	Mansarda
23422	89	54	153.47			

Informazioni sull'Edificio 7847

Unità volumetriche dell'Edificio 7847

N°	Foglio	Particella	Superficie coperta CTR (m²)	N° piani	Piani interrati	Mansarda
23366	89	54	17.24			

Informazioni sull'Edificio 7848

Unità volumetriche dell'Edificio 7848

N°	Foglio	Particella	Superficie coperta CTR (m²)	N° piani	Piani interrati	Mansarda
23322	89	54	21.44			

Informazioni sull'Edificio 34809

Unità volumetriche dell'Edificio 34809

N°	Foglio	Particella	Superficie coperta CTR (m²)	N° piani	Piani interrati	Mansarda
54445	89	54	16.95			



BENI CULTURALI E PAESAGGISTICI

Carta dei Vincoli



Regione Toscana



MINISTERO
PER I BENI E
LE ATTIVITÀ
CULTURALI



CONSORZIO
LaMMA



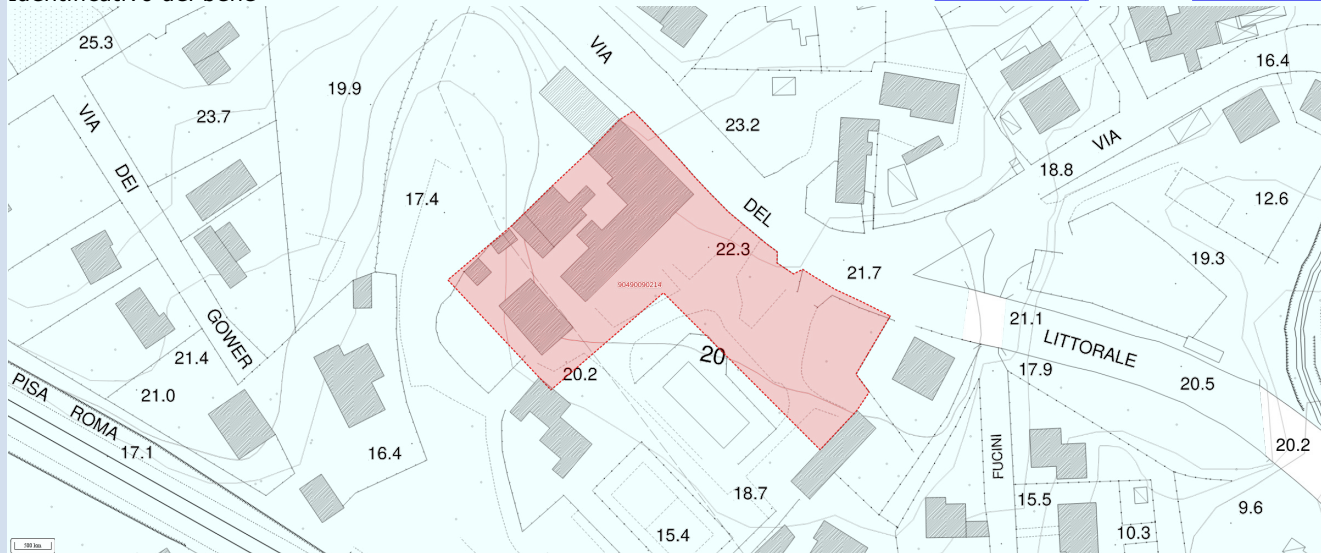
Denominazione

**IMMOBILE IN VIA DEL
LITTORALE N 249**

Identificativo del bene

[90490090214](#)

[Historia Loci](#)



Legenda:

Tipo di vincolo
Descrizione del vincolo
Tipologia del bene
Provincia
Comune
Località
Indirizzo
Zona di rispetto
Note

■ bene identificato ■ altri beni di tipo architettonico

Architettonico
Vincolo architettonico
immobile
LI
LIVORNO
QUERCIANELLA
STRADA STATALE AURELIA
NO
DOC.SOPR.13/07/1996 ART.26
L.1089/1939 MANCA MAPPA
LI0175A

ID Archivio SABAP
Vincoli in rete

IMMOBILE

Prov.: [LI](#) - [Mappa](#): [1026](#)
ai sensi [L.10/1039, n. 1089](#) - (G.U. 8/8/1939, n. 184) (M)

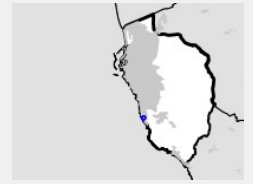
[\[Nuova ricerca\]](#) [\[Geoscopio\]](#)



Report Scheda Edifici ville N°178

Edifici associati alla Scheda:

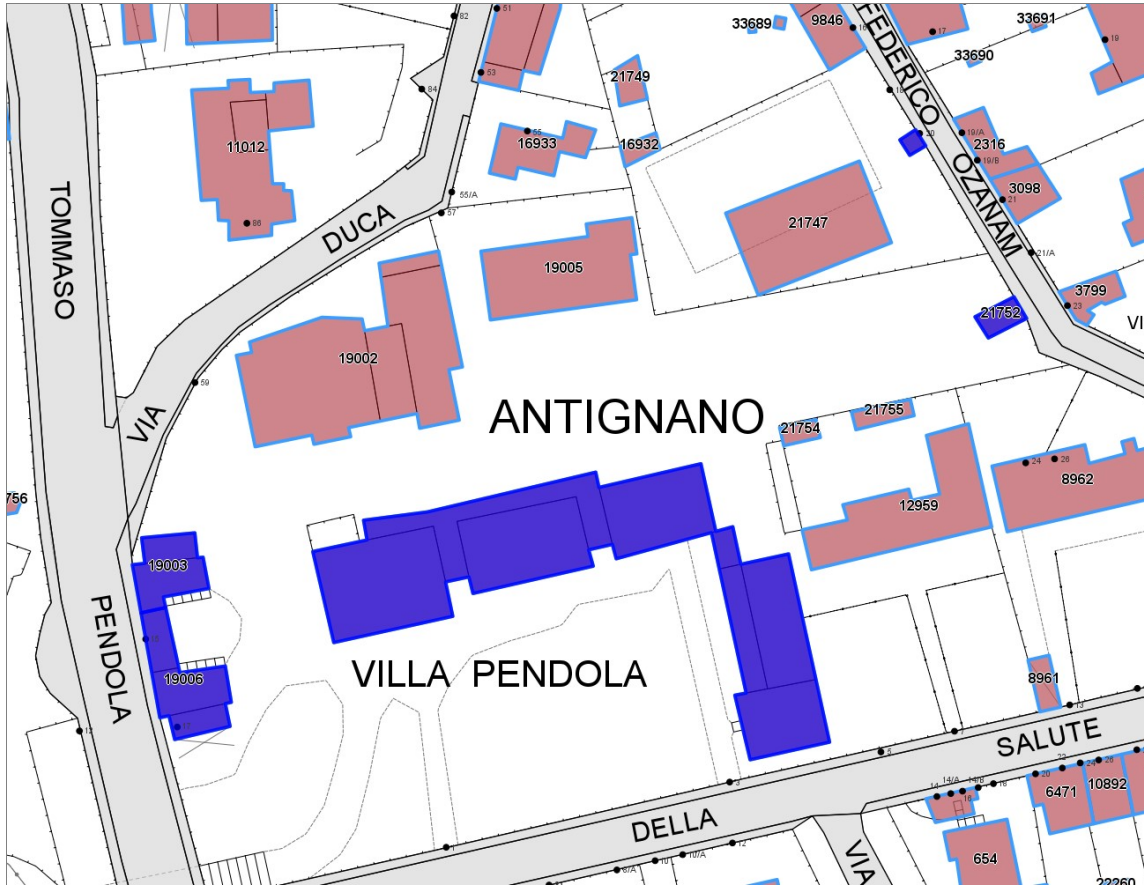
ID 19003 ID 19004 ID 19006 ID 21750 ID 21752



Catasto (1:5000)



Foto aerea 2019 (1:5000)



Informazioni sulla Scheda

- **Data rilevazione** 07/04/2023
- **N° elenco** VS.96
- **Bene tutelato ai sensi della parte II del Digs. 42/2004**
- **Località** ANTIGNANO
- **Denominazione** VILLA PENDOLA



Informazioni sull'Edificio 19003

Unità volumetriche dell'Edificio 19003

N°	Foglio	Particella	Superficie coperta CTR (m²)	N° piani	Piani interrati	Mansarda
9804	69	243	34.49			
49596	69	243	69.83			

Informazioni sull'Edificio 19004

Unità volumetriche dell'Edificio 19004

N°	Foglio	Particella	Superficie coperta CTR (m²)	N° piani	Piani interrati	Mansarda
13314	69	243	226.73			
14144	69	243	175.12			
17650	69	243	290.14			
19357	69	243	21.3			
19449	69	243	71.32			
19454	69	243	189.28			
19461	69	243	136.2			
19569	69	243	159.84			

Informazioni sull'Edificio 19006

Unità volumetriche dell'Edificio 19006

N°	Foglio	Particella	Superficie coperta CTR (m²)	N° piani	Piani interrati	Mansarda
12943	69	243	34.8			
16299	69	243	76.53			
49597	69	243	41.09			

Informazioni sull'Edificio 21750

Unità volumetriche dell'Edificio 21750

N°	Foglio	Particella	Superficie coperta CTR (m²)	N° piani	Piani interrati	Mansarda
46658			8.93			

Informazioni sull'Edificio 21752

Unità volumetriche dell'Edificio 21752

N°	Foglio	Particella	Superficie coperta CTR (m²)	N° piani	Piani interrati	Mansarda
20391			27.63			



BENI CULTURALI E PAESAGGISTICI

Carta dei Vincoli



Regione Toscana



MINISTERO
PER I BENI E
LE ATTIVITÀ
CULTURALI



CONSORZIO
LaMMA

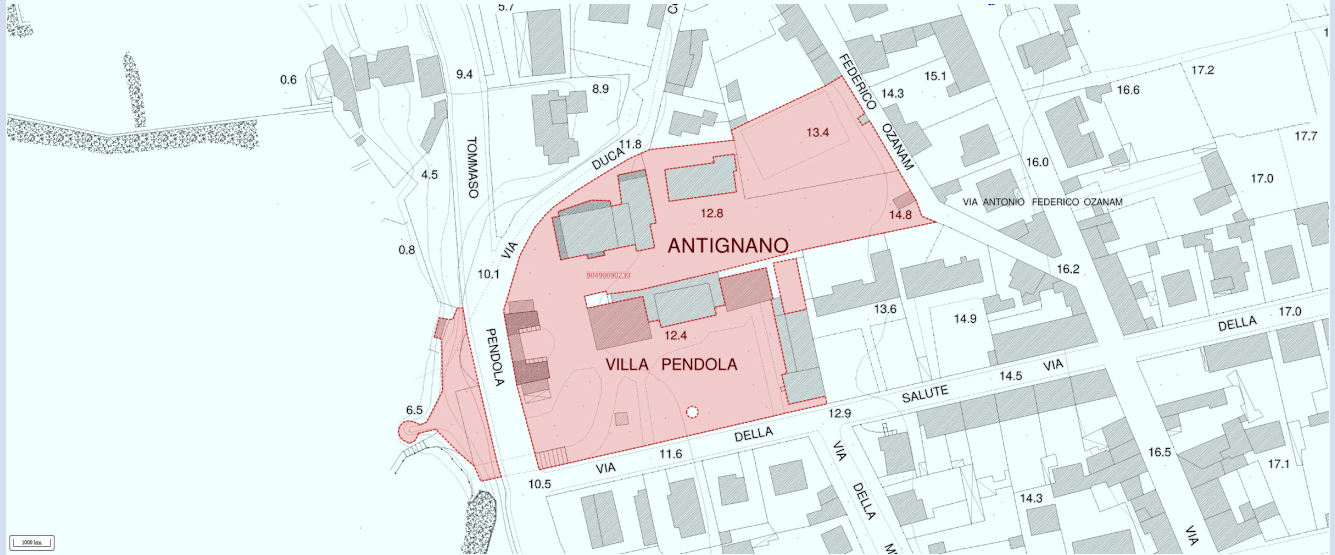


Denominazione
Identificativo del bene

VILLA PENDOLA

90490090230

[Historia Loci](#)



Legenda:

Tipo di vincolo
Descrizione del vincolo
Tipologia del bene
Provincia
Comune
Località
Indirizzo
Zona di rispetto
ID Archivio SABAP
Vincoli in rete

■ bene identificato ■ altri beni di tipo architettonico

Architettonico
Vincolo architettonico
villa
LI
LIVORNO
ANTIGNANO
VIALE A. VESPUCCI NN. 15-17
NO
LI0192

Beni - (provvedimenti)

Villa Pendola (Antignano, Viale A. Vespucci, 15-17) - (486345)

VILLA PENDOLA

Prov. 30/Giugno 2005
ai sensi D.Lgs. 201/2004, n. 42 - (G.U. 24/2/2004, n. 45; S.O. n. 28) art. 10 - comma 1

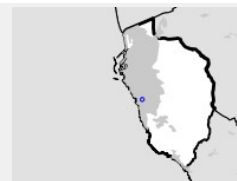
[\[Nuova ricerca\]](#) [\[Geoscopio\]](#)



Report Scheda Edifici ville N°179

Edifici associati alla Scheda:

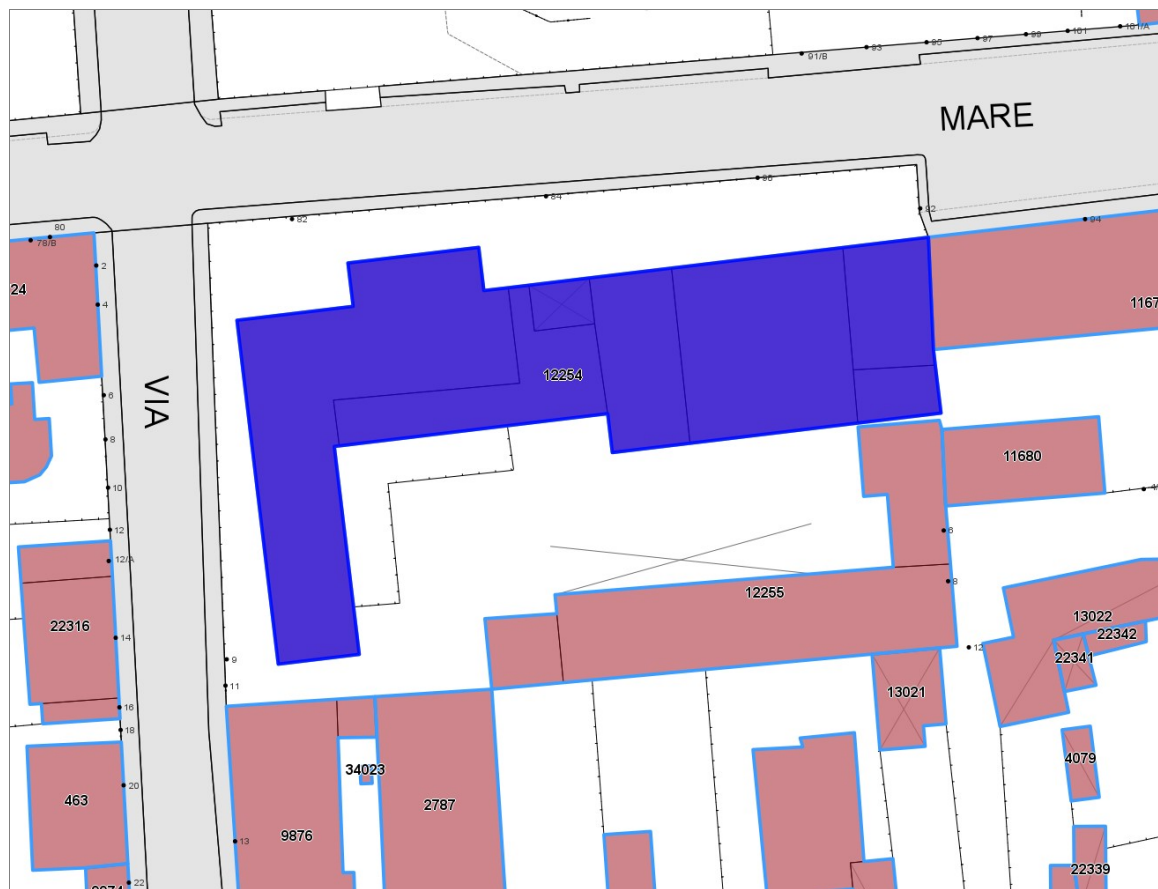
ID 12254



Catasto (1:5000)



Foto aerea 2019 (1:5000)



Informazioni sulla Scheda

- **Data rilevazione** 07/04/2023
- **N° elenco** VS.105
- **Bene tutelato ai sensi della parte II del Digs. 42/2004**
- **Località** ARDENZA
- **Denominazione** EX VILLA CASSUTO



Informazioni sull'Edificio 12254

Unità volumetriche dell'Edificio 12254

N°	Foglio	Particella	Superficie coperta CTR (m²)	N° piani	Piani interrati	Mansarda
11390	46	721	405.07			
14777	46	721	128.66			
14787	46	721	110.32			
16054	46	721	32.79			
16056	46	721	81.48			
16057	46	721	233.47			
43431	46	721	21.74			



BENI CULTURALI E PAESAGGISTICI

Carta dei Vincoli



Regione Toscana



MINISTERO
PER I BENI E
LE ATTIVITÀ
CULTURALI



CONSORZIO
LaMMA



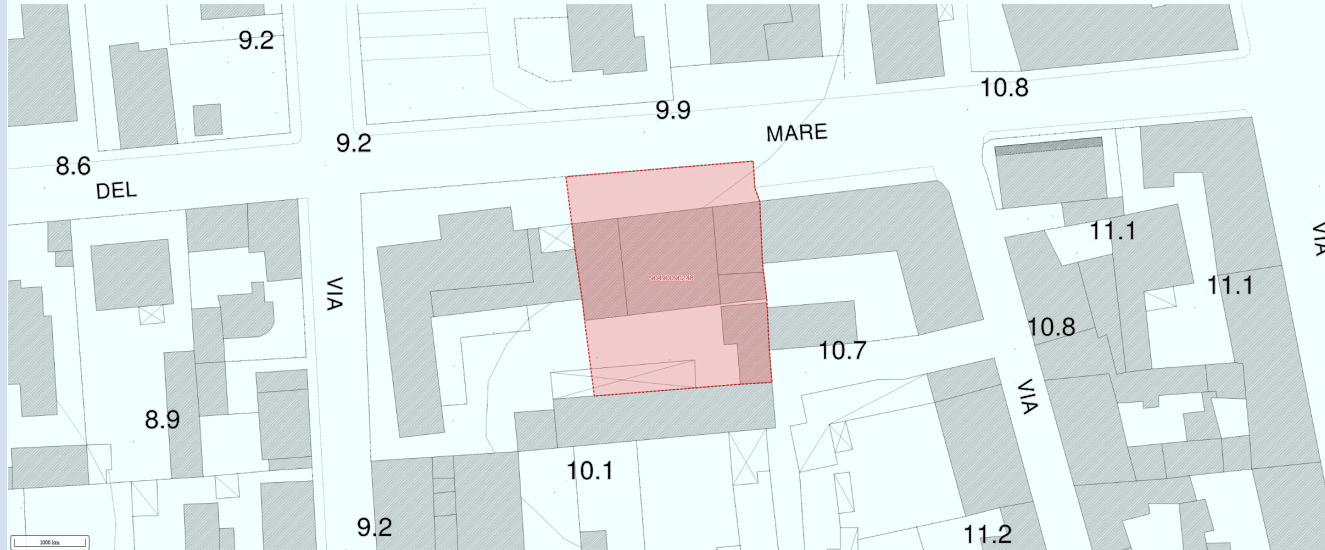
Denominazione

EX VILLA CASSUTO

Identificativo del bene

90490090248

[Historia Loci](#)



Legenda:

Tipo di vincolo

Descrizione del vincolo

Tipologia del bene

Provincia

Comune

Località

Indirizzo

Zona di rispetto

ID Archivio SABAP

Vincoli in rete

■ bene identificato ■ altri beni di tipo architettonico

Architettonico

Vincolo architettonico

villa

LI

LIVORNO

ARDENZA

VIA DEL MARE N. 86, 88, 90

NO

LI0211

EX VILLA CASSUTO CON CORTE DI PERTINENZA

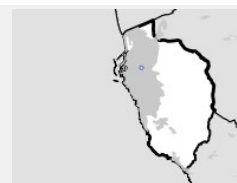
Prov. 7/Novembre/2011
ai sensi D.Lgs. 22/1/2001, n. 42 - (G.U. 24/2/2004, n. 45, 50, n. 28) art. 10 - comma 1

[\[Nuova ricerca\]](#) [\[Geoscopio\]](#)



Edifici associati alla Scheda:

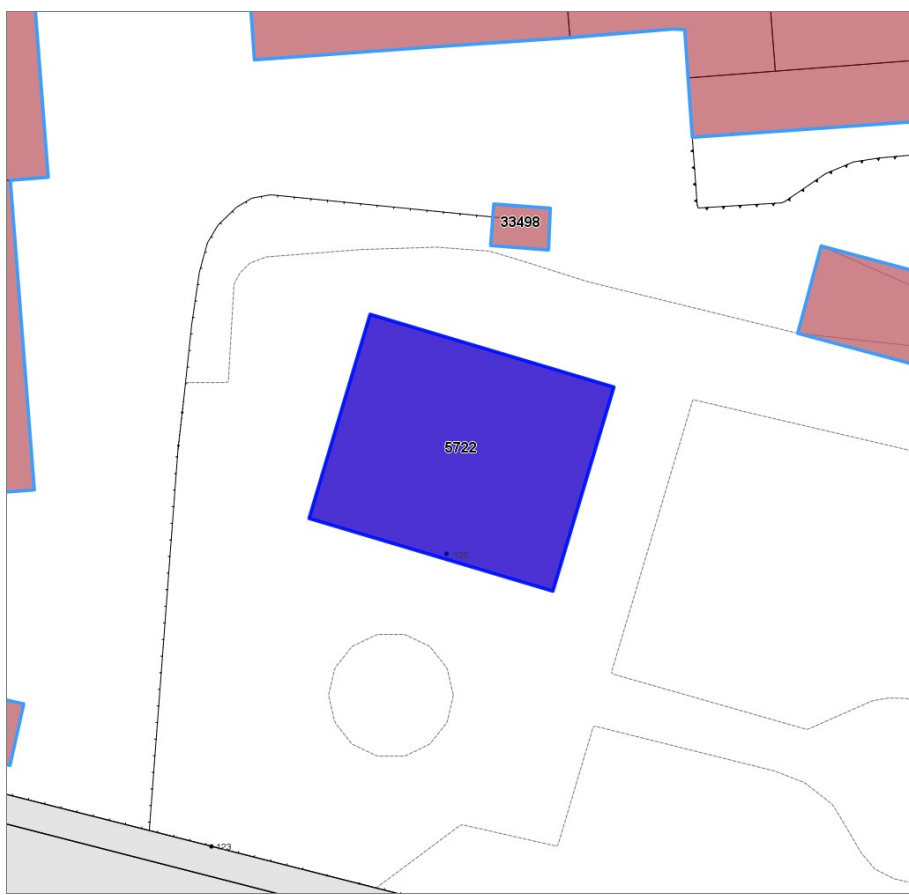
ID 5722



Catasto (1:5000)



Foto aerea 2019 (1:5000)



Informazioni sulla Scheda

- **Data rilevazione** 07/04/2023
- **N° elenco** VS.107
- **Bene tutelato ai sensi della parte II del Dlgs. 42/2004**
- **Località** VIA GRAMSCI
- **Denominazione** EX VILLA GRAZIANI (Ghezzani)



Informazioni sull'Edificio 5722

Unità volumetriche dell'Edificio 5722

N°	Foglio	Particella	Superficie coperta CTR (m ²)	N° piani	Piani interrati	Mansarda
9649	20	141	237.69			



BENI CULTURALI E PAESAGGISTICI

Carta dei Vincoli



Regione Toscana



MINISTERO
PER I BENI E
LE ATTIVITÀ
CULTURALI



CONSORZIO
LaMMA



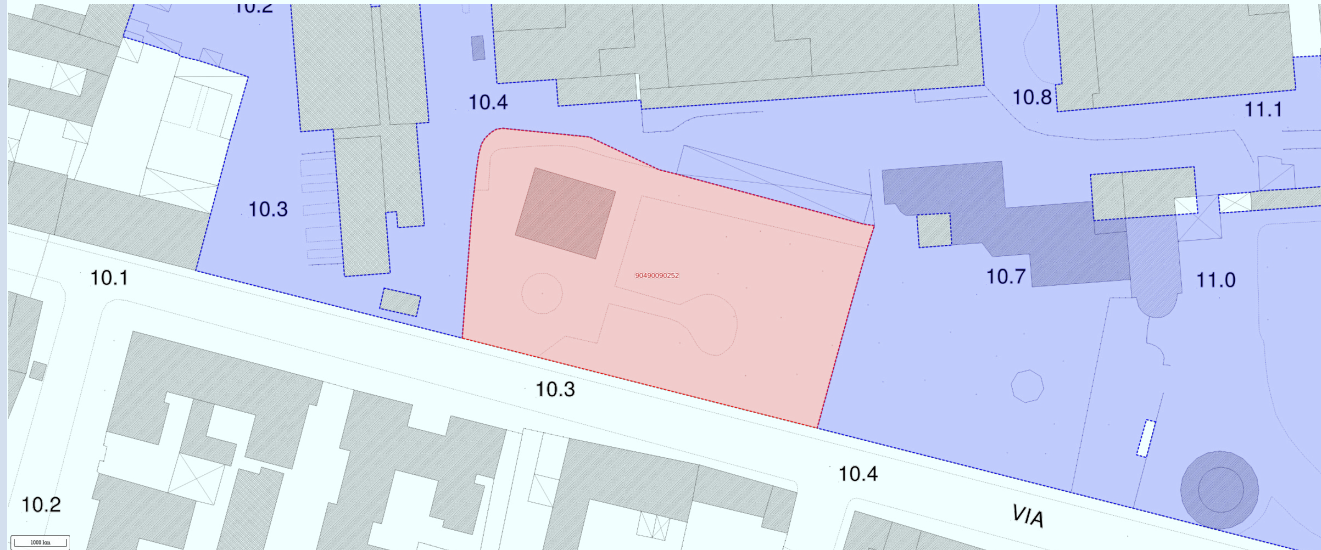
Denominazione

EX VILLA GRAZIANI

Identificativo del bene

90490090252

[Historia Loci](#)



Legenda:

Tipo di vincolo

Descrizione del vincolo

Tipologia del bene

Provincia

Comune

Località

Indirizzo

Zona di rispetto

ID Archivio SABAP

Vincoli in rete

■ bene identificato ■ altri beni di tipo architettonico

Architettonico

Vincolo architettonico

villa

LI

LIVORNO

VIALE A. GRAMSCI N. 127

NO

LI0212

EX VILLA GRAZIANI CON GIARDINO E PARCO

Provv. 21/Gennaio/2012
ai sensi D.Lgs. 22/1/2004 n. 42 - (G.U. 24/2/2004 n. 45/S0 n. 28) art. 10 - comma 1

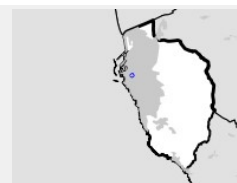
[\[Nuova ricerca\]](#) [\[Geoscopio\]](#)



Report Scheda Edifici ville N°181

Edifici associati alla Scheda:

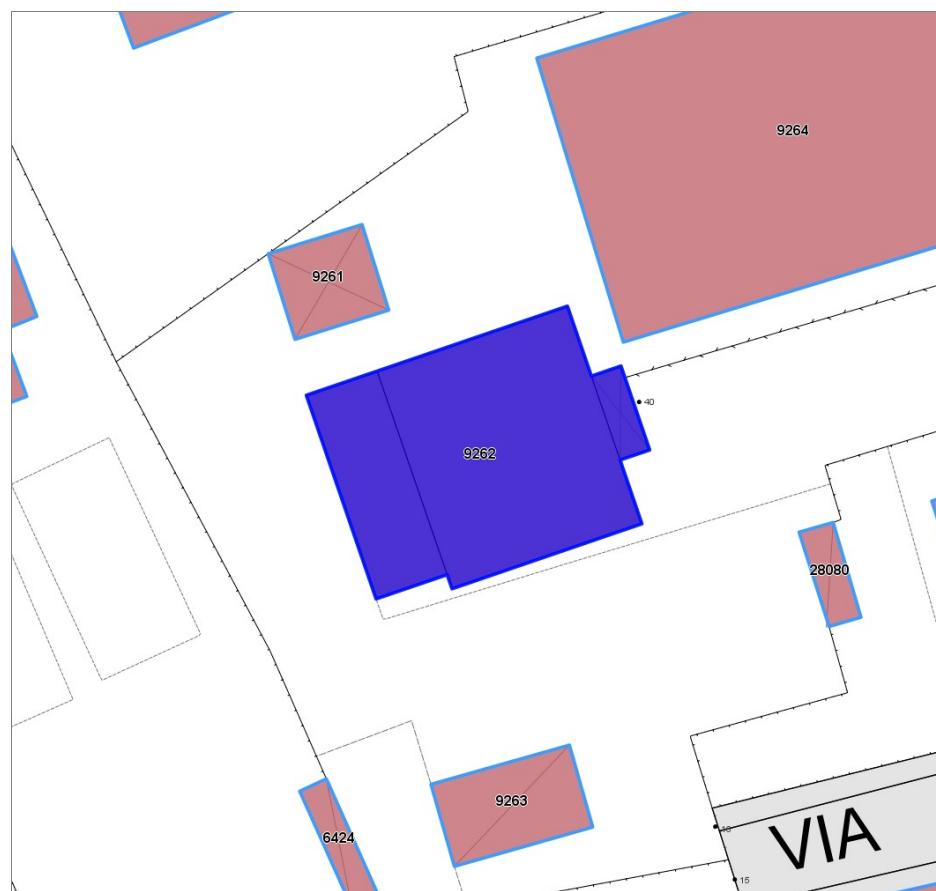
ID 9262



Catasto (1:5000)



Foto aerea 2019 (1:5000)



Informazioni sulla Scheda

- **Data rilevazione** 07/04/2023
- **N° elenco** VS.108
- **Località** VIA CORCOS
- **Denominazione** VILLA CIANO



Informazioni sull'Edificio 9262

Unità volumetriche dell'Edificio 9262

N°	Foglio	Particella	Superficie coperta CTR (m²)	N° piani	Piani interrati	Mansarda
7481	27	48	213.61			
7773	27	48	74.55			
42481	27	48	12.8			



BENI CULTURALI E PAESAGGISTICI

Carta dei Vincoli



Regione Toscana



MINISTERO
PER I BENI E
LE ATTIVITÀ
CULTURALI



CONSORZIO
LaMMA



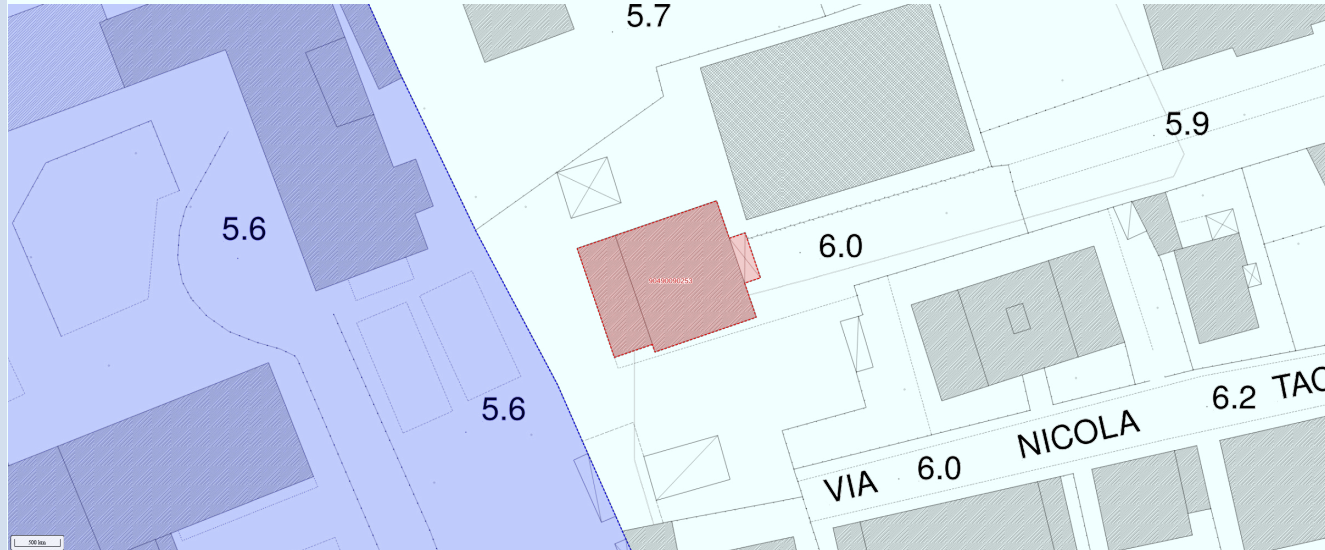
Denominazione

VILLA CIANO

Identificativo del bene

90490090253

[Historia Loci](#)



Legenda:

Tipo di vincolo
Descrizione del vincolo
Tipologia del bene
Provincia
Comune
Località
Indirizzo
Zona di rispetto
ID Archivio SABAP
Vincoli in rete

■ bene identificato ■ altri beni di tipo architettonico
Architettonico
Vincolo architettonico
villa
LI
LIVORNO

VIALE CECCONI N. 40
NO
LI0213

Beni - (provvedimenti)
[Villa Ciano, via Virgilio \(VIA CECCONI, 40\) - \(478292\)](#)

UNITÀ IMMOBILIARI FACENTI PARTE DELLA VILLA CIANO GIA' VIRGILIO

Prov. 31 (Giugno 2012)
ai sensi D.Lgs. 201/2004, n. 42 - (G.U. 24/2/2004, n. 45; S.O. n. 28) art. 10 - comma 1

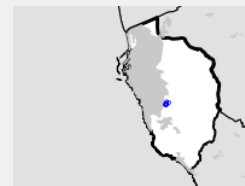
[\[Nuova ricerca\]](#) [\[Geoscopio\]](#)



Report Scheda Edifici ville N°156

Edifici associati alla Scheda:

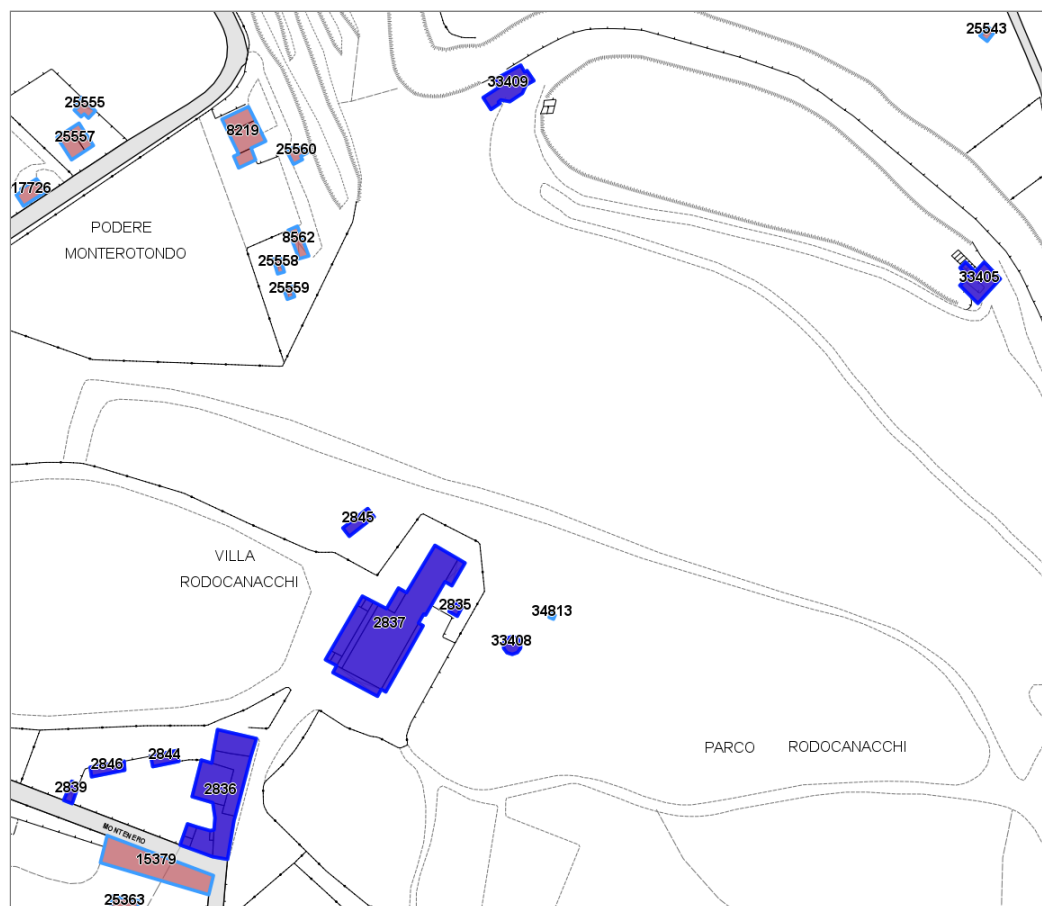
ID 2835 | ID 2836 | ID 2837 | ID 2839 | ID 2844 | ID 2845 | ID 2846 | ID 33405 | ID 33408 | ID 33409



Catasto (1:5000)



Foto aerea 2019 (1:5000)



Informazioni sulla Scheda

- **Data rilevazione** 07/04/2023
- **N° elenco** VS.109
- **Bene tutelato ai sensi della parte II del Digs. 42/2004**
- **Località** MONTE ROTONDO
- **Denominazione** VILLA RODOCANACCHI



Informazioni sull'Edificio 2835

Unità volumetriche dell'Edificio 2835

N°	Foglio	Particella	Superficie coperta CTR (m ²)	N° piani	Piani interrati	Mansarda
47037	66	593	14.81			

Informazioni sull'Edificio 2836

Unità volumetriche dell'Edificio 2836

N°	Foglio	Particella	Superficie coperta CTR (m ²)	N° piani	Piani interrati	Mansarda
26185	66	593	66.46			
26188	66	593	18.12			
26189	66	593	5.6			
26195	66	593	125.01			
26199	66	593	166.17			
26203	66	593	112.35			
26204	66	593	181.83			
47036	66	593	13.86			

Informazioni sull'Edificio 2837

Unità volumetriche dell'Edificio 2837

N°	Foglio	Particella	Superficie coperta CTR (m ²)	N° piani	Piani interrati	Mansarda
26220	66	593	7.08			
26222	66	593	31.77			
26224	66	593	12.41			
26228	66	593	7.44			
26229	66	593	62.01			
26230	66	593	94.89			
26231	66	593	12.02			
26232	66	593	777.31			
26256	66	593	57.79			
45814	66	593	30.07			
46115	66	593	57.53			

Informazioni sull'Edificio 2839

Unità volumetriche dell'Edificio 2839

N°	Foglio	Particella	Superficie coperta CTR (m ²)	N° piani	Piani interrati	Mansarda
45514	66	593	25.24			

Informazioni sull'Edificio 2844

Unità volumetriche dell'Edificio 2844

N°	Foglio	Particella	Superficie coperta CTR (m ²)	N° piani	Piani interrati	Mansarda
26198	66	593	41.54			

Informazioni sull'Edificio 2845

Unità volumetriche dell'Edificio 2845

N°	Foglio	Particella	Superficie coperta CTR (m ²)	N° piani	Piani interrati	Mansarda
26181	66	593	47.95			



Informazioni sull'Edificio 2846

Unità volumetriche dell'Edificio 2846

N°	Foglio	Particella	Superficie coperta CTR (m ²)	N° piani	Piani interrati	Mansarda
26138	66	593	46.02			

Informazioni sull'Edificio 33405

Unità volumetriche dell'Edificio 33405

N°	Foglio	Particella	Superficie coperta CTR (m ²)	N° piani	Piani interrati	Mansarda
55123	66	593	132.58			

Informazioni sull'Edificio 33408

Unità volumetriche dell'Edificio 33408

N°	Foglio	Particella	Superficie coperta CTR (m ²)	N° piani	Piani interrati	Mansarda
55127	66	593	33.61			

Informazioni sull'Edificio 33409

Unità volumetriche dell'Edificio 33409

N°	Foglio	Particella	Superficie coperta CTR (m ²)	N° piani	Piani interrati	Mansarda
55124	66	593	147.06			



BENI CULTURALI E PAESAGGISTICI

Carta dei Vincoli



Regione Toscana



MINISTERO
PER I BENI E
LE ATTIVITÀ
CULTURALI



CONSORZIO
LaMMA

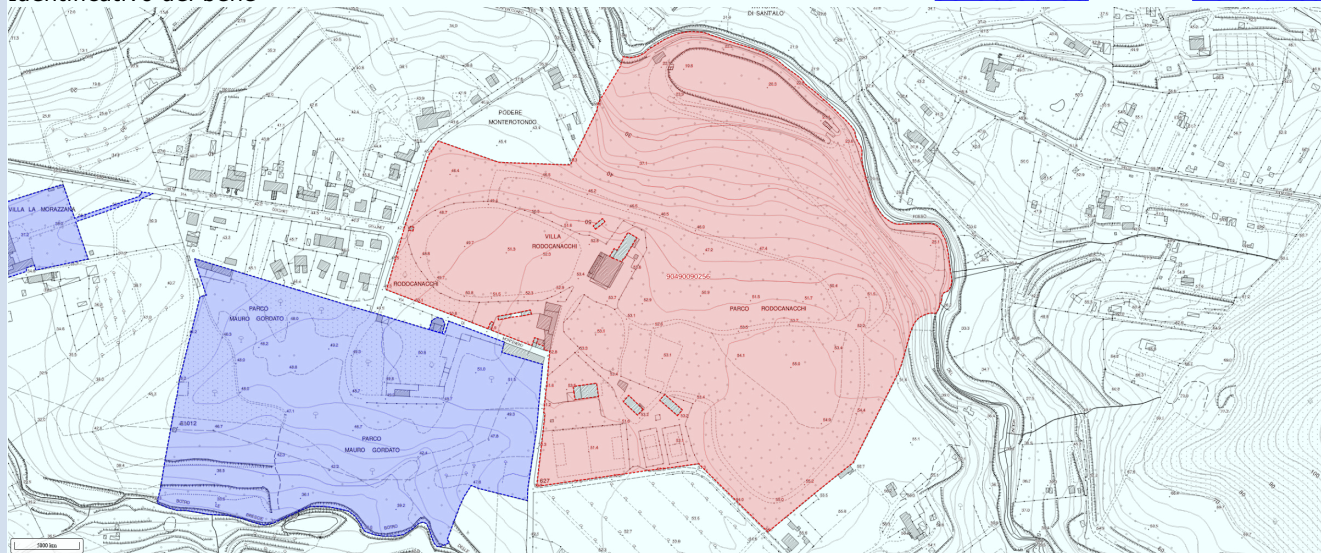
Denominazione

VILLA RODOCANESCHI

Identificativo del bene

90490090256

[Historia Loci](#)



Legenda:

Tipo di vincolo

Descrizione del vincolo

Tipologia del bene

Provincia

Comune

Località

Indirizzo

Zona di rispetto

ID Archivio SABAP

Vincoli in rete

■ bene identificato ■ altri beni di tipo architettonico

Architettonico

Vincolo architettonico

villa

LI

LIVORNO

RODOCANESCHI

VIA DI MONTEROTONDO N. 49

NO

LI0216

VILLA RODOCANESCHI COSTITUITO DA: VILLA, SCUDERIE, FORISTERIA, CARRAIA, TRIANON, TEMPIETTO, VOLIERA, EDICOLA, POZZO, GIARDINO E PARCO

Prov. 18 Aprile 2012
ai sensi D.Lgs. 29/1/2003, n. 42 - (G.U. 24/2/2004, n. 45, 50 e 28) art. 10 - comma 1

[\[Nuova ricerca\]](#) [\[Geoscopio\]](#)

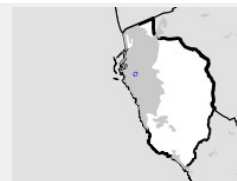




Report Scheda Edifici ville N°182

Edifici associati alla Scheda:

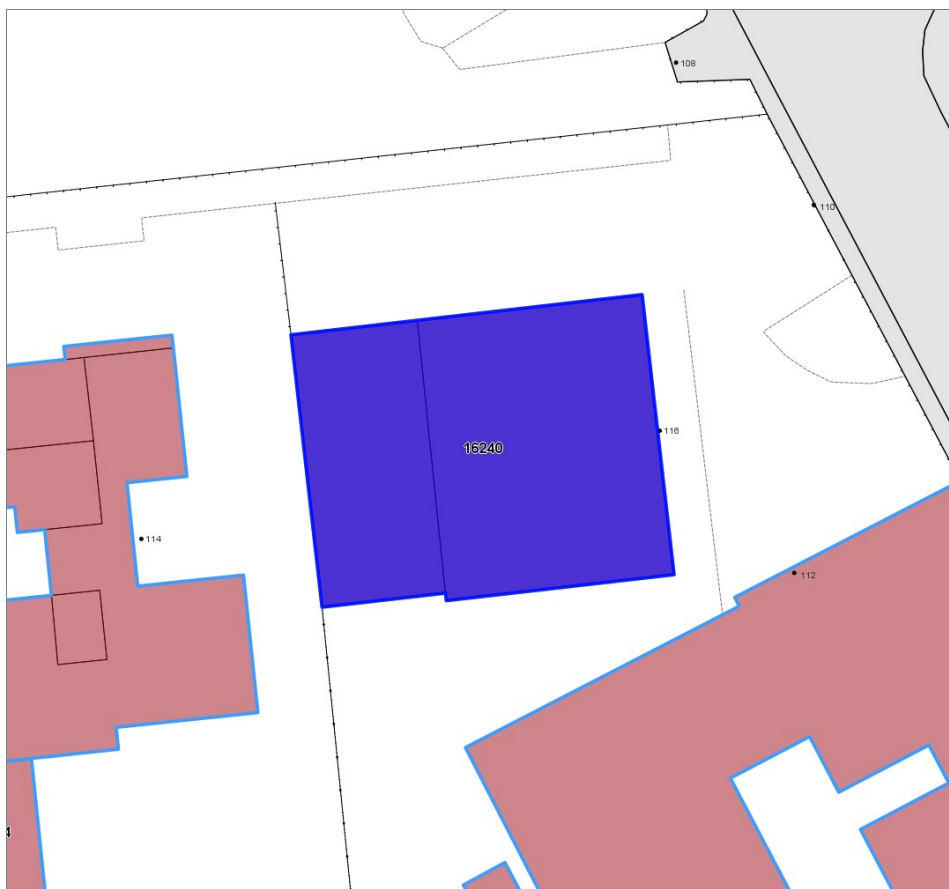
ID 16240



Catasto (1:5000)



Foto aerea 2019 (1:5000)



Informazioni sulla Scheda

- **Data rilevazione** 07/04/2023
- **N° elenco** VS.126
- **Località** VIA MARRADI
- **Denominazione** VILLA DEL PRESIDENTE



Informazioni sull'Edificio 16240

Unità volumetriche dell'Edificio 16240

N°	Foglio	Particella	Superficie coperta CTR (m²)	N° piani	Piani interrati	Mansarda
8608	27	197	171			
11947	27	197	318.51			



BENI CULTURALI E PAESAGGISTICI

Carta dei Vincoli



Regione Toscana



MINISTERO
PER I BENI E
LE ATTIVITÀ
CULTURALI



CONSORZIO
LaMMA



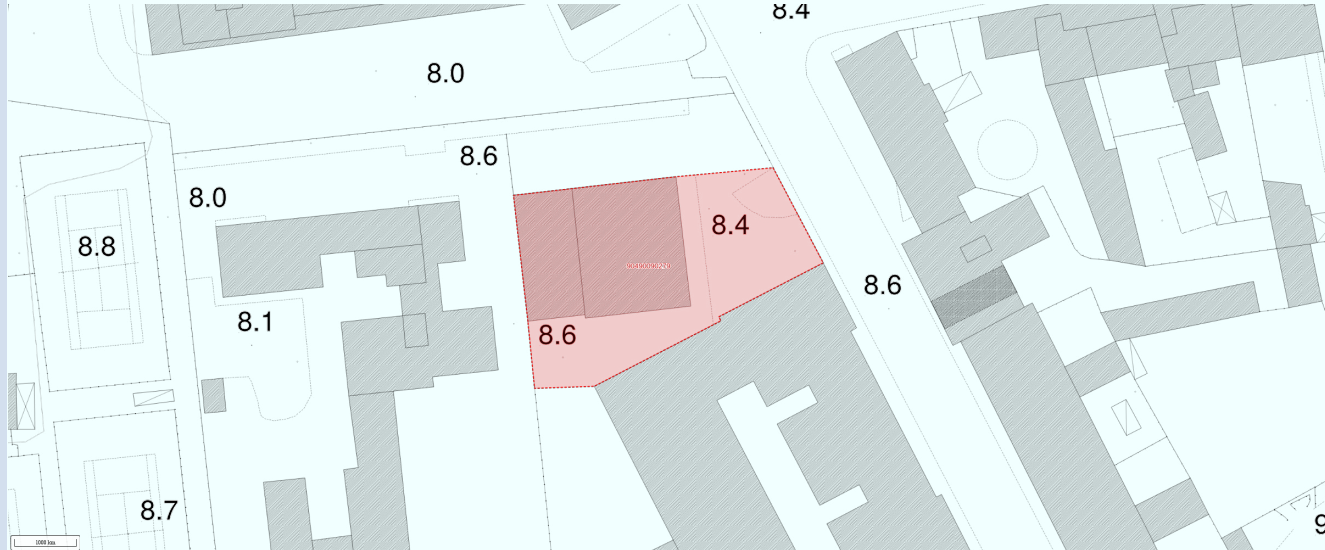
Denominazione

VILLA DEL PRESIDENTE

Identificativo del bene

90490090279

[Historia Loci](#)



Legenda:

Tipo di vincolo

Descrizione del vincolo

Tipologia del bene

Provincia

Comune

Località

Indirizzo

Zona di rispetto

ID Archivio SABAP

Vincoli in rete

■ bene identificato ■ altri beni di tipo architettonico

Architettonico

Vincolo architettonico

villa

LI

LIVORNO

VIA GIOVANNI MARRADI N. 116

NO

LI0239

Beni - (provvedimenti)

Villa del Presidente, VIA GIOVANNI MARRADI, 116] - (625049)

VILLA DEL PRESIDENTE

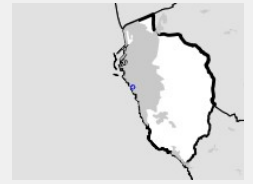
Prov. 21 luglio 2014
ai sensi D.Lgs. 201/2004, n. 42 - (G.U. 24/2/2004, n. 45; S.O. n. 28) art. 10 - comma 1

[\[Nuova ricerca\]](#) [\[Geoscopio\]](#)



Report Scheda Edifici ville N°183

Edifici associati alla Scheda:
ID 2285



Catasto (1:5000)



Foto aerea 2019 (1:5000)



Informazioni sulla Scheda

- **Data rilevazione** 07/04/2023
- **N° elenco** VS.128
- **Località** VIALE ITALIA
- **Denominazione** VILLINO HOTEL GENNARINO



Informazioni sull'Edificio 2285

Unità volumetriche dell'Edificio 2285

N°	Foglio	Particella	Superficie coperta CTR (m²)	N° piani	Piani interrati	Mansarda
4288	44	96	206.36			
7611	44	96	26.06			
7614	44	96	28.55			
7615	44	96	18.23			
30712	44	96	31.14			
42458	44	96	15.88			



BENI CULTURALI E PAESAGGISTICI

Carta dei Vincoli



Regione Toscana



MINISTERO
PER I BENI E
LE ATTIVITÀ
CULTURALI



CONSORZIO
LaMMA

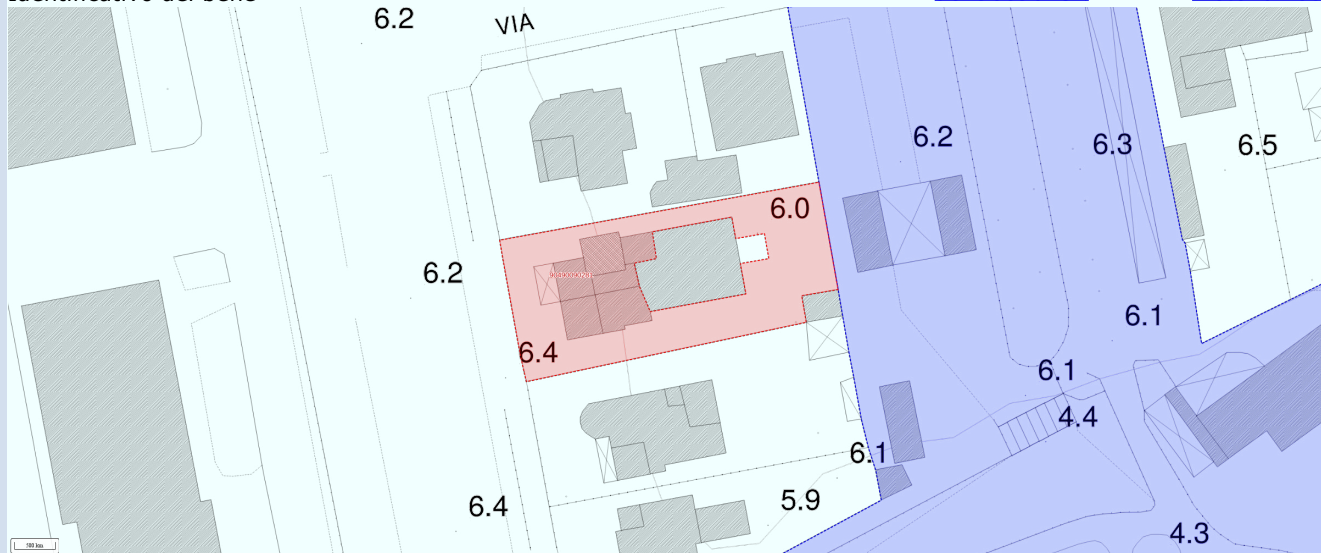


Denominazione
Identificativo del bene

VILLINO HOTEL GENNARINO

90490090281

[Historia Loci](#)



Legenda:

Tipo di vincolo
Descrizione del vincolo
Tipologia del bene
Provincia
Comune
Località
Indirizzo
Zona di rispetto
ID Archivio SABAP
Vincoli in rete

■ bene identificato ■ altri beni di tipo architettonico

Architettonico
Vincolo architettonico
villa
LI
LIVORNO

VIALE ITALIA N. 301
NO
LI0241

Beni - (provvedimenti)
[Villino Hotel Gennarino Viale Italia, 301 - \(2065796\)](#)

VILLINO HOTEL GENNARINO

Prov. 30 Settembre 2014.
ai sensi D.Lgs. 201/2004, n. 42 - (G.U. 24/2/2004, n. 45; S.O. n. 28) art. 10 - comma 3 - lettera a

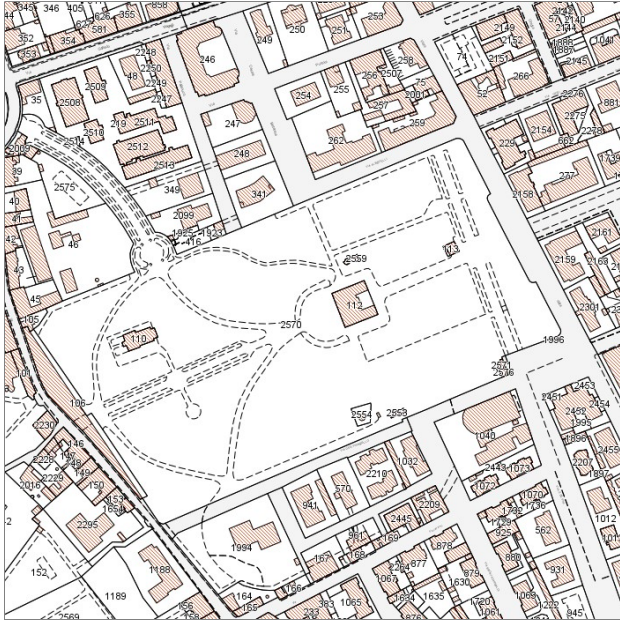
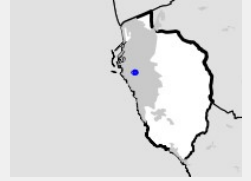
[\[Nuova ricerca\]](#) [\[Geoscopio\]](#)



Report Scheda Edifici ville N°184

Edifici associati alla Scheda:

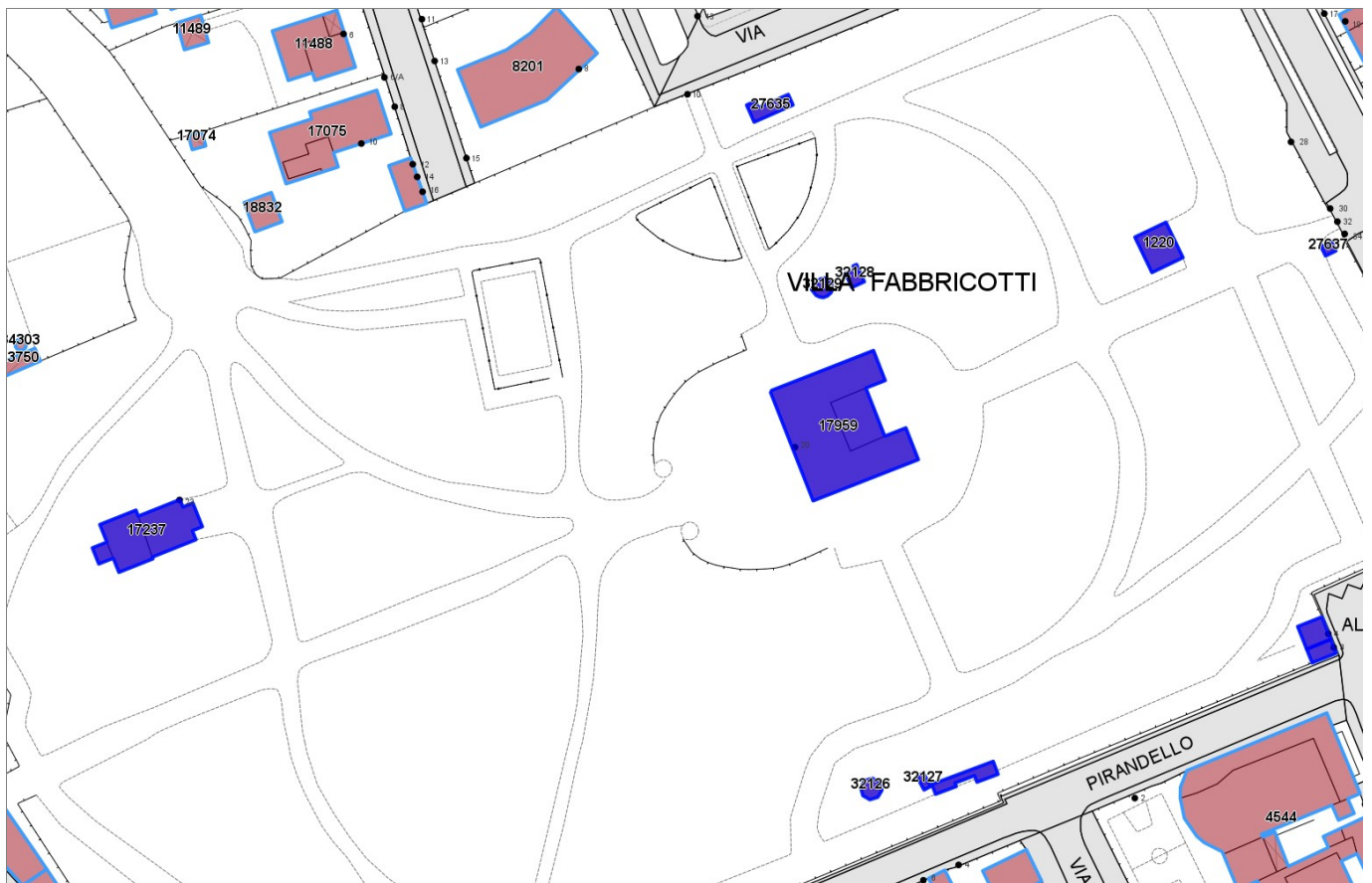
ID 1220 ID 17237 ID 17959 ID 24191 ID 24192 ID 27635 ID 27637 ID 32124 ID 32126 ID 32127 ID 32128 ID 32129



Catasto (1:5000)



Foto aerea 2019 (1:5000)



Informazioni sulla Scheda

- **Data rilevazione** 07/04/2023
- **N° elenco** VS.138
- **Località** FABBRICOTTI
- **Denominazione** VILLA FABBRICOTTI (già Franceschi)



Informazioni sull'Edificio 1220

Unità volumetriche dell'Edificio 1220

N°	Foglio	Particella	Superficie coperta CTR (m²)	N° piani	Piani interrati	Mansarda
15394	41	113	74.33			

Caratteristiche generali

- **Tipologia rilievo:** annesso (generico)
- **Proprietà:** pubblico
- **Stato di conservazione:** insufficiente
- **Stato di utilizzo:** in abbandono

Caratteristiche architettoniche e strutturali

- **Tipologia copertura:** capanna
- **Manto di copertura:** altro
- **Docce e pluviali:** in rame
- **Gronda:** in legno
- **Finitura esterna muratura:** intonaco
- **Infissi:** in legno
- **Oscuramenti:** assenti
- **Presenza di elementi architettonici e decorativi esterni di pregio:** balconi

Informazioni sull'Edificio 17237

Unità volumetriche dell'Edificio 17237

N°	Foglio	Particella	Superficie coperta CTR (m²)	N° piani	Piani interrati	Mansarda
13881	41	110	124.06			
13887	41	110	106.89			
13890	41	110	14.82			

Caratteristiche generali

- **Tipologia rilievo:** palazzo storico
- **Proprietà:** pubblico
- **Stato di conservazione:** sufficiente
- **Stato di utilizzo:** occupato

Caratteristiche architettoniche e strutturali

- **Tipologia copertura:** capanna
- **Manto di copertura:** in laterizio
- **Docce e pluviali:** in rame
- **Gronda:** in legno
- **Finitura esterna muratura:** intonaco
- **Infissi:** in legno
- **Oscuramenti:** persiane in legno
- **Presenza di elementi architettonici e decorativi esterni di pregio:** decorazioni sottogronda
riquadrate aperture
comignoli camini
torretta

Informazioni sull'Edificio 17959

Unità volumetriche dell'Edificio 17959

N°	Foglio	Particella	Superficie coperta CTR (m²)	N° piani	Piani interrati	Mansarda
14881	41	112	556.08			
15482	41	112	107.81			

Caratteristiche generali

- **Tipologia rilievo:** villa
- **Proprietà:** pubblico
- **Stato di conservazione:** sufficiente
- **Stato di utilizzo:** occupato

Caratteristiche architettoniche e strutturali

- **Tipologia copertura:** padiglione
- **Manto di copertura:** in laterizio
- **Docce e pluviali:** in rame
- **Gronda:** in cemento
- **Finitura esterna muratura:** intonaco
- **Infissi:** in legno
- **Oscuramenti:** persiane in legno
- **Presenza di elementi architettonici e decorativi esterni di pregio:** elementi decorativi
decorazioni sottogronda
riquadrate aperture
cornici marcapiano
balconi



Informazioni sull'Edificio 24191

Unità volumetriche dell'Edificio 24191

N°	Foglio	Particella	Superficie coperta CTR (m ²)	N° piani	Piani interrati	Mansarda
51777	41	2576	21.23			

Informazioni sull'Edificio 24192

Unità volumetriche dell'Edificio 24192

N°	Foglio	Particella	Superficie coperta CTR (m ²)	N° piani	Piani interrati	Mansarda
51778	41	2571	34.8			

Informazioni sull'Edificio 27635

Unità volumetriche dell'Edificio 27635

N°	Foglio	Particella	Superficie coperta CTR (m ²)	N° piani	Piani interrati	Mansarda
14628			30.8			

Informazioni sull'Edificio 27637

Unità volumetriche dell'Edificio 27637

N°	Foglio	Particella	Superficie coperta CTR (m ²)	N° piani	Piani interrati	Mansarda
35170			6.63			

Caratteristiche generali

- **Tipologia rilievo:** annesso (generico)
- **Proprietà:** pubblico
- **Stato di conservazione:** sufficiente
- **Stato di utilizzo:** occupato

Caratteristiche architettoniche e strutturali

- **Tipologia copertura:** altro
- **Manto di copertura:** altro
- **Docce e pluviali:** assenti
- **Finitura esterna muratura:** altro
- **Infissi:** altro
- **Oscuramenti:** avvolgibili

Informazioni sull'Edificio 32124

Unità volumetriche dell'Edificio 32124

N°	Foglio	Particella	Superficie coperta CTR (m ²)	N° piani	Piani interrati	Mansarda
15079	41	2553	37.79			

Informazioni sull'Edificio 32126

Unità volumetriche dell'Edificio 32126

N°	Foglio	Particella	Superficie coperta CTR (m ²)	N° piani	Piani interrati	Mansarda
53763	41	2554	17.71			

Informazioni sull'Edificio 32127

Unità volumetriche dell'Edificio 32127

N°	Foglio	Particella	Superficie coperta CTR (m ²)	N° piani	Piani interrati	Mansarda
53762	41	2570	6.26			



Informazioni sull'Edificio 32128

Unità volumetriche dell'Edificio 32128

N°	Foglio	Particella	Superficie coperta CTR (m²)	N° piani	Piani interrati	Mansarda
53765	41	2559	12.47			

Caratteristiche generali

- **Tipologia rilievo:** annesso (generico)
- **Proprietà:** pubblico
- **Stato di conservazione:** sufficiente
- **Stato di utilizzo:** occupato

Caratteristiche architettoniche e strutturali

- **Tipologia copertura:** piana
- **Manto di copertura:** altro
- **Docce e pluviali:** in rame
- **Gronda:** in cemento
- **Finitura esterna muratura:** intonaco
- **Infissi:** in alluminio
- **Oscuramenti:** assenti

Informazioni sull'Edificio 32129

Unità volumetriche dell'Edificio 32129

N°	Foglio	Particella	Superficie coperta CTR (m²)	N° piani	Piani interrati	Mansarda
53764	41	2558	15.05			

Caratteristiche generali

- **Tipologia rilievo:** annesso (generico)
- **Proprietà:** pubblico
- **Stato di conservazione:** sufficiente
- **Stato di utilizzo:** occupato

Caratteristiche architettoniche e strutturali

- **Tipologia copertura:** piana
- **Manto di copertura:** altro
- **Docce e pluviali:** assenti
- **Finitura esterna muratura:** intonaco
- **Infissi:** altro
- **Oscuramenti:** assenti



Rilievi fotografici

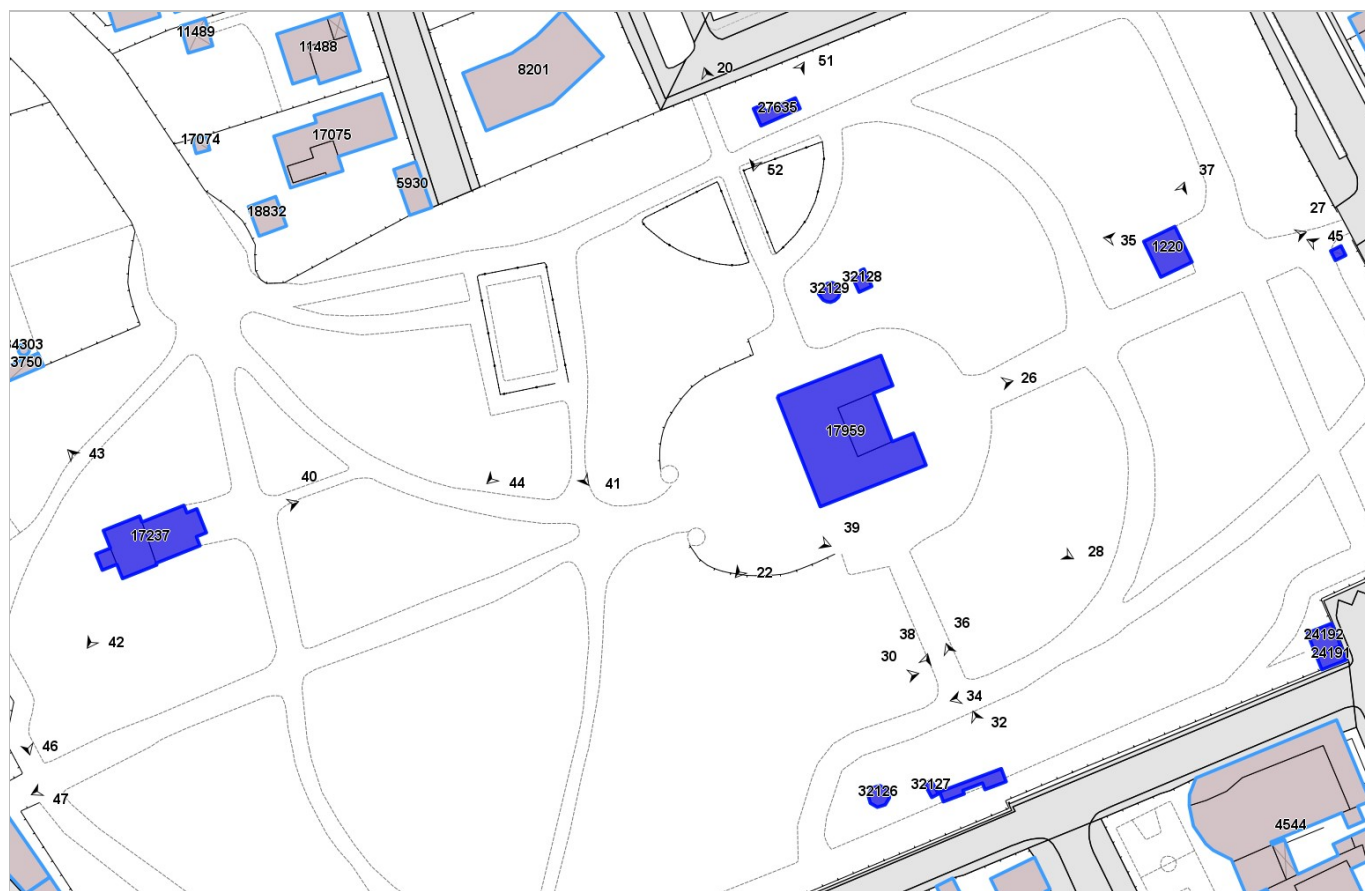


FOTO n° 35 (edificio 1220)



FOTO n° 37 (edificio 1220)



FOTO n° 40 (edificio 17237)



FOTO n° 42 (edificio 17237)



FOTO n° 43 (edificio 17237)



FOTO n° 22 (edificio 17959)



FOTO n° 26 (edificio 17959)



FOTO n° 28 (edificio 17959)




FOTO n° 51 (edificio 27635)



FOTO n° 52 (edificio 27635)



FOTO n° 45 (edificio 27637)



BENI CULTURALI E PAESAGGISTICI

Carta dei Vincoli



Regione Toscana



MINISTERO
PER I BENI E
LE ATTIVITÀ
CULTURALI



CONSORZIO
LaMMA

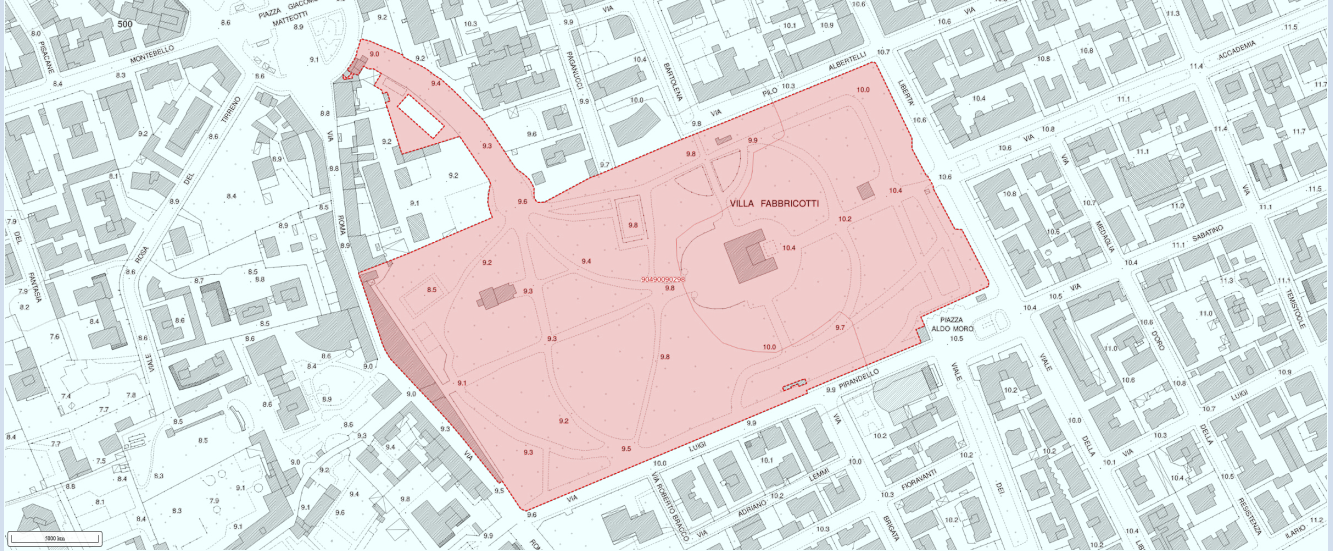
Denominazione

VILLA FABBRICOTTI

Identificativo del bene

90490090298

[Historia Loci](#)



Legenda:

Tipo di vincolo

Descrizione del vincolo

Tipologia del bene

Provincia

Comune

Località

Indirizzo

Zona di rispetto

ID Archivio SABAP

Vincoli in rete

■ bene identificato ■ altri beni di tipo architettonico

Architettonico

Vincolo architettonico

parco

LI

LIVORNO

VIALE DELLA LIBERTÀ' N. 30

NO

LI0258

Beni - (provvedimenti)

[Villa Fabricotti \(viale della libertà' - 30\) - \(3093346\)](#)

VILLA FABBRICOTTI CON CASA DEL CUSTODE, EX TEATRINO, SERRA COMUNALE, CASINA, EX SCUDERIE, CASETTE DI SERVIZIO E PARCO

Prov. 11/14/2015
ai sensi D.Lgs. 201/2004, n. 42 - (G.U. 24/2/2004, n. 45; S.O. n. 28) art. 10 - comma 1

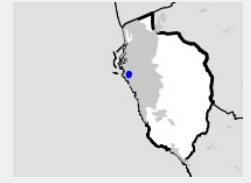
[\[Nuova ricerca\]](#) [\[Geoscopio\]](#)



Report Scheda Edifici ville N°185

Edifici associati alla Scheda:

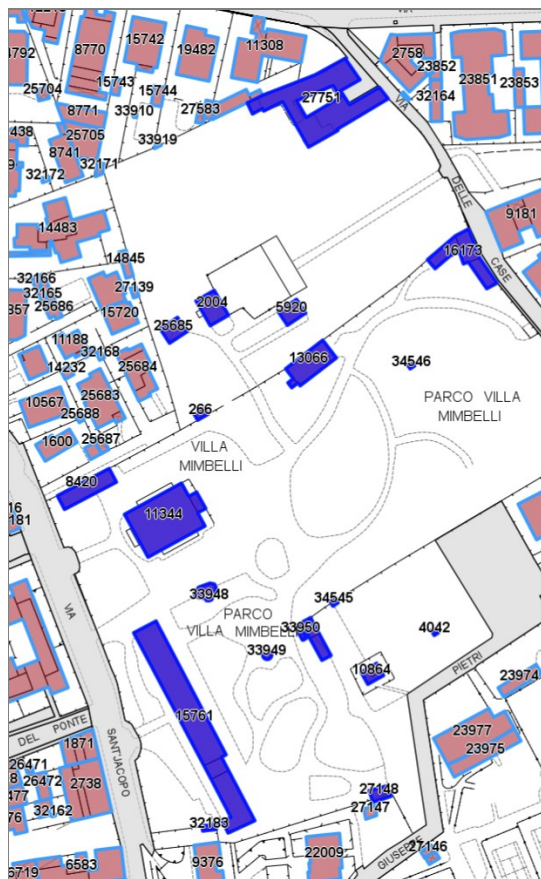
ID 265 ID 266 ID 2004 ID 4042 ID 5920 ID 8420 ID 10864 ID 11344 ID 13066 ID 15761 ID 16173 ID 25685 ID 27148 ID 27751 ID 32183 ID 33944 ID 33948 ID 33949 ID 33950 ID 34545 ID 34546



Catasto (1:5000)



Foto aerea 2019 (1:5000)



Informazioni sulla Scheda

- **Data rilevazione** 07/04/2023
- **N° elenco** VS.140
- **Località** FABBRICOTTI
- **Denominazione** VILLA MIMBELLI



Informazioni sull'Edificio 265

Unità volumetriche dell'Edificio 265

N°	Foglio	Particella	Superficie coperta CTR (m ²)	N° piani	Piani interrati	Mansarda
34150	39	848	45.81			
48737	39	848	33.47			

Informazioni sull'Edificio 266

Unità volumetriche dell'Edificio 266

N°	Foglio	Particella	Superficie coperta CTR (m ²)	N° piani	Piani interrati	Mansarda
33421	39	848	14.89			

Informazioni sull'Edificio 2004

Unità volumetriche dell'Edificio 2004

N°	Foglio	Particella	Superficie coperta CTR (m ²)	N° piani	Piani interrati	Mansarda
7276	39	284	106.07			

Informazioni sull'Edificio 4042

Unità volumetriche dell'Edificio 4042

N°	Foglio	Particella	Superficie coperta CTR (m ²)	N° piani	Piani interrati	Mansarda
34181	39	873	5.03			

Informazioni sull'Edificio 5920

Unità volumetriche dell'Edificio 5920

N°	Foglio	Particella	Superficie coperta CTR (m ²)	N° piani	Piani interrati	Mansarda
4238	39	848	64.12			

Informazioni sull'Edificio 8420

Unità volumetriche dell'Edificio 8420

N°	Foglio	Particella	Superficie coperta CTR (m ²)	N° piani	Piani interrati	Mansarda
7672	39	134	158.72			

Informazioni sull'Edificio 10864

Unità volumetriche dell'Edificio 10864

N°	Foglio	Particella	Superficie coperta CTR (m ²)	N° piani	Piani interrati	Mansarda
339	39	630	41.9			
5581	39	630	2.75			

Informazioni sull'Edificio 11344

Unità volumetriche dell'Edificio 11344

N°	Foglio	Particella	Superficie coperta CTR (m ²)	N° piani	Piani interrati	Mansarda
----	--------	------------	--	----------	-----------------	----------



4278	39	135	556.49			
42404	39	135	29.68			

Informazioni sull'Edificio 13066

Unità volumetriche dell'Edificio 13066

N°	Foglio	Particella	Superficie coperta CTR (m²)	N° piani	Piani interrati	Mansarda
7397	39	136	182.69			
7466	39	136	8.05			

Informazioni sull'Edificio 15761

Unità volumetriche dell'Edificio 15761

N°	Foglio	Particella	Superficie coperta CTR (m²)	N° piani	Piani interrati	Mansarda
1677	39	189	215.34			
4184	39	189	658.55			
6549	39	189	51.77			

Informazioni sull'Edificio 16173

Unità volumetriche dell'Edificio 16173

N°	Foglio	Particella	Superficie coperta CTR (m²)	N° piani	Piani interrati	Mansarda
14407	39	865	64.05			
14409	39	865	84.12			
14411	39	865	75.52			

Informazioni sull'Edificio 25685

Unità volumetriche dell'Edificio 25685

N°	Foglio	Particella	Superficie coperta CTR (m²)	N° piani	Piani interrati	Mansarda
33457			63.06			

Informazioni sull'Edificio 27148

Unità volumetriche dell'Edificio 27148

N°	Foglio	Particella	Superficie coperta CTR (m²)	N° piani	Piani interrati	Mansarda
52316	39	848	38.19			

Informazioni sull'Edificio 27751

Unità volumetriche dell'Edificio 27751

N°	Foglio	Particella	Superficie coperta CTR (m²)	N° piani	Piani interrati	Mansarda
8425	39	129	0.08			
52471	39	129	750.81			

Informazioni sull'Edificio 32183

Unità volumetriche dell'Edificio 32183

N°	Foglio	Particella	Superficie coperta CTR (m²)	N° piani	Piani interrati	Mansarda
----	--------	------------	-----------------------------	----------	-----------------	----------



53828	39	882	12.42				
-------	----	-----	-------	--	--	--	--

Informazioni sull'Edificio 33944

Unità volumetriche dell'Edificio 33944

N°	Foglio	Particella	Superficie coperta CTR (m ²)	N° piani	Piani interrati	Mansarda
55676	39	848	38.76			

Informazioni sull'Edificio 33948

Unità volumetriche dell'Edificio 33948

N°	Foglio	Particella	Superficie coperta CTR (m ²)	N° piani	Piani interrati	Mansarda
55680	39	848	2.49			

Informazioni sull'Edificio 33949

Unità volumetriche dell'Edificio 33949

N°	Foglio	Particella	Superficie coperta CTR (m ²)	N° piani	Piani interrati	Mansarda
55681	39	848	11.06			

Informazioni sull'Edificio 33950

Unità volumetriche dell'Edificio 33950

N°	Foglio	Particella	Superficie coperta CTR (m ²)	N° piani	Piani interrati	Mansarda
55682	39	848	12.5			

Informazioni sull'Edificio 34545

Unità volumetriche dell'Edificio 34545

N°	Foglio	Particella	Superficie coperta CTR (m ²)	N° piani	Piani interrati	Mansarda
56286	39	873	5.38			

Informazioni sull'Edificio 34546

Unità volumetriche dell'Edificio 34546

N°	Foglio	Particella	Superficie coperta CTR (m ²)	N° piani	Piani interrati	Mansarda
56287	39	848	3.32			



BENI CULTURALI E PAESAGGISTICI

Carta dei Vincoli



Regione Toscana



MINISTERO
PER I BENI E
LE ATTIVITÀ
CULTURALI



CONSORZIO
LaMMA



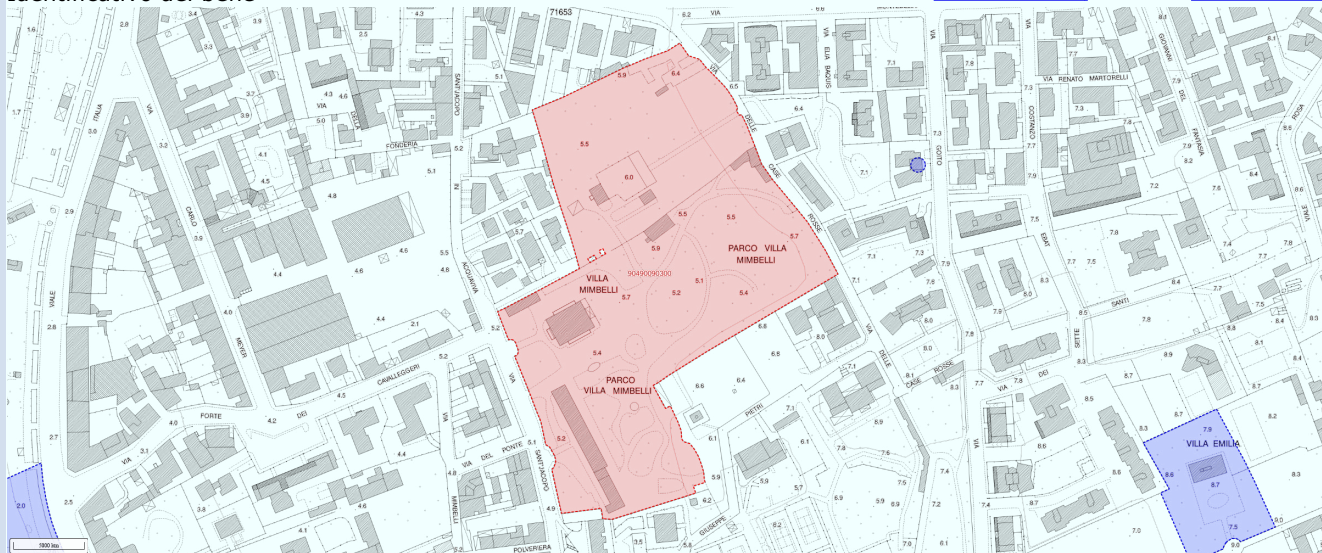
Denominazione

VILLA MIMBELLI

Identificativo del bene

9049009300

[Historia Loci](#)



Legenda:

Tipo di vincolo

Descrizione del vincolo

Tipologia del bene

Provincia

Comune

Località

Indirizzo

Zona di rispetto

ID Archivio SABAP

Vincoli in rete

■ bene identificato ■ altri beni di tipo architettonico

Architettonico

Vincolo architettonico

parco

LI

LIVORNO

VIA SAN JACOPO IN ACQUAVIVA N.

65, VIA DELLE CASE ROSSE

NO

LI0260

COMPLESSO DI VILLA MIMBELLI COSTITUITO DA VILLA, GRANAI, CAPPELLA, LIMONAIA, TEATRO, FABBRICATI E PARCO

Prov. 17 Ottobre 2018,
ai sensi D.Lgs. 22/1/2004, n. 42 - (G.L. 24/2/2004, n. 45-50) n. 28) art. 10 - comma 1

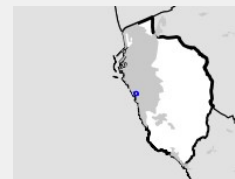
[\[Nuova ricerca\]](#) [\[Geoscopio\]](#)



Report Scheda Edifici ville N°186

Edifici associati alla Scheda:

ID 2151 ID 13286 ID 14264 ID 17100 ID 17472 ID 32083 ID 34561 ID 34562 ID 34563



Catasto (1:5000)


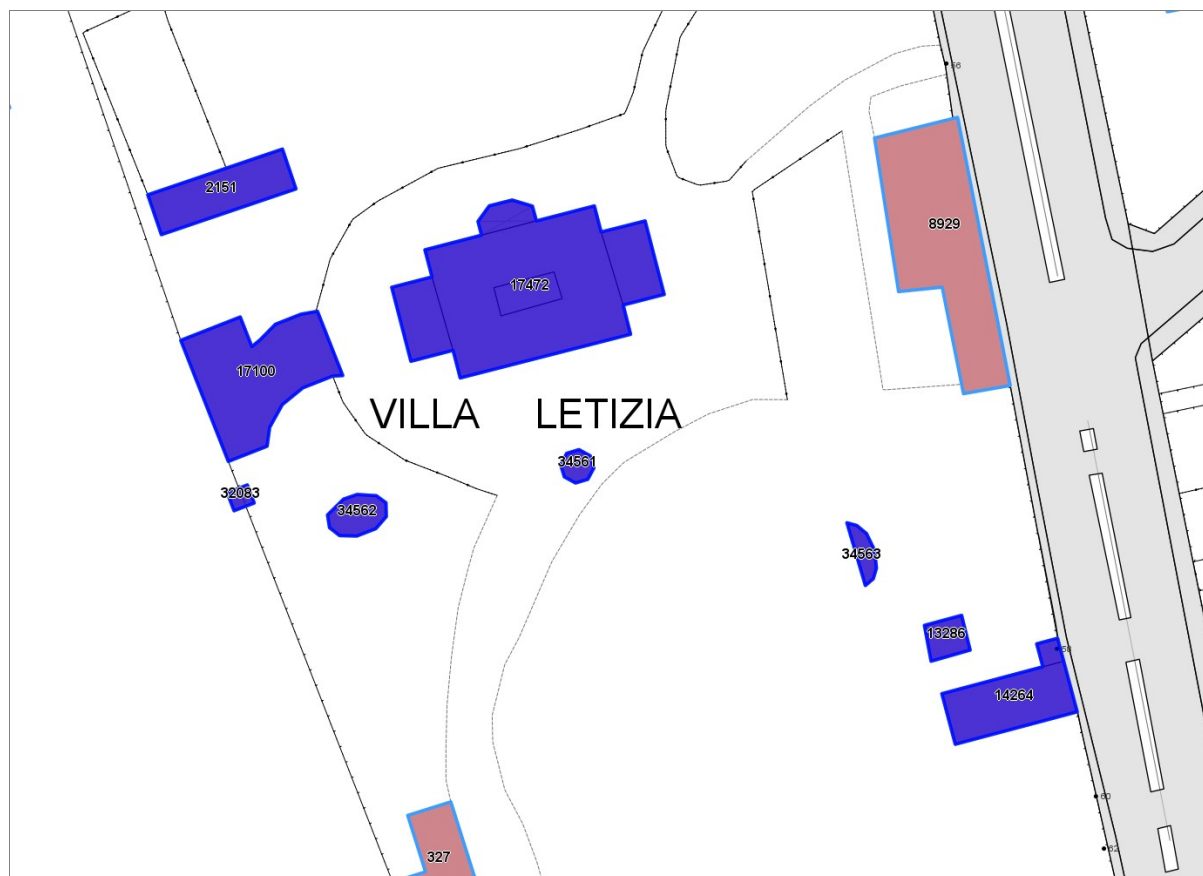


Foto aerea 2019 (1:5000)



Informazioni sulla Scheda

- **Data rilevazione** 07/04/2023
- **N° elenco** VS.143
- **Località** ARDENZA
- **Denominazione** VILLA LETIZIA (già Poniatowsky)



Informazioni sull'Edificio 2151

Unità volumetriche dell'Edificio 2151

N°	Foglio	Particella	Superficie coperta CTR (m ²)	N° piani	Piani interrati	Mansarda
7624	44	1056	126.02			

Informazioni sull'Edificio 13286

Unità volumetriche dell'Edificio 13286

N°	Foglio	Particella	Superficie coperta CTR (m ²)	N° piani	Piani interrati	Mansarda
28977	44	1061	30.04			

Informazioni sull'Edificio 14264

Unità volumetriche dell'Edificio 14264

N°	Foglio	Particella	Superficie coperta CTR (m ²)	N° piani	Piani interrati	Mansarda
8437	44	1063	139.18			
46621	44	1063	10.81			

Informazioni sull'Edificio 17100

Unità volumetriche dell'Edificio 17100

N°	Foglio	Particella	Superficie coperta CTR (m ²)	N° piani	Piani interrati	Mansarda
7701	44	1058	274.96			

Informazioni sull'Edificio 17472

Unità volumetriche dell'Edificio 17472

N°	Foglio	Particella	Superficie coperta CTR (m ²)	N° piani	Piani interrati	Mansarda
2985	44	61	70.28			
2993	44	61	454.72			
8385	44	61	68.51			
8389	44	61	37.85			
42600	44	61	27.44			

Informazioni sull'Edificio 32083

Unità volumetriche dell'Edificio 32083

N°	Foglio	Particella	Superficie coperta CTR (m ²)	N° piani	Piani interrati	Mansarda
53702	44	1060	8.79			

Informazioni sull'Edificio 34561

Unità volumetriche dell'Edificio 34561

N°	Foglio	Particella	Superficie coperta CTR (m ²)	N° piani	Piani interrati	Mansarda
56304	44	1228	16.68			

Informazioni sull'Edificio 34562



Unità volumetriche dell'Edificio 34562

N°	Foglio	Particella	Superficie coperta CTR (m ²)	N° piani	Piani interrati	Mansarda
56305	44	1228	39.18			

Informazioni sull'Edificio 34563

Unità volumetriche dell'Edificio 34563

N°	Foglio	Particella	Superficie coperta CTR (m ²)	N° piani	Piani interrati	Mansarda
56306	44	1230	19.13			

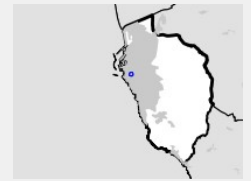




Report Scheda Edifici ville N°187

Edifici associati alla Scheda:

ID 10630 ID 14941 ID 14942 ID 23767



Catasto (1:5000)



Foto aerea 2019 (1:5000)



Informazioni sulla Scheda

- **Data rilevazione** 07/04/2023
- **N° elenco** VS.151
- **Località** VIA MONTEBELLO
- **Denominazione** VILLA ORLANDO



Informazioni sull'Edificio 10630

Unità volumetriche dell'Edificio 10630

N°	Foglio	Particella	Superficie coperta CTR (m ²)	N° piani	Piani interrati	Mansarda
8191	27	224	253.39			
8193	27	224	38.9			
9326	27	224	161.84			
9983	27	224	48.37			
10245	27	224	38.18			

Caratteristiche generali

- **Tipologia rilievo:** villa
- **Proprietà:** pubblico
- **Stato di conservazione:** buono
- **Stato di utilizzo:** occupato

Caratteristiche architettoniche e strutturali

- **Tipologia copertura:** a falda unica inclinata padiglione
- **Manto di copertura:** in laterizio
- **Docce e pluviali:** in rame
- **Gronda:** in legno
- **Finitura esterna muratura:** intonaco
- **Infissi:** in legno
- **Oscurementi:** scuri interni persiane in legno
- **Presenza di elementi architettonici e decorativi esterni di pregio:** elementi decorativi angolari zoccolature riquadrature aperture cornici marcapiano porticato loggia portici torretta

Informazioni sull'Edificio 14941

Unità volumetriche dell'Edificio 14941

N°	Foglio	Particella	Superficie coperta CTR (m ²)	N° piani	Piani interrati	Mansarda
34451	27	223	15.82			

Informazioni sull'Edificio 14942

Unità volumetriche dell'Edificio 14942

N°	Foglio	Particella	Superficie coperta CTR (m ²)	N° piani	Piani interrati	Mansarda
32202	27	223	40.03			

Caratteristiche generali

- **Tipologia rilievo:** annesso (generico)
- **Proprietà:** pubblico
- **Stato di conservazione:** sufficiente
- **Stato di utilizzo:** occupato

Caratteristiche architettoniche e strutturali

- **Tipologia copertura:** a falda unica inclinata
- **Manto di copertura:** altro
- **Docce e pluviali:** assenti
- **Gronda:** altro
- **Finitura esterna muratura:** intonaco
- **Infissi:** altro

Informazioni sull'Edificio 23767

Unità volumetriche dell'Edificio 23767

N°	Foglio	Particella	Superficie coperta CTR (m ²)	N° piani	Piani interrati	Mansarda
34392			105.5			



BENI CULTURALI E PAESAGGISTICI

Carta dei Vincoli



Regione Toscana



MINISTERO
PER I BENI E
LE ATTIVITÀ
CULTURALI



CONSORZIO
LaMMA



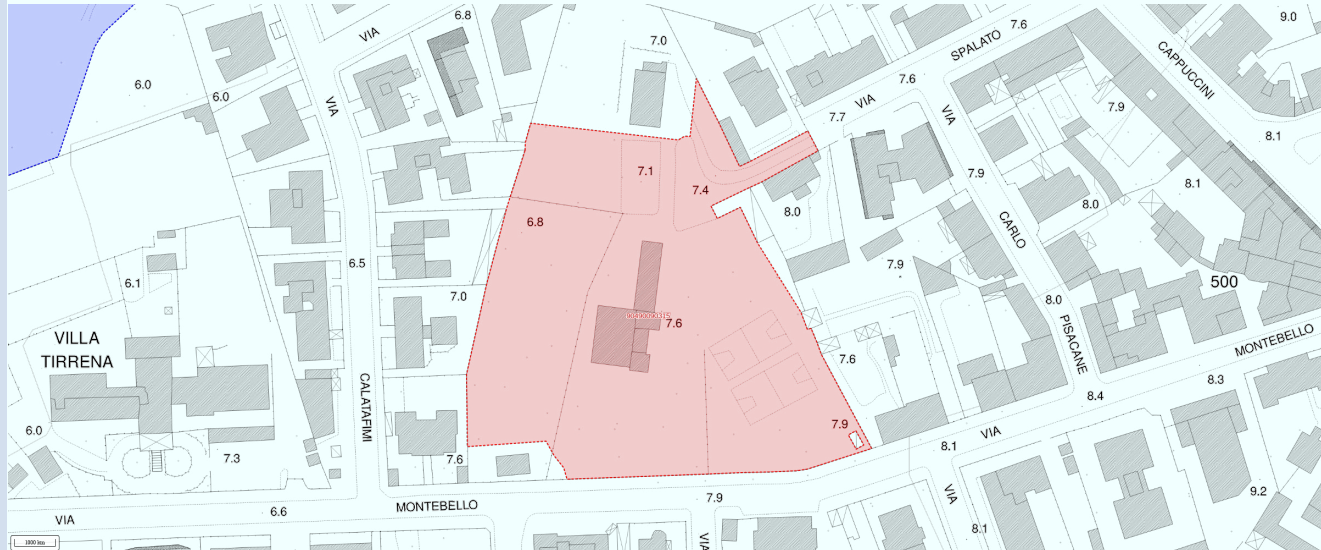
Denominazione

VILLA ORLANDO

Identificativo del bene

90490090315

[Historia Loci](#)



Legenda:

Tipo di vincolo

■ bene identificato □ altri beni di tipo architettonico

Descrizione del vincolo

Architettonico

Tipologia del bene

Vincolo architettonico

Provincia

villa

Comune

LI

Località

LIVORNO

Indirizzo

VIA DI MONTEBELLO N. 80

Zona di rispetto

NO

ID Archivio SABAP

LI0275

Vincoli in rete

Elenco Provvedimenti *

VILLA ORLANDO

Prov. 28 Luglio 2022

ai sensi D.Lgs. 22/1/2004, n. 42 - (G.U. 24/2/2004, n. 45- 50 n. 28) art. 10 - comma 1

(*) Avvertenza: documenti ad accesso riservato, per l'attestazione del vincolo rivolgersi alla competente Soprintendenza

(M) indica i provvedimenti accessibili esclusivamente ai Funzionari MIBAC

II

[\[Nuova ricerca\]](#) [\[Geoscopio\]](#)

