

LIVORNO
LA CITTÀ
DEL FUTURO



PIANO OPERATIVO



COMUNE
DI LIVORNO



S1 - Edifici storici in territorio rurale volume 2

Sindaco
Luca Salvetti

Assessore all'Urbanistica
Silvia Viviani

Coordinatore Ufficio di Piano, R.P.
Arch. Camilla Cerrina Feroni
Dirigente Settore Urbanistica e Programmi Complessi e Porto

Gruppo di coordinamento (GdC):
Dott. Geol. Leonardo Gonnelli
Dirigente Dipartimento LLPP Assetto del Territorio e Settore Ambiente e Verde
Arch. Maria Rosaria Guerrini
Resp.le Ufficio Pianificazione, gestione e attuazione strumentazione urbanistica
Dott.ssa Carla Bruni
Resp.le Staff Attività amministrativa, pianificazione e attuazione strumentazione urbanistica

Garante dell'informazione e della partecipazione
Dott.ssa Nicoletta Leoni

ADOZIONE
MAGGIO 2023

UFFICIO DI PIANO

Segreteria tecnica Ufficio di Piano

Settore Urbanistica, Programmi Complessi e Porto

Staff Attività amministrativa, pianificazione e attuazione strumentazione urbanistica

Carla Bruni

Giulietta Scannapieco

Sonia Stillittano

Uff. Programmi Complessi

Nicoletta Leoni

Marco Maestri

GRUPPO DI LAVORO OPERATIVO

Progettazione urbanistica

Camilla Cerrina Feroni

Maria Rosaria Guerrini

Collaboratori attività di progettazione urbanistica

Settore Urbanistica, Programmi Complessi e Porto

Ufficio Pianificazione, gestione e attuazione strumentazione urbanistica

Michele Bastiani

Claudia Bigongiali

Jacopo Casamonti

Manuela Ceremigna

Giacomo Cupisti

Irene Domenici

Cinzia Ragonesi

Elisa Taccini

PROFESSIONISTI E CONTRIBUTI ESTERNI

Società NEMO s.r.l. - VAS/componente ecosistemica e agroforestale e implementazione del quadro conoscitivo e previsionale

Società LDP (Progetti GIS)- Supporto GIS

CAIRE- Informazione e partecipazione

SINLOC Sistema Iniziative- Studio di fattibilità di ambiti urbani strategici

NOMISMA S.p.A. - analisi delle dinamiche e della domanda abitativa nel Comune di Livorno

LSB architetti associati- Carta Strategica della sostenibilità degli spazi pubblici

PFM S.r.l. Società tra Professionisti - indagini agronomiche

RTP Hydrogeo/Geo Eco Progetti - indagini geologico-idrauliche e sismiche

Cantieri Animati snc - gestione del percorso partecipativo

REFERENTI ALTRI SETTORI DELL'A.C.

Direzione Generale

Luigi Pingitore

Settore Ambiente e Verde

Michele Danzi - Resp.le Uff. Bonifica e sostenibilità ambientale

Alessio Tanda- Resp.le Uff. Difesa del territorio, energie rinnovabili e contrasto ai cambiamenti climatici

Barbara Saliva - Resp.le Uff. Rifiuti ed igiene ambientale

Mirco Branchetti - Resp.le Uff. Gestione e manutenzione dei parchi e del verde pubblico

Settore Urbanizzazioni Infrastrutture e Mobilità

Stella Savi - Resp.le Uff. Mobilità Urbana Sostenibile

Elga Pellegrini - Resp.le Uff. Progettazione stradale e di infrastrutture per la mobilità

Settore Sviluppo Valorizzazione Manutenzione

Christian Boneddu

Settore Impianti Tecnologici

Daniele Agostini - Dirigente

Silvestro Labate - Resp.le Illum. pubbl., impianti semaforici progett. e videosorveglianza cittadina

Settore Edilizia Privata e SUAP

Caterina Pracchia

Mauro Puccini

Settore Protezione Civile e Demanio

Jacopo Tamberi

Valerio Pierotti

Settore Società partecipate e Patrimonio

Enrico Montagnagni - Dirigente

Settore Sistemi Informativi

Alberto Ughi - Resp.le Uff. Sistemi Informativi integrazione banche dati SIT e open data

Settore Sviluppo Economico, Turismo e Sportello Europa

Paola Ramoino - Resp. le Uff. turismo

Claudia Desideri- Uff. Commercio su aree private e altre attività produttive

Katia Le Rose - Resp. le Uff. Finanziamenti comunitari, sviluppo economico ed EDIC

Settore Politiche Sociali Sociosanitarie e abitative

Caterina Tocchini - Dirigente

Elisabetta Cella - Resp. le Uff. Programmazione e servizi per il fabbisogno abitativo

Referenti per redazione diretta ed aggiornamento delle indagini geologico-tecniche-idrauliche

Alessio Tanda - Resp.le Uff. Difesa del territorio, energie rinnovabili e contrasto ai cambiamenti climatici- Settore Ambiente e Verde

Valeria Bertodo - Resp.le Uff. Progettazione Opere idrauliche e gestione reti di drenaggio urbano- Settore Urbanizzazioni Infrastrutture e Mobilità

Referente per redazione documento preliminare VAS

Claudia Bigongiali - Ufficio Pianificazione, gestione e attuazione strumentazione urbanistica - Settore Urbanistica, Programmi Complessi e Porto

Supporto giuridico e amministrativo

Carla Bruni - Resp. Staff Attività amministrativa, pianificazione e attuazione strumentazione urbanistica - Settore Urbanistica, Programmi Complessi e Porto

Cristiana Sardi - Avvocatura Civica

Gruppo di supporto comunicazione ed informazione

Ursula Galli - Responsabile Ufficio Stampa

Andrea Valenti - video maker

INDICE SCHEDATURE

VOLUME 1

NOTA INTRODUTTIVA	7
ER.01 PODERE SANT'ANTONIO	9
ER.02 CASE BALDI	13
ER.03 LA BUCA - PODERE LA FORNACE.....	19
ER.04 PODERE CAFAGGIO II	25
ER.05 CASA CAMPACCI	29
ER.06 PODERE DELLA CASANUOVA	33
ER.07 IL CASCIONE	37
ER.08 IL CASCIONE - PRUGNOLICCIA.....	43
ER.09 PODERE LA CASINA	49
ER.10 PODERE DELLE CASINE	53
ER.11 PODERE DI CASTELLARUCCIO	57
ER.12 CASA COLLINA	61
ER.13 CASA DEI CORSI	67
ER.14 VILLA CRISTINA.....	71
ER.15 PORCIGLIANA	75
ER.16 EDIFICIO RURALE 02	81
ER.17 EDIFICIO RURALE 03	85
ER.18 EDIFICIO RURALE 04	89
ER.19 EDIFICIO RURALE 05	95
ER.20 EDIFICIO RURALE 06	99
ER.21 EDIFICIO RURALE 07	103
ER.22 EDIFICIO RURALE 08	107
ER.23 EDIFICIO RURALE 09	113
ER.24 EDIFICIO RURALE 10	119
ER.25 CASE PINARELLI	123
ER.26 CASE EVANGELISTI	127
ER.27 MOLINO FERRIERA.....	137
ER.28 I FONDACCI	143
ER.29 I PODERE LA FONTE	149
ER.30 I LE FORNACETTE	155
ER.31 I LE FORNACETTE	159
ER.32 PODERE SAN FRANCESCO	163
ER.33 LA GINESTRAIA (GIÀ VILLA DI MESSISI)	169
ER.34 PODERE DEL GORGO.....	175
ER.35 LECCETA.....	179
ER.36 PODERE DI LIMONCINO.....	185
ER.37 PODERE DI PAOLO A LIMONE.....	191
ER.38 PODERE DI SANTA LUCIA	195
ER.39 PODERE DI SAN LUIGI	199
ER.40 MOLINO NUOVO	203
ER.41 PODERE DELLE MACCHIE	207
ER.42 PODERE DI SANTA MARIA.....	213
ER.43 PODERE DI SAN MARTINO.....	217



VOLUME 2

ER.44 CAMPO AL MELO	227
ER.45 PODERE DI CAMPO ALLA MENTA.....	233
ER.46 PODERE DEL MOLINO	237
ER.47 EDIFICIO RURALE MONTEROTONDO	241
ER.48 PODERE DI MONTIONI	245
ER.49 CASA PIAN DEI MULINI	249
ER.50 PODERE DELLA PADULA.....	253
ER.51 PODERE SAN PAOLO - LE PANCHE	257
ER.52 IL PARADISO	263
ER.53 ALBERGO SOLITARIO DEI PASTORI.....	267
ER.54 PODERE DI PASTURRE	271
ER.55 PODERE PIANACCE.....	275
ER.56 POPOGNA NUOVA	281
ER.57 POPOGNA VECCHIA	291
ER.58 PODERE DELLE PORCARECCE.....	297
ER.59 FATTORIA DELL'OROLOGIO	305
ER.60 PODERE DELLA PORCARECCIA	311
ER.61 LA PORCIGLIANA.....	317
ER.62 PODERE PORTACCIA	321
ER.63 PODERE PRUGNOLICCI	325
ER.64 PODERE PRUGNOLICCIA	329
ER.65 PODERE DEL PUNTONE.....	335
ER.66 PODERE QUARATA	339
ER.67 FATTORIA QUERCIOLAIA	343
ER.68 Ex FATTORIA ACQUA DELLA SALUTE	349
ER.69 PODERE LA SUGHERA.....	355
ER.70 FATTORIA L'ULIVETO.....	363
ER.71 PODERE L'ULIVETO.....	367
ER.72 PODERE DELLE VALLICELLE	371
ER.73 PODERE LA VILLETTA.....	375
ER.74 COLLE VISINO	381
ER.75 PIAN DI ROTA	385
ER.76 EDIFICIO RURALE 11	393
ER.77 PODERE IL PINO	397
ER.78 PODERE DELLA PUZZOLENTE.....	403
ER.79 PODERE DEL LIMONE	409
ER.80 FATTORIA MIMBELLI.....	413
ER.81 EDIFICIO RURALE 13	417
ER.82 CASE MANCINI	423
ER.83 PODERE FORNACE	429
ER.84 CASE BELVEDERE	435
ER.85 EDIFICIO RURALE 26	441
ER.86 EDIFICIO RURALE 25	447


VOLUME 3

ER.87 PODERE BELVEDERE.....	459
ER.88 FORNACI	465
ER.89 PODERE SAN GIUSEPPE.....	471



ER.90 LA CHIOCCIOLINA	477
ER.91 EX LAZZERETTO	483
ER.92 LAZZERETTO	487
ER.93 PODERE VALLE CORSA	495
ER.94 PODERE LA FORNACE	501
ER.95 PODERE FRONTOIO	505
ER.96 PODERE LE BRESCIE	509
ER.97 PODERE CAROTI	513
ER.98 IL PODERINO	519
ER.99 EDIFICIO RURALE 19	523
ER.100 EDIFICIO RURALE 18	527
ER.101 PIANACCE FATTORIA	531
ER.102 EDIFICIO RURALE 22	537
ER.103 EDIFICIO RURALE 21	541
ER.104 EDIFICIO RURALE 20	545
ER.105 AGRITURISMO LEGLI	551
ER.106 TENUTA PARADISO	555
ER.107 CASA LAMI	559
ER.108 CASA EVANGELISTI	563
ER.109 PODERE I LIVELLI	567
ER.110 EDIFICIO RURALE 23	571
ER.111 EDIFICIO RURALE 30	575
ER.112 EDIFICIO RURALE 29	579
ER.113 EDIFICIO RURALE 28	583
ER.114 LA BUCA	589
ER.115 LA CASINA	595
ER.116 EDIFICIO RURALE 24	599
ER.117 PODERE SAN MICHELE	605
ER.118 PODERE SAN MICHELE	613
ER.119 PODERE DI SPALLA ROSSA	617
ER.120 PODERE DI PASTURRE	623
ER.121 PODERE COSIMO	627
ER.122 EDIFICIO RURALE 17	631
ER.123 EDIFICIO RURALE 14	635
ER.124 FORNACCETTE	639
ER.125 EDIFICIO RURALE 16	643
ER.126 EDIFICIO RURALE 15	647
ER.127 FATTORIA VALLE CORSA	651
ER.128 EDIFICIO RURALE - VILLA BENINI	655
ER.129 FATTORIA DEL LIMONE	659
ER.130 BAGNETTI	663
ER.131 EDIFICIO RURALE 27	669
ER.132 FATTORIA L'ULIVETO	675
ER.133 FATTORIA DI SANT ALÒ	679

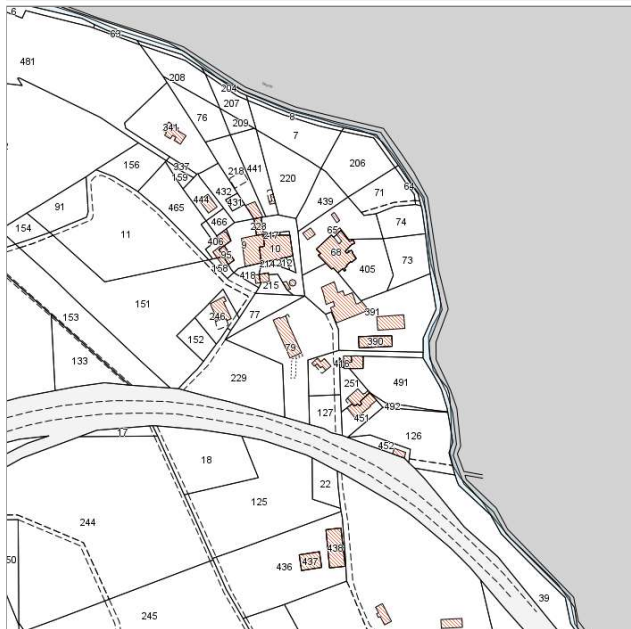




Report Scheda Edifici patrimonio rurale N°10

Edifici associati alla Scheda:

ID 5140 ID 5613 ID 7253 ID 7956 ID 7957 ID 10428 ID 10881 ID 12829 ID 16244 ID 17648 ID 26557



Catasto (1:5000)



Foto aerea 2019 (1:5000)



Informazioni sulla Scheda

- **Data rilevazione** 16/06/2022
- **N° elenco** ER.44
- **Località** CAMPO AL MELO
- **Denominazione** CAMPO AL MELO
- **Morfologia territoriale** Pianura
- **Localizzazione territoriale** ambito rurale
- **Paesaggio culturale** altro
- **Elementi della percezione paesaggistica** assenti
- **Tipologia viabilità di accesso** strada asfaltata
- **Area di pertinenza** altro
- **Presenza di alberature di pregio** no



Informazioni sull'Edificio 5140

Unità volumetriche dell'Edificio 5140

N°	Foglio	Particella	Superficie coperta CTR (m ²)	N° piani	Piani interrati	Mansarda
47640	24	251	97.59			

Caratteristiche generali

- **Tipologia rilievo:** casa isolata su lotto
- **Proprietà:** privato

Caratteristiche architettoniche e strutturali

- **Tipologia copertura:** padiglione
- **Manto di copertura:** in laterizio
- **Docce e pluviali:** in rame
- **Gronda:** in cemento
- **Finitura esterna muratura:** intonaco
- **Infissi:** in legno

Informazioni sull'Edificio 5613

Unità volumetriche dell'Edificio 5613

N°	Foglio	Particella	Superficie coperta CTR (m ²)	N° piani	Piani interrati	Mansarda
22968	24	79	285.05			

Caratteristiche generali

- **Tipologia rilievo:** casa isolata su lotto
- **Proprietà:** privato
- **Stato di conservazione:** buono
- **Stato di utilizzo:** occupato

Caratteristiche architettoniche e strutturali

- **Tipologia copertura:** capanna
- **Manto di copertura:** in laterizio
- **Docce e pluviali:** in rame
- **Gronda:** in cemento
- **Finitura esterna muratura:** intonaco
- **Infissi:** in alluminio
- **Oscuramenti:** persiane in alluminio ferro
persiane in legno

Informazioni sull'Edificio 7253

Unità volumetriche dell'Edificio 7253

N°	Foglio	Particella	Superficie coperta CTR (m ²)	N° piani	Piani interrati	Mansarda
11645	24	451	77.44			
23203	24	451	107.06			

Caratteristiche generali

- **Tipologia rilievo:** casa isolata su lotto
- **Proprietà:** privato
- **Stato di conservazione:** buono
- **Stato di utilizzo:** occupato

Caratteristiche architettoniche e strutturali

- **Tipologia copertura:** padiglione
- **Manto di copertura:** in laterizio
- **Docce e pluviali:** in rame
- **Gronda:** in cemento
- **Finitura esterna muratura:** intonaco
- **Infissi:** in legno

Informazioni sull'Edificio 7956

Unità volumetriche dell'Edificio 7956

N°	Foglio	Particella	Superficie coperta CTR (m ²)	N° piani	Piani interrati	Mansarda
23549	24	391	140			
31503	24	391	158.02			
37230	24	391	93.34			
44923	24	391	27.4			
45118	24	391	94.65			

Caratteristiche generali

- **Tipologia rilievo:** capannone
- **Proprietà:** privato

Caratteristiche architettoniche e strutturali

- **Tipologia copertura:** a falda unica inclinata
capanna



- **Stato di conservazione:** sufficiente
- **Stato di utilizzo:** occupato
- **Manto di copertura:** altro in laterizio
- **Finitura esterna muratura:** intonaco
- **Infissi:** in alluminio

Informazioni sull'Edificio 7957

Unità volumetriche dell'Edificio 7957

N°	Foglio	Particella	Superficie coperta CTR (m ²)	N° piani	Piani interrati	Mansarda
31471	24	391	210.54			
36493	24	391	25.01			
44762	24	391	24.84			

Caratteristiche generali

- **Tipologia rilievo:** capannone
- **Proprietà:** privato
- **Stato di conservazione:** sufficiente
- **Stato di utilizzo:** occupato

Caratteristiche architettoniche e strutturali

- **Tipologia copertura:** a falda unica inclinata capanna
- **Manto di copertura:** altro in laterizio
- **Infissi:** in alluminio

Informazioni sull'Edificio 10428

Unità volumetriche dell'Edificio 10428

N°	Foglio	Particella	Superficie coperta CTR (m ²)	N° piani	Piani interrati	Mansarda
49065	24	390	202.65			

Caratteristiche generali

- **Tipologia rilievo:** annesso (generico)
- **Proprietà:** privato
- **Stato di conservazione:** sufficiente
- **Stato di utilizzo:** occupato

Caratteristiche architettoniche e strutturali

- **Tipologia copertura:** capanna
- **Manto di copertura:** in laterizio
- **Finitura esterna muratura:** cemento
- **Infissi:** altro

Informazioni sull'Edificio 10881

Unità volumetriche dell'Edificio 10881

N°	Foglio	Particella	Superficie coperta CTR (m ²)	N° piani	Piani interrati	Mansarda
23671	24	10	94.36			
47641	24	10	227.88			

Caratteristiche generali

- **Tipologia rilievo:** edificio di matrice rurale
- **Proprietà:** privato
- **Stato di conservazione:** buono
- **Stato di utilizzo:** occupato

Caratteristiche architettoniche e strutturali

- **Tipologia copertura:** a terrazza capanna
- **Manto di copertura:** in laterizio
- **Docce e pluviali:** in rame
- **Gronda:** in cemento
- **Finitura esterna muratura:** intonaco
- **Infissi:** in pvc
- **Oscuramenti:** persiane in alluminio ferro pvc

Informazioni sull'Edificio 12829

Unità volumetriche dell'Edificio 12829

N°	Foglio	Particella	Superficie coperta CTR (m ²)	N° piani	Piani interrati	Mansarda
23215	24	65	42.82			

Caratteristiche generali

- **Tipologia rilievo:** annesso (generico)
- **Proprietà:** privato

Caratteristiche architettoniche e strutturali

- **Tipologia copertura:** a falda unica inclinata
- **Manto di copertura:** altro



- **Stato di conservazione:** buono
- **Stato di utilizzo:** occupato

Informazioni sull'Edificio 16244

Unità volumetriche dell'Edificio 16244

N°	Foglio	Particella	Superficie coperta CTR (m ²)	N° piani	Piani interrati	Mansarda
23624	24	68	369.69			
45326	24	68	34.94			

Caratteristiche generali

- **Tipologia rilievo:** casa isolata su lotto di matrice rurale
- **Proprietà:** privato
- **Stato di conservazione:** buono
- **Stato di utilizzo:** occupato

Caratteristiche architettoniche e strutturali

- **Tipologia copertura:** capanna
- **Manto di copertura:** in laterizio
- **Docce e pluviali:** in rame
- **Gronda:** in legno
- **Finitura esterna muratura:** intonaco
- **Infissi:** in pvc
- **Oscuramenti:** persiane in alluminio ferro

Informazioni sull'Edificio 17648

Unità volumetriche dell'Edificio 17648

N°	Foglio	Particella	Superficie coperta CTR (m ²)	N° piani	Piani interrati	Mansarda
23616	24	9	308.99			

Caratteristiche generali

- **Tipologia rilievo:** edificio di matrice rurale
- **Proprietà:** privato
- **Stato di conservazione:** buono
- **Stato di utilizzo:** occupato

Caratteristiche architettoniche e strutturali

- **Tipologia copertura:** padiglione capanna
- **Manto di copertura:** in laterizio
- **Docce e pluviali:** in rame
- **Gronda:** in cemento
- **Finitura esterna muratura:** intonaco
- **Infissi:** in alluminio
- **Oscuramenti:** persiane in alluminio ferro pvc

Informazioni sull'Edificio 26557

Unità volumetriche dell'Edificio 26557

N°	Foglio	Particella	Superficie coperta CTR (m ²)	N° piani	Piani interrati	Mansarda
23242			43.07			

Caratteristiche generali

- **Tipologia rilievo:** annesso (generico)
- **Proprietà:** privato
- **Stato di conservazione:** sufficiente
- **Stato di utilizzo:** occupato

Caratteristiche architettoniche e strutturali

- **Tipologia copertura:** a falda unica inclinata
- **Manto di copertura:** in laterizio
- **Docce e pluviali:** in rame
- **Gronda:** in cemento
- **Finitura esterna muratura:** intonaco
- **Infissi:** in alluminio



Rilievi fotografici



FOTO n° 449 (pertinenza)



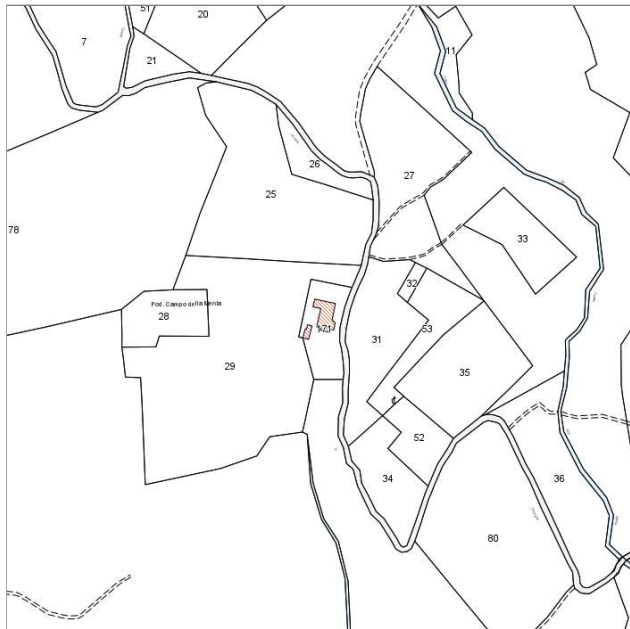
FOTO n° 451 (pertinenza)



Report Scheda Edifici *patrimonio rurale* N°135

Edifici associati alla Scheda:

ID 16437 ID 25416



Catasto (1:5000)

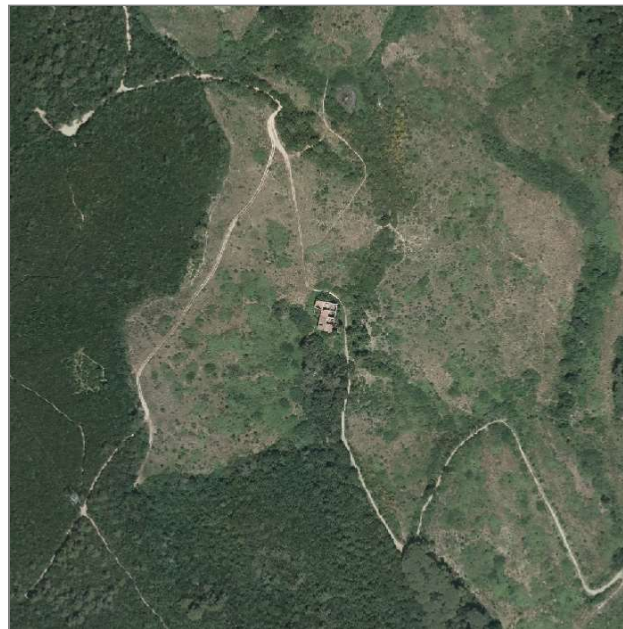
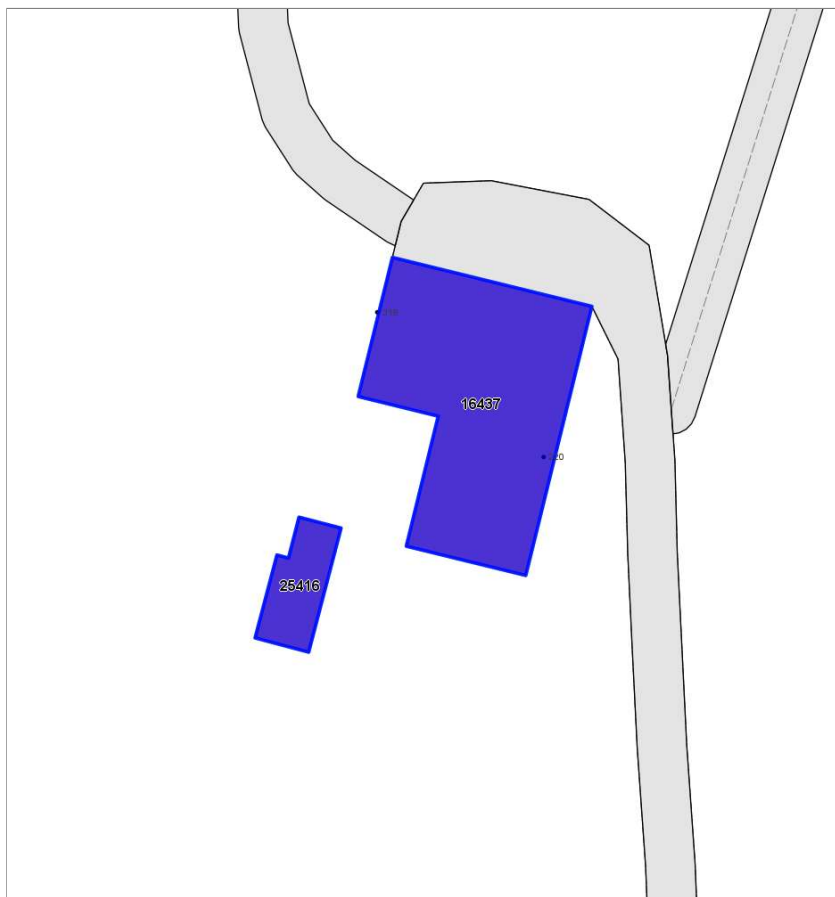


Foto aerea 2019 (1:5000)



Informazioni sulla Scheda

- **Data rilevazione** 25/08/2022
- **Non rilevabile:** Edificio non accessibile
- **N° elenco** ER.45
- **Località** P. CAMPO DELLA MENTA
- **Denominazione** P. CAMPO DELLA MENTA



Informazioni sull'Edificio 16437

Unità volumetriche dell'Edificio 16437

N°	Foglio	Particella	Superficie coperta CTR (m ²)	N° piani	Piani interrati	Mansarda
47373	59	171	298.51			

Caratteristiche generali

- **Tipologia rilievo:** edificio non rilevabile casa isolata su lotto
- **Proprietà:** privato
- **Stato di conservazione:** rudere
- **Stato di utilizzo:** in abbandono

Caratteristiche architettoniche e strutturali

- **Tipologia copertura:** capanna
- **Manto di copertura:** assente in laterizio
- **Docce e pluviali:** assenti

Informazioni sull'Edificio 25416

Unità volumetriche dell'Edificio 25416

N°	Foglio	Particella	Superficie coperta CTR (m ²)	N° piani	Piani interrati	Mansarda
51988	59	171	42.82			

Caratteristiche generali

- **Tipologia rilievo:** edificio non rilevabile
- **Proprietà:** privato
- **Stato di conservazione:** rudere

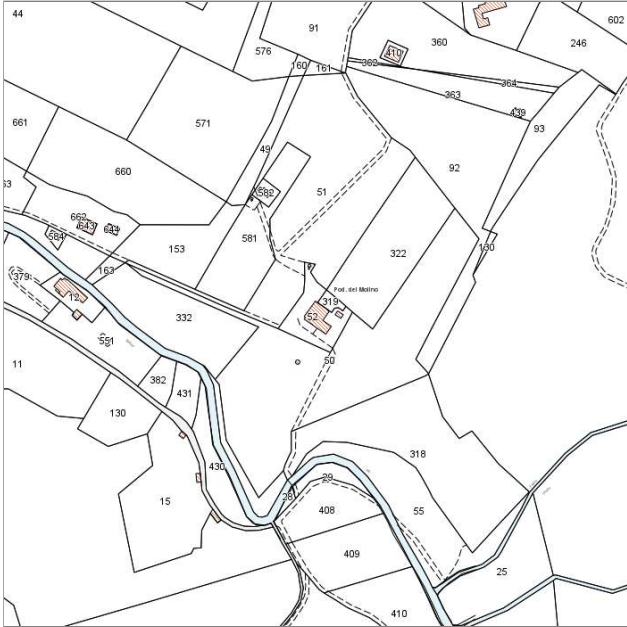




Report Scheda Edifici patrimonio rurale N°118

Edifici associati alla Scheda:

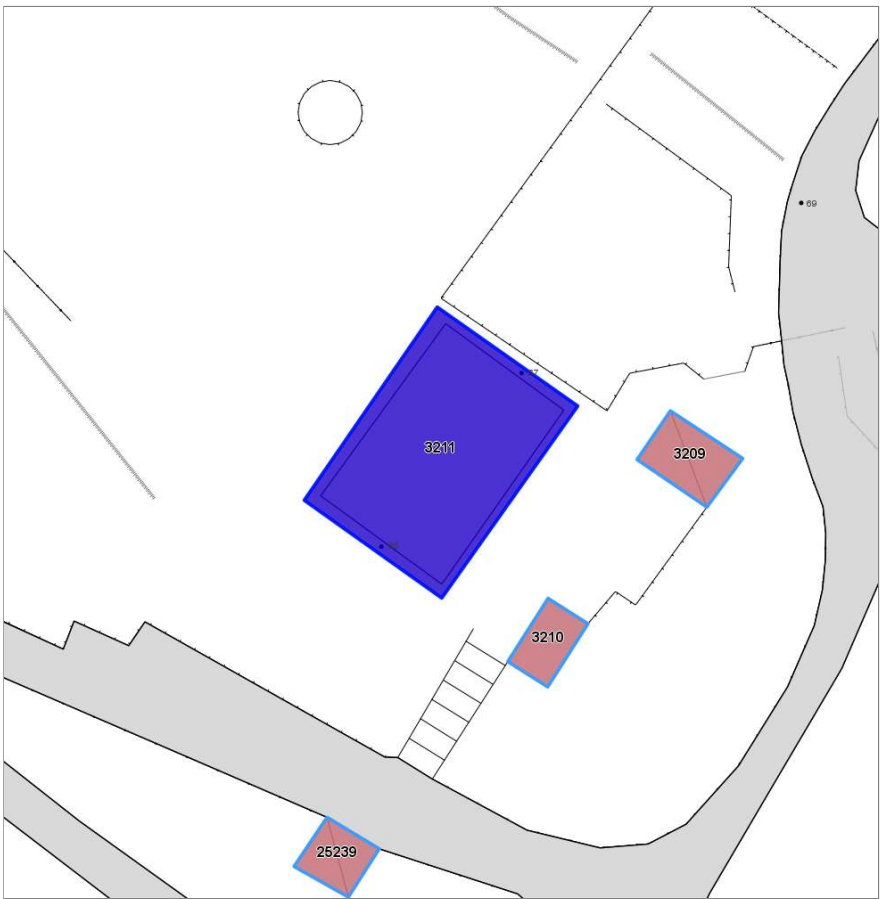
ID 3211



Catasto (1:5000)



Foto aerea 2019 (1:5000)



Informazioni sulla Scheda

- **Data rilevazione** 10/08/2022
- **N° elenco** ER.46
- **Località** VIA DI SANT'ALO'
- **Denominazione** PODERE DEL MOLINO
- **Morfologia territoriale** Pianura
- **Localizzazione territoriale** ambito rurale
- **Paesaggio culturale** altro
- **Elementi della percezione paesaggistica** assenti
- **Tipologia viabilità di accesso** strada bianca/sterrata carrabile
- **Area di pertinenza** altro
 - aia
 - giardino
- **Presenza di alberature di pregio** no



Informazioni sull'Edificio 3211

Unità volumetriche dell'Edificio 3211

N°	Foglio	Particella	Superficie coperta CTR (m ²)	N° piani	Piani interrati	Mansarda
26670	66	52	37.89			
26810	66	52	139.79			

Caratteristiche generali

- **Tipologia rilievo:** edificio di matrice rurale
- **Proprietà:** privato
- **Stato di conservazione:** sufficiente
- **Stato di utilizzo:** occupato

Caratteristiche architettoniche e strutturali

- **Tipologia copertura:** a falda unica inclinata padiglione
- **Manto di copertura:** in laterizio
- **Presenza di elementi architettonici e decorativi esterni di pregio:** corpo scala esterno



Rilievi fotografici

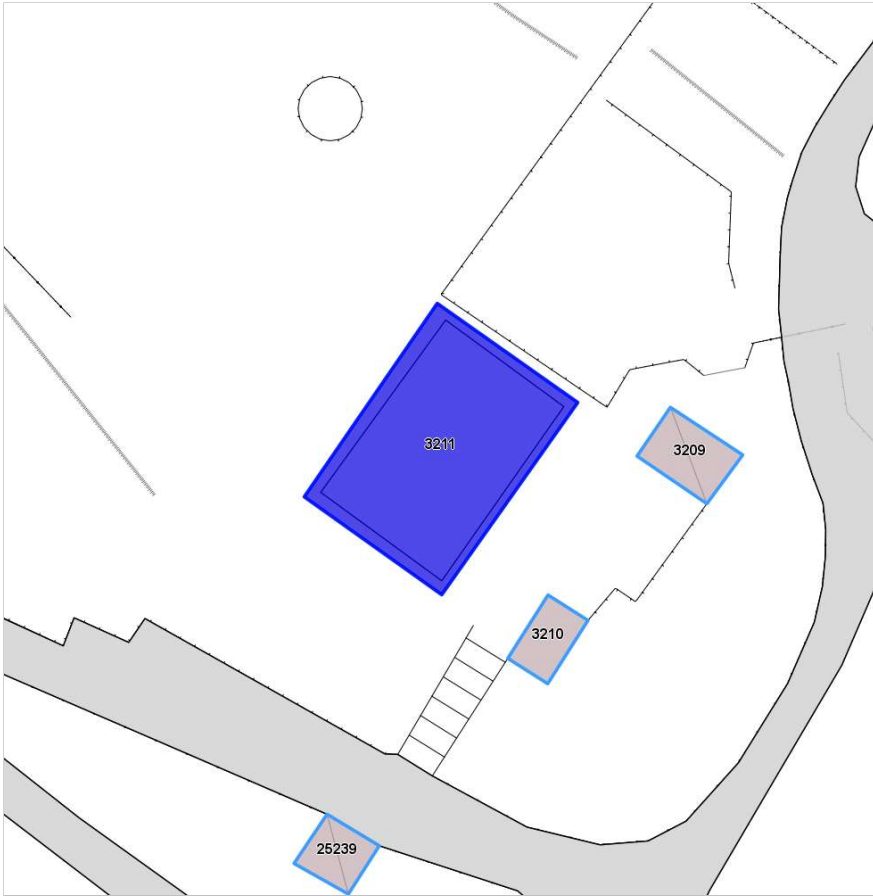


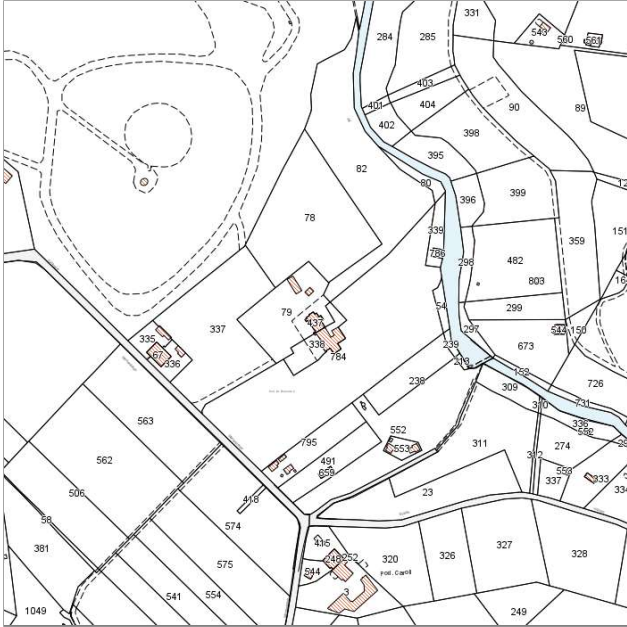
FOTO n° 1361 (pertinenza)



Report Scheda Edifici patrimonio rurale N°53

Edifici associati alla Scheda:

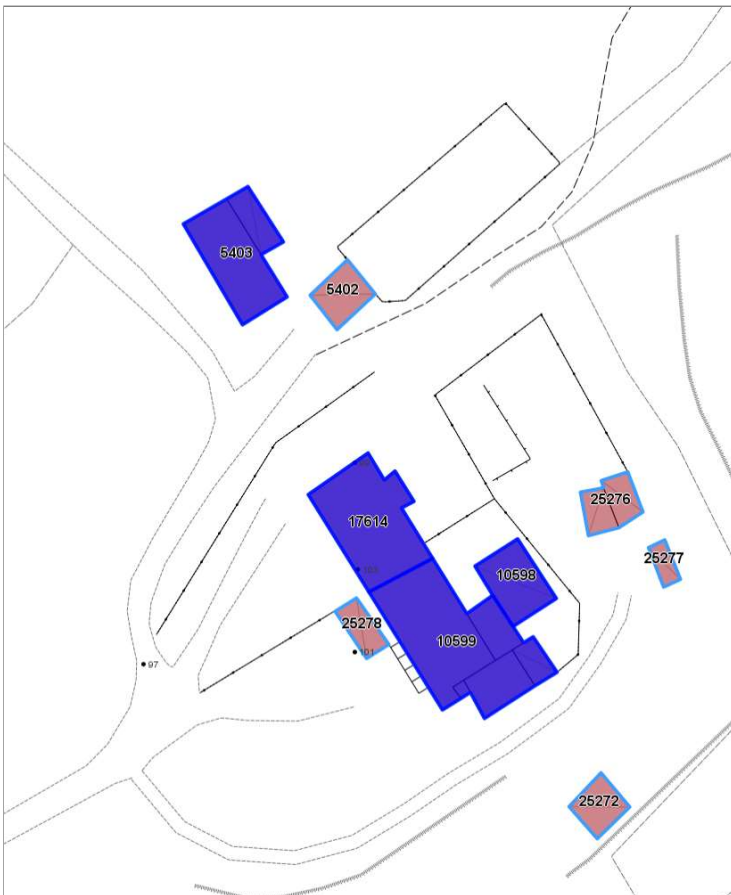
ID 5403 ID 10598 ID 10599 ID 17614



Catasto (1:5000)



Foto aerea 2019 (1:5000)



Informazioni sulla Scheda

- **Data rilevazione** 15/07/2022
- **N° elenco** ER.47
- **Località** VIA DI MONTEROTONDO
- **Denominazione** EDIFICIO RURALE MONTEROTONDO
- **Morfologia territoriale** Pianura
- **Localizzazione territoriale** ambito rurale
- **Paesaggio culturale** altro
- **Elementi della percezione paesaggistica** assenti
- **Tipologia viabilità di accesso** strada bianca/sterrata carrabile
- **Area di pertinenza** altro
giardino
- **Presenza di alberature di pregio** no



Informazioni sull'Edificio 5403

Unità volumetriche dell'Edificio 5403

N°	Foglio	Particella	Superficie coperta CTR (m ²)	N° piani	Piani interrati	Mansarda
25105	66	79	74.01			
39567	66	79	20.53			

Caratteristiche generali

- **Tipologia rilievo:** annesso (generico)
- **Proprietà:** privato
- **Stato di conservazione:** insufficiente
- **Stato di utilizzo:** occupato

Caratteristiche architettoniche e strutturali

- **Tipologia copertura:** capanna
- **Manto di copertura:** in laterizio
- **Finitura esterna muratura:** altro

Informazioni sull'Edificio 10598

Unità volumetriche dell'Edificio 10598

N°	Foglio	Particella	Superficie coperta CTR (m ²)	N° piani	Piani interrati	Mansarda
39571	66	338	45.48			

Caratteristiche generali

- **Tipologia rilievo:** annesso (generico)
- **Proprietà:** privato
- **Stato di conservazione:** sufficiente
- **Stato di utilizzo:** occupato

Caratteristiche architettoniche e strutturali

- **Tipologia copertura:** a falda unica inclinata
- **Manto di copertura:** in laterizio
- **Finitura esterna muratura:** intonaco

Informazioni sull'Edificio 10599

Unità volumetriche dell'Edificio 10599

N°	Foglio	Particella	Superficie coperta CTR (m ²)	N° piani	Piani interrati	Mansarda
24093	66	338	31.24			
24094	66	338	2.11			
26407	66	338	22.5			
39463	66	338	13.44			
49834	66	338	112.65			

Caratteristiche generali

- **Tipologia rilievo:** casa isolata su lotto di matrice rurale
- **Proprietà:** privato
- **Stato di conservazione:** sufficiente
- **Stato di utilizzo:** occupato

Caratteristiche architettoniche e strutturali

- **Tipologia copertura:** a falda unica inclinata capanna
- **Manto di copertura:** in laterizio
- **Finitura esterna muratura:** intonaco

Informazioni sull'Edificio 17614

Unità volumetriche dell'Edificio 17614

N°	Foglio	Particella	Superficie coperta CTR (m ²)	N° piani	Piani interrati	Mansarda
26324	66	437	112.92			

Caratteristiche generali

- **Tipologia rilievo:** casa isolata su lotto di matrice rurale
- **Proprietà:** privato
- **Stato di conservazione:** sufficiente
- **Stato di utilizzo:** occupato

Caratteristiche architettoniche e strutturali

- **Tipologia copertura:** capanna
- **Manto di copertura:** in laterizio
- **Finitura esterna muratura:** intonaco



Rilievi fotografici



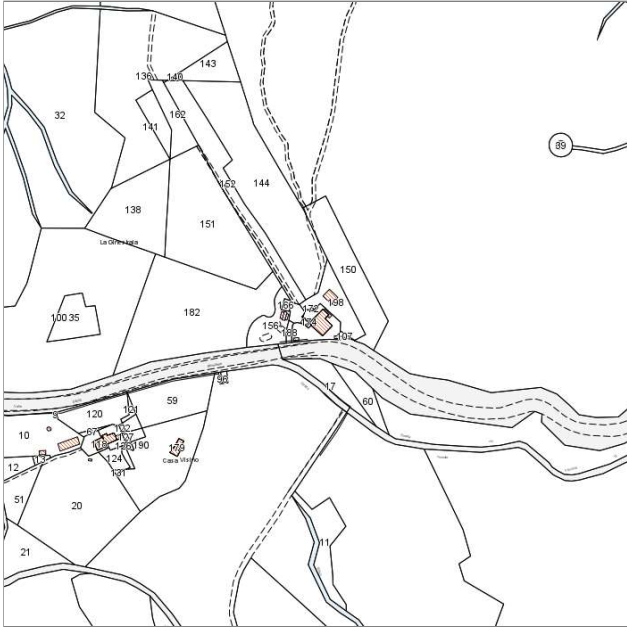
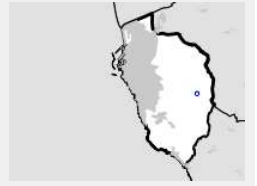
FOTO n° 1380 (pertinenza)



Report Scheda Edifici *patrimonio rurale* N°133

Edifici associati alla Scheda:

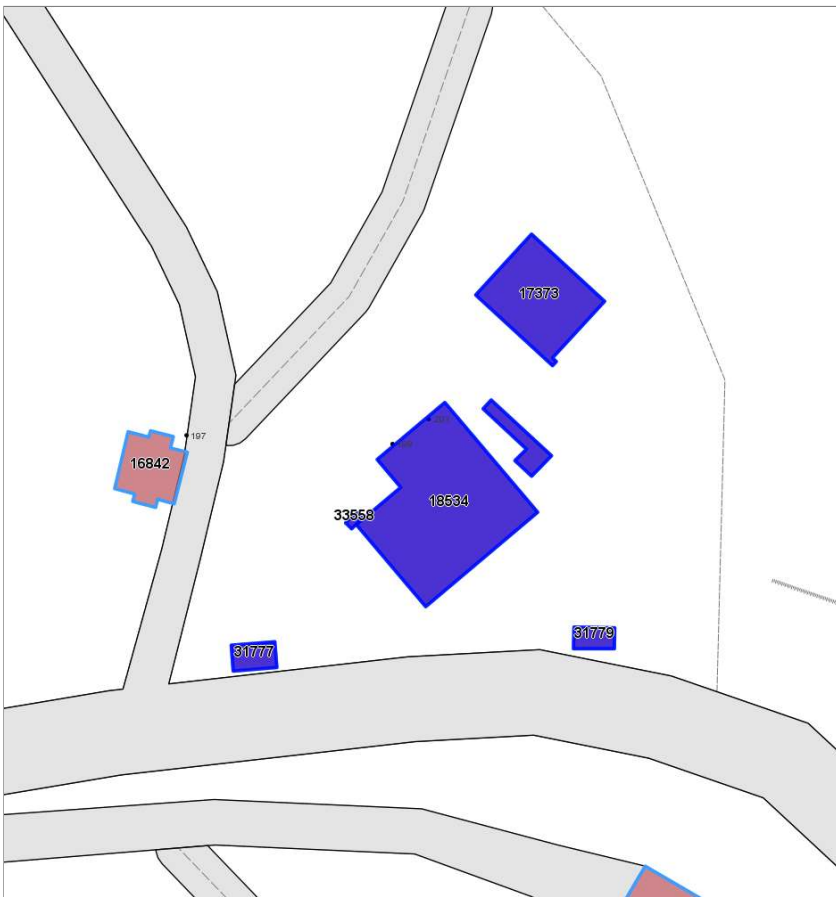
ID 17373 ID 18534 ID 31777 ID 31778 ID 31779 ID 33558



Catasto (1:5000)



Foto aerea 2019 (1:5000)



Informazioni sulla Scheda

- **Data rilevazione** 25/08/2022
- **Non rilevabile:** sopralluogo non effettuato
- **N° elenco** ER.48
- **Località** VALLE BENEDETTA
- **Denominazione** PODERE DI MONTIONI
- **Morfologia territoriale** Pendio
- **Localizzazione territoriale** ambito rurale
- **Paesaggio culturale** aree boscate
- **Tipologia viabilità di accesso** strada asfaltata
- **Area di pertinenza** giardino



Informazioni sull'Edificio 17373

Unità volumetriche dell'Edificio 17373

N°	Foglio	Particella	Superficie coperta CTR (m ²)	N° piani	Piani interrati	Mansarda
49911	58	198	63.73			

Caratteristiche generali

- **Tipologia rilievo:** edificio non rilevabile
- **Proprietà:** privato

Informazioni sull'Edificio 18534

Unità volumetriche dell'Edificio 18534

N°	Foglio	Particella	Superficie coperta CTR (m ²)	N° piani	Piani interrati	Mansarda
47379	58	37	146.86			

Caratteristiche generali

- **Tipologia rilievo:** casa isolata su lotto
- **Proprietà:** privato
- **Stato di conservazione:** buono
- **Stato di utilizzo:** occupato
- **Stato di trasformazione:** trasformazione che ha alterato l'impianto originario

Caratteristiche architettoniche e strutturali

- **Tipologia copertura:** capanna
- **Manto di copertura:** in laterizio
- **Docce e pluviali:** in rame
- **Gronda:** in legno
- **Finitura esterna muratura:** intonaco in pietra
- **Infissi:** in legno
- **Oscurementi:** scuri esterni

Informazioni sull'Edificio 31777

Unità volumetriche dell'Edificio 31777

N°	Foglio	Particella	Superficie coperta CTR (m ²)	N° piani	Piani interrati	Mansarda
53442	58	158	8.76			

Caratteristiche generali

- **Tipologia rilievo:** edificio non rilevabile
- **Proprietà:** privato

Informazioni sull'Edificio 31778

Unità volumetriche dell'Edificio 31778

N°	Foglio	Particella	Superficie coperta CTR (m ²)	N° piani	Piani interrati	Mansarda
53441	58	158	10.52			

Caratteristiche generali

- **Tipologia rilievo:** edificio non rilevabile

Informazioni sull'Edificio 31779

Unità volumetriche dell'Edificio 31779

N°	Foglio	Particella	Superficie coperta CTR (m ²)	N° piani	Piani interrati	Mansarda
53443	58	158	6.73			

Caratteristiche generali

- **Tipologia rilievo:** edificio non rilevabile



Informazioni sull'Edificio 33558

Unità volumetriche dell'Edificio 33558

N°	Foglio	Particella	Superficie coperta CTR (m ²)	N° piani	Piani interrati	Mansarda
55276	58	176	1.02			

Caratteristiche generali

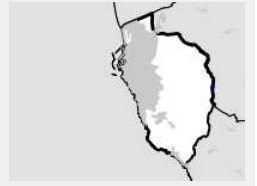
- **Tipologia rilievo:** edificio non rilevabile



Report Scheda Edifici *patrimonio rurale* N°126

Edifici associati alla Scheda:

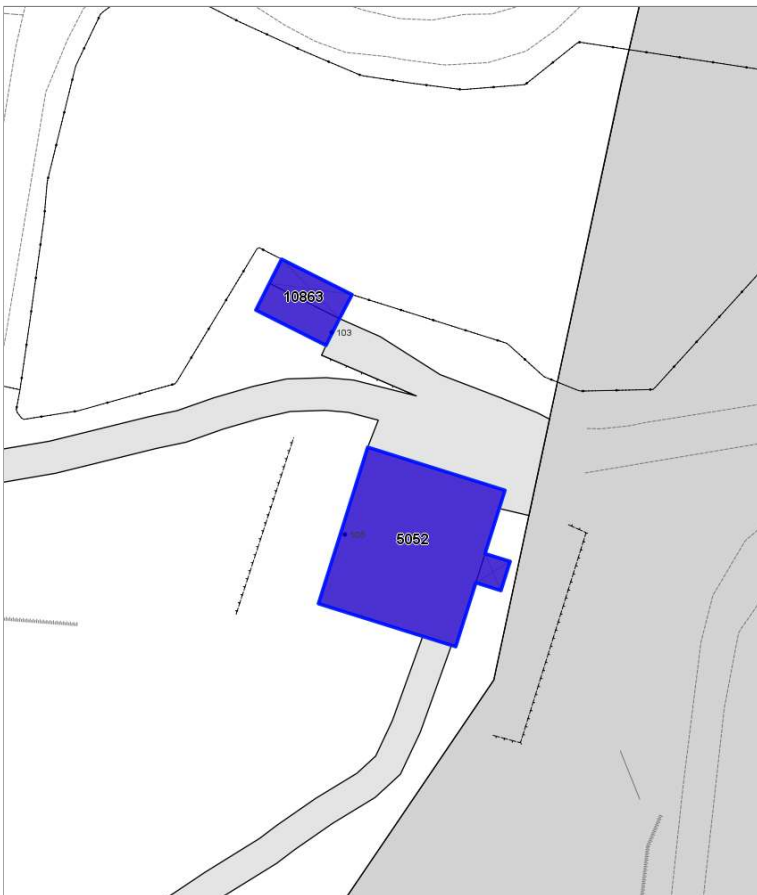
ID 5052 | ID 10863



Catasto (1:5000)



Foto aerea 2019 (1:5000)



Informazioni sulla Scheda

- **Data rilevazione** 25/08/2022
- **Non rilevabile:** non effettuato sopralluogo
- **N° elenco** ER.49
- **Località** VALLE BENEDETTA
- **Denominazione** CASA PIAN DEI MULINI
- **Morfologia territoriale** Valle
- **Localizzazione territoriale** ambito rurale
- **Paesaggio culturale** aree boscate
- **Tipologia viabilità di accesso** strada bianca/sterrata carrabile



Informazioni sull'Edificio 5052

Unità volumetriche dell'Edificio 5052

N°	Foglio	Particella	Superficie coperta CTR (m²)	N° piani	Piani interrati	Mansarda
29092	61	94	149.06			
45965	61	94	5.06			

Caratteristiche generali

- **Tipologia rilievo:** casa isolata su lotto di matrice rurale
- **Proprietà:** privato
- **Stato di conservazione:** buono
- **Stato di utilizzo:** occupato
- **Stato di trasformazione:** trasformazione che ha alterato l'impianto originario

Caratteristiche architettoniche e strutturali

- **Tipologia copertura:** padiglione
- **Manto di copertura:** in laterizio
- **Docce e pluviali:** in rame
- **Gronda:** in cemento
- **Finitura esterna muratura:** intonaco in pietra
- **Infissi:** in pvc in legno
- **Presenza di elementi architettonici e decorativi esterni di pregio:** riquadrature aperture

Informazioni sull'Edificio 10863

Unità volumetriche dell'Edificio 10863

N°	Foglio	Particella	Superficie coperta CTR (m²)	N° piani	Piani interrati	Mansarda
28862	53	39	14.87			
45966	53	39	13.47			

Caratteristiche generali

- **Tipologia rilievo:** annesso (generico)
- **Proprietà:** privato
- **Stato di conservazione:** buono
- **Stato di utilizzo:** occupato
- **Stato di trasformazione:** trasformazione che ha alterato l'impianto originario

Caratteristiche architettoniche e strutturali

- **Tipologia copertura:** a falda unica inclinata
- **Manto di copertura:** altro in laterizio
- **Docce e pluviali:** assenti
- **Gronda:** in legno
- **Finitura esterna muratura:** in pietra
- **Infissi:** altro
- **Oscuramenti:** assenti





Report Scheda Edifici patrimonio rurale N°26

Edifici associati alla Scheda:

ID 16006 ID 16007 ID 16008 ID 28351 ID 29259 ID 29260 ID 29261 ID 32221



Catasto (1:5000)



Foto aerea 2019 (1:5000)



Informazioni sulla Scheda

- **Data rilevazione** 08/07/2022
- **N° elenco** ER.50
- **Località** PADULA
- **Denominazione** PODERE DELLA PADULA
- **Morfologia territoriale** Pianura
- **Localizzazione territoriale** ambito rurale
- **Elementi della percezione paesaggistica** assenti
- **Tipologia viabilità di accesso** strada asfaltata
- **Area di pertinenza** aia
giardino
- **Presenza di alberature di pregio** no



Informazioni sull'Edificio 16006

Unità volumetriche dell'Edificio 16006

N°	Foglio	Particella	Superficie coperta CTR (m ²)	N° piani	Piani interrati	Mansarda
25227	35	14	60,41			
25382	35	14	43,18			
40764	35	14	21,62			

Caratteristiche generali

- **Tipologia rilievo:** annesso (generico)
- **Proprietà:** privato
- **Stato di conservazione:** sufficiente
- **Stato di utilizzo:** parzialmente occupato

Caratteristiche architettoniche e strutturali

- **Tipologia copertura:** piana
- **Manto di copertura:** altro in cemento
- **Finitura esterna muratura:** intonaco cemento

Informazioni sull'Edificio 16007

Unità volumetriche dell'Edificio 16007

N°	Foglio	Particella	Superficie coperta CTR (m ²)	N° piani	Piani interrati	Mansarda
25381	35	14	29,57			
25383	35	14	85,93			
25384	35	14	383,88			
25385	35	14	49,52			

Caratteristiche generali

- **Tipologia rilievo:** edificio a schiera
- **Proprietà:** privato
- **Stato di conservazione:** buono
- **Stato di utilizzo:** occupato

Caratteristiche architettoniche e strutturali

- **Tipologia copertura:** a terrazza capanna
- **Manto di copertura:** in laterizio
- **Finitura esterna muratura:** intonaco

Informazioni sull'Edificio 16008

Unità volumetriche dell'Edificio 16008

N°	Foglio	Particella	Superficie coperta CTR (m ²)	N° piani	Piani interrati	Mansarda
53877	35	1680	14,8			

Caratteristiche generali

- **Tipologia rilievo:** annesso (generico)
- **Proprietà:** privato
- **Stato di conservazione:** buono
- **Stato di utilizzo:** occupato

Caratteristiche architettoniche e strutturali

- **Tipologia copertura:** a falda unica inclinata
- **Manto di copertura:** in laterizio
- **Finitura esterna muratura:** intonaco

Informazioni sull'Edificio 28351

Unità volumetriche dell'Edificio 28351

N°	Foglio	Particella	Superficie coperta CTR (m ²)	N° piani	Piani interrati	Mansarda
45250			15,12			

Caratteristiche generali

- **Tipologia rilievo:** annesso agricolo - tettoia
- **Proprietà:** privato
- **Stato di conservazione:** buono
- **Stato di utilizzo:** occupato

Caratteristiche architettoniche e strutturali

- **Tipologia copertura:** capanna
- **Manto di copertura:** altro

Informazioni sull'Edificio 29259



Unità volumetriche dell'Edificio 29259

N°	Foglio	Particella	Superficie coperta CTR (m ²)	N° piani	Piani interrati	Mansarda
45760			22.47			

Caratteristiche generali

- **Tipologia rilievo:** annesso agricolo - tettoia
- **Proprietà:** privato
- **Stato di conservazione:** sufficiente
- **Stato di utilizzo:** occupato

Caratteristiche architettoniche e strutturali

- **Tipologia copertura:** a falda unica inclinata
- **Manto di copertura:** altro

Informazioni sull'Edificio 29260

Unità volumetriche dell'Edificio 29260

N°	Foglio	Particella	Superficie coperta CTR (m ²)	N° piani	Piani interrati	Mansarda
45754			14.72			

Caratteristiche generali

- **Tipologia rilievo:** annesso - baracca
- **Proprietà:** privato
- **Stato di conservazione:** sufficiente
- **Stato di utilizzo:** occupato

Caratteristiche architettoniche e strutturali

- **Tipologia copertura:** a falda unica inclinata
- **Manto di copertura:** altro
- **Finitura esterna muratura:** altro

Informazioni sull'Edificio 29261

Unità volumetriche dell'Edificio 29261

N°	Foglio	Particella	Superficie coperta CTR (m ²)	N° piani	Piani interrati	Mansarda
38296			12.28			

Caratteristiche generali

- **Tipologia rilievo:** annesso - baracca
- **Proprietà:** privato
- **Stato di conservazione:** sufficiente

Caratteristiche architettoniche e strutturali

- **Tipologia copertura:** a falda unica inclinata
- **Finitura esterna muratura:** altro

Informazioni sull'Edificio 32221

Unità volumetriche dell'Edificio 32221

N°	Foglio	Particella	Superficie coperta CTR (m ²)	N° piani	Piani interrati	Mansarda
53876	35	1679	16.58			

Caratteristiche generali

- **Tipologia rilievo:** annesso (generico)
- **Proprietà:** privato
- **Stato di conservazione:** buono
- **Stato di utilizzo:** occupato

Caratteristiche architettoniche e strutturali

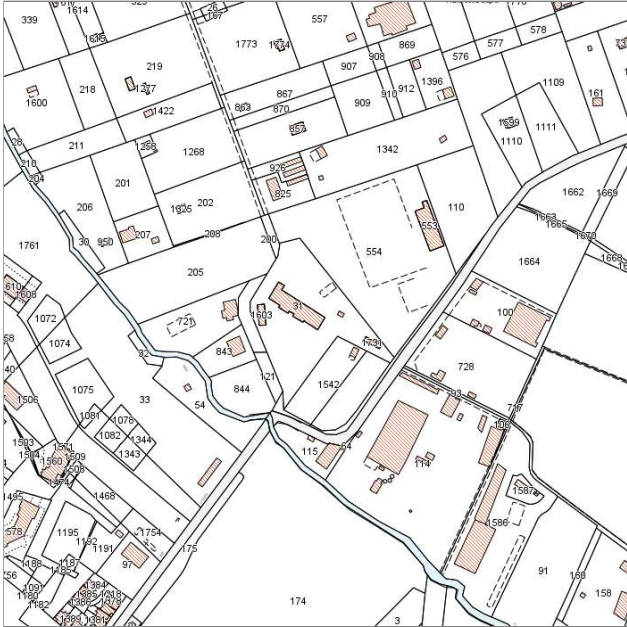
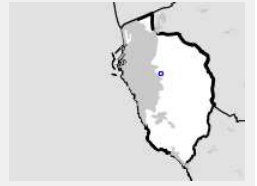
- **Tipologia copertura:** a falda unica inclinata
- **Manto di copertura:** in laterizio
- **Finitura esterna muratura:** intonaco



Report Scheda Edifici patrimonio rurale N°64

Edifici associati alla Scheda:

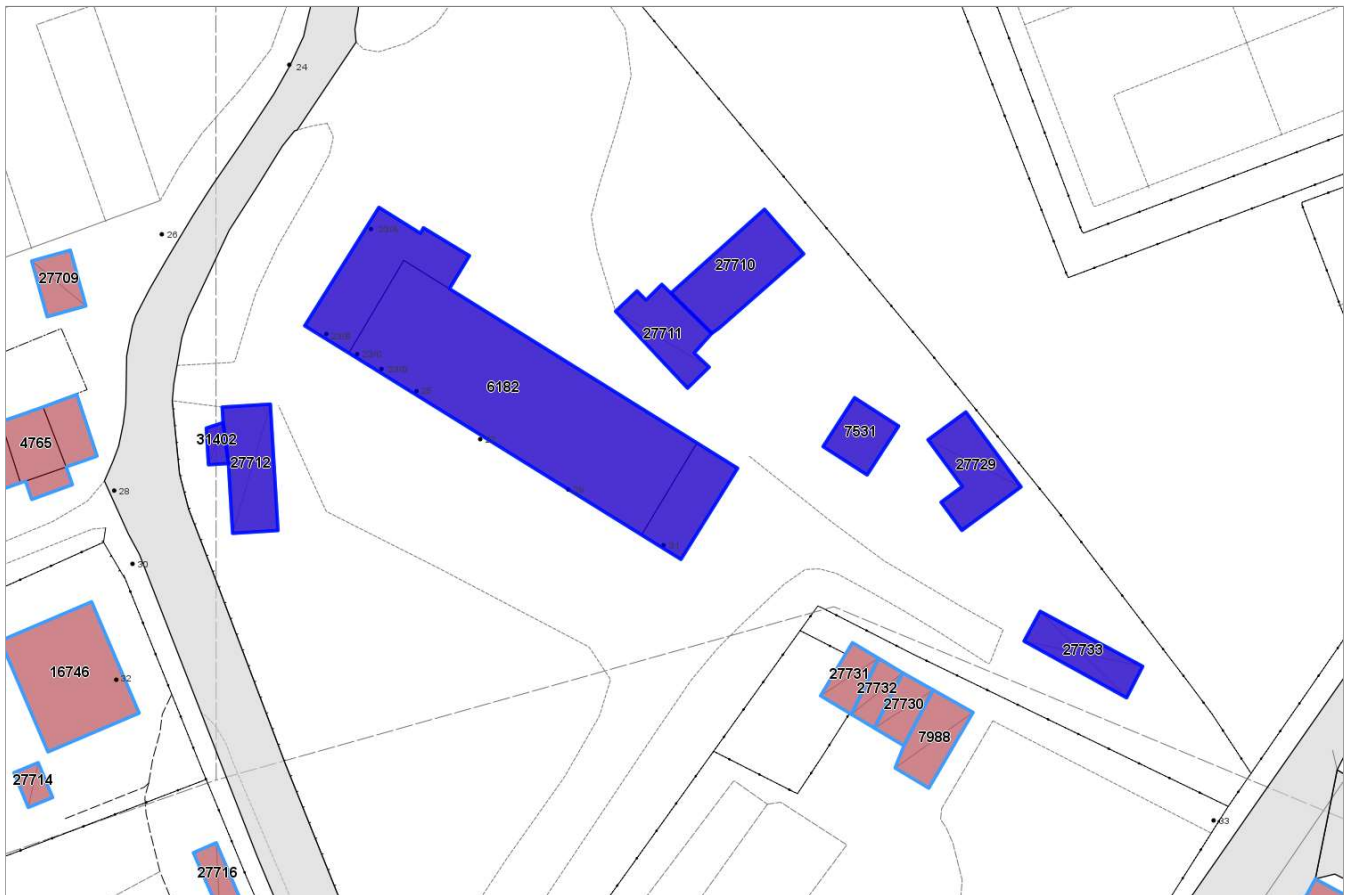
ID 6182 | ID 7531 | ID 27710 | ID 27711 | ID 27712 | ID 27729 | ID 27733 | ID 31402



Catasto (1:5000)



Foto aerea 2019 (1:5000)



Informazioni sulla Scheda

- **Data rilevazione** 15/07/2022
- **N° elenco** ER.51
- **Località** VIA DI MAESTRALE
- **Denominazione** LE PANCHE -PODERE DI SAN PAOLO
- **Morfologia territoriale** Pianura
- **Localizzazione territoriale** ambito rurale
- **Paesaggio culturale** orti
- **Elementi della percezione paesaggistica** assenti
- **Tipologia viabilità di accesso** strada asfaltata
- **Area di pertinenza** aia
- **Presenza di alberature di pregio** no



Informazioni sull'Edificio 6182

Unità volumetriche dell'Edificio 6182

N°	Foglio	Particella	Superficie coperta CTR (m ²)	N° piani	Piani interrati	Mansarda
20752	35	31	370,24			
25006	35	31	90,36			
25213	35	31	50,44			

Caratteristiche generali

- **Tipologia rilievo:** casa isolata su lotto di matrice rurale
- **Proprietà:** privato
- **Stato di conservazione:** buono
- **Stato di utilizzo:** occupato

Caratteristiche architettoniche e strutturali

- **Tipologia copertura:** capanna
- **Manto di copertura:** in laterizio
- **Docce e pluviali:** in rame
- **Gronda:** in cemento
- **Finitura esterna muratura:** intonaco
- **Infissi:** in legno
- **Oscuramenti:** persiane in legno

Informazioni sull'Edificio 7531

Unità volumetriche dell'Edificio 7531

N°	Foglio	Particella	Superficie coperta CTR (m ²)	N° piani	Piani interrati	Mansarda
25299	35	554	30,42			

Caratteristiche generali

- **Tipologia rilievo:** annesso (generico)
- **Proprietà:** privato
- **Stato di conservazione:** buono
- **Stato di utilizzo:** occupato
- **Stato di trasformazione:** nessuna

Caratteristiche architettoniche e strutturali

- **Tipologia copertura:** piana
- **Manto di copertura:** in cemento

Informazioni sull'Edificio 27710

Unità volumetriche dell'Edificio 27710

N°	Foglio	Particella	Superficie coperta CTR (m ²)	N° piani	Piani interrati	Mansarda
20762			72,45			

Caratteristiche generali

- **Tipologia rilievo:** annesso (generico)
caratteristiche architettoniche non rilevabili
- **Proprietà:** privato
- **Stato di conservazione:** sufficiente
- **Stato di utilizzo:** occupato

Caratteristiche architettoniche e strutturali

- **Manto di copertura:** altro
- **Finitura esterna muratura:** altro

Informazioni sull'Edificio 27711

Unità volumetriche dell'Edificio 27711

N°	Foglio	Particella	Superficie coperta CTR (m ²)	N° piani	Piani interrati	Mansarda
37788			48,06			

Caratteristiche generali

- **Tipologia rilievo:** annesso (generico)
- **Proprietà:** privato
- **Stato di conservazione:** buono
- **Stato di utilizzo:** occupato

Caratteristiche architettoniche e strutturali

- **Tipologia copertura:** a falda unica inclinata
- **Manto di copertura:** altro

Informazioni sull'Edificio 27712



Unità volumetriche dell'Edificio 27712

N°	Foglio	Particella	Superficie coperta CTR (m ²)	N° piani	Piani interrati	Mansarda
33860	35	1603	58.42			

Caratteristiche generali

- **Tipologia rilievo:** annesso (generico)
- **Proprietà:** privato
- **Stato di conservazione:** buono
- **Stato di utilizzo:** occupato
- **Stato di trasformazione:** trasformazione congrua all'impianto originario

Caratteristiche architettoniche e strutturali

- **Tipologia copertura:** capanna
- **Manto di copertura:** altro
- **Finitura esterna muratura:** intonaco

Informazioni sull'Edificio 27729

Unità volumetriche dell'Edificio 27729

N°	Foglio	Particella	Superficie coperta CTR (m ²)	N° piani	Piani interrati	Mansarda
38291			52.88			

Caratteristiche generali

- **Tipologia rilievo:** edificio non rilevabile

Informazioni sull'Edificio 27733

Unità volumetriche dell'Edificio 27733

N°	Foglio	Particella	Superficie coperta CTR (m ²)	N° piani	Piani interrati	Mansarda
45252	35	1625	40.32			

Caratteristiche generali

- **Tipologia rilievo:** edificio non rilevabile

Informazioni sull'Edificio 31402

Unità volumetriche dell'Edificio 31402

N°	Foglio	Particella	Superficie coperta CTR (m ²)	N° piani	Piani interrati	Mansarda
33863			7.24			

Caratteristiche generali

- **Tipologia rilievo:** edificio non rilevabile



Rilievi fotografici

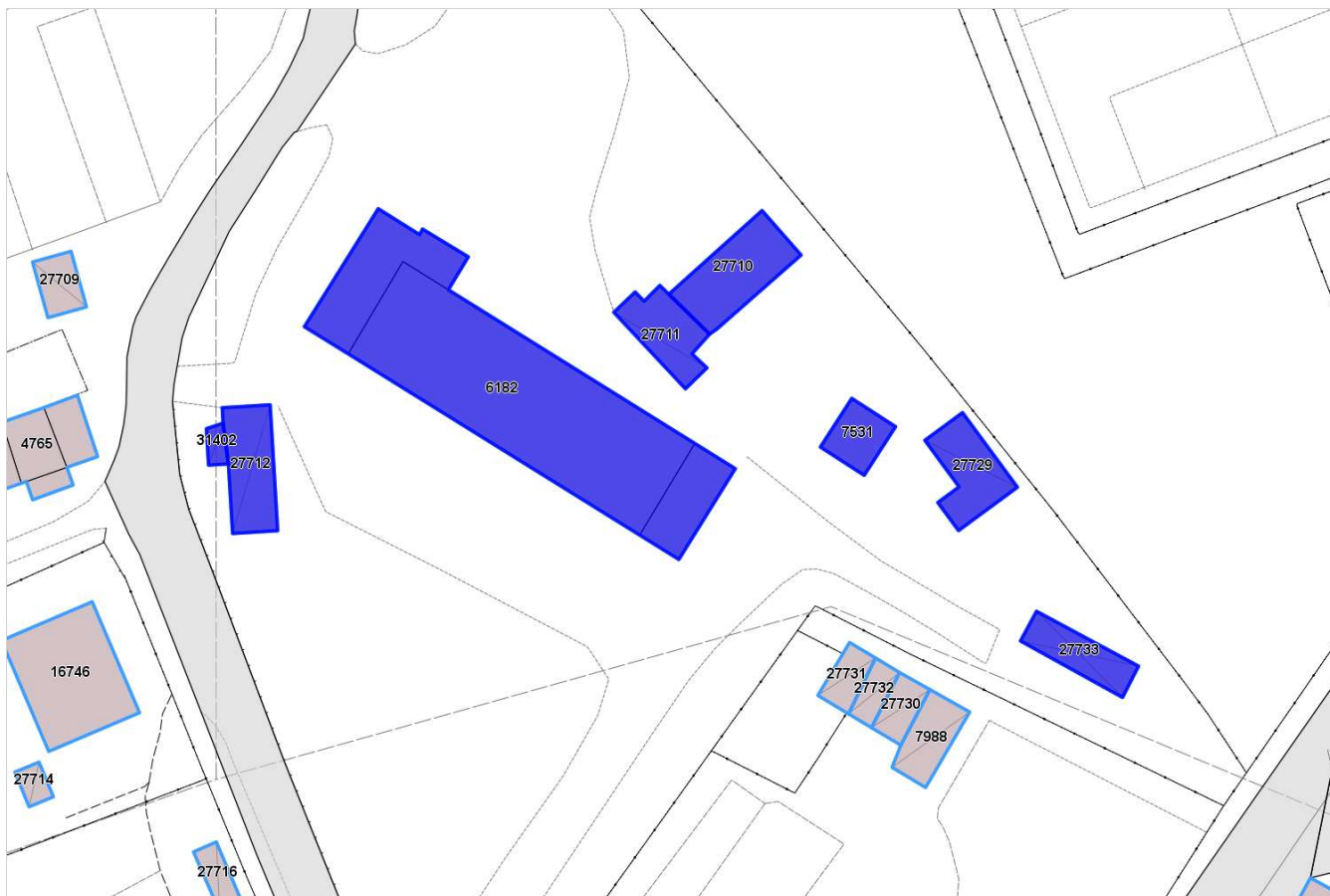


FOTO n° 1443 (pertinenza)





Report Scheda Edifici *patrimonio rurale N°82*

Edifici associati alla Scheda:

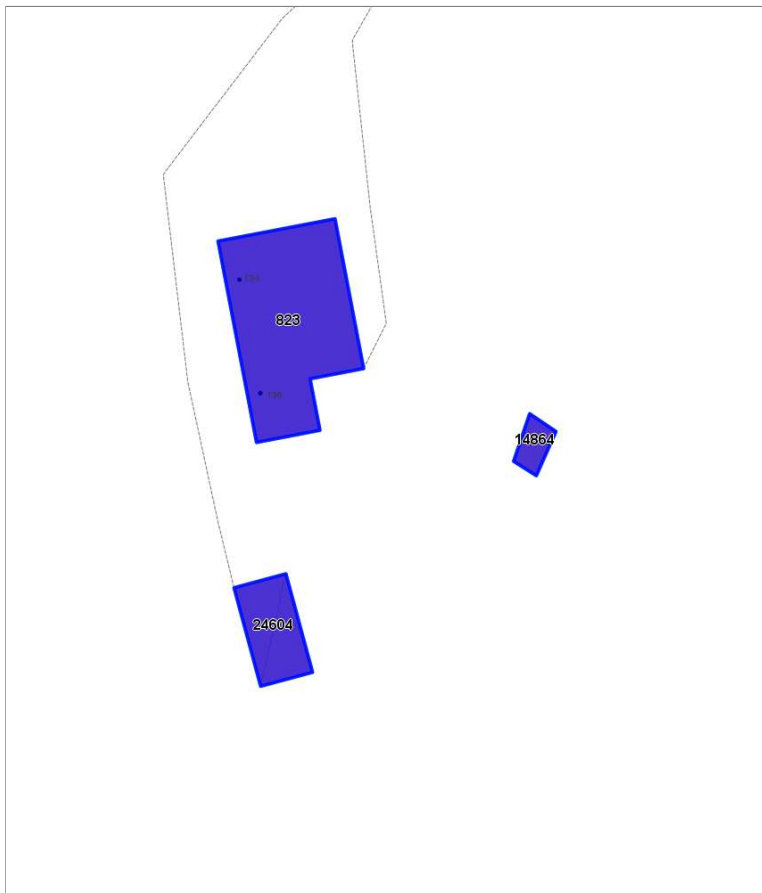
ID 823 ID 14864 ID 24604



Catasto (1:5000)



Foto aerea 2019 (1:5000)



Informazioni sulla Scheda

- **Data rilevazione** 22/07/2022
- **N° elenco** ER.52
- **Località** CASTELLACCIO
- **Denominazione** IL PARADISO
- **Morfologia territoriale** Vetta/Crinale
- **Localizzazione territoriale** ambito rurale
- **Paesaggio culturale** altro|aree boscate
- **Elementi della percezione paesaggistica** presenza di coni visivi
- **Tipologia viabilità di accesso** strada bianca/sterrata carrabile
- **Area di pertinenza** cortile
giardino
- **Presenza di alberature di pregio** si



Informazioni sull'Edificio 823

Unità volumetriche dell'Edificio 823

N°	Foglio	Particella	Superficie coperta CTR (m ²)	N° piani	Piani interrati	Mansarda
47292	87	11	191.84			

Caratteristiche generali

- **Tipologia rilievo:** casa isolata su lotto di matrice rurale
- **Proprietà:** privato
- **Stato di conservazione:** ottimo
- **Stato di utilizzo:** occupato
- **Stato di trasformazione:** nessuna

Caratteristiche architettoniche e strutturali

- **Tipologia copertura:** a terrazza capanna
- **Manto di copertura:** in laterizio
- **Finitura esterna muratura:** in pietra
- **Infissi:** in legno
- **Oscuramenti:** scuri esterni

Informazioni sull'Edificio 14864

Unità volumetriche dell'Edificio 14864

N°	Foglio	Particella	Superficie coperta CTR (m ²)	N° piani	Piani interrati	Mansarda
32751	87	249	12.56			

Caratteristiche generali

- **Tipologia rilievo:** annesso (generico)
- **Proprietà:** privato
- **Stato di conservazione:** buono
- **Stato di utilizzo:** occupato
- **Stato di trasformazione:** trasformazione congrua all'impianto originario

Caratteristiche architettoniche e strutturali

- **Tipologia copertura:** a falda unica inclinata
- **Manto di copertura:** in laterizio
- **Docce e pluviali:** assenti
- **Gronda:** in cemento
- **Finitura esterna muratura:** intonaco
- **Infissi:** altro
- **Oscuramenti:** assenti

Informazioni sull'Edificio 24604

Unità volumetriche dell'Edificio 24604

N°	Foglio	Particella	Superficie coperta CTR (m ²)	N° piani	Piani interrati	Mansarda
47603			48.79			

Caratteristiche generali

- **Tipologia rilievo:** caratteristiche architettoniche non rilevabili
- **Proprietà:** privato
- **Stato di conservazione:** rudere



Rilievi fotografici

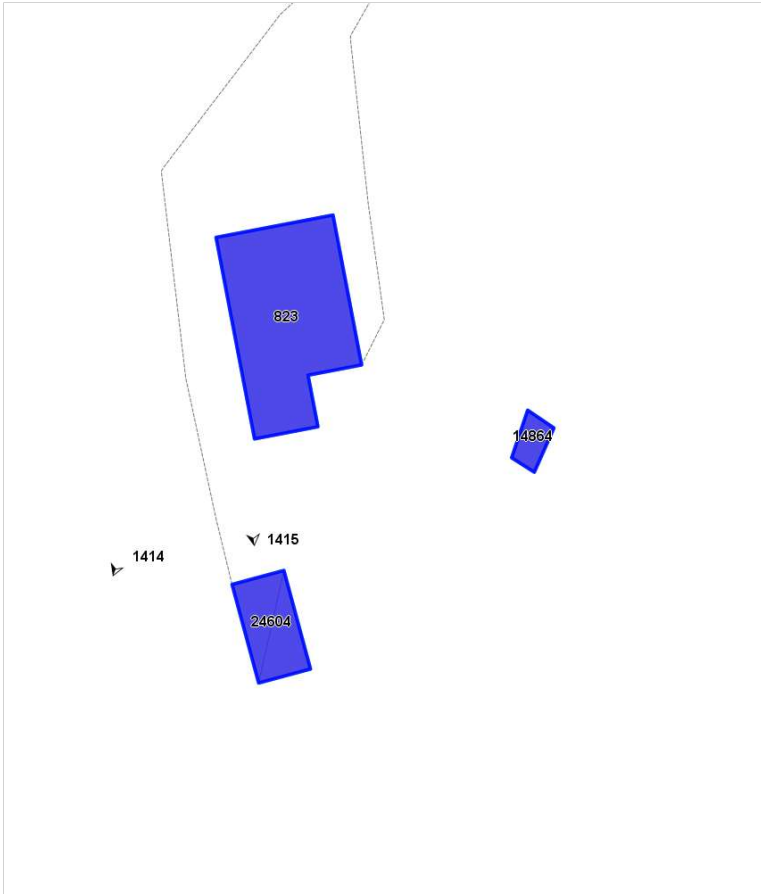


FOTO n° 1413 (pertinenza)



FOTO n° 1414 (pertinenza)



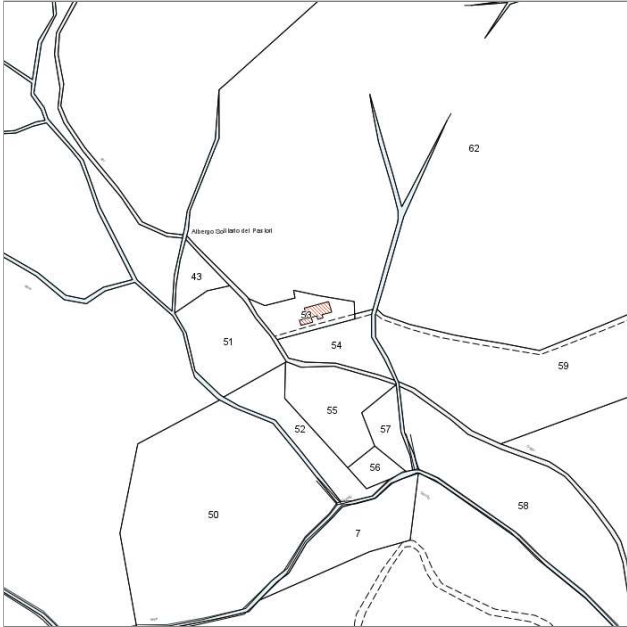
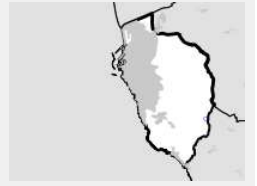
FOTO n° 1415 (pertinenza)



Report Scheda Edifici *patrimonio rurale N°149*

Edifici associati alla Scheda:

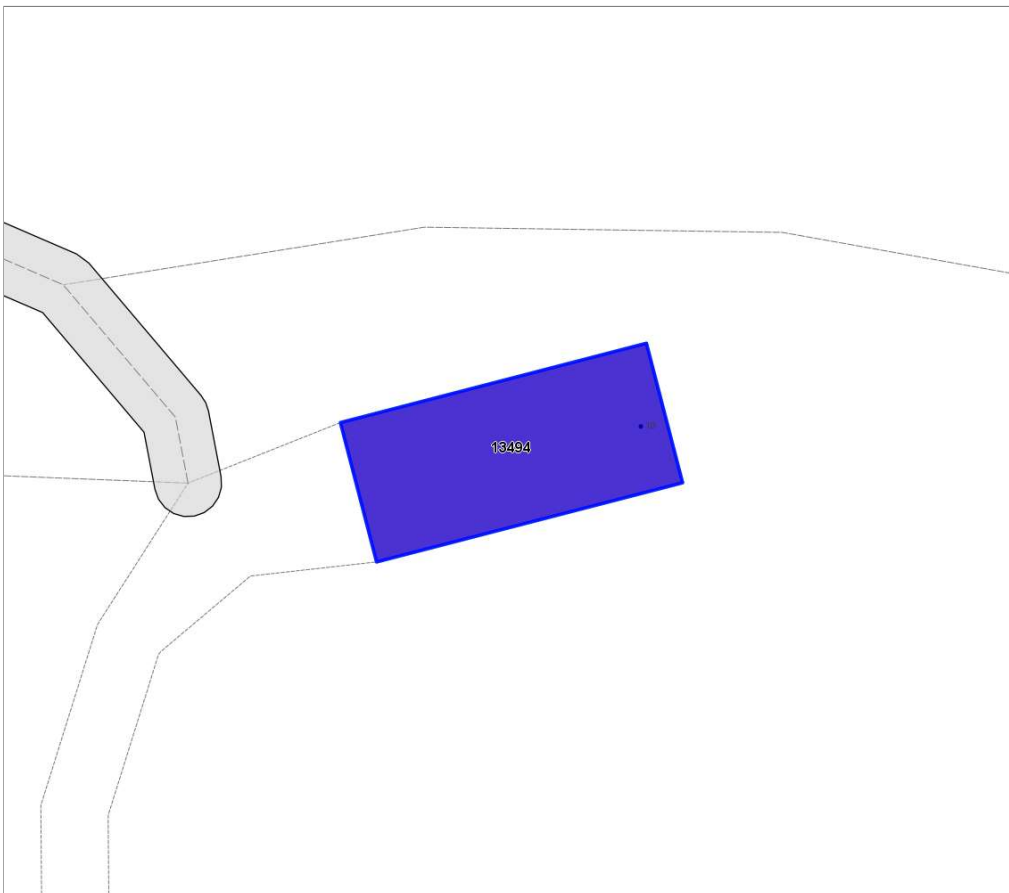
ID 13494



Catasto (1:5000)



Foto aerea 2019 (1:5000)



Informazioni sulla Scheda

- **Data rilevazione** 23/01/2023
- **Non rilevabile:** EDIFICIO INTERNO AL PARCO
- **N° elenco** ER.53
- **Località** VIA VALLE DEL CHIOMA 10
- **Denominazione** ALBERGO SOLITARIO DEI PASTORI



Informazioni sull'Edificio 13494

Unità volumetriche dell'Edificio 13494

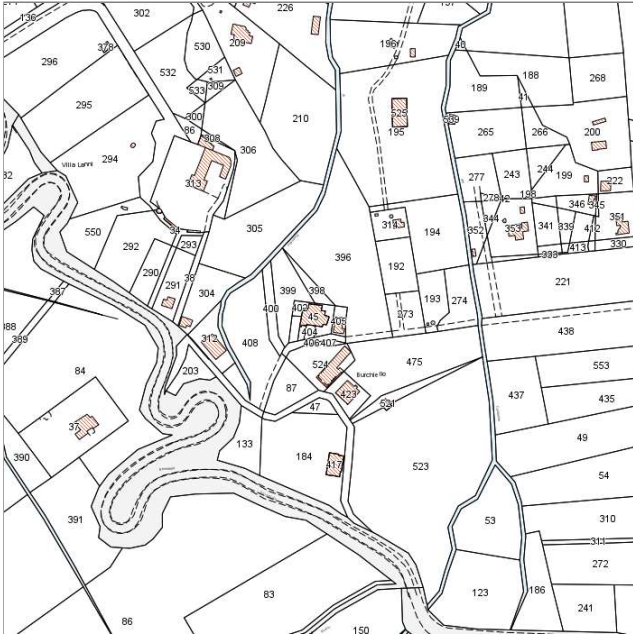
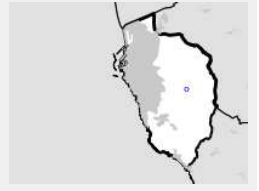
N°	Foglio	Particella	Superficie coperta CTR (m ²)	N° piani	Piani interrati	Mansarda
45936	77	53	161.02			





Report Scheda Edifici patrimonio rurale N°97

Edifici associati alla Scheda:
ID 15154 ID 19339



Catasto (1:5000)


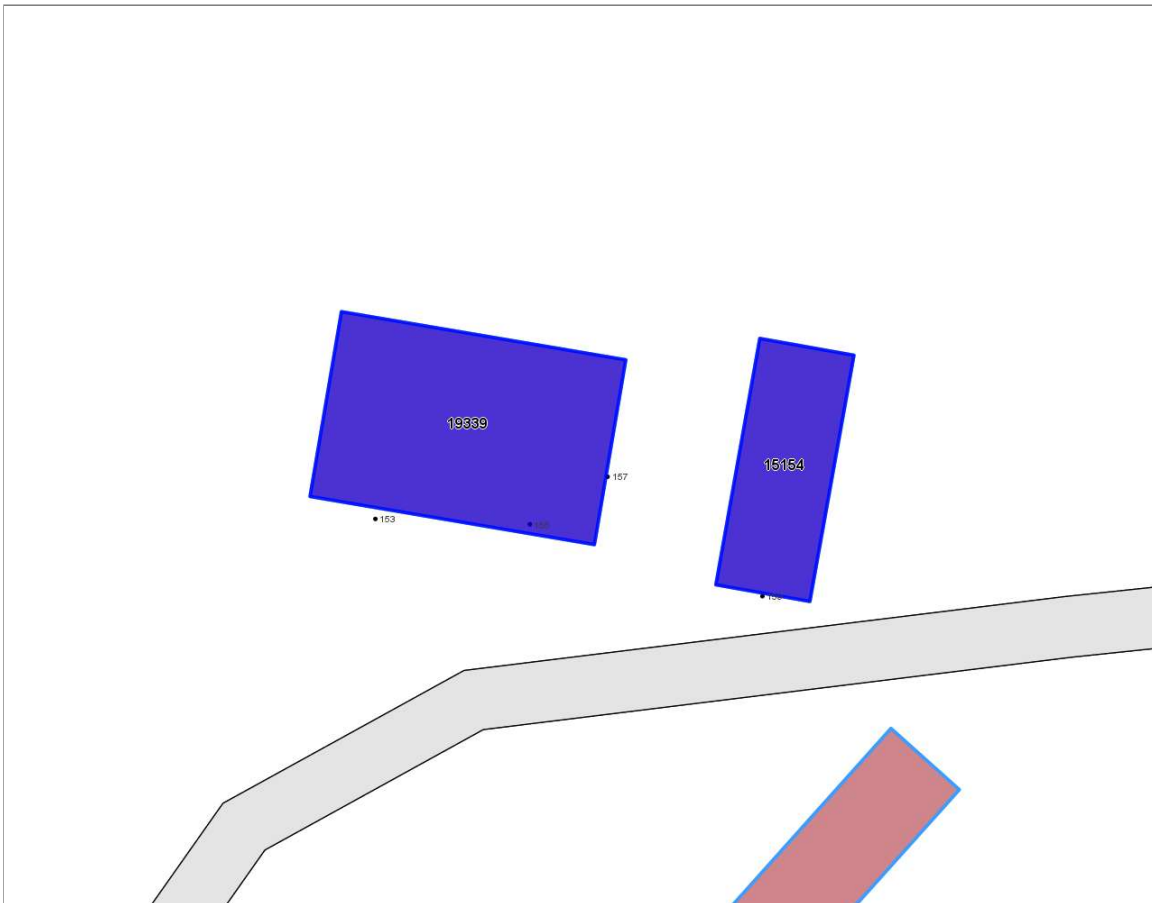


Foto aerea 2019 (1:5000)



Informazioni sulla Scheda

- **Data rilevazione** 03/08/2022
- **Non rilevabile:** NON RILEVABILE SENZA SOPRALLUOGO
- **N° elenco** ER.54
- **Località** LIMONCINO
- **Denominazione** PODERE DI PASTURRE
- **Morfologia territoriale** Pianura
- **Localizzazione territoriale** ambito rurale
- **Paesaggio culturale** altro
- **Tipologia viabilità di accesso** strada asfaltata



Informazioni sull'Edificio 15154

Unità volumetriche dell'Edificio 15154

N°	Foglio	Particella	Superficie coperta CTR (m ²)	N° piani	Piani interrati	Mansarda
47351	57	405	102.17			

Caratteristiche generali

- **Tipologia rilievo:** edificio non rilevabile
- **Proprietà:** privato

Caratteristiche architettoniche e strutturali

- **Tipologia copertura:** capanna
- **Manto di copertura:** in laterizio

Informazioni sull'Edificio 19339

Unità volumetriche dell'Edificio 19339

N°	Foglio	Particella	Superficie coperta CTR (m ²)	N° piani	Piani interrati	Mansarda
47352	57	45	231.09			

Caratteristiche generali

- **Tipologia rilievo:** edificio non rilevabile
caratteristiche architettoniche non rilevabili
casa isolata su lotto
- **Proprietà:** privato

Caratteristiche architettoniche e strutturali

- **Tipologia copertura:** capanna
- **Manto di copertura:** in laterizio

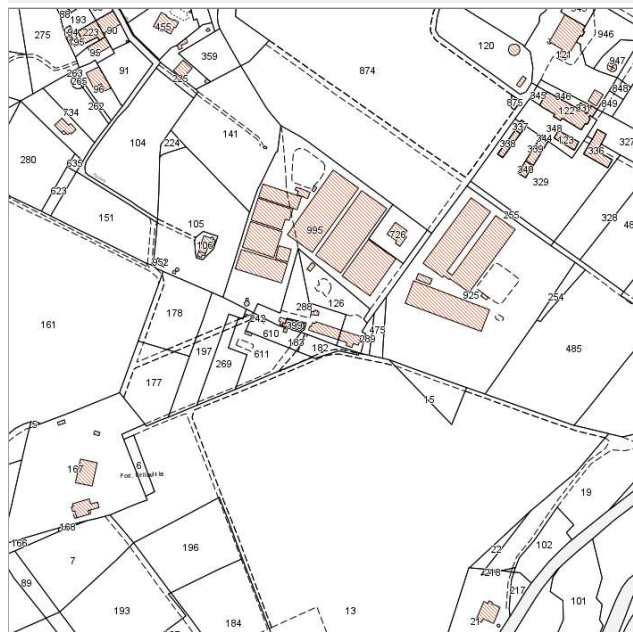




Report Scheda Edifici *patrimonio rurale N°107*

Edifici associati alla Scheda:

ID 5529 | ID 14497 | ID 15623 | ID 15624 | ID 24082 | ID 33561



Catasto (1:5000)



Foto aerea 2019 (1:5000)



Informazioni sulla Scheda

- **Data rilevazione** 05/08/2022
- **N° elenco** ER.55
- **Località** VIA DEI SALICI
- **Denominazione** PODERE PIANACCE
- **Morfologia territoriale** Pianura
- **Localizzazione territoriale** ambito rurale
- **Paesaggio culturale** altro|in abbandono
- **Elementi della percezione paesaggistica** assenti
- **Tipologia viabilità di accesso** strada asfaltata
- **Area di pertinenza** giardino
- **Attrezzature e servizi delle aree di pertinenza** piscina
- **Presenza di alberature di pregio** no



Informazioni sull'Edificio 5529

Unità volumetriche dell'Edificio 5529

N°	Foglio	Particella	Superficie coperta CTR (m ²)	N° piani	Piani interrati	Mansarda
27210	71	399	92.32			
46283	71	399	51.75			

Caratteristiche generali

- **Tipologia rilievo:** caratteristiche architettoniche non rilevabili edificio di matrice rurale
- **Proprietà:** privato
- **Stato di conservazione:** sufficiente
- **Stato di utilizzo:** occupato
- **Stato di trasformazione:** trasformazione congrua all'impianto originario

Caratteristiche architettoniche e strutturali

- **Tipologia copertura:** a falda unica inclinata
- **Manto di copertura:** in laterizio
- **Docce e pluviali:** in rame
- **Gronda:** in legno
- **Finitura esterna muratura:** intonaco

Informazioni sull'Edificio 14497

Unità volumetriche dell'Edificio 14497

N°	Foglio	Particella	Superficie coperta CTR (m ²)	N° piani	Piani interrati	Mansarda
20831	71	126	7.39			
20832	71	126	105.32			
27223	71	126	63.12			

Caratteristiche generali

- **Tipologia rilievo:** caratteristiche architettoniche non rilevabili edificio di matrice rurale
- **Proprietà:** privato
- **Stato di conservazione:** buono
- **Stato di utilizzo:** occupato
- **Stato di trasformazione:** trasformazione congrua all'impianto originario

Caratteristiche architettoniche e strutturali

- **Tipologia copertura:** capanna
- **Manto di copertura:** in laterizio
- **Docce e pluviali:** in rame
- **Gronda:** in legno
- **Finitura esterna muratura:** intonaco

Informazioni sull'Edificio 15623

Unità volumetriche dell'Edificio 15623

N°	Foglio	Particella	Superficie coperta CTR (m ²)	N° piani	Piani interrati	Mansarda
49657	71	288	25.2			

Caratteristiche generali

- **Tipologia rilievo:** caratteristiche architettoniche non rilevabili edificio di matrice rurale
- **Proprietà:** privato
- **Stato di conservazione:** sufficiente
- **Stato di utilizzo:** occupato
- **Stato di trasformazione:** nessuna

Caratteristiche architettoniche e strutturali

- **Tipologia copertura:** a falda unica inclinata
- **Manto di copertura:** in laterizio
- **Finitura esterna muratura:** intonaco

Informazioni sull'Edificio 15624

Unità volumetriche dell'Edificio 15624

N°	Foglio	Particella	Superficie coperta CTR (m ²)	N° piani	Piani interrati	Mansarda
11601	71	288	18.56			
11602	71	288	88.2			
49656	71	288	66.93			

Caratteristiche generali

Caratteristiche architettoniche e strutturali



- **Tipologia rilievo:** caratteristiche architettoniche non rilevabili edificio di matrice rurale
- **Proprietà:** privato
- **Stato di conservazione:** buono
- **Stato di utilizzo:** occupato
- **Stato di trasformazione:** trasformazione congrua all'impianto originario
- **Tipologia copertura:** capanna
- **Manto di copertura:** in laterizio
- **Docce e pluviali:** in rame
- **Gronda:** in legno
- **Finitura esterna muratura:** intonaco

Informazioni sull'Edificio 24082

Unità volumetriche dell'Edificio 24082

N°	Foglio	Particella	Superficie coperta CTR (m ²)	N° piani	Piani interrati	Mansarda
27157			91.19			

Caratteristiche generali

- **Tipologia rilievo:** annesso - baracca caratteristiche architettoniche non rilevabili
- **Proprietà:** privato
- **Stato di conservazione:** insufficiente
- **Stato di utilizzo:** occupato
- **Stato di trasformazione:** nessuna

Caratteristiche architettoniche e strutturali

- **Tipologia copertura:** a falda unica inclinata
- **Manto di copertura:** altro

Informazioni sull'Edificio 33561

Unità volumetriche dell'Edificio 33561

N°	Foglio	Particella	Superficie coperta CTR (m ²)	N° piani	Piani interrati	Mansarda
55286	71	288	16.72			

Caratteristiche generali

- **Tipologia rilievo:** edificio non rilevabile



Rilievi fotografici

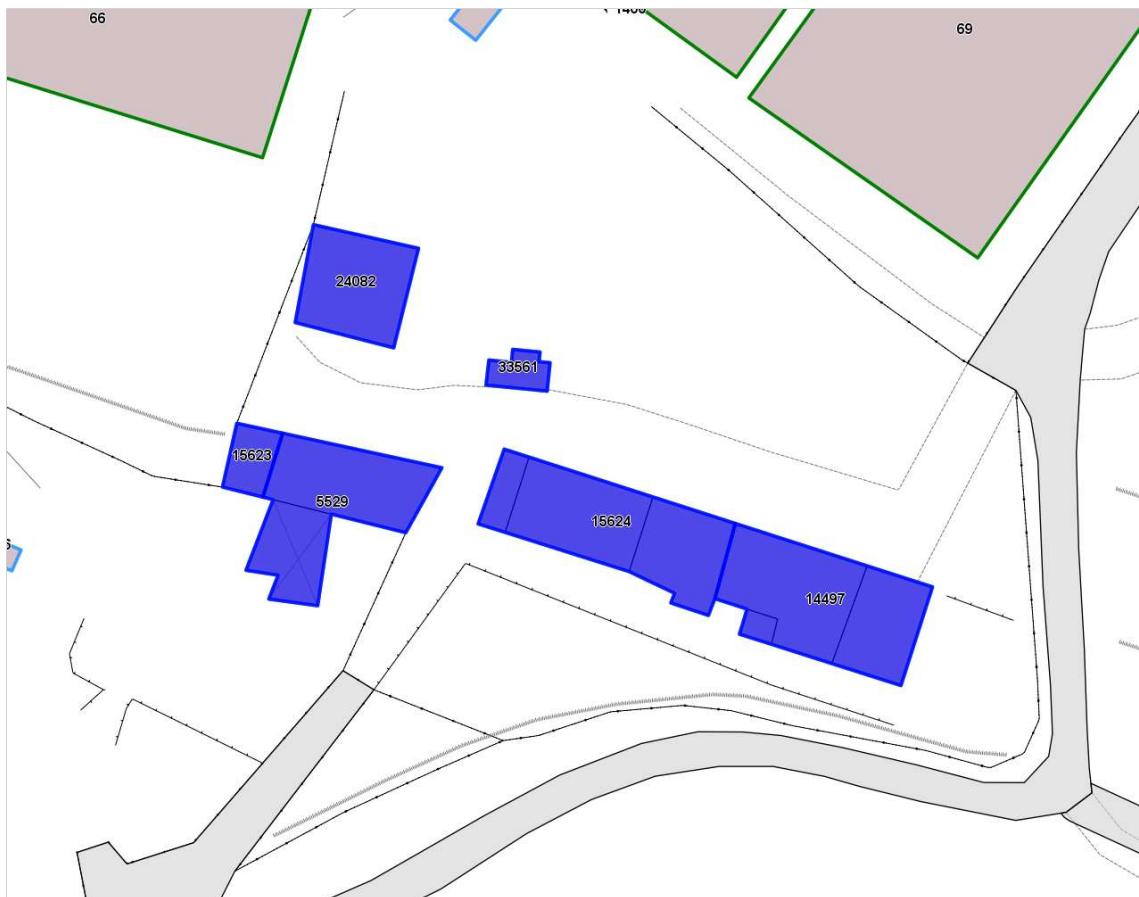


FOTO n° 1400 (pertinenza)

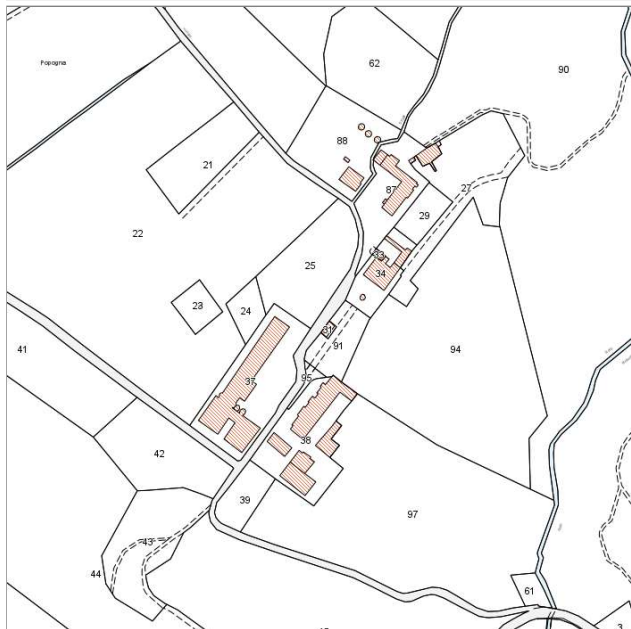




Report Scheda Edifici *patrimonio rurale N°120*

Edifici associati alla Scheda:

ID 419 | ID 1901 | ID 1902 | ID 1903 | ID 2426 | ID 11004 | ID 16122 | ID 16123 | ID 16124 | ID 16125 | ID 31759 | ID 32588 | ID 32589 | ID 32590 | ID 32592



Catasto (1:5000)




Foto aerea 2019 (1:5000)



Informazioni sulla Scheda

- **Data rilevazione** 19/08/2022
- **N° elenco** ER.56
- **Località** POPOGNA
- **Denominazione** POPOGNA NUOVA
- **Morfologia territoriale** Pendio
- **Localizzazione territoriale** ambito rurale
- **Paesaggio culturale** aree boscate|oliveti|coltivi annuali
- **Elementi della percezione paesaggistica** presenza di belvedere|presenza di coni visivi
- **Tipologia viabilità di accesso** viale alberato|strada bianca/sterrata carrabile
- **Area di pertinenza** aia
cortile
giardino
- **Presenza di alberature di pregio** si



Informazioni sull'Edificio 419

Unità volumetriche dell'Edificio 419

N°	Foglio	Particella	Superficie coperta CTR (m ²)	N° piani	Piani interrati	Mansarda
47510	60	31	69.94			

Caratteristiche generali

- **Tipologia rilievo:** annesso (generico)
- **Proprietà:** privato
- **Stato di conservazione:** sufficiente
- **Stato di utilizzo:** parzialmente occupato
- **Stato di trasformazione:** nessuna

Caratteristiche architettoniche e strutturali

- **Tipologia copertura:** a falda unica inclinata
- **Manto di copertura:** in laterizio
- **Docce e pluviali:** in pvc
- **Gronda:** altro
- **Finitura esterna muratura:** intonaco
- **Infissi:** altro
- **Oscuramenti:** assenti

Informazioni sull'Edificio 1901

Unità volumetriche dell'Edificio 1901

N°	Foglio	Particella	Superficie coperta CTR (m ²)	N° piani	Piani interrati	Mansarda
47634	60	37	886.43			

Caratteristiche generali

- **Tipologia rilievo:** capannone
- **Proprietà:** privato
- **Stato di conservazione:** insufficiente
- **Stato di utilizzo:** parzialmente occupato
- **Stato di trasformazione:** nessuna

Caratteristiche architettoniche e strutturali

- **Tipologia copertura:** altro
- **Manto di copertura:** altro
- **Docce e pluviali:** in pvc
- **Gronda:** in cemento
- **Finitura esterna muratura:** intonaco a faccia vista
- **Oscuramenti:** assenti

Informazioni sull'Edificio 1902

Unità volumetriche dell'Edificio 1902

N°	Foglio	Particella	Superficie coperta CTR (m ²)	N° piani	Piani interrati	Mansarda
47633	60	37	288.33			

Caratteristiche generali

- **Tipologia rilievo:** annesso agricolo - tettoia caratteristiche architettoniche non rilevabili
- **Proprietà:** privato
- **Stato di conservazione:** sufficiente
- **Stato di utilizzo:** parzialmente occupato
- **Stato di trasformazione:** nessuna

Caratteristiche architettoniche e strutturali

- **Tipologia copertura:** altro
- **Manto di copertura:** altro
- **Docce e pluviali:** assenti
- **Gronda:** altro
- **Finitura esterna muratura:** altro
- **Infissi:** altro
- **Oscuramenti:** assenti

Informazioni sull'Edificio 1903

Unità volumetriche dell'Edificio 1903

N°	Foglio	Particella	Superficie coperta CTR (m ²)	N° piani	Piani interrati	Mansarda
47632	60	37	350.81			

Caratteristiche generali

- **Tipologia rilievo:** annesso agricolo - tettoia
- **Proprietà:** privato
- **Stato di conservazione:** sufficiente
- **Stato di utilizzo:** occupato
- **Stato di trasformazione:** nessuna

Caratteristiche architettoniche e strutturali

- **Tipologia copertura:** altro
- **Manto di copertura:** altro
- **Docce e pluviali:** assenti
- **Gronda:** altro
- **Finitura esterna muratura:** altro



Informazioni sull'Edificio 2426

Unità volumetriche dell'Edificio 2426

N°	Foglio	Particella	Superficie coperta CTR (m ²)	N° piani	Piani interrati	Mansarda
47362	60	88	199.66			

Caratteristiche generali

- **Tipologia rilievo:** edificio di matrice rurale casa isolata su lotto di matrice rurale
- **Proprietà:** privato
- **Stato di conservazione:** insufficiente
- **Stato di utilizzo:** parzialmente occupato
- **Stato di trasformazione:** nessuna

Caratteristiche architettoniche e strutturali

- **Tipologia copertura:** padiglione
- **Manto di copertura:** in laterizio
- **Docce e pluviali:** in pvc
- **Gronda:** in legno
- **Finitura esterna muratura:** intonaco
- **Infissi:** in legno
- **Oscuramenti:** assenti

Informazioni sull'Edificio 11004

Unità volumetriche dell'Edificio 11004

N°	Foglio	Particella	Superficie coperta CTR (m ²)	N° piani	Piani interrati	Mansarda
47363	60	87	462.25			

Caratteristiche generali

- **Tipologia rilievo:** caratteristiche architettoniche non rilevabili casa isolata su lotto di matrice rurale
- **Proprietà:** privato

Caratteristiche architettoniche e strutturali

- **Tipologia copertura:** capanna
- **Manto di copertura:** in laterizio
- **Gronda:** in cemento in legno
- **Finitura esterna muratura:** intonaco a faccia vista
- **Infissi:** in alluminio in legno
- **Oscuramenti:** scuri esterni

Informazioni sull'Edificio 16122

Unità volumetriche dell'Edificio 16122

N°	Foglio	Particella	Superficie coperta CTR (m ²)	N° piani	Piani interrati	Mansarda
47631	60	38	228.2			

Caratteristiche generali

- **Tipologia rilievo:** caratteristiche architettoniche non rilevabili edificio di matrice rurale
- **Proprietà:** privato

Informazioni sull'Edificio 16123

Unità volumetriche dell'Edificio 16123

N°	Foglio	Particella	Superficie coperta CTR (m ²)	N° piani	Piani interrati	Mansarda
47630	60	38	453.17			

Caratteristiche generali

- **Tipologia rilievo:** edificio (generico) capannone
- **Proprietà:** privato
- **Stato di conservazione:** insufficiente
- **Stato di utilizzo:** in abbandono
- **Stato di trasformazione:** nessuna

Caratteristiche architettoniche e strutturali

- **Tipologia copertura:** altro capanna
- **Manto di copertura:** altro in laterizio
- **Docce e pluviali:** assenti
- **Gronda:** in cemento



- **Finitura esterna muratura:** intonaco
- **Infissi:** in legno
- **Oscuramenti:** assenti

Informazioni sull'Edificio 16124

Unità volumetriche dell'Edificio 16124

N°	Foglio	Particella	Superficie coperta CTR (m ²)	N° piani	Piani interrati	Mansarda
47357	60	38	516.39			

Caratteristiche generali

- **Tipologia rilievo:** edificio non rilevabile
- **Proprietà:** privato

Informazioni sull'Edificio 16125

Unità volumetriche dell'Edificio 16125

N°	Foglio	Particella	Superficie coperta CTR (m ²)	N° piani	Piani interrati	Mansarda
47339	60	38	149.44			

Caratteristiche generali

- **Tipologia rilievo:** edificio (generico)
- **Proprietà:** privato
- **Stato di conservazione:** insufficiente
- **Stato di utilizzo:** in abbandono
- **Stato di trasformazione:** nessuna

Caratteristiche architettoniche e strutturali

- **Tipologia copertura:** padiglione
- **Manto di copertura:** in laterizio
- **Docce e pluviali:** in pvc
- **Gronda:** in legno
- **Finitura esterna muratura:** intonaco
- **Infissi:** in legno
- **Oscuramenti:** assenti

Informazioni sull'Edificio 31759

Unità volumetriche dell'Edificio 31759

N°	Foglio	Particella	Superficie coperta CTR (m ²)	N° piani	Piani interrati	Mansarda
53419	60	33	74.04			

Caratteristiche generali

- **Tipologia rilievo:** edificio specialistico - religioso
- **Proprietà:** privato
- **Stato di conservazione:** sufficiente
- **Stato di utilizzo:** parzialmente occupato
- **Stato di trasformazione:** nessuna

Caratteristiche architettoniche e strutturali

- **Tipologia copertura:** capanna
- **Manto di copertura:** in laterizio
- **Docce e pluviali:** in pvc
- **Gronda:** in legno
- **Finitura esterna muratura:** intonaco
- **Infissi:** in legno
- **Oscuramenti:** assenti
- **Presenza di elementi architettonici e decorativi esterni di pregio:** elementi decorativi riquadrature aperture

Informazioni sull'Edificio 32588

Unità volumetriche dell'Edificio 32588

N°	Foglio	Particella	Superficie coperta CTR (m ²)	N° piani	Piani interrati	Mansarda
54299	60	87	189.48			

Caratteristiche generali

- **Tipologia rilievo:** edificio non rilevabile
- **Proprietà:** privato

Caratteristiche architettoniche e strutturali

- **Tipologia copertura:** piana



Informazioni sull'Edificio 32589

Unità volumetriche dell'Edificio 32589

N°	Foglio	Particella	Superficie coperta CTR (m ²)	N° piani	Piani interrati	Mansarda
54301	60	88	9,8			

Caratteristiche generali

- **Tipologia rilievo:** edificio non rilevabile annesso (generico)
- **Proprietà:** privato

Informazioni sull'Edificio 32590

Unità volumetriche dell'Edificio 32590

N°	Foglio	Particella	Superficie coperta CTR (m ²)	N° piani	Piani interrati	Mansarda
53420	60	34	457,77			

Caratteristiche generali

- **Tipologia rilievo:** edificio (generico) casa isolata su lotto di matrice rurale
- **Proprietà:** privato
- **Stato di conservazione:** sufficiente
- **Stato di utilizzo:** parzialmente occupato
- **Stato di trasformazione:** nessuna

Caratteristiche architettoniche e strutturali

- **Tipologia copertura:** padiglione capanna
- **Manto di copertura:** in laterizio
- **Docce e pluviali:** in rame
- **Gronda:** in legno
- **Finitura esterna muratura:** intonaco
- **Infissi:** in legno
- **Oscuramenti:** persiane in legno
- **Presenza di elementi architettonici e decorativi esterni di pregio:** elementi decorativi riquadrature aperture comignoli camini corpo scala esterno

Informazioni sull'Edificio 32592

Unità volumetriche dell'Edificio 32592

N°	Foglio	Particella	Superficie coperta CTR (m ²)	N° piani	Piani interrati	Mansarda
54303	60	23	5,32			

Caratteristiche generali

- **Tipologia rilievo:** annesso (generico) caratteristiche architettoniche non rilevabili
- **Proprietà:** privato



Rilievi fotografici

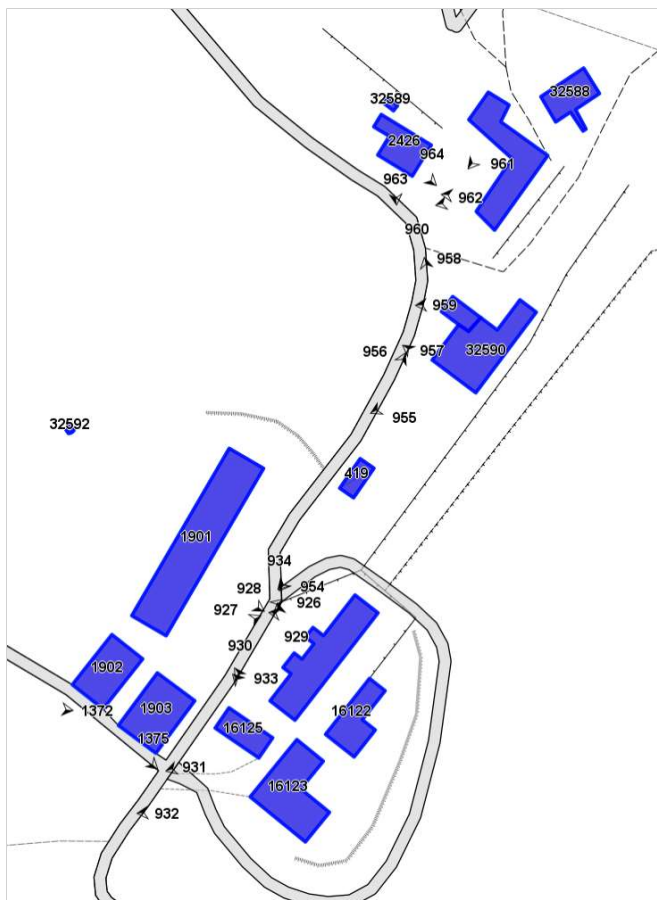


FOTO n° 1372 (pertinenza)



FOTO n° 1373 (pertinenza)



FOTO n° 1374 (pertinenza)



FOTO n° 934 (edificio 419)



FOTO n° 925 (edificio 1901)



FOTO n° 927 (edificio 1902)



FOTO n° 1375 (edificio 1902)



FOTO n° 926 (edificio 1903)



FOTO n° 963 (edificio 2426)



FOTO n° 964 (edificio 2426)



FOTO n° 960 (edificio 11004)



FOTO n° 961 (edificio 11004)



FOTO n° 962 (edificio 11004)



FOTO n° 932 (edificio 16123)



FOTO n° 933 (edificio 16123)



FOTO n° 928 (edificio 16124)



FOTO n° 929 (edificio 16124)



FOTO n° 930 (edificio 16125)



FOTO n° 931 (edificio 16125)



FOTO n° 958 (edificio 31759)



FOTO n° 959 (edificio 31759)



FOTO n° 954 (edificio 32590)



FOTO n° 955 (edificio 32590)



FOTO n° 956 (edificio 32590)



FOTO n° 957 (edificio 32590)





Report Scheda Edifici *patrimonio rurale* N°119

Edifici associati alla Scheda:

ID 7506 ID 17608 ID 17609 ID 25024



Catasto (1:5000)


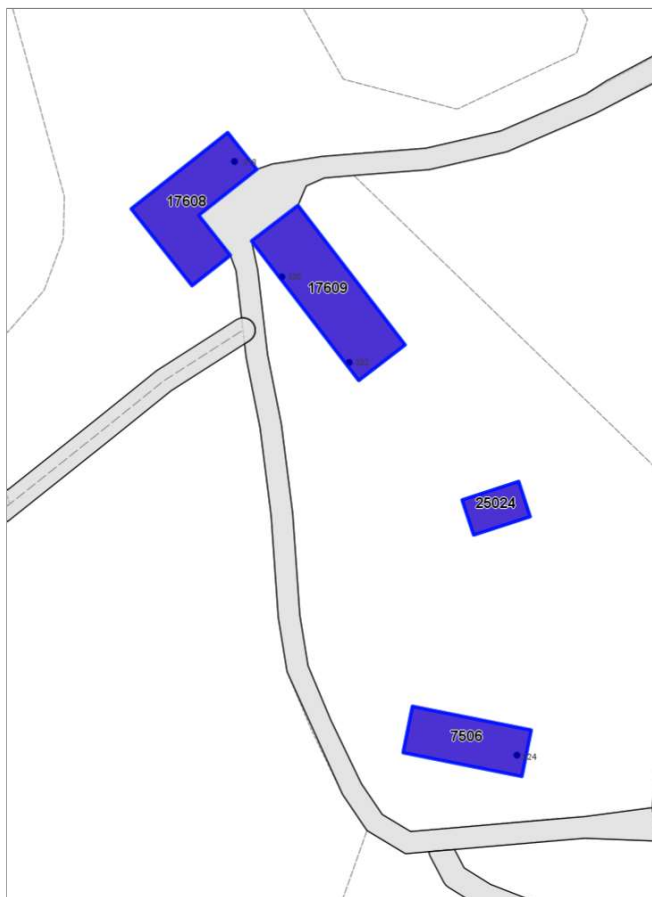


Foto aerea 2019 (1:5000)



Informazioni sulla Scheda

- **Data rilevazione** 19/08/2022
- **Non rilevabile:** Edifici non accessibili
- **N° elenco** ER.57
- **Località** POPOGNA VECCHIA
- **Denominazione** POPOGNA VECCHIA
- **Morfologia territoriale** Pendio
- **Localizzazione territoriale** ambito rurale
- **Paesaggio culturale** aree boscate|coltivi annuali
- **Elementi della percezione paesaggistica** presenza di coni visivi
- **Tipologia viabilità di accesso** strada bianca/sterrata carrabile
- **Area di pertinenza** aia
- **Presenza di alberature di pregio** no



Informazioni sull'Edificio 7506

Unità volumetriche dell'Edificio 7506

N°	Foglio	Particella	Superficie coperta CTR (m ²)	N° piani	Piani interrati	Mansarda
47337	77	69	149.57			

Caratteristiche generali

- **Tipologia rilievo:** edificio non rilevabile casa isolata su lotto di matrice rurale
- **Proprietà:** privato
- **Stato di conservazione:** sufficiente
- **Stato di utilizzo:** occupato
- **Stato di trasformazione:** nessuna

Caratteristiche architettoniche e strutturali

- **Tipologia copertura:** capanna
- **Manto di copertura:** in laterizio
- **Docce e pluviali:** in pvc in rame
- **Gronda:** in cemento
- **Finitura esterna muratura:** intonaco cemento
- **Infissi:** in alluminio

Informazioni sull'Edificio 17608

Unità volumetriche dell'Edificio 17608

N°	Foglio	Particella	Superficie coperta CTR (m ²)	N° piani	Piani interrati	Mansarda
47354	77	72	216.1			

Caratteristiche generali

- **Tipologia rilievo:** edificio non rilevabile caratteristiche architettoniche non rilevabili casa isolata su lotto di matrice rurale
- **Proprietà:** privato
- **Stato di conservazione:** insufficiente
- **Stato di utilizzo:** in abbandono
- **Stato di trasformazione:** nessuna

Caratteristiche architettoniche e strutturali

- **Tipologia copertura:** capanna
- **Manto di copertura:** in laterizio
- **Docce e pluviali:** in rame
- **Gronda:** in legno
- **Finitura esterna muratura:** intonaco
- **Infissi:** in legno
- **Oscuramenti:** assenti

Informazioni sull'Edificio 17609

Unità volumetriche dell'Edificio 17609

N°	Foglio	Particella	Superficie coperta CTR (m ²)	N° piani	Piani interrati	Mansarda
47353	77	72	268.77			

Caratteristiche generali

- **Tipologia rilievo:** edificio non rilevabile caratteristiche architettoniche non rilevabili casa isolata su lotto di matrice rurale
- **Proprietà:** privato
- **Stato di conservazione:** insufficiente
- **Stato di utilizzo:** in abbandono
- **Stato di trasformazione:** trasformazione che ha alterato l'impianto originario

Caratteristiche architettoniche e strutturali

- **Tipologia copertura:** capanna
- **Manto di copertura:** in laterizio
- **Docce e pluviali:** in rame
- **Finitura esterna muratura:** intonaco in pietra
- **Infissi:** in legno
- **Oscuramenti:** assenti

Informazioni sull'Edificio 25024

Unità volumetriche dell'Edificio 25024

N°	Foglio	Particella	Superficie coperta CTR (m ²)	N° piani	Piani interrati	Mansarda
51913	77	69	57.41			

Caratteristiche generali

- **Tipologia rilievo:** edificio non rilevabile annesso (generico) caratteristiche architettoniche non rilevabili
- **Proprietà:** privato





Rilievi fotografici

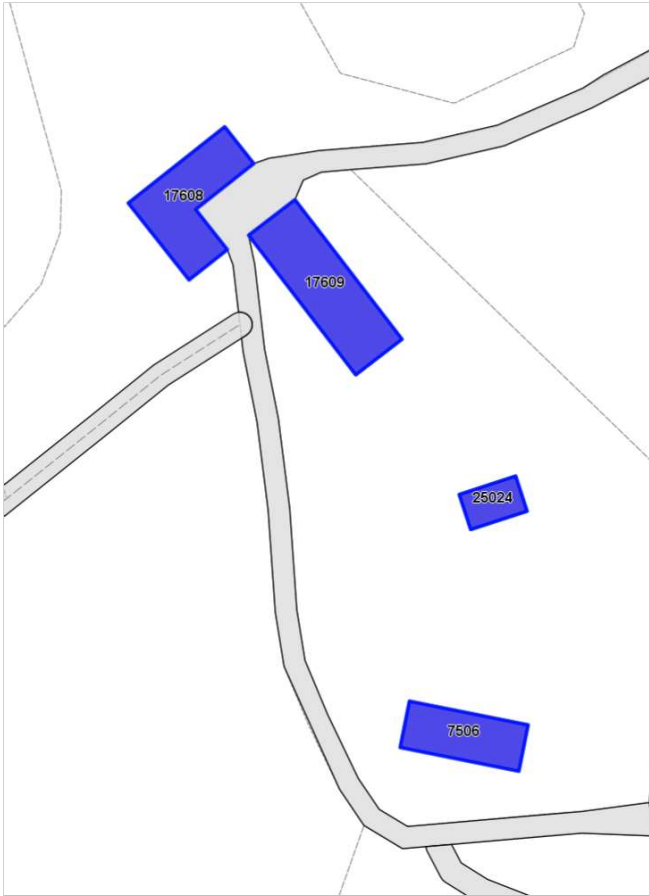


FOTO n° 923 (edificio 17609)



FOTO n° 924 (edificio 17609)

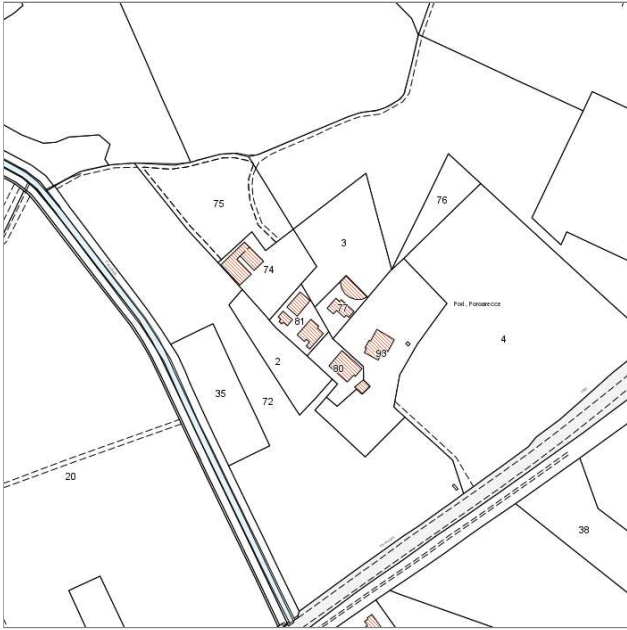




Report Scheda Edifici *patrimonio rurale N°11*

Edifici associati alla Scheda:

ID 3463 | ID 10354 | ID 10355 | ID 10356 | ID 13143 | ID 13144 | ID 14674 | ID 15548 | ID 15549 | ID 29788 | ID 29789 | ID 29790



Catasto (1:5000)



Foto aerea 2019 (1:5000)



Informazioni sulla Scheda

- **Data rilevazione** 16/06/2022
- **N° elenco** ER.58
- **Località** PORCARECCE
- **Denominazione** PODERE DELLE PORCARECCE
- **Morfologia territoriale** Pianura
- **Localizzazione territoriale** ambito rurale
- **Paesaggio culturale** coltivi annuali
- **Elementi della percezione paesaggistica** presenza di coni visivi
- **Tipologia viabilità di accesso** strada asfaltata
- **Area di pertinenza** cortile
giardino
- **Presenza di alberature di pregio** no



Informazioni sull'Edificio 3463

Unità volumetriche dell'Edificio 3463

N°	Foglio	Particella	Superficie coperta CTR (m ²)	N° piani	Piani interrati	Mansarda
11622	23	77	9,98			
22161	23	77	24,82			
22165	23	77	84,61			

Caratteristiche generali

- **Tipologia rilievo:** casa isolata su lotto di matrice rurale
- **Proprietà:** privato
- **Stato di conservazione:** buono
- **Stato di utilizzo:** occupato
- **Stato di trasformazione:** trasformazione che ha alterato l'impianto originario

Caratteristiche architettoniche e strutturali

- **Tipologia copertura:** capanna
- **Manto di copertura:** in laterizio
- **Docce e pluviali:** in rame
- **Gronda:** in legno
- **Finitura esterna muratura:** intonaco
- **Infissi:** in alluminio
- **Oscuramenti:** persiane in alluminio ferro pvc

Informazioni sull'Edificio 10354

Unità volumetriche dell'Edificio 10354

N°	Foglio	Particella	Superficie coperta CTR (m ²)	N° piani	Piani interrati	Mansarda
36124	23	81	57,05			

Caratteristiche generali

- **Tipologia rilievo:** annesso - baracca
- **Proprietà:** privato
- **Stato di conservazione:** insufficiente
- **Stato di utilizzo:** occupato
- **Stato di trasformazione:** nessuna

Caratteristiche architettoniche e strutturali

- **Tipologia copertura:** a falda unica inclinata
- **Manto di copertura:** altro
- **Docce e pluviali:** assenti
- **Gronda:** in legno
- **Finitura esterna muratura:** altro
- **Infissi:** altro
- **Oscuramenti:** assenti
scuri esterni

Informazioni sull'Edificio 10355

Unità volumetriche dell'Edificio 10355

N°	Foglio	Particella	Superficie coperta CTR (m ²)	N° piani	Piani interrati	Mansarda
21579	23	81	25,03			
21722	23	81	167,91			

Caratteristiche generali

- **Tipologia rilievo:** casa isolata su lotto
- **Proprietà:** privato
- **Stato di conservazione:** buono
- **Stato di utilizzo:** occupato
- **Stato di trasformazione:** nessuna

Caratteristiche architettoniche e strutturali

- **Tipologia copertura:** capanna
- **Manto di copertura:** in laterizio
- **Docce e pluviali:** in rame
- **Finitura esterna muratura:** intonaco

Informazioni sull'Edificio 10356

Unità volumetriche dell'Edificio 10356

N°	Foglio	Particella	Superficie coperta CTR (m ²)	N° piani	Piani interrati	Mansarda
21382	23	81	52,74			

Caratteristiche generali

- **Tipologia rilievo:** annesso (generico)
- **Proprietà:** privato
- **Stato di conservazione:** sufficiente
- **Stato di utilizzo:** occupato

Caratteristiche architettoniche e strutturali

- **Tipologia copertura:** capanna
- **Manto di copertura:** in laterizio
- **Docce e pluviali:** assenti
- **Gronda:** in legno



- **Stato di trasformazione:** nessuna
- **Finitura esterna muratura:** intonaco
- **Infissi:** altro
- **Oscuramenti:** scuri esterni

Informazioni sull'Edificio 13143

Unità volumetriche dell'Edificio 13143

N°	Foglio	Particella	Superficie coperta CTR (m ²)	N° piani	Piani interrati	Mansarda
21152	23	80	281,7			

Caratteristiche generali

- **Tipologia rilievo:** casa isolata su lotto
- **Proprietà:** privato
- **Stato di conservazione:** buono
- **Stato di utilizzo:** occupato
- **Stato di trasformazione:** nessuna

Caratteristiche architettoniche e strutturali

- **Tipologia copertura:** capanna
- **Manto di copertura:** in laterizio
- **Docce e pluviali:** in rame
- **Gronda:** in laterizio
- **Finitura esterna muratura:** intonaco
- **Infissi:** in legno
- **Oscuramenti:** persiane in legno
- **Presenza di elementi architettonici e decorativi esterni di pregio:** corpo scala esterno

Informazioni sull'Edificio 13144

Unità volumetriche dell'Edificio 13144

N°	Foglio	Particella	Superficie coperta CTR (m ²)	N° piani	Piani interrati	Mansarda
19900	23	80	38,41			

Caratteristiche generali

- **Tipologia rilievo:** annesso (generico)
- **Proprietà:** privato
- **Stato di conservazione:** sufficiente
- **Stato di utilizzo:** occupato
- **Stato di trasformazione:** nessuna

Caratteristiche architettoniche e strutturali

- **Tipologia copertura:** capanna
- **Manto di copertura:** in laterizio
- **Docce e pluviali:** in rame
- **Gronda:** in legno
- **Finitura esterna muratura:** intonaco in pietra
- **Infissi:** in legno
- **Oscuramenti:** scuri esterni

Informazioni sull'Edificio 14674

Unità volumetriche dell'Edificio 14674

N°	Foglio	Particella	Superficie coperta CTR (m ²)	N° piani	Piani interrati	Mansarda
44094	23	74	82,51			
47062	23	74	250,06			

Caratteristiche generali

- **Tipologia rilievo:** capannone
- **Proprietà:** privato
- **Stato di conservazione:** sufficiente
- **Stato di utilizzo:** occupato
- **Stato di trasformazione:** trasformazione che ha alterato l'impianto originario

Caratteristiche architettoniche e strutturali

- **Tipologia copertura:** capanna
- **Manto di copertura:** in laterizio
- **Docce e pluviali:** assenti
- **Gronda:** in cemento
- **Finitura esterna muratura:** intonaco
- **Infissi:** altro
- **Oscuramenti:** avvolgibili

Informazioni sull'Edificio 15548

Unità volumetriche dell'Edificio 15548

N°	Foglio	Particella	Superficie coperta CTR (m ²)	N° piani	Piani interrati	Mansarda
35985	23	93	10,57			



Caratteristiche generali

- **Tipologia rilievo:** edificio non rilevabile

Informazioni sull'Edificio 15549

Unità volumetriche dell'Edificio 15549

N°	Foglio	Particella	Superficie coperta CTR (m ²)	N° piani	Piani interrati	Mansarda
20154	23	93	33.65			
20158	23	93	230.91			

Caratteristiche generali

- **Tipologia rilievo:** casa isolata su lotto
- **Proprietà:** privato
- **Stato di conservazione:** buono
- **Stato di utilizzo:** occupato
- **Stato di trasformazione:** nessuna

Caratteristiche architettoniche e strutturali

- **Tipologia copertura:** padiglione
- **Manto di copertura:** in laterizio
- **Docce e pluviali:** in rame
- **Gronda:** in cemento
- **Finitura esterna muratura:** intonaco
- **Infissi:** in legno
- **Oscurementi:** persiane in legno

Informazioni sull'Edificio 29788

Unità volumetriche dell'Edificio 29788

N°	Foglio	Particella	Superficie coperta CTR (m ²)	N° piani	Piani interrati	Mansarda
40157			13.95			

Caratteristiche generali

- **Tipologia rilievo:** annesso agricolo - tettoia
- **Proprietà:** privato
- **Stato di conservazione:** buono
- **Stato di utilizzo:** occupato
- **Stato di trasformazione:** nessuna

Caratteristiche architettoniche e strutturali

- **Tipologia copertura:** a falda unica inclinata
- **Manto di copertura:** altro
- **Docce e pluviali:** assenti
- **Gronda:** altro
- **Finitura esterna muratura:** altro

Informazioni sull'Edificio 29789

Unità volumetriche dell'Edificio 29789

N°	Foglio	Particella	Superficie coperta CTR (m ²)	N° piani	Piani interrati	Mansarda
36190			15.21			

Caratteristiche generali

- **Tipologia rilievo:** edificio non rilevabile

Informazioni sull'Edificio 29790

Unità volumetriche dell'Edificio 29790

N°	Foglio	Particella	Superficie coperta CTR (m ²)	N° piani	Piani interrati	Mansarda
36278			12.22			

Caratteristiche generali

- **Tipologia rilievo:** annesso agricolo - tettoia
- **Proprietà:** privato
- **Stato di conservazione:** buono
- **Stato di utilizzo:** occupato

Caratteristiche architettoniche e strutturali

- **Tipologia copertura:** capanna
- **Manto di copertura:** altro
- **Docce e pluviali:** assenti
- **Finitura esterna muratura:** altro



Rilievi fotografici



FOTO n° 437 (pertinenza)



FOTO n° 439 (pertinenza)



FOTO n° 1066 (edificio 3463)



FOTO n° 1073 (edificio 3463)



FOTO n° 1069 (edificio 10355)



FOTO n° 1071 (edificio 10356)



FOTO n° 458 (edificio 13143)



FOTO n° 459 (edificio 13143)



FOTO n° 460 (edificio 13143)




FOTO n° 461 (edificio 13143)



FOTO n° 462 (edificio 13143)



FOTO n° 455 (edificio 13144)



FOTO n° 456 (edificio 13144)



FOTO n° 457 (edificio 13144)




FOTO n° 1072 (edificio 14674)



FOTO n° 1067 (edificio 15549)

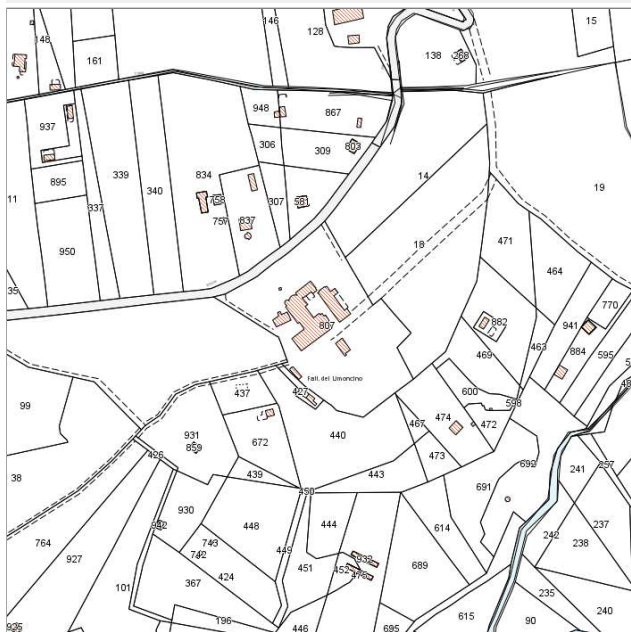
FOTO n° 1068 (edificio 15549)



Report Scheda Edifici patrimonio rurale N°69

Edifici associati alla Scheda:

ID 4050 ID 4051 ID 26838 ID 26840 ID 34610



Catasto (1:5000)


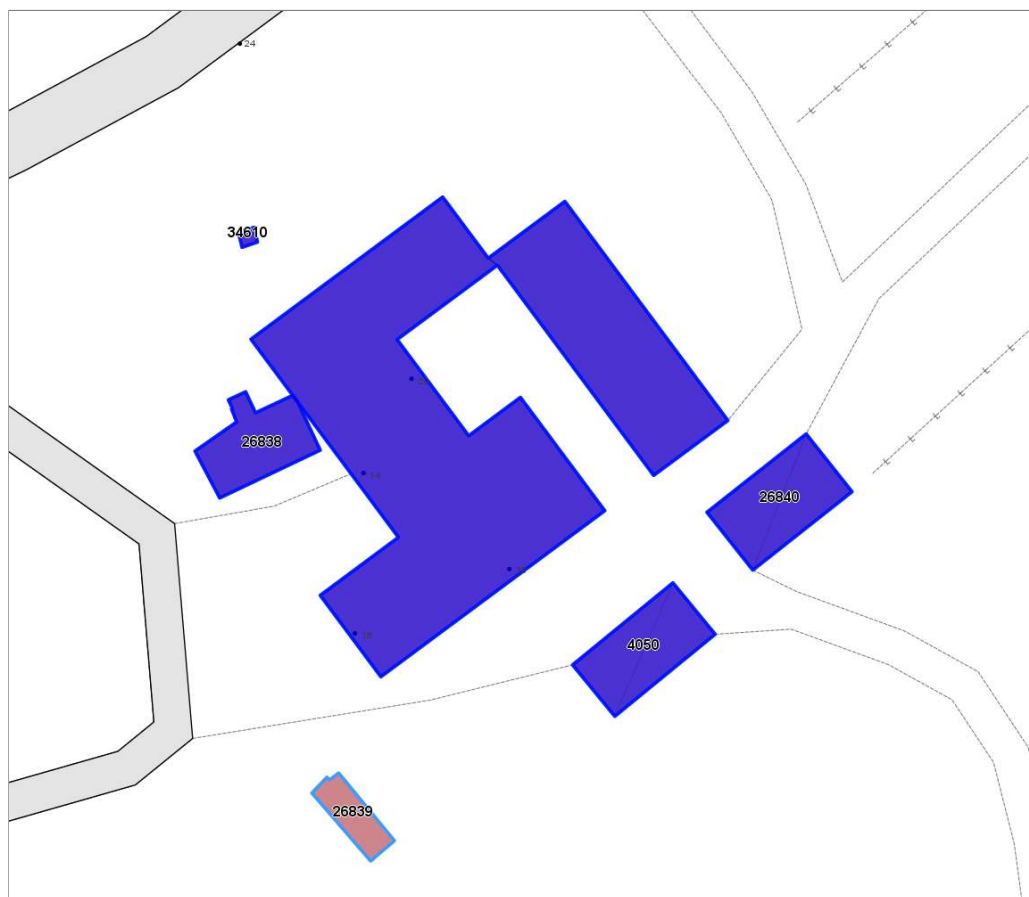


Foto aerea 2019 (1:5000)



Informazioni sulla Scheda

- **Data rilevazione** 18/07/2022
- **N° elenco** ER.59
- **Località** VIA DEL LIMONCINO
- **Denominazione** FATTORIA DELL'OROLOGIO
- **Morfologia territoriale** Pendio
- **Localizzazione territoriale** ambito rurale
- **Paesaggio culturale** oliveti|coltivi annuali
- **Elementi della percezione paesaggistica** presenza di belvedere
- **Tipologia viabilità di accesso** strada bianca/sterrata carrabile
- **Pertinenza** nessuna



Informazioni sull'Edificio 4050

Unità volumetriche dell'Edificio 4050

N°	Foglio	Particella	Superficie coperta CTR (m ²)	N° piani	Piani interrati	Mansarda
47526	51	807	99,91			

Caratteristiche generali

- **Tipologia rilievo:** annesso agricolo - tettoia annesso - baracca
- **Proprietà:** privato
- **Stato di conservazione:** insufficiente
- **Stato di utilizzo:** parzialmente occupato
- **Stato di trasformazione:** nessuna

Caratteristiche architettoniche e strutturali

- **Tipologia copertura:** capanna
- **Manto di copertura:** altro
- **Docce e pluviali:** assenti
- **Finitura esterna muratura:** altro
- **Oscuramenti:** assenti

Informazioni sull'Edificio 4051

Unità volumetriche dell'Edificio 4051

N°	Foglio	Particella	Superficie coperta CTR (m ²)	N° piani	Piani interrati	Mansarda
47151	51	807	815,73			
49143	51	807	292,19			

Caratteristiche generali

- **Tipologia rilievo:** fattoria con villa padronale
- **Proprietà:** privato
- **Stato di conservazione:** insufficiente
- **Stato di utilizzo:** parzialmente occupato
- **Stato di trasformazione:** trasformazione congrua all'impianto originario

Caratteristiche architettoniche e strutturali

- **Tipologia copertura:** a falda unica inclinata padiglione capanna
- **Manto di copertura:** in laterizio
- **Docce e pluviali:** in rame
- **Gronda:** in laterizio in cemento
- **Finitura esterna muratura:** intonaco
- **Infissi:** in legno
- **Oscuramenti:** persiane in legno
- **Presenza di elementi architettonici e decorativi esterni di pregio:** elementi decorativi riquadrature aperture balconi corpo scala esterno

Informazioni sull'Edificio 26838

Unità volumetriche dell'Edificio 26838

N°	Foglio	Particella	Superficie coperta CTR (m ²)	N° piani	Piani interrati	Mansarda
52235	51	807	83,08			

Caratteristiche generali

- **Tipologia rilievo:** annesso (generico)
- **Proprietà:** privato
- **Stato di conservazione:** insufficiente
- **Stato di utilizzo:** in abbandono
- **Stato di trasformazione:** nessuna

Caratteristiche architettoniche e strutturali

- **Tipologia copertura:** piana capanna
- **Manto di copertura:** altro in laterizio
- **Docce e pluviali:** assenti
- **Gronda:** in laterizio
- **Finitura esterna muratura:** intonaco

Informazioni sull'Edificio 26840

Unità volumetriche dell'Edificio 26840

N°	Foglio	Particella	Superficie coperta CTR (m ²)	N° piani	Piani interrati	Mansarda
47529			108,08			



Caratteristiche generali

- **Tipologia rilievo:** annesso - baracca
- **Proprietà:** privato
- **Stato di conservazione:** insufficiente
- **Stato di utilizzo:** occupato
- **Stato di trasformazione:** nessuna

Caratteristiche architettoniche e strutturali

- **Tipologia copertura:** piana
- **Manto di copertura:** altro
- **Docce e pluviali:** assenti
- **Gronda:** altro
- **Finitura esterna muratura:** altro
- **Infissi:** altro

Informazioni sull'Edificio 34610

Unità volumetriche dell'Edificio 34610

N°	Foglio	Particella	Superficie coperta CTR (m ²)	N° piani	Piani interrati	Mansarda
56354	51	807	2.95			

Caratteristiche generali

- **Tipologia rilievo:** edificio non rilevabile



Rilievi fotografici

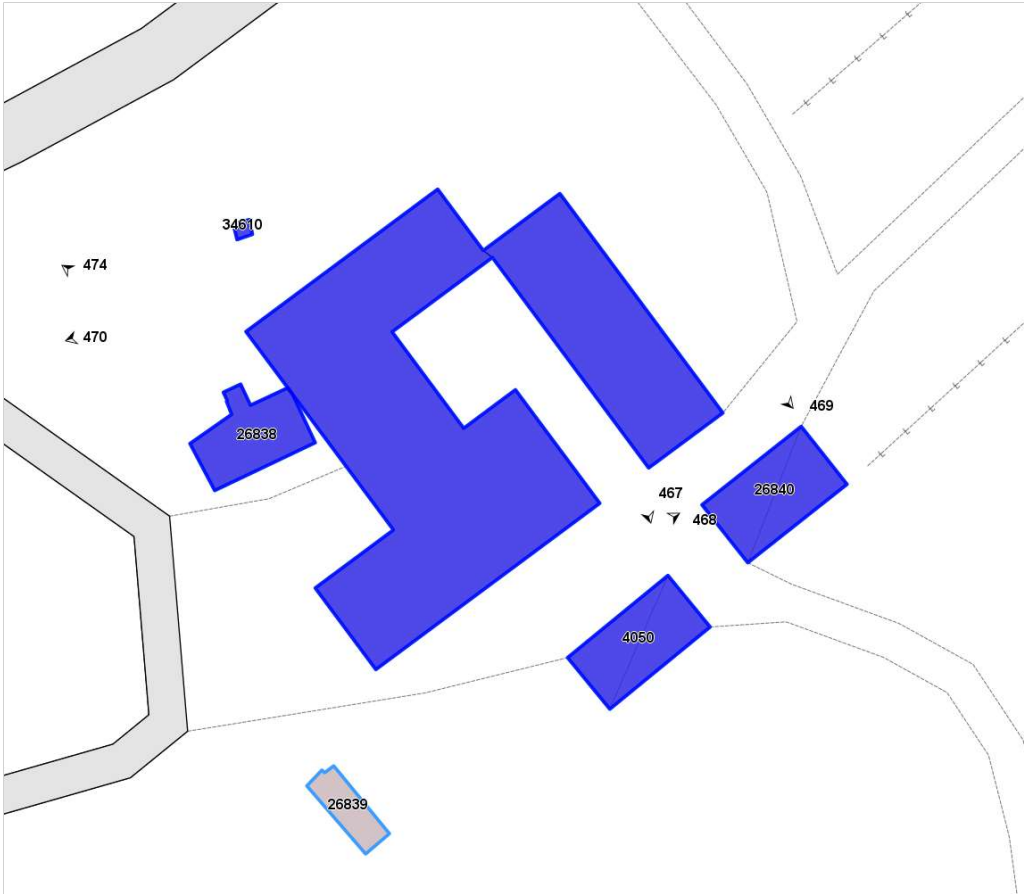


FOTO n° 467 (edificio 4051)



FOTO n° 468 (edificio 4051)



FOTO n° 469 (edificio 4051)



FOTO n° 470 (edificio 4051)

*

FOTO n° 472 (edificio 4051)

*

FOTO n° 473 (edificio 4051)



FOTO n° 474 (edificio 26838)

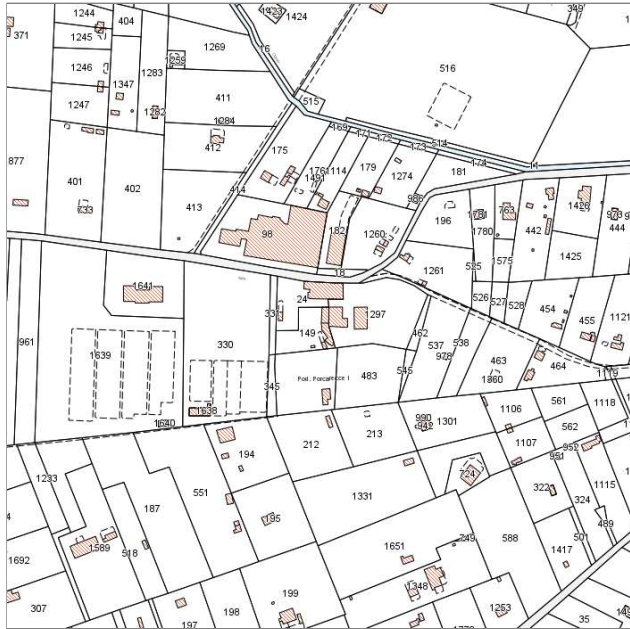
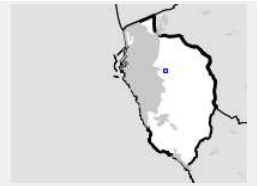
*



Report Scheda Edifici patrimonio rurale N°27

Edifici associati alla Scheda:

ID 1657 ID 8127 ID 13765 ID 17024 ID 28368 ID 28369 ID 28370 ID 28456



Catasto (1:5000)



Foto aerea 2019 (1:5000)



Informazioni sulla Scheda

- **Data rilevazione** 08/07/2022
- **N° elenco** ER.60
- **Località** VIA DELLA PADULA
- **Denominazione** PODERE DELLA PORCARECCIA
- **Morfologia territoriale** Pianura
- **Localizzazione territoriale** ambito rurale
- **Paesaggio culturale** orti
- **Elementi della percezione paesaggistica** assenti
- **Tipologia viabilità di accesso** strada asfaltata
- **Area di pertinenza** aia
giardino



Informazioni sull'Edificio 1657

Unità volumetriche dell'Edificio 1657

N°	Foglio	Particella	Superficie coperta CTR (m ²)	N° piani	Piani interrati	Mansarda
22801	35	1297	133,03			
40787	35	1297	41,44			

Caratteristiche generali

- **Tipologia rilievo:** edificio (generico)
- **Proprietà:** privato
- **Stato di conservazione:** insufficiente
- **Stato di utilizzo:** in abbandono
- **Stato di trasformazione:** nessuna

Caratteristiche architettoniche e strutturali

- **Tipologia copertura:** capanna
- **Manto di copertura:** assente in laterizio
- **Finitura esterna muratura:** intonaco

Informazioni sull'Edificio 8127

Unità volumetriche dell'Edificio 8127

N°	Foglio	Particella	Superficie coperta CTR (m ²)	N° piani	Piani interrati	Mansarda
25084	35	1297	166,48			

Caratteristiche generali

- **Tipologia rilievo:** capannone
- **Proprietà:** privato
- **Stato di conservazione:** sufficiente
- **Stato di utilizzo:** occupato
- **Stato di trasformazione:** nessuna

Caratteristiche architettoniche e strutturali

- **Tipologia copertura:** capanna
- **Manto di copertura:** in laterizio
- **Docce e pluviali:** in rame
- **Gronda:** in cemento
- **Finitura esterna muratura:** intonaco

Informazioni sull'Edificio 13765

Unità volumetriche dell'Edificio 13765

N°	Foglio	Particella	Superficie coperta CTR (m ²)	N° piani	Piani interrati	Mansarda
25501	35	24	288,44			

Caratteristiche generali

- **Tipologia rilievo:** edificio a schiera
- **Proprietà:** privato
- **Stato di conservazione:** buono
- **Stato di utilizzo:** occupato
- **Stato di trasformazione:** trasformazione congrua all'impianto originario

Caratteristiche architettoniche e strutturali

- **Tipologia copertura:** a falda unica inclinata padiglione capanna
- **Manto di copertura:** in laterizio
- **Docce e pluviali:** in rame
- **Gronda:** in cemento
- **Finitura esterna muratura:** intonaco
- **Infissi:** in alluminio in legno
- **Oscuramenti:** persiane in legno

Informazioni sull'Edificio 17024

Unità volumetriche dell'Edificio 17024

N°	Foglio	Particella	Superficie coperta CTR (m ²)	N° piani	Piani interrati	Mansarda
22805	35	149	12,72			
25509	35	149	83,39			
38721	35	149	34,49			
49094	35	149	70,08			
49095	35	149	8,17			

Caratteristiche generali

- **Tipologia rilievo:** edificio (generico)
- **Proprietà:** privato

Caratteristiche architettoniche e strutturali

- **Tipologia copertura:** piana capanna



- **Stato di conservazione:** sufficiente
- **Stato di utilizzo:** occupato
- **Stato di trasformazione:** trasformazione che ha alterato l'impianto originario
- **Manto di copertura:** in cemento in laterizio
- **Docce e pluviali:** in rame
- **Finitura esterna muratura:** intonaco

Informazioni sull'Edificio 28368

Unità volumetriche dell'Edificio 28368

N°	Foglio	Particella	Superficie coperta CTR (m ²)	N° piani	Piani interrati	Mansarda
25492	35	24	75,86			

Caratteristiche generali

- **Tipologia rilievo:** annesso agricolo - tettoia
- **Proprietà:** privato
- **Stato di conservazione:** sufficiente
- **Stato di utilizzo:** occupato

Caratteristiche architettoniche e strutturali

- **Tipologia copertura:** a falda unica inclinata
- **Manto di copertura:** altro
- **Docce e pluviali:** assenti

Informazioni sull'Edificio 28369

Unità volumetriche dell'Edificio 28369

N°	Foglio	Particella	Superficie coperta CTR (m ²)	N° piani	Piani interrati	Mansarda
39160			29,4			

Caratteristiche generali

- **Tipologia rilievo:** annesso (generico)
- **Proprietà:** privato
- **Stato di conservazione:** sufficiente
- **Stato di utilizzo:** occupato
- **Stato di trasformazione:** nessuna

Caratteristiche architettoniche e strutturali

- **Tipologia copertura:** a falda unica inclinata
- **Manto di copertura:** altro
- **Finitura esterna muratura:** intonaco

Informazioni sull'Edificio 28370

Unità volumetriche dell'Edificio 28370

N°	Foglio	Particella	Superficie coperta CTR (m ²)	N° piani	Piani interrati	Mansarda
25493			18,7			

Caratteristiche generali

- **Tipologia rilievo:** annesso (generico)
- **Proprietà:** privato
- **Stato di conservazione:** insufficiente
- **Stato di utilizzo:** parzialmente occupato
- **Stato di trasformazione:** nessuna

Caratteristiche architettoniche e strutturali

- **Tipologia copertura:** a falda unica inclinata
- **Manto di copertura:** altro

Informazioni sull'Edificio 28456

Unità volumetriche dell'Edificio 28456

N°	Foglio	Particella	Superficie coperta CTR (m ²)	N° piani	Piani interrati	Mansarda
38715			11,81			

Caratteristiche generali

- **Tipologia rilievo:** annesso - baracca caratteristiche architettoniche non rilevabili
- **Proprietà:** privato
- **Stato di conservazione:** insufficiente
- **Stato di utilizzo:** occupato
- **Stato di trasformazione:** nessuna





Rilievi fotografici



FOTO n° 1460 (pertinenza)



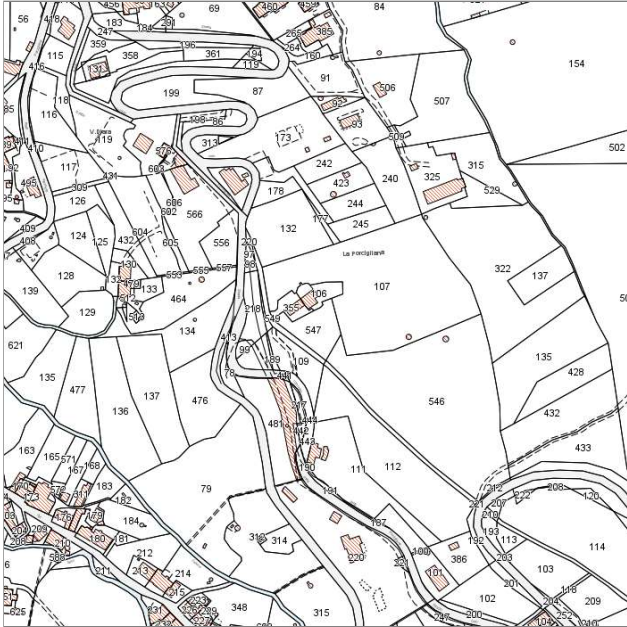
FOTO n° 1461 (pertinenza)



Report Scheda Edifici patrimonio rurale N°70

Edifici associati alla Scheda:

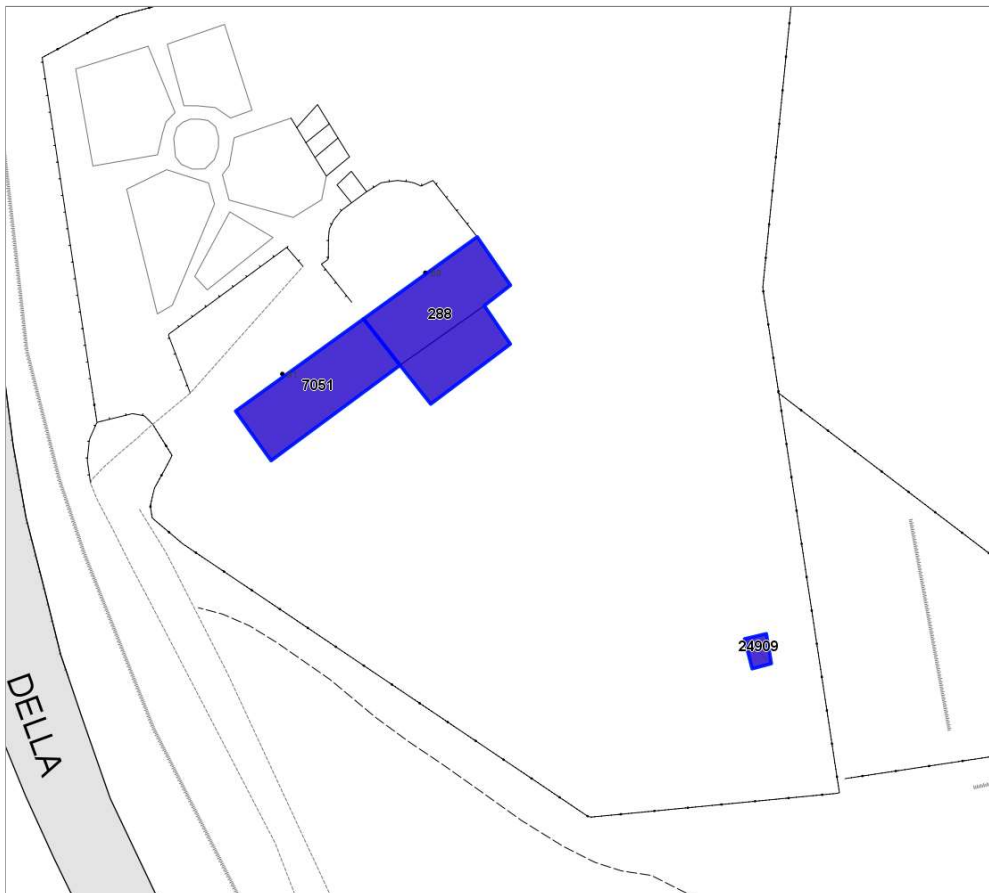
ID 288 ID 7051 ID 24909



Catasto (1:5000)



Foto aerea 2019 (1:5000)



Informazioni sulla Scheda

- **Data rilevazione** 18/07/2022
- **N° elenco** ER.61
- **Località** VIA DELLA PORCIGLIANA
- **Denominazione** LA PORCIGLIANA
- **Morfologia territoriale** Pendio
- **Localizzazione territoriale** ambito rurale
- **Paesaggio culturale** altro
- **Elementi della percezione paesaggistica** assenti
- **Tipologia viabilità di accesso** strada asfaltata
- **Area di pertinenza** altro
parchi
- **Presenza di alberature di pregio** si



Informazioni sull'Edificio 288

Unità volumetriche dell'Edificio 288

N°	Foglio	Particella	Superficie coperta CTR (m ²)	N° piani	Piani interrati	Mansarda
28535	68	106	62,44			
28546	68	106	36,91			

Caratteristiche generali

- **Tipologia rilievo:** villa
- **Proprietà:** privato
- **Stato di conservazione:** sufficiente
- **Stato di utilizzo:** occupato
- **Stato di trasformazione:** trasformazione congrua all'impianto originario

Caratteristiche architettoniche e strutturali

- **Tipologia copertura:** capanna
- **Gronda:** in legno
- **Finitura esterna muratura:** intonaco
- **Infissi:** in legno
- **Oscurementi:** persiane in legno
- **Presenza di elementi architettonici e decorativi esterni di pregio:** riquadrature aperture

Informazioni sull'Edificio 7051

Unità volumetriche dell'Edificio 7051

N°	Foglio	Particella	Superficie coperta CTR (m ²)	N° piani	Piani interrati	Mansarda
28536	68	355	72,47			

Caratteristiche generali

- **Tipologia rilievo:** annesso (generico)
- **Proprietà:** privato
- **Stato di conservazione:** sufficiente
- **Stato di utilizzo:** occupato
- **Stato di trasformazione:** nessuna

Caratteristiche architettoniche e strutturali

- **Tipologia copertura:** capanna
- **Manto di copertura:** in laterizio

Informazioni sull'Edificio 24909

Unità volumetriche dell'Edificio 24909

N°	Foglio	Particella	Superficie coperta CTR (m ²)	N° piani	Piani interrati	Mansarda
41024			4,89			

Caratteristiche generali

- **Tipologia rilievo:** edificio non rilevabile
- **Proprietà:** privato



Rilievi fotografici

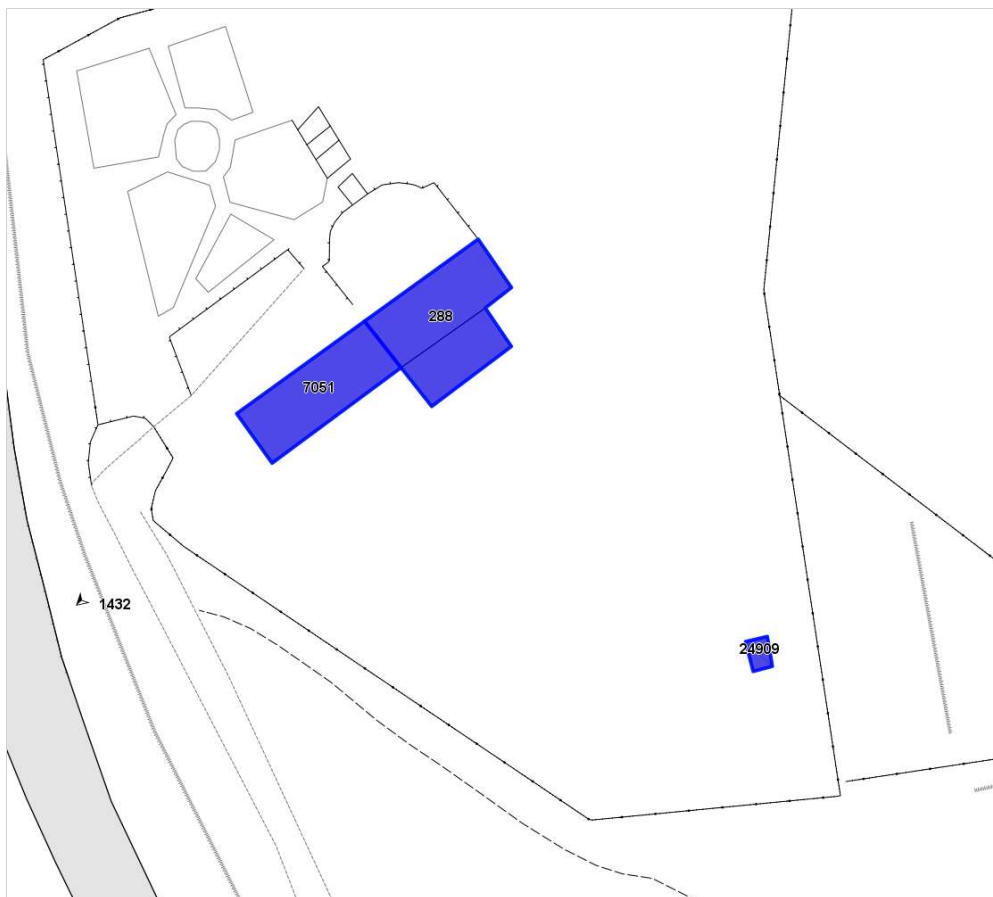


FOTO n° 1432 (pertinenza)



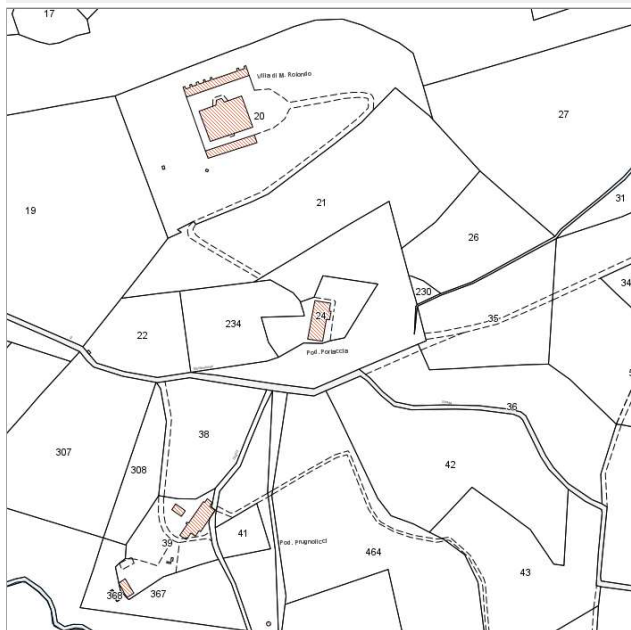
FOTO n° 1434 (pertinenza)



Report Scheda Edifici *patrimonio rurale N°117*

Edifici associati alla Scheda:

ID 18342



Catasto (1:5000)


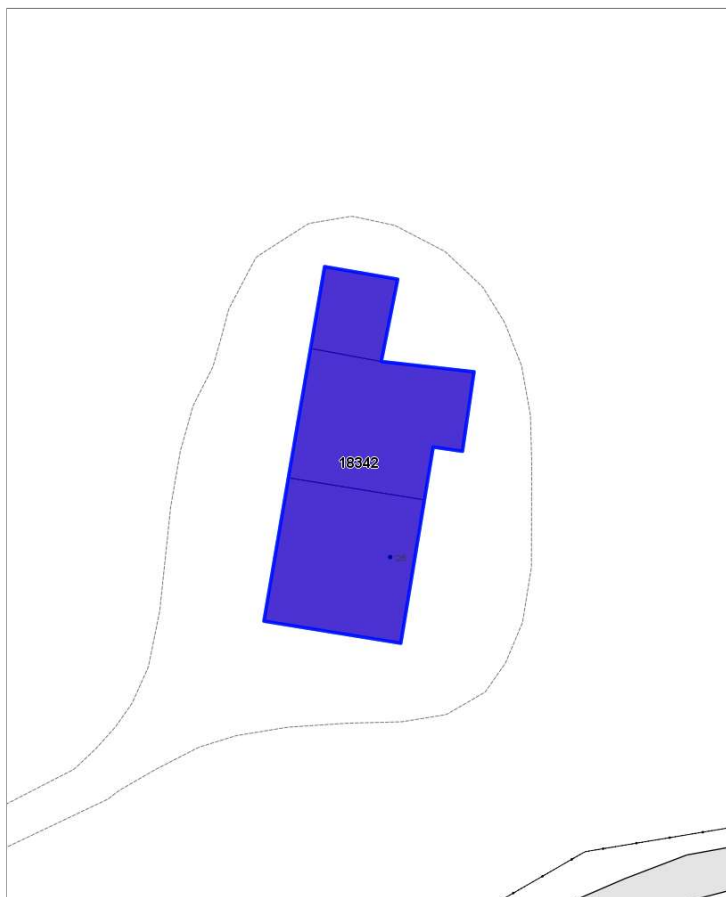


Foto aerea 2019 (1:5000)



Informazioni sulla Scheda

- **Data rilevazione** 10/08/2022
- **N° elenco** ER.62
- **Località** VIA DE L'ONGRILLI
- **Denominazione** PODERE PORTACCIA
- **Morfologia territoriale** Pianura
- **Localizzazione territoriale** ambito rurale
- **Paesaggio culturale** orti
- **Elementi della percezione paesaggistica** assenti
- **Tipologia viabilità di accesso** strada bianca/sterrata carrabile
- **Area di pertinenza** altro
giardino
- **Presenza di alberature di pregio** no



Informazioni sull'Edificio 18342

Unità volumetriche dell'Edificio 18342

N°	Foglio	Particella	Superficie coperta CTR (m²)	N° piani	Piani interrati	Mansarda
27505	68	24	123,01			
27856	68	24	121,74			
27862	68	24	36,94			

Caratteristiche generali

- **Tipologia rilievo:** casa isolata su lotto di matrice rurale
- **Proprietà:** privato
- **Stato di conservazione:** buono
- **Stato di utilizzo:** occupato

Caratteristiche architettoniche e strutturali

- **Tipologia copertura:** a falda unica inclinata
padiglione
capanna
- **Manto di copertura:** in laterizio



Rilievi fotografici

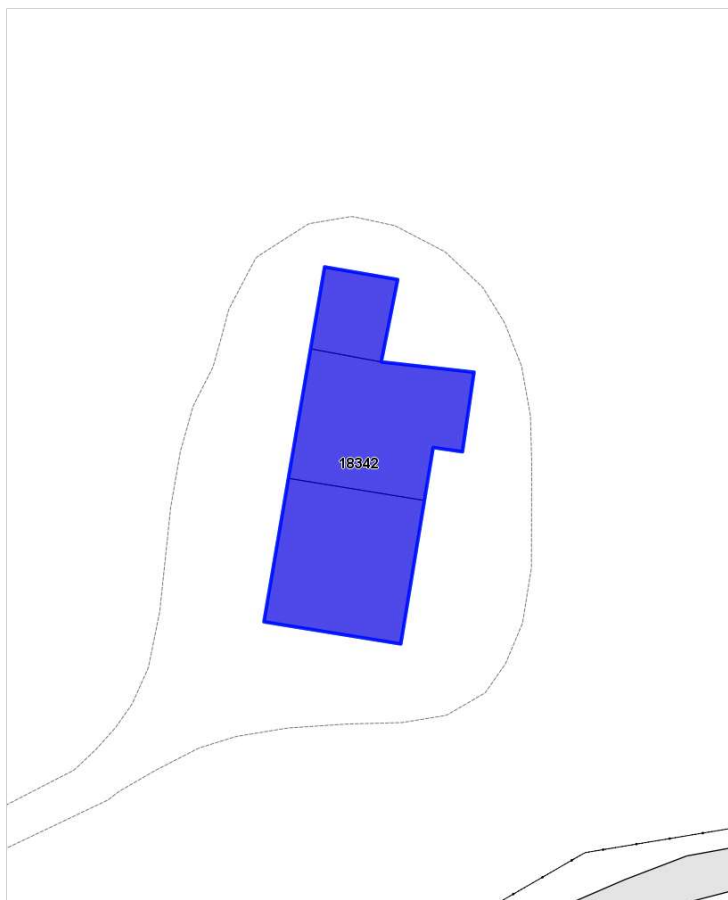


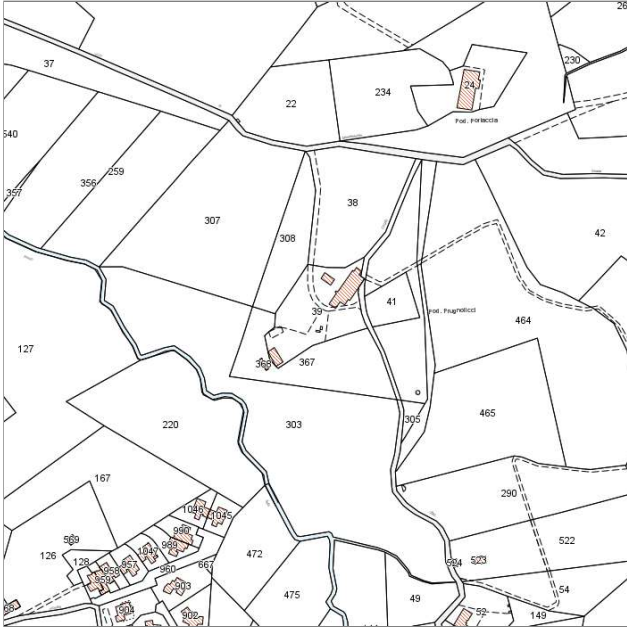
FOTO n° 1386 (pertinenza)



Report Scheda Edifici patrimonio rurale N°116

Edifici associati alla Scheda:

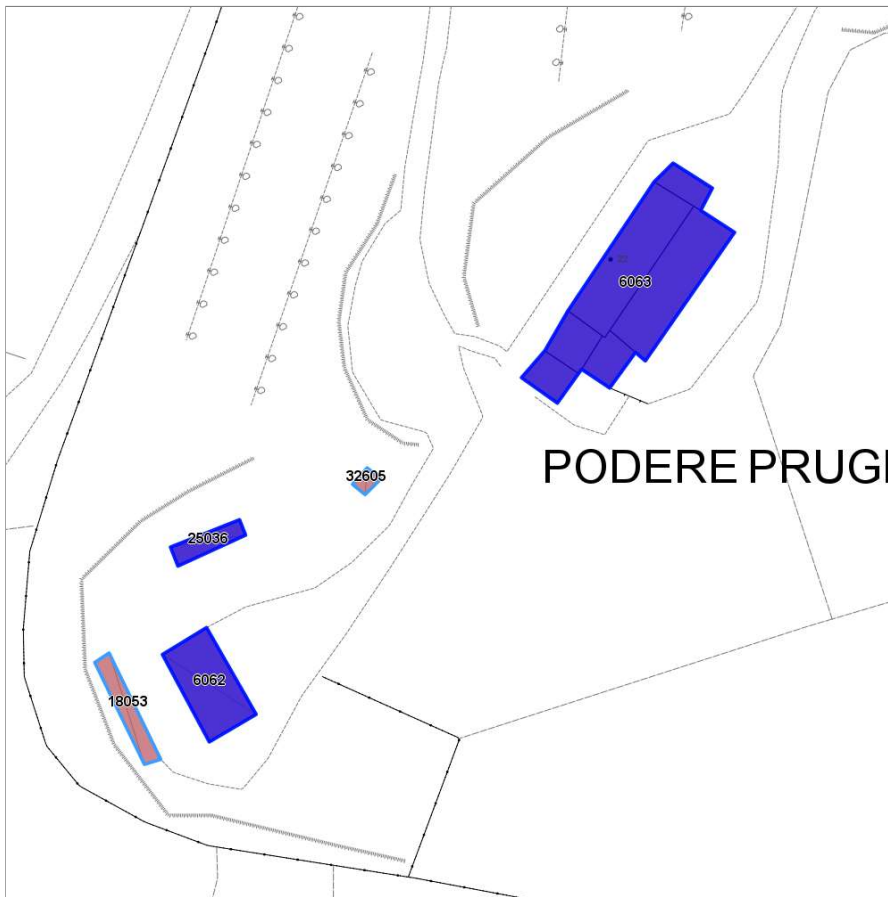
ID 6062 ID 6063 ID 25036



Catasto (1:5000)



Foto aerea 2019 (1:5000)



Informazioni sulla Scheda

- **Data rilevazione** 10/08/2022
- **N° elenco** ER.63
- **Località** VIA DE L'ONGRILLI
- **Denominazione** PODERE PRUGNOLICCI
- **Morfologia territoriale** Pianura
- **Localizzazione territoriale** ambito rurale
- **Paesaggio culturale** altro|coltivi annuali
- **Elementi della percezione paesaggistica** assenti
- **Tipologia viabilità di accesso** strada bianca/sterrata carrabile
- **Area di pertinenza** altro
giardino
- **Presenza di alberature di pregio** no



Informazioni sull'Edificio 6062

Unità volumetriche dell'Edificio 6062

N°	Foglio	Particella	Superficie coperta CTR (m ²)	N° piani	Piani interrati	Mansarda
40594	68	39	86,41			

Caratteristiche generali

- **Tipologia rilievo:** annesso (generico)
- **Proprietà:** privato
- **Stato di conservazione:** sufficiente
- **Stato di utilizzo:** occupato

Caratteristiche architettoniche e strutturali

- **Tipologia copertura:** a falda unica inclinata
- **Manto di copertura:** in laterizio

Informazioni sull'Edificio 6063

Unità volumetriche dell'Edificio 6063

N°	Foglio	Particella	Superficie coperta CTR (m ²)	N° piani	Piani interrati	Mansarda
27823	68	39	24,9			
27842	68	39	119,33			
27843	68	39	118,37			
27845	68	39	21,1			
27846	68	39	26,25			
27847	68	39	31			

Caratteristiche generali

- **Tipologia rilievo:** edificio di matrice rurale
- **Proprietà:** privato
- **Stato di conservazione:** buono
- **Stato di utilizzo:** occupato

Caratteristiche architettoniche e strutturali

- **Tipologia copertura:** a falda unica inclinata capanna
- **Manto di copertura:** in laterizio

Informazioni sull'Edificio 25036

Unità volumetriche dell'Edificio 25036

N°	Foglio	Particella	Superficie coperta CTR (m ²)	N° piani	Piani interrati	Mansarda
40593	68	39	22,44			

Caratteristiche generali

- **Tipologia rilievo:** annesso (generico)
- **Proprietà:** privato
- **Stato di conservazione:** sufficiente
- **Stato di utilizzo:** occupato

Caratteristiche architettoniche e strutturali

- **Tipologia copertura:** a falda unica inclinata
- **Manto di copertura:** in laterizio



Rilievi fotografici



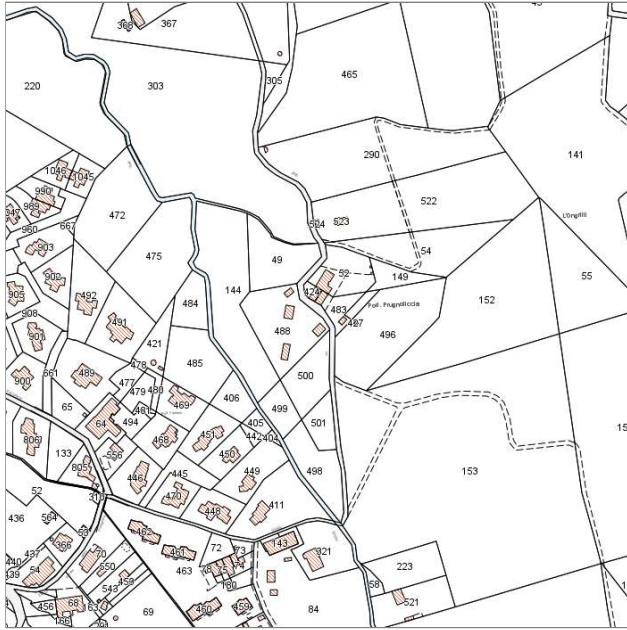
FOTO n° 1382 (pertinenza)



Report Scheda Edifici *patrimonio rurale* N°72

Edifici associati alla Scheda:

ID 861 | ID 862 | ID 5667 | ID 11677 | ID 11749 | ID 17282 | ID 17283 | ID 17284 | ID 17285



Catasto (1:5000)


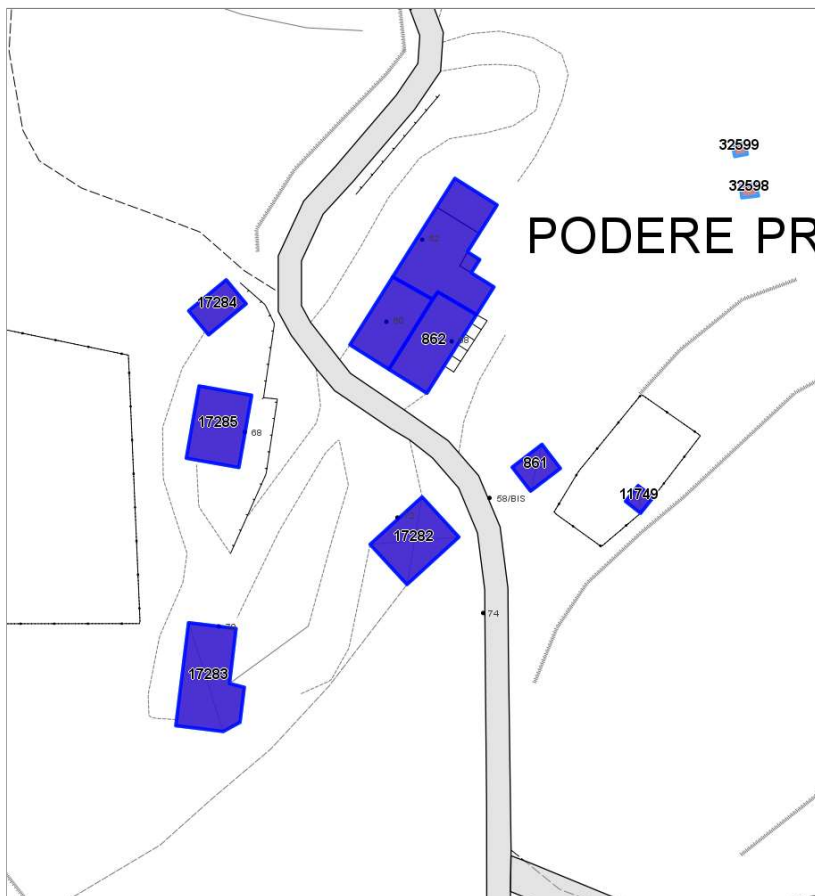


Foto aerea 2019 (1:5000)



Informazioni sulla Scheda

- **Data rilevazione** 18/07/2022
- **N° elenco** ER.64
- **Località** MONTENERO
- **Denominazione** PODERE PRUGNOLICCIA
- **Morfologia territoriale** Pendio
- **Localizzazione territoriale** ambito rurale
- **Paesaggio culturale** orti|oliveti|in abbandono
- **Elementi della percezione paesaggistica** presenza di belvedere
- **Tipologia viabilità di accesso** strada bianca/sterrata carrabile
- **Area di pertinenza** aia
- **Presenza di alberature di pregio** si



Informazioni sull'Edificio 861

Unità volumetriche dell'Edificio 861

N°	Foglio	Particella	Superficie coperta CTR (m ²)	N° piani	Piani interrati	Mansarda
40935	68	483	15,94			

Caratteristiche generali

- **Tipologia rilievo:** annesso - baracca
- **Proprietà:** privato
- **Stato di conservazione:** sufficiente
- **Stato di utilizzo:** occupato
- **Stato di trasformazione:** nessuna

Caratteristiche architettoniche e strutturali

- **Tipologia copertura:** a falda unica inclinata
- **Manto di copertura:** altro
- **Docce e pluviali:** assenti
- **Finitura esterna muratura:** altro

Informazioni sull'Edificio 862

Unità volumetriche dell'Edificio 862

N°	Foglio	Particella	Superficie coperta CTR (m ²)	N° piani	Piani interrati	Mansarda
28129	68	483	58,44			

Caratteristiche generali

- **Tipologia rilievo:** casa isolata su lotto di matrice rurale
- **Proprietà:** privato
- **Stato di conservazione:** sufficiente
- **Stato di utilizzo:** occupato
- **Stato di trasformazione:** trasformazione che ha alterato l'impianto originario

Caratteristiche architettoniche e strutturali

- **Tipologia copertura:** padiglione
- **Manto di copertura:** in laterizio
- **Docce e pluviali:** in rame
- **Finitura esterna muratura:** intonaco

Informazioni sull'Edificio 5667

Unità volumetriche dell'Edificio 5667

N°	Foglio	Particella	Superficie coperta CTR (m ²)	N° piani	Piani interrati	Mansarda
49881	68	424	52,57			

Caratteristiche generali

- **Tipologia rilievo:** casa isolata su lotto di matrice rurale
- **Proprietà:** privato
- **Stato di conservazione:** buono
- **Stato di utilizzo:** occupato
- **Stato di trasformazione:** nessuna

Caratteristiche architettoniche e strutturali

- **Tipologia copertura:** padiglione
- **Manto di copertura:** in laterizio
- **Docce e pluviali:** in rame
- **Finitura esterna muratura:** intonaco

Informazioni sull'Edificio 11677

Unità volumetriche dell'Edificio 11677

N°	Foglio	Particella	Superficie coperta CTR (m ²)	N° piani	Piani interrati	Mansarda
28125	68	52	23,77			
28126	68	52	3,1			
28128	68	52	75,95			

Caratteristiche generali

- **Tipologia rilievo:** casa isolata su lotto di matrice rurale
- **Proprietà:** privato
- **Stato di conservazione:** sufficiente
- **Stato di utilizzo:** occupato
- **Stato di trasformazione:** nessuna

Caratteristiche architettoniche e strutturali

- **Tipologia copertura:** capanna
- **Manto di copertura:** in laterizio
- **Finitura esterna muratura:** intonaco



Informazioni sull'Edificio 11749

Unità volumetriche dell'Edificio 11749

N°	Foglio	Particella	Superficie coperta CTR (m ²)	N° piani	Piani interrati	Mansarda
40936	68	427	5.43			

Caratteristiche generali

- **Tipologia rilievo:** edificio non rilevabile

Informazioni sull'Edificio 17282

Unità volumetriche dell'Edificio 17282

N°	Foglio	Particella	Superficie coperta CTR (m ²)	N° piani	Piani interrati	Mansarda
46383	68	488	53.93			

Caratteristiche generali

- **Tipologia rilievo:** annesso (generico)
- **Proprietà:** privato
- **Stato di conservazione:** insufficiente
- **Stato di utilizzo:** parzialmente occupato
- **Stato di trasformazione:** nessuna

Caratteristiche architettoniche e strutturali

- **Tipologia copertura:** capanna
- **Manto di copertura:** altro
- **Docce e pluviali:** assenti

Informazioni sull'Edificio 17283

Unità volumetriche dell'Edificio 17283

N°	Foglio	Particella	Superficie coperta CTR (m ²)	N° piani	Piani interrati	Mansarda
40623	68	488	78.92			

Caratteristiche generali

- **Tipologia rilievo:** annesso (generico)
- **Proprietà:** privato
- **Stato di conservazione:** insufficiente
- **Stato di utilizzo:** in abbandono
- **Stato di trasformazione:** nessuna

Caratteristiche architettoniche e strutturali

- **Tipologia copertura:** a falda unica inclinata
- **Manto di copertura:** in cemento
- **Finitura esterna muratura:** intonaco

Informazioni sull'Edificio 17284

Unità volumetriche dell'Edificio 17284

N°	Foglio	Particella	Superficie coperta CTR (m ²)	N° piani	Piani interrati	Mansarda
29073	68	488	21.37			

Caratteristiche generali

- **Tipologia rilievo:** annesso (generico)
- **Proprietà:** privato
- **Stato di conservazione:** sufficiente
- **Stato di utilizzo:** occupato
- **Stato di trasformazione:** nessuna

Caratteristiche architettoniche e strutturali

- **Tipologia copertura:** a falda unica inclinata
- **Manto di copertura:** in laterizio
- **Finitura esterna muratura:** intonaco

Informazioni sull'Edificio 17285

Unità volumetriche dell'Edificio 17285

N°	Foglio	Particella	Superficie coperta CTR (m ²)	N° piani	Piani interrati	Mansarda
28103	68	488	55.05			



Caratteristiche generali

- **Tipologia rilievo:** annesso (generico)
- **Proprietà:** privato
- **Stato di conservazione:** sufficiente
- **Stato di utilizzo:** occupato
- **Stato di trasformazione:** nessuna

Caratteristiche architettoniche e strutturali

- **Tipologia copertura:** capanna
- **Manto di copertura:** in laterizio
- **Finitura esterna muratura:** intonaco



Rilievi fotografici

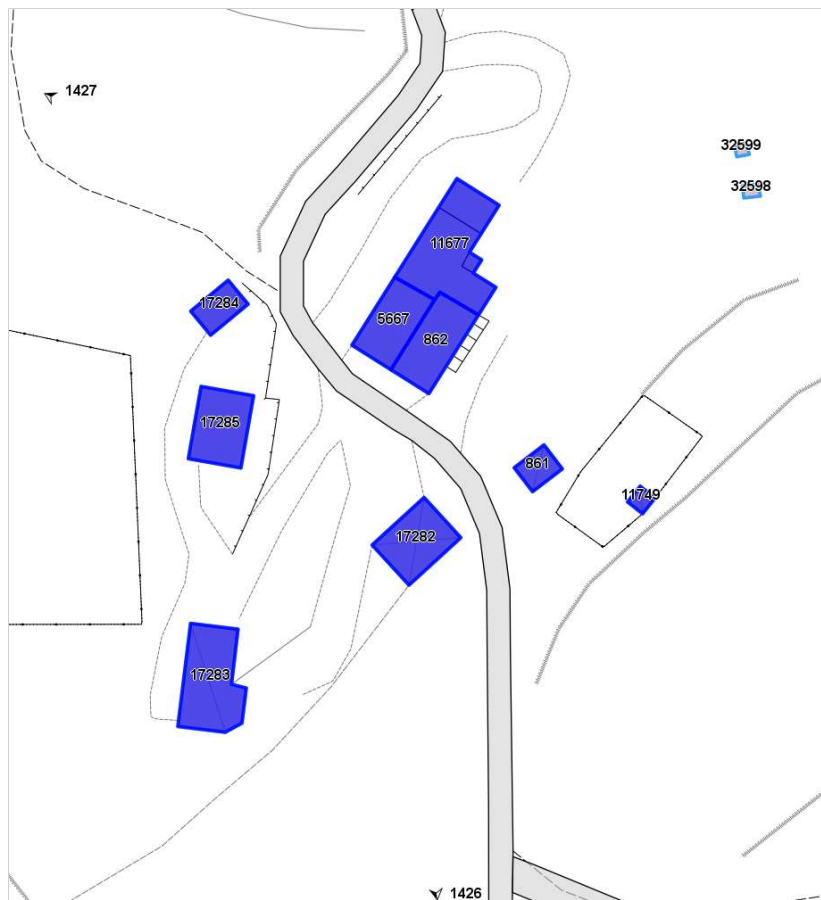


FOTO n° 1426 (pertinenza)



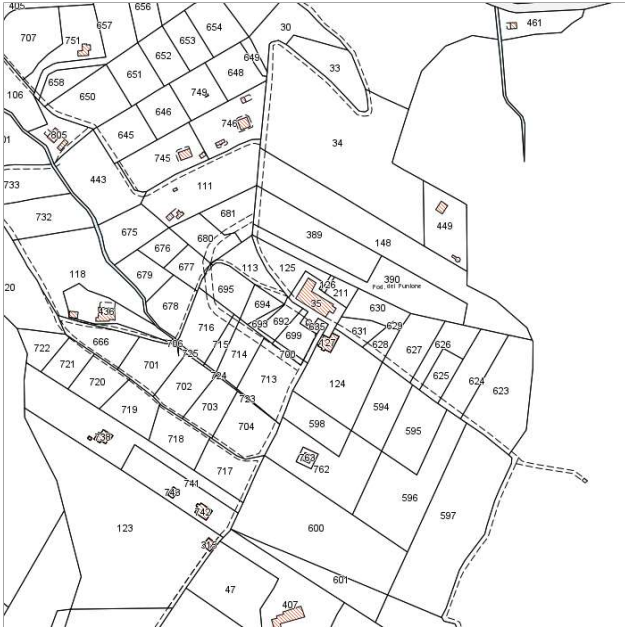
FOTO n° 1427 (pertinenza)



Report Scheda Edifici *patrimonio rurale N°51*

Edifici associati alla Scheda:

ID 14665 ID 16518



Catasto (1:5000)



Foto aerea 2019 (1:5000)



Informazioni sulla Scheda

- **Data rilevazione** 15/07/2022
- **N° elenco** ER.65
- **Località** VIA DEL PUNTONE
- **Denominazione** PODERE DEL PUNTONE
- **Morfologia territoriale** Pianura
- **Localizzazione territoriale** ambito rurale
- **Paesaggio culturale** orti
- **Elementi della percezione paesaggistica** assenti
- **Tipologia viabilità di accesso** strada asfaltata
- **Area di pertinenza** lastricato cementizio
giardino
- **Presenza di alberature di pregio** no



Informazioni sull'Edificio 14665

Unità volumetriche dell'Edificio 14665

N°	Foglio	Particella	Superficie coperta CTR (m ²)	N° piani	Piani interrati	Mansarda
27481	66	35	309.05			

Caratteristiche generali

- **Tipologia rilievo:** casa isolata su lotto di matrice rurale
- **Proprietà:** privato
- **Stato di conservazione:** buono
- **Stato di utilizzo:** occupato

Caratteristiche architettoniche e strutturali

- **Tipologia copertura:** capanna
- **Manto di copertura:** in laterizio

Informazioni sull'Edificio 16518

Unità volumetriche dell'Edificio 16518

N°	Foglio	Particella	Superficie coperta CTR (m ²)	N° piani	Piani interrati	Mansarda
27448	66	127	47.77			
27449	66	127	97.84			
27450	66	127	2.44			

Caratteristiche generali

- **Tipologia rilievo:** edificio di matrice rurale
- **Proprietà:** privato
- **Stato di conservazione:** buono
- **Stato di utilizzo:** occupato

Caratteristiche architettoniche e strutturali

- **Tipologia copertura:** a falda unica inclinata capanna
- **Manto di copertura:** in laterizio



Rilievi fotografici



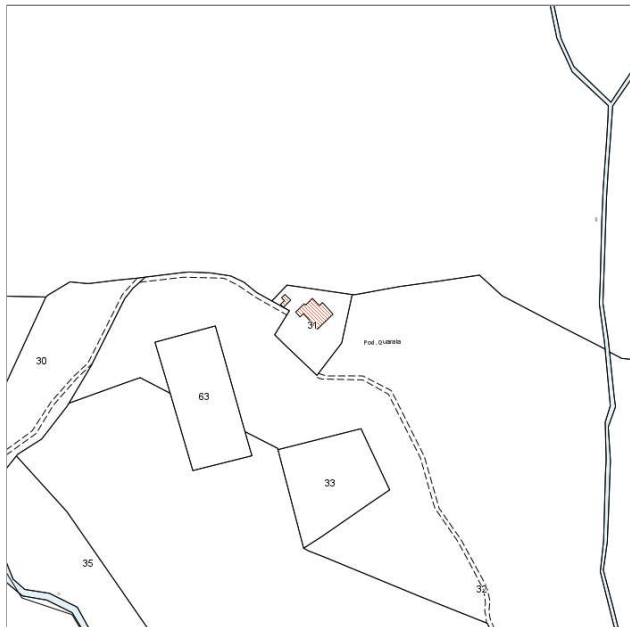
FOTO n° 1389 (pertinenza)



Report Scheda Edifici *patrimonio rurale* N°150

Edifici associati alla Scheda:

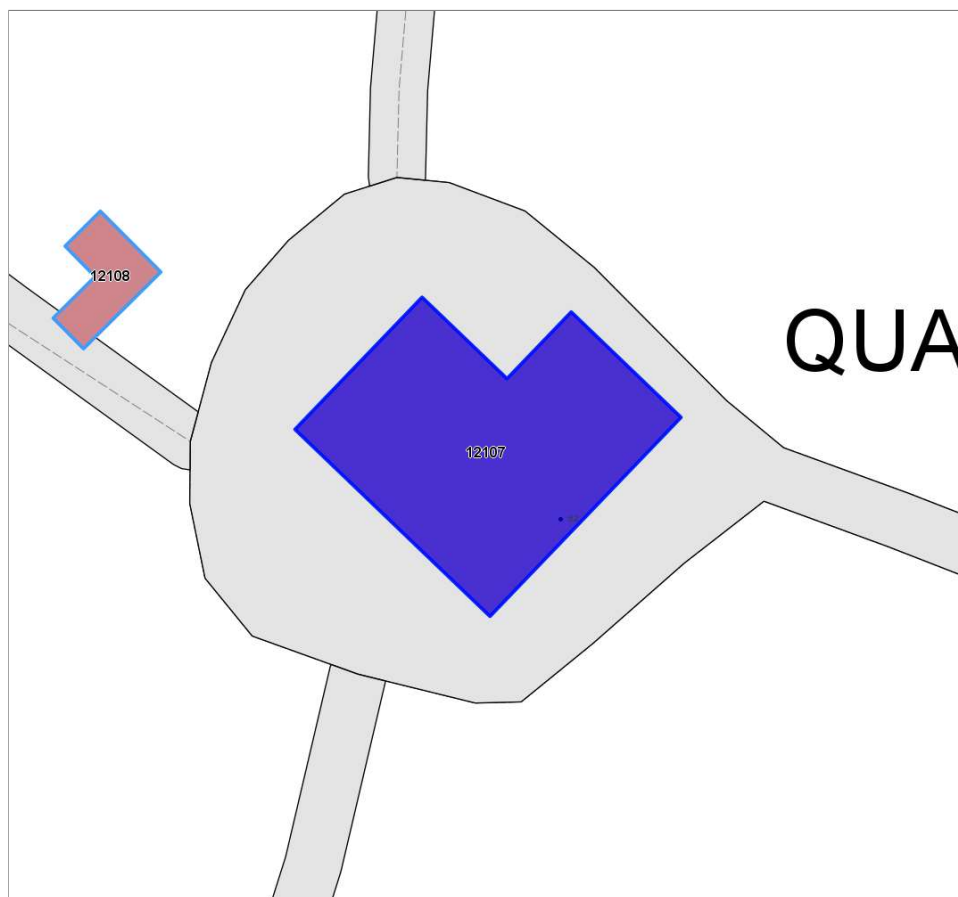
ID 12107



Catasto (1:5000)



Foto aerea 2019 (1:5000)



Informazioni sulla Scheda

- **Data rilevazione** 23/01/2023
- **Non rilevabile:** EDIFICIO INTERNO AL PARCO
- **N° elenco** ER.66
- **Località** VIA VALLE DEL CHIOMA 52
- **Denominazione** PODERE QUARATA



Informazioni sull'Edificio 12107

Unità volumetriche dell'Edificio 12107

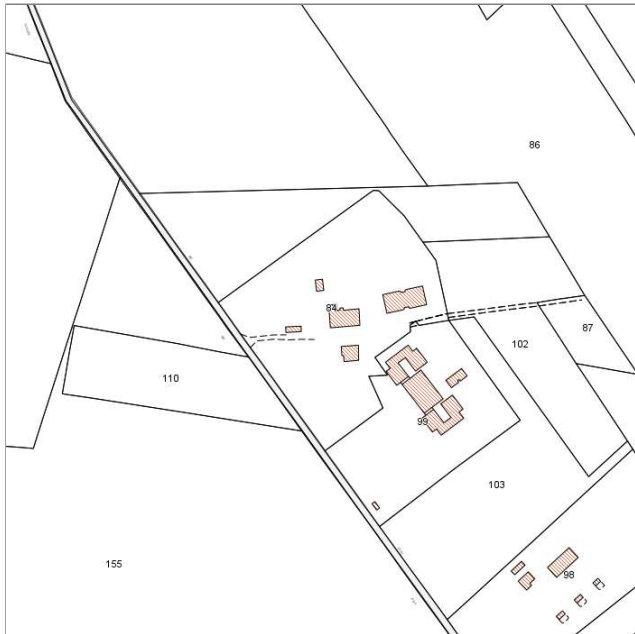
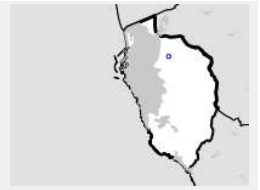
N°	Foglio	Particella	Superficie coperta CTR (m ²)	N° piani	Piani interrati	Mansarda
47331	83	31	311.45			





Report Scheda Edifici patrimonio rurale N°12

Edifici associati alla Scheda:
ID 7240 ID 7241 ID 7242 ID 31503



Catasto (1:5000)



Foto aerea 2019 (1:5000)



Informazioni sulla Scheda

- **Data rilevazione** 16/06/2022
- **N° elenco** ER.67
- **Località** QUERCIOAIA
- **Denominazione** FATTORIA QUERCIOAIA
- **Morfologia territoriale** Pianura
- **Localizzazione territoriale** ambito rurale
- **Paesaggio culturale** altro
- **Elementi della percezione paesaggistica** assenti
- **Tipologia viabilità di accesso** strada bianca/sterrata carrabile
- **Area di pertinenza** giardino
- **Presenza di alberature di pregio** no



Informazioni sull'Edificio 7240

Unità volumetriche dell'Edificio 7240

N°	Foglio	Particella	Superficie coperta CTR (m ²)	N° piani	Piani interrati	Mansarda
24037	23	84	252.72			

Caratteristiche generali

- **Tipologia rilievo:** casa isolata su lotto di matrice rurale
- **Proprietà:** privato
- **Stato di conservazione:** buono
- **Stato di utilizzo:** occupato

Caratteristiche architettoniche e strutturali

- **Tipologia copertura:** padiglione
- **Manto di copertura:** in laterizio
- **Docce e pluviali:** in rame
- **Gronda:** in legno
- **Finitura esterna muratura:** intonaco
- **Infissi:** in legno
- **Oscuramenti:** persiane in legno

Informazioni sull'Edificio 7241

Unità volumetriche dell'Edificio 7241

N°	Foglio	Particella	Superficie coperta CTR (m ²)	N° piani	Piani interrati	Mansarda
23496	23	84	48.95			
23497	23	84	65.83			

Caratteristiche generali

- **Tipologia rilievo:** casa isolata su lotto di matrice rurale
- **Proprietà:** privato
- **Stato di conservazione:** buono
- **Stato di utilizzo:** occupato
- **Stato di trasformazione:** nessuna

Caratteristiche architettoniche e strutturali

- **Tipologia copertura:** padiglione
- **Manto di copertura:** in laterizio
- **Docce e pluviali:** in rame
- **Gronda:** in legno
- **Finitura esterna muratura:** intonaco
- **Infissi:** in alluminio
in legno
- **Oscuramenti:** persiane in legno
- **Presenza di elementi architettonici e decorativi esterni di pregio:** elementi decorativi

Informazioni sull'Edificio 7242

Unità volumetriche dell'Edificio 7242

N°	Foglio	Particella	Superficie coperta CTR (m ²)	N° piani	Piani interrati	Mansarda
37928	23	84	44.77			

Caratteristiche generali

- **Tipologia rilievo:** edificio non rilevabile
- **Proprietà:** privato
- **Stato di conservazione:** insufficiente

Informazioni sull'Edificio 31503

Unità volumetriche dell'Edificio 31503

N°	Foglio	Particella	Superficie coperta CTR (m ²)	N° piani	Piani interrati	Mansarda
23872	23	84	46.31			

Caratteristiche generali

- **Tipologia rilievo:** annesso (generico)
- **Proprietà:** privato
- **Stato di conservazione:** buono
- **Stato di utilizzo:** occupato

Caratteristiche architettoniche e strutturali

- **Tipologia copertura:** capanna
- **Manto di copertura:** in laterizio
- **Docce e pluviali:** in rame
- **Gronda:** in legno
- **Finitura esterna muratura:** intonaco



- **Infissi:** in pvc
- **Oscuramenti:** persiane in legno



Rilievi fotografici



FOTO n° 405 (pertinenza)



FOTO n° 406 (pertinenza)



FOTO n° 407 (pertinenza)



FOTO n° 404 (edificio 7240)



FOTO n° 422 (edificio 7240)



FOTO n° 425 (edificio 7240)



FOTO n° 426 (edificio 7240)



FOTO n° 1268 (edificio 7240)



FOTO n° 403 (edificio 7241)



FOTO n° 427 (edificio 7241)



FOTO n° 428 (edificio 7241)



FOTO n° 429 (edificio 7241)



FOTO n° 1318 (edificio 7242)



FOTO n° 1319 (edificio 7242)



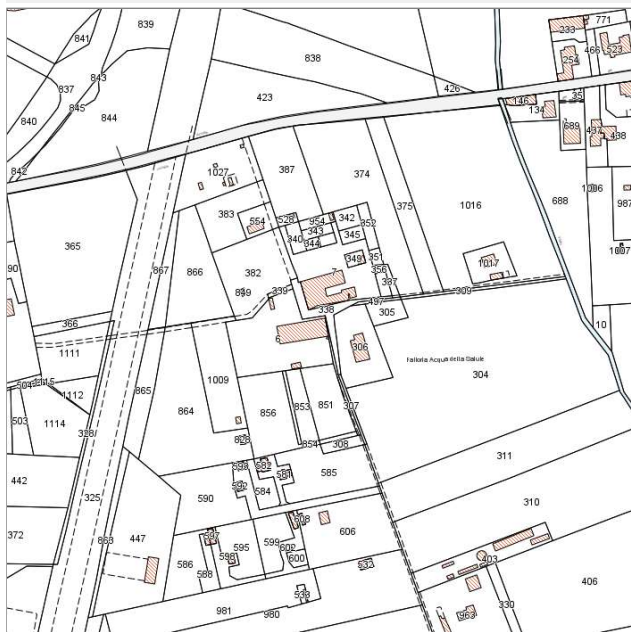
FOTO n° 1269 (edificio 31503)



Report Scheda Edifici patrimonio rurale N°42

Edifici associati alla Scheda:

ID 2613 | ID 2614 | ID 2615 | ID 11989 | ID 14534 | ID 31175



Catasto (1:5000)



Foto aerea 2019 (1:5000)



Informazioni sulla Scheda

- **Data rilevazione** 13/07/2022
- **N° elenco** ER.68
- **Località** VIA DEGLI AGRICOLTORI
- **Denominazione** EX FATTORIA ACQUA DELLA SALUTE
- **Morfologia territoriale** Pianura
- **Localizzazione territoriale** ambito rurale
- **Paesaggio culturale** orti|oliveti|coltivi annuali
- **Elementi della percezione paesaggistica** assenti
- **Tipologia viabilità di accesso** strada bianca/sterrata carrabile|strada asfaltata
- **Area di pertinenza** lastricato cementizio
giardino
- **Presenza di alberature di pregio** no



Informazioni sull'Edificio 2613

Unità volumetriche dell'Edificio 2613

N°	Foglio	Particella	Superficie coperta CTR (m ²)	N° piani	Piani interrati	Mansarda
44945	33	6	63.65			

Caratteristiche generali

- **Tipologia rilievo:** annesso (generico)
- **Proprietà:** privato
- **Stato di conservazione:** sufficiente
- **Stato di utilizzo:** occupato
- **Stato di trasformazione:** trasformazione congrua all'impianto originario

Caratteristiche architettoniche e strutturali

- **Tipologia copertura:** a falda unica inclinata
- **Manto di copertura:** in laterizio
- **Docce e pluviali:** in pvc
- **Finitura esterna muratura:** intonaco
- **Infissi:** altro

Informazioni sull'Edificio 2614

Unità volumetriche dell'Edificio 2614

N°	Foglio	Particella	Superficie coperta CTR (m ²)	N° piani	Piani interrati	Mansarda
22289	33	6	4.95			
23073	33	6	474.9			

Caratteristiche generali

- **Tipologia rilievo:** edificio a schiera
- **Proprietà:** privato
- **Stato di conservazione:** buono
- **Stato di utilizzo:** occupato
- **Stato di trasformazione:** trasformazione che ha alterato l'impianto originario

Caratteristiche architettoniche e strutturali

- **Tipologia copertura:** capanna
- **Manto di copertura:** in laterizio
- **Docce e pluviali:** in rame
- **Gronda:** in legno
- **Finitura esterna muratura:** intonaco
- **Infissi:** in legno
- **Oscuramenti:** persiane in legno

Informazioni sull'Edificio 2615

Unità volumetriche dell'Edificio 2615

N°	Foglio	Particella	Superficie coperta CTR (m ²)	N° piani	Piani interrati	Mansarda
22905	33	6	35.82			

Caratteristiche generali

- **Tipologia rilievo:** annesso (generico)
- **Proprietà:** privato
- **Stato di conservazione:** buono
- **Stato di utilizzo:** occupato

Caratteristiche architettoniche e strutturali

- **Tipologia copertura:** capanna
- **Manto di copertura:** altro in laterizio
- **Finitura esterna muratura:** intonaco

Informazioni sull'Edificio 11989

Unità volumetriche dell'Edificio 11989

N°	Foglio	Particella	Superficie coperta CTR (m ²)	N° piani	Piani interrati	Mansarda
21356	33	7	28.16			
21374	33	7	51.72			
22293	33	7	56.47			
22943	33	7	471.97			
22945	33	7	20.41			
22969	33	7	22.21			

Caratteristiche generali

- **Tipologia rilievo:** casa isolata su lotto di matrice rurale
- **Proprietà:** privato
- **Stato di conservazione:** sufficiente

Caratteristiche architettoniche e strutturali

- **Tipologia copertura:** a falda unica inclinata capanna
- **Manto di copertura:** in laterizio
- **Docce e pluviali:** in rame



- **Stato di utilizzo:** occupato
- **Stato di trasformazione:** trasformazione che ha alterato l'impianto originario
- **Gronda:** in cemento
- **Finitura esterna muratura:** intonaco
- **Infissi:** in legno
- **Oscuramenti:** persiane in legno

Informazioni sull'Edificio 14534

Unità volumetriche dell'Edificio 14534

N°	Foglio	Particella	Superficie coperta CTR (m ²)	N° piani	Piani interrati	Mansarda
22124	33	306	177.33			

Caratteristiche generali

- **Tipologia rilievo:** casa isolata su lotto
- **Proprietà:** privato
- **Stato di conservazione:** sufficiente
- **Stato di utilizzo:** occupato
- **Stato di trasformazione:** nessuna

Caratteristiche architettoniche e strutturali

- **Tipologia copertura:** capanna
- **Manto di copertura:** in laterizio
- **Docce e pluviali:** in rame
- **Gronda:** in cemento
- **Finitura esterna muratura:** intonaco
- **Infissi:** in legno
- **Oscuramenti:** persiane in legno

Informazioni sull'Edificio 31175

Unità volumetriche dell'Edificio 31175

N°	Foglio	Particella	Superficie coperta CTR (m ²)	N° piani	Piani interrati	Mansarda
44969			3.07			



Rilievi fotografici



FOTO n° 1444 (pertinenza)



FOTO n° 1445 (pertinenza)

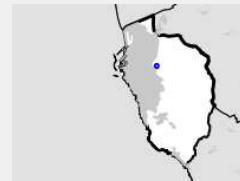




Report Scheda Edifici patrimonio rurale N°14

Edifici associati alla Scheda:

ID 768 | ID 2786 | ID 4673 | ID 5161 | ID 10665 | ID 12404 | ID 12405 | ID 12406 | ID 12407 | ID 29909 | ID 29910 | ID 29911 | ID 29912 | ID 29913 | ID 29914 | ID 29915 | ID 29918



Catasto (1:5000)


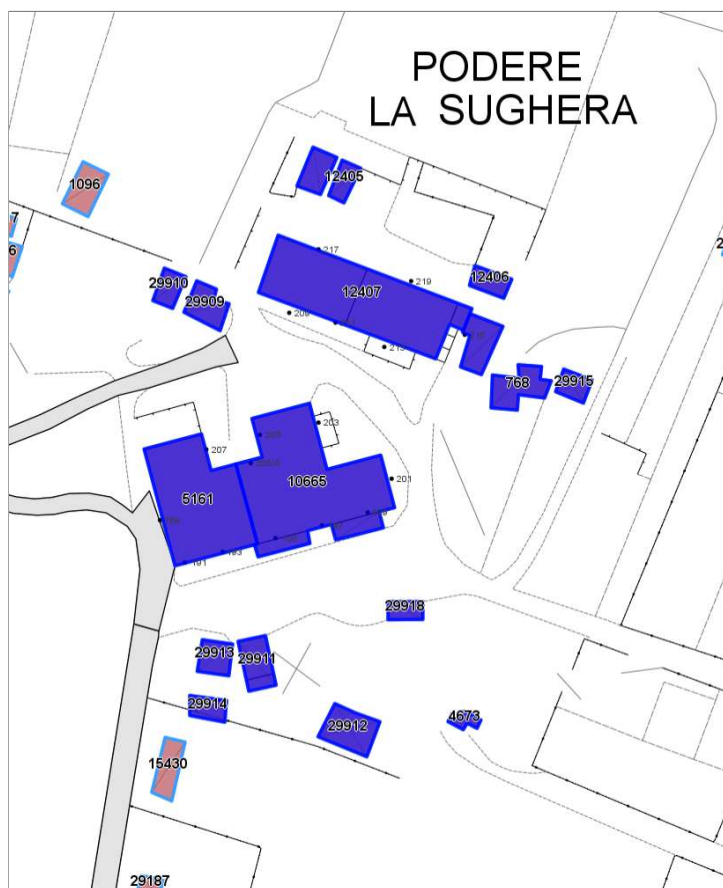


Foto aerea 2019 (1:5000)



Informazioni sulla Scheda

- **Data rilevazione** 17/06/2022
- **N° elenco** ER.69
- **Località** VIA DELLA PADULA
- **Denominazione** PODERE LA SUGHERA
- **Morfologia territoriale** Pianura
- **Localizzazione territoriale** ambito rurale
- **Paesaggio culturale** orti
- **Elementi della percezione paesaggistica** assenti
- **Tipologia viabilità di accesso** viale alberato
- **Area di pertinenza** lastricato cementizio
- **Presenza di alberature di pregio** si



Informazioni sull'Edificio 768

Unità volumetriche dell'Edificio 768

N°	Foglio	Particella	Superficie coperta CTR (m ²)	N° piani	Piani interrati	Mansarda
36380	33	579	36,64			

Caratteristiche generali

- **Tipologia rilievo:** annesso - baracca
caratteristiche architettoniche non rilevabili
- **Proprietà:** privato
- **Stato di conservazione:** insufficiente
- **Stato di utilizzo:** occupato
- **Stato di trasformazione:** nessuna

Informazioni sull'Edificio 2786

Unità volumetriche dell'Edificio 2786

N°	Foglio	Particella	Superficie coperta CTR (m ²)	N° piani	Piani interrati	Mansarda
36379	33	122	33			

Caratteristiche generali

- **Tipologia rilievo:** edificio non rilevabile
- **Proprietà:** privato
- **Stato di conservazione:** sufficiente
- **Stato di utilizzo:** occupato

Informazioni sull'Edificio 4673

Unità volumetriche dell'Edificio 4673

N°	Foglio	Particella	Superficie coperta CTR (m ²)	N° piani	Piani interrati	Mansarda
37579	33	32	7,2			

Caratteristiche generali

- **Tipologia rilievo:** annesso agricolo - porcilaia
- **Proprietà:** privato
- **Stato di conservazione:** insufficiente
- **Stato di utilizzo:** in abbandono
- **Stato di trasformazione:** nessuna

Caratteristiche architettoniche e strutturali

- **Tipologia copertura:** a falda unica inclinata
- **Docce e pluviali:** assenti

Informazioni sull'Edificio 5161

Unità volumetriche dell'Edificio 5161

N°	Foglio	Particella	Superficie coperta CTR (m ²)	N° piani	Piani interrati	Mansarda
20812	33	30	203,57			

Caratteristiche generali

- **Tipologia rilievo:** edificio a schiera
- **Proprietà:** privato
- **Stato di conservazione:** sufficiente
- **Stato di utilizzo:** occupato

Caratteristiche architettoniche e strutturali

- **Tipologia copertura:** padiglione
- **Manto di copertura:** in laterizio
- **Gronda:** in legno
- **Finitura esterna muratura:** intonaco
- **Infissi:** in legno
- **Oscuramenti:** persiane in legno
- **Presenza di elementi architettonici e decorativi esterni di pregio:** cornici marcapiano

Informazioni sull'Edificio 10665



Unità volumetriche dell'Edificio 10665

N°	Foglio	Particella	Superficie coperta CTR (m ²)	N° piani	Piani interrati	Mansarda
11663	33	1109	275.11			
37467	33	1109	17.67			
56373	33	1109	15.12			

Caratteristiche generali

- **Tipologia rilievo:** edificio a schiera
- **Proprietà:** privato
- **Stato di conservazione:** buono
- **Stato di utilizzo:** occupato

Caratteristiche architettoniche e strutturali

- **Tipologia copertura:** padiglione capanna
- **Manto di copertura:** in laterizio
- **Finitura esterna muratura:** intonaco

Informazioni sull'Edificio 12404

Unità volumetriche dell'Edificio 12404

N°	Foglio	Particella	Superficie coperta CTR (m ²)	N° piani	Piani interrati	Mansarda
37482	33	29	23.07			

Caratteristiche generali

- **Tipologia rilievo:** annesso (generico) caratteristiche architettoniche non rilevabili
- **Proprietà:** privato
- **Stato di conservazione:** sufficiente
- **Stato di utilizzo:** occupato
- **Stato di trasformazione:** nessuna

Caratteristiche architettoniche e strutturali

- **Tipologia copertura:** a falda unica inclinata
- **Manto di copertura:** in laterizio
- **Finitura esterna muratura:** intonaco

Informazioni sull'Edificio 12405

Unità volumetriche dell'Edificio 12405

N°	Foglio	Particella	Superficie coperta CTR (m ²)	N° piani	Piani interrati	Mansarda
37481	33	29	15.58			

Caratteristiche generali

- **Tipologia rilievo:** annesso - baracca
- **Proprietà:** privato
- **Stato di conservazione:** sufficiente
- **Stato di utilizzo:** occupato
- **Stato di trasformazione:** nessuna

Caratteristiche architettoniche e strutturali

- **Tipologia copertura:** capanna
- **Manto di copertura:** altro

Informazioni sull'Edificio 12406

Unità volumetriche dell'Edificio 12406

N°	Foglio	Particella	Superficie coperta CTR (m ²)	N° piani	Piani interrati	Mansarda
36381	33	29	17.17			

Caratteristiche generali

- **Tipologia rilievo:** annesso (generico) caratteristiche architettoniche non rilevabili
- **Proprietà:** privato
- **Stato di conservazione:** sufficiente
- **Stato di utilizzo:** occupato
- **Stato di trasformazione:** nessuna

Informazioni sull'Edificio 12407

Unità volumetriche dell'Edificio 12407

N°	Foglio	Particella	Superficie coperta CTR (m ²)	N° piani	Piani interrati	Mansarda
20810	33	29	7.51			



20811	33	29	127.63			
23676	33	29	124.18			

Caratteristiche generali

- **Tipologia rilievo:** casa isolata su lotto di matrice rurale
- **Proprietà:** privato
- **Stato di conservazione:** sufficiente
- **Stato di utilizzo:** occupato
- **Stato di trasformazione:** trasformazione congrua all'impianto originario

Caratteristiche architettoniche e strutturali

- **Tipologia copertura:** capanna
- **Manto di copertura:** in laterizio
- **Gronda:** altro
- **Finitura esterna muratura:** intonaco

Informazioni sull'Edificio 29909

Unità volumetriche dell'Edificio 29909

N°	Foglio	Particella	Superficie coperta CTR (m²)	N° piani	Piani interrati	Mansarda
37516			26.96			

Caratteristiche generali

- **Tipologia rilievo:** annesso - baracca
- **Proprietà:** privato
- **Stato di conservazione:** sufficiente
- **Stato di utilizzo:** occupato
- **Stato di trasformazione:** nessuna

Caratteristiche architettoniche e strutturali

- **Tipologia copertura:** capanna
- **Manto di copertura:** altro
- **Docce e pluviali:** assenti
- **Gronda:** altro
- **Finitura esterna muratura:** altro

Informazioni sull'Edificio 29910

Unità volumetriche dell'Edificio 29910

N°	Foglio	Particella	Superficie coperta CTR (m²)	N° piani	Piani interrati	Mansarda
37496			16.83			

Caratteristiche generali

- **Tipologia rilievo:** annesso - baracca
- **Proprietà:** privato
- **Stato di conservazione:** sufficiente
- **Stato di utilizzo:** occupato
- **Stato di trasformazione:** nessuna

Caratteristiche architettoniche e strutturali

- **Tipologia copertura:** capanna
- **Manto di copertura:** altro
- **Docce e pluviali:** assenti
- **Gronda:** altro
- **Finitura esterna muratura:** altro

Informazioni sull'Edificio 29911

Unità volumetriche dell'Edificio 29911

N°	Foglio	Particella	Superficie coperta CTR (m²)	N° piani	Piani interrati	Mansarda
37462			7.05			
37464			24.12			

Caratteristiche generali

- **Tipologia rilievo:** annesso - baracca
- **Stato di conservazione:** sufficiente
- **Stato di utilizzo:** occupato
- **Stato di trasformazione:** nessuna

Caratteristiche architettoniche e strutturali

- **Tipologia copertura:** a falda unica inclinata
- **Manto di copertura:** altro
- **Docce e pluviali:** assenti
- **Gronda:** altro
- **Finitura esterna muratura:** altro

Informazioni sull'Edificio 29912

Unità volumetriche dell'Edificio 29912

N°	Foglio	Particella	Superficie coperta CTR (m²)	N° piani	Piani interrati	Mansarda
45402			40.84			



Caratteristiche generali

- **Tipologia rilievo:** annesso - baracca
caratteristiche architettoniche non rilevabili
- **Proprietà:** privato
- **Stato di conservazione:** sufficiente
- **Stato di utilizzo:** occupato

Caratteristiche architettoniche e strutturali

- **Tipologia copertura:** capanna
- **Manto di copertura:** altro
- **Docce e pluviali:** assenti
- **Gronda:** altro
- **Finitura esterna muratura:** altro

Informazioni sull'Edificio 29913

Unità volumetriche dell'Edificio 29913

N°	Foglio	Particella	Superficie coperta CTR (m ²)	N° piani	Piani interrati	Mansarda
37466			21.94			

Caratteristiche generali

- **Tipologia rilievo:** annesso - baracca
caratteristiche architettoniche non rilevabili
- **Proprietà:** privato
- **Stato di conservazione:** insufficiente
- **Stato di utilizzo:** occupato
- **Stato di trasformazione:** nessuna

Caratteristiche architettoniche e strutturali

- **Tipologia copertura:** a falda unica inclinata
- **Manto di copertura:** altro
- **Docce e pluviali:** assenti
- **Gronda:** altro
- **Finitura esterna muratura:** altro

Informazioni sull'Edificio 29914

Unità volumetriche dell'Edificio 29914

N°	Foglio	Particella	Superficie coperta CTR (m ²)	N° piani	Piani interrati	Mansarda
52906			16.53			

Caratteristiche generali

- **Tipologia rilievo:** edificio non rilevabile

Informazioni sull'Edificio 29915

Unità volumetriche dell'Edificio 29915

N°	Foglio	Particella	Superficie coperta CTR (m ²)	N° piani	Piani interrati	Mansarda
40190			16.2			

Caratteristiche generali

- **Tipologia rilievo:** edificio non rilevabile

Informazioni sull'Edificio 29918

Unità volumetriche dell'Edificio 29918

N°	Foglio	Particella	Superficie coperta CTR (m ²)	N° piani	Piani interrati	Mansarda
34912			13.75			

Caratteristiche generali

- **Tipologia rilievo:** edificio non rilevabile



Rilievi fotografici



FOTO n° 1506 (pertinenza)



FOTO n° 1509 (pertinenza)

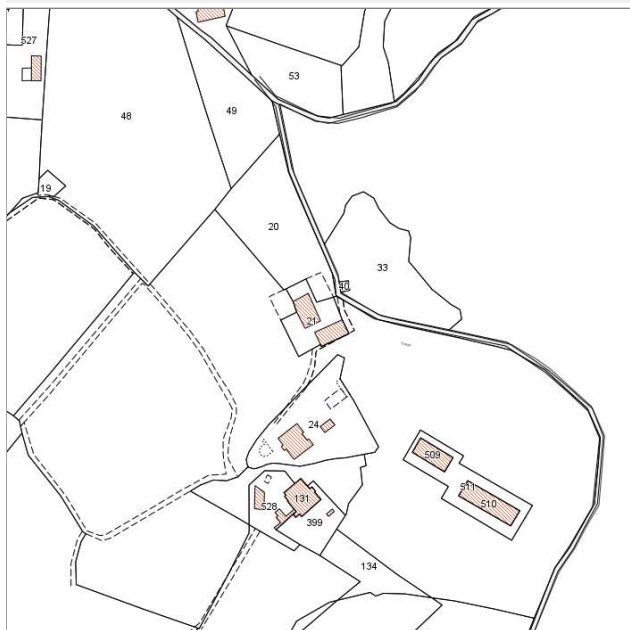




Report Scheda Edifici *patrimonio rurale* N°29

Edifici associati alla Scheda:

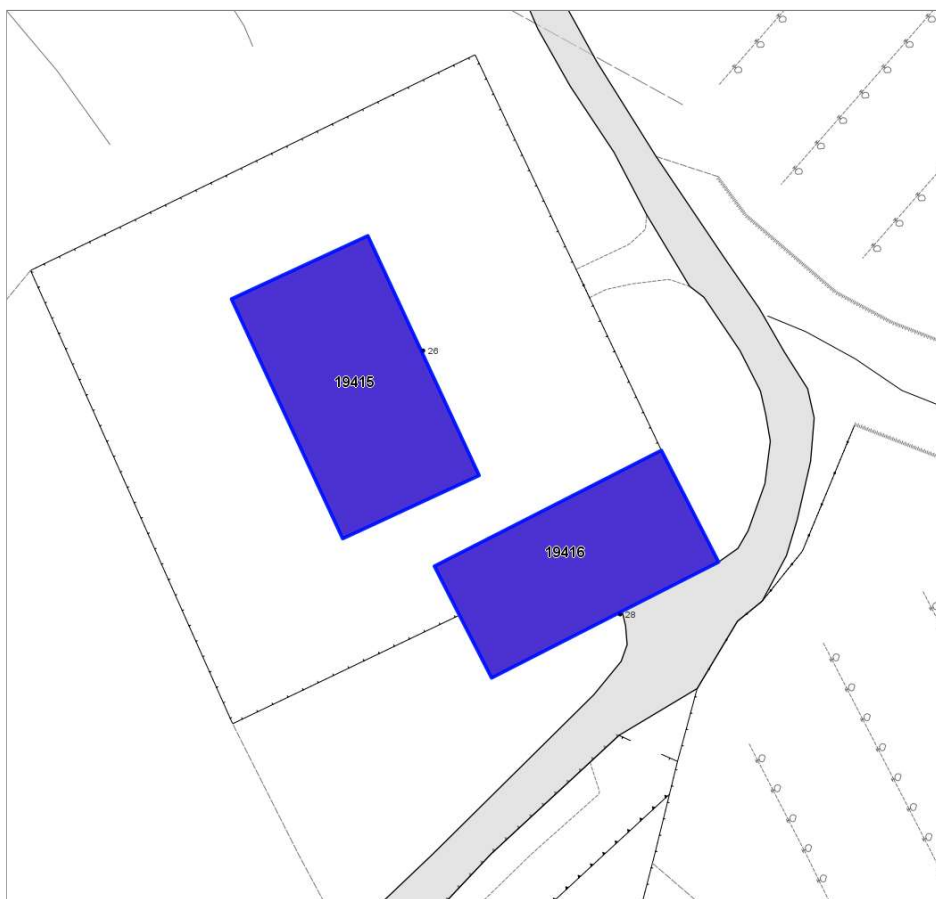
ID 19415 ID 19416



Catasto (1:5000)



Foto aerea 2019 (1:5000)



Informazioni sulla Scheda

- **Data rilevazione** 08/07/2022
- **N° elenco** ER.70
- **Località** VIA DI GRECALE
- **Denominazione** FATTORIA L'ULIVETO
- **Morfologia territoriale** Pendio
- **Localizzazione territoriale** ambito rurale
- **Paesaggio culturale** oliveti|coltivi annuali
- **Elementi della percezione paesaggistica** presenza di belvedere
- **Tipologia viabilità di accesso** strada asfaltata
- **Area di pertinenza** cortile
- **Presenza di alberature di pregio** no



Informazioni sull'Edificio 19415

Unità volumetriche dell'Edificio 19415

N°	Foglio	Particella	Superficie coperta CTR (m²)	N° piani	Piani interrati	Mansarda
47055	36	21	316.05			

Caratteristiche generali

- **Tipologia rilievo:** edificio di matrice rurale
- **Proprietà:** privato
- **Stato di conservazione:** sufficiente
- **Stato di utilizzo:** in abbandono
- **Stato di trasformazione:** nessuna

Caratteristiche architettoniche e strutturali

- **Tipologia copertura:** capanna
- **Manto di copertura:** in laterizio
- **Finitura esterna muratura:** intonaco

Informazioni sull'Edificio 19416

Unità volumetriche dell'Edificio 19416

N°	Foglio	Particella	Superficie coperta CTR (m²)	N° piani	Piani interrati	Mansarda
26281	36	21	254.4			

Caratteristiche generali

- **Tipologia rilievo:** casa isolata su lotto di matrice rurale
- **Proprietà:** privato
- **Stato di conservazione:** sufficiente
- **Stato di utilizzo:** in abbandono
- **Stato di trasformazione:** nessuna

Caratteristiche architettoniche e strutturali

- **Tipologia copertura:** capanna
- **Manto di copertura:** in laterizio
- **Docce e pluviali:** assenti
- **Gronda:** in laterizio
- **Finitura esterna muratura:** intonaco
- **Infissi:** in legno
- **Oscuramenti:** scuri interni
- **Presenza di elementi architettonici e decorativi esterni di pregio:** corpo scala esterno



Rilievi fotografici

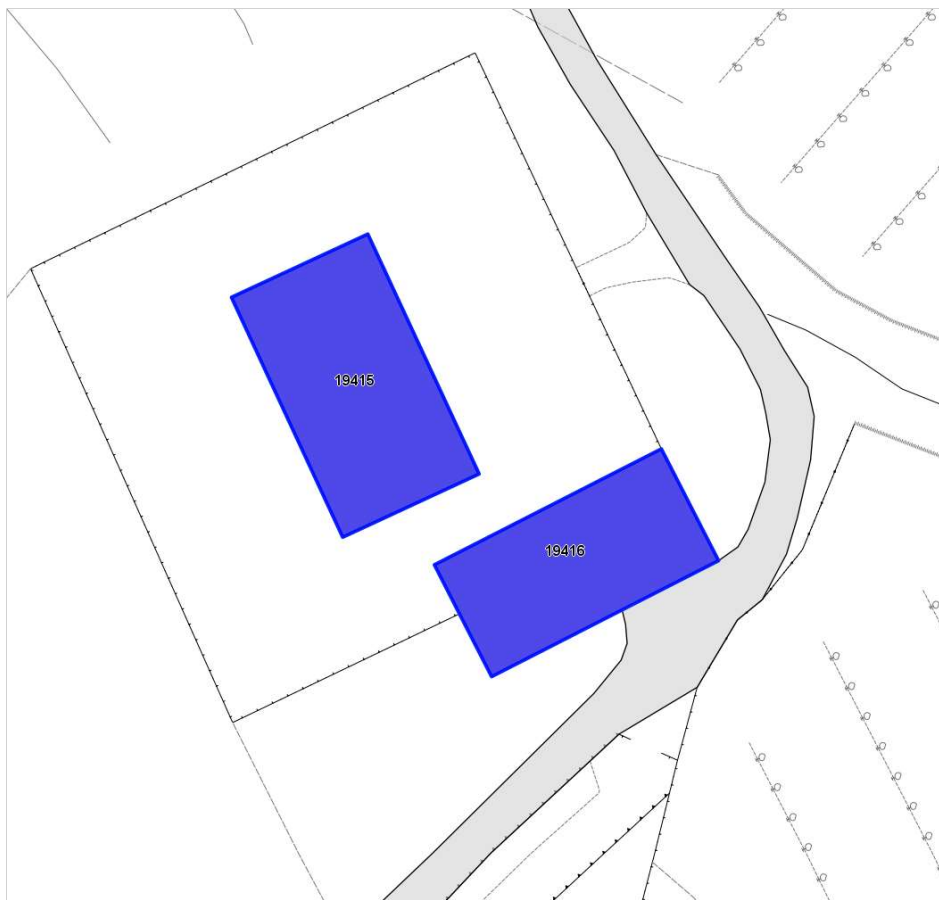


FOTO n° 1455 (pertinenza)



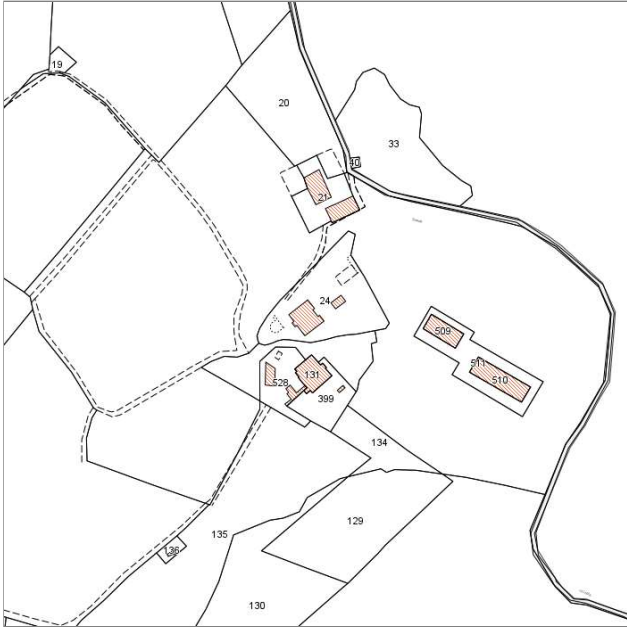
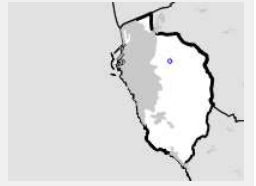
FOTO n° 1456 (pertinenza)



Report Scheda Edifici *patrimonio rurale N°30*

Edifici associati alla Scheda:

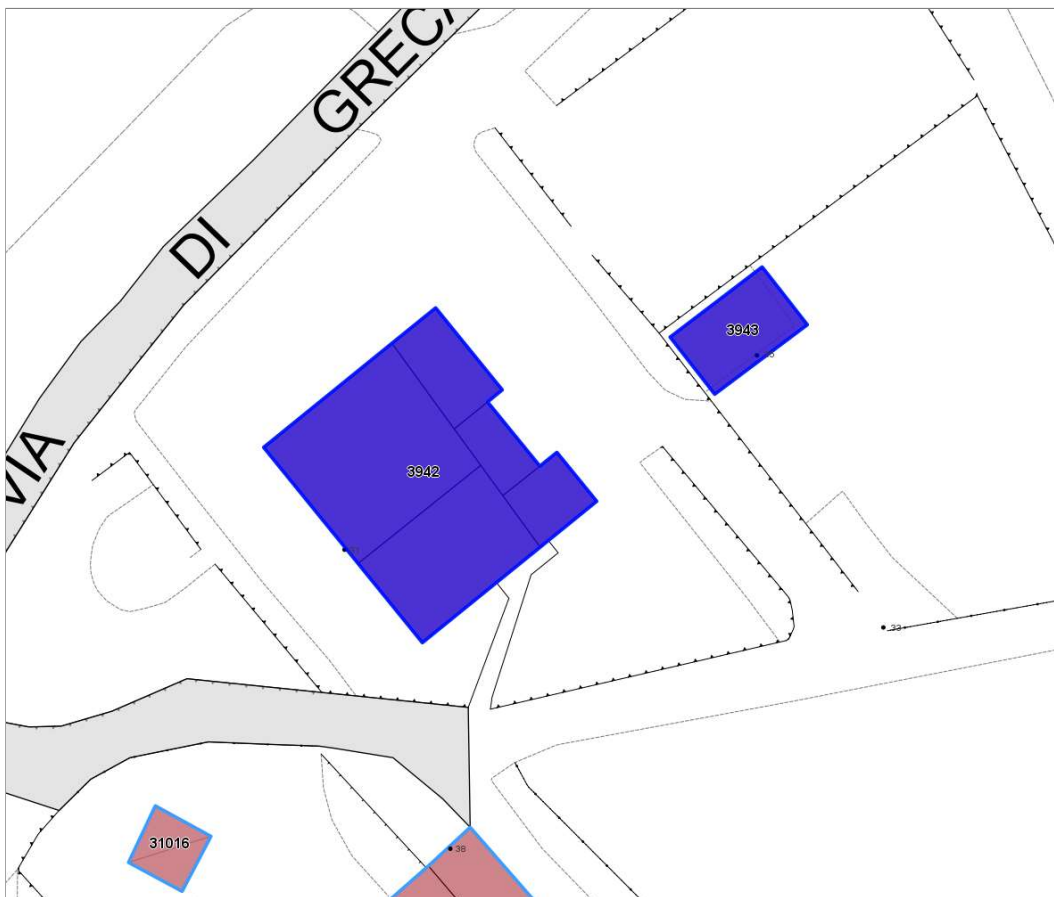
ID 3942 ID 3943



Catasto (1:5000)



Foto aerea 2019 (1:5000)



Informazioni sulla Scheda

- **Data rilevazione** 08/07/2022
- **N° elenco** ER.71
- **Località** VIA DI GRECALE
- **Denominazione** PODERE L'ULIVETO
- **Morfologia territoriale** Pendio
- **Localizzazione territoriale** ambito rurale
- **Paesaggio culturale** oliveti|coltivi annuali
- **Elementi della percezione paesaggistica** presenza di belvedere
- **Tipologia viabilità di accesso** strada asfaltata
- **Area di pertinenza** giardino
- **Attrezzature e servizi delle aree di pertinenza** piscina
- **Presenza di alberature di pregio** no



Informazioni sull'Edificio 3942

Unità volumetriche dell'Edificio 3942

N°	Foglio	Particella	Superficie coperta CTR (m ²)	N° piani	Piani interrati	Mansarda
24105	36	24	27.12			
25275	36	24	22.5			
25279	36	24	146.05			
25280	36	24	94.49			
26617	36	24	37.69			

Caratteristiche generali

- **Tipologia rilievo:** casa isolata su lotto
- **Proprietà:** privato
- **Stato di conservazione:** ottimo
- **Stato di utilizzo:** occupato
- **Stato di trasformazione:** trasformazione che ha alterato l'impianto originario

Caratteristiche architettoniche e strutturali

- **Tipologia copertura:** padiglione
- **Manto di copertura:** in laterizio
- **Docce e pluviali:** in rame

Informazioni sull'Edificio 3943

Unità volumetriche dell'Edificio 3943

N°	Foglio	Particella	Superficie coperta CTR (m ²)	N° piani	Piani interrati	Mansarda
37931	36	24	50.91			

Caratteristiche generali

- **Tipologia rilievo:** annesso (generico)
- **Proprietà:** privato
- **Stato di conservazione:** buono
- **Stato di utilizzo:** occupato
- **Stato di trasformazione:** nessuna

Caratteristiche architettoniche e strutturali

- **Tipologia copertura:** piana
- **Manto di copertura:** in cemento
- **Finitura esterna muratura:** in pietra



Rilievi fotografici



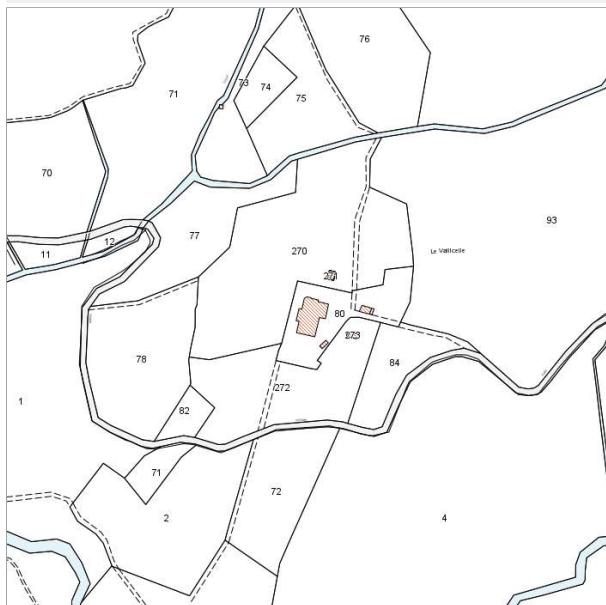
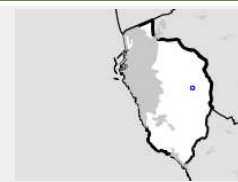
FOTO n° 1454 (pertinenza)



Report Scheda Edifici *patrimonio rurale* N°93

Edifici associati alla Scheda:

ID 2205 | ID 12250 | ID 13074 | ID 13075 | ID 13076 | ID 26126



Catasto (1:5000)




Foto aerea 2019 (1:5000)



Informazioni sulla Scheda

- **Data rilevazione** 03/08/2022
- **Non rilevabile:** No sopralluogo
- **N° elenco** ER.72
- **Località** LE VALLICELLE
- **Denominazione** PODERE DELLE VALLICELLE
- **Morfologia territoriale** Pianura
- **Localizzazione territoriale** ambito rurale
- **Paesaggio culturale** aree boscate
- **Elementi della percezione paesaggistica** assenti
- **Tipologia viabilità di accesso** strada bianca/sterrata carrabile



Informazioni sull'Edificio 2205

Unità volumetriche dell'Edificio 2205

N°	Foglio	Particella	Superficie coperta CTR (m ²)	N° piani	Piani interrati	Mansarda
47511	52	273	49,81			

Caratteristiche generali

- **Tipologia rilievo:** edificio non rilevabile annesso (generico)
- **Proprietà:** privato

Caratteristiche architettoniche e strutturali

- **Tipologia copertura:** capanna
- **Manto di copertura:** in laterizio

Informazioni sull'Edificio 12250

Unità volumetriche dell'Edificio 12250

N°	Foglio	Particella	Superficie coperta CTR (m ²)	N° piani	Piani interrati	Mansarda
47513	52	271	46,8			

Caratteristiche generali

- **Tipologia rilievo:** edificio non rilevabile

Informazioni sull'Edificio 13074

Unità volumetriche dell'Edificio 13074

N°	Foglio	Particella	Superficie coperta CTR (m ²)	N° piani	Piani interrati	Mansarda
47405	52	80	389,95			

Caratteristiche generali

- **Tipologia rilievo:** edificio non rilevabile casa isolata su lotto
- **Proprietà:** privato
- **Stato di utilizzo:** occupato

Caratteristiche architettoniche e strutturali

- **Tipologia copertura:** padiglione
- **Manto di copertura:** in laterizio

Informazioni sull'Edificio 13075

Unità volumetriche dell'Edificio 13075

N°	Foglio	Particella	Superficie coperta CTR (m ²)	N° piani	Piani interrati	Mansarda
49935	52	80	18,01			

Caratteristiche generali

- **Tipologia rilievo:** edificio non rilevabile

Informazioni sull'Edificio 13076

Unità volumetriche dell'Edificio 13076

N°	Foglio	Particella	Superficie coperta CTR (m ²)	N° piani	Piani interrati	Mansarda
49934	52	80	49,32			

Caratteristiche generali

- **Tipologia rilievo:** edificio non rilevabile

Informazioni sull'Edificio 26126

Unità volumetriche dell'Edificio 26126

N°	Foglio	Particella	Superficie coperta CTR (m ²)	N° piani	Piani interrati	Mansarda
47512			56,68			





Caratteristiche generali

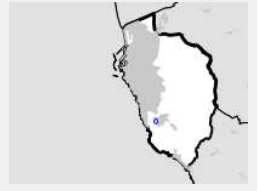
- **Tipologia rilievo:** edificio non rilevabile



Report Scheda Edifici patrimonio rurale N°105

Edifici associati alla Scheda:

ID 2814 ID 2815 ID 2816 ID 33577 ID 34636



Catasto (1:5000)



Foto aerea 2019 (1:5000)



Informazioni sulla Scheda

- **Data rilevazione** 05/08/2022
- **N° elenco** ER.73
- **Località** VIA DEL VECCHIO FARO
- **Denominazione** PODERE LA VILLETTA
- **Morfologia territoriale** Pendio
- **Localizzazione territoriale** ambito rurale
- **Paesaggio culturale** aree boscate|oliveti
- **Elementi della percezione paesaggistica** presenza di belvedere
- **Tipologia viabilità di accesso** strada asfaltata
- **Area di pertinenza** parchi
aia
- **Presenza di alberature di pregio** si



Informazioni sull'Edificio 2814

Unità volumetriche dell'Edificio 2814

N°	Foglio	Particella	Superficie coperta CTR (m ²)	N° piani	Piani interrati	Mansarda
27725	71	128	140.13			
27726	71	128	47.84			

Caratteristiche generali

- **Tipologia rilievo:** villa
- **Proprietà:** privato
- **Stato di conservazione:** buono
- **Stato di utilizzo:** occupato
- **Stato di trasformazione:** nessuna

Caratteristiche architettoniche e strutturali

- **Tipologia copertura:** padiglione capanna
- **Manto di copertura:** in laterizio
- **Docce e pluviali:** in rame
- **Gronda:** in legno
- **Finitura esterna muratura:** intonaco

Informazioni sull'Edificio 2815

Unità volumetriche dell'Edificio 2815

N°	Foglio	Particella	Superficie coperta CTR (m ²)	N° piani	Piani interrati	Mansarda
27715	71	128	68.17			

Caratteristiche generali

- **Tipologia rilievo:** fattoria con villa padronale
- **Proprietà:** privato
- **Stato di conservazione:** buono
- **Stato di utilizzo:** occupato
- **Stato di trasformazione:** nessuna

Caratteristiche architettoniche e strutturali

- **Tipologia copertura:** capanna
- **Manto di copertura:** in laterizio
- **Docce e pluviali:** in rame
- **Finitura esterna muratura:** intonaco
- **Presenza di elementi architettonici e decorativi esterni di pregio:** abbaino

Informazioni sull'Edificio 2816

Unità volumetriche dell'Edificio 2816

N°	Foglio	Particella	Superficie coperta CTR (m ²)	N° piani	Piani interrati	Mansarda
27708	71	128	14.91			

Caratteristiche generali

- **Tipologia rilievo:** annesso (generico)
- **Proprietà:** privato
- **Stato di conservazione:** buono
- **Stato di utilizzo:** occupato
- **Stato di trasformazione:** nessuna

Caratteristiche architettoniche e strutturali

- **Tipologia copertura:** a falda unica inclinata
- **Manto di copertura:** in laterizio
- **Finitura esterna muratura:** intonaco

Informazioni sull'Edificio 33577

Unità volumetriche dell'Edificio 33577

N°	Foglio	Particella	Superficie coperta CTR (m ²)	N° piani	Piani interrati	Mansarda
55294	71	128	1.48			

Informazioni sull'Edificio 34636

Unità volumetriche dell'Edificio 34636

N°	Foglio	Particella	Superficie coperta CTR (m ²)	N° piani	Piani interrati	Mansarda
56384	71	128	12.26			





Caratteristiche generali

- **Tipologia rilievo:** edificio non rilevabile



Rilievi fotografici



FOTO n° 1402 (pertinenza)





Report Scheda Edifici patrimonio rurale N°131

Edifici associati alla Scheda:

ID 12995 ID 15363 ID 31765 ID 31766



Catasto (1:5000)



Foto aerea 2019 (1:5000)



Informazioni sulla Scheda

- **Data rilevazione** 25/08/2022
- **Non rilevabile:** NO sopralluogo
- **N° elenco** ER.74
- **Località** VALLE BENEDETTA
- **Denominazione** COLLE VISINO
- **Morfologia territoriale** Vetta/Crinale
- **Localizzazione territoriale** ambito rurale
- **Paesaggio culturale** altro
- **Tipologia viabilità di accesso** strada bianca/sterrata carrabile



Informazioni sull'Edificio 12995

Unità volumetriche dell'Edificio 12995

N°	Foglio	Particella	Superficie coperta CTR (m ²)	N° piani	Piani interrati	Mansarda
47364	59	17	62.74			

Caratteristiche generali

- **Tipologia rilievo:** caratteristiche architettoniche non rilevabili edificio di matrice rurale
- **Proprietà:** privato

Caratteristiche architettoniche e strutturali

- **Tipologia copertura:** capanna
- **Manto di copertura:** in laterizio

Informazioni sull'Edificio 15363

Unità volumetriche dell'Edificio 15363

N°	Foglio	Particella	Superficie coperta CTR (m ²)	N° piani	Piani interrati	Mansarda
49909	59	118	56.27			

Caratteristiche generali

- **Tipologia rilievo:** caratteristiche architettoniche non rilevabili
- **Proprietà:** privato

Caratteristiche architettoniche e strutturali

- **Tipologia copertura:** capanna
- **Manto di copertura:** in laterizio

Informazioni sull'Edificio 31765

Unità volumetriche dell'Edificio 31765

N°	Foglio	Particella	Superficie coperta CTR (m ²)	N° piani	Piani interrati	Mansarda
53425	59	14	12.66			

Informazioni sull'Edificio 31766

Unità volumetriche dell'Edificio 31766

N°	Foglio	Particella	Superficie coperta CTR (m ²)	N° piani	Piani interrati	Mansarda
53428	59	97	5.21			

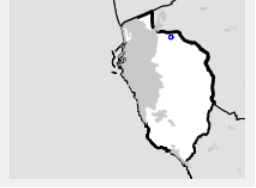




Report Scheda Edifici patrimonio rurale N°9

Edifici associati alla Scheda:

ID 1823 | ID 2600 | ID 7760 | ID 10553 | ID 16704 | ID 17378 | ID 20228 | ID 28719 | ID 28720 | ID 28722 | ID 28723 | ID 28724 | ID 33113



Catasto (1:5000)



Foto aerea 2019 (1:5000)



Informazioni sulla Scheda

- **Data rilevazione** 16/06/2022
- **N° elenco** ER.75
- **Località** PIAN DI ROTA
- **Denominazione** PIAN DI ROTA
- **Morfologia territoriale** Pianura
- **Localizzazione territoriale** ambito rurale
- **Paesaggio culturale** altro
- **Elementi della percezione paesaggistica** assenti
- **Tipologia viabilità di accesso** strada asfaltata
- **Area di pertinenza** altro
- **Presenza di alberature di pregio** no



Informazioni sull'Edificio 1823

Unità volumetriche dell'Edificio 1823

N°	Foglio	Particella	Superficie coperta CTR (m ²)	N° piani	Piani interrati	Mansarda
22940	13	297	46.53			
34831	13	297	41.99			
34832	13	297	6.22			

Caratteristiche generali

- **Tipologia rilievo:** annesso agricolo - tettoia annesso - baracca
- **Proprietà:** privato
- **Stato di conservazione:** insufficiente
- **Stato di utilizzo:** parzialmente occupato

Caratteristiche architettoniche e strutturali

- **Tipologia copertura:** a falda unica inclinata
- **Manto di copertura:** in laterizio
- **Docce e pluviali:** assenti
- **Gronda:** in cemento
- **Finitura esterna muratura:** intonaco
- **Oscuramenti:** scuri esterni

Informazioni sull'Edificio 2600

Unità volumetriche dell'Edificio 2600

N°	Foglio	Particella	Superficie coperta CTR (m ²)	N° piani	Piani interrati	Mansarda
23004	13	329	58.47			
33785	13	329	24.72			

Caratteristiche generali

- **Tipologia rilievo:** annesso (generico)
- **Proprietà:** privato
- **Stato di conservazione:** insufficiente
- **Stato di utilizzo:** parzialmente occupato

Caratteristiche architettoniche e strutturali

- **Tipologia copertura:** a falda unica inclinata
- **Manto di copertura:** assente in laterizio
- **Docce e pluviali:** assenti
- **Gronda:** in cemento
- **Finitura esterna muratura:** intonaco
- **Infissi:** altro
- **Oscuramenti:** assenti

Informazioni sull'Edificio 7760

Unità volumetriche dell'Edificio 7760

N°	Foglio	Particella	Superficie coperta CTR (m ²)	N° piani	Piani interrati	Mansarda
23022	13	67	324.59			

Caratteristiche generali

- **Tipologia rilievo:** edificio in linea
- **Proprietà:** privato
- **Stato di conservazione:** sufficiente
- **Stato di utilizzo:** occupato
- **Stato di trasformazione:** trasformazione che ha alterato l'impianto originario

Caratteristiche architettoniche e strutturali

- **Tipologia copertura:** capanna
- **Manto di copertura:** in laterizio
- **Docce e pluviali:** in rame
- **Gronda:** in cemento
- **Finitura esterna muratura:** intonaco
- **Infissi:** in pvc in legno
- **Oscuramenti:** persiane in legno

Informazioni sull'Edificio 10553

Unità volumetriche dell'Edificio 10553

N°	Foglio	Particella	Superficie coperta CTR (m ²)	N° piani	Piani interrati	Mansarda
36654	13	107	62.02			

Informazioni sull'Edificio 16704



Unità volumetriche dell'Edificio 16704

N°	Foglio	Particella	Superficie coperta CTR (m ²)	N° piani	Piani interrati	Mansarda
47828	13	27	227.8			

Caratteristiche generali

- **Tipologia rilievo:** edificio in linea
- **Proprietà:** privato
- **Stato di conservazione:** sufficiente
- **Stato di utilizzo:** occupato
- **Stato di trasformazione:** trasformazione che ha alterato l'impianto originario

Caratteristiche architettoniche e strutturali

- **Tipologia copertura:** capanna
- **Manto di copertura:** in laterizio
- **Docce e pluviali:** in rame
- **Gronda:** in cemento
- **Finitura esterna muratura:** intonaco
- **Infissi:** in alluminio in legno
- **Oscuramenti:** persiane in alluminio ferro pvc

Informazioni sull'Edificio 17378

Unità volumetriche dell'Edificio 17378

N°	Foglio	Particella	Superficie coperta CTR (m ²)	N° piani	Piani interrati	Mansarda
23129	13	77	69.78			

Caratteristiche generali

- **Tipologia rilievo:** edificio in linea
- **Proprietà:** privato
- **Stato di conservazione:** sufficiente
- **Stato di utilizzo:** occupato
- **Stato di trasformazione:** trasformazione che ha alterato l'impianto originario

Caratteristiche architettoniche e strutturali

- **Tipologia copertura:** piana
- **Manto di copertura:** altro
- **Docce e pluviali:** in pvc
- **Gronda:** in cemento
- **Finitura esterna muratura:** intonaco
- **Infissi:** in alluminio in legno
- **Oscuramenti:** assenti avvolgibili

Informazioni sull'Edificio 20228

Unità volumetriche dell'Edificio 20228

N°	Foglio	Particella	Superficie coperta CTR (m ²)	N° piani	Piani interrati	Mansarda
50288	13	119	14.97			

Caratteristiche generali

- **Tipologia rilievo:** annesso (generico) edificio in linea
- **Proprietà:** privato
- **Stato di conservazione:** sufficiente
- **Stato di utilizzo:** occupato
- **Stato di trasformazione:** nessuna

Caratteristiche architettoniche e strutturali

- **Tipologia copertura:** a falda unica inclinata
- **Manto di copertura:** in laterizio
- **Docce e pluviali:** in pvc in rame
- **Gronda:** in cemento
- **Finitura esterna muratura:** intonaco
- **Infissi:** altro
- **Oscuramenti:** scuri esterni

Informazioni sull'Edificio 28719

Unità volumetriche dell'Edificio 28719

N°	Foglio	Particella	Superficie coperta CTR (m ²)	N° piani	Piani interrati	Mansarda
33786	13	329	27.57			

Caratteristiche generali

- **Tipologia rilievo:** annesso - baracca
- **Proprietà:** privato
- **Stato di conservazione:** insufficiente
- **Stato di utilizzo:** occupato

Caratteristiche architettoniche e strutturali

- **Tipologia copertura:** a falda unica inclinata
- **Manto di copertura:** altro
- **Docce e pluviali:** assenti
- **Gronda:** altro
- **Finitura esterna muratura:** altro



Informazioni sull'Edificio 28720

Unità volumetriche dell'Edificio 28720

N°	Foglio	Particella	Superficie coperta CTR (m²)	N° piani	Piani interrati	Mansarda
32035			65.78			
32037			17.72			

Caratteristiche generali

- **Tipologia rilievo:** annesso - baracca
caratteristiche architettoniche non rilevabili
- **Proprietà:** privato
- **Stato di conservazione:** insufficiente
- **Stato di utilizzo:** parzialmente occupato

Caratteristiche architettoniche e strutturali

- **Tipologia copertura:** a falda unica inclinata
- **Manto di copertura:** altro
- **Docce e pluviali:** assenti
- **Gronda:** altro
- **Finitura esterna muratura:** altro
- **Oscuramenti:** assenti

Informazioni sull'Edificio 28722

Unità volumetriche dell'Edificio 28722

N°	Foglio	Particella	Superficie coperta CTR (m²)	N° piani	Piani interrati	Mansarda
32038			20.26			

Caratteristiche generali

- **Tipologia rilievo:** edificio non rilevabile
- **Proprietà:** privato

Informazioni sull'Edificio 28723

Unità volumetriche dell'Edificio 28723

N°	Foglio	Particella	Superficie coperta CTR (m²)	N° piani	Piani interrati	Mansarda
44766			6.78			

Caratteristiche generali

- **Tipologia rilievo:** edificio non rilevabile

Informazioni sull'Edificio 28724

Unità volumetriche dell'Edificio 28724

N°	Foglio	Particella	Superficie coperta CTR (m²)	N° piani	Piani interrati	Mansarda
34291			8.96			

Informazioni sull'Edificio 33113

Unità volumetriche dell'Edificio 33113

N°	Foglio	Particella	Superficie coperta CTR (m²)	N° piani	Piani interrati	Mansarda
54831	13	314	2.9			



Rilievi fotografici



FOTO n° 443 (pertinenza)



FOTO n° 444 (pertinenza)



FOTO n° 465 (pertinenza)



FOTO n° 466 (pertinenza)



FOTO n° 445 (edificio 16704)



FOTO n° 447 (edificio 16704)



FOTO n° 448 (edificio 16704)

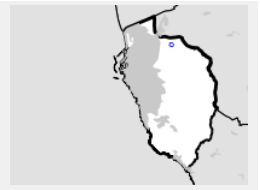




Report Scheda Edifici *patrimonio rurale N°8*

Edifici associati alla Scheda:

ID 1799 | ID 10958 |



Catasto (1:5000)



Foto aerea 2019 (1:5000)



Informazioni sulla Scheda

- **Data rilevazione** 16/06/2022
- **N° elenco** ER.76
- **Località** VIA DELLE SORGENTI
- **Denominazione** EDIFICIO RURALE 11
- **Morfologia territoriale** Pianura
- **Localizzazione territoriale** ambito rurale
- **Paesaggio culturale** altro
- **Elementi della percezione paesaggistica** assenti
- **Tipologia viabilità di accesso** strada bianca/sterrata carrabile
- **Area di pertinenza** aia
- **Presenza di alberature di pregio** no



Informazioni sull'Edificio 1799

Unità volumetriche dell'Edificio 1799

N°	Foglio	Particella	Superficie coperta CTR (m ²)	N° piani	Piani interrati	Mansarda
8168	13	333	73.49			
9339	13	333	468.27			
9546	13	333	69.95			
34419	13	333	11.78			

Caratteristiche generali

- **Tipologia rilievo:** edificio a schiera
- **Proprietà:** privato
- **Stato di conservazione:** buono
- **Stato di utilizzo:** occupato

Caratteristiche architettoniche e strutturali

- **Tipologia copertura:** a falda unica inclinata capanna
- **Manto di copertura:** in laterizio
- **Docce e pluviali:** in rame
- **Gronda:** in laterizio
- **Finitura esterna muratura:** intonaco
- **Infissi:** in legno
- **Oscuramenti:** persiane in legno

Informazioni sull'Edificio 10958

Unità volumetriche dell'Edificio 10958

N°	Foglio	Particella	Superficie coperta CTR (m ²)	N° piani	Piani interrati	Mansarda
5640	13	32	46.56			
7818	13	32	39.58			
8357	13	32	92.4			

Caratteristiche generali

- **Tipologia rilievo:** casa isolata su lotto di matrice rurale
- **Proprietà:** privato
- **Stato di conservazione:** buono
- **Stato di utilizzo:** occupato

Caratteristiche architettoniche e strutturali

- **Tipologia copertura:** a falda unica inclinata padiglione capanna
- **Manto di copertura:** in laterizio
- **Docce e pluviali:** in pvc
- **Gronda:** in laterizio
- **Finitura esterna muratura:** intonaco
- **Infissi:** in legno
- **Oscuramenti:** persiane in legno



Rilievi fotografici

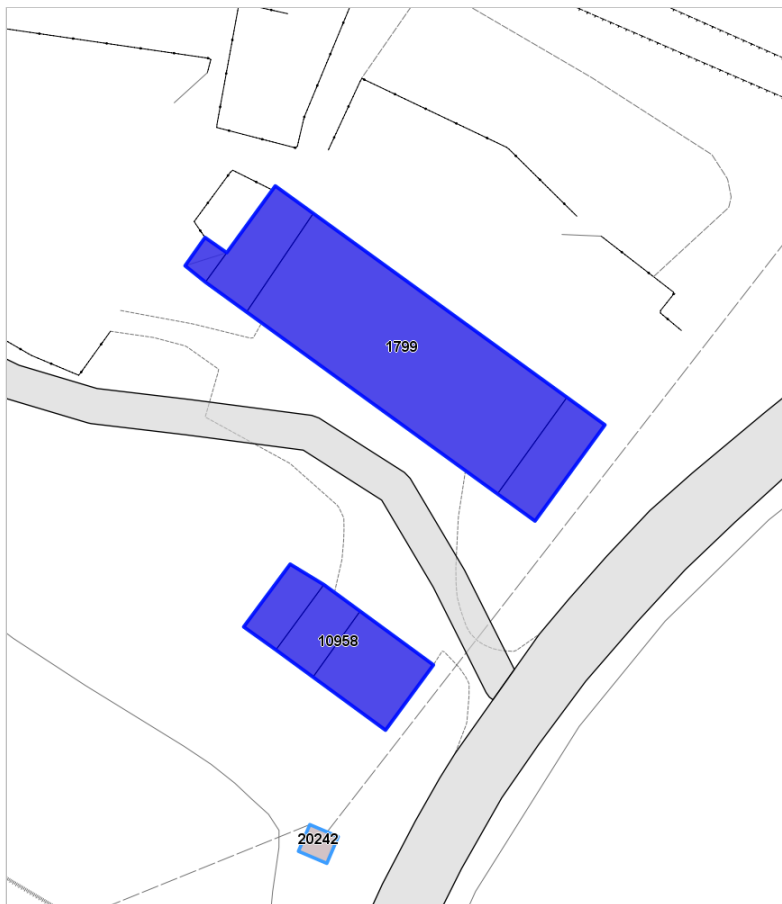


FOTO n° 1343 (pertinenza)

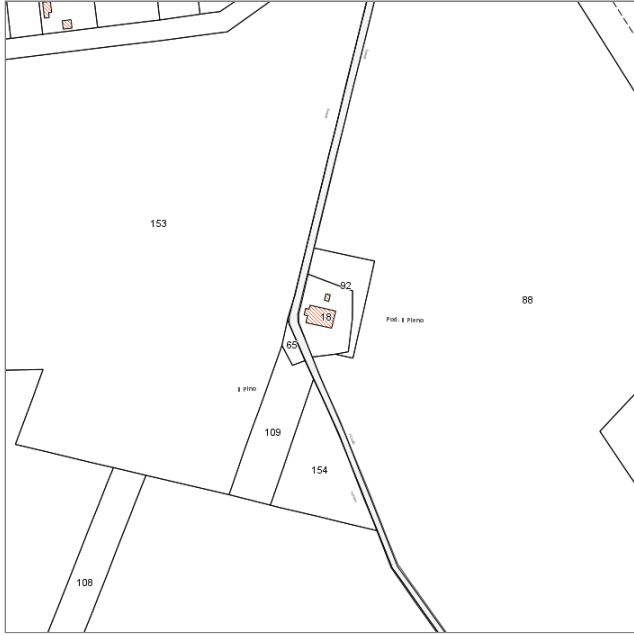
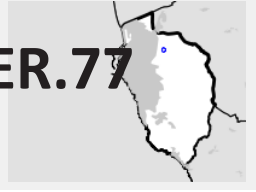


Edifici associati alla Scheda:

ID 6859 ID 30738 ID 30739 ID 30740 ID 30741 ID 30742 ID 30743

PODERE IL PINO

ER.77



Catasto (1:5000)



Foto aerea 2019 (1:5000)



Informazioni sulla Scheda

- **Data rilevazione** 31/05/2022
- **N° elenco** ER.77
- **Località** VIA DI TRAMONTANA
- **Denominazione** PODERE IL PINO
- **Morfologia territoriale** Pianura
- **Localizzazione territoriale** ambito rurale
- **Paesaggio culturale** coltivi annuali
- **Elementi della percezione paesaggistica** presenza di coni visivi
- **Tipologia viabilità di accesso** strada bianca/sterrata carrabile
- **Area di pertinenza** giardino
- **Presenza di alberature di pregio** no

Informazioni sull'Edificio 6859

Unità volumetriche dell'Edificio 6859

N°	Foglio	Particella	Superficie coperta CTR (m ²)	N° piani	Piani interrati	Mansarda
22927	23	18	228.68			
22928	23	18	8.21			

Caratteristiche generali

- **Tipologia rilievo:** casa isolata su lotto di matrice rurale
- **Proprietà:** privato
- **Stato di conservazione:** buono
- **Stato di utilizzo:** occupato
- **Stato di trasformazione:** nessuna

Caratteristiche architettoniche e strutturali

- **Tipologia copertura:** padiglione
- **Manto di copertura:** in laterizio
- **Docce e pluviali:** in rame
- **Gronda:** in legno
- **Finitura esterna muratura:** intonaco
- **Infissi:** in alluminio
- **Oscuramenti:** persiane in alluminio ferro pvc
- **Presenza di elementi architettonici e decorativi esterni di pregio:** corpo scala esterno torretta

Informazioni sull'Edificio 30738

Unità volumetriche dell'Edificio 30738

N°	Foglio	Particella	Superficie coperta CTR (m ²)	N° piani	Piani interrati	Mansarda
36582	23	18	15.76			

Caratteristiche generali

- **Tipologia rilievo:** annesso (generico)
- **Proprietà:** privato
- **Stato di conservazione:** buono
- **Stato di utilizzo:** occupato

Caratteristiche architettoniche e strutturali

- **Tipologia copertura:** capanna
- **Manto di copertura:** in laterizio
- **Docce e pluviali:** in rame
- **Gronda:** in legno
- **Finitura esterna muratura:** intonaco
- **Infissi:** in legno
- **Oscuramenti:** scuri esterni

Informazioni sull'Edificio 30739

Unità volumetriche dell'Edificio 30739

N°	Foglio	Particella	Superficie coperta CTR (m ²)	N° piani	Piani interrati	Mansarda
36588			17.39			

Caratteristiche generali

- **Tipologia rilievo:** edificio non rilevabile
- **Proprietà:** privato

Informazioni sull'Edificio 30740

Unità volumetriche dell'Edificio 30740

N°	Foglio	Particella	Superficie coperta CTR (m ²)	N° piani	Piani interrati	Mansarda
44942			21.12			

Caratteristiche generali

- **Tipologia rilievo:** edificio non rilevabile
- **Proprietà:** privato

Informazioni sull'Edificio 30741

Unità volumetriche dell'Edificio 30741

N°	Foglio	Particella	Superficie coperta CTR (m ²)	N° piani	Piani interrati	Mansarda
36613			19.82			

Caratteristiche generali

- **Tipologia rilievo:** edificio non rilevabile
- **Proprietà:** privato

Informazioni sull'Edificio 30742

Unità volumetriche dell'Edificio 30742

N°	Foglio	Particella	Superficie coperta CTR (m ²)	N° piani	Piani interrati	Mansarda
44944			17.68			

Caratteristiche generali

- **Tipologia rilievo:** edificio non rilevabile
- **Proprietà:** privato

Informazioni sull'Edificio 30743

Unità volumetriche dell'Edificio 30743

N°	Foglio	Particella	Superficie coperta CTR (m ²)	N° piani	Piani interrati	Mansarda
36612			7.82			

Caratteristiche generali

- **Tipologia rilievo:** edificio non rilevabile
- **Proprietà:** privato



FOTO n° 1320 (edificio 6859)



FOTO n° 1321 (edificio 6859)



FOTO n° 1322 (edificio 30738)

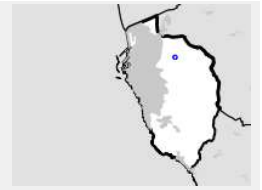




Report Scheda Edifici patrimonio rurale N°21

Edifici associati alla Scheda:

ID 9752 ID 11723 ID 31523 ID 31525 ID 31526 ID 31527 ID 34817



Catasto (1:5000)


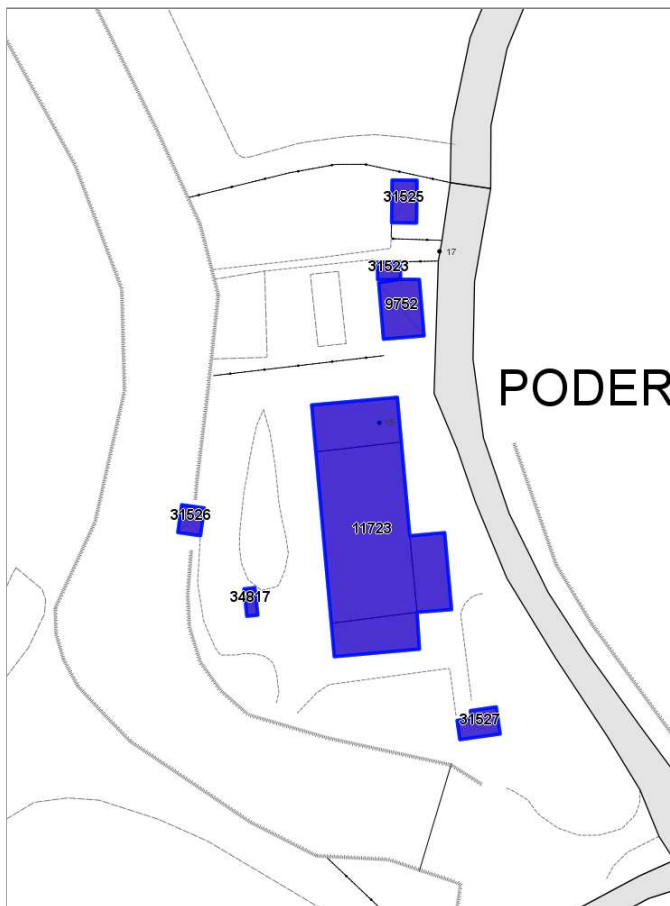


Foto aerea 2019 (1:5000)



Informazioni sulla Scheda

- **Data rilevazione** 22/06/2022
- **N° elenco** ER.78
- **Località** PUZZOLENTE
- **Denominazione** PODERE DELLA PUZZOLENTE
- **Morfologia territoriale** Pianura
- **Localizzazione territoriale** ambito rurale
- **Paesaggio culturale** altro
- **Elementi della percezione paesaggistica** presenza di coni visivi
- **Tipologia viabilità di accesso** strada bianca/sterrata carrabile
- **Area di pertinenza** cortile
- **Presenza di alberature di pregio** no



Informazioni sull'Edificio 9752

Unità volumetriche dell'Edificio 9752

N°	Foglio	Particella	Superficie coperta CTR (m ²)	N° piani	Piani interrati	Mansarda
34120	23	91	32.14			

Caratteristiche generali

- **Tipologia rilievo:** annesso - baracca
- **Proprietà:** privato
- **Stato di conservazione:** sufficiente
- **Stato di utilizzo:** occupato
- **Stato di trasformazione:** nessuna

Caratteristiche architettoniche e strutturali

- **Tipologia copertura:** capanna
- **Manto di copertura:** altro
- **Docce e pluviali:** in rame
- **Gronda:** in legno
- **Finitura esterna muratura:** altro
- **Infissi:** altro
- **Oscuramenti:** assenti

Informazioni sull'Edificio 11723

Unità volumetriche dell'Edificio 11723

N°	Foglio	Particella	Superficie coperta CTR (m ²)	N° piani	Piani interrati	Mansarda
21456	23	24	54.35			
21458	23	24	203.05			
21608	23	24	41.52			
21611	23	24	36.81			

Caratteristiche generali

- **Tipologia rilievo:** casa isolata su lotto
- **Proprietà:** privato
- **Stato di conservazione:** buono
- **Stato di utilizzo:** occupato
- **Stato di trasformazione:** nessuna

Caratteristiche architettoniche e strutturali

- **Tipologia copertura:** capanna
- **Manto di copertura:** in laterizio
- **Docce e pluviali:** in rame
- **Gronda:** in cemento
- **Finitura esterna muratura:** intonaco in pietra
- **Infissi:** in pvc
- **Oscuramenti:** persiane in alluminio ferro pvc

Informazioni sull'Edificio 31523

Unità volumetriche dell'Edificio 31523

N°	Foglio	Particella	Superficie coperta CTR (m ²)	N° piani	Piani interrati	Mansarda
36182			5.51			

Caratteristiche generali

- **Tipologia rilievo:** annesso agricolo - tettoia
- **Proprietà:** privato
- **Stato di conservazione:** sufficiente
- **Stato di utilizzo:** occupato
- **Stato di trasformazione:** nessuna

Caratteristiche architettoniche e strutturali

- **Tipologia copertura:** a falda unica inclinata
- **Manto di copertura:** altro
- **Docce e pluviali:** assenti
- **Gronda:** altro
- **Finitura esterna muratura:** altro
- **Infissi:** altro
- **Oscuramenti:** assenti

Informazioni sull'Edificio 31525

Unità volumetriche dell'Edificio 31525

N°	Foglio	Particella	Superficie coperta CTR (m ²)	N° piani	Piani interrati	Mansarda
36138			14.61			

Caratteristiche generali

- **Tipologia rilievo:** annesso (generico)

Caratteristiche architettoniche e strutturali

- **Tipologia copertura:** a falda unica inclinata



- **Proprietà:** privato
- **Stato di conservazione:** sufficiente
- **Stato di utilizzo:** occupato
- **Stato di trasformazione:** nessuna
- **Manto di copertura:** altro
- **Docce e pluviali:** assenti
- **Gronda:** altro
- **Finitura esterna muratura:** altro
- **Infissi:** altro
- **Oscurementi:** assenti

Informazioni sull'Edificio 31526

Unità volumetriche dell'Edificio 31526

N°	Foglio	Particella	Superficie coperta CTR (m ²)	N° piani	Piani interrati	Mansarda
44679			8.79			

Caratteristiche generali

- **Tipologia rilievo:** edificio non rilevabile

Informazioni sull'Edificio 31527

Unità volumetriche dell'Edificio 31527

N°	Foglio	Particella	Superficie coperta CTR (m ²)	N° piani	Piani interrati	Mansarda
36289			13.66			

Caratteristiche generali

- **Tipologia rilievo:** edificio non rilevabile

Informazioni sull'Edificio 34817

Unità volumetriche dell'Edificio 34817

N°	Foglio	Particella	Superficie coperta CTR (m ²)	N° piani	Piani interrati	Mansarda
55219	23	56	4.13			

Caratteristiche generali

- **Tipologia rilievo:** edificio non rilevabile



Rilievi fotografici



FOTO n° 1267 (pertinenza)



FOTO n° 395 (edificio 9752)



FOTO n° 393 (edificio 11723)



FOTO n° 394 (edificio 11723)



FOTO n° 421 (edificio 11723)



FOTO n° 453 (edificio 31523)



FOTO n° 454 (edificio 31525)



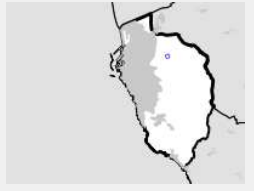
FOTO n° 396 (edificio 31527)



Report Scheda Edifici patrimonio rurale N°24

Edifici associati alla Scheda:

ID 2739 ID 31535



Catasto (1:5000)



Foto aerea 2019 (1:5000)



Informazioni sulla Scheda

- **Data rilevazione** 22/06/2022
- **N° elenco** ER.79
- **Località** LIMONE_F
- **Denominazione** PODERE DEL LIMONE
- **Morfologia territoriale** Pianura
- **Localizzazione territoriale** ambito rurale
- **Paesaggio culturale** altro
- **Elementi della percezione paesaggistica** presenza di coni visivi
- **Tipologia viabilità di accesso** strada bianca/sterrata carrabile
- **Area di pertinenza** cortile
- **Presenza di alberature di pregio** no



Informazioni sull'Edificio 2739

Unità volumetriche dell'Edificio 2739

N°	Foglio	Particella	Superficie coperta CTR (m ²)	N° piani	Piani interrati	Mansarda
22183	23	31	22,68			
22186	23	31	335			

Caratteristiche generali

- **Tipologia rilievo:** villa
- **Proprietà:** privato
- **Stato di conservazione:** insufficiente
- **Stato di utilizzo:** in abbandono

Caratteristiche architettoniche e strutturali

- **Tipologia copertura:** padiglione
- **Manto di copertura:** in laterizio
- **Docce e pluviali:** in rame
- **Gronda:** in legno
- **Finitura esterna muratura:** intonaco
- **Infissi:** altro
- **Oscuramenti:** assenti
- **Presenza di elementi architettonici e decorativi esterni di pregio:** elementi decorativi
corpo scala esterno

Informazioni sull'Edificio 31535

Unità volumetriche dell'Edificio 31535

N°	Foglio	Particella	Superficie coperta CTR (m ²)	N° piani	Piani interrati	Mansarda
53256	23	31	29,95			

Caratteristiche generali

- **Tipologia rilievo:** edificio non rilevabile
annesso (generico)
- **Proprietà:** privato
- **Stato di conservazione:** insufficiente
- **Stato di utilizzo:** in abbandono
- **Stato di trasformazione:** trasformazione che ha
alterato l'impianto originario

Caratteristiche architettoniche e strutturali

- **Tipologia copertura:** a falda unica inclinata
- **Manto di copertura:** in laterizio
- **Finitura esterna muratura:** intonaco



Rilievi fotografici



FOTO n° 390 (edificio 2739)



FOTO n° 392 (edificio 2739)



FOTO n° 391 (edificio 31535)



Report Scheda Edifici *patrimonio rurale N°31*

Edifici associati alla Scheda:

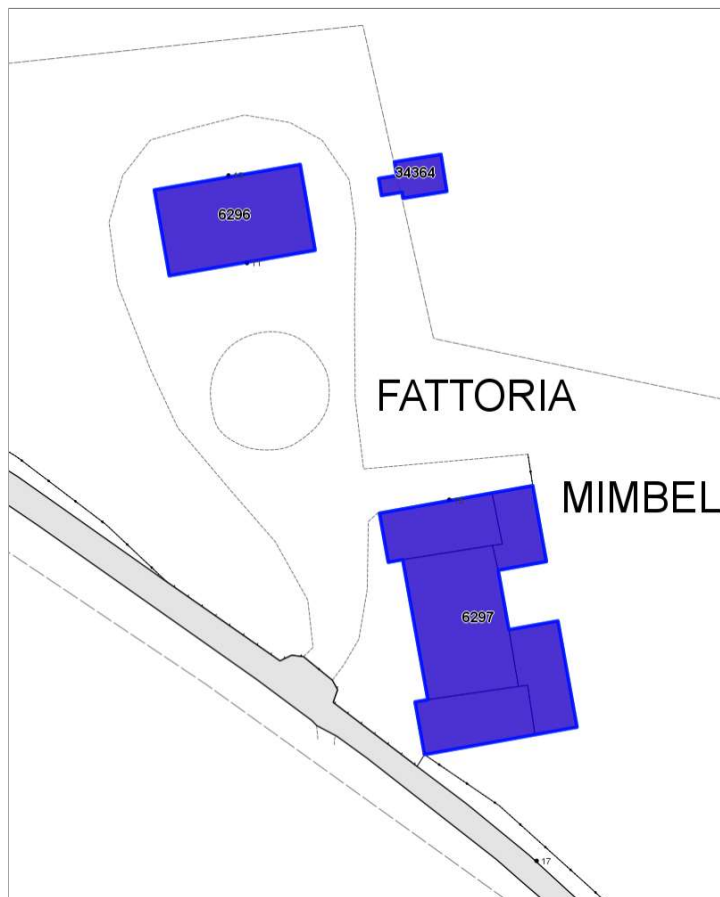
ID 6296 | ID 6297 | ID 34364



Catasto (1:5000)



Foto aerea 2019 (1:5000)



Informazioni sulla Scheda

- **Data rilevazione** 12/07/2022
- **N° elenco** ER.80
- **Località** VIA DI GRECALE
- **Denominazione** FATTORIA MIMBELLI
- **Morfologia territoriale** Pianura
- **Localizzazione territoriale** ambito rurale
- **Paesaggio culturale** altro|oliveti|coltivi annuali
- **Elementi della percezione paesaggistica** assenti
- **Tipologia viabilità di accesso** strada asfaltata
- **Area di pertinenza** aia
giardino
- **Presenza di alberature di pregio** si



Informazioni sull'Edificio 6296

Unità volumetriche dell'Edificio 6296

N°	Foglio	Particella	Superficie coperta CTR (m ²)	N° piani	Piani interrati	Mansarda
25664	36	6	244.08			

Caratteristiche generali

- **Tipologia rilievo:** villa
- **Proprietà:** privato
- **Stato di conservazione:** sufficiente
- **Stato di utilizzo:** occupato
- **Stato di trasformazione:** nessuna

Caratteristiche architettoniche e strutturali

- **Tipologia copertura:** padiglione
- **Manto di copertura:** in laterizio
- **Finitura esterna muratura:** intonaco
- **Infissi:** in legno
- **Oscuramenti:** persiane in legno
- **Presenza di elementi architettonici e decorativi esterni di pregio:** riquadrature aperture cornici marcapiano

Informazioni sull'Edificio 6297

Unità volumetriche dell'Edificio 6297

N°	Foglio	Particella	Superficie coperta CTR (m ²)	N° piani	Piani interrati	Mansarda
25568	36	6	110.48			
25569	36	6	248.44			
25655	36	6	63.79			
25656	36	6	94.62			
25658	36	6	111.25			

Caratteristiche generali

- **Tipologia rilievo:** fattoria con villa padronale
- **Proprietà:** privato
- **Stato di conservazione:** insufficiente
- **Stato di utilizzo:** parzialmente occupato
- **Stato di trasformazione:** nessuna

Caratteristiche architettoniche e strutturali

- **Tipologia copertura:** a falda unica inclinata padiglione capanna
- **Manto di copertura:** assente in laterizio
- **Docce e pluviali:** in rame
- **Finitura esterna muratura:** intonaco
- **Infissi:** in legno
- **Oscuramenti:** scuri esterni persiane in legno

Informazioni sull'Edificio 34364

Unità volumetriche dell'Edificio 34364

N°	Foglio	Particella	Superficie coperta CTR (m ²)	N° piani	Piani interrati	Mansarda
56096	36	6	39			

Caratteristiche generali

- **Tipologia rilievo:** edificio non rilevabile



Rilievi fotografici

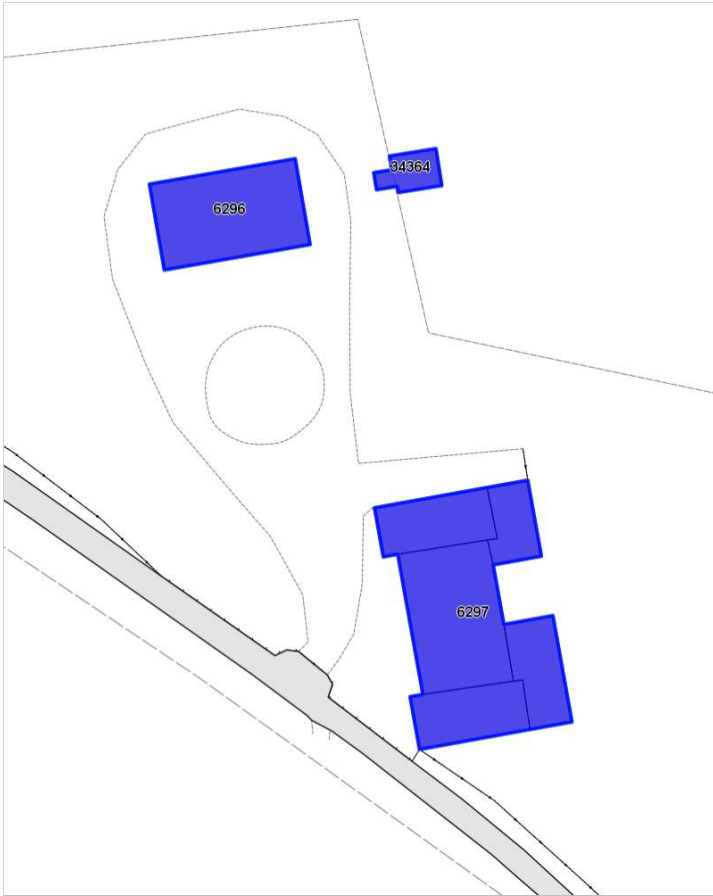


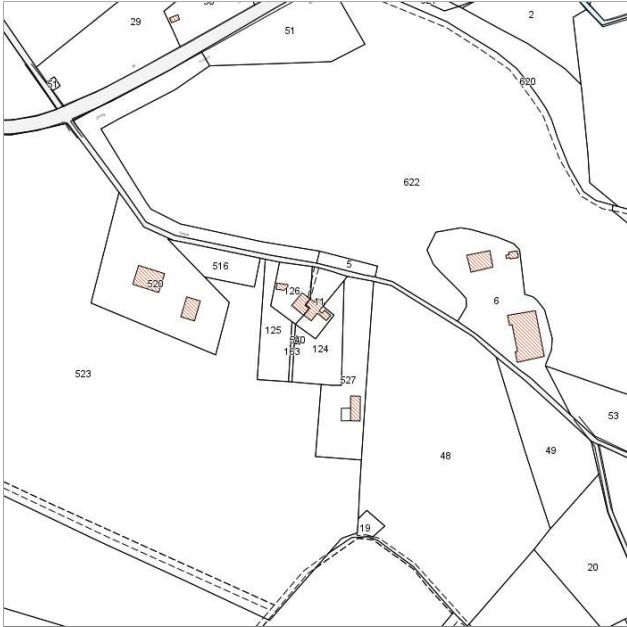
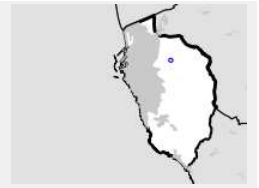
FOTO n° 1453 (pertinenza)



Report Scheda Edifici patrimonio rurale N°32

Edifici associati alla Scheda:

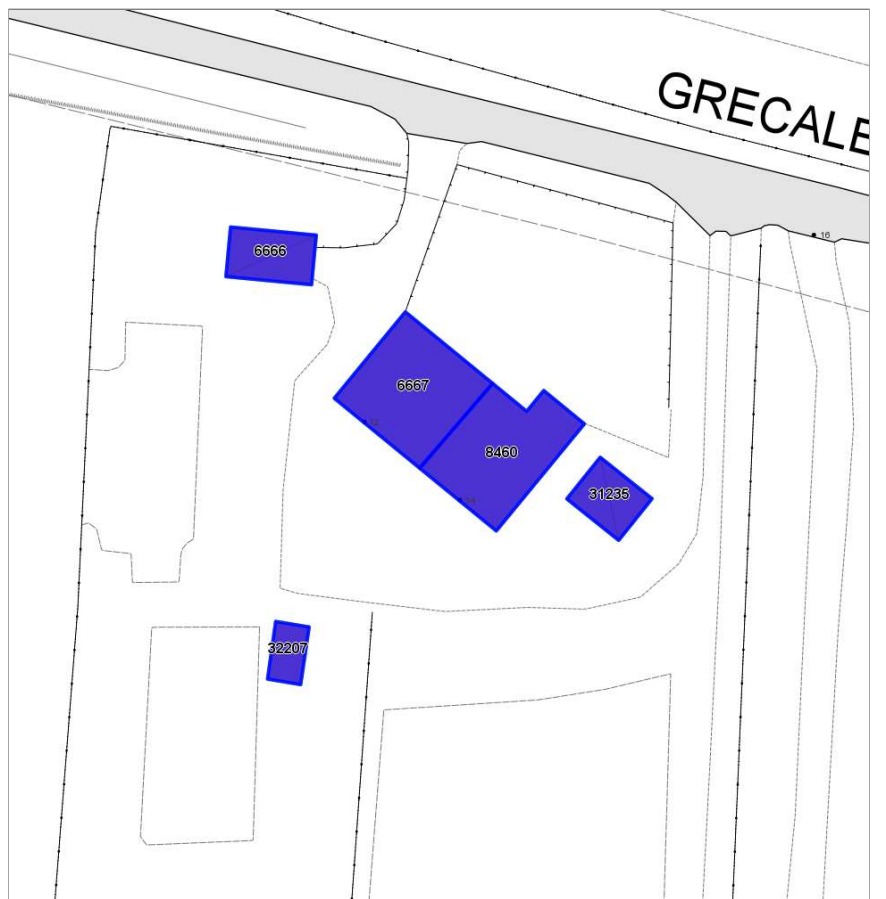
ID 6666 ID 6667 ID 8460 ID 31235 ID 32207



Catasto (1:5000)



Foto aerea 2019 (1:5000)



Informazioni sulla Scheda

- **Data rilevazione** 12/07/2022
- **N° elenco** ER.81
- **Località** VIA DI GRECALE
- **Denominazione** EDIFICIO RURALE 13
- **Morfologia territoriale** Pianura
- **Localizzazione territoriale** ambito rurale
- **Paesaggio culturale** coltivi annuali
- **Elementi della percezione paesaggistica** assenti
- **Tipologia viabilità di accesso** strada asfaltata
- **Area di pertinenza** aia
giardino



Informazioni sull'Edificio 6666

Unità volumetriche dell'Edificio 6666

N°	Foglio	Particella	Superficie coperta CTR (m²)	N° piani	Piani interrati	Mansarda
38787	36	126	36.5			

Caratteristiche generali

- **Tipologia rilievo:** annesso (generico)
- **Proprietà:** privato
- **Stato di conservazione:** buono
- **Stato di utilizzo:** occupato
- **Stato di trasformazione:** nessuna

Caratteristiche architettoniche e strutturali

- **Tipologia copertura:** capanna
- **Manto di copertura:** in laterizio
- **Finitura esterna muratura:** intonaco

Informazioni sull'Edificio 6667

Unità volumetriche dell'Edificio 6667

N°	Foglio	Particella	Superficie coperta CTR (m²)	N° piani	Piani interrati	Mansarda
25142	36	126	106.35			

Caratteristiche generali

- **Tipologia rilievo:** edificio a schiera
- **Proprietà:** privato
- **Stato di conservazione:** buono
- **Stato di utilizzo:** occupato
- **Stato di trasformazione:** trasformazione congrua all'impianto originario

Caratteristiche architettoniche e strutturali

- **Tipologia copertura:** capanna
- **Manto di copertura:** in laterizio
- **Finitura esterna muratura:** intonaco

Informazioni sull'Edificio 8460

Unità volumetriche dell'Edificio 8460

N°	Foglio	Particella	Superficie coperta CTR (m²)	N° piani	Piani interrati	Mansarda
37929	36	11	105.13			

Caratteristiche generali

- **Tipologia rilievo:** edificio a schiera
- **Stato di conservazione:** buono
- **Stato di utilizzo:** occupato
- **Stato di trasformazione:** trasformazione congrua all'impianto originario

Caratteristiche architettoniche e strutturali

- **Tipologia copertura:** capanna
- **Manto di copertura:** altro in laterizio

Informazioni sull'Edificio 31235

Unità volumetriche dell'Edificio 31235

N°	Foglio	Particella	Superficie coperta CTR (m²)	N° piani	Piani interrati	Mansarda
38884			30.16			

Caratteristiche generali

- **Tipologia rilievo:** annesso (generico)
- **Proprietà:** privato
- **Stato di conservazione:** buono
- **Stato di utilizzo:** occupato

Caratteristiche architettoniche e strutturali

- **Tipologia copertura:** piana
- **Manto di copertura:** altro
- **Docce e pluviali:** assenti
- **Finitura esterna muratura:** intonaco

Informazioni sull'Edificio 32207

Unità volumetriche dell'Edificio 32207

N°	Foglio	Particella	Superficie coperta CTR (m²)	N° piani	Piani interrati	Mansarda
----	--------	------------	-----------------------------	----------	-----------------	----------



5385536	540	16.7			
---------	-----	------	--	--	--

Caratteristiche generali

- **Tipologia rilievo:** edificio non rilevabile
- **Proprietà:** privato



Rilievi fotografici

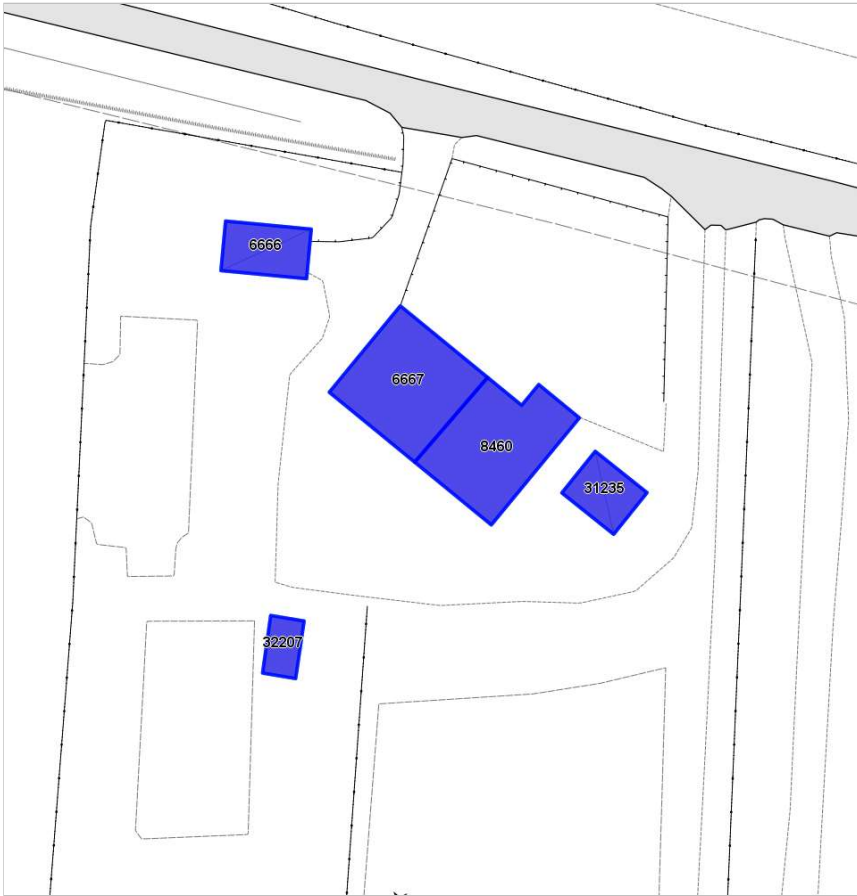


FOTO n° 1451 (pertinenza)



FOTO n° 1452 (pertinenza)

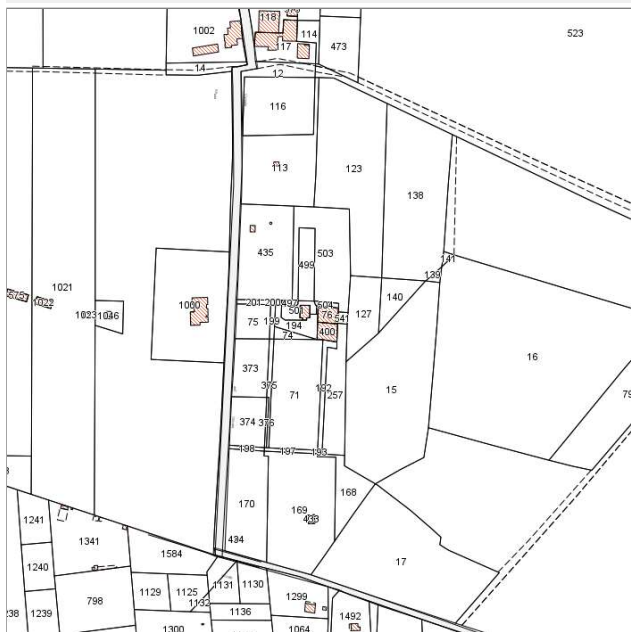




Report Scheda Edifici patrimonio rurale N°28

Edifici associati alla Scheda:

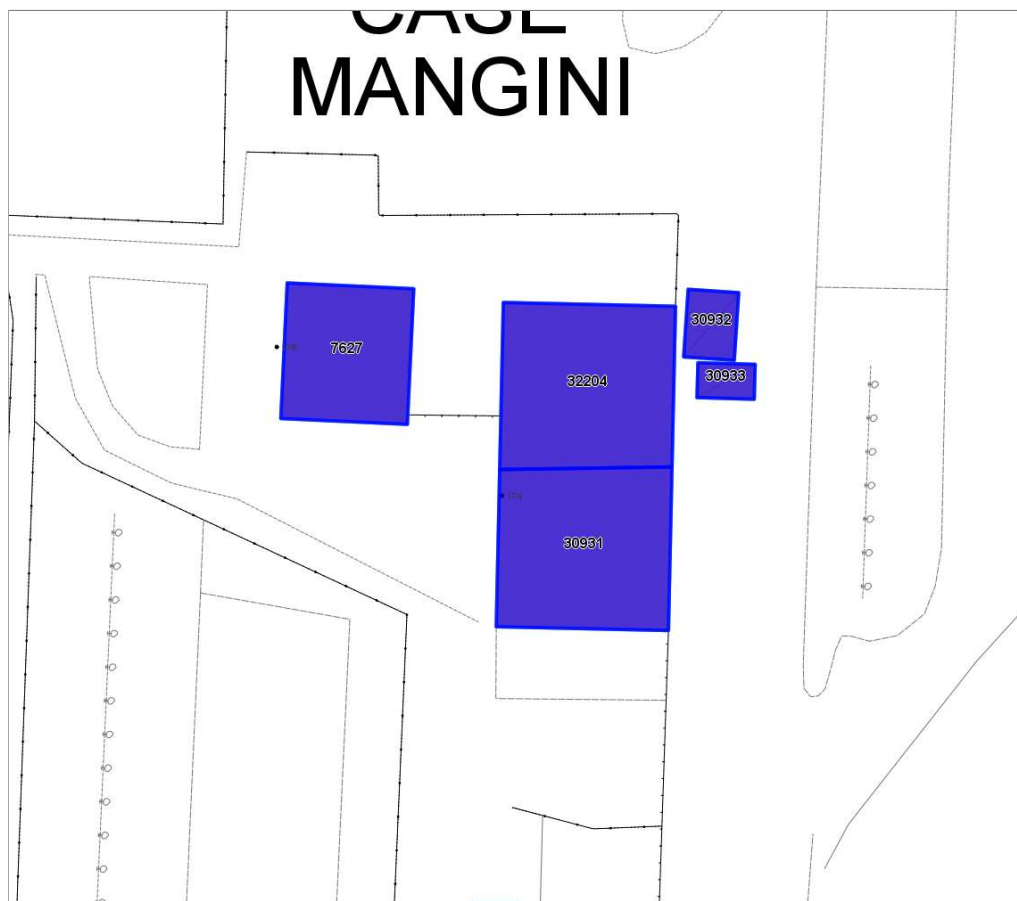
ID 7627 ID 30931 ID 30932 ID 30933 ID 32204



Catasto (1:5000)



Foto aerea 2019 (1:5000)



Informazioni sulla Scheda

- **Data rilevazione** 08/07/2022
- **N° elenco** ER.82
- **Località** VIA DELL'ULIVETA
- **Denominazione** CASE MANGINI
- **Morfologia territoriale** Pianura
- **Localizzazione territoriale** ambito rurale
- **Paesaggio culturale** orti|coltivi annuali|in abbandono
- **Elementi della percezione paesaggistica** assenti
- **Tipologia viabilità di accesso** strada asfaltata
- **Area di pertinenza** aia
giardino
- **Attrezzature e servizi delle aree di pertinenza** piscina
- **Presenza di alberature di pregio** si



Informazioni sull'Edificio 7627

Unità volumetriche dell'Edificio 7627

N°	Foglio	Particella	Superficie coperta CTR (m ²)	N° piani	Piani interrati	Mansarda
24896	36	78	93.19			

Caratteristiche generali

- **Tipologia rilievo:** casa isolata su lotto di matrice rurale
- **Proprietà:** privato
- **Stato di conservazione:** buono
- **Stato di utilizzo:** occupato
- **Stato di trasformazione:** nessuna

Caratteristiche architettoniche e strutturali

- **Tipologia copertura:** capanna
- **Manto di copertura:** in laterizio
- **Docce e pluviali:** in rame
- **Gronda:** in legno
- **Finitura esterna muratura:** intonaco

Informazioni sull'Edificio 30931

Unità volumetriche dell'Edificio 30931

N°	Foglio	Particella	Superficie coperta CTR (m ²)	N° piani	Piani interrati	Mansarda
53852	36	400	149.8			

Caratteristiche generali

- **Tipologia rilievo:** annesso (generico)
- **Proprietà:** privato
- **Stato di conservazione:** insufficiente
- **Stato di utilizzo:** in abbandono
- **Stato di trasformazione:** trasformazione congrua all'impianto originario

Caratteristiche architettoniche e strutturali

- **Tipologia copertura:** piana
- **Manto di copertura:** in cemento
- **Docce e pluviali:** assenti
- **Finitura esterna muratura:** cemento

Informazioni sull'Edificio 30932

Unità volumetriche dell'Edificio 30932

N°	Foglio	Particella	Superficie coperta CTR (m ²)	N° piani	Piani interrati	Mansarda
38033			18.61			

Caratteristiche generali

- **Tipologia rilievo:** annesso (generico) caratteristiche architettoniche non rilevabili
- **Proprietà:** privato
- **Stato di conservazione:** sufficiente
- **Stato di utilizzo:** occupato
- **Stato di trasformazione:** nessuna

Caratteristiche architettoniche e strutturali

- **Tipologia copertura:** padiglione
- **Manto di copertura:** altro

Informazioni sull'Edificio 30933

Unità volumetriche dell'Edificio 30933

N°	Foglio	Particella	Superficie coperta CTR (m ²)	N° piani	Piani interrati	Mansarda
38034			10.83			

Caratteristiche generali

- **Tipologia rilievo:** annesso - baracca caratteristiche architettoniche non rilevabili
- **Proprietà:** privato
- **Stato di conservazione:** sufficiente
- **Stato di utilizzo:** occupato
- **Stato di trasformazione:** nessuna



Informazioni sull'Edificio 32204

Unità volumetriche dell'Edificio 32204

N°	Foglio	Particella	Superficie coperta CTR (m ²)	N° piani	Piani interrati	Mansarda
53851	36	76	153.01			

Caratteristiche generali

- **Tipologia rilievo:** casa isolata su lotto di matrice rurale
- **Proprietà:** privato
- **Stato di conservazione:** buono
- **Stato di utilizzo:** occupato
- **Stato di trasformazione:** nessuna

Caratteristiche architettoniche e strutturali

- **Tipologia copertura:** capanna
- **Manto di copertura:** in laterizio
- **Docce e pluviali:** in rame
- **Finitura esterna muratura:** intonaco



Rilievi fotografici



FOTO n° 1457 (pertinenza)



FOTO n° 1458 (pertinenza)

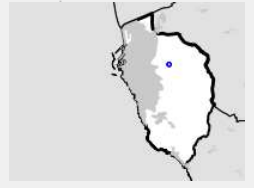




Report Scheda Edifici patrimonio rurale N°18

Edifici associati alla Scheda:

ID 8387 | ID 13017 | ID 13018 | ID 15772 | ID 16524 | ID 30256 | ID 30258 | ID 30259 | ID 30260 | ID 30261 | ID 30262 | ID 30263 | ID 30264



Catasto (1:5000)



Foto aerea 2019 (1:5000)



Informazioni sulla Scheda

- **Data rilevazione** 17/06/2022
- **N° elenco** ER.83
- **Località** VIA DELL'ULIVETA
- **Denominazione** PODERE FORNACE
- **Morfologia territoriale** Pianura
- **Localizzazione territoriale** ambito rurale
- **Paesaggio culturale** orti|oliveti
- **Elementi della percezione paesaggistica** assenti
- **Tipologia viabilità di accesso** strada bianca/sterrata carrabile|strada asfaltata
- **Area di pertinenza** lastricato cementizio
- **Presenza di alberature di pregio** no



Informazioni sull'Edificio 8387

Unità volumetriche dell'Edificio 8387

N°	Foglio	Particella	Superficie coperta CTR (m ²)	N° piani	Piani interrati	Mansarda
26022	36	579	47.36			

Caratteristiche generali

- **Tipologia rilievo:** annesso (generico)
- **Proprietà:** privato
- **Stato di conservazione:** buono
- **Stato di utilizzo:** occupato
- **Stato di trasformazione:** nessuna

Caratteristiche architettoniche e strutturali

- **Tipologia copertura:** a terrazza
- **Manto di copertura:** altro
- **Finitura esterna muratura:** intonaco
- **Infissi:** altro

Informazioni sull'Edificio 13017

Unità volumetriche dell'Edificio 13017

N°	Foglio	Particella	Superficie coperta CTR (m ²)	N° piani	Piani interrati	Mansarda
26038	36	291	103.06			
26046	36	291	28.79			
39434	36	291	45.14			
45276	36	291	20.47			

Caratteristiche generali

- **Tipologia rilievo:** casa isolata su lotto di matrice rurale
- **Proprietà:** privato
- **Stato di conservazione:** buono
- **Stato di utilizzo:** occupato
- **Stato di trasformazione:** trasformazione che ha alterato l'impianto originario

Caratteristiche architettoniche e strutturali

- **Tipologia copertura:** a falda unica inclinata piana capanna
- **Manto di copertura:** altro in cemento in laterizio
- **Finitura esterna muratura:** intonaco

Informazioni sull'Edificio 13018

Unità volumetriche dell'Edificio 13018

N°	Foglio	Particella	Superficie coperta CTR (m ²)	N° piani	Piani interrati	Mansarda
49098	36	291	17.33			

Caratteristiche generali

- **Tipologia rilievo:** casa isolata su lotto di matrice rurale
- **Proprietà:** privato
- **Stato di conservazione:** buono
- **Stato di utilizzo:** occupato
- **Stato di trasformazione:** nessuna

Caratteristiche architettoniche e strutturali

- **Tipologia copertura:** a falda unica inclinata
- **Manto di copertura:** in laterizio
- **Docce e pluviali:** in rame
- **Gronda:** in cemento
- **Finitura esterna muratura:** cemento

Informazioni sull'Edificio 15772

Unità volumetriche dell'Edificio 15772

N°	Foglio	Particella	Superficie coperta CTR (m ²)	N° piani	Piani interrati	Mansarda
26023	36	26	244.11			
45278	36	26	14.62			

Caratteristiche generali

- **Tipologia rilievo:** casa isolata su lotto di matrice rurale
- **Proprietà:** privato
- **Stato di conservazione:** buono
- **Stato di utilizzo:** occupato

Caratteristiche architettoniche e strutturali

- **Tipologia copertura:** a falda unica inclinata padiglione
- **Manto di copertura:** in laterizio
- **Docce e pluviali:** in rame
- **Gronda:** in cemento



- **Stato di trasformazione:** trasformazione che ha alterato l'impianto originario
- **Finitura esterna muratura:** intonaco

Informazioni sull'Edificio 16524

Unità volumetriche dell'Edificio 16524

N°	Foglio	Particella	Superficie coperta CTR (m ²)	N° piani	Piani interrati	Mansarda
26051	36	405	26.01			
45510	36	405	10.81			

Caratteristiche generali

- **Tipologia rilievo:** annesso (generico)
- **Proprietà:** privato
- **Stato di conservazione:** buono
- **Stato di utilizzo:** occupato
- **Stato di trasformazione:** trasformazione congrua all'impianto originario

Caratteristiche architettoniche e strutturali

- **Tipologia copertura:** a falda unica inclinata capanna
- **Manto di copertura:** altro in laterizio
- **Gronda:** in legno
- **Finitura esterna muratura:** intonaco

Informazioni sull'Edificio 30256

Unità volumetriche dell'Edificio 30256

N°	Foglio	Particella	Superficie coperta CTR (m ²)	N° piani	Piani interrati	Mansarda
25919			64.2			

Caratteristiche generali

- **Tipologia rilievo:** annesso - baracca
- **Proprietà:** privato
- **Stato di conservazione:** insufficiente
- **Stato di utilizzo:** occupato
- **Stato di trasformazione:** nessuna

Informazioni sull'Edificio 30258

Unità volumetriche dell'Edificio 30258

N°	Foglio	Particella	Superficie coperta CTR (m ²)	N° piani	Piani interrati	Mansarda
25254			34.9			

Caratteristiche generali

- **Tipologia rilievo:** annesso (generico)
- **Proprietà:** privato
- **Stato di conservazione:** sufficiente
- **Stato di utilizzo:** occupato
- **Stato di trasformazione:** trasformazione che ha alterato l'impianto originario

Caratteristiche architettoniche e strutturali

- **Tipologia copertura:** a terrazza
- **Manto di copertura:** in cemento

Informazioni sull'Edificio 30259

Unità volumetriche dell'Edificio 30259

N°	Foglio	Particella	Superficie coperta CTR (m ²)	N° piani	Piani interrati	Mansarda
45497			24.91			

Caratteristiche generali

- **Tipologia rilievo:** annesso (generico)
- **Proprietà:** privato
- **Stato di conservazione:** sufficiente
- **Stato di utilizzo:** occupato
- **Stato di trasformazione:** nessuna

Caratteristiche architettoniche e strutturali

- **Tipologia copertura:** a falda unica inclinata
- **Manto di copertura:** in laterizio



Informazioni sull'Edificio 30260

Unità volumetriche dell'Edificio 30260

N°	Foglio	Particella	Superficie coperta CTR (m ²)	N° piani	Piani interrati	Mansarda
45813			35.14			

Caratteristiche generali

- **Tipologia rilievo:** annesso - baracca
- **Proprietà:** privato
- **Stato di conservazione:** buono
- **Stato di utilizzo:** occupato
- **Stato di trasformazione:** nessuna

Caratteristiche architettoniche e strutturali

- **Tipologia copertura:** capanna
- **Manto di copertura:** altro
- **Finitura esterna muratura:** altro

Informazioni sull'Edificio 30261

Unità volumetriche dell'Edificio 30261

N°	Foglio	Particella	Superficie coperta CTR (m ²)	N° piani	Piani interrati	Mansarda
39447			23.14			

Caratteristiche generali

- **Tipologia rilievo:** annesso - baracca
caratteristiche architettoniche non rilevabili
- **Proprietà:** privato

Informazioni sull'Edificio 30262

Unità volumetriche dell'Edificio 30262

N°	Foglio	Particella	Superficie coperta CTR (m ²)	N° piani	Piani interrati	Mansarda
39394			98.71			

Informazioni sull'Edificio 30263

Unità volumetriche dell'Edificio 30263

N°	Foglio	Particella	Superficie coperta CTR (m ²)	N° piani	Piani interrati	Mansarda
45277			17.88			

Informazioni sull'Edificio 30264

Unità volumetriche dell'Edificio 30264

N°	Foglio	Particella	Superficie coperta CTR (m ²)	N° piani	Piani interrati	Mansarda
52996	36	387	4.97			



Rilievi fotografici



FOTO n° 1487 (pertinenza)



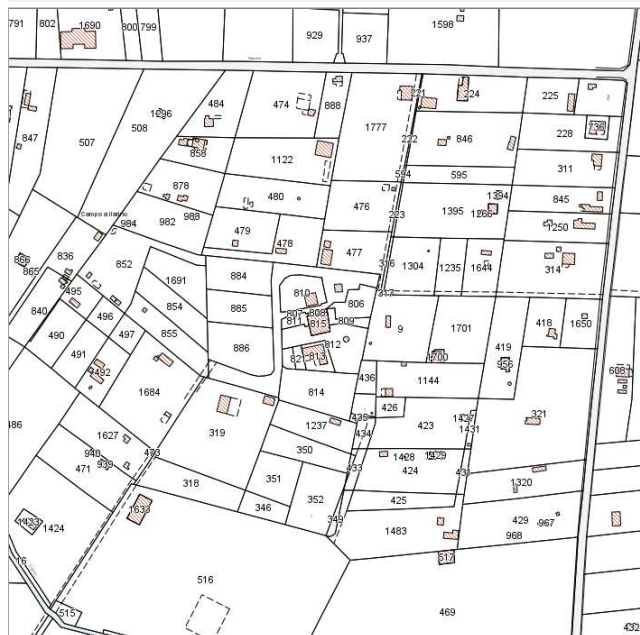
FOTO n° 1488 (pertinenza)



Report Scheda Edifici patrimonio rurale N°25

Edifici associati alla Scheda:

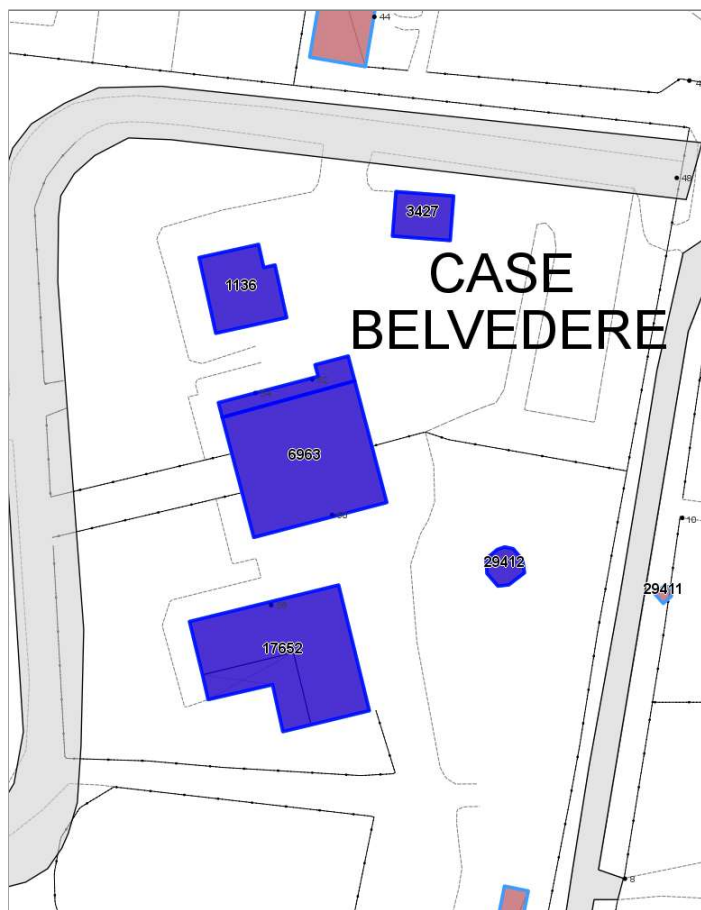
ID 1136 ID 3427 ID 6963 ID 17652 ID 29412 ID 32223



Catasto (1:5000)



Foto aerea 2019 (1:5000)



Informazioni sulla Scheda

- **Data rilevazione** 08/07/2022
- **N° elenco** ER.84
- **Località** VIA DELLE MACCHIE
- **Denominazione** CASE BELVEDERE
- **Morfologia territoriale** Pianura
- **Localizzazione territoriale** ambito rurale
- **Paesaggio culturale** orti
- **Elementi della percezione paesaggistica** assenti
- **Tipologia viabilità di accesso** strada bianca/sterrata carrabile
- **Area di pertinenza** aia
giardino
- **Presenza di alberature di pregio** si



Informazioni sull'Edificio 1136

Unità volumetriche dell'Edificio 1136

N°	Foglio	Particella	Superficie coperta CTR (m ²)	N° piani	Piani interrati	Mansarda
31697	35	810	65.66			

Caratteristiche generali

- **Tipologia rilievo:** annesso (generico)
- **Proprietà:** privato
- **Stato di conservazione:** sufficiente
- **Stato di utilizzo:** parzialmente occupato
- **Stato di trasformazione:** nessuna

Caratteristiche architettoniche e strutturali

- **Tipologia copertura:** capanna
- **Manto di copertura:** in laterizio

Informazioni sull'Edificio 3427

Unità volumetriche dell'Edificio 3427

N°	Foglio	Particella	Superficie coperta CTR (m ²)	N° piani	Piani interrati	Mansarda
31694	35	807	31.69			

Caratteristiche generali

- **Tipologia rilievo:** annesso (generico)
- **Proprietà:** privato
- **Stato di conservazione:** sufficiente
- **Stato di trasformazione:** trasformazione che ha alterato l'impianto originario

Caratteristiche architettoniche e strutturali

- **Tipologia copertura:** capanna

Informazioni sull'Edificio 6963

Unità volumetriche dell'Edificio 6963

N°	Foglio	Particella	Superficie coperta CTR (m ²)	N° piani	Piani interrati	Mansarda
53879	35	815	210.82			

Caratteristiche generali

- **Tipologia rilievo:** villa
- **Proprietà:** privato
- **Stato di conservazione:** buono
- **Stato di utilizzo:** occupato
- **Stato di trasformazione:** trasformazione che ha alterato l'impianto originario

Caratteristiche architettoniche e strutturali

- **Tipologia copertura:** padiglione
- **Manto di copertura:** in laterizio
- **Finitura esterna muratura:** intonaco

Informazioni sull'Edificio 17652

Unità volumetriche dell'Edificio 17652

N°	Foglio	Particella	Superficie coperta CTR (m ²)	N° piani	Piani interrati	Mansarda
25710	35	813	158.25			
45822	35	813	46.57			

Caratteristiche generali

- **Tipologia rilievo:** edificio (generico)
- **Proprietà:** privato
- **Stato di conservazione:** sufficiente
- **Stato di utilizzo:** occupato
- **Stato di trasformazione:** trasformazione che ha alterato l'impianto originario

Caratteristiche architettoniche e strutturali

- **Tipologia copertura:** capanna
- **Manto di copertura:** altro



Informazioni sull'Edificio 29412

Unità volumetriche dell'Edificio 29412

N°	Foglio	Particella	Superficie coperta CTR (m ²)	N° piani	Piani interrati	Mansarda
52817	35	812	13.41			

Caratteristiche generali

- **Tipologia rilievo:** edificio non rilevabile
- **Proprietà:** privato
- **Stato di conservazione:** insufficiente
- **Stato di utilizzo:** in abbandono

Informazioni sull'Edificio 32223

Unità volumetriche dell'Edificio 32223

N°	Foglio	Particella	Superficie coperta CTR (m ²)	N° piani	Piani interrati	Mansarda
53880	35	808	29.31			

Caratteristiche generali

- **Tipologia rilievo:** caratteristiche architettoniche non rilevabili
- **Proprietà:** privato
- **Stato di conservazione:** buono
- **Stato di utilizzo:** occupato
- **Stato di trasformazione:** trasformazione che ha alterato l'impianto originario



Rilievi fotografici

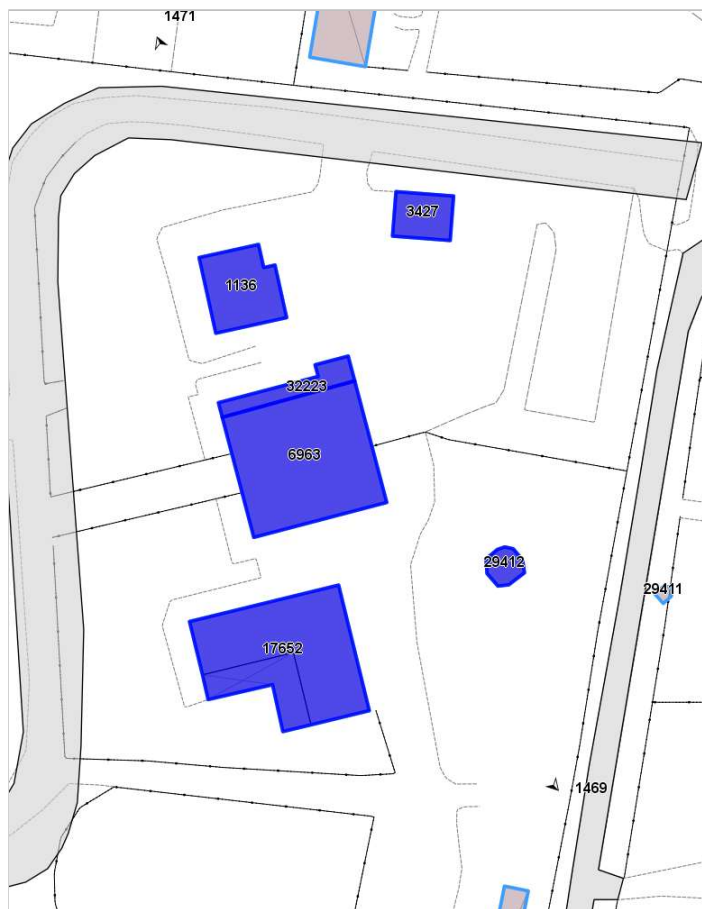


FOTO n° 1469 (pertinenza)



FOTO n° 1471 (pertinenza)





Report Scheda Edifici *patrimonio rurale N°17*

Edifici associati alla Scheda:

ID 6031 ID 30145 ID 30146 ID 30147 ID 30148 ID 30149



Catasto (1:5000)



Foto aerea 2019 (1:5000)



Informazioni sulla Scheda

- **Data rilevazione** 17/06/2022
- **N° elenco** ER.85
- **Località** VIA DELLE MACCHIE
- **Denominazione** EDIFICIO RURALE 26
- **Morfologia territoriale** Pianura
- **Localizzazione territoriale** ambito rurale
- **Paesaggio culturale** oliveti|coltivi annuali
- **Elementi della percezione paesaggistica** assenti
- **Tipologia viabilità di accesso** strada asfaltata
- **Area di pertinenza** aia
giardino
- **Presenza di alberature di pregio** no



Informazioni sull'Edificio 6031

Unità volumetriche dell'Edificio 6031

N°	Foglio	Particella	Superficie coperta CTR (m ²)	N° piani	Piani interrati	Mansarda
22724	35	70	132.12			
24570	35	70	54.11			

Caratteristiche generali

- **Tipologia rilievo:** casa isolata su lotto di matrice rurale
- **Proprietà:** privato
- **Stato di conservazione:** buono
- **Stato di utilizzo:** occupato
- **Stato di trasformazione:** trasformazione che ha alterato l'impianto originario

Caratteristiche architettoniche e strutturali

- **Tipologia copertura:** a falda unica inclinata padiglione
- **Manto di copertura:** in laterizio
- **Docce e pluviali:** in rame
- **Gronde:** in legno
- **Finitura esterna muratura:** intonaco
- **Infissi:** in legno
- **Oscuramenti:** persiane in alluminio ferro pvc

Informazioni sull'Edificio 30145

Unità volumetriche dell'Edificio 30145

N°	Foglio	Particella	Superficie coperta CTR (m ²)	N° piani	Piani interrati	Mansarda
37754			30			

Caratteristiche generali

- **Tipologia rilievo:** annesso agricolo - tettoia
- **Proprietà:** privato
- **Stato di conservazione:** sufficiente
- **Stato di utilizzo:** occupato
- **Stato di trasformazione:** nessuna

Caratteristiche architettoniche e strutturali

- **Tipologia copertura:** piana
- **Manto di copertura:** altro
- **Docce e pluviali:** assenti

Informazioni sull'Edificio 30146

Unità volumetriche dell'Edificio 30146

N°	Foglio	Particella	Superficie coperta CTR (m ²)	N° piani	Piani interrati	Mansarda
45554			19.49			

Caratteristiche generali

- **Tipologia rilievo:** annesso agricolo - tettoia
- **Proprietà:** privato
- **Stato di conservazione:** insufficiente
- **Stato di utilizzo:** occupato
- **Stato di trasformazione:** nessuna

Caratteristiche architettoniche e strutturali

- **Tipologia copertura:** piana
- **Manto di copertura:** altro
- **Docce e pluviali:** assenti
- **Finitura esterna muratura:** altro

Informazioni sull'Edificio 30147

Unità volumetriche dell'Edificio 30147

N°	Foglio	Particella	Superficie coperta CTR (m ²)	N° piani	Piani interrati	Mansarda
33847			32.71			

Caratteristiche generali

- **Tipologia rilievo:** annesso - baracca
- **Proprietà:** privato
- **Stato di conservazione:** insufficiente
- **Stato di utilizzo:** occupato
- **Stato di trasformazione:** nessuna

Caratteristiche architettoniche e strutturali

- **Tipologia copertura:** piana
- **Manto di copertura:** altro
- **Docce e pluviali:** assenti
- **Infissi:** altro



Informazioni sull'Edificio 30148

Unità volumetriche dell'Edificio 30148

N°	Foglio	Particella	Superficie coperta CTR (m ²)	N° piani	Piani interrati	Mansarda
33824			8.18			

Caratteristiche generali

- **Tipologia rilievo:** annesso agricolo - tettoia caratteristiche architettoniche non rilevabili
- **Proprietà:** privato
- **Stato di conservazione:** insufficiente
- **Stato di utilizzo:** occupato
- **Stato di trasformazione:** nessuna

Caratteristiche architettoniche e strutturali

- **Tipologia copertura:** piana
- **Manto di copertura:** altro
- **Docce e pluviali:** assenti

Informazioni sull'Edificio 30149

Unità volumetriche dell'Edificio 30149

N°	Foglio	Particella	Superficie coperta CTR (m ²)	N° piani	Piani interrati	Mansarda
46832			31.46			



Rilievi fotografici



FOTO n° 1491 (pertinenza)

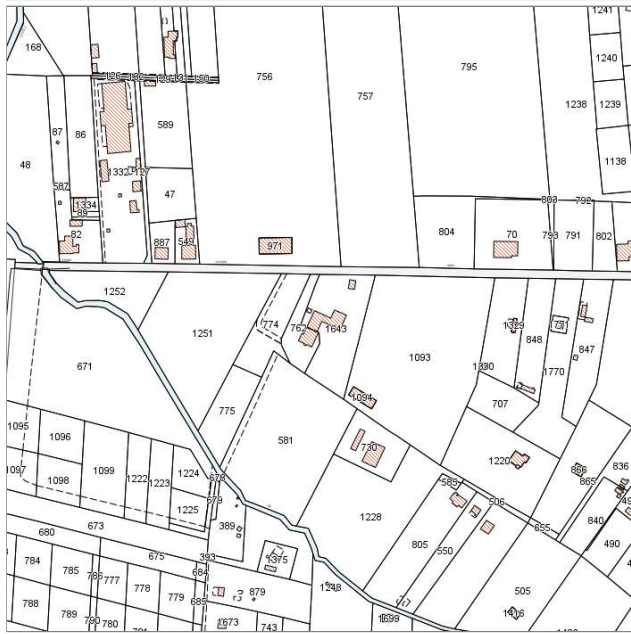




Report Scheda Edifici *patrimonio rurale N°16*

Edifici associati alla Scheda:

ID 15974 ID 15975 ID 16422 ID 30098 ID 30099 ID 30100 ID 30103 ID 30104



Catasto (1:5000)



Foto aerea 2019 (1:5000)



Informazioni sulla Scheda

- **Data rilevazione** 17/06/2022
- **N° elenco** ER.86
- **Località** VIA DELLE MACCHIE
- **Denominazione** EDIFICIO RURALE 25
- **Morfologia territoriale** Pianura
- **Localizzazione territoriale** ambito rurale
- **Paesaggio culturale** coltivi annuali
- **Tipologia viabilità di accesso** strada bianca/sterrata carrabile|strada asfaltata
- **Area di pertinenza** cortile
giardino



Informazioni sull'Edificio 15974

Unità volumetriche dell'Edificio 15974

N°	Foglio	Particella	Superficie coperta CTR (m ²)	N° piani	Piani interrati	Mansarda
24454	35	1643	96.43			

Caratteristiche generali

- **Tipologia rilievo:** edificio di matrice rurale
- **Proprietà:** privato
- **Stato di conservazione:** buono
- **Stato di utilizzo:** occupato
- **Stato di trasformazione:** nessuna

Caratteristiche architettoniche e strutturali

- **Tipologia copertura:** capanna
- **Manto di copertura:** in laterizio
- **Docce e pluviali:** in rame

Informazioni sull'Edificio 15975

Unità volumetriche dell'Edificio 15975

N°	Foglio	Particella	Superficie coperta CTR (m ²)	N° piani	Piani interrati	Mansarda
24365	35	1643	88.72			

Caratteristiche generali

- **Tipologia rilievo:** edificio (generico)
- **Proprietà:** privato
- **Stato di conservazione:** buono
- **Stato di utilizzo:** occupato
- **Stato di trasformazione:** nessuna

Caratteristiche architettoniche e strutturali

- **Tipologia copertura:** capanna
- **Manto di copertura:** in laterizio
- **Docce e pluviali:** in rame
- **Finitura esterna muratura:** intonaco

Informazioni sull'Edificio 16422

Unità volumetriche dell'Edificio 16422

N°	Foglio	Particella	Superficie coperta CTR (m ²)	N° piani	Piani interrati	Mansarda
24436	35	762	112.81			

Caratteristiche generali

- **Tipologia rilievo:** edificio di matrice rurale
- **Proprietà:** privato
- **Stato di conservazione:** buono
- **Stato di utilizzo:** occupato
- **Stato di trasformazione:** trasformazione che ha alterato l'impianto originario

Caratteristiche architettoniche e strutturali

- **Tipologia copertura:** padiglione
- **Manto di copertura:** in laterizio
- **Docce e pluviali:** in rame
- **Finitura esterna muratura:** intonaco

Informazioni sull'Edificio 30098

Unità volumetriche dell'Edificio 30098

N°	Foglio	Particella	Superficie coperta CTR (m ²)	N° piani	Piani interrati	Mansarda
45575	35	1643	29.19			

Caratteristiche generali

- **Tipologia rilievo:** edificio (generico)
- **Proprietà:** privato
- **Stato di conservazione:** buono
- **Stato di utilizzo:** occupato
- **Stato di trasformazione:** nessuna

Caratteristiche architettoniche e strutturali

- **Tipologia copertura:** capanna
- **Manto di copertura:** in laterizio

Informazioni sull'Edificio 30099



Unità volumetriche dell'Edificio 30099

N°	Foglio	Particella	Superficie coperta CTR (m ²)	N° piani	Piani interrati	Mansarda
45584			51.7			

Caratteristiche generali

- **Tipologia rilievo:** annesso (generico)
- **Proprietà:** privato
- **Stato di conservazione:** buono
- **Stato di utilizzo:** occupato
- **Stato di trasformazione:** nessuna

Caratteristiche architettoniche e strutturali

- **Tipologia copertura:** a falda unica inclinata
- **Manto di copertura:** in laterizio
- **Finitura esterna muratura:** intonaco

Informazioni sull'Edificio 30100

Unità volumetriche dell'Edificio 30100

N°	Foglio	Particella	Superficie coperta CTR (m ²)	N° piani	Piani interrati	Mansarda
37849			13.69			

Caratteristiche generali

- **Tipologia rilievo:** annesso (generico)
- **Proprietà:** privato
- **Stato di conservazione:** sufficiente
- **Stato di utilizzo:** occupato
- **Stato di trasformazione:** nessuna

Caratteristiche architettoniche e strutturali

- **Tipologia copertura:** capanna
- **Manto di copertura:** in laterizio

Informazioni sull'Edificio 30103

Unità volumetriche dell'Edificio 30103

N°	Foglio	Particella	Superficie coperta CTR (m ²)	N° piani	Piani interrati	Mansarda
52937	35	1643	8.98			

Caratteristiche generali

- **Tipologia rilievo:** annesso (generico)
- **Proprietà:** privato
- **Stato di conservazione:** sufficiente
- **Stato di utilizzo:** occupato

Caratteristiche architettoniche e strutturali

- **Tipologia copertura:** capanna
- **Manto di copertura:** altro
- **Docce e pluviali:** assenti
- **Gronda:** altro
- **Finitura esterna muratura:** altro

Informazioni sull'Edificio 30104

Unità volumetriche dell'Edificio 30104

N°	Foglio	Particella	Superficie coperta CTR (m ²)	N° piani	Piani interrati	Mansarda
52936	35	1643	29.78			

Caratteristiche generali

- **Tipologia rilievo:** edificio non rilevabile



Rilievi fotografici

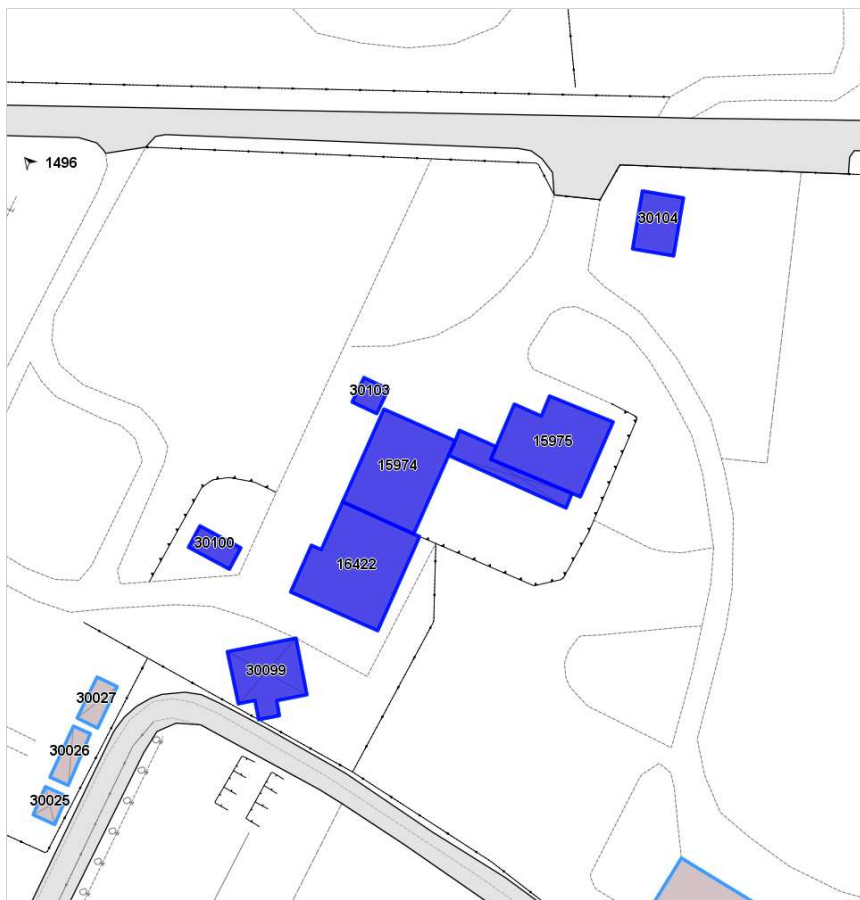


FOTO n° 1496 (pertinenza)



FOTO n° 1498 (pertinenza)



