

LIVORNO
LA CITTÀ
DEL FUTURO



PIANO OPERATIVO



COMUNE
DI LIVORNO



S1 - Edifici storici in territorio rurale volume 1

Sindaco
Luca Salvetti

Assessore all'Urbanistica
Silvia Viviani

Coordinatore Ufficio di Piano, R.P.
Arch. Camilla Cerrina Feroni
Dirigente Settore Urbanistica e Programmi Complessi e Porto

Gruppo di coordinamento (GdC):
Dott. Geol. Leonardo Gonnelli
Dirigente Dipartimento LLPP Assetto del Territorio e Settore Ambiente e Verde
Arch. Maria Rosaria Guerrini
Resp.le Ufficio Pianificazione, gestione e attuazione strumentazione urbanistica
Dott.ssa Carla Bruni
Resp.le Staff Attività amministrativa, pianificazione e attuazione strumentazione urbanistica

Garante dell'informazione e della partecipazione
Dott.ssa Nicoletta Leoni

ADOZIONE
MAGGIO 2023

UFFICIO DI PIANO

Segreteria tecnica Ufficio di Piano

Settore Urbanistica, Programmi Complessi e Porto

Staff Attività amministrativa, pianificazione e attuazione strumentazione urbanistica

Carla Bruni

Giulietta Scannapieco

Sonia Stillittano

Uff. Programmi Complessi

Nicoletta Leoni

Marco Maestri

GRUPPO DI LAVORO OPERATIVO

Progettazione urbanistica

Camilla Cerrina Feroni

Maria Rosaria Guerrini

Collaboratori attività di progettazione urbanistica

Settore Urbanistica, Programmi Complessi e Porto

Ufficio Pianificazione, gestione e attuazione strumentazione urbanistica

Michele Bastiani

Claudia Bigongiali

Jacopo Casamonti

Manuela Ceremigna

Giacomo Cupisti

Irene Domenici

Cinzia Ragonesi

Elisa Taccini

PROFESSIONISTI E CONTRIBUTI ESTERNI

Società NEMO s.r.l. - VAS/componente ecosistemica e agroforestale e implementazione del quadro conoscitivo e previsionale

Società LDP (Progetti GIS)- Supporto GIS

CAIRE- Informazione e partecipazione

SINLOC Sistema Iniziative- Studio di fattibilità di ambiti urbani strategici

NOMISMA S.p.A. - analisi delle dinamiche e della domanda abitativa nel Comune di Livorno

LSB architetti associati- Carta Strategica della sostenibilità degli spazi pubblici

PFM S.r.l. Società tra Professionisti - indagini agronomiche

RTP Hydrogeo/Geo Eco Progetti - indagini geologico-idrauliche e sismiche

Cantieri Animati snc - gestione del percorso partecipativo

REFERENTI ALTRI SETTORI DELL'A.C.

Direzione Generale

Luigi Pingitore

Settore Ambiente e Verde

Michele Danzi - Resp.le Uff. Bonifica e sostenibilità ambientale

Alessio Tanda- Resp.le Uff. Difesa del territorio, energie rinnovabili e contrasto ai cambiamenti climatici

Barbara Saliva - Resp.le Uff. Rifiuti ed igiene ambientale

Mirco Branchetti - Resp.le Uff. Gestione e manutenzione dei parchi e del verde pubblico

Settore Urbanizzazioni Infrastrutture e Mobilità

Stella Savi - Resp.le Uff. Mobilità Urbana Sostenibile

Elga Pellegrini - Resp.le Uff. Progettazione stradale e di infrastrutture per la mobilità

Settore Sviluppo Valorizzazione Manutenzione

Christian Boneddu

Settore Impianti Tecnologici

Daniele Agostini - Dirigente

Silvestro Labate - Resp.le Illum. pubbl., impianti semaforici progett. e videosorveglianza cittadina

Settore Edilizia Privata e SUAP

Caterina Pracchia

Mauro Puccini

Settore Protezione Civile e Demanio

Jacopo Tamberi

Valerio Pierotti

Settore Società partecipate e Patrimonio

Enrico Montagnagni - Dirigente

Settore Sistemi Informativi

Alberto Ughi - Resp.le Uff. Sistemi Informativi integrazione banche dati SIT e open data

Settore Sviluppo Economico, Turismo e Sportello Europa

Paola Ramoino - Resp. le Uff. turismo

Claudia Desideri- Uff. Commercio su aree private e altre attività produttive

Katia Le Rose - Resp. le Uff. Finanziamenti comunitari, sviluppo economico ed EDIC

Settore Politiche Sociali Sociosanitarie e abitative

Caterina Tocchini - Dirigente

Elisabetta Cella - Resp. le Uff. Programmazione e servizi per il fabbisogno abitativo

Referenti per redazione diretta ed aggiornamento delle indagini geologico-tecniche-idrauliche

Alessio Tanda - Resp.le Uff. Difesa del territorio, energie rinnovabili e contrasto ai cambiamenti climatici- Settore Ambiente e Verde

Valeria Bertodo - Resp.le Uff. Progettazione Opere idrauliche e gestione reti di drenaggio urbano- Settore Urbanizzazioni Infrastrutture e Mobilità

Referente per redazione documento preliminare VAS

Claudia Bigongiali - Ufficio Pianificazione, gestione e attuazione strumentazione urbanistica - Settore Urbanistica, Programmi Complessi e Porto

Supporto giuridico e amministrativo

Carla Bruni - Resp. Staff Attività amministrativa, pianificazione e attuazione strumentazione urbanistica - Settore Urbanistica, Programmi Complessi e Porto

Cristiana Sardi - Avvocatura Civica

Gruppo di supporto comunicazione ed informazione

Ursula Galli - Responsabile Ufficio Stampa

Andrea Valenti - video maker

INDICE SCHEDATURE

VOLUME 1

NOTA INTRODUTTIVA	7
ER.01 PODERE SANT'ANTONIO	9
ER.02 CASE BALDI	13
ER.03 LA BUCA - PODERE LA FORNACE.....	19
ER.04 PODERE CAFAGGIO II	25
ER.05 CASA CAMPACCI	29
ER.06 PODERE DELLA CASANUOVA	33
ER.07 IL CASCIONE	37
ER.08 IL CASCIONE - PRUGNOLICCIA.....	43
ER.09 PODERE LA CASINA	49
ER.10 PODERE DELLE CASINE	53
ER.11 PODERE DI CASTELLARUCCIO	57
ER.12 CASA COLLINA	61
ER.13 CASA DEI CORSI	67
ER.14 VILLA CRISTINA.....	71
ER.15 PORCIGLIANA	75
ER.16 EDIFICIO RURALE 02	81
ER.17 EDIFICIO RURALE 03	85
ER.18 EDIFICIO RURALE 04	89
ER.19 EDIFICIO RURALE 05	95
ER.20 EDIFICIO RURALE 06	99
ER.21 EDIFICIO RURALE 07	103
ER.22 EDIFICIO RURALE 08	107
ER.23 EDIFICIO RURALE 09	113
ER.24 EDIFICIO RURALE 10	119
ER.25 CASE PINARELLI	123
ER.26 CASE EVANGELISTI	127
ER.27 MOLINO FERRIERA.....	137
ER.28 I FONDACCI	143
ER.29 I PODERE LA FONTE	149
ER.30 I LE FORNACETTE	155
ER.31 I LE FORNACETTE	159
ER.32 PODERE SAN FRANCESCO	163
ER.33 LA GINESTRAIA (GIÀ VILLA DI MESSISI)	169
ER.34 PODERE DEL GORGO.....	175
ER.35 LECCETA.....	179
ER.36 PODERE DI LIMONCINO.....	185
ER.37 PODERE DI PAOLO A LIMONE.....	191
ER.38 PODERE DI SANTA LUCIA	195
ER.39 PODERE DI SAN LUIGI	199
ER.40 MOLINO NUOVO	203
ER.41 PODERE DELLE MACCHIE	207
ER.42 PODERE DI SANTA MARIA.....	213
ER.43 PODERE DI SAN MARTINO.....	217



VOLUME 2

ER.44 CAMPO AL MELO	227
ER.45 PODERE DI CAMPO ALLA MENTA.....	233
ER.46 PODERE DEL MOLINO	237
ER.47 EDIFICIO RURALE MONTEROTONDO	241
ER.48 PODERE DI MONTIONI	245
ER.49 CASA PIAN DEI MULINI	249
ER.50 PODERE DELLA PADULA.....	253
ER.51 PODERE SAN PAOLO - LE PANCHE	257
ER.52 IL PARADISO	263
ER.53 ALBERGO SOLITARIO DEI PASTORI.....	267
ER.54 PODERE DI PASTURRE	271
ER.55 PODERE PIANACCE.....	275
ER.56 POPOGNA NUOVA	281
ER.57 POPOGNA VECCHIA	291
ER.58 PODERE DELLE PORCARECCE.....	297
ER.59 FATTORIA DELL'OROLOGIO	305
ER.60 PODERE DELLA PORCARECCIA	311
ER.61 LA PORCIGLIANA.....	317
ER.62 PODERE PORTACCIA	321
ER.63 PODERE PRUGNOLICCI	325
ER.64 PODERE PRUGNOLICCIA	329
ER.65 PODERE DEL PUNTONE.....	335
ER.66 PODERE QUARATA	339
ER.67 FATTORIA QUERCIOLAIA	343
ER.68 Ex FATTORIA ACQUA DELLA SALUTE	349
ER.69 PODERE LA SUGHERA.....	355
ER.70 FATTORIA L'ULIVETO.....	363
ER.71 PODERE L'ULIVETO.....	367
ER.72 PODERE DELLE VALLICELLE	371
ER.73 PODERE LA VILLETTA.....	375
ER.74 COLLE VISINO	381
ER.75 PIAN DI ROTA	385
ER.76 EDIFICIO RURALE 11	393
ER.77 PODERE IL PINO	397
ER.78 PODERE DELLA PUZZOLENTE.....	403
ER.79 PODERE DEL LIMONE	409
ER.80 FATTORIA MIMBELLI.....	413
ER.81 EDIFICIO RURALE 13	417
ER.82 CASE MANCINI	423
ER.83 PODERE FORNACE	429
ER.84 CASE BELVEDERE	435
ER.85 EDIFICIO RURALE 26	441
ER.86 EDIFICIO RURALE 25	447


VOLUME 3

ER.87 PODERE BELVEDERE.....	459
ER.88 FORNACI	465
ER.89 PODERE SAN GIUSEPPE.....	471



ER.90 LA CHIOCCIOLINA	477
ER.91 EX LAZZERETTO	483
ER.92 LAZZERETTO	487
ER.93 PODERE VALLE CORSA	495
ER.94 PODERE LA FORNACE	501
ER.95 PODERE FRONTOIO	505
ER.96 PODERE LE BRESCIE	509
ER.97 PODERE CAROTI	513
ER.98 IL PODERINO	519
ER.99 EDIFICIO RURALE 19	523
ER.100 EDIFICIO RURALE 18	527
ER.101 PIANACCE FATTORIA	531
ER.102 EDIFICIO RURALE 22	537
ER.103 EDIFICIO RURALE 21	541
ER.104 EDIFICIO RURALE 20	545
ER.105 AGRITURISMO LEGLI	551
ER.106 TENUTA PARADISO	555
ER.107 CASA LAMI	559
ER.108 CASA EVANGELISTI	563
ER.109 PODERE I LIVELLI	567
ER.110 EDIFICIO RURALE 23	571
ER.111 EDIFICIO RURALE 30	575
ER.112 EDIFICIO RURALE 29	579
ER.113 EDIFICIO RURALE 28	583
ER.114 LA BUCA	589
ER.115 LA CASINA	595
ER.116 EDIFICIO RURALE 24	599
ER.117 PODERE SAN MICHELE	605
ER.118 PODERE SAN MICHELE	613
ER.119 PODERE DI SPALLA ROSSA	617
ER.120 PODERE DI PASTURRE	623
ER.121 PODERE COSIMO	627
ER.122 EDIFICIO RURALE 17	631
ER.123 EDIFICIO RURALE 14	635
ER.124 FORNACCETTE	639
ER.125 EDIFICIO RURALE 16	643
ER.126 EDIFICIO RURALE 15	647
ER.127 FATTORIA VALLE CORSA	651
ER.128 EDIFICIO RURALE - VILLA BENINI	655
ER.129 FATTORIA DEL LIMONE	659
ER.130 BAGNETTI	663
ER.131 EDIFICIO RURALE 27	669
ER.132 FATTORIA L'ULIVETO	675
ER.133 FATTORIA DI SANT ALÒ	679





La presente schedatura del patrimonio edilizio esistente presente nel territorio rurale comunale è stata eseguita al fine di perseguire una ricognizione del patrimonio rurale di valore architettonico, storico identitario.

Nella fase propedeutica al rilevamento sul campo degli edifici, è stato realizzato un'elenco dei fabbricati da schedare risultante dall'indagine e dall'incrocio dei seguenti database e cartografie:

1. Progetto Ca.Sto.Re della Regione Toscana - catasto all'impianto presente al 1824.
2. Atlante Urbano di cui al Quadro Conoscitivo del precedente Regolamento Urbanistico.
3. Piano del Parco delle colline Livornesi - Tav.04 - emergenze storiche architettoniche e archeologiche.
4. Ortofotocarte del volo GAI del 1954 reperite su Geoscopio della Regione Toscana.
5. Quadro Conoscitivo della variante al PS - QC.03.C - Beni e tracciati di interesse storico.
6. Quadro Conoscitivo della variante al PS - QC.03.A - Periodizzazione dell'edificato.

Dall'analisi della predetta documentazione, definendo come datazione limite, quella degli edifici presenti al 1954, sono stati individuati n°133 edifici e/o gruppi di edifici di valore storico architettonico per i quali è stata effettuata la presente schedatura. Quando possibile, le operazioni di rilevamento sono state effettuate sul campo attraverso un rilievo visivo e fotografico dei singoli edifici. L'analisi su ogni edificio individuato nell'elenco è stata suddivisa in due parti principali, una generale, relativa alla scheda e all'individuazione delle caratteristiche paesaggistiche e morfologiche dell'intorno territoriale ed una di dettaglio specifica per ogni singolo edificio.

La prima parte della schedatura riporta gli edifici associati alla scheda in oggetto, il numero di riferimento della scheda all'interno del SIT comunale, una prima parte di inquadramento con l'estratto catastale e ortofotografico alla scala 1:5000 e l'inquadramento generale dei fabbricati che compongono la scheda del SIT.

A seguire una sezione riguardante le informazioni generali della scheda, tra cui:

- la data della rilevazione;
- il numero relativo alla scheda riscontrabile nell'elenco delle schedature (allegato A1 del quadro conoscitivo del PO) e nella tavola di quadro conoscitivo della variante al PS relativa ai beni di interesse storico (Tav. QC.03.C);
- la località in cui si trova il fabbricato, che sia toponimo rilevabile dalla cartografia e/o indicazione della viabilità
- la denominazione.

Una seconda sezione riguardante gli aspetti paesaggistici e territoriali individuando:

- la morfologia territoriale in cui si inserisce l'edificio;
- la localizzazione territoriale rispetto al territorio comunale;
- la definizione del paesaggio culturale circostante;
- gli elementi della percezione paesaggistica, che siano del fabbricato rispetto al territorio o del territorio rispetto al fabbricato;
- la tipologia della viabilità di accesso;
- la presenza dell'area di pertinenza;
- le caratteristiche dell'area di pertinenza;
- la presenza di attrezzature e servizi delle aree di pertinenza;
- la presenza di eventuali alberature di pregio.

Una terza parte specifica riguardante le caratteristiche di ogni singolo edificio, sia generali (la tipologia dell'edificio; la proprietà; lo stato di conservazione, di utilizzazione e di trasformazione;) che architettoniche e strutturali (la tipologia di copertura, del manto, di docce e pluviali e della gronda, la finitura esterna della muratura, la tipologia degli infissi e degli oscuramenti e la presenza di elementi architettonici e decorativi esterni degni di nota).

Le schede che seguono, report delle schedature compilate elettronicamente sul SIT comunale, sono state geolocalizzate nella ortofotocarta presente nella pagina successiva.

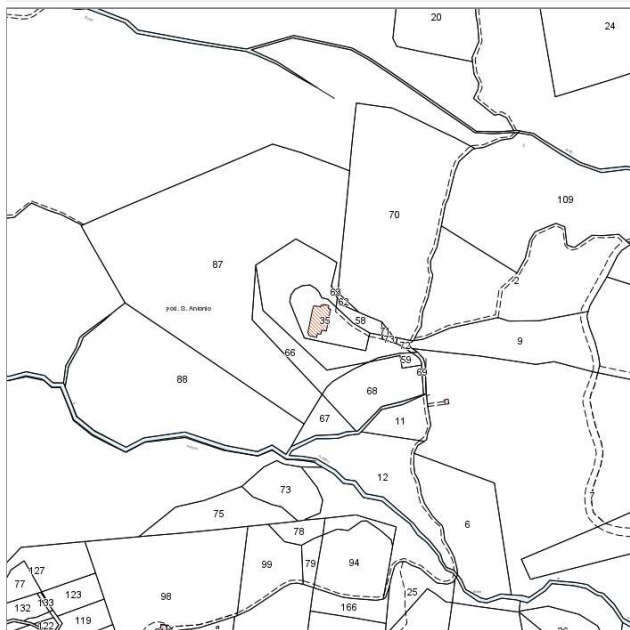




Report Scheda Edifici *patrimonio rurale* N°124

Edifici associati alla Scheda:

ID 9981



Catasto (1:5000)


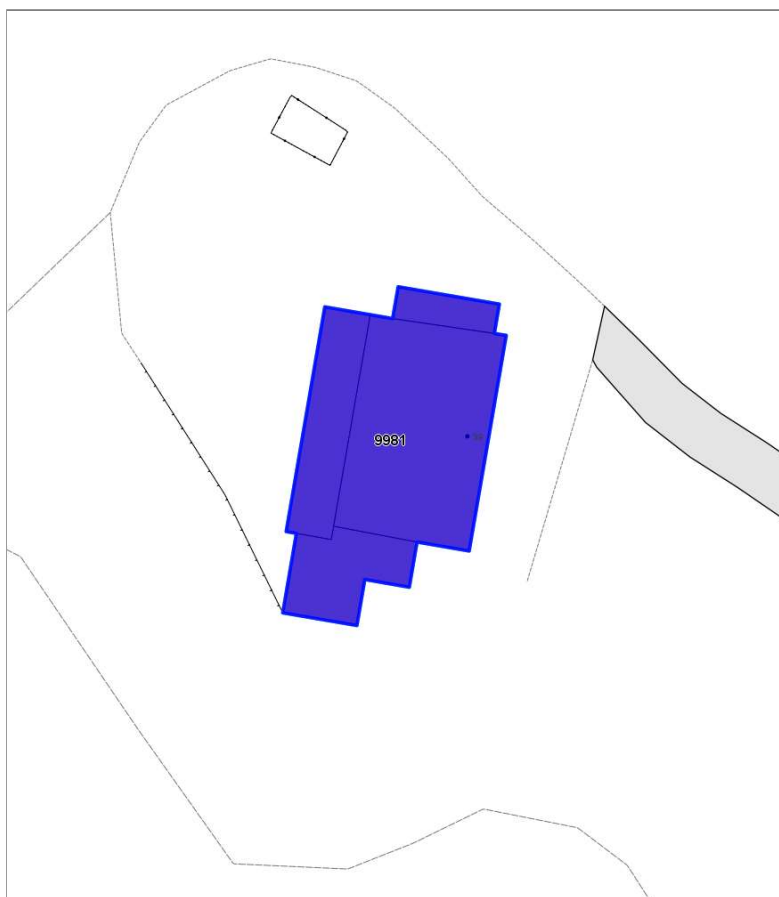


Foto aerea 2019 (1:5000)



Informazioni sulla Scheda

- **Data rilevazione** 25/08/2022
- **Non rilevabile:** non effettuato sopralluogo
- **N° elenco** ER.01
- **Località** VALLE BENEDETTA
- **Denominazione** PODERE SANT'ANTONIO
- **Morfologia territoriale** Valle
- **Localizzazione territoriale** ambito rurale
- **Paesaggio culturale** aree boscate
- **Tipologia viabilità di accesso** strada bianca/sterrata carrabile



Informazioni sull'Edificio 9981

Unità volumetriche dell'Edificio 9981

N°	Foglio	Particella	Superficie coperta CTR (m ²)	N° piani	Piani interrati	Mansarda
28816	53	35	55.23			
28817	53	35	16.78			
28818	53	35	45.62			
28819	53	35	157.11			

Caratteristiche generali

- **Tipologia rilievo:** edificio non rilevabile

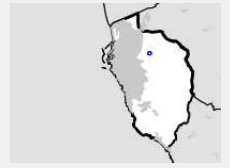




Report Scheda Edifici patrimonio rurale N°33

Edifici associati alla Scheda:

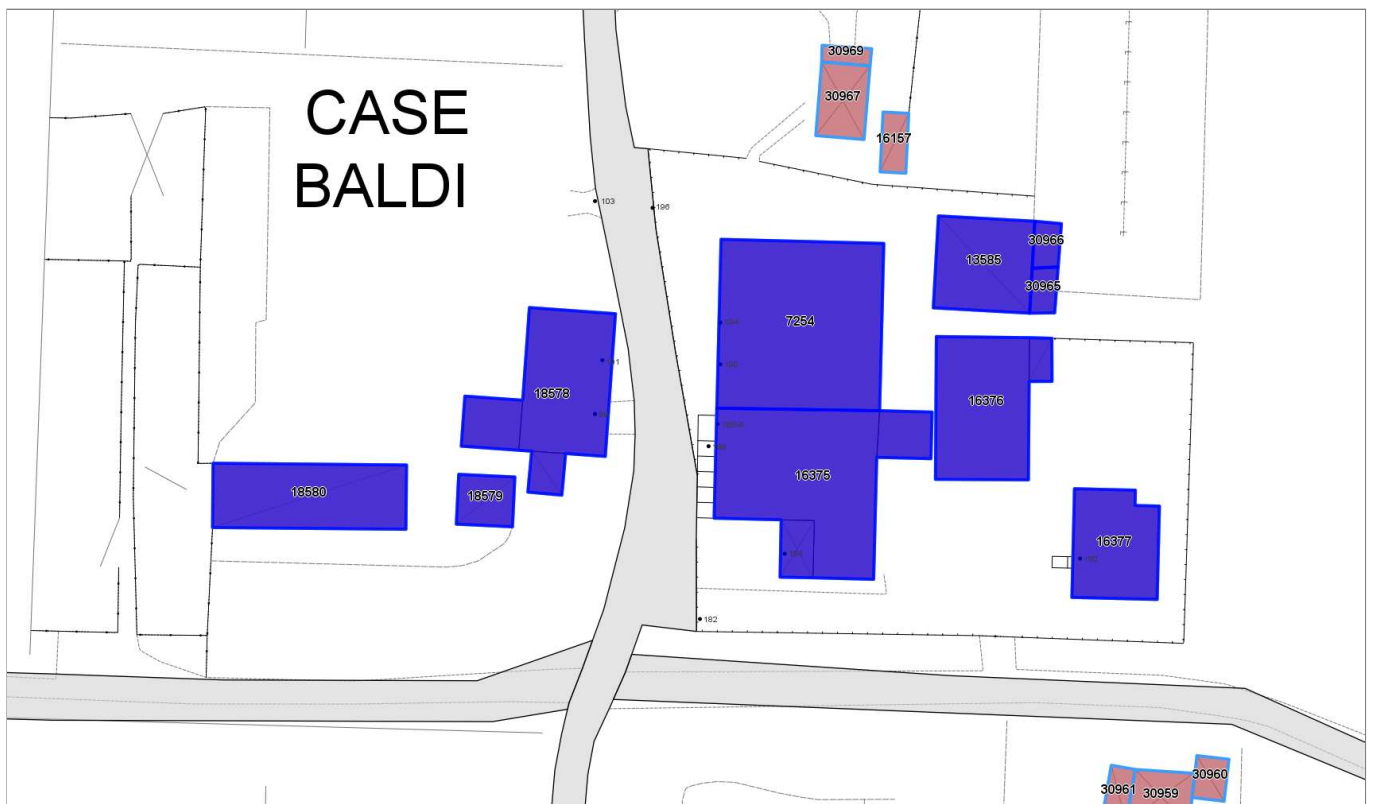
ID 7254 ID 13585 ID 16375 ID 16376 ID 16377 ID 18578 ID 18579 ID 18580 ID 30965 ID 30966



Catasto (1:5000)



Foto aerea 2019 (1:5000)



Informazioni sulla Scheda

- **Data rilevazione** 12/07/2022
- **N° elenco** ER.02
- **Località** VIA DELL'ULIVETA
- **Denominazione** CASE BALDI
- **Morfologia territoriale** Pianura
- **Localizzazione territoriale** ambito rurale
- **Paesaggio culturale** orti|coltivi annuali
- **Elementi della percezione paesaggistica** assenti
- **Tipologia viabilità di accesso** strada asfaltata
- **Area di pertinenza** lastricato cementizio
giardino
- **Presenza di alberature di pregio** no



Informazioni sull'Edificio 7254

Unità volumetriche dell'Edificio 7254

N°	Foglio	Particella	Superficie coperta CTR (m²)	N° piani	Piani interrati	Mansarda
24332	36	118	259,22			

Caratteristiche generali

- **Tipologia rilievo:** edificio a schiera
- **Proprietà:** privato
- **Stato di conservazione:** buono
- **Stato di utilizzo:** occupato
- **Stato di trasformazione:** trasformazione che ha alterato l'impianto originario

Caratteristiche architettoniche e strutturali

- **Tipologia copertura:** capanna
- **Manto di copertura:** in laterizio
- **Docce e pluviali:** in rame
- **Gronda:** in legno
- **Finitura esterna muratura:** intonaco
- **Infissi:** in legno
- **Oscuramenti:** avvolgibili

Informazioni sull'Edificio 13585

Unità volumetriche dell'Edificio 13585

N°	Foglio	Particella	Superficie coperta CTR (m²)	N° piani	Piani interrati	Mansarda
34922	36	575	84,21			

Caratteristiche generali

- **Tipologia rilievo:** annesso - baracca
- **Proprietà:** privato
- **Stato di conservazione:** buono
- **Stato di utilizzo:** occupato
- **Stato di trasformazione:** nessuna

Caratteristiche architettoniche e strutturali

- **Tipologia copertura:** a falda unica inclinata
- **Manto di copertura:** altro
- **Docce e pluviali:** assenti
- **Gronda:** in cemento
- **Infissi:** in alluminio

Informazioni sull'Edificio 16375

Unità volumetriche dell'Edificio 16375

N°	Foglio	Particella	Superficie coperta CTR (m²)	N° piani	Piani interrati	Mansarda
24386	36	117	23,61			
37930	36	117	202,29			
45578	36	117	17,92			

Caratteristiche generali

- **Tipologia rilievo:** edificio a schiera
- **Proprietà:** privato
- **Stato di conservazione:** buono
- **Stato di utilizzo:** occupato
- **Stato di trasformazione:** trasformazione congrua all'impianto originario

Caratteristiche architettoniche e strutturali

- **Tipologia copertura:** a falda unica inclinata capanna
- **Manto di copertura:** in laterizio
- **Docce e pluviali:** in rame
- **Gronda:** in legno
- **Finitura esterna muratura:** intonaco
- **Infissi:** in legno

Informazioni sull'Edificio 16376

Unità volumetriche dell'Edificio 16376

N°	Foglio	Particella	Superficie coperta CTR (m²)	N° piani	Piani interrati	Mansarda
24387	36	117	125,61			
37839	36	117	9,34			

Caratteristiche generali

- **Tipologia rilievo:** annesso (generico)
- **Proprietà:** privato
- **Stato di conservazione:** buono
- **Stato di utilizzo:** occupato
- **Stato di trasformazione:** nessuna

Caratteristiche architettoniche e strutturali

- **Tipologia copertura:** capanna
- **Manto di copertura:** in laterizio
- **Docce e pluviali:** in rame
- **Finitura esterna muratura:** intonaco

Informazioni sull'Edificio 16377

Unità volumetriche dell'Edificio 16377

N°	Foglio	Particella	Superficie coperta CTR (m²)	N° piani	Piani interrati	Mansarda
24368	36	117	84,37			



Caratteristiche generali

- **Tipologia rilievo:** casa isolata su lotto
- **Proprietà:** privato
- **Stato di conservazione:** buono
- **Stato di utilizzo:** occupato
- **Stato di trasformazione:** trasformazione che ha alterato l'impianto originario

Caratteristiche architettoniche e strutturali

- **Tipologia copertura:** padiglione
- **Manto di copertura:** in laterizio
- **Docce e pluviali:** in rame
- **Gronda:** in cemento
- **Finitura esterna muratura:** altro intonaco

Informazioni sull'Edificio 18578

Unità volumetriche dell'Edificio 18578

N°	Foglio	Particella	Superficie coperta CTR (m²)	N° piani	Piani interrati	Mansarda
24274	33	1002	27,49			
24315	33	1002	117,14			
37835	33	1002	13,39			

Caratteristiche generali

- **Tipologia rilievo:** annesso (generico)
- **Proprietà:** privato
- **Stato di conservazione:** sufficiente
- **Stato di utilizzo:** parzialmente occupato
- **Stato di trasformazione:** trasformazione che ha alterato l'impianto originario

Caratteristiche architettoniche e strutturali

- **Tipologia copertura:** capanna
- **Manto di copertura:** in laterizio
- **Docce e pluviali:** in pvc
- **Gronda:** in legno
- **Finitura esterna muratura:** intonaco a faccia vista
- **Infissi:** in alluminio

Informazioni sull'Edificio 18579

Unità volumetriche dell'Edificio 18579

N°	Foglio	Particella	Superficie coperta CTR (m²)	N° piani	Piani interrati	Mansarda
37828	33	1002	26,59			

Caratteristiche generali

- **Tipologia rilievo:** edificio non rilevabile

Informazioni sull'Edificio 18580

Unità volumetriche dell'Edificio 18580

N°	Foglio	Particella	Superficie coperta CTR (m²)	N° piani	Piani interrati	Mansarda
37706	33	1002	117,85			

Caratteristiche generali

- **Tipologia rilievo:** annesso - baracca caratteristiche architettoniche non rilevabili
- **Proprietà:** privato
- **Stato di conservazione:** insufficiente
- **Stato di utilizzo:** occupato
- **Stato di trasformazione:** nessuna

Caratteristiche architettoniche e strutturali

- **Tipologia copertura:** capanna
- **Manto di copertura:** altro

Informazioni sull'Edificio 30965

Unità volumetriche dell'Edificio 30965

N°	Foglio	Particella	Superficie coperta CTR (m²)	N° piani	Piani interrati	Mansarda
53130			10,95			

Caratteristiche generali

- **Tipologia rilievo:** annesso - baracca
- **Proprietà:** privato
- **Stato di conservazione:** sufficiente
- **Stato di utilizzo:** occupato
- **Stato di trasformazione:** nessuna

Caratteristiche architettoniche e strutturali

- **Tipologia copertura:** a falda unica inclinata
- **Manto di copertura:** altro
- **Docce e pluviali:** assenti

Informazioni sull'Edificio 30966



Unità volumetriche dell'Edificio 30966

N°	Foglio	Particella	Superficie coperta CTR (m²)	N° piani	Piani interrati	Mansarda
53129			11,28			

Caratteristiche generali

- **Tipologia rilievo:** annesso - baracca
- **Proprietà:** privato
- **Stato di conservazione:** sufficiente
- **Stato di utilizzo:** occupato
- **Stato di trasformazione:** nessuna

Caratteristiche architettoniche e strutturali

- **Tipologia copertura:** a falda unica inclinata
- **Manto di copertura:** altro
- **Docce e pluviali:** assenti



Rilievi fotografici



FOTO n° 1447 (pertinenza)



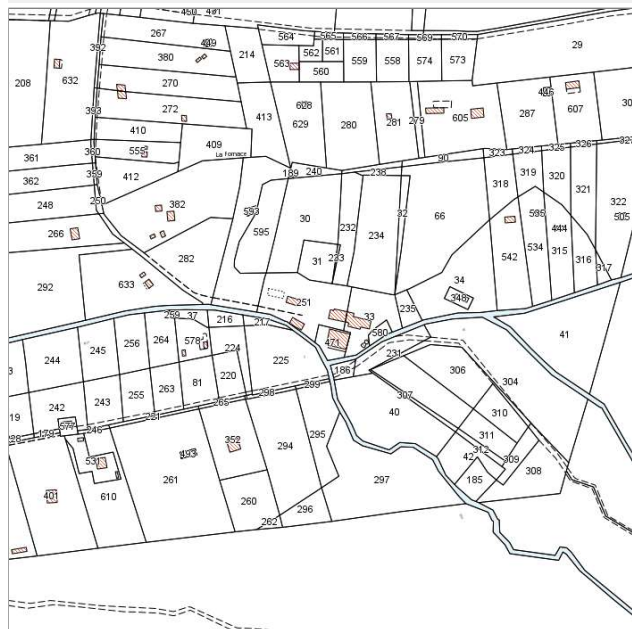
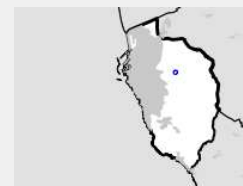
FOTO n° 1449 (pertinenza)



Report Scheda Edifici patrimonio rurale N°19

Edifici associati alla Scheda:

ID 6341 | ID 6342 | ID 9185 | ID 13668 | ID 29446 | ID 29447 | ID 29448 | ID 29449 | ID 29450



Catasto (1:5000)

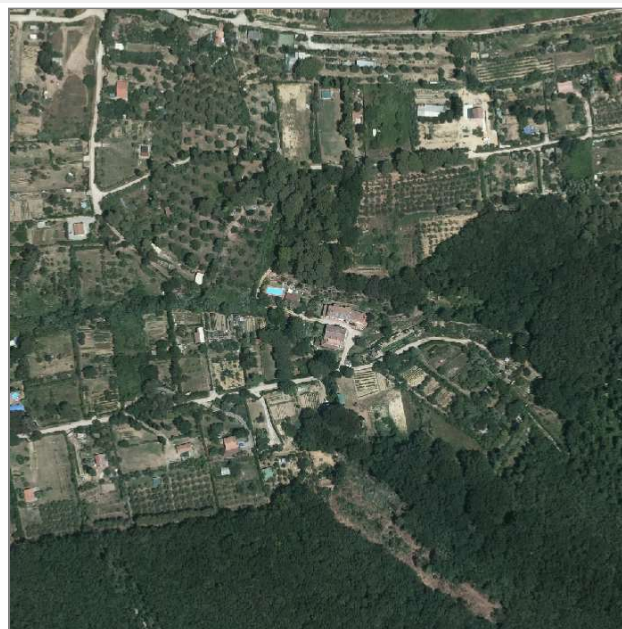
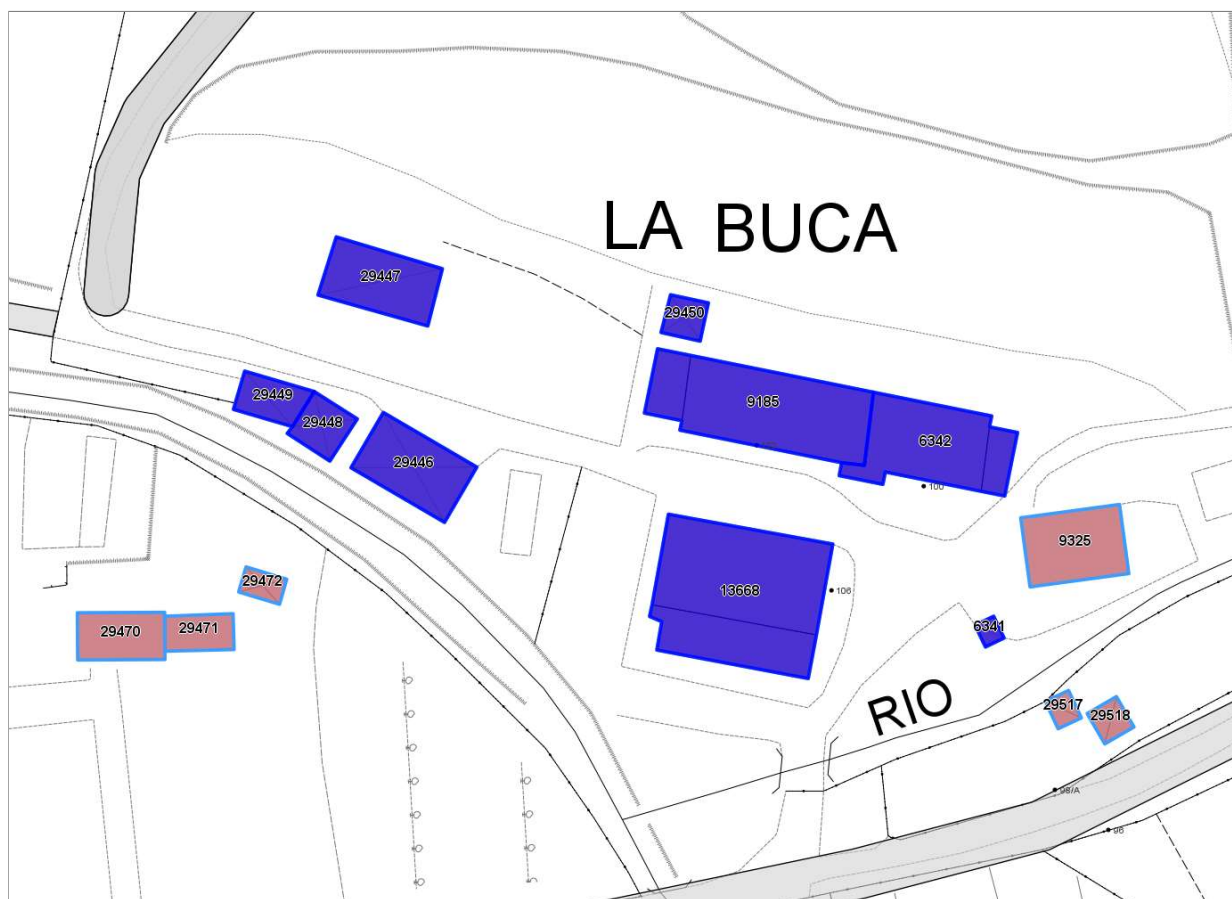


Foto aerea 2019 (1:5000)



Informazioni sulla Scheda

- **Data rilevazione** 08/07/2022
- **N° elenco** ER.03
- **Località** VIA DELL'ULIVETA
- **Denominazione** LA BUCA - PODERE DELLA FORNACE
- **Morfologia territoriale** Pianura
- **Localizzazione territoriale** ambito rurale
- **Paesaggio culturale** orti|oliveti
- **Elementi della percezione paesaggistica** assenti
- **Tipologia viabilità di accesso** strada bianca/sterrata carrabile
- **Area di pertinenza** aia
giardino
- **Attrezzature e servizi delle aree di pertinenza** piscina
- **Presenza di alberature di pregio** si



Informazioni sull'Edificio 6341

Unità volumetriche dell'Edificio 6341

N°	Foglio	Particella	Superficie coperta CTR (m²)	N° piani	Piani interrati	Mansarda
38963	36	33	3,96			

Caratteristiche generali

- **Tipologia rilievo:** annesso (generico)
- **Proprietà:** privato
- **Stato di conservazione:** sufficiente
- **Stato di utilizzo:** occupato
- **Stato di trasformazione:** nessuna

Caratteristiche architettoniche e strutturali

- **Tipologia copertura:** a falda unica inclinata
- **Manto di copertura:** in cemento
- **Docce e pluviali:** assenti
- **Finitura esterna muratura:** intonaco

Informazioni sull'Edificio 6342

Unità volumetriche dell'Edificio 6342

N°	Foglio	Particella	Superficie coperta CTR (m²)	N° piani	Piani interrati	Mansarda
25781	36	33	76,87			
25798	36	33	13,54			

Caratteristiche generali

- **Tipologia rilievo:** edificio di matrice rurale
- **Proprietà:** privato
- **Stato di conservazione:** buono
- **Stato di utilizzo:** occupato
- **Stato di trasformazione:** trasformazione che ha alterato l'impianto originario

Caratteristiche architettoniche e strutturali

- **Tipologia copertura:** a falda unica inclinata
- **Manto di copertura:** in laterizio
- **Finitura esterna muratura:** intonaco

Informazioni sull'Edificio 9185

Unità volumetriche dell'Edificio 9185

N°	Foglio	Particella	Superficie coperta CTR (m²)	N° piani	Piani interrati	Mansarda
25759	36	251	111,66			
25774	36	251	18,82			

Caratteristiche generali

- **Tipologia rilievo:** edificio di matrice rurale
- **Proprietà:** privato
- **Stato di conservazione:** buono
- **Stato di utilizzo:** occupato
- **Stato di trasformazione:** trasformazione che ha alterato l'impianto originario

Caratteristiche architettoniche e strutturali

- **Tipologia copertura:** a falda unica inclinata padiglione
- **Manto di copertura:** in laterizio
- **Finitura esterna muratura:** intonaco

Informazioni sull'Edificio 13668

Unità volumetriche dell'Edificio 13668

N°	Foglio	Particella	Superficie coperta CTR (m²)	N° piani	Piani interrati	Mansarda
25764	36	471	55,36			
25765	36	471	122,22			

Caratteristiche generali

- **Tipologia rilievo:** casa isolata su lotto di matrice rurale
- **Proprietà:** privato
- **Stato di conservazione:** buono
- **Stato di utilizzo:** occupato
- **Stato di trasformazione:** trasformazione che ha alterato l'impianto originario

Caratteristiche architettoniche e strutturali

- **Tipologia copertura:** altro a terrazza capanna
- **Manto di copertura:** in laterizio
- **Finitura esterna muratura:** intonaco



Informazioni sull'Edificio 29446

Unità volumetriche dell'Edificio 29446

N°	Foglio	Particella	Superficie coperta CTR (m ²)	N° piani	Piani interrati	Mansarda
45845	36	251	55.14			

Caratteristiche generali

- **Tipologia rilievo:** annesso - baracca
caratteristiche architettoniche non rilevabili
- **Proprietà:** privato
- **Stato di conservazione:** insufficiente
- **Stato di utilizzo:** occupato
- **Stato di trasformazione:** nessuna

Informazioni sull'Edificio 29447

Unità volumetriche dell'Edificio 29447

N°	Foglio	Particella	Superficie coperta CTR (m ²)	N° piani	Piani interrati	Mansarda
39073	36	251	53.57			

Caratteristiche generali

- **Tipologia rilievo:** annesso (generico)
caratteristiche architettoniche non rilevabili
- **Proprietà:** privato
- **Stato di conservazione:** buono
- **Stato di utilizzo:** occupato
- **Stato di trasformazione:** nessuna

Caratteristiche architettoniche e strutturali

- **Tipologia copertura:** capanna
- **Manto di copertura:** altro

Informazioni sull'Edificio 29448

Unità volumetriche dell'Edificio 29448

N°	Foglio	Particella	Superficie coperta CTR (m ²)	N° piani	Piani interrati	Mansarda
45844			20.12			

Caratteristiche generali

- **Tipologia rilievo:** edificio non rilevabile
- **Proprietà:** privato

Informazioni sull'Edificio 29449

Unità volumetriche dell'Edificio 29449

N°	Foglio	Particella	Superficie coperta CTR (m ²)	N° piani	Piani interrati	Mansarda
39037			21.21			

Caratteristiche generali

- **Tipologia rilievo:** edificio non rilevabile
- **Proprietà:** privato

Informazioni sull'Edificio 29450

Unità volumetriche dell'Edificio 29450

N°	Foglio	Particella	Superficie coperta CTR (m ²)	N° piani	Piani interrati	Mansarda
45872			12.2			



Caratteristiche generali

- **Tipologia rilievo:** edificio non rilevabile
- **Proprietà:** privato
- **Stato di conservazione:** sufficiente
- **Stato di utilizzo:** occupato
- **Stato di trasformazione:** nessuna



Rilievi fotografici



FOTO n° 1479 (pertinenza)



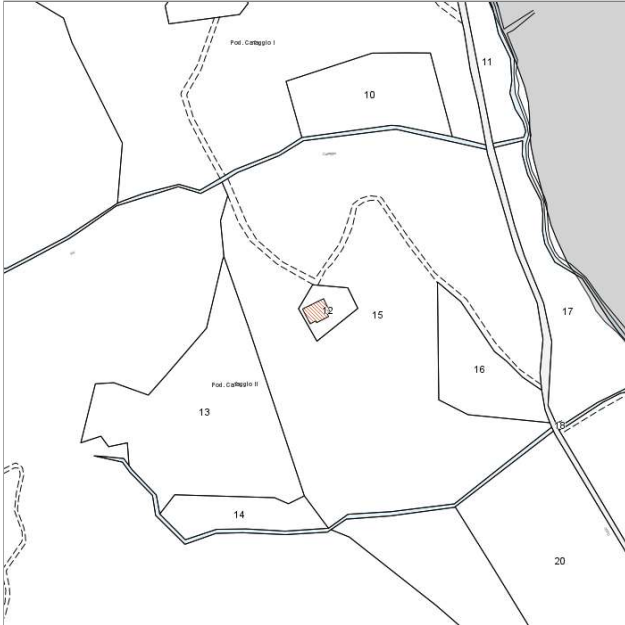
FOTO n° 1480 (pertinenza)



Report Scheda Edifici *patrimonio rurale* N°145

Edifici associati alla Scheda:

ID 345



Catasto (1:5000)

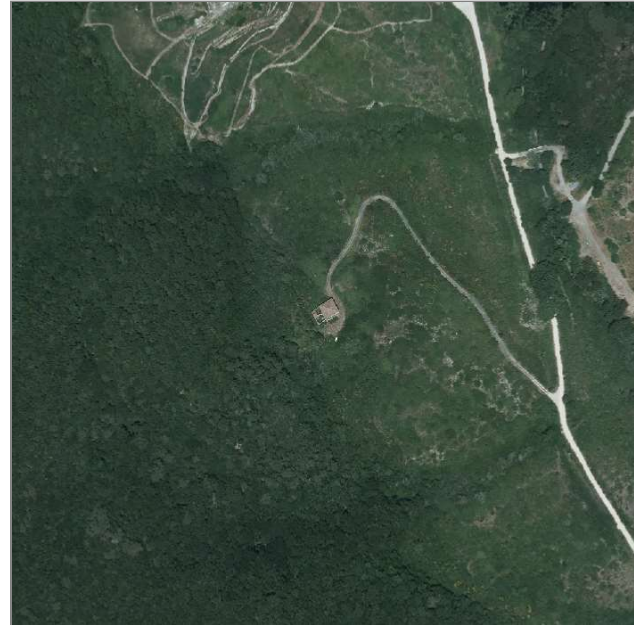
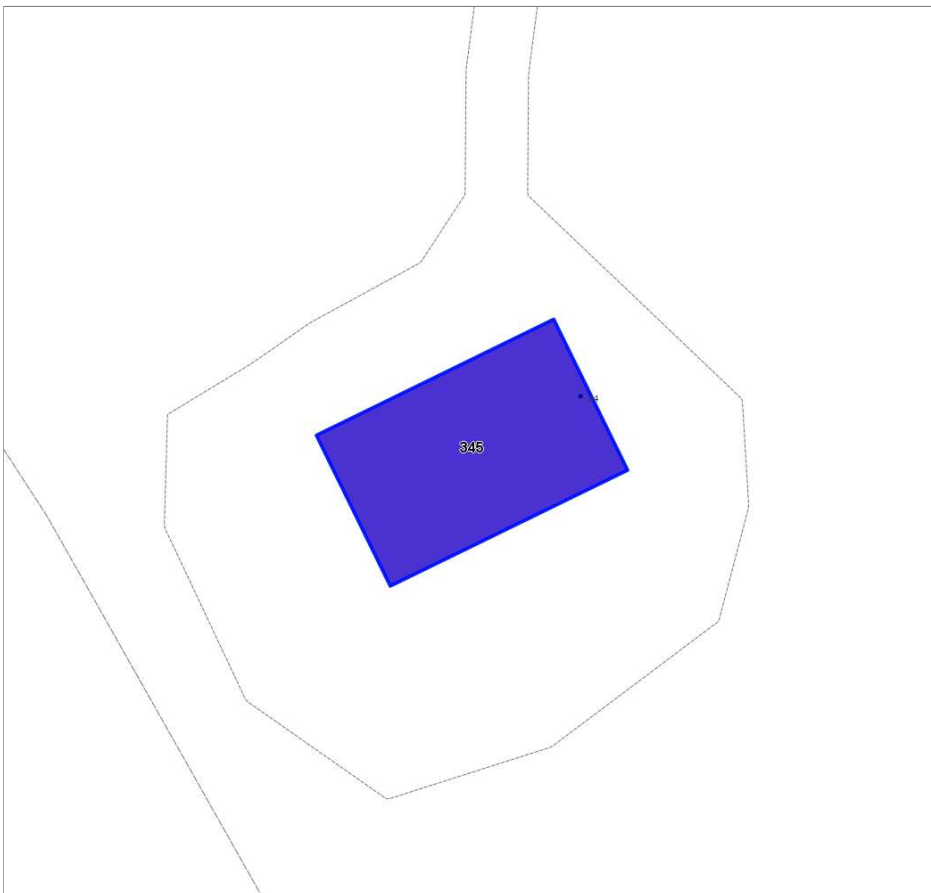


Foto aerea 2019 (1:5000)



Informazioni sulla Scheda

- **Data rilevazione** 23/01/2023
- **Non rilevabile:** EDIFICIO INTERNO AL PARCO
- **N° elenco** ER.04
- **Località** VIA DEL CHIOMA 24
- **Denominazione** PODERE CAFAGGIO II



Informazioni sull'Edificio 345

Unità volumetriche dell'Edificio 345

N°	Foglio	Particella	Superficie coperta CTR (m ²)	N° piani	Piani interrati	Mansarda
47332	83	12	181.98			

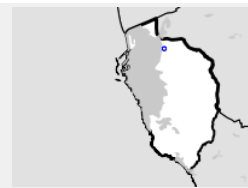




Report Scheda Edifici patrimonio rurale N°3

Edifici associati alla Scheda:

ID 13676 | ID 13677 | ID 29785 | ID 29786 | ID 29787 | ID 33102



Catasto (1:5000)



Foto aerea 2019 (1:5000)



Informazioni sulla Scheda

- **Data rilevazione** 14/06/2022
- **Non rilevabile:** Sopralluogo non effettuato
- **N° elenco** ER.05
- **Località** CAMPACCI
- **Denominazione** CASA CAMPACCI
- **Morfologia territoriale** Pianura
- **Localizzazione territoriale** ambito rurale
- **Paesaggio culturale** coltivi annuali
- **Elementi della percezione paesaggistica** presenza di coni visivi
- **Tipologia viabilità di accesso** strada bianca/sterrata carrabile
- **Area di pertinenza** aia
cortile
- **Presenza di alberature di pregio** no



Informazioni sull'Edificio 13676

Unità volumetriche dell'Edificio 13676

N°	Foglio	Particella	Superficie coperta CTR (m ²)	N° piani	Piani interrati	Mansarda
19835	12	330	354.15			
44515	12	330	45.8			

Caratteristiche generali

- **Tipologia rilievo:** edificio non rilevabile casa isolata su lotto di matrice rurale
- **Proprietà:** privato
- **Stato di conservazione:** insufficiente
- **Stato di utilizzo:** in abbandono
- **Stato di trasformazione:** nessuna

Caratteristiche architettoniche e strutturali

- **Tipologia copertura:** capanna
- **Manto di copertura:** in laterizio
- **Gronda:** in legno
- **Finitura esterna muratura:** intonaco in pietra
- **Infissi:** in alluminio in legno
- **Oscurementi:** persiane in legno

Informazioni sull'Edificio 13677

Unità volumetriche dell'Edificio 13677

N°	Foglio	Particella	Superficie coperta CTR (m ²)	N° piani	Piani interrati	Mansarda
20416	12	330	35.31			
36029	12	330	10.18			

Caratteristiche generali

- **Tipologia rilievo:** edificio non rilevabile

Informazioni sull'Edificio 29785

Unità volumetriche dell'Edificio 29785

N°	Foglio	Particella	Superficie coperta CTR (m ²)	N° piani	Piani interrati	Mansarda
35513			8.68			

Caratteristiche generali

- **Tipologia rilievo:** edificio non rilevabile

Informazioni sull'Edificio 29786

Unità volumetriche dell'Edificio 29786

N°	Foglio	Particella	Superficie coperta CTR (m ²)	N° piani	Piani interrati	Mansarda
44187			7.86			

Caratteristiche generali

- **Tipologia rilievo:** edificio non rilevabile

Informazioni sull'Edificio 29787

Unità volumetriche dell'Edificio 29787

N°	Foglio	Particella	Superficie coperta CTR (m ²)	N° piani	Piani interrati	Mansarda
52890	12	330	62.91			

Caratteristiche generali

- **Tipologia rilievo:** edificio non rilevabile



Informazioni sull'Edificio 33102

Unità volumetriche dell'Edificio 33102

N°	Foglio	Particella	Superficie coperta CTR (m ²)	N° piani	Piani interrati	Mansarda
54820	12	330	4.73			

Caratteristiche generali

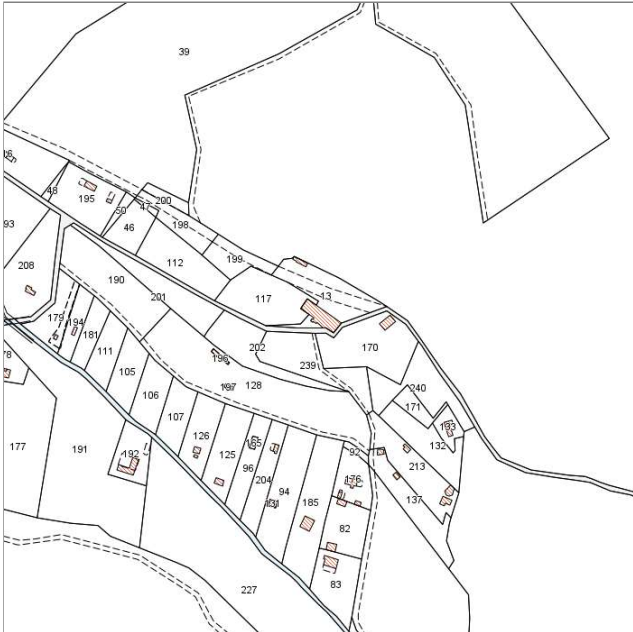
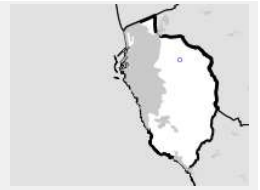
- **Tipologia rilievo:** edificio non rilevabile



Report Scheda Edifici *patrimonio rurale* N°13

Edifici associati alla Scheda:

ID 17576



Catasto (1:5000)


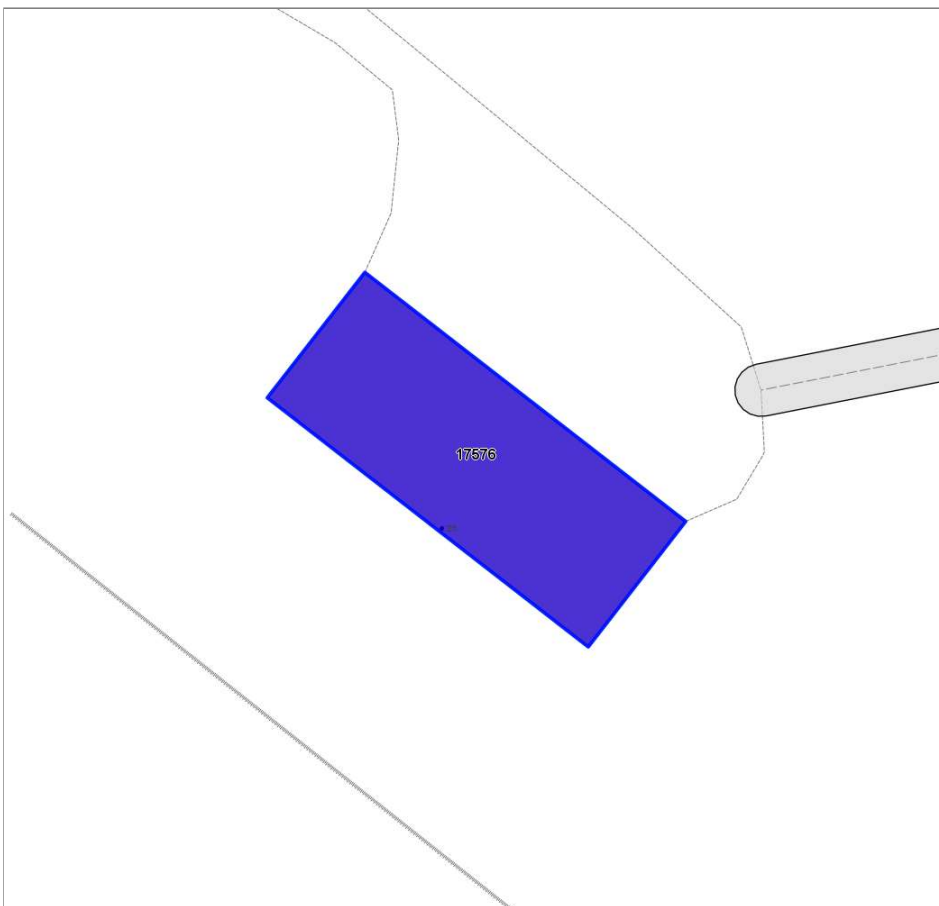


Foto aerea 2019 (1:5000)



Informazioni sulla Scheda

- **Data rilevazione** 17/06/2022
- **N° elenco** ER.06
- **Località** CASANUOVA
- **Denominazione** PODERE DELLA CASANOVA
- **Morfologia territoriale** Pianura
- **Localizzazione territoriale** ambito rurale
- **Paesaggio culturale** altro
- **Elementi della percezione paesaggistica** assenti
- **Tipologia viabilità di accesso** strada bianca/sterrata carrabile
- **Area di pertinenza** altro
- **Presenza di alberature di pregio** no



Informazioni sull'Edificio 17576

Unità volumetriche dell'Edificio 17576

N°	Foglio	Particella	Superficie coperta CTR (m ²)	N° piani	Piani interrati	Mansarda
47446	37	13	372,63			

Caratteristiche generali

- **Tipologia rilievo:** edificio in linea
- **Proprietà:** privato
- **Stato di conservazione:** sufficiente
- **Stato di utilizzo:** occupato

Caratteristiche architettoniche e strutturali

- **Tipologia copertura:** a falda unica inclinata capanna
- **Manto di copertura:** in laterizio
- **Docce e pluviali:** in rame
- **Gronda:** in laterizio
- **Finitura esterna muratura:** intonaco
- **Infissi:** in legno
- **Oscurementi:** persiane in legno



Rilievi fotografici

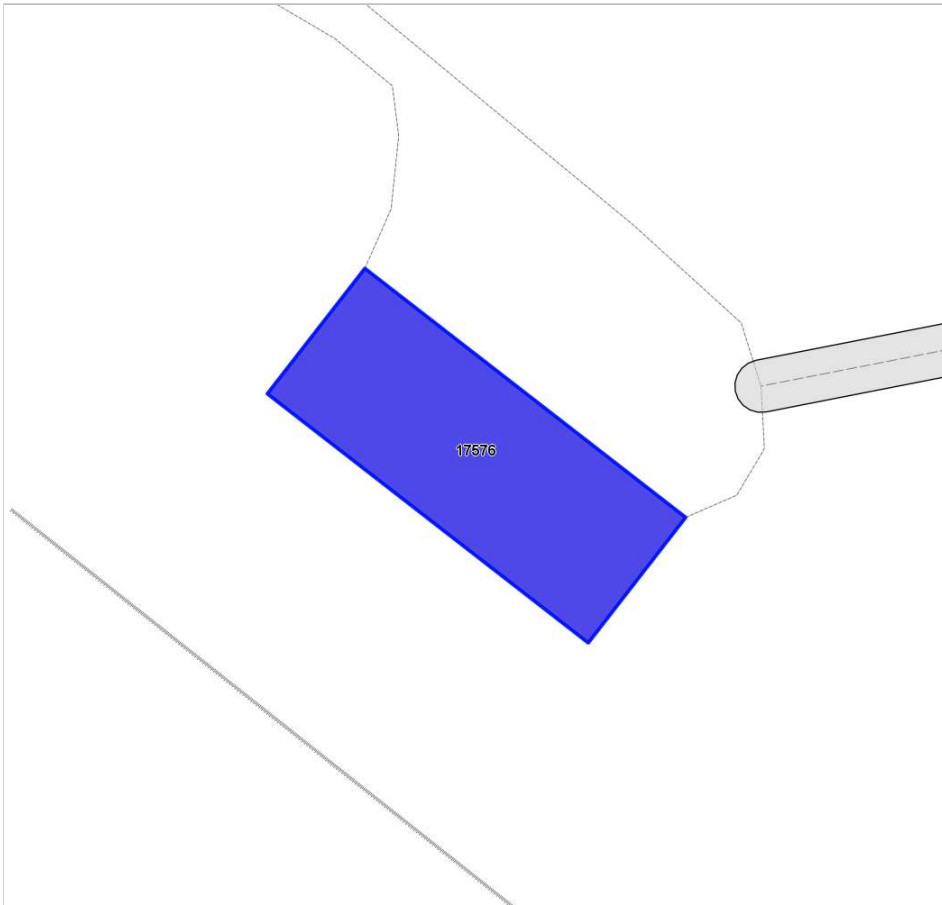


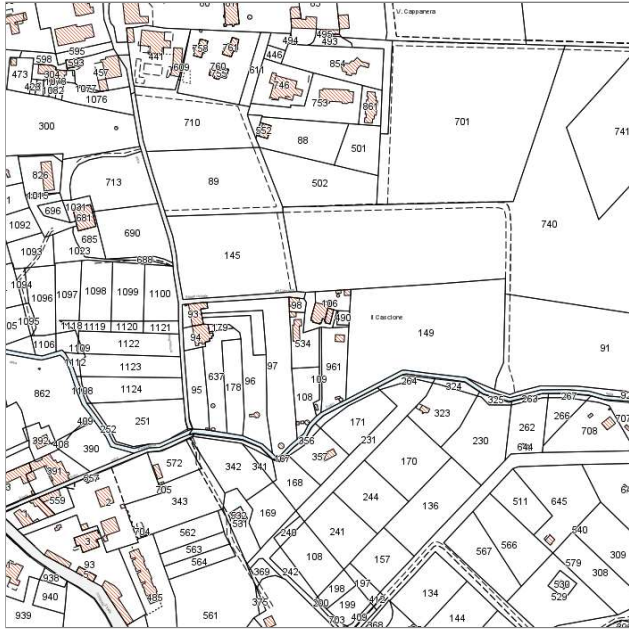
FOTO n° 1340 (pertinenza)



Report Scheda Edifici patrimonio rurale N°73

Edifici associati alla Scheda:

ID 1626 ID 5076 ID 5077 ID 5078 ID 13033 ID 16394 ID 16395 ID 16396 ID 24966 ID 24967



Catasto (1:5000)




Foto aerea 2019 (1:5000)



Informazioni sulla Scheda

- **Data rilevazione** 18/07/2022
- **N° elenco** ER.07
- **Località** CASCIONE
- **Denominazione** IL CASCIONE
- **Morfologia territoriale** Pendio
- **Localizzazione territoriale** ambito rurale
- **Paesaggio culturale** altro|orti|in abbandono
- **Elementi della percezione paesaggistica** assenti
- **Tipologia viabilità di accesso** strada bianca/sterrata carrabile
- **Area di pertinenza** lastricato cementizio
giardino
- **Presenza di alberature di pregio** no



Informazioni sull'Edificio 1626

Unità volumetriche dell'Edificio 1626

N°	Foglio	Particella	Superficie coperta CTR (m²)	N° piani	Piani interrati	Mansarda
49724	67	98	43.93			

Caratteristiche generali

- **Tipologia rilievo:** annesso (generico)
caratteristiche architettoniche non rilevabili
- **Proprietà:** privato
- **Stato di conservazione:** sufficiente
- **Stato di utilizzo:** occupato
- **Stato di trasformazione:** nessuna

Caratteristiche architettoniche e strutturali

- **Tipologia copertura:** capanna
- **Manto di copertura:** in laterizio
- **Finitura esterna muratura:** intonaco

Informazioni sull'Edificio 5076

Unità volumetriche dell'Edificio 5076

N°	Foglio	Particella	Superficie coperta CTR (m²)	N° piani	Piani interrati	Mansarda
39268	67	534	4.41			

Caratteristiche generali

- **Tipologia rilievo:** annesso (generico)
caratteristiche architettoniche non rilevabili
- **Proprietà:** privato
- **Stato di conservazione:** sufficiente
- **Stato di utilizzo:** occupato
- **Stato di trasformazione:** nessuna

Caratteristiche architettoniche e strutturali

- **Tipologia copertura:** a falda unica inclinata

Informazioni sull'Edificio 5077

Unità volumetriche dell'Edificio 5077

N°	Foglio	Particella	Superficie coperta CTR (m²)	N° piani	Piani interrati	Mansarda
26663	67	534	71.31			
32719	67	534	15.39			

Caratteristiche generali

- **Tipologia rilievo:** edificio (generico)
- **Proprietà:** privato
- **Stato di conservazione:** buono
- **Stato di utilizzo:** occupato
- **Stato di trasformazione:** trasformazione che ha alterato l'impianto originario

Caratteristiche architettoniche e strutturali

- **Tipologia copertura:** capanna
- **Manto di copertura:** in laterizio
- **Docce e pluviali:** in rame
- **Finitura esterna muratura:** intonaco

Informazioni sull'Edificio 5078

Unità volumetriche dell'Edificio 5078

N°	Foglio	Particella	Superficie coperta CTR (m²)	N° piani	Piani interrati	Mansarda
49723	67	534	18.77			

Caratteristiche generali

- **Tipologia rilievo:** annesso (generico)
caratteristiche architettoniche non rilevabili
- **Proprietà:** privato
- **Stato di conservazione:** sufficiente
- **Stato di utilizzo:** occupato
- **Stato di trasformazione:** nessuna



Informazioni sull'Edificio 13033

Unità volumetriche dell'Edificio 13033

N°	Foglio	Particella	Superficie coperta CTR (m ²)	N° piani	Piani interrati	Mansarda
49709	67	961	34,23			

Caratteristiche generali

- **Tipologia rilievo:** annesso (generico)
- **Proprietà:** privato
- **Stato di conservazione:** buono
- **Stato di utilizzo:** occupato
- **Stato di trasformazione:** nessuna

Caratteristiche architettoniche e strutturali

- **Tipologia copertura:** capanna
- **Manto di copertura:** in laterizio
- **Finitura esterna muratura:** intonaco

Informazioni sull'Edificio 16394

Unità volumetriche dell'Edificio 16394

N°	Foglio	Particella	Superficie coperta CTR (m ²)	N° piani	Piani interrati	Mansarda
40224	67	106	7,98			

Caratteristiche generali

- **Tipologia rilievo:** annesso - baracca
caratteristiche architettoniche non rilevabili
- **Proprietà:** privato
- **Stato di conservazione:** sufficiente
- **Stato di utilizzo:** occupato
- **Stato di trasformazione:** nessuna

Caratteristiche architettoniche e strutturali

- **Tipologia copertura:** a falda unica inclinata
- **Manto di copertura:** altro

Informazioni sull'Edificio 16395

Unità volumetriche dell'Edificio 16395

N°	Foglio	Particella	Superficie coperta CTR (m ²)	N° piani	Piani interrati	Mansarda
26817	67	106	19,16			

Caratteristiche generali

- **Tipologia rilievo:** annesso - baracca
caratteristiche architettoniche non rilevabili
- **Proprietà:** privato
- **Stato di conservazione:** sufficiente
- **Stato di utilizzo:** occupato
- **Stato di trasformazione:** nessuna

Caratteristiche architettoniche e strutturali

- **Tipologia copertura:** a falda unica inclinata
- **Manto di copertura:** altro

Informazioni sull'Edificio 16396

Unità volumetriche dell'Edificio 16396

N°	Foglio	Particella	Superficie coperta CTR (m ²)	N° piani	Piani interrati	Mansarda
25580	67	106	26,53			
26671	67	106	134,04			

Caratteristiche generali

- **Tipologia rilievo:** casa isolata su lotto di matrice rurale
- **Proprietà:** privato
- **Stato di conservazione:** sufficiente
- **Stato di utilizzo:** occupato
- **Stato di trasformazione:** trasformazione che ha alterato l'impianto originario

Caratteristiche architettoniche e strutturali

- **Tipologia copertura:** capanna
- **Manto di copertura:** in laterizio
- **Docce e pluviali:** in rame
- **Finitura esterna muratura:** intonaco



Informazioni sull'Edificio 24966

Unità volumetriche dell'Edificio 24966

N°	Foglio	Particella	Superficie coperta CTR (m ²)	N° piani	Piani interrati	Mansarda
25576	67	105	39,31			

Caratteristiche generali

- **Tipologia rilievo:** casa isolata su lotto di matrice rurale
- **Proprietà:** privato
- **Stato di conservazione:** sufficiente
- **Stato di utilizzo:** occupato
- **Stato di trasformazione:** trasformazione che ha alterato l'impianto originario

Caratteristiche architettoniche e strutturali

- **Tipologia copertura:** capanna
- **Manto di copertura:** in laterizio
- **Docce e pluviali:** in rame
- **Finitura esterna muratura:** intonaco

Informazioni sull'Edificio 24967

Unità volumetriche dell'Edificio 24967

N°	Foglio	Particella	Superficie coperta CTR (m ²)	N° piani	Piani interrati	Mansarda
39666			9,87			

Caratteristiche generali

- **Tipologia rilievo:** edificio non rilevabile



Rilievi fotografici



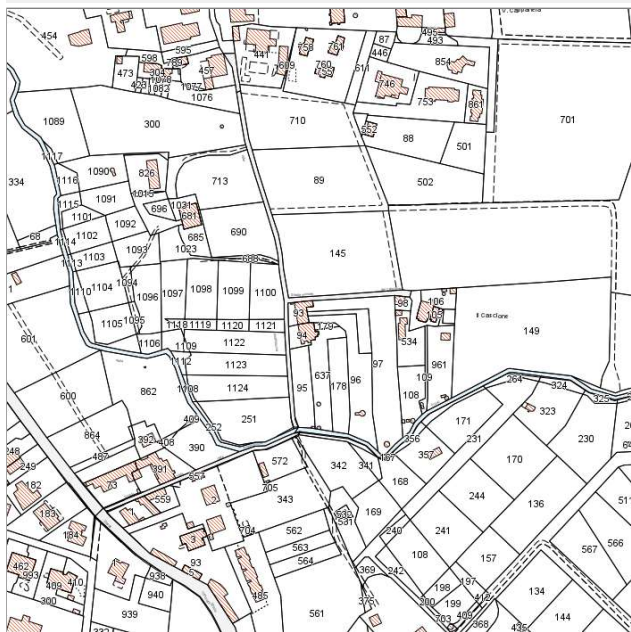
FOTO n° 1424 (pertinenza)



Report Scheda Edifici patrimonio rurale N°74

Edifici associati alla Scheda:

ID 820 ID 5840 ID 24962 ID 24963 ID 24964



Catasto (1:5000)


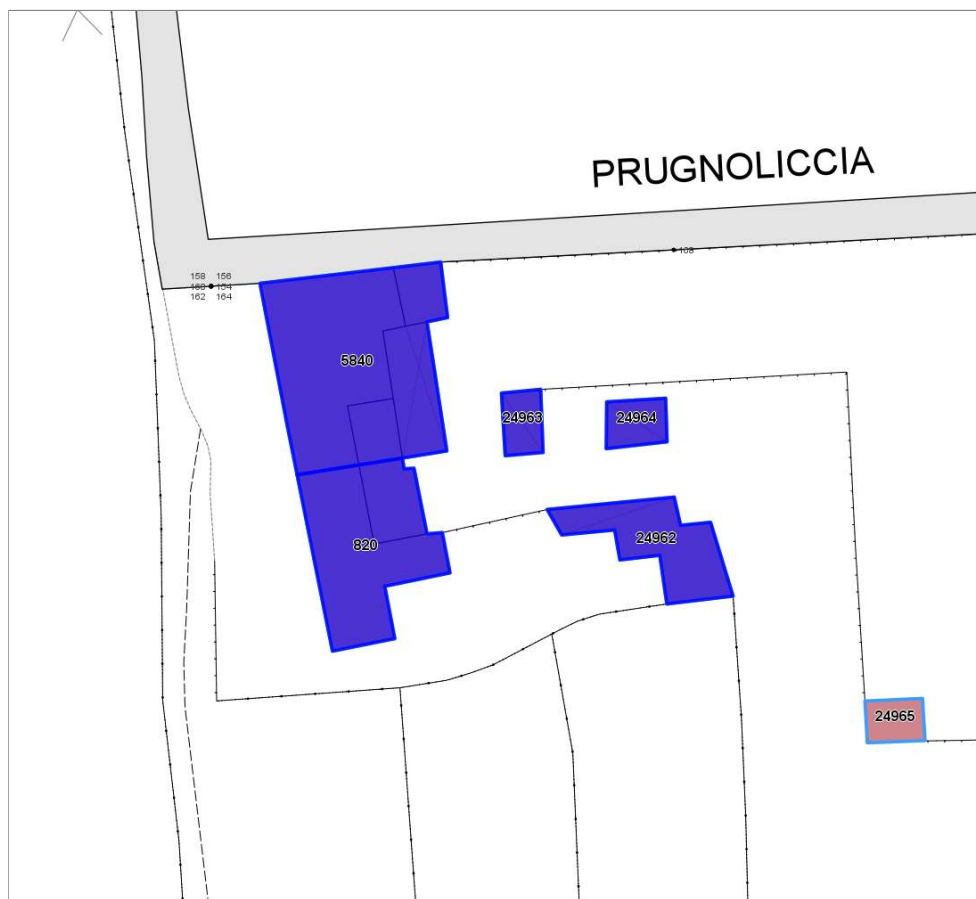


Foto aerea 2019 (1:5000)



Informazioni sulla Scheda

- **Data rilevazione** 19/07/2022
- **N° elenco** ER.08
- **Località** VIA DELLA PRUGNOLICCIA
- **Denominazione** IL CASCIONE- PRUGNOLICCIA
- **Morfologia territoriale** Pendio
- **Localizzazione territoriale** ambito rurale
- **Paesaggio culturale** oliveti|coltivi annuali|in abbandono
- **Elementi della percezione paesaggistica** assenti
- **Tipologia viabilità di accesso** strada asfaltata
- **Area di pertinenza** aia
giardino
- **Presenza di alberature di pregio** no



Informazioni sull'Edificio 820

Unità volumetriche dell'Edificio 820

N°	Foglio	Particella	Superficie coperta CTR (m ²)	N° piani	Piani interrati	Mansarda
24102	67	94	26.45			
49708	67	94	89.86			

Caratteristiche generali

- **Tipologia rilievo:** casa isolata su lotto di matrice rurale
- **Proprietà:** privato
- **Stato di conservazione:** sufficiente
- **Stato di utilizzo:** occupato
- **Stato di trasformazione:** trasformazione che ha alterato l'impianto originario

Caratteristiche architettoniche e strutturali

- **Tipologia copertura:** padiglione capanna
- **Manto di copertura:** in laterizio
- **Docce e pluviali:** in rame
- **Finitura esterna muratura:** intonaco

Informazioni sull'Edificio 5840

Unità volumetriche dell'Edificio 5840

N°	Foglio	Particella	Superficie coperta CTR (m ²)	N° piani	Piani interrati	Mansarda
24101	67	93	126.33			
26628	67	93	16.66			
45169	67	93	37.06			
49707	67	93	17.31			

Caratteristiche generali

- **Tipologia rilievo:** casa isolata su lotto di matrice rurale
- **Proprietà:** privato
- **Stato di conservazione:** buono
- **Stato di utilizzo:** occupato
- **Stato di trasformazione:** trasformazione che ha alterato l'impianto originario

Caratteristiche architettoniche e strutturali

- **Tipologia copertura:** capanna
- **Manto di copertura:** in laterizio
- **Docce e pluviali:** in rame
- **Finitura esterna muratura:** intonaco

Informazioni sull'Edificio 24962

Unità volumetriche dell'Edificio 24962

N°	Foglio	Particella	Superficie coperta CTR (m ²)	N° piani	Piani interrati	Mansarda
39651			58.64			

Caratteristiche generali

- **Tipologia rilievo:** annesso (generico)
- **Proprietà:** privato
- **Stato di conservazione:** sufficiente
- **Stato di utilizzo:** occupato
- **Stato di trasformazione:** nessuna

Caratteristiche architettoniche e strutturali

- **Tipologia copertura:** a falda unica inclinata
- **Manto di copertura:** in laterizio

Informazioni sull'Edificio 24963

Unità volumetriche dell'Edificio 24963

N°	Foglio	Particella	Superficie coperta CTR (m ²)	N° piani	Piani interrati	Mansarda
39632			15.47			

Caratteristiche generali

- **Tipologia rilievo:** edificio non rilevabile

Informazioni sull'Edificio 24964



Unità volumetriche dell'Edificio 24964

N°	Foglio	Particella	Superficie coperta CTR (m ²)	N° piani	Piani interrati	Mansarda
39645			17.2			

Caratteristiche generali

- **Tipologia rilievo:** edificio non rilevabile



Rilievi fotografici



FOTO n° 1421 (pertinenza)



FOTO n° 1422 (pertinenza)

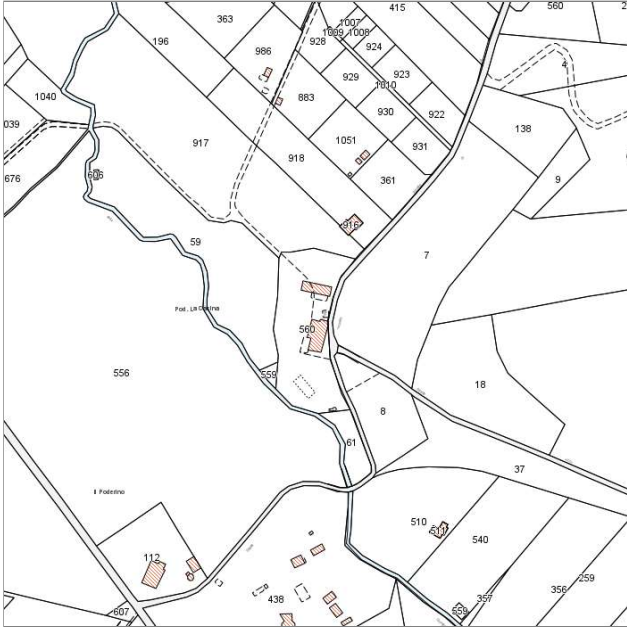




Report Scheda Edifici *patrimonio rurale* N°114

Edifici associati alla Scheda:

ID 19021 ID 19022



Catasto (1:5000)


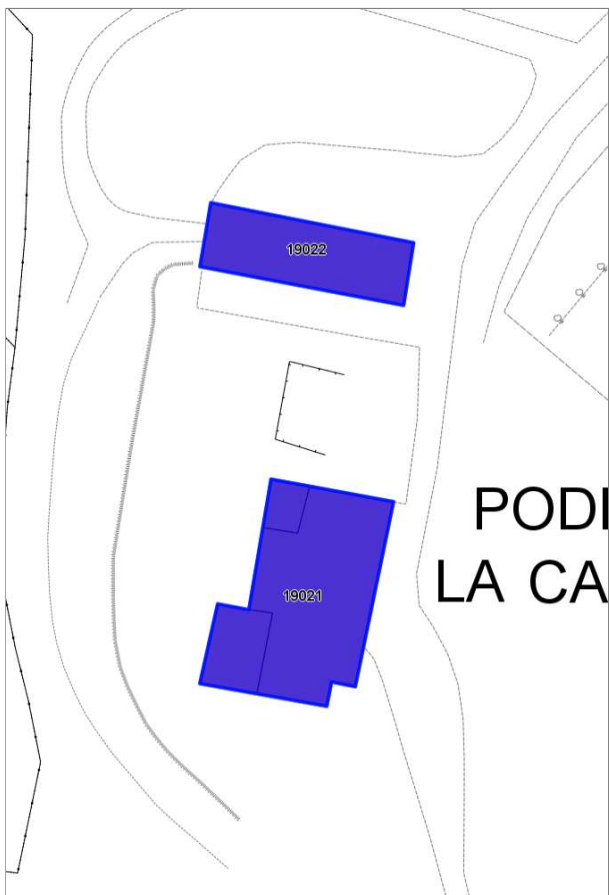


Foto aerea 2019 (1:5000)



Informazioni sulla Scheda

- **Data rilevazione** 09/08/2022
- **N° elenco** ER.09
- **Località** VIA DELLA GIORGIA
- **Denominazione** PODERE LA CASINA
- **Morfologia territoriale** Pianura
- **Localizzazione territoriale** ambito rurale
- **Paesaggio culturale** altro
- **Elementi della percezione paesaggistica** assenti
- **Tipologia viabilità di accesso** strada bianca/sterrata carrabile
- **Area di pertinenza** altro
giardino
- **Attrezzature e servizi delle aree di pertinenza** piscina
- **Presenza di alberature di pregio** si



Informazioni sull'Edificio 19021

Unità volumetriche dell'Edificio 19021

N°	Foglio	Particella	Superficie coperta CTR (m²)	N° piani	Piani interrati	Mansarda
25578	67	560	19,37			
26812	67	560	229,24			
26818	67	560	49,34			

Caratteristiche generali

- **Tipologia rilievo:** edificio di matrice rurale
- **Proprietà:** privato
- **Stato di conservazione:** buono
- **Stato di utilizzo:** occupato

Caratteristiche architettoniche e strutturali

- **Tipologia copertura:** a terrazza a falda unica inclinata capanna
- **Manto di copertura:** in laterizio
- **Finitura esterna muratura:** intonaco
- **Infissi:** in legno
- **Oscuramenti:** persiane in legno

Informazioni sull'Edificio 19022

Unità volumetriche dell'Edificio 19022

N°	Foglio	Particella	Superficie coperta CTR (m²)	N° piani	Piani interrati	Mansarda
26644	67	560	141,51			

Caratteristiche generali

- **Tipologia rilievo:** annesso (generico)
- **Proprietà:** privato
- **Stato di conservazione:** sufficiente
- **Stato di utilizzo:** occupato

Caratteristiche architettoniche e strutturali

- **Tipologia copertura:** a falda unica inclinata
- **Manto di copertura:** in laterizio



Rilievi fotografici



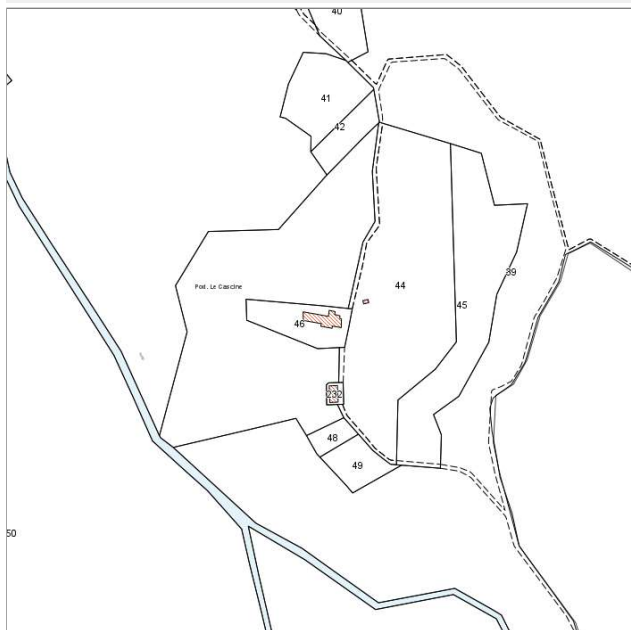
FOTO n° 1379 (pertinenza)



Report Scheda Edifici *patrimonio rurale* N°146

Edifici associati alla Scheda:

ID 2936



Catasto (1:5000)

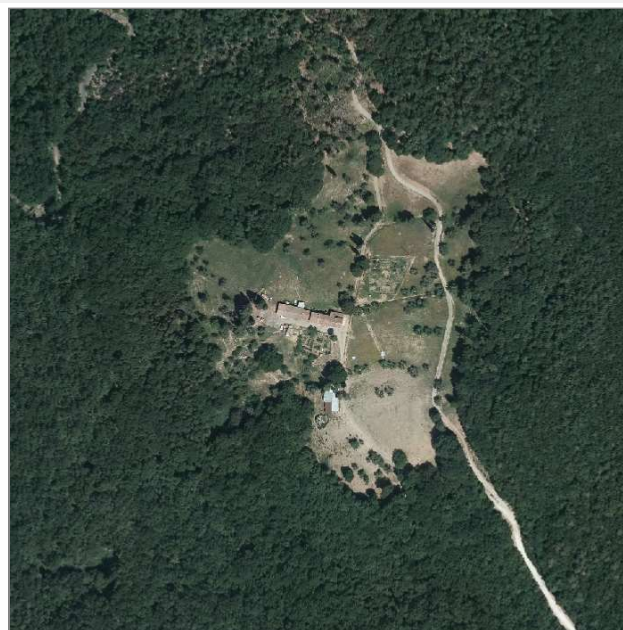
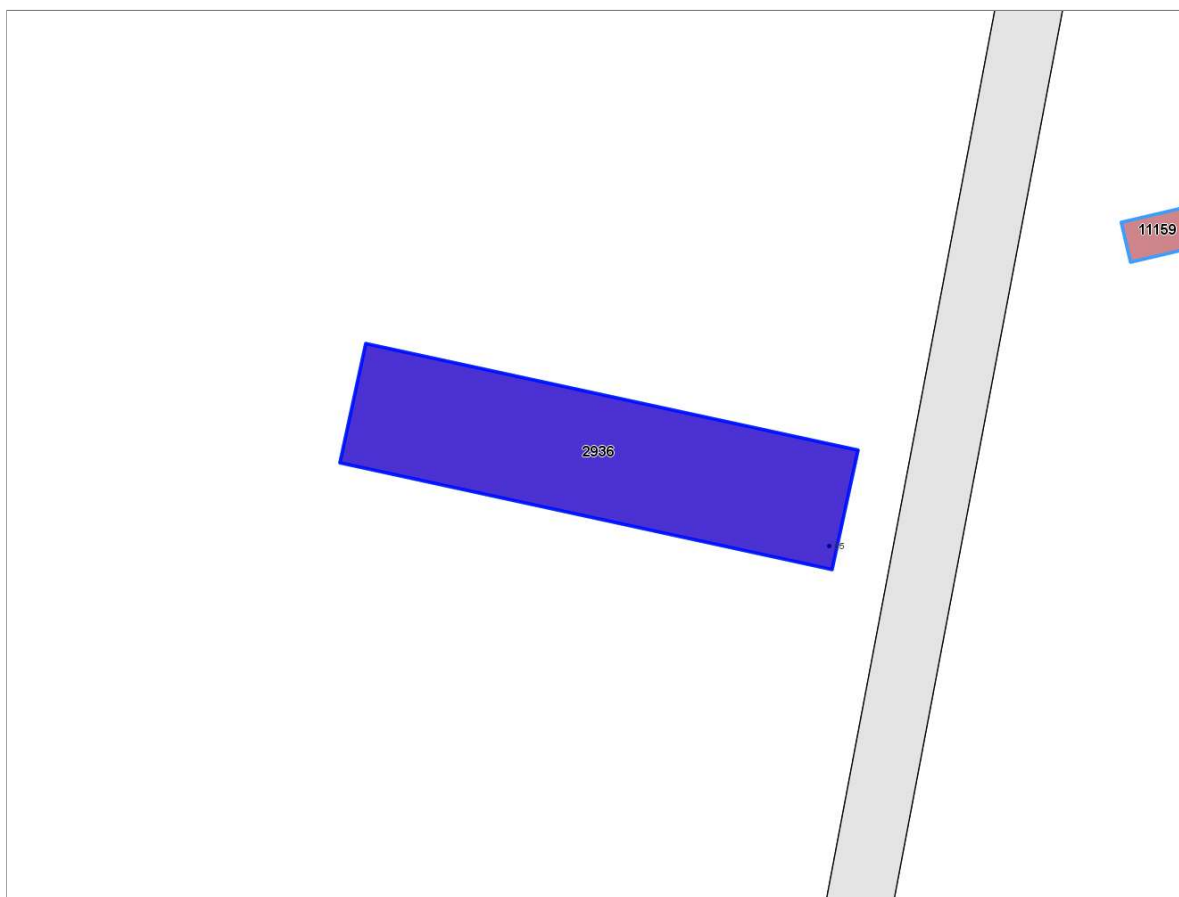


Foto aerea 2019 (1:5000)



Informazioni sulla Scheda

- **Data rilevazione** 23/01/2023
- **Non rilevabile:** EDIFICIO INTERNO AL PARCO
- **N° elenco** ER.10
- **Località** VIA DELLA SAMBUCA 55
- **Denominazione** PODERE DELLE CASINE



Informazioni sull'Edificio 2936

Unità volumetriche dell'Edificio 2936

N°	Foglio	Particella	Superficie coperta CTR (m ²)	N° piani	Piani interrati	Mansarda
47157	52	46	222.1			





Informazioni sulla Scheda

- **Data rilevazione** 03/08/2022
- **Non rilevabile:** non rilevabile senza sopralluogo
- **N° elenco** ER.11
- **Località** VALLE BENEDETTA
- **Denominazione** PODERE DI CASTELLARUCCIO
- **Morfologia territoriale** Pianura
- **Localizzazione territoriale** ambito rurale
- **Paesaggio colturale** altro
- **Tipologia viabilità di accesso** strada bianca/sterrata carrabile
- **Presenza di alberature di pregio** no



Informazioni sull'Edificio 542

Unità volumetriche dell'Edificio 542

N°	Foglio	Particella	Superficie coperta CTR (m ²)	N° piani	Piani interrati	Mansarda
47377	59	5	149.88			

Informazioni sull'Edificio 18960

Unità volumetriche dell'Edificio 18960

N°	Foglio	Particella	Superficie coperta CTR (m ²)	N° piani	Piani interrati	Mansarda
47366	59	109	158.77			

Caratteristiche generali

- **Tipologia rilievo:** annesso (generico)
- **Proprietà:** privato

Caratteristiche architettoniche e strutturali

- **Tipologia copertura:** capanna
- **Manto di copertura:** altro





Report Scheda Edifici patrimonio rurale N°54

Edifici associati alla Scheda:

ID 5023 | ID 9968 | ID 20403 | ID 20404 | ID 24600 | ID 32836 | ID 32837



Catasto (1:5000)


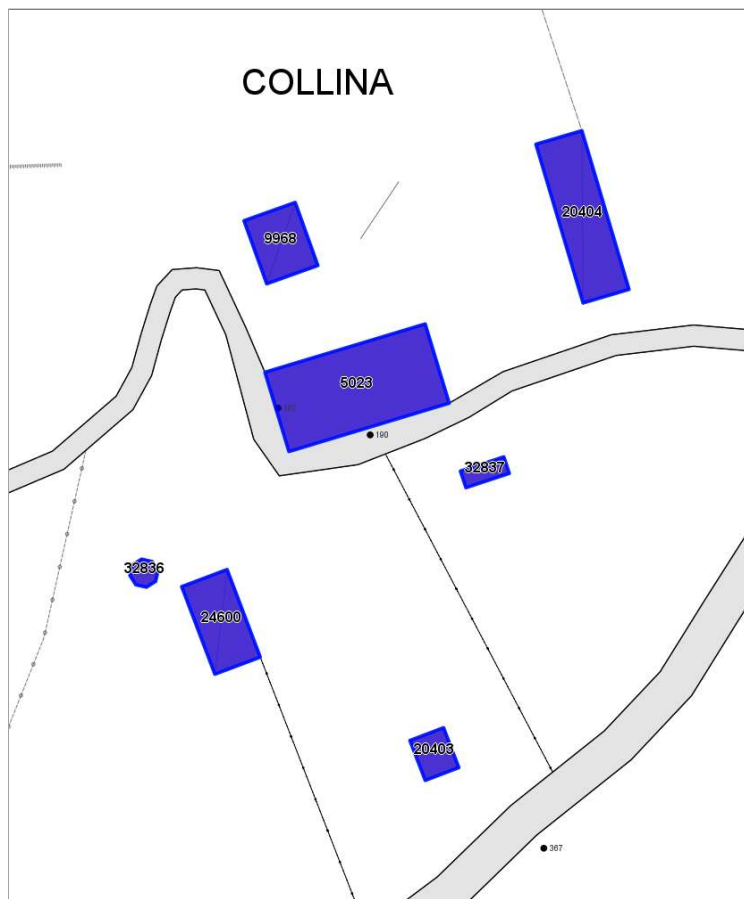


Foto aerea 2019 (1:5000)



Informazioni sulla Scheda

- **Data rilevazione** 15/07/2022
- **N° elenco** ER.12
- **Località** CASTELLACCIO
- **Denominazione** CASA COLLINA
- **Morfologia territoriale** Pendio
- **Localizzazione territoriale** ambito rurale
- **Paesaggio culturale** altro|orti|oliveti
- **Elementi della percezione paesaggistica** presenza di coni visivi
- **Tipologia viabilità di accesso** strada bianca/sterrata carrabile
- **Area di pertinenza** aia
- **Presenza di alberature di pregio** no



Informazioni sull'Edificio 5023

Unità volumetriche dell'Edificio 5023

N°	Foglio	Particella	Superficie coperta CTR (m ²)	N° piani	Piani interrati	Mansarda
47313	87	26	379.77			

Caratteristiche generali

- **Tipologia rilievo:** casa isolata su lotto di matrice rurale
- **Proprietà:** privato
- **Stato di conservazione:** buono
- **Stato di utilizzo:** occupato
- **Stato di trasformazione:** nessuna

Caratteristiche architettoniche e strutturali

- **Tipologia copertura:** capanna
- **Manto di copertura:** in laterizio
- **Finitura esterna muratura:** intonaco
- **Oscuramenti:** persiane in legno

Informazioni sull'Edificio 9968

Unità volumetriche dell'Edificio 9968

N°	Foglio	Particella	Superficie coperta CTR (m ²)	N° piani	Piani interrati	Mansarda
47567	87	342	99.7			

Caratteristiche generali

- **Tipologia rilievo:** annesso agricolo - tettoia
- **Proprietà:** privato
- **Stato di conservazione:** sufficiente
- **Stato di trasformazione:** nessuna

Caratteristiche architettoniche e strutturali

- **Tipologia copertura:** capanna
- **Manto di copertura:** altro

Informazioni sull'Edificio 20403

Unità volumetriche dell'Edificio 20403

N°	Foglio	Particella	Superficie coperta CTR (m ²)	N° piani	Piani interrati	Mansarda
50354	87	291	42.07			

Caratteristiche generali

- **Tipologia rilievo:** edificio non rilevabile
- **Proprietà:** privato

Informazioni sull'Edificio 20404

Unità volumetriche dell'Edificio 20404

N°	Foglio	Particella	Superficie coperta CTR (m ²)	N° piani	Piani interrati	Mansarda
47569	87	371	217.22			

Caratteristiche generali

- **Tipologia rilievo:** annesso - baracca annesso (generico)
- **Proprietà:** privato
- **Stato di conservazione:** sufficiente
- **Stato di utilizzo:** occupato
- **Stato di trasformazione:** nessuna

Caratteristiche architettoniche e strutturali

- **Tipologia copertura:** capanna
- **Manto di copertura:** altro in laterizio

Informazioni sull'Edificio 24600

Unità volumetriche dell'Edificio 24600

N°	Foglio	Particella	Superficie coperta CTR (m ²)	N° piani	Piani interrati	Mansarda
47564			124.4			



Caratteristiche generali

- **Tipologia rilievo:** annesso - baracca
caratteristiche architettoniche non rilevabili
- **Proprietà:** privato

Informazioni sull'Edificio 32836

Unità volumetriche dell'Edificio 32836

N°	Foglio	Particella	Superficie coperta CTR (m ²)	N° piani	Piani interrati	Mansarda
54551	87	26	15.65			

Caratteristiche generali

- **Tipologia rilievo:** annesso (generico)
- **Proprietà:** privato

Informazioni sull'Edificio 32837

Unità volumetriche dell'Edificio 32837

N°	Foglio	Particella	Superficie coperta CTR (m ²)	N° piani	Piani interrati	Mansarda
54552	87	26	21.74			

Caratteristiche generali

- **Tipologia rilievo:** edificio non rilevabile
- **Proprietà:** privato



Rilievi fotografici

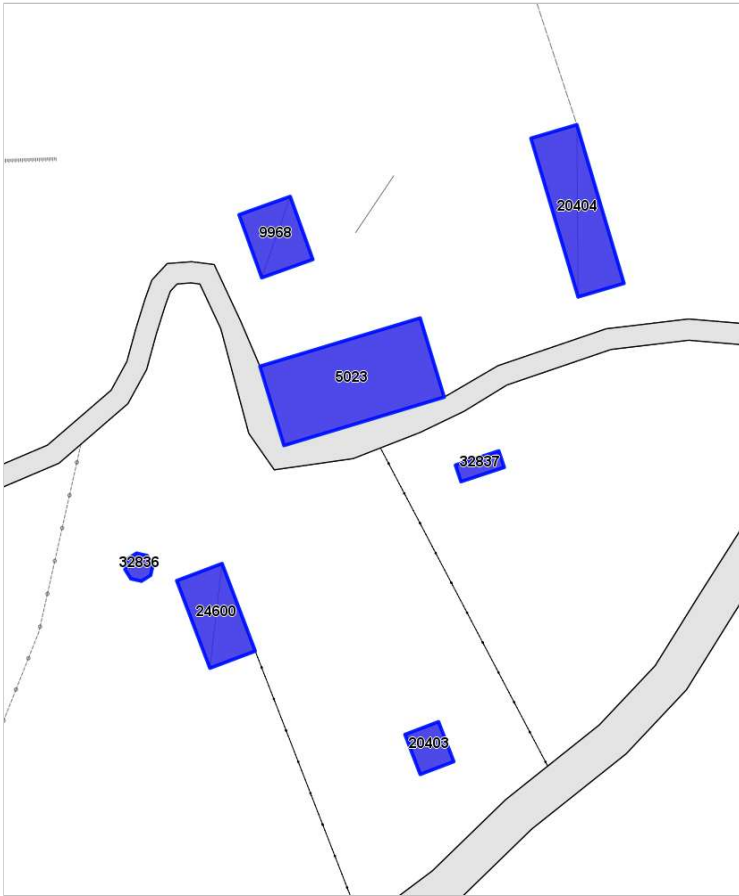


FOTO n° 1368 (pertinenza)



FOTO n° 1369 (pertinenza)





Report Scheda Edifici patrimonio rurale N°50

Edifici associati alla Scheda:

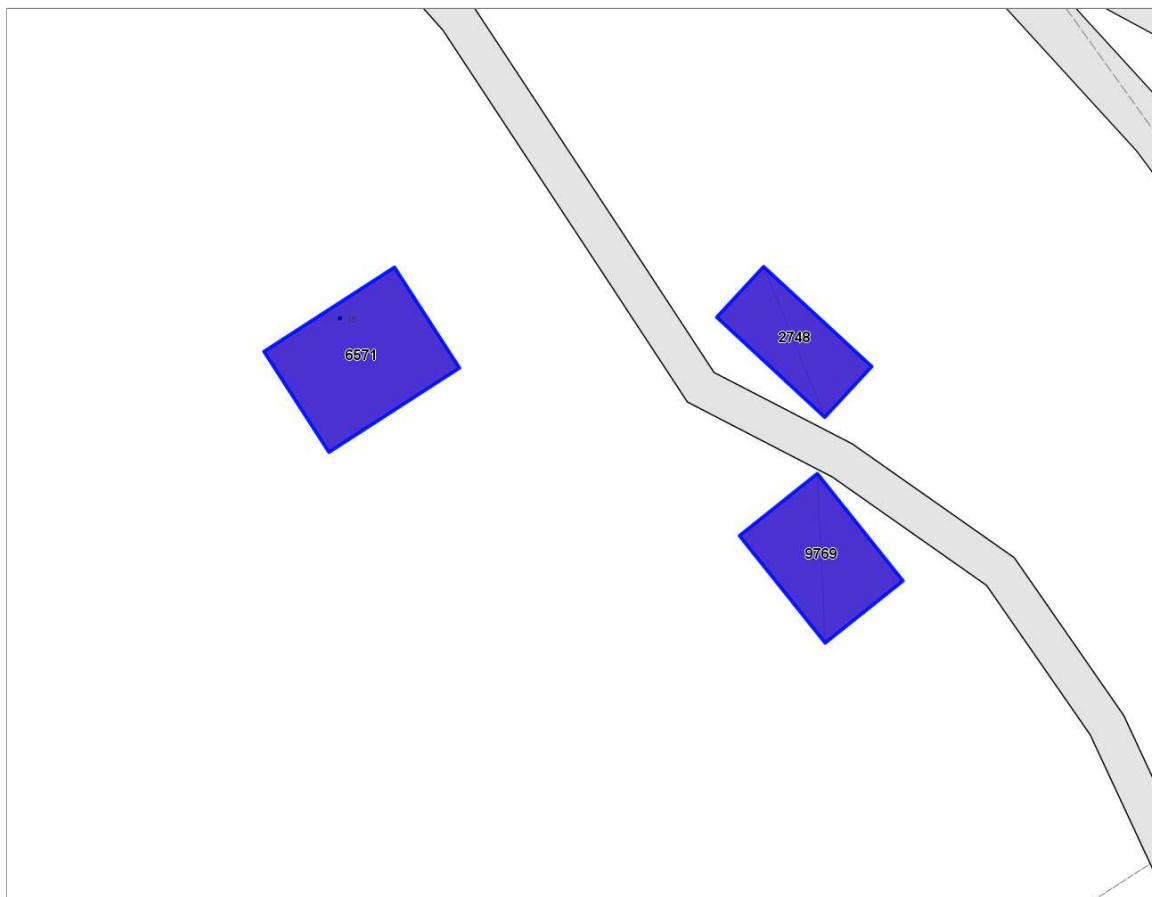
ID 2748 ID 6571 ID 9769



Catasto (1:5000)



Foto aerea 2019 (1:5000)



Informazioni sulla Scheda

- **Data rilevazione** 15/07/2022
- **N° elenco** ER.13
- **Località** IL POGGIONE
- **Denominazione** CASA DEI CORSI
- **Morfologia territoriale** Vetta/Crinale
- **Localizzazione territoriale** ambito rurale
- **Paesaggio culturale** altro|oliveti
- **Elementi della percezione paesaggistica** presenza di coni visivi
- **Tipologia viabilità di accesso** strada bianca/sterrata carrabile
- **Area di pertinenza** giardino
- **Presenza di alberature di pregio** si



Informazioni sull'Edificio 2748

Unità volumetriche dell'Edificio 2748

N°	Foglio	Particella	Superficie coperta CTR (m ²)	N° piani	Piani interrati	Mansarda
47572	90	623	61,65			

Caratteristiche generali

- **Tipologia rilievo:** annesso (generico)
- **Proprietà:** privato
- **Stato di conservazione:** buono
- **Stato di utilizzo:** occupato

Caratteristiche architettoniche e strutturali

- **Tipologia copertura:** capanna
- **Manto di copertura:** in laterizio

Informazioni sull'Edificio 6571

Unità volumetriche dell'Edificio 6571

N°	Foglio	Particella	Superficie coperta CTR (m ²)	N° piani	Piani interrati	Mansarda
47301	90	56	112,85			

Caratteristiche generali

- **Tipologia rilievo:** casa isolata su lotto di matrice rurale
- **Proprietà:** privato
- **Stato di conservazione:** buono
- **Stato di utilizzo:** occupato

Caratteristiche architettoniche e strutturali

- **Tipologia copertura:** capanna
- **Manto di copertura:** in laterizio

Informazioni sull'Edificio 9769

Unità volumetriche dell'Edificio 9769

N°	Foglio	Particella	Superficie coperta CTR (m ²)	N° piani	Piani interrati	Mansarda
47571	90	561	82,88			

Caratteristiche generali

- **Tipologia rilievo:** annesso (generico)
- **Proprietà:** privato
- **Stato di conservazione:** buono
- **Stato di utilizzo:** occupato

Caratteristiche architettoniche e strutturali

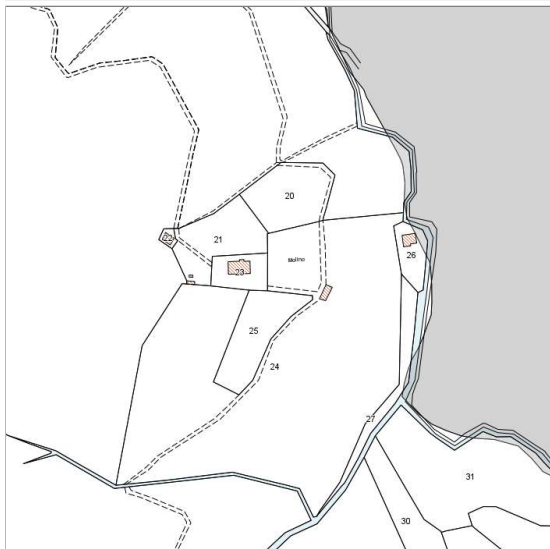
- **Tipologia copertura:** capanna
- **Manto di copertura:** in laterizio





Report Scheda Edifici *patrimonio rurale N°147*

Edifici associati alla Scheda:
ID 6170 ID 32548



Catasto (1:5000)





Foto aerea 2019 (1:5000)





Informazioni sulla Scheda

- **Data rilevazione** 23/01/2023
- **Non rilevabile:** EDIFICIO INTERNO AL PARCO
- **N° elenco** ER.14
- **Località** VIA DEL CORBOLONE
- **Denominazione** VILLA CRISTINA



Informazioni sull'Edificio 6170

Unità volumetriche dell'Edificio 6170

N°	Foglio	Particella	Superficie coperta CTR (m ²)	N° piani	Piani interrati	Mansarda
47428	52	23	222.29			

Informazioni sull'Edificio 32548

Unità volumetriche dell'Edificio 32548

N°	Foglio	Particella	Superficie coperta CTR (m ²)	N° piani	Piani interrati	Mansarda
54259	52	24	72.05			

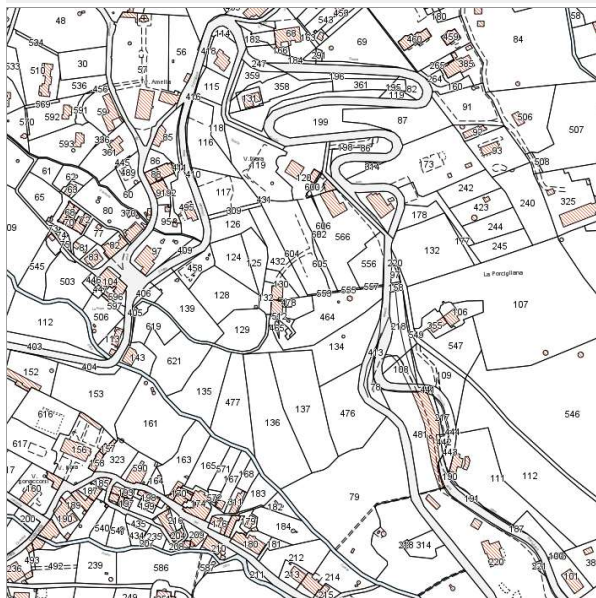




Report Scheda Edifici *patrimonio rurale N°71*

Edifici associati alla Scheda:

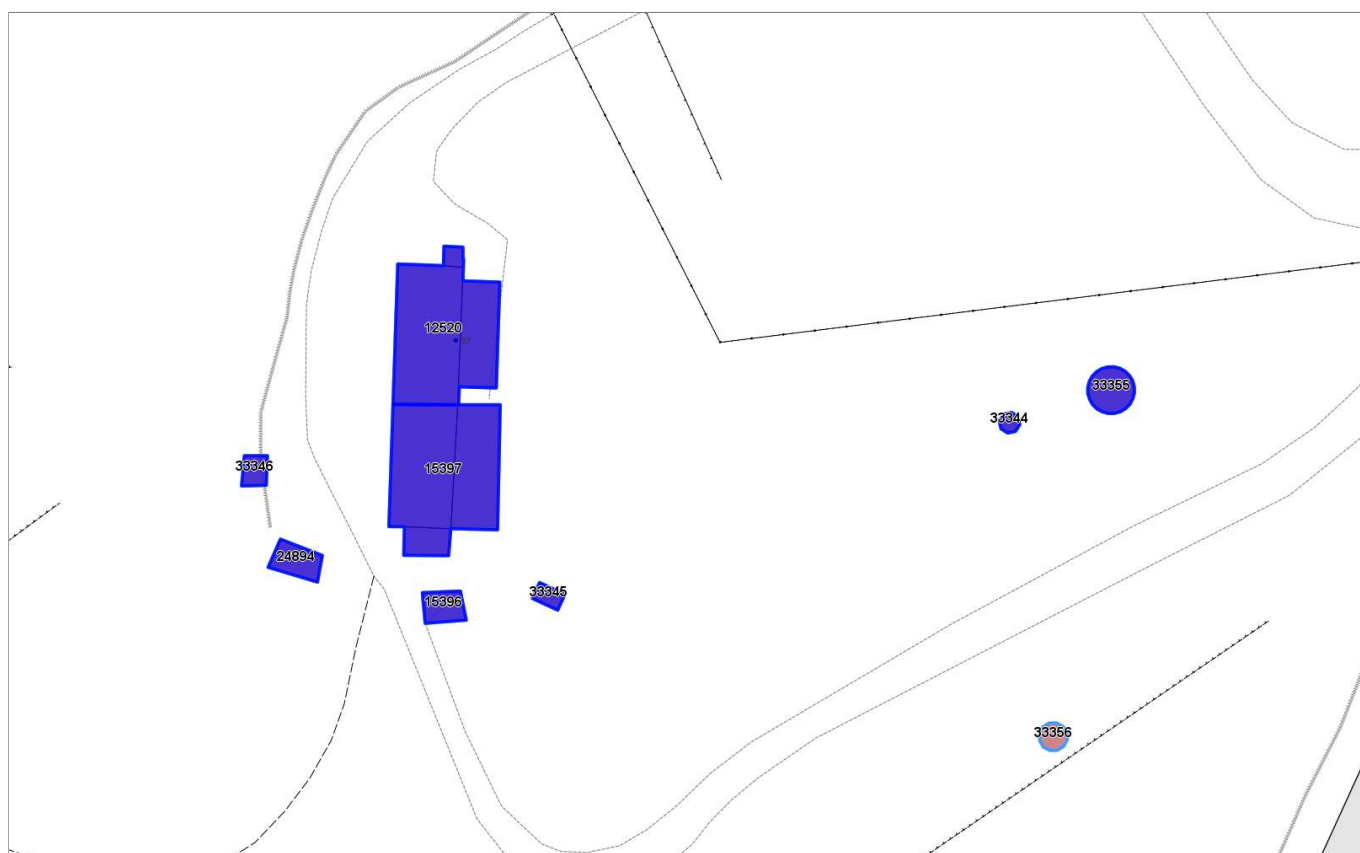
ID 12520 ID 15396 ID 15397 ID 24894 ID 33344 ID 33345 ID 33346 ID 33355



Catasto (1:5000)



Foto aerea 2019 (1:5000)



Informazioni sulla Scheda

- **Data rilevazione** 18/07/2022
- **N° elenco** ER.15
- **Località** VIA DELLA PORCIGLIANA
- **Denominazione** PORCIGLIANA
- **Morfologia territoriale** Pendio
- **Localizzazione territoriale** ambito rurale
- **Paesaggio culturale** altro
- **Elementi della percezione paesaggistica** assenti
- **Tipologia viabilità di accesso** strada asfaltata
- **Area di pertinenza** aia
giardino
- **Presenza di alberature di pregio** no



Informazioni sull'Edificio 12520

Unità volumetriche dell'Edificio 12520

N°	Foglio	Particella	Superficie coperta CTR (m ²)	N° piani	Piani interrati	Mansarda
28383	74	130	67.09			
28385	74	130	2.83			
51889	74	130	29.59			

Caratteristiche generali

- **Tipologia rilievo:** casa isolata su lotto di matrice rurale
- **Proprietà:** privato
- **Stato di conservazione:** sufficiente
- **Stato di utilizzo:** occupato

Caratteristiche architettoniche e strutturali

- **Tipologia copertura:** a falda unica inclinata capanna
- **Finitura esterna muratura:** intonaco

Informazioni sull'Edificio 15396

Unità volumetriche dell'Edificio 15396

N°	Foglio	Particella	Superficie coperta CTR (m ²)	N° piani	Piani interrati	Mansarda
40999	74	512	8.81			

Caratteristiche generali

- **Tipologia rilievo:** edificio non rilevabile

Informazioni sull'Edificio 15397

Unità volumetriche dell'Edificio 15397

N°	Foglio	Particella	Superficie coperta CTR (m ²)	N° piani	Piani interrati	Mansarda
26995	74	512	9.4			
26996	74	512	41.11			
49790	74	512	57.58			

Caratteristiche generali

- **Tipologia rilievo:** casa isolata su lotto di matrice rurale
- **Proprietà:** privato
- **Stato di conservazione:** rudere
- **Stato di utilizzo:** in abbandono

Caratteristiche architettoniche e strutturali

- **Tipologia copertura:** assente
- **Manto di copertura:** assente
- **Docce e pluviali:** assenti
- **Finitura esterna muratura:** in pietra

Informazioni sull'Edificio 24894

Unità volumetriche dell'Edificio 24894

N°	Foglio	Particella	Superficie coperta CTR (m ²)	N° piani	Piani interrati	Mansarda
40998			10.24			

Caratteristiche generali

- **Tipologia rilievo:** edificio non rilevabile

Informazioni sull'Edificio 33344

Unità volumetriche dell'Edificio 33344

N°	Foglio	Particella	Superficie coperta CTR (m ²)	N° piani	Piani interrati	Mansarda
55071	74	464	2.3			

Caratteristiche generali

- **Tipologia rilievo:** edificio non rilevabile

Informazioni sull'Edificio 33345



Unità volumetriche dell'Edificio 33345

N°	Foglio	Particella	Superficie coperta CTR (m ²)	N° piani	Piani interrati	Mansarda
55067	74	512	3.61			

Caratteristiche generali

- **Tipologia rilievo:** edificio non rilevabile

Informazioni sull'Edificio 33346

Unità volumetriche dell'Edificio 33346

N°	Foglio	Particella	Superficie coperta CTR (m ²)	N° piani	Piani interrati	Mansarda
55066	74	128	5.29			

Caratteristiche generali

- **Tipologia rilievo:** edificio non rilevabile

Informazioni sull'Edificio 33355

Unità volumetriche dell'Edificio 33355

N°	Foglio	Particella	Superficie coperta CTR (m ²)	N° piani	Piani interrati	Mansarda
55061	74	464	12.67			

Caratteristiche generali

- **Tipologia rilievo:** edificio non rilevabile



Rilievi fotografici

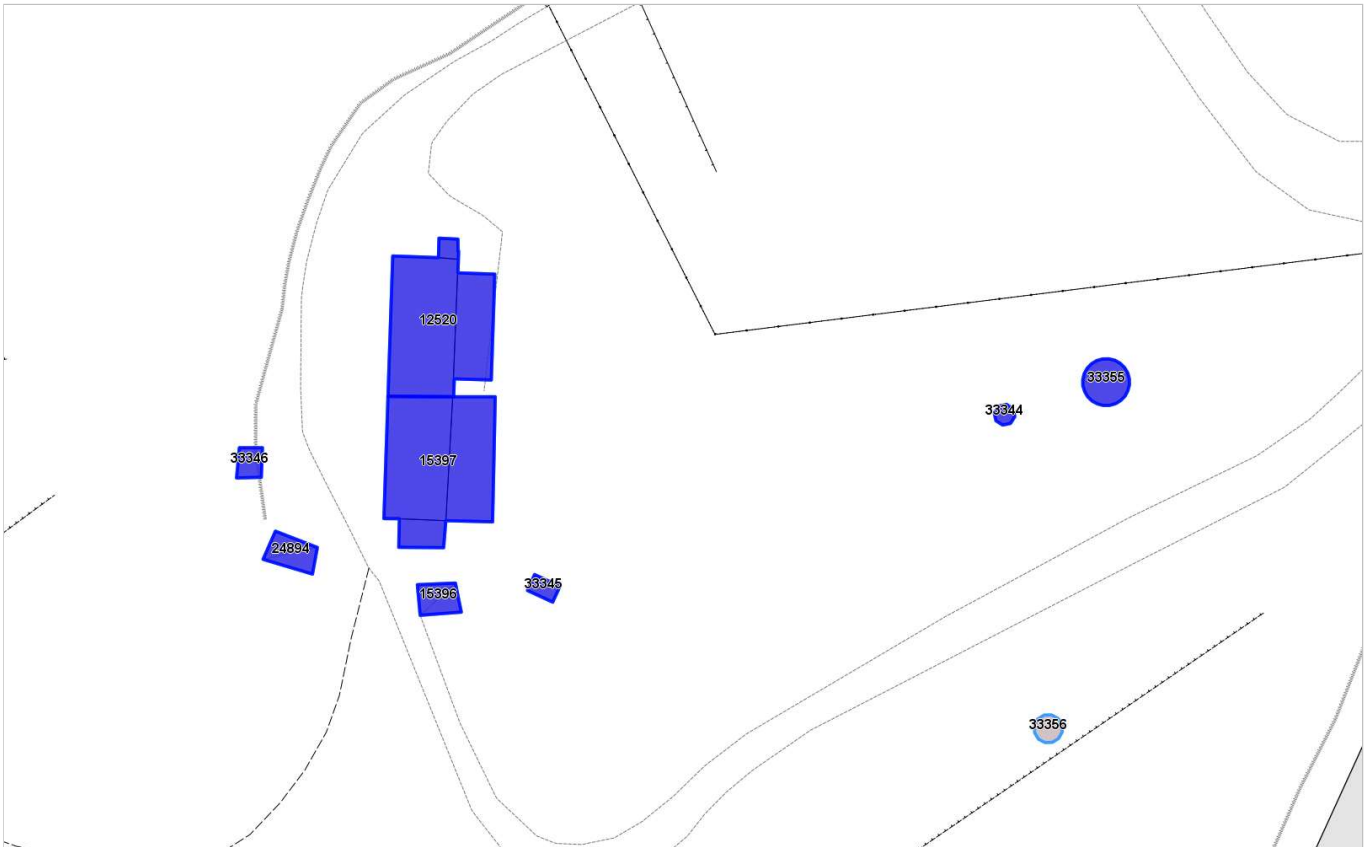


FOTO n° 1428 (pertinenza)



FOTO n° 1429 (pertinenza)





Report Scheda Edifici *patrimonio rurale N°81*

Edifici associati alla Scheda:
ID 3227



Catasto (1:5000)


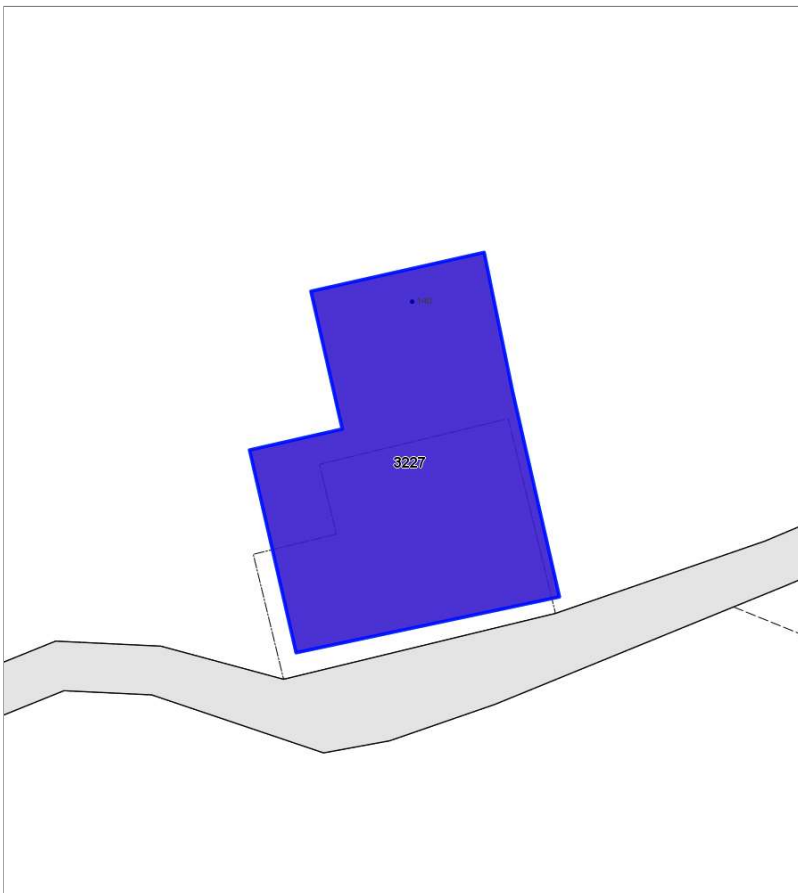


Foto aerea 2019 (1:5000)



Informazioni sulla Scheda

- **Data rilevazione** 22/07/2022
- **N° elenco** ER.16
- **Località** CASTELLACCIO
- **Denominazione** EDIFICIO RURALE 02
- **Morfologia territoriale** Vetta/Crinale
- **Localizzazione territoriale** ambito rurale
- **Paesaggio culturale** aree boscate|oliveti
- **Elementi della percezione paesaggistica** presenza di belvedere|presenza di coni visivi
- **Tipologia viabilità di accesso** strada bianca/sterrata carrabile
- **Area di pertinenza** giardino
- **Attrezzature e servizi delle aree di pertinenza** parcheggio
- **Presenza di alberature di pregio** no



Informazioni sull'Edificio 3227

Unità volumetriche dell'Edificio 3227

N°	Foglio	Particella	Superficie coperta CTR (m²)	N° piani	Piani interrati	Mansarda
49880	87	315	539.76			

Caratteristiche generali

- **Tipologia rilievo:** casa isolata su lotto di matrice rurale
- **Proprietà:** privato
- **Stato di conservazione:** buono
- **Stato di utilizzo:** occupato
- **Stato di trasformazione:** trasformazione congrua all'impianto originario

Caratteristiche architettoniche e strutturali

- **Tipologia copertura:** a falda unica inclinata capanna
- **Manto di copertura:** in laterizio
- **Docce e pluviali:** in rame
- **Gronda:** in laterizio in cemento
- **Finitura esterna muratura:** intonaco in pietra
- **Infissi:** in pvc
- **Oscuramenti:** scuri esterni
- **Presenza di elementi architettonici e decorativi esterni di pregio:** decorazioni sottogronda abbaino



Rilievi fotografici

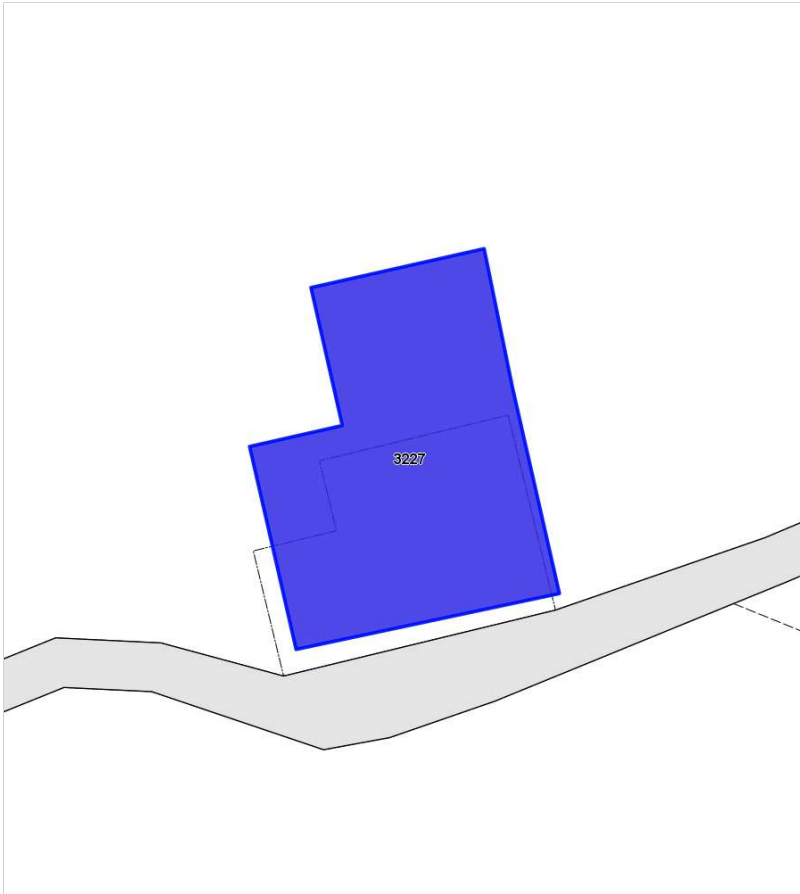


FOTO n° 1416 (pertinenza)



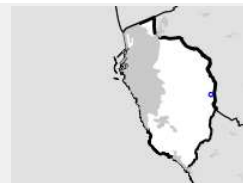
FOTO n° 1417 (pertinenza)



Report Scheda Edifici patrimonio rurale N°125

Edifici associati alla Scheda:

ID 3892 | ID 12905 | ID 12906 | ID 17357 | ID 25886 | ID 25887 | ID 32724



Catasto (1:5000)




Foto aerea 2019 (1:5000)



Informazioni sulla Scheda

- **Data rilevazione** 25/08/2022
- **Non rilevabile:** necessita di sopralluogo
- **N° elenco** ER.17
- **Località** VALLE BENEDETTA
- **Denominazione** EDIFICIO RURALE 03
- **Morfologia territoriale** Valle
- **Localizzazione territoriale** ambito rurale
- **Paesaggio culturale** aree boscate
- **Tipologia viabilità di accesso** strada bianca/sterrata carrabile



Informazioni sull'Edificio 3892

Unità volumetriche dell'Edificio 3892

N°	Foglio	Particella	Superficie coperta CTR (m ²)	N° piani	Piani interrati	Mansarda
29088	61	54	63.47			

Informazioni sull'Edificio 12905

Unità volumetriche dell'Edificio 12905

N°	Foglio	Particella	Superficie coperta CTR (m ²)	N° piani	Piani interrati	Mansarda
41435	61	56	20.36			

Informazioni sull'Edificio 12906

Unità volumetriche dell'Edificio 12906

N°	Foglio	Particella	Superficie coperta CTR (m ²)	N° piani	Piani interrati	Mansarda
29087	61	56	319.43			

Informazioni sull'Edificio 17357

Unità volumetriche dell'Edificio 17357

N°	Foglio	Particella	Superficie coperta CTR (m ²)	N° piani	Piani interrati	Mansarda
49161	61	146	59.75			

Informazioni sull'Edificio 25886

Unità volumetriche dell'Edificio 25886

N°	Foglio	Particella	Superficie coperta CTR (m ²)	N° piani	Piani interrati	Mansarda
41440			12.01			
41441			11.79			

Informazioni sull'Edificio 25887

Unità volumetriche dell'Edificio 25887

N°	Foglio	Particella	Superficie coperta CTR (m ²)	N° piani	Piani interrati	Mansarda
46549			15.8			

Informazioni sull'Edificio 32724

Unità volumetriche dell'Edificio 32724

N°	Foglio	Particella	Superficie coperta CTR (m ²)	N° piani	Piani interrati	Mansarda
54437	61	56	11.92			

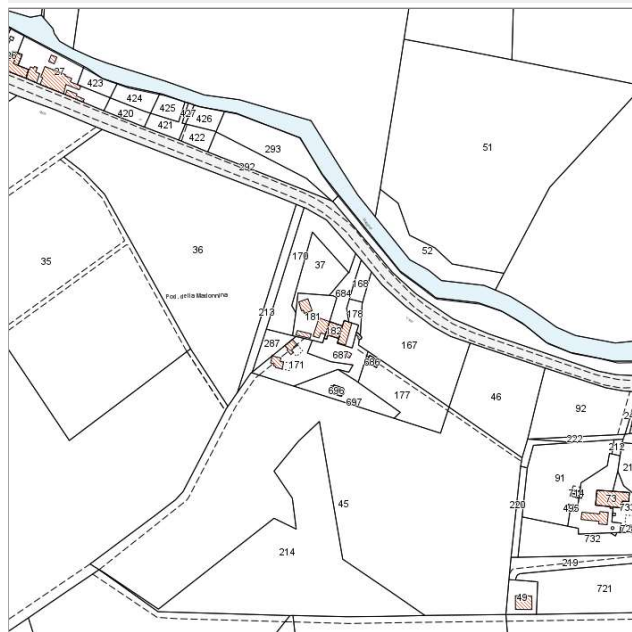




Report Scheda Edifici patrimonio rurale N°38

Edifici associati alla Scheda:

ID 4574 ID 10916 ID 11821 ID 11822 ID 11823



Catasto (1:5000)



Foto aerea 2019 (1:5000)



Informazioni sulla Scheda

- **Data rilevazione** 13/07/2022
- **Non rilevabile:** Nessuna indicazione nella cartografia
- **N° elenco** ER.18
- **Località** VIA DELLA VALLE BENEDETTA
- **Denominazione** EDIFICIO RURALE 04
- **Morfologia territoriale** Pianura
- **Localizzazione territoriale** ambito rurale
- **Paesaggio culturale** altro
- **Elementi della percezione paesaggistica** assenti
- **Tipologia viabilità di accesso** strada bianca/sterrata carrabile
- **Area di pertinenza** lastricato cementizio
- **Presenza di alberature di pregio** no



Informazioni sull'Edificio 4574

Unità volumetriche dell'Edificio 4574

N°	Foglio	Particella	Superficie coperta CTR (m ²)	N° piani	Piani interrati	Mansarda
25165	50	207	80,46			
25166	50	207	17,67			

Caratteristiche generali

- **Tipologia rilievo:** annesso (generico)
- **Proprietà:** privato
- **Stato di conservazione:** buono
- **Stato di utilizzo:** occupato

Caratteristiche architettoniche e strutturali

- **Tipologia copertura:** a falda unica inclinata
- **Manto di copertura:** in laterizio
- **Docce e pluviali:** in rame
- **Gronda:** in cemento
- **Finitura esterna muratura:** intonaco
- **Infissi:** in alluminio
in legno
- **Oscuramenti:** scuri esterni
persiane in legno

Informazioni sull'Edificio 10916

Unità volumetriche dell'Edificio 10916

N°	Foglio	Particella	Superficie coperta CTR (m ²)	N° piani	Piani interrati	Mansarda
25822	50	182	16,45			
41053	50	182	76,53			

Caratteristiche generali

- **Tipologia rilievo:** casa isolata su lotto di matrice rurale
edificio in linea
- **Proprietà:** privato
- **Stato di conservazione:** buono
- **Stato di utilizzo:** occupato

Caratteristiche architettoniche e strutturali

- **Tipologia copertura:** capanna
- **Manto di copertura:** in laterizio
- **Docce e pluviali:** in rame
- **Gronda:** in cemento
- **Finitura esterna muratura:** intonaco
- **Infissi:** in alluminio
in legno
- **Oscuramenti:** scuri esterni
persiane in legno

Informazioni sull'Edificio 11821

Unità volumetriche dell'Edificio 11821

N°	Foglio	Particella	Superficie coperta CTR (m ²)	N° piani	Piani interrati	Mansarda
25814	50	181	27,61			
45862	50	181	51,18			

Caratteristiche generali

- **Tipologia rilievo:** annesso (generico)
- **Proprietà:** privato
- **Stato di conservazione:** sufficiente
- **Stato di utilizzo:** occupato

Caratteristiche architettoniche e strutturali

- **Tipologia copertura:** a falda unica inclinata
capanna
- **Manto di copertura:** altro
in laterizio
- **Docce e pluviali:** assenti
- **Finitura esterna muratura:** intonaco
- **Infissi:** in alluminio

Informazioni sull'Edificio 11822

Unità volumetriche dell'Edificio 11822

N°	Foglio	Particella	Superficie coperta CTR (m ²)	N° piani	Piani interrati	Mansarda
38928	50	181	56,44			



Caratteristiche generali

- **Tipologia rilievo:** annesso (generico)
- **Proprietà:** privato
- **Stato di conservazione:** buono
- **Stato di utilizzo:** occupato

Caratteristiche architettoniche e strutturali

- **Tipologia copertura:** a falda unica inclinata
- **Manto di copertura:** in laterizio
- **Docce e pluviali:** assenti
- **Gronda:** altro
- **Finitura esterna muratura:** intonaco
- **Infissi:** in alluminio

Informazioni sull'Edificio 11823

Unità volumetriche dell'Edificio 11823

N°	Foglio	Particella	Superficie coperta CTR (m ²)	N° piani	Piani interrati	Mansarda
25815	50	181	21.64			
25823	50	181	90.5			

Caratteristiche generali

- **Tipologia rilievo:** casa isolata su lotto di matrice rurale edificio in linea
- **Proprietà:** privato
- **Stato di conservazione:** buono
- **Stato di utilizzo:** occupato

Caratteristiche architettoniche e strutturali

- **Tipologia copertura:** capanna
- **Manto di copertura:** in laterizio
- **Docce e pluviali:** in rame
- **Gronda:** in cemento
- **Finitura esterna muratura:** intonaco
- **Infissi:** in alluminio in legno
- **Oscurementi:** scuri esterni persiane in legno



Rilievi fotografici



FOTO n° 500 (pertinenza)



FOTO n° 501 (pertinenza)



FOTO n° 502 (pertinenza)



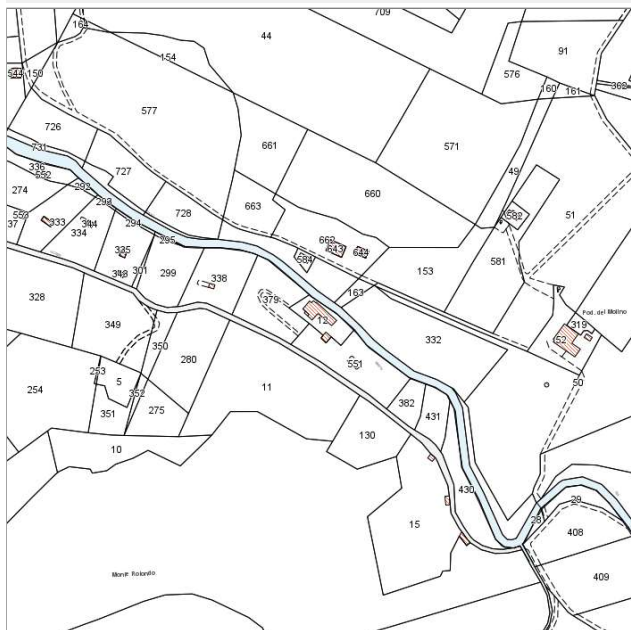
FOTO n° 503 (pertinenza)



Report Scheda Edifici *patrimonio rurale N°136*

Edifici associati alla Scheda:

ID 9000 ID 9001



Catasto (1:5000)




Foto aerea 2019 (1:5000)



Informazioni sulla Scheda

- **Data rilevazione** 15/09/2022
- **Non rilevabile:** Edificio non visibile
- **N° elenco** ER.19
- **Località** VIA DI MONTEROTONDO
- **Denominazione** EDIFICIO RURALE 05



Informazioni sull'Edificio 9000

Unità volumetriche dell'Edificio 9000

N°	Foglio	Particella	Superficie coperta CTR (m ²)	N° piani	Piani interrati	Mansarda
25848	68	12	31,86			

Caratteristiche generali

- **Tipologia rilievo:** edificio non rilevabile

Informazioni sull'Edificio 9001

Unità volumetriche dell'Edificio 9001

N°	Foglio	Particella	Superficie coperta CTR (m ²)	N° piani	Piani interrati	Mansarda
25158	68	12	32,74			
25647	68	12	142,21			
25843	68	12	11,01			

Caratteristiche generali

- **Tipologia rilievo:** edificio non rilevabile



Rilievi fotografici

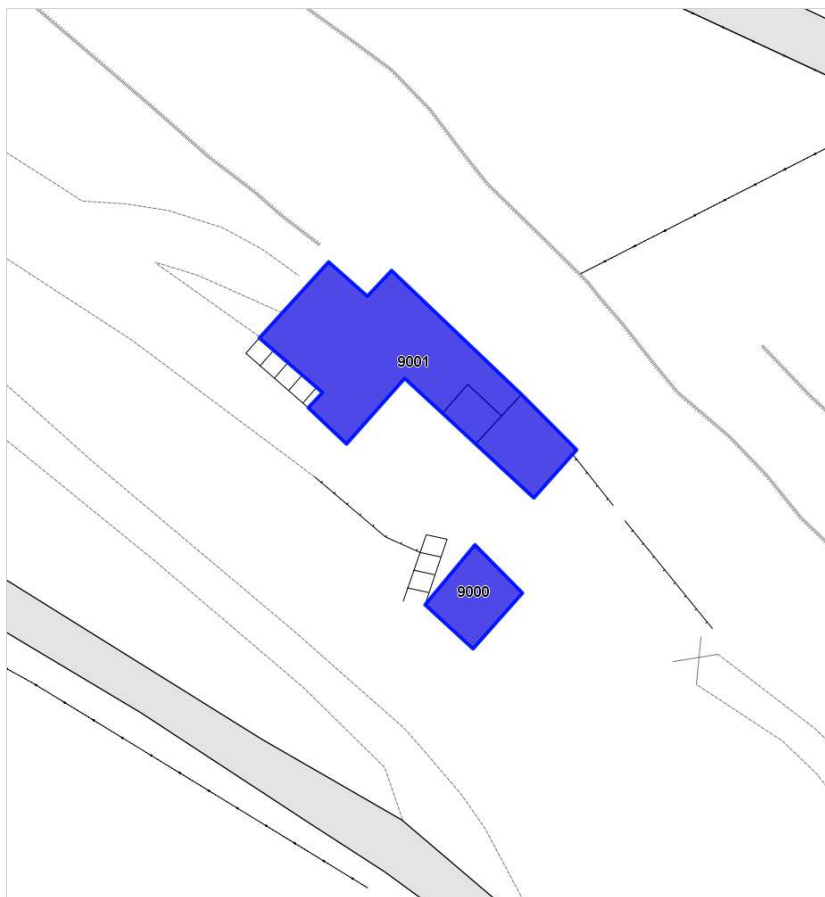
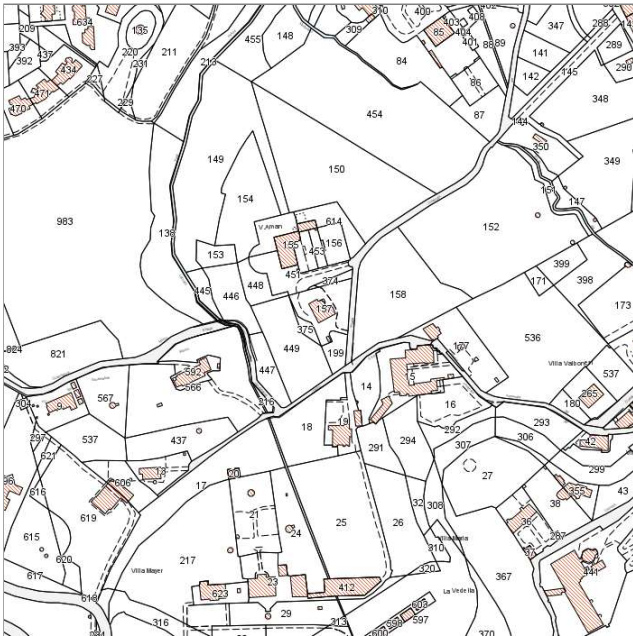


FOTO n° 1381 (pertinenza)



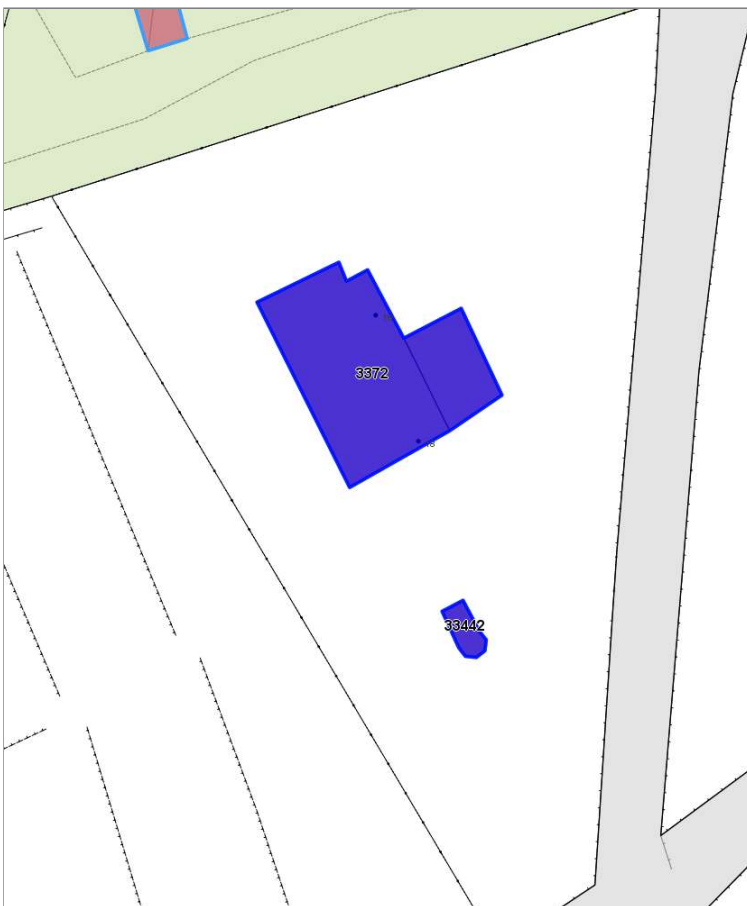
Edifici associati alla Scheda:
ID 3372 ID 33442



Catasto (1:5000)



Foto aerea 2019 (1:5000)



Informazioni sulla Scheda

- **Data rilevazione** 05/08/2022
- **N° elenco** ER.20
- **Località** VIA DEL GOVERNATORE
- **Denominazione** EDIFICIO RURALE 06
- **Morfologia territoriale** Pendio
- **Localizzazione territoriale** ambito rurale
- **Paesaggio culturale** aree boscate|oliveti
- **Elementi della percezione paesaggistica** assenti
- **Tipologia viabilità di accesso** strada asfaltata
- **Area di pertinenza** parchi
giardino
- **Presenza di alberature di pregio** no



Informazioni sull'Edificio 3372

Unità volumetriche dell'Edificio 3372

N°	Foglio	Particella	Superficie coperta CTR (m ²)	N° piani	Piani interrati	Mansarda
28133	73	157	39.65			
28134	73	157	143.1			

Caratteristiche generali

- **Tipologia rilievo:** casa isolata su lotto
- **Proprietà:** privato
- **Stato di conservazione:** sufficiente
- **Stato di utilizzo:** occupato
- **Stato di trasformazione:** nessuna

Caratteristiche architettoniche e strutturali

- **Tipologia copertura:** capanna
- **Manto di copertura:** in laterizio

Informazioni sull'Edificio 33442

Unità volumetriche dell'Edificio 33442

N°	Foglio	Particella	Superficie coperta CTR (m ²)	N° piani	Piani interrati	Mansarda
55162	73	157	8.51			

Caratteristiche generali

- **Tipologia rilievo:** edificio non rilevabile



Rilievi fotografici

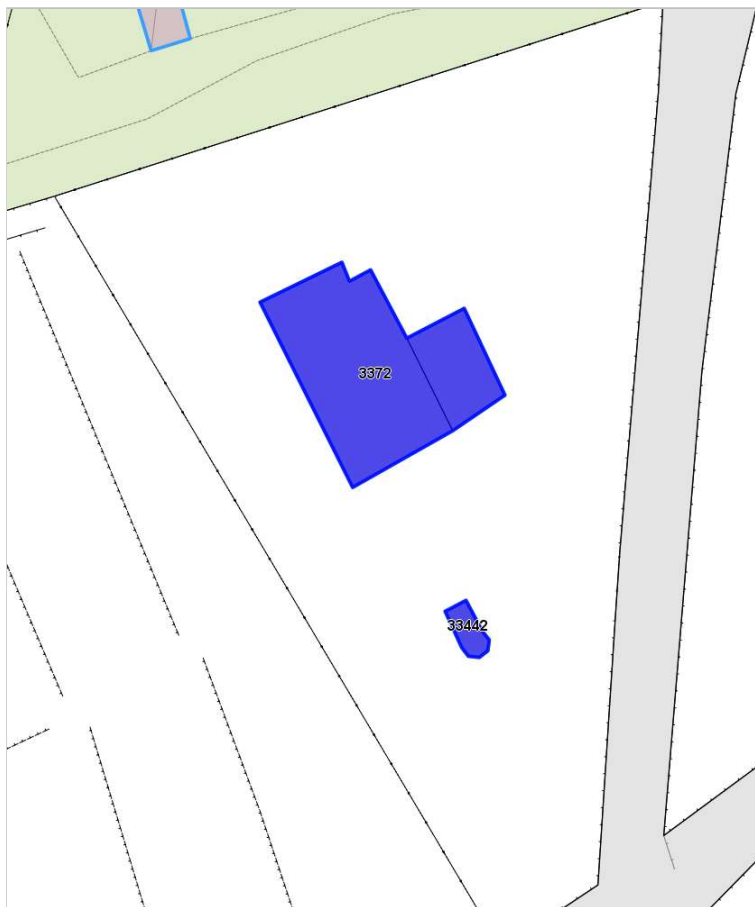


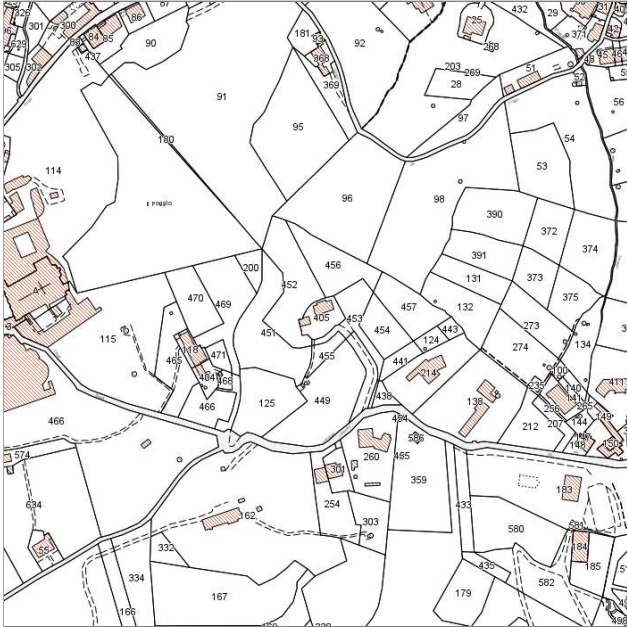
FOTO n° 1405 (pertinenza)



Report Scheda Edifici *patrimonio rurale N°137*

Edifici associati alla Scheda:

ID 14794 ID 14795



Catasto (1:5000)



Foto aerea 2019 (1:5000)



Informazioni sulla Scheda

- **Data rilevazione** 20/10/2022
- **N° elenco** ER.21
- **Località** CASTELLACCIO
- **Denominazione** EDIFICIO RURALE 07
- **Morfologia territoriale** Vetta/Crinale
- **Localizzazione territoriale** ambito rurale
- **Paesaggio culturale** aree boscate|in abbandono
- **Elementi della percezione paesaggistica** presenza di coni visivi
- **Tipologia viabilità di accesso** strada bianca/sterrata carrabile
- **Area di pertinenza** cortile
- **Presenza di alberature di pregio** si



Informazioni sull'Edificio 14794

Unità volumetriche dell'Edificio 14794

N°	Foglio	Particella	Superficie coperta CTR (m²)	N° piani	Piani interrati	Mansarda
28626	75	405	27.97			
41357	75	405	20.95			

Caratteristiche generali

- **Tipologia rilievo:** annesso - baracca
caratteristiche architettoniche non rilevabili
- **Proprietà:** privato
- **Stato di conservazione:** insufficiente
- **Stato di utilizzo:** in abbandono
- **Stato di trasformazione:** nessuna

Informazioni sull'Edificio 14795

Unità volumetriche dell'Edificio 14795

N°	Foglio	Particella	Superficie coperta CTR (m²)	N° piani	Piani interrati	Mansarda
28629	75	405	100.34			
41361	75	405	23.91			

Caratteristiche generali

- **Tipologia rilievo:** caratteristiche architettoniche non rilevabili
edificio di matrice rurale
- **Proprietà:** privato
- **Stato di conservazione:** insufficiente
- **Stato di utilizzo:** in abbandono
- **Stato di trasformazione:** nessuna

Caratteristiche architettoniche e strutturali

- **Tipologia copertura:** capanna
- **Manto di copertura:** in laterizio

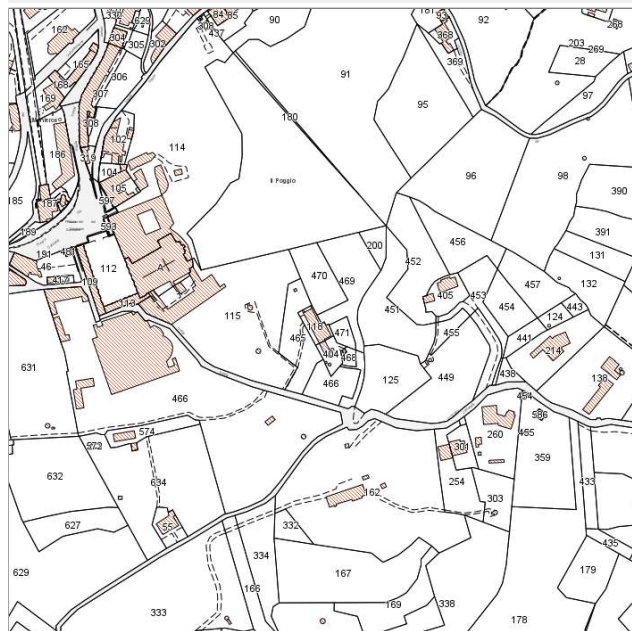




Report Scheda Edifici *patrimonio rurale N°87*

Edifici associati alla Scheda:

ID 5940 | ID 11300 | ID 11301 | ID 24715 | ID 24725 | ID 32981 | ID 32982 | ID 33205



Catasto (1:5000)



Foto aerea 2019 (1:5000)



Informazioni sulla Scheda

- **Data rilevazione** 29/07/2022
- **N° elenco** ER.22
- **Località** MONTENERO ALTO
- **Denominazione** EDIFICIO RURALE 08
- **Morfologia territoriale** Vetta/Crinale
- **Localizzazione territoriale** ambito rurale
- **Paesaggio culturale** altro|aree boscate
- **Elementi della percezione paesaggistica** presenza di coni visivi
- **Tipologia viabilità di accesso** strada bianca/sterrata carrabile
- **Area di pertinenza** cortile
- **Presenza di alberature di pregio** si



Informazioni sull'Edificio 5940

Unità volumetriche dell'Edificio 5940

N°	Foglio	Particella	Superficie coperta CTR (m ²)	N° piani	Piani interrati	Mansarda
28599	75	118	227.06			

Caratteristiche generali

- **Tipologia rilievo:** caratteristiche architettoniche non rilevabili edificio di matrice rurale
- **Proprietà:** privato
- **Stato di conservazione:** sufficiente
- **Stato di utilizzo:** occupato
- **Stato di trasformazione:** nessuna

Caratteristiche architettoniche e strutturali

- **Tipologia copertura:** capanna
- **Manto di copertura:** in laterizio
- **Oscuramenti:** persiane in legno

Informazioni sull'Edificio 11300

Unità volumetriche dell'Edificio 11300

N°	Foglio	Particella	Superficie coperta CTR (m ²)	N° piani	Piani interrati	Mansarda
41199	75	404	17.75			

Caratteristiche generali

- **Tipologia rilievo:** edificio non rilevabile
- **Proprietà:** privato

Informazioni sull'Edificio 11301

Unità volumetriche dell'Edificio 11301

N°	Foglio	Particella	Superficie coperta CTR (m ²)	N° piani	Piani interrati	Mansarda
41198	75	404	10.76			
49760	75	404	61.78			

Caratteristiche generali

- **Tipologia rilievo:** caratteristiche architettoniche non rilevabili edificio di matrice rurale
- **Proprietà:** privato
- **Stato di conservazione:** sufficiente
- **Stato di utilizzo:** occupato
- **Stato di trasformazione:** nessuna

Caratteristiche architettoniche e strutturali

- **Tipologia copertura:** capanna
- **Manto di copertura:** in laterizio
- **Oscuramenti:** persiane in legno

Informazioni sull'Edificio 24715

Unità volumetriche dell'Edificio 24715

N°	Foglio	Particella	Superficie coperta CTR (m ²)	N° piani	Piani interrati	Mansarda
41338			26.72			

Caratteristiche generali

- **Tipologia rilievo:** edificio non rilevabile
- **Proprietà:** privato

Informazioni sull'Edificio 24725

Unità volumetriche dell'Edificio 24725

N°	Foglio	Particella	Superficie coperta CTR (m ²)	N° piani	Piani interrati	Mansarda
41192			9.67			



Caratteristiche generali

- **Tipologia rilievo:** edificio non rilevabile
- **Proprietà:** privato

Informazioni sull'Edificio 32981

Unità volumetriche dell'Edificio 32981

N°	Foglio	Particella	Superficie coperta CTR (m ²)	N° piani	Piani interrati	Mansarda
54695	75	404	2.34			

Caratteristiche generali

- **Tipologia rilievo:** edificio non rilevabile
- **Proprietà:** privato

Informazioni sull'Edificio 32982

Unità volumetriche dell'Edificio 32982

N°	Foglio	Particella	Superficie coperta CTR (m ²)	N° piani	Piani interrati	Mansarda
54691	75	404	4.04			

Caratteristiche generali

- **Tipologia rilievo:** edificio non rilevabile
- **Proprietà:** privato

Informazioni sull'Edificio 33205

Unità volumetriche dell'Edificio 33205

N°	Foglio	Particella	Superficie coperta CTR (m ²)	N° piani	Piani interrati	Mansarda
54923	75	115	3.54			

Caratteristiche generali

- **Tipologia rilievo:** edificio non rilevabile
- **Proprietà:** privato



Rilievi fotografici



FOTO n° 1292 (pertinenza)



FOTO n° 1293 (pertinenza)

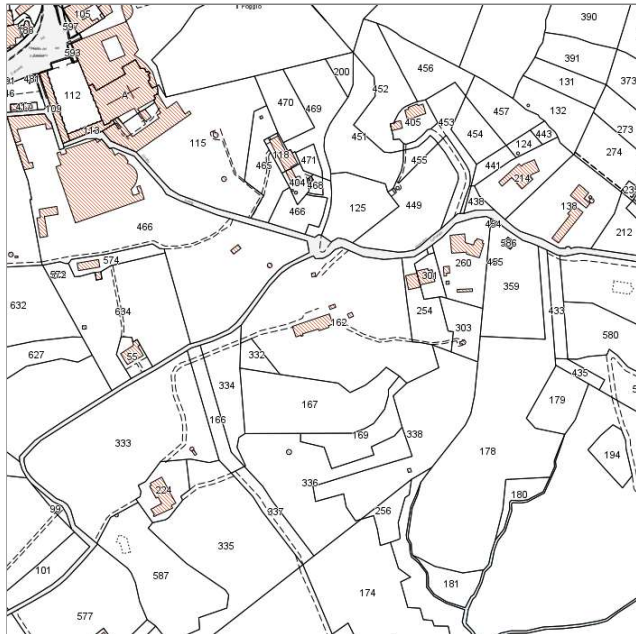




Report Scheda Edifici patrimonio rurale N°86

Edifici associati alla Scheda:

ID 16212 ID 16213 ID 16214 ID 24646 ID 24714 ID 32986



Catasto (1:5000)




Foto aerea 2019 (1:5000)



Informazioni sulla Scheda

- **Data rilevazione** 29/07/2022
- **N° elenco** ER.23
- **Località** MONTENERO ALTO
- **Denominazione** EDIFICIO RURALE 09
- **Morfologia territoriale** Vetta/Crinale
- **Localizzazione territoriale** ambito rurale
- **Paesaggio culturale** aree boscate
- **Elementi della percezione paesaggistica** presenza di belvedere|presenza di coni visivi
- **Tipologia viabilità di accesso** strada bianca/sterrata carrabile
- **Area di pertinenza** aia
cortile
- **Presenza di alberature di pregio** no



Informazioni sull'Edificio 16212

Unità volumetriche dell'Edificio 16212

N°	Foglio	Particella	Superficie coperta CTR (m ²)	N° piani	Piani interrati	Mansarda
41350	80	162	21.9			

Caratteristiche generali

- **Tipologia rilievo:** annesso - baracca
caratteristiche architettoniche non rilevabili
- **Proprietà:** privato

Informazioni sull'Edificio 16213

Unità volumetriche dell'Edificio 16213

N°	Foglio	Particella	Superficie coperta CTR (m ²)	N° piani	Piani interrati	Mansarda
41348	80	162	11.92			

Caratteristiche generali

- **Tipologia rilievo:** annesso - baracca
caratteristiche architettoniche non rilevabili
- **Proprietà:** privato

Informazioni sull'Edificio 16214

Unità volumetriche dell'Edificio 16214

N°	Foglio	Particella	Superficie coperta CTR (m ²)	N° piani	Piani interrati	Mansarda
28612	80	162	30.51			
28615	80	162	202.42			

Caratteristiche generali

- **Tipologia rilievo:** caratteristiche architettoniche non rilevabili
edificio di matrice rurale
- **Proprietà:** privato
- **Stato di conservazione:** buono
- **Stato di utilizzo:** occupato
- **Stato di trasformazione:** nessuna

Caratteristiche architettoniche e strutturali

- **Tipologia copertura:** capanna
- **Manto di copertura:** in laterizio
- **Finitura esterna muratura:** intonaco
- **Oscuramenti:** persiane in legno
- **Presenza di elementi architettonici e decorativi esterni di pregio:** corpo scala esterno

Informazioni sull'Edificio 24646

Unità volumetriche dell'Edificio 24646

N°	Foglio	Particella	Superficie coperta CTR (m ²)	N° piani	Piani interrati	Mansarda
46496			14.79			

Caratteristiche generali

- **Tipologia rilievo:** annesso - baracca
caratteristiche architettoniche non rilevabili
- **Proprietà:** privato

Informazioni sull'Edificio 24714

Unità volumetriche dell'Edificio 24714

N°	Foglio	Particella	Superficie coperta CTR (m ²)	N° piani	Piani interrati	Mansarda
41349			11.57			



Caratteristiche generali

- **Tipologia rilievo:** annesso - baracca
caratteristiche architettoniche non rilevabili
- **Proprietà:** privato

Informazioni sull'Edificio 32986

Unità volumetriche dell'Edificio 32986

N°	Foglio	Particella	Superficie coperta CTR (m ²)	N° piani	Piani interrati	Mansarda
54693	80	162	7.71			

Caratteristiche generali

- **Tipologia rilievo:** annesso - baracca
caratteristiche architettoniche non rilevabili
- **Proprietà:** privato



Rilievi fotografici

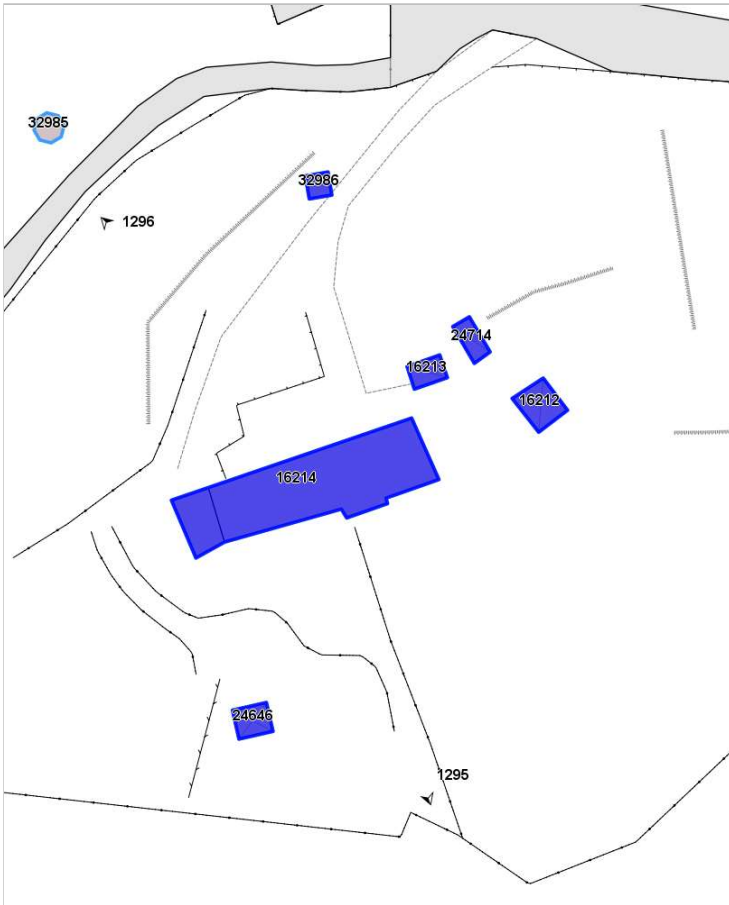


FOTO n° 1295 (pertinenza)



FOTO n° 1296 (pertinenza)

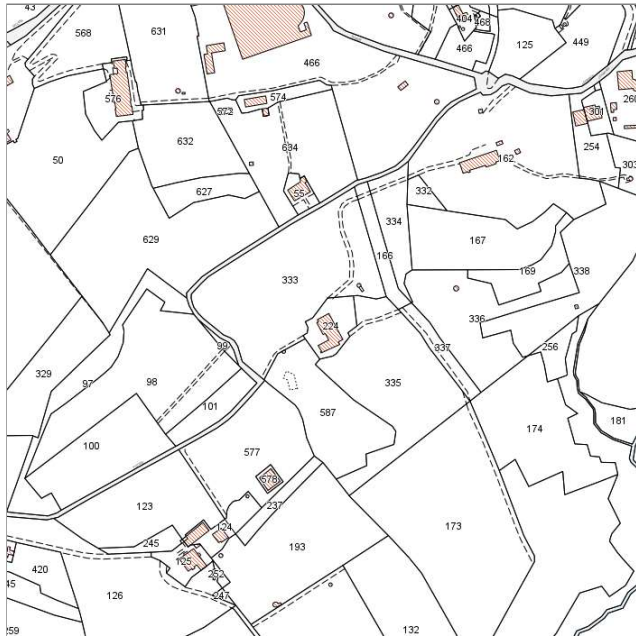




Report Scheda Edifici patrimonio rurale N°85

Edifici associati alla Scheda:

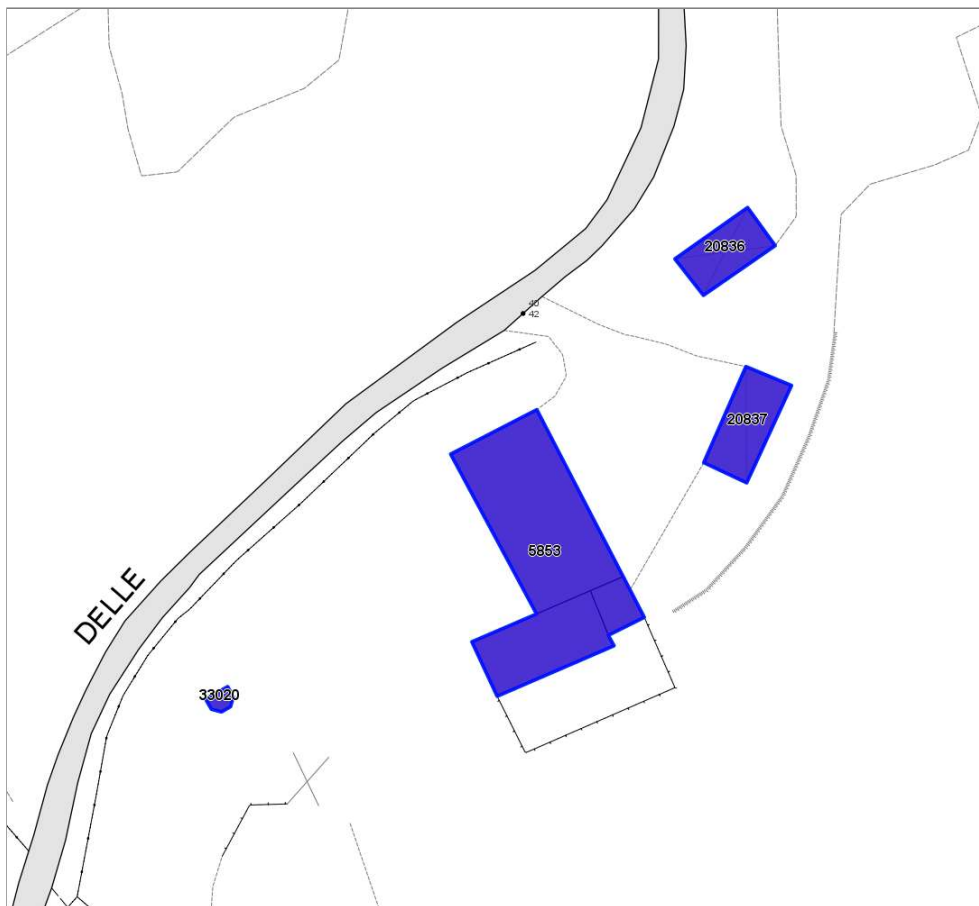
ID 5853 ID 20836 ID 20837 ID 33020



Catasto (1:5000)



Foto aerea 2019 (1:5000)



Informazioni sulla Scheda

- **Data rilevazione** 29/07/2022
- **N° elenco** ER.24
- **Località** MONTENERO ALTO
- **Denominazione** EDIFICO RURALE 10
- **Morfologia territoriale** Vetta/Crinale
- **Localizzazione territoriale** ambito rurale
- **Paesaggio culturale** aree boscate|oliveti
- **Elementi della percezione paesaggistica** presenza di belvedere|presenza di coni visivi
- **Tipologia viabilità di accesso** viale alberato|strada bianca/sterrata carrabile
- **Area di pertinenza** giardino
- **Attrezzature e servizi delle aree di pertinenza** piscina
- **Presenza di alberature di pregio** si



Informazioni sull'Edificio 5853

Unità volumetriche dell'Edificio 5853

N°	Foglio	Particella	Superficie coperta CTR (m ²)	N° piani	Piani interrati	Mansarda
28583	80	224	18.13			
28584	80	224	179.55			
28585	80	224	77.89			

Caratteristiche generali

- **Tipologia rilievo:** caratteristiche architettoniche non rilevabili
edificio di matrice rurale
- **Proprietà:** privato
- **Stato di conservazione:** buono
- **Stato di utilizzo:** occupato
- **Stato di trasformazione:** nessuna

Caratteristiche architettoniche e strutturali

- **Tipologia copertura:** capanna
- **Manto di copertura:** in laterizio
- **Finitura esterna muratura:** intonaco
- **Oscuramenti:** persiane in legno

Informazioni sull'Edificio 20836

Unità volumetriche dell'Edificio 20836

N°	Foglio	Particella	Superficie coperta CTR (m ²)	N° piani	Piani interrati	Mansarda
46489			41.86			

Caratteristiche generali

- **Tipologia rilievo:** annesso (generico)
caratteristiche architettoniche non rilevabili
- **Proprietà:** privato

Informazioni sull'Edificio 20837

Unità volumetriche dell'Edificio 20837

N°	Foglio	Particella	Superficie coperta CTR (m ²)	N° piani	Piani interrati	Mansarda
41176			52.26			

Caratteristiche generali

- **Tipologia rilievo:** edificio non rilevabile

Informazioni sull'Edificio 33020

Unità volumetriche dell'Edificio 33020

N°	Foglio	Particella	Superficie coperta CTR (m ²)	N° piani	Piani interrati	Mansarda
54733	80	587	4.34			

Caratteristiche generali

- **Tipologia rilievo:** edificio non rilevabile



Rilievi fotografici

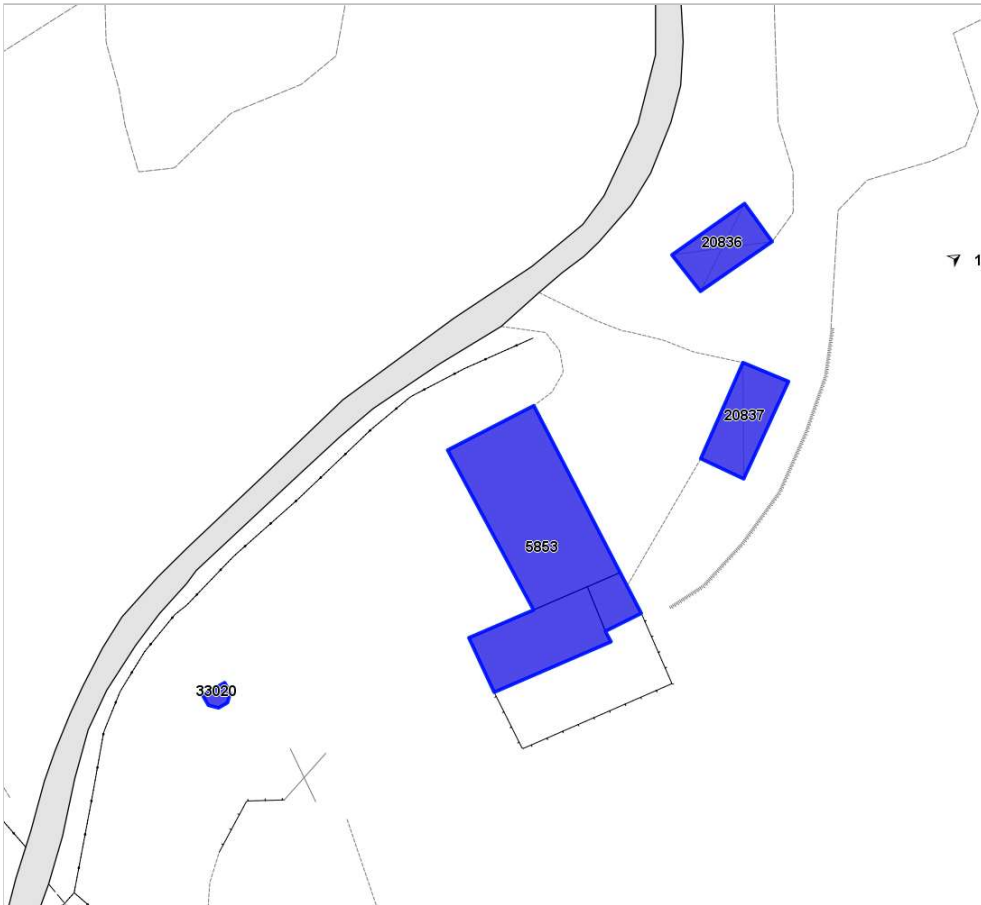


FOTO n° 1297 (pertinenza)



Report Scheda Edifici *patrimonio rurale N°80*

Edifici associati alla Scheda:

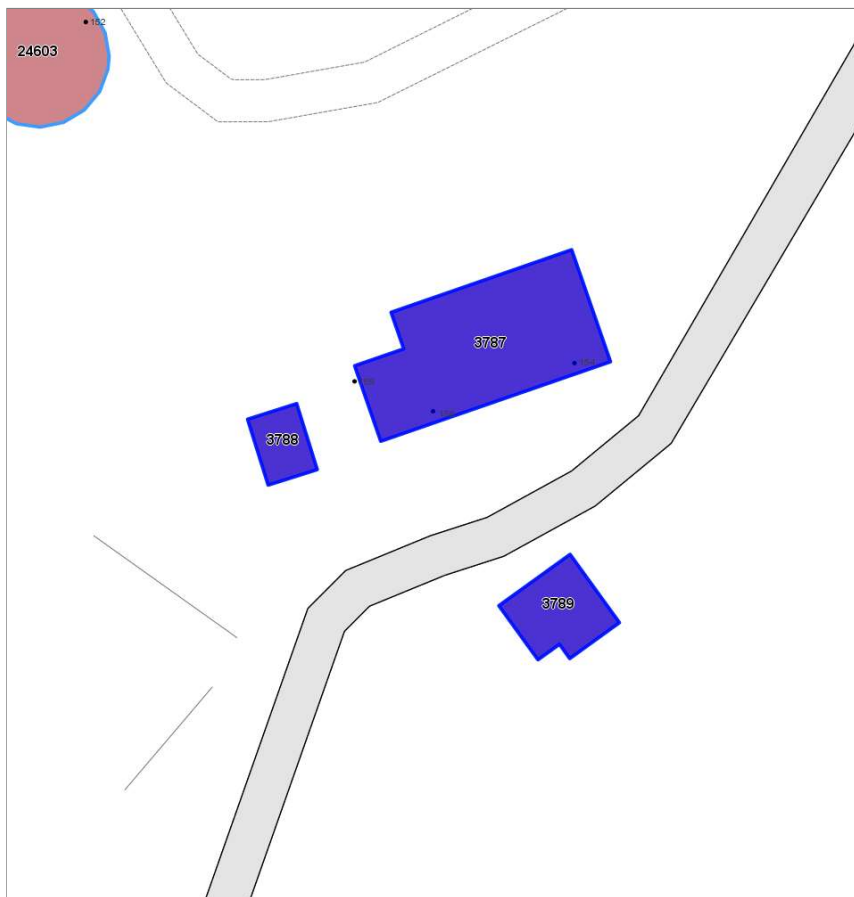
ID 3787 ID 3788 ID 3789



Catasto (1:5000)



Foto aerea 2019 (1:5000)



Informazioni sulla Scheda

- **Data rilevazione** 22/07/2022
- **N° elenco** ER.25
- **Località** CASTELLACCIO
- **Denominazione** CASE PINARELLI
- **Morfologia territoriale** Vetta/Crinale
- **Localizzazione territoriale** ambito rurale
- **Paesaggio culturale** altro|in abbandono
- **Elementi della percezione paesaggistica** presenza di coni visivi
- **Tipologia viabilità di accesso** strada asfaltata
- **Area di pertinenza** giardino
- **Presenza di alberature di pregio** si



Informazioni sull'Edificio 3787

Unità volumetriche dell'Edificio 3787

N°	Foglio	Particella	Superficie coperta CTR (m ²)	N° piani	Piani interrati	Mansarda
47328	87	327	185.39			

Caratteristiche generali

- **Tipologia rilievo:** casa isolata su lotto di matrice rurale
- **Proprietà:** privato
- **Stato di conservazione:** buono
- **Stato di utilizzo:** occupato
- **Stato di trasformazione:** trasformazione congrua all'impianto originario

Caratteristiche architettoniche e strutturali

- **Tipologia copertura:** capanna
- **Manto di copertura:** in laterizio
- **Docce e pluviali:** in rame
- **Gronda:** in cemento
- **Finitura esterna muratura:** intonaco
- **Infissi:** in legno
- **Oscuramenti:** persiane in legno

Informazioni sull'Edificio 3788

Unità volumetriche dell'Edificio 3788

N°	Foglio	Particella	Superficie coperta CTR (m ²)	N° piani	Piani interrati	Mansarda
49854	87	327	24.59			

Caratteristiche generali

- **Tipologia rilievo:** edificio di matrice rurale
- **Proprietà:** privato
- **Stato di conservazione:** buono
- **Stato di utilizzo:** occupato
- **Stato di trasformazione:** nessuna

Caratteristiche architettoniche e strutturali

- **Tipologia copertura:** capanna
- **Manto di copertura:** in laterizio
- **Gronda:** in cemento
- **Finitura esterna muratura:** intonaco
- **Oscuramenti:** persiane in legno

Informazioni sull'Edificio 3789

Unità volumetriche dell'Edificio 3789

N°	Foglio	Particella	Superficie coperta CTR (m ²)	N° piani	Piani interrati	Mansarda
49852	87	327	47.95			

Caratteristiche generali

- **Tipologia rilievo:** edificio di matrice rurale
- **Proprietà:** privato
- **Stato di conservazione:** buono
- **Stato di utilizzo:** occupato
- **Stato di trasformazione:** nessuna

Caratteristiche architettoniche e strutturali

- **Tipologia copertura:** capanna
- **Manto di copertura:** in laterizio
- **Gronda:** in cemento
- **Finitura esterna muratura:** intonaco
- **Oscuramenti:** persiane in legno



Rilievi fotografici

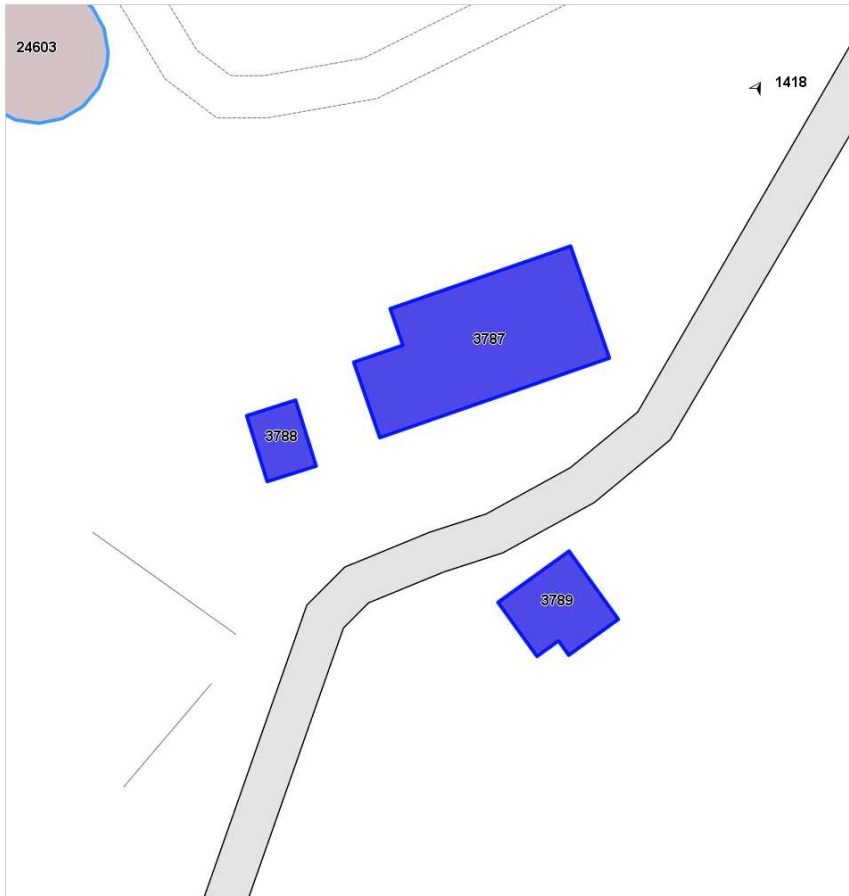


FOTO n° 1418 (pertinenza)



Report Scheda Edifici patrimonio rurale N°61

Edifici associati alla Scheda:

ID 1644 ID 2646 ID 2720 ID 3527 ID 5031 ID 6259 ID 8378 ID 12621 ID 14655 ID 16154 ID 18778 ID 18831 ID 19220 ID 20468 ID 20474 ID 20475 ID 20478 ID 20482 ID 20483 ID 20484 ID 20541 ID 20553 ID 20554 ID 32904



Catasto (1:5000)



Foto aerea 2019 (1:5000)



Informazioni sulla Scheda

- **Data rilevazione** 15/07/2022
- **N° elenco** ER.26
- **Località** EVANGELISTI
- **Denominazione** CASA EVANGELISTI
- **Morfologia territoriale** Valle
- **Localizzazione territoriale** ambito rurale
- **Paesaggio culturale** altro|coltivi annuali
- **Elementi della percezione paesaggistica** presenza di con visivi
- **Tipologia viabilità di accesso** strada asfaltata
- **Area di pertinenza** altro
cortile
- **Presenza di alberature di pregio** si



Informazioni sull'Edificio 1644

Unità volumetriche dell'Edificio 1644

N°	Foglio	Particella	Superficie coperta CTR (m ²)	N° piani	Piani interrati	Mansarda
47320	81	465	79.33			

Caratteristiche generali

- **Tipologia rilievo:** edificio non rilevabile

Informazioni sull'Edificio 2646

Unità volumetriche dell'Edificio 2646

N°	Foglio	Particella	Superficie coperta CTR (m ²)	N° piani	Piani interrati	Mansarda
49876	81	250	44.08			

Caratteristiche generali

- **Tipologia rilievo:** annesso (generico)
- **Proprietà:** privato
- **Stato di conservazione:** sufficiente
- **Stato di utilizzo:** occupato
- **Stato di trasformazione:** trasformazione congrua all'impianto originario

Caratteristiche architettoniche e strutturali

- **Tipologia copertura:** a falda unica inclinata
- **Manto di copertura:** altro
- **Docce e pluviali:** in rame
- **Gronda:** altro
- **Finitura esterna muratura:** intonaco

Informazioni sull'Edificio 2720

Unità volumetriche dell'Edificio 2720

N°	Foglio	Particella	Superficie coperta CTR (m ²)	N° piani	Piani interrati	Mansarda
49878	81	156	65.82			

Caratteristiche generali

- **Tipologia rilievo:** casa isolata su lotto di matrice rurale
- **Proprietà:** privato
- **Stato di conservazione:** buono
- **Stato di trasformazione:** trasformazione congrua all'impianto originario

Caratteristiche architettoniche e strutturali

- **Tipologia copertura:** capanna
- **Manto di copertura:** in laterizio
- **Docce e pluviali:** in rame
- **Gronda:** in cemento
- **Finitura esterna muratura:** intonaco
- **Infissi:** in pvc in legno
- **Oscuramenti:** avvolgibili persiane in legno
- **Presenza di elementi architettonici e decorativi esterni di pregio:** riquadrature aperture

Informazioni sull'Edificio 3527

Unità volumetriche dell'Edificio 3527

N°	Foglio	Particella	Superficie coperta CTR (m ²)	N° piani	Piani interrati	Mansarda
49871	81	155	44.29			

Caratteristiche generali

- **Tipologia rilievo:** annesso (generico)
- **Proprietà:** privato
- **Stato di conservazione:** sufficiente
- **Stato di utilizzo:** occupato
- **Stato di trasformazione:** trasformazione congrua all'impianto originario

Caratteristiche architettoniche e strutturali

- **Tipologia copertura:** capanna
- **Manto di copertura:** in laterizio
- **Finitura esterna muratura:** intonaco
- **Infissi:** altro in legno

Informazioni sull'Edificio 5031



Unità volumetriche dell'Edificio 5031

N°	Foglio	Particella	Superficie coperta CTR (m ²)	N° piani	Piani interrati	Mansarda
47324	81	162	122.31			

Caratteristiche generali

- **Tipologia rilievo:** casa isolata su lotto di matrice rurale
- **Proprietà:** privato
- **Stato di conservazione:** buono

Caratteristiche architettoniche e strutturali

- **Tipologia copertura:** capanna
- **Manto di copertura:** in laterizio
- **Docce e pluviali:** in rame
- **Gronda:** in cemento
- **Finitura esterna muratura:** intonaco
- **Infissi:** in pvc
in legno
- **Oscurementi:** avvolgibili
persiane in alluminio ferro
persiane in legno
- **Presenza di elementi architettonici e decorativi esterni di pregio:** riquadrature aperture

Informazioni sull'Edificio 6259

Unità volumetriche dell'Edificio 6259

N°	Foglio	Particella	Superficie coperta CTR (m ²)	N° piani	Piani interrati	Mansarda
49873	81	692	26.91			

Caratteristiche generali

- **Tipologia rilievo:** annesso (generico)
- **Proprietà:** privato
- **Stato di conservazione:** sufficiente
- **Stato di utilizzo:** occupato
- **Stato di trasformazione:** trasformazione congrua all'impianto originario

Caratteristiche architettoniche e strutturali

- **Tipologia copertura:** altro
capanna
- **Manto di copertura:** altro
in laterizio
- **Finitura esterna muratura:** altro
intonaco

Informazioni sull'Edificio 8378

Unità volumetriche dell'Edificio 8378

N°	Foglio	Particella	Superficie coperta CTR (m ²)	N° piani	Piani interrati	Mansarda
50439	81	152	92.84			

Caratteristiche generali

- **Tipologia rilievo:** annesso (generico)
- **Proprietà:** privato
- **Stato di conservazione:** sufficiente
- **Stato di utilizzo:** occupato
- **Stato di trasformazione:** trasformazione congrua all'impianto originario

Caratteristiche architettoniche e strutturali

- **Tipologia copertura:** a falda unica inclinata
- **Manto di copertura:** altro
in laterizio
- **Docce e pluviali:** in rame
- **Gronda:** altro
in cemento
- **Finitura esterna muratura:** intonaco

Informazioni sull'Edificio 12621

Unità volumetriche dell'Edificio 12621

N°	Foglio	Particella	Superficie coperta CTR (m ²)	N° piani	Piani interrati	Mansarda
47318	81	462	51.51			

Caratteristiche generali

- **Tipologia rilievo:** annesso (generico)
caratteristiche architettoniche non rilevabili
- **Proprietà:** privato
- **Stato di conservazione:** buono
- **Stato di utilizzo:** occupato

Caratteristiche architettoniche e strutturali

- **Tipologia copertura:** capanna
- **Finitura esterna muratura:** intonaco



- **Stato di trasformazione:** trasformazione congrua all'impianto originario

Informazioni sull'Edificio 14655

Unità volumetriche dell'Edificio 14655

N°	Foglio	Particella	Superficie coperta CTR (m ²)	N° piani	Piani interrati	Mansarda
49879	81	157	80,51			

Caratteristiche generali

- **Tipologia rilievo:** casa isolata su lotto di matrice rurale
- **Proprietà:** privato
- **Stato di conservazione:** buono

Caratteristiche architettoniche e strutturali

- **Tipologia copertura:** capanna
- **Manto di copertura:** in laterizio
- **Docce e pluviali:** in rame
- **Gronda:** in cemento
- **Finitura esterna muratura:** intonaco
- **Infissi:** in pvc in legno
- **Oscuramenti:** avvolgibili persiane in alluminio ferro persiane in legno
- **Presenza di elementi architettonici e decorativi esterni di pregio:** riquadrature aperture

Informazioni sull'Edificio 16154

Unità volumetriche dell'Edificio 16154

N°	Foglio	Particella	Superficie coperta CTR (m ²)	N° piani	Piani interrati	Mansarda
47326	81	504	183,56			

Caratteristiche generali

- **Tipologia rilievo:** casa isolata su lotto di matrice rurale
- **Proprietà:** privato
- **Stato di conservazione:** buono
- **Stato di trasformazione:** trasformazione che ha alterato l'impianto originario

Caratteristiche architettoniche e strutturali

- **Tipologia copertura:** capanna
- **Manto di copertura:** in laterizio
- **Docce e pluviali:** in rame
- **Gronda:** in cemento
- **Finitura esterna muratura:** intonaco
- **Infissi:** in pvc in legno
- **Oscuramenti:** avvolgibili persiane in legno

Informazioni sull'Edificio 18778

Unità volumetriche dell'Edificio 18778

N°	Foglio	Particella	Superficie coperta CTR (m ²)	N° piani	Piani interrati	Mansarda
49874	81	644	45,45			

Caratteristiche generali

- **Tipologia rilievo:** annesso (generico)
- **Proprietà:** privato
- **Stato di conservazione:** sufficiente
- **Stato di utilizzo:** occupato
- **Stato di trasformazione:** trasformazione congrua all'impianto originario

Caratteristiche architettoniche e strutturali

- **Tipologia copertura:** altro capanna
- **Manto di copertura:** altro in laterizio
- **Finitura esterna muratura:** altro intonaco

Informazioni sull'Edificio 18831

Unità volumetriche dell'Edificio 18831

N°	Foglio	Particella	Superficie coperta CTR (m ²)	N° piani	Piani interrati	Mansarda
49877	81	159	60,55			



Caratteristiche generali

- **Tipologia rilievo:** casa isolata su lotto di matrice rurale
- **Proprietà:** privato
- **Stato di conservazione:** buono

Caratteristiche architettoniche e strutturali

- **Tipologia copertura:** capanna
- **Manto di copertura:** in laterizio
- **Docce e pluviali:** in rame
- **Gronda:** in cemento
- **Finitura esterna muratura:** intonaco
- **Infissi:** in pvc
in legno
- **Oscurementi:** avvolgibili
persiane in alluminio ferro
persiane in legno
- **Presenza di elementi architettonici e decorativi esterni di pregio:** riquadrature aperture

Informazioni sull'Edificio 19220

Unità volumetriche dell'Edificio 19220

N°	Foglio	Particella	Superficie coperta CTR (m ²)	N° piani	Piani interrati	Mansarda
49872	81	461	54,48			

Caratteristiche generali

- **Tipologia rilievo:** annesso (generico)
- **Proprietà:** privato
- **Stato di conservazione:** sufficiente
- **Stato di utilizzo:** occupato

Caratteristiche architettoniche e strutturali

- **Tipologia copertura:** altro
capanna
- **Manto di copertura:** altro
in laterizio
- **Finitura esterna muratura:** altro
intonaco

Informazioni sull'Edificio 20468

Unità volumetriche dell'Edificio 20468

N°	Foglio	Particella	Superficie coperta CTR (m ²)	N° piani	Piani interrati	Mansarda
50401	81	158	49,97			

Caratteristiche generali

- **Tipologia rilievo:** casa isolata su lotto di matrice rurale
- **Proprietà:** privato
- **Stato di conservazione:** buono

Caratteristiche architettoniche e strutturali

- **Tipologia copertura:** capanna
- **Manto di copertura:** in laterizio
- **Docce e pluviali:** in rame
- **Gronda:** in cemento
- **Finitura esterna muratura:** intonaco
- **Infissi:** in pvc
in legno
- **Oscurementi:** avvolgibili
persiane in alluminio ferro
persiane in legno
- **Presenza di elementi architettonici e decorativi esterni di pregio:** riquadrature aperture

Informazioni sull'Edificio 20474

Unità volumetriche dell'Edificio 20474

N°	Foglio	Particella	Superficie coperta CTR (m ²)	N° piani	Piani interrati	Mansarda
47322			34,69			

Caratteristiche generali

- **Tipologia rilievo:** annesso - baracca
- **Proprietà:** privato
- **Stato di conservazione:** sufficiente
- **Stato di utilizzo:** occupato



Informazioni sull'Edificio 20475

Unità volumetriche dell'Edificio 20475

N°	Foglio	Particella	Superficie coperta CTR (m ²)	N° piani	Piani interrati	Mansarda
50405			17.22			

Caratteristiche generali

- **Tipologia rilievo:** annesso (generico)
- **Proprietà:** privato
- **Stato di conservazione:** sufficiente
- **Stato di utilizzo:** occupato
- **Stato di trasformazione:** nessuna

Caratteristiche architettoniche e strutturali

- **Tipologia copertura:** a falda unica inclinata
- **Manto di copertura:** in laterizio
- **Finitura esterna muratura:** altro intonaco

Informazioni sull'Edificio 20478

Unità volumetriche dell'Edificio 20478

N°	Foglio	Particella	Superficie coperta CTR (m ²)	N° piani	Piani interrati	Mansarda
50406	81	460	13.97			

Caratteristiche generali

- **Tipologia rilievo:** annesso (generico)
- **Proprietà:** privato
- **Stato di conservazione:** sufficiente
- **Stato di utilizzo:** occupato
- **Stato di trasformazione:** nessuna

Caratteristiche architettoniche e strutturali

- **Tipologia copertura:** capanna
- **Manto di copertura:** altro
- **Docce e pluviali:** assenti
- **Finitura esterna muratura:** altro intonaco

Informazioni sull'Edificio 20482

Unità volumetriche dell'Edificio 20482

N°	Foglio	Particella	Superficie coperta CTR (m ²)	N° piani	Piani interrati	Mansarda
50408			21.07			

Caratteristiche generali

- **Tipologia rilievo:** annesso - baracca
- **Proprietà:** privato
- **Stato di conservazione:** sufficiente
- **Stato di utilizzo:** occupato

Informazioni sull'Edificio 20483

Unità volumetriche dell'Edificio 20483

N°	Foglio	Particella	Superficie coperta CTR (m ²)	N° piani	Piani interrati	Mansarda
50409			8.46			

Caratteristiche generali

- **Tipologia rilievo:** annesso - baracca
- **Proprietà:** privato
- **Stato di conservazione:** sufficiente
- **Stato di utilizzo:** occupato

Informazioni sull'Edificio 20484

Unità volumetriche dell'Edificio 20484

N°	Foglio	Particella	Superficie coperta CTR (m ²)	N° piani	Piani interrati	Mansarda
50410			13.78			



Caratteristiche generali

- **Tipologia rilievo:** annesso - baracca
- **Proprietà:** privato
- **Stato di conservazione:** sufficiente
- **Stato di utilizzo:** occupato

Informazioni sull'Edificio 20541

Unità volumetriche dell'Edificio 20541

N°	Foglio	Particella	Superficie coperta CTR (m²)	N° piani	Piani interrati	Mansarda
50440	81	348	16.11			

Caratteristiche generali

- **Tipologia rilievo:** annesso (generico)
- **Proprietà:** privato
- **Stato di conservazione:** sufficiente
- **Stato di utilizzo:** occupato

Caratteristiche architettoniche e strutturali

- **Tipologia copertura:** altro capanna
- **Manto di copertura:** altro in laterizio
- **Finitura esterna muratura:** altro intonaco

Informazioni sull'Edificio 20553

Unità volumetriche dell'Edificio 20553

N°	Foglio	Particella	Superficie coperta CTR (m²)	N° piani	Piani interrati	Mansarda
50444	81	463	9.39			

Caratteristiche generali

- **Tipologia rilievo:** edificio non rilevabile
- **Proprietà:** privato

Informazioni sull'Edificio 20554

Unità volumetriche dell'Edificio 20554

N°	Foglio	Particella	Superficie coperta CTR (m²)	N° piani	Piani interrati	Mansarda
50445	81	463	18.42			

Caratteristiche generali

- **Tipologia rilievo:** edificio non rilevabile
- **Proprietà:** privato

Informazioni sull'Edificio 32904

Unità volumetriche dell'Edificio 32904

N°	Foglio	Particella	Superficie coperta CTR (m²)	N° piani	Piani interrati	Mansarda
54616	81	465	55.46			

Caratteristiche generali

- **Tipologia rilievo:** edificio non rilevabile



Rilievi fotografici

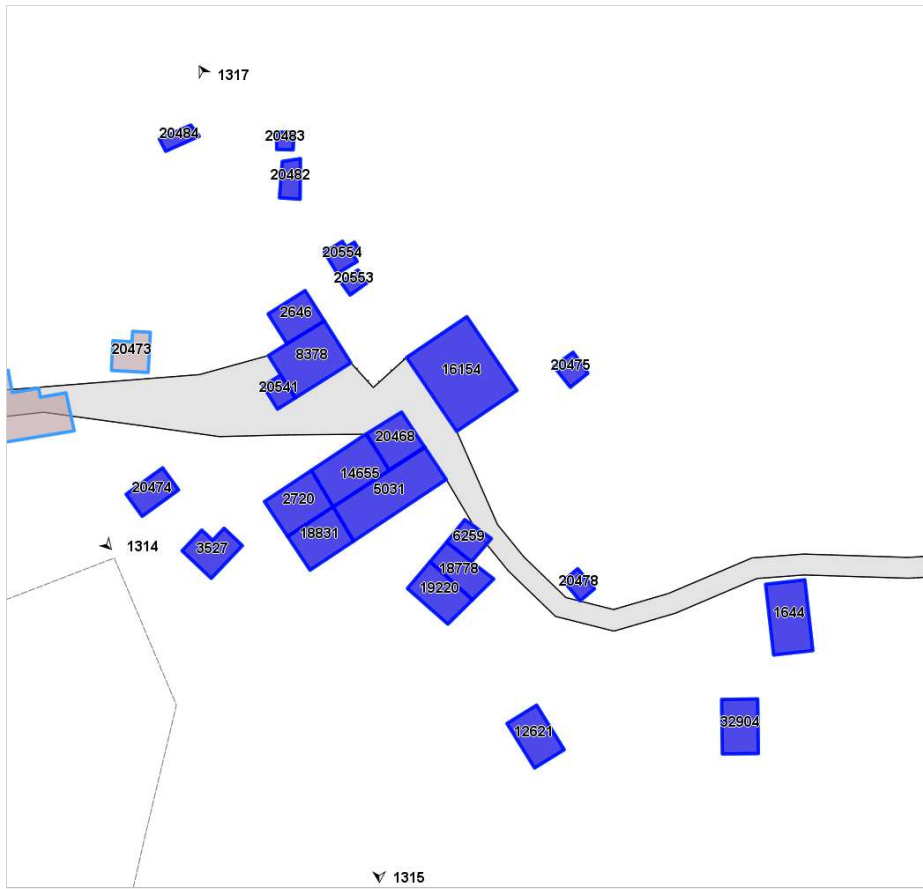


FOTO n° 1315 (pertinenza)



FOTO n° 1317 (pertinenza)

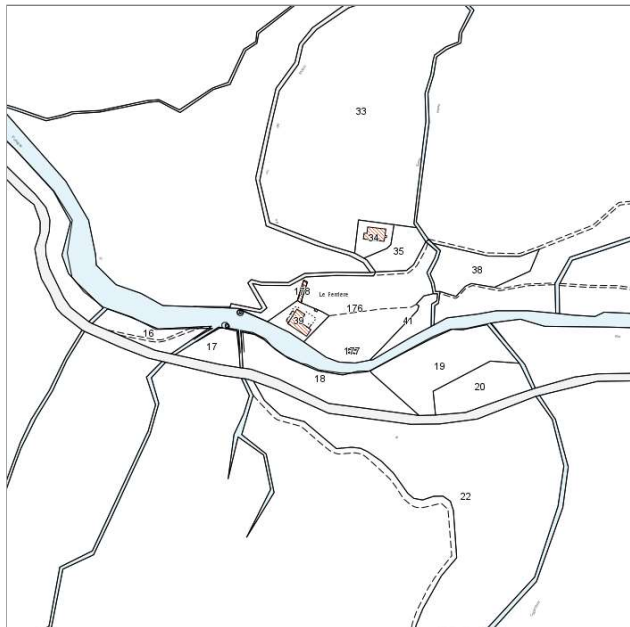




Report Scheda Edifici patrimonio rurale N°134

Edifici associati alla Scheda:

ID 5097 | ID 5912 | ID 5913 | ID 9841



Catasto (1:5000)


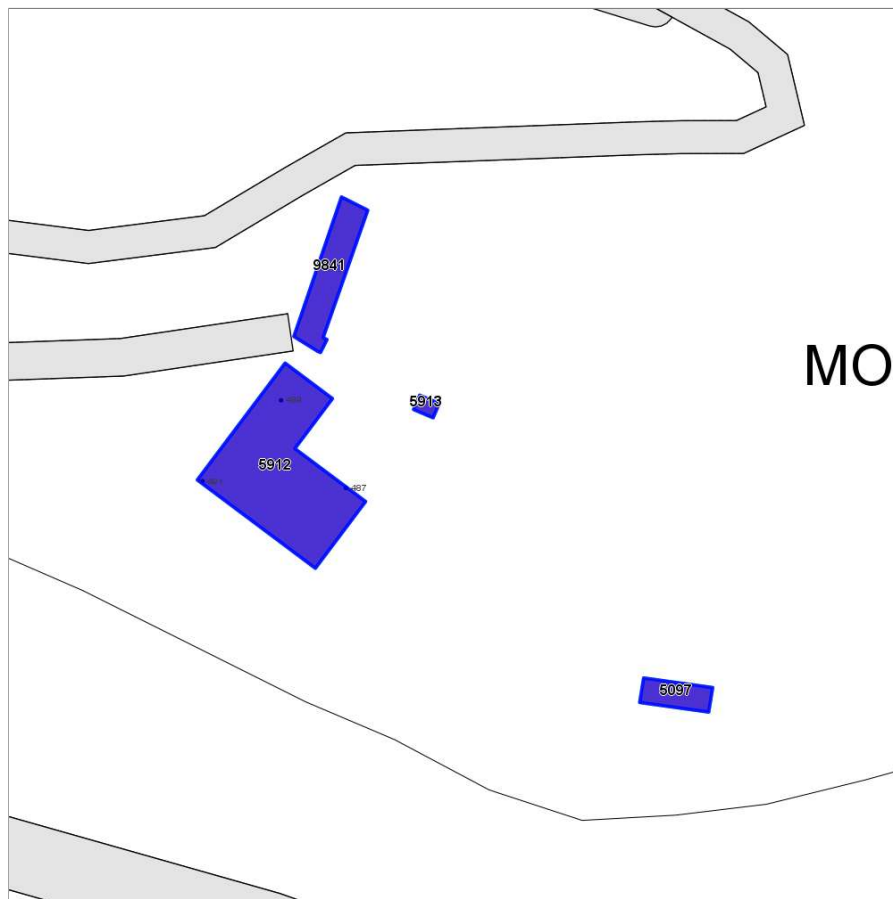


Foto aerea 2019 (1:5000)



Informazioni sulla Scheda

- **Data rilevazione** 25/08/2022
- **N° elenco** ER.27
- **Località** LE FERRIERE
- **Denominazione** MOLINO FERRIERA
- **Morfologia territoriale** Pianura
- **Localizzazione territoriale** ambito rurale
- **Paesaggio culturale** altro
- **Elementi della percezione paesaggistica** presenza di belvedere|presenza di coni visivi
- **Tipologia viabilità di accesso** strada bianca/sterrata carrabile
- **Area di pertinenza** giardino



Informazioni sull'Edificio 5097

Unità volumetriche dell'Edificio 5097

N°	Foglio	Particella	Superficie coperta CTR (m ²)	N° piani	Piani interrati	Mansarda
49908	59	177	19.46			

Caratteristiche generali

- **Tipologia rilievo:** edificio non rilevabile
- **Proprietà:** privato

Caratteristiche architettoniche e strutturali

- **Tipologia copertura:** capanna
- **Manto di copertura:** in laterizio

Informazioni sull'Edificio 5912

Unità volumetriche dell'Edificio 5912

N°	Foglio	Particella	Superficie coperta CTR (m ²)	N° piani	Piani interrati	Mansarda
47361	59	39	180.8			

Caratteristiche generali

- **Tipologia rilievo:** mulino
- **Proprietà:** privato
- **Stato di conservazione:** ottimo
- **Stato di utilizzo:** occupato
- **Stato di trasformazione:** trasformazione congrua all'impianto originario

Caratteristiche architettoniche e strutturali

- **Tipologia copertura:** capanna
- **Manto di copertura:** in laterizio
- **Docce e pluviali:** in rame
- **Gronda:** in laterizio
- **Finitura esterna muratura:** in pietra
- **Infissi:** in legno
- **Oscuramenti:** scuri esterni

Informazioni sull'Edificio 5913

Unità volumetriche dell'Edificio 5913

N°	Foglio	Particella	Superficie coperta CTR (m ²)	N° piani	Piani interrati	Mansarda
49906	59	39	3.72			

Caratteristiche generali

- **Tipologia rilievo:** edificio non rilevabile
- **Proprietà:** privato

Informazioni sull'Edificio 9841

Unità volumetriche dell'Edificio 9841

N°	Foglio	Particella	Superficie coperta CTR (m ²)	N° piani	Piani interrati	Mansarda
49907	59	178	48.46			

Caratteristiche generali

- **Tipologia rilievo:** edificio non rilevabile
- **Proprietà:** privato



Rilievi fotografici



FOTO n° 919 (edificio 5912)



FOTO n° 920 (edificio 5912)



FOTO n° 921 (edificio 5912)



FOTO n° 922 (edificio 5912)

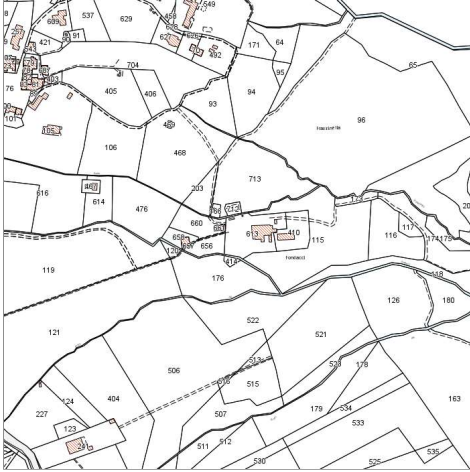




Report Scheda Edifici patrimonio rurale N°83

Edifici associati alla Scheda:

ID 9799 | ID 17340 | ID 18777 | ID 20637 | ID 20638 | ID 32925



Catasto (1:5000)


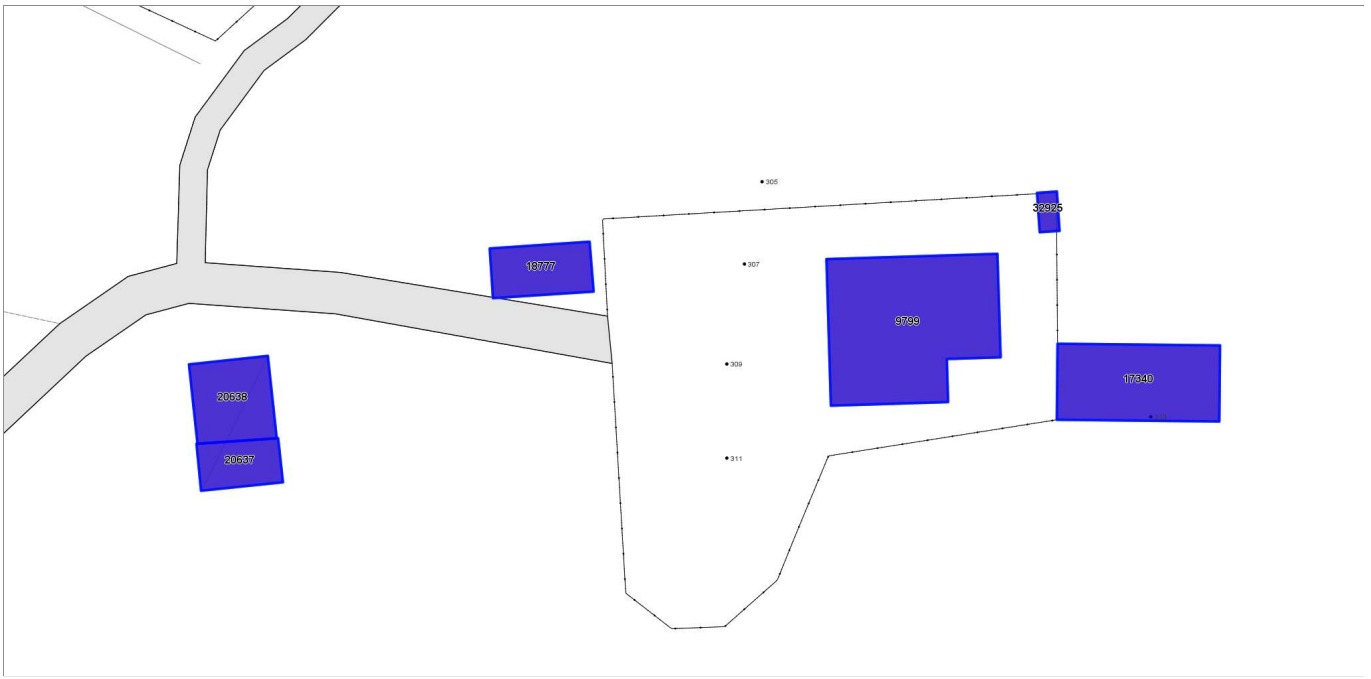


Foto aerea 2019 (1:5000)



Informazioni sulla Scheda

- **Data rilevazione** 22/07/2022
- **N° elenco** ER.28
- **Località** CASTELLACCIO
- **Denominazione** I FONDACCI
- **Morfologia territoriale** Pendio
- **Localizzazione territoriale** ambito rurale
- **Paesaggio culturale** aree boscate
- **Elementi della percezione paesaggistica** presenza di con visivi
- **Tipologia viabilità di accesso** strada bianca/sterrata carrabile
- **Area di pertinenza** giardino
- **Attrezzature e servizi delle aree di pertinenza** piscina
- **Presenza di alberature di pregio** si



Informazioni sull'Edificio 9799

Unità volumetriche dell'Edificio 9799

N°	Foglio	Particella	Superficie coperta CTR (m²)	N° piani	Piani interrati	Mansarda
47295	81	613	266			

Caratteristiche generali

- **Tipologia rilievo:** caratteristiche architettoniche non rilevabili casa isolata su lotto di matrice rurale
- **Proprietà:** privato
- **Stato di conservazione:** buono
- **Stato di utilizzo:** occupato
- **Stato di trasformazione:** trasformazione congrua all'impianto originario

Caratteristiche architettoniche e strutturali

- **Tipologia copertura:** capanna
- **Manto di copertura:** in laterizio

Informazioni sull'Edificio 17340

Unità volumetriche dell'Edificio 17340

N°	Foglio	Particella	Superficie coperta CTR (m²)	N° piani	Piani interrati	Mansarda
47294	81	410	144.35			

Caratteristiche generali

- **Tipologia rilievo:** caratteristiche architettoniche non rilevabili edificio di matrice rurale
- **Proprietà:** privato
- **Stato di conservazione:** buono
- **Stato di utilizzo:** occupato
- **Stato di trasformazione:** trasformazione congrua all'impianto originario

Caratteristiche architettoniche e strutturali

- **Tipologia copertura:** capanna
- **Manto di copertura:** in laterizio

Informazioni sull'Edificio 18777

Unità volumetriche dell'Edificio 18777

N°	Foglio	Particella	Superficie coperta CTR (m²)	N° piani	Piani interrati	Mansarda
11613	81	661	58.63			

Caratteristiche generali

- **Tipologia rilievo:** annesso (generico) caratteristiche architettoniche non rilevabili
- **Proprietà:** privato

Caratteristiche architettoniche e strutturali

- **Tipologia copertura:** capanna

Informazioni sull'Edificio 20637

Unità volumetriche dell'Edificio 20637

N°	Foglio	Particella	Superficie coperta CTR (m²)	N° piani	Piani interrati	Mansarda
50477	81	657	43.84			

Caratteristiche generali

- **Tipologia rilievo:** caratteristiche architettoniche non rilevabili edificio di matrice rurale
- **Proprietà:** privato
- **Stato di conservazione:** buono
- **Stato di utilizzo:** occupato
- **Stato di trasformazione:** nessuna

Caratteristiche architettoniche e strutturali

- **Tipologia copertura:** capanna

Informazioni sull'Edificio 20638

Unità volumetriche dell'Edificio 20638

N°	Foglio	Particella	Superficie coperta CTR (m²)	N° piani	Piani interrati	Mansarda
47604	81	659	75.43			

Caratteristiche generali

- **Tipologia rilievo:** caratteristiche architettoniche non rilevabili edificio di matrice rurale
- **Proprietà:** privato
- **Stato di conservazione:** buono
- **Stato di utilizzo:** occupato
- **Stato di trasformazione:** nessuna

Caratteristiche architettoniche e strutturali

- **Tipologia copertura:** capanna

Informazioni sull'Edificio 32925

Unità volumetriche dell'Edificio 32925

N°	Foglio	Particella	Superficie coperta CTR (m²)	N° piani	Piani interrati	Mansarda
54638	81	613	9.19			

Caratteristiche generali

Caratteristiche architettoniche e strutturali



- **Tipologia rilievo:** annesso (generico)
caratteristiche architettoniche non rilevabili
- **Proprietà:** privato
- **Stato di conservazione:** buono
- **Stato di utilizzo:** occupato
- **Stato di trasformazione:** nessuna

- **Tipologia copertura:** piana
- **Finitura esterna muratura:** intonaco



Rilievi fotografici

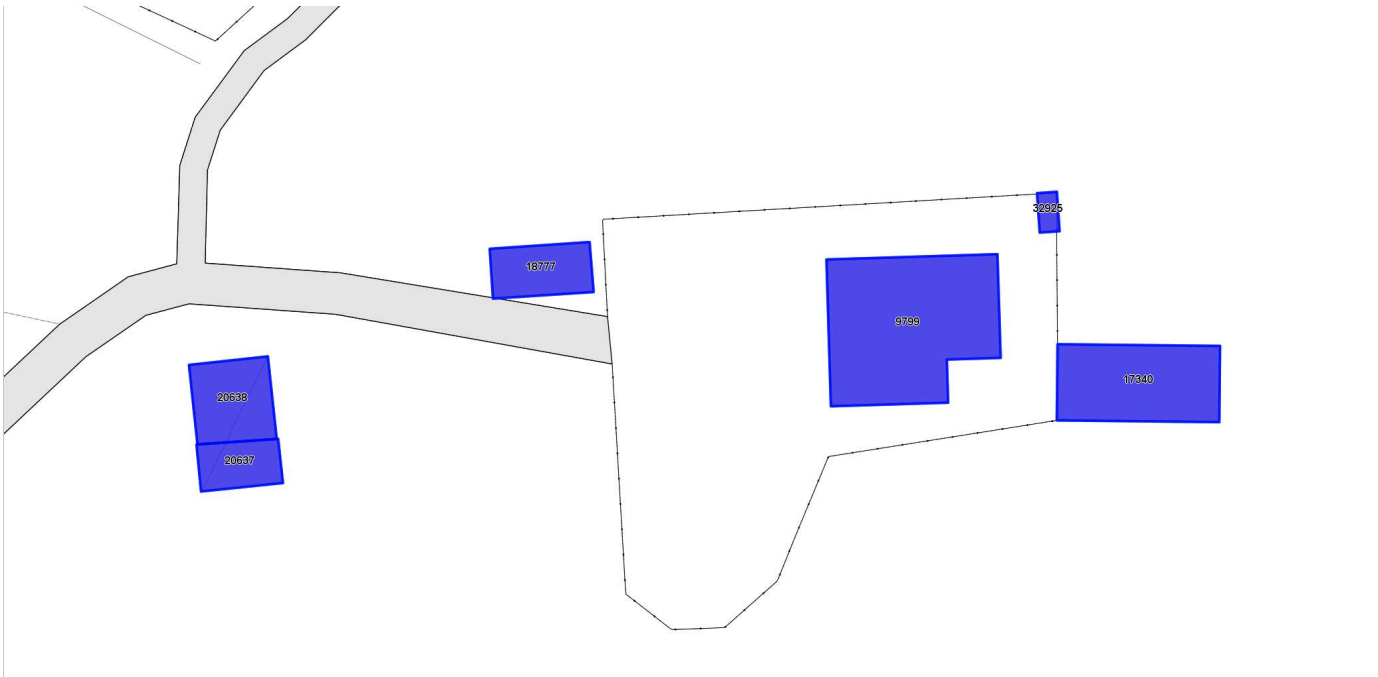


FOTO n° 1301 (pertinenza)



FOTO n° 1302 (pertinenza)





Report Scheda Edifici *patrimonio rurale* N°66

Edifici associati alla Scheda:

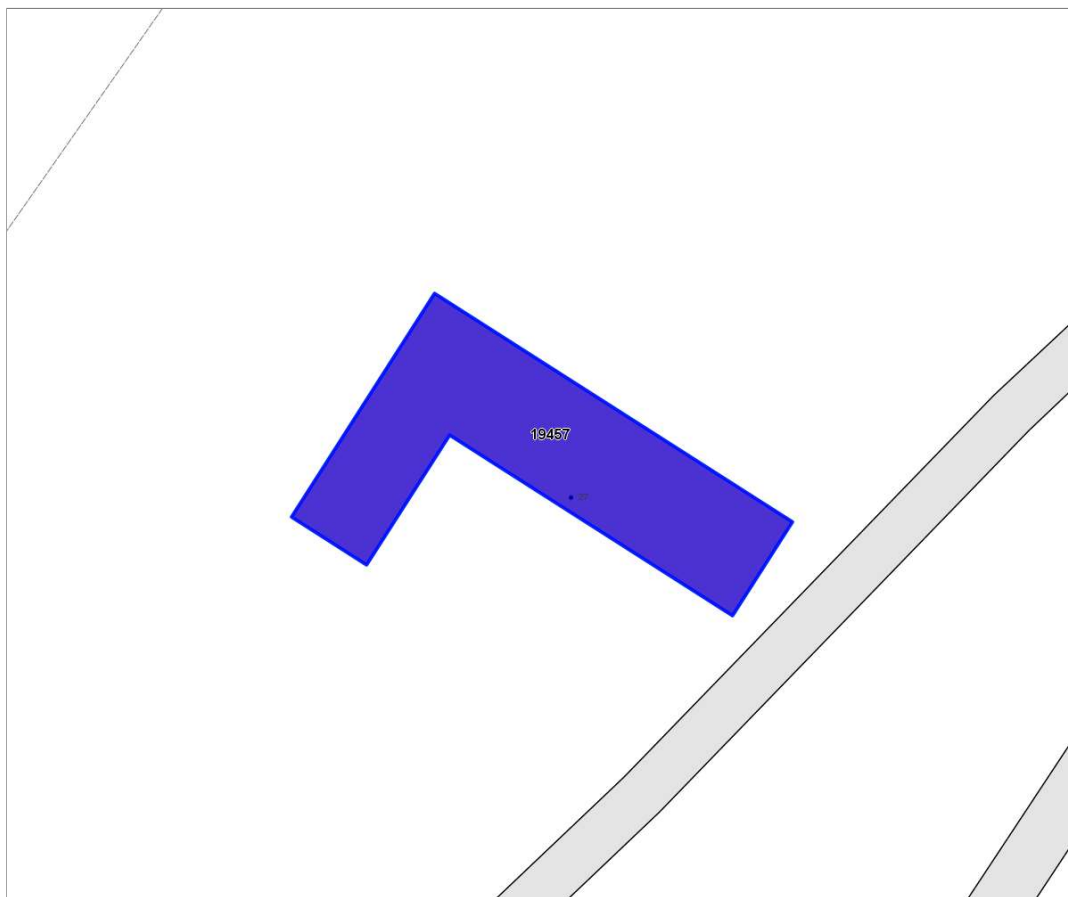
ID 19457



Catasto (1:5000)



Foto aerea 2019 (1:5000)



Informazioni sulla Scheda

- **Data rilevazione** 15/07/2022
- **N° elenco** ER,29
- **Località** VIA DEL LIMONCINO
- **Denominazione** PODERE LA FONTE
- **Morfologia territoriale** Valle
- **Localizzazione territoriale** ambito rurale
- **Paesaggio culturale** altro|oliveti
- **Elementi della percezione paesaggistica** assenti
- **Tipologia viabilità di accesso** strada asfaltata
- **Area di pertinenza** giardino
- **Presenza di alberature di pregio** si



Informazioni sull'Edificio 19457

Unità volumetriche dell'Edificio 19457

N°	Foglio	Particella	Superficie coperta CTR (m²)	N° piani	Piani interrati	Mansarda
47427	37	31	301.25			

Caratteristiche generali

- **Tipologia rilievo:** casa isolata su lotto di matrice rurale
- **Proprietà:** privato
- **Stato di conservazione:** buono
- **Stato di utilizzo:** occupato
- **Stato di trasformazione:** nessuna

Caratteristiche architettoniche e strutturali

- **Tipologia copertura:** capanna
- **Manto di copertura:** in laterizio
- **Docce e pluviali:** in pvc in rame
- **Gronda:** in laterizio
- **Finitura esterna muratura:** intonaco
- **Infissi:** in legno
- **Oscuramenti:** persiane in legno



Rilievi fotografici



FOTO n° 510 (pertinenza)



FOTO n° 511 (pertinenza)



FOTO n° 512 (pertinenza)



FOTO n° 475 (edificio 19457)



FOTO n° 476 (edificio 19457)



FOTO n° 477 (edificio 19457)





Report Scheda Edifici *patrimonio rurale N°47*

Edifici associati alla Scheda:

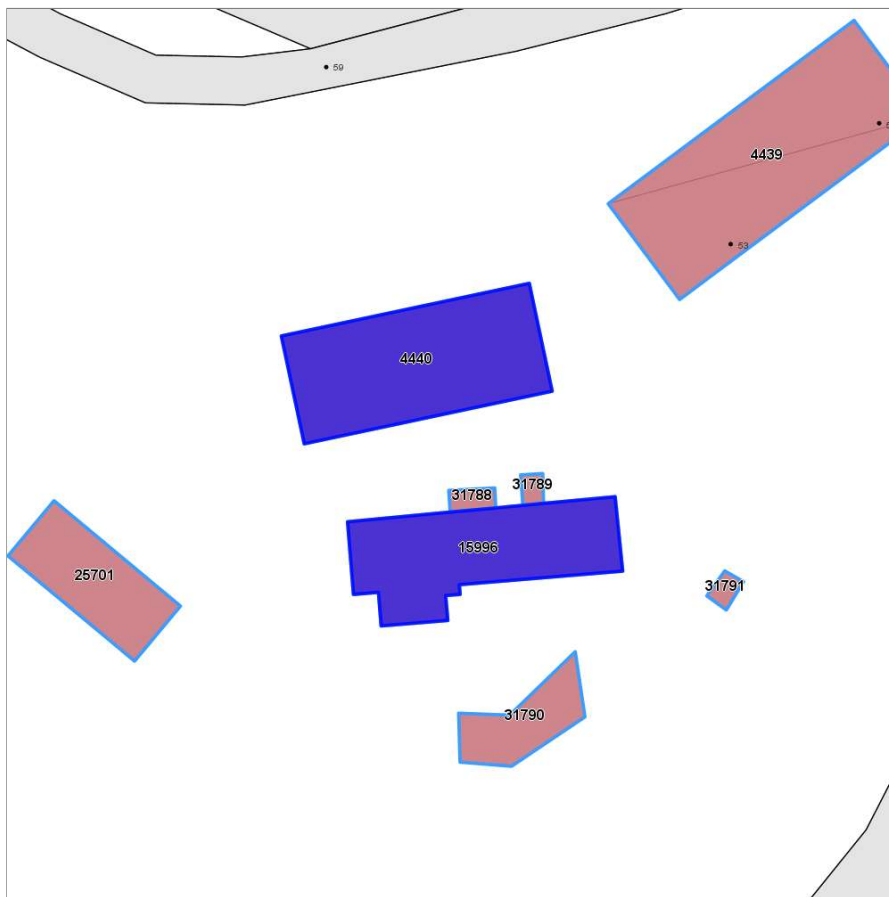
ID 4440 | ID 15996



Catasto (1:5000)



Foto aerea 2019 (1:5000)



Informazioni sulla Scheda

- **Data rilevazione** 14/07/2022
- **N° elenco** ER.30
- **Località** VIA REMOTA
- **Denominazione** LE FORNACETTE
- **Morfologia territoriale** Pianura
- **Localizzazione territoriale** ambito rurale
- **Paesaggio culturale** altro
- **Elementi della percezione paesaggistica** assenti
- **Tipologia viabilità di accesso** strada asfaltata
- **Area di pertinenza** aia
cortile
- **Presenza di alberature di pregio** no



Informazioni sull'Edificio 4440

Unità volumetriche dell'Edificio 4440

N°	Foglio	Particella	Superficie coperta CTR (m²)	N° piani	Piani interrati	Mansarda
47390	56	141	148.7			

Caratteristiche generali

- **Tipologia rilievo:** annesso (generico)
- **Proprietà:** privato
- **Stato di conservazione:** sufficiente
- **Stato di utilizzo:** occupato

Caratteristiche architettoniche e strutturali

- **Tipologia copertura:** capanna
- **Manto di copertura:** in laterizio
- **Finitura esterna muratura:** intonaco

Informazioni sull'Edificio 15996

Unità volumetriche dell'Edificio 15996

N°	Foglio	Particella	Superficie coperta CTR (m²)	N° piani	Piani interrati	Mansarda
47389	56	9	118.44			

Caratteristiche generali

- **Tipologia rilievo:** casa isolata su lotto di matrice rurale
- **Proprietà:** privato
- **Stato di conservazione:** buono
- **Stato di utilizzo:** occupato

Caratteristiche architettoniche e strutturali

- **Tipologia copertura:** padiglione
- **Manto di copertura:** in laterizio
- **Presenza di elementi architettonici e decorativi esterni di pregio:** corpo scala esterno



Rilievi fotografici



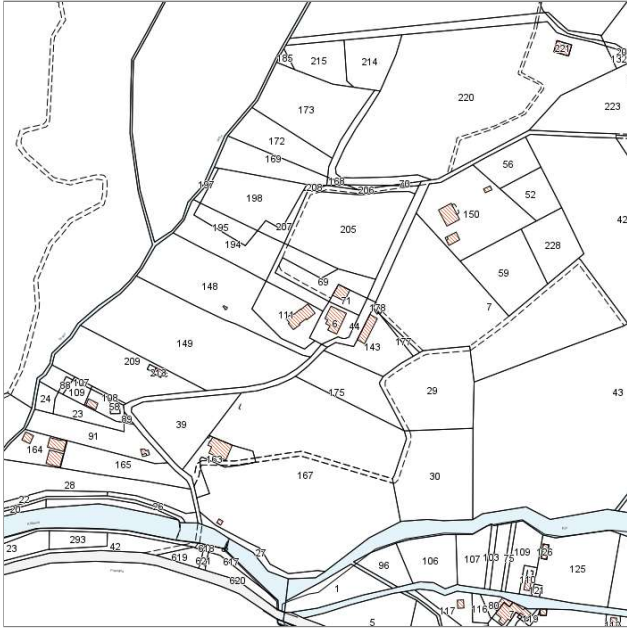
FOTO n° 1355 (pertinenza)



Report Scheda Edifici *patrimonio rurale N°111*

Edifici associati alla Scheda:

ID 13451 ID 14340



Catasto (1:5000)



Foto aerea 2019 (1:5000)



Informazioni sulla Scheda

- **Data rilevazione** 09/08/2022
- **N° elenco** ER.31
- **Località** VIA REMOTA
- **Denominazione** LE FORNACETTE
- **Morfologia territoriale** Pianura
- **Localizzazione territoriale** ambito rurale
- **Paesaggio culturale** altro
- **Elementi della percezione paesaggistica** assenti
- **Tipologia viabilità di accesso** strada asfaltata
- **Area di pertinenza** altro
giardino



Informazioni sull'Edificio 13451

Unità volumetriche dell'Edificio 13451

N°	Foglio	Particella	Superficie coperta CTR (m²)	N° piani	Piani interrati	Mansarda
47382	56	6	165.37			

Caratteristiche generali

- **Tipologia rilievo:** annesso (generico)
- **Proprietà:** privato
- **Stato di conservazione:** sufficiente
- **Stato di utilizzo:** occupato

Caratteristiche architettoniche e strutturali

- **Tipologia copertura:** a falda unica inclinata piana
- **Manto di copertura:** in cemento in laterizio
- **Finitura esterna muratura:** intonaco

Informazioni sull'Edificio 14340

Unità volumetriche dell'Edificio 14340

N°	Foglio	Particella	Superficie coperta CTR (m²)	N° piani	Piani interrati	Mansarda
47383	56	111	249.54			

Caratteristiche generali

- **Tipologia rilievo:** casa isolata su lotto di matrice rurale
- **Proprietà:** privato
- **Stato di conservazione:** buono
- **Stato di utilizzo:** occupato

Caratteristiche architettoniche e strutturali

- **Tipologia copertura:** padiglione
- **Manto di copertura:** in laterizio
- **Finitura esterna muratura:** intonaco
- **Infissi:** in pvc
- **Oscuramenti:** persiane in alluminio ferro pvc



Rilievi fotografici

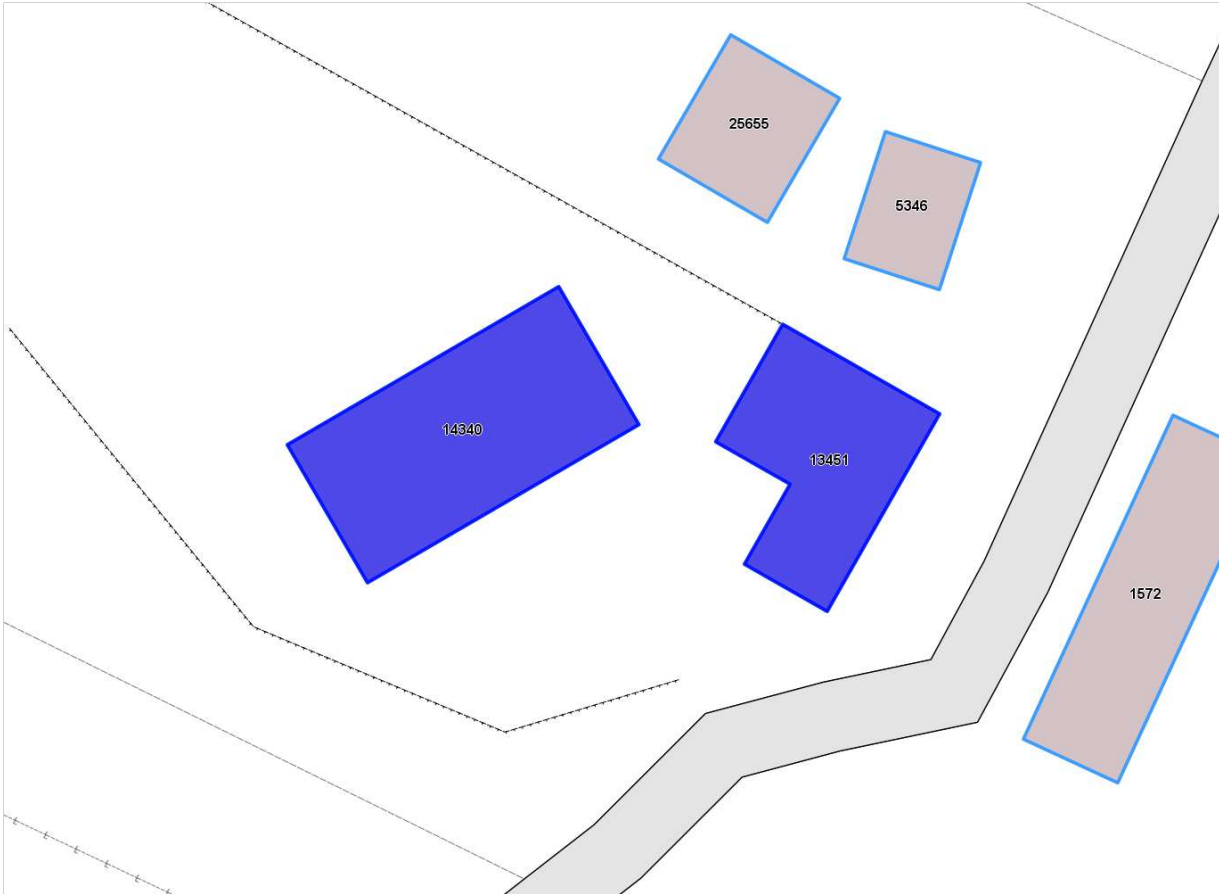


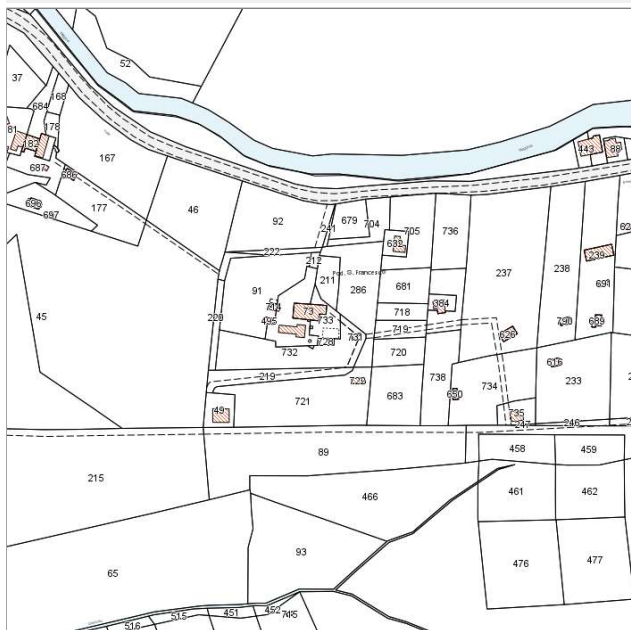
FOTO n° 1352 (pertinenza)



Report Scheda Edifici patrimonio rurale N°39

Edifici associati alla Scheda:

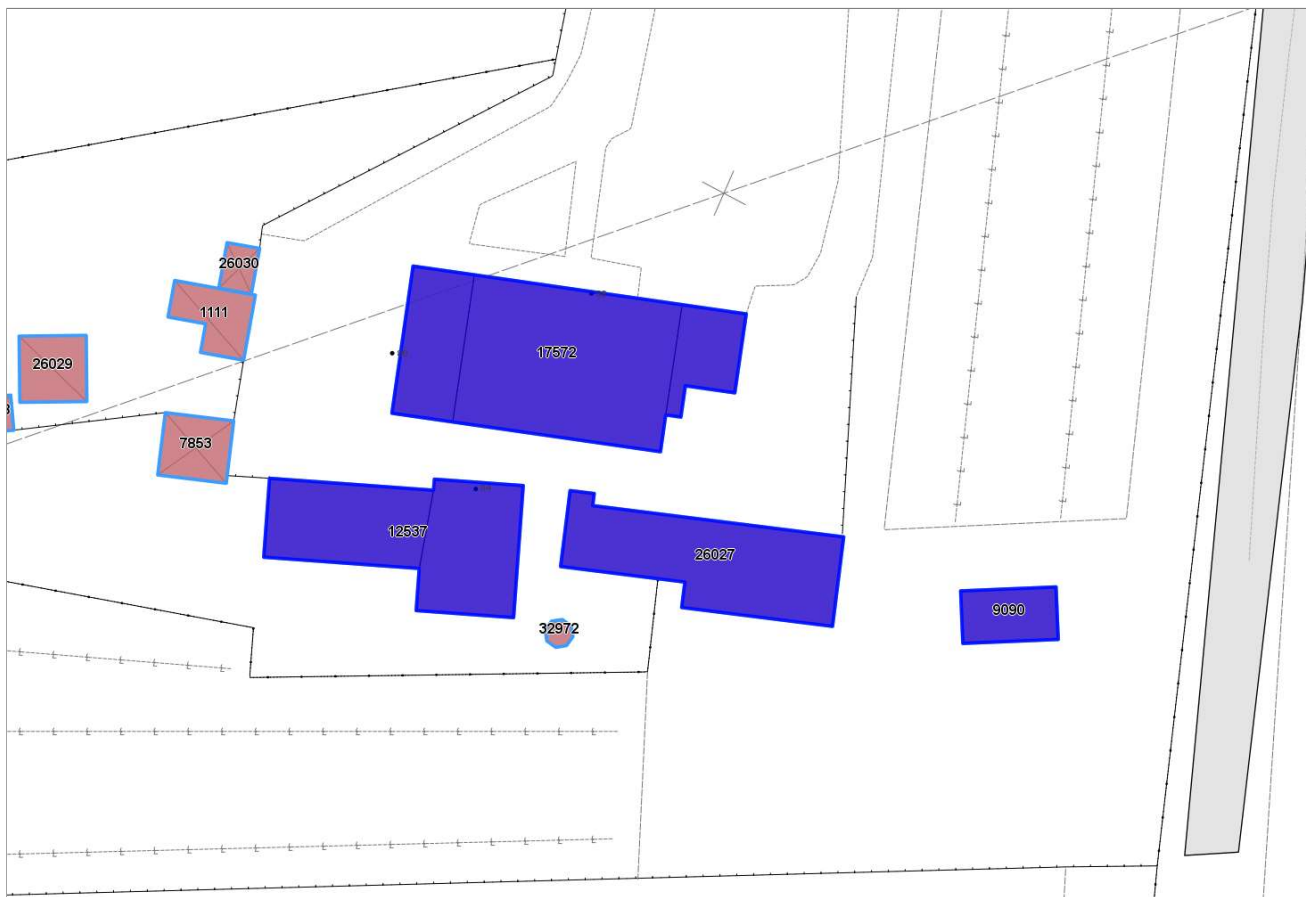
ID 9090 ID 12537 ID 17572 ID 26027



Catasto (1:5000)



Foto aerea 2019 (1:5000)



Informazioni sulla Scheda

- **Data rilevazione** 13/07/2022
- **N° elenco** ER.32
- **Località** VIA DELLA VALLE BENEDETTA
- **Denominazione** PODERE SAN FRANCESCO
- **Morfologia territoriale** Pianura
- **Localizzazione territoriale** ambito rurale
- **Paesaggio culturale** orti
- **Elementi della percezione paesaggistica** assenti
- **Tipologia viabilità di accesso** strada bianca/sterrata carrabile
- **Area di pertinenza** lastricato cementizio
- **Presenza di alberature di pregio** no



Informazioni sull'Edificio 9090

Unità volumetriche dell'Edificio 9090

N°	Foglio	Particella	Superficie coperta CTR (m ²)	N° piani	Piani interrati	Mansarda
26480	50	731	30,44			

Caratteristiche generali

- **Tipologia rilievo:** annesso agricolo - porcilaia
- **Proprietà:** privato
- **Stato di conservazione:** sufficiente
- **Stato di utilizzo:** occupato

Caratteristiche architettoniche e strutturali

- **Tipologia copertura:** capanna
- **Manto di copertura:** in laterizio
- **Finitura esterna muratura:** intonaco

Informazioni sull'Edificio 12537

Unità volumetriche dell'Edificio 12537

N°	Foglio	Particella	Superficie coperta CTR (m ²)	N° piani	Piani interrati	Mansarda
26386	50	412	76,9			
26398	50	412	75,88			

Caratteristiche generali

- **Tipologia rilievo:** edificio di matrice rurale
- **Proprietà:** privato
- **Stato di conservazione:** sufficiente
- **Stato di utilizzo:** occupato

Caratteristiche architettoniche e strutturali

- **Tipologia copertura:** a terrazza capanna
- **Manto di copertura:** in laterizio
- **Docce e pluviali:** in pvc
- **Gronda:** in cemento
- **Finitura esterna muratura:** intonaco
- **Infissi:** in legno
- **Oscuramenti:** persiane in legno

Informazioni sull'Edificio 17572

Unità volumetriche dell'Edificio 17572

N°	Foglio	Particella	Superficie coperta CTR (m ²)	N° piani	Piani interrati	Mansarda
26240	50	73	34,35			
26250	50	73	189,47			
26251	50	73	55,62			

Caratteristiche generali

- **Tipologia rilievo:** casa isolata su lotto di matrice rurale
- **Proprietà:** privato
- **Stato di conservazione:** buono
- **Stato di utilizzo:** occupato

Caratteristiche architettoniche e strutturali

- **Tipologia copertura:** a terrazza capanna
- **Manto di copertura:** in laterizio
- **Docce e pluviali:** in pvc
- **Gronda:** in cemento
- **Finitura esterna muratura:** intonaco
- **Infissi:** in legno
- **Oscuramenti:** persiane in legno

Informazioni sull'Edificio 26027

Unità volumetriche dell'Edificio 26027

N°	Foglio	Particella	Superficie coperta CTR (m ²)	N° piani	Piani interrati	Mansarda
26399	50	733	133,94			

Caratteristiche generali

- **Tipologia rilievo:** annesso (generico)
- **Proprietà:** privato
- **Stato di conservazione:** sufficiente
- **Stato di utilizzo:** occupato

Caratteristiche architettoniche e strutturali

- **Tipologia copertura:** piana
- **Manto di copertura:** altro
- **Finitura esterna muratura:** cemento





Rilievi fotografici

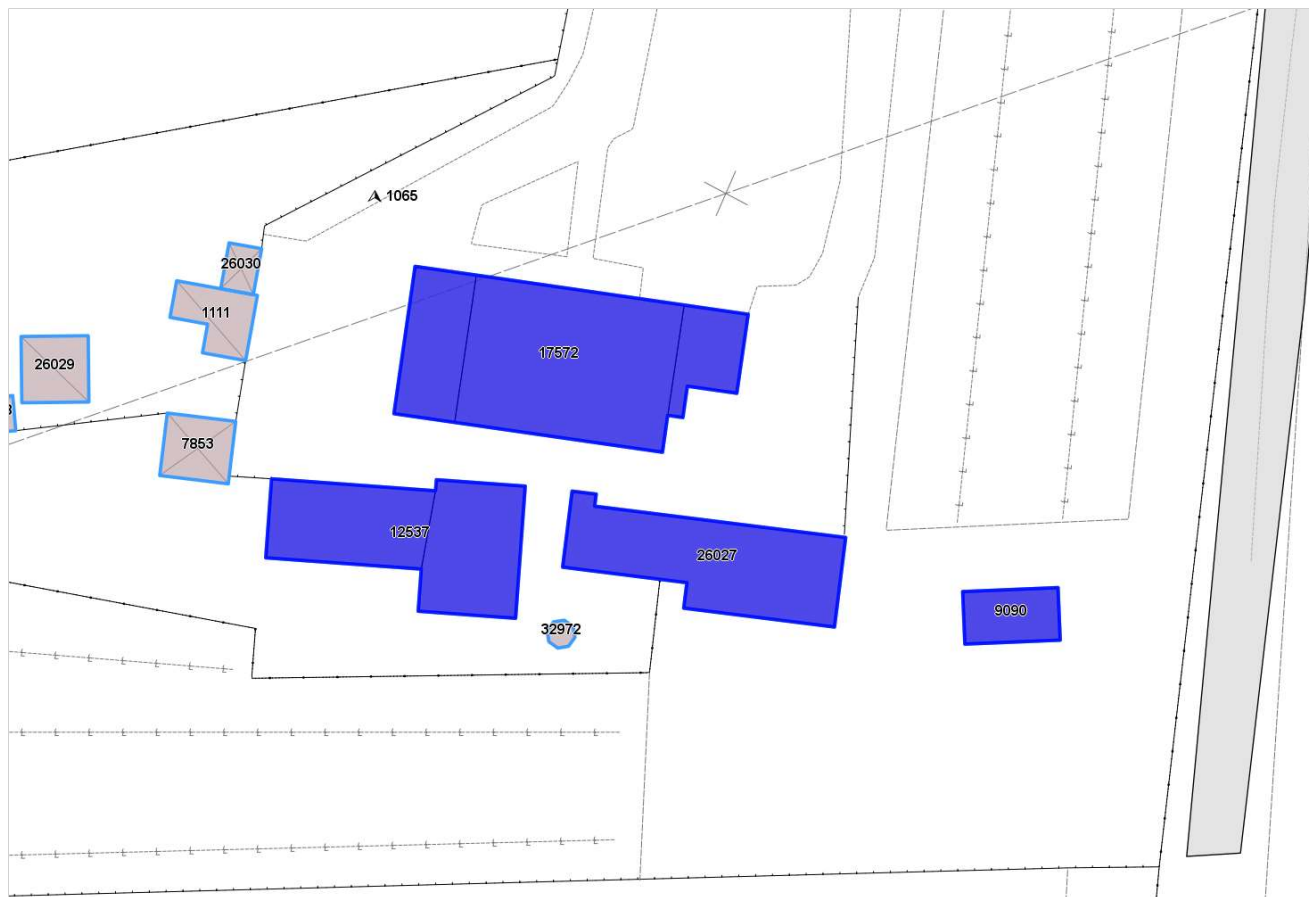


FOTO n° 485 (pertinenza)



FOTO n° 1065 (pertinenza)





Report Scheda Edifici patrimonio rurale N°100

Edifici associati alla Scheda:

ID 2587 ID 2588 ID 2589 ID 5445 ID 32932 ID 32933



Catasto (1:5000)




Foto aerea 2019 (1:5000)



Informazioni sulla Scheda

- **Data rilevazione** 02/08/2022
- **N° elenco** ER.33
- **Località** VALLE BENEDETTA
- **Denominazione** LA GINESTRAIA GIA' VILLA MESSISI
- **Morfologia territoriale** Pianura
- **Localizzazione territoriale** ambito rurale
- **Paesaggio culturale** altro
- **Tipologia viabilità di accesso** strada bianca/sterrata carrabile



Informazioni sull'Edificio 2587

Unità volumetriche dell'Edificio 2587

N°	Foglio	Particella	Superficie coperta CTR (m ²)	N° piani	Piani interrati	Mansarda
47583	57	66	102.73			

Caratteristiche generali

- **Tipologia rilievo:** annesso agricolo - tettoia
- **Proprietà:** privato
- **Stato di conservazione:** sufficiente
- **Stato di utilizzo:** occupato
- **Stato di trasformazione:** nessuna

Caratteristiche architettoniche e strutturali

- **Tipologia copertura:** a falda unica inclinata
- **Manto di copertura:** altro
- **Docce e pluviali:** assenti
- **Gronda:** altro
- **Finitura esterna muratura:** altro
- **Oscuramenti:** assenti

Informazioni sull'Edificio 2588

Unità volumetriche dell'Edificio 2588

N°	Foglio	Particella	Superficie coperta CTR (m ²)	N° piani	Piani interrati	Mansarda
49914	57	66	130.71			

Caratteristiche generali

- **Tipologia rilievo:** caratteristiche architettoniche non rilevabili edificio (generico)
- **Proprietà:** privato
- **Stato di conservazione:** buono
- **Stato di utilizzo:** occupato
- **Stato di trasformazione:** trasformazione che ha alterato l'impianto originario

Caratteristiche architettoniche e strutturali

- **Tipologia copertura:** padiglione
- **Manto di copertura:** in laterizio
- **Docce e pluviali:** in rame
- **Gronda:** in cemento
- **Finitura esterna muratura:** intonaco
- **Infissi:** in legno
- **Oscuramenti:** persiane in legno
- **Presenza di elementi architettonici e decorativi esterni di pregio:** riquadrature aperture

Informazioni sull'Edificio 2589

Unità volumetriche dell'Edificio 2589

N°	Foglio	Particella	Superficie coperta CTR (m ²)	N° piani	Piani interrati	Mansarda
49916	57	66	20.75			

Caratteristiche generali

- **Tipologia rilievo:** edificio non rilevabile

Informazioni sull'Edificio 5445

Unità volumetriche dell'Edificio 5445

N°	Foglio	Particella	Superficie coperta CTR (m ²)	N° piani	Piani interrati	Mansarda
47394	57	3	278.95			

Caratteristiche generali

- **Tipologia rilievo:** edificio (generico)
- **Proprietà:** privato
- **Stato di conservazione:** sufficiente
- **Stato di utilizzo:** parzialmente occupato occupato
- **Stato di trasformazione:** trasformazione che ha alterato l'impianto originario

Caratteristiche architettoniche e strutturali

- **Tipologia copertura:** a terrazza capanna
- **Manto di copertura:** in laterizio
- **Docce e pluviali:** in rame
- **Gronda:** in cemento
- **Finitura esterna muratura:** intonaco
- **Infissi:** in alluminio in legno
- **Oscuramenti:** assenti persiane in legno



Informazioni sull'Edificio 32932

Unità volumetriche dell'Edificio 32932

N°	Foglio	Particella	Superficie coperta CTR (m ²)	N° piani	Piani interrati	Mansarda
54645	57	66	5.5			

Caratteristiche generali

- **Tipologia rilievo:** edificio non rilevabile

Informazioni sull'Edificio 32933

Unità volumetriche dell'Edificio 32933

N°	Foglio	Particella	Superficie coperta CTR (m ²)	N° piani	Piani interrati	Mansarda
54646	57	66	18.25			

Caratteristiche generali

- **Tipologia rilievo:** edificio non rilevabile



Rilievi fotografici



FOTO n° 1056 (edificio 5445)



FOTO n° 1057 (edificio 5445)





Report Scheda Edifici *patrimonio rurale* N°148

Edifici associati alla Scheda:

ID 2658 ID 2659 ID 6384



Catasto (1:5000)


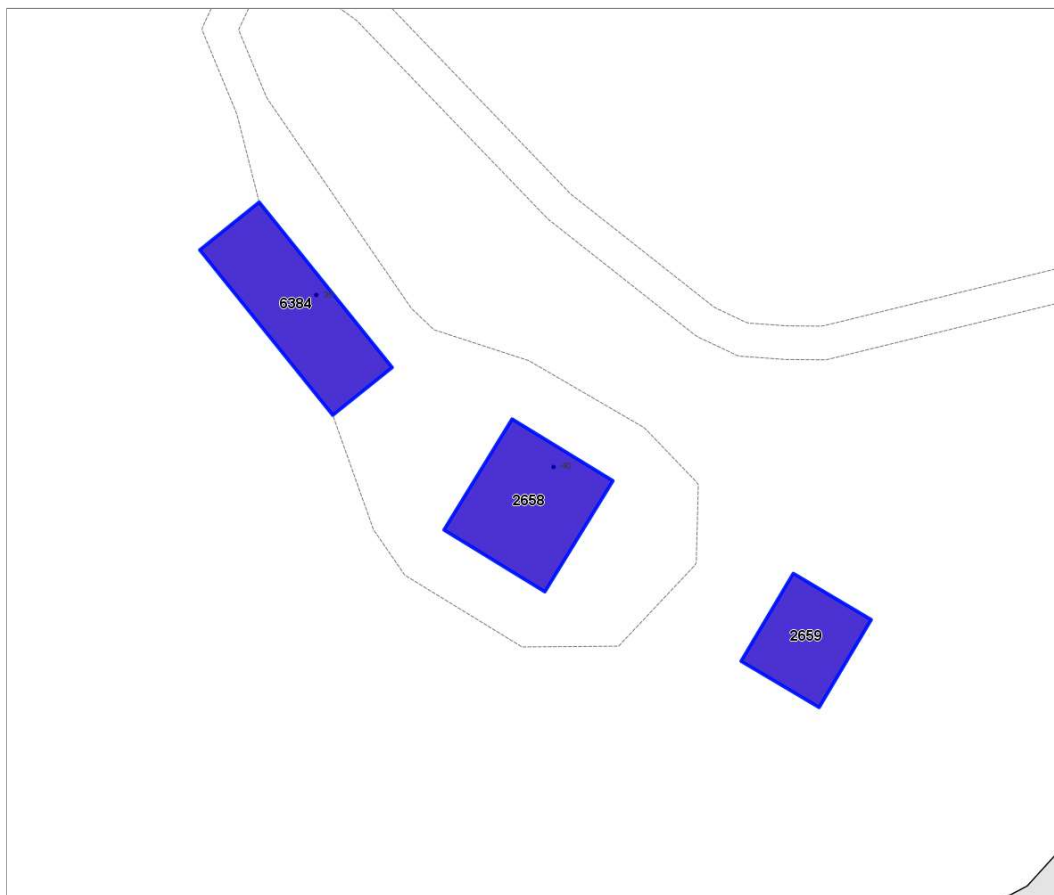


Foto aerea 2019 (1:5000)





Informazioni sulla Scheda

- **Data rilevazione** 23/01/2023
- **Non rilevabile:** EDIFICIO INTERNO AL PARCO
- **N° elenco** ER.34
- **Località** VIA DEL CHIOMA 40
- **Denominazione** PODERE DEL GORGO



Informazioni sull'Edificio 2658

Unità volumetriche dell'Edificio 2658

N°	Foglio	Particella	Superficie coperta CTR (m ²)	N° piani	Piani interrati	Mansarda
47303	83	47	165.74			

Informazioni sull'Edificio 2659

Unità volumetriche dell'Edificio 2659

N°	Foglio	Particella	Superficie coperta CTR (m ²)	N° piani	Piani interrati	Mansarda
47302	83	47	99,6			

Informazioni sull'Edificio 6384

Unità volumetriche dell'Edificio 6384

N°	Foglio	Particella	Superficie coperta CTR (m ²)	N° piani	Piani interrati	Mansarda
47304	83	67	174			

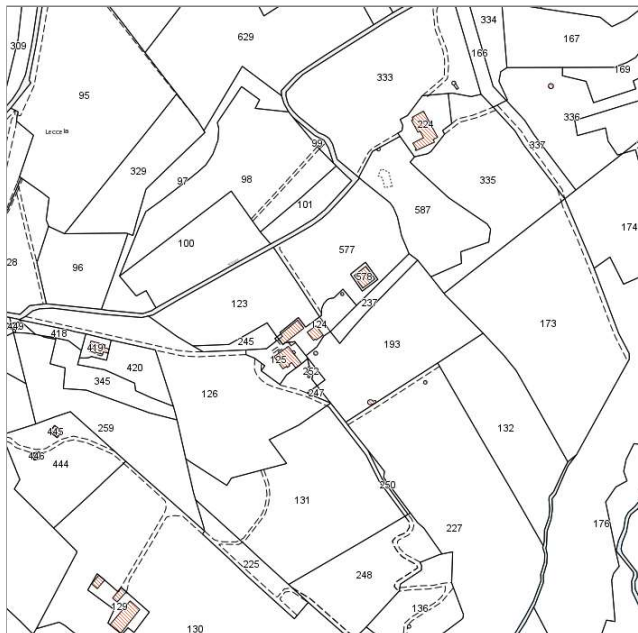




Report Scheda Edifici patrimonio rurale N°84

Edifici associati alla Scheda:

ID 1450 ID 5639 ID 5640 ID 7761 ID 19107 ID 32959 ID 32960 ID 32961



Catasto (1:5000)




Foto aerea 2019 (1:5000)



Informazioni sulla Scheda

- **Data rilevazione** 29/07/2022
- **N° elenco** ER.35
- **Località** MONTENERO ALTO
- **Denominazione** LECCEETA
- **Morfologia territoriale** Vetta/Crinale
- **Localizzazione territoriale** ambito rurale
- **Paesaggio culturale** aree boscate|oliveti
- **Elementi della percezione paesaggistica** presenza di belvedere|presenza di coni visivi
- **Tipologia viabilità di accesso** strada bianca/sterrata carrabile
- **Area di pertinenza** cortile
- **Presenza di alberature di pregio** si



Informazioni sull'Edificio 1450

Unità volumetriche dell'Edificio 1450

N°	Foglio	Particella	Superficie coperta CTR (m ²)	N° piani	Piani interrati	Mansarda
41231	80	126	4.96			

Caratteristiche generali

- **Tipologia rilievo:** edificio non rilevabile
- **Proprietà:** privato

Informazioni sull'Edificio 5639

Unità volumetriche dell'Edificio 5639

N°	Foglio	Particella	Superficie coperta CTR (m ²)	N° piani	Piani interrati	Mansarda
28561	80	124	41.9			
40237	80	124	27.5			

Caratteristiche generali

- **Tipologia rilievo:** caratteristiche architettoniche non rilevabili
edificio di matrice rurale
- **Proprietà:** privato
- **Stato di conservazione:** buono
- **Stato di utilizzo:** occupato
- **Stato di trasformazione:** nessuna

Caratteristiche architettoniche e strutturali

- **Tipologia copertura:** capanna
- **Manto di copertura:** in laterizio

Informazioni sull'Edificio 5640

Unità volumetriche dell'Edificio 5640

N°	Foglio	Particella	Superficie coperta CTR (m ²)	N° piani	Piani interrati	Mansarda
28560	80	124	74.48			
28563	80	124	67.1			

Caratteristiche generali

- **Tipologia rilievo:** caratteristiche architettoniche non rilevabili
edificio di matrice rurale
- **Proprietà:** privato
- **Stato di conservazione:** buono
- **Stato di utilizzo:** occupato
- **Stato di trasformazione:** nessuna

Caratteristiche architettoniche e strutturali

- **Tipologia copertura:** capanna
- **Manto di copertura:** in laterizio
- **Finitura esterna muratura:** intonaco

Informazioni sull'Edificio 7761

Unità volumetriche dell'Edificio 7761

N°	Foglio	Particella	Superficie coperta CTR (m ²)	N° piani	Piani interrati	Mansarda
28555	80	125	141.74			

Caratteristiche generali

- **Tipologia rilievo:** caratteristiche architettoniche non rilevabili
casa isolata su lotto di matrice rurale
- **Proprietà:** privato
- **Stato di conservazione:** buono
- **Stato di utilizzo:** occupato
- **Stato di trasformazione:** nessuna

Caratteristiche architettoniche e strutturali

- **Tipologia copertura:** padiglione
- **Manto di copertura:** in laterizio
- **Finitura esterna muratura:** intonaco in pietra
- **Presenza di elementi architettonici e decorativi esterni di pregio:** riquadrature aperture abbaino



Informazioni sull'Edificio 19107

Unità volumetriche dell'Edificio 19107

N°	Foglio	Particella	Superficie coperta CTR (m ²)	N° piani	Piani interrati	Mansarda
41133	80	578	103.57			

Caratteristiche generali

- **Tipologia rilievo:** annesso agricolo - tettoia caratteristiche architettoniche non rilevabili
- **Proprietà:** privato
- **Stato di conservazione:** sufficiente
- **Stato di utilizzo:** occupato

Caratteristiche architettoniche e strutturali

- **Tipologia copertura:** capanna

Informazioni sull'Edificio 32959

Unità volumetriche dell'Edificio 32959

N°	Foglio	Particella	Superficie coperta CTR (m ²)	N° piani	Piani interrati	Mansarda
54674	80	126	6.21			

Caratteristiche generali

- **Tipologia rilievo:** edificio non rilevabile
- **Proprietà:** privato

Informazioni sull'Edificio 32960

Unità volumetriche dell'Edificio 32960

N°	Foglio	Particella	Superficie coperta CTR (m ²)	N° piani	Piani interrati	Mansarda
54672	80	193	7			

Caratteristiche generali

- **Tipologia rilievo:** edificio non rilevabile
- **Proprietà:** privato

Informazioni sull'Edificio 32961

Unità volumetriche dell'Edificio 32961

N°	Foglio	Particella	Superficie coperta CTR (m ²)	N° piani	Piani interrati	Mansarda
54671	80	124	3.97			

Caratteristiche generali

- **Tipologia rilievo:** annesso - baracca caratteristiche architettoniche non rilevabili
- **Proprietà:** privato



Rilievi fotografici



FOTO n° 1299 (pertinenza)



FOTO n° 1300 (pertinenza)

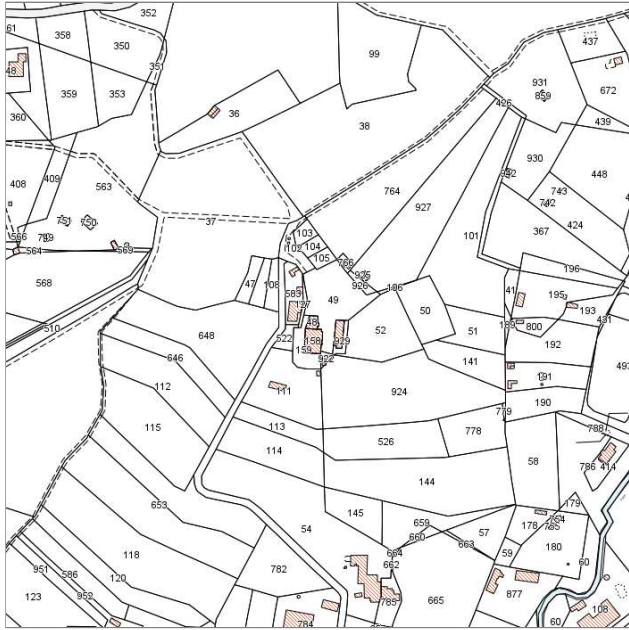




Report Scheda Edifici patrimonio rurale N°139

Edifici associati alla Scheda:

ID 4861 | ID 4862 | ID 4863 | ID 5858 | ID 5908 | ID 6920 | ID 8080 | ID 12710 | ID 16569 | ID 19508 | ID 31835 | ID 34024 | ID 34025 | ID 34037



Catasto (1:5000)




Foto aerea 2019 (1:5000)



Informazioni sulla Scheda

- **Data rilevazione** 03/11/2022
- **Non rilevabile:** SOPRALLUOGO NON EFFETTUATO
- **N° elenco** ER.36
- **Località** VIA DEL CERRO
- **Denominazione** PODERE DI LIMONCINO
- **Morfologia territoriale** Pendio
- **Localizzazione territoriale** ambito rurale
- **Paesaggio culturale** aree boscate|orti|oliveti|coltivi annuali
- **Elementi della percezione paesaggistica** presenza di coni visivi
- **Tipologia viabilità di accesso** strada asfaltata
- **Area di pertinenza** aia
- **Presenza di alberature di pregio** no



Informazioni sull'Edificio 4861

Unità volumetriche dell'Edificio 4861

N°	Foglio	Particella	Superficie coperta CTR (m ²)	N° piani	Piani interrati	Mansarda
45933	51	583	29.55			

Caratteristiche generali

- **Tipologia rilievo:** edificio non rilevabile annesso (generico)
- **Proprietà:** privato
- **Stato di conservazione:** insufficiente
- **Stato di utilizzo:** parzialmente occupato
- **Stato di trasformazione:** nessuna

Caratteristiche architettoniche e strutturali

- **Tipologia copertura:** capanna
- **Manto di copertura:** in laterizio
- **Docce e pluviali:** assenti

Informazioni sull'Edificio 4862

Unità volumetriche dell'Edificio 4862

N°	Foglio	Particella	Superficie coperta CTR (m ²)	N° piani	Piani interrati	Mansarda
46372	51	583	14.39			

Caratteristiche generali

- **Tipologia rilievo:** edificio non rilevabile

Informazioni sull'Edificio 4863

Unità volumetriche dell'Edificio 4863

N°	Foglio	Particella	Superficie coperta CTR (m ²)	N° piani	Piani interrati	Mansarda
27812	51	583	131.44			

Caratteristiche generali

- **Tipologia rilievo:** edificio non rilevabile casa isolata su lotto
- **Proprietà:** privato
- **Stato di conservazione:** sufficiente
- **Stato di utilizzo:** occupato
- **Stato di trasformazione:** nessuna

Caratteristiche architettoniche e strutturali

- **Tipologia copertura:** padiglione
- **Manto di copertura:** in laterizio
- **Gronda:** in cemento
- **Finitura esterna muratura:** intonaco
- **Infissi:** in legno
- **Oscurementi:** persiane in legno

Informazioni sull'Edificio 5858

Unità volumetriche dell'Edificio 5858

N°	Foglio	Particella	Superficie coperta CTR (m ²)	N° piani	Piani interrati	Mansarda
32753	51	922	13.54			

Caratteristiche generali

- **Tipologia rilievo:** edificio non rilevabile annesso (generico)
- **Proprietà:** privato
- **Stato di conservazione:** insufficiente
- **Stato di utilizzo:** parzialmente occupato
- **Stato di trasformazione:** nessuna

Caratteristiche architettoniche e strutturali

- **Tipologia copertura:** a falda unica inclinata
- **Manto di copertura:** in laterizio

Informazioni sull'Edificio 5908

Unità volumetriche dell'Edificio 5908

N°	Foglio	Particella	Superficie coperta CTR (m ²)	N° piani	Piani interrati	Mansarda
27844	51	139	16.46			



33921	51	139	15.57			
45934	51	139	100.93			

Caratteristiche generali

- **Tipologia rilievo:** edificio non rilevabile

Informazioni sull'Edificio 6920

Unità volumetriche dell'Edificio 6920

N°	Foglio	Particella	Superficie coperta CTR (m ²)	N° piani	Piani interrati	Mansarda
32413	51	925	16.06			

Caratteristiche generali

- **Tipologia rilievo:** edificio non rilevabile

Informazioni sull'Edificio 8080

Unità volumetriche dell'Edificio 8080

N°	Foglio	Particella	Superficie coperta CTR (m ²)	N° piani	Piani interrati	Mansarda
27797	51	111	52.85			

Caratteristiche generali

- **Tipologia rilievo:** edificio non rilevabile annesso (generico)
- **Proprietà:** privato
- **Stato di conservazione:** sufficiente
- **Stato di utilizzo:** occupato
- **Stato di trasformazione:** nessuna

Caratteristiche architettoniche e strutturali

- **Tipologia copertura:** capanna
- **Manto di copertura:** altro
- **Gronda:** altro
- **Finitura esterna muratura:** intonaco

Informazioni sull'Edificio 12710

Unità volumetriche dell'Edificio 12710

N°	Foglio	Particella	Superficie coperta CTR (m ²)	N° piani	Piani interrati	Mansarda
27838	51	158	246,57			

Caratteristiche generali

- **Tipologia rilievo:** edificio non rilevabile

Informazioni sull'Edificio 16569

Unità volumetriche dell'Edificio 16569

N°	Foglio	Particella	Superficie coperta CTR (m ²)	N° piani	Piani interrati	Mansarda
38422	51	766	22,58			

Caratteristiche generali

- **Tipologia rilievo:** edificio non rilevabile

Informazioni sull'Edificio 19508

Unità volumetriche dell'Edificio 19508

N°	Foglio	Particella	Superficie coperta CTR (m ²)	N° piani	Piani interrati	Mansarda
47340	51	926	16,2			

Caratteristiche generali



- **Tipologia rilievo:** edificio non rilevabile

Informazioni sull'Edificio 31835

Unità volumetriche dell'Edificio 31835

N°	Foglio	Particella	Superficie coperta CTR (m ²)	N° piani	Piani interrati	Mansarda
27839	51	48	64,53			

Caratteristiche generali

- **Tipologia rilievo:** edificio non rilevabile edificio (generico)
- **Proprietà:** privato
- **Stato di conservazione:** buono
- **Stato di utilizzo:** occupato
- **Stato di trasformazione:** nessuna

Caratteristiche architettoniche e strutturali

- **Tipologia copertura:** piana
- **Manto di copertura:** altro
- **Gronda:** in cemento
- **Finitura esterna muratura:** intonaco
- **Infissi:** in legno
- **Oscuramenti:** persiane in legno

Informazioni sull'Edificio 34024

Unità volumetriche dell'Edificio 34024

N°	Foglio	Particella	Superficie coperta CTR (m ²)	N° piani	Piani interrati	Mansarda
55756	51	102	2,29			

Caratteristiche generali

- **Tipologia rilievo:** edificio non rilevabile

Informazioni sull'Edificio 34025

Unità volumetriche dell'Edificio 34025

N°	Foglio	Particella	Superficie coperta CTR (m ²)	N° piani	Piani interrati	Mansarda
55755	51	102	2,7			

Caratteristiche generali

- **Tipologia rilievo:** edificio non rilevabile

Informazioni sull'Edificio 34037

Unità volumetriche dell'Edificio 34037

N°	Foglio	Particella	Superficie coperta CTR (m ²)	N° piani	Piani interrati	Mansarda
55769	51	111	9,81			

Caratteristiche generali

- **Tipologia rilievo:** edificio non rilevabile



Rilievi fotografici

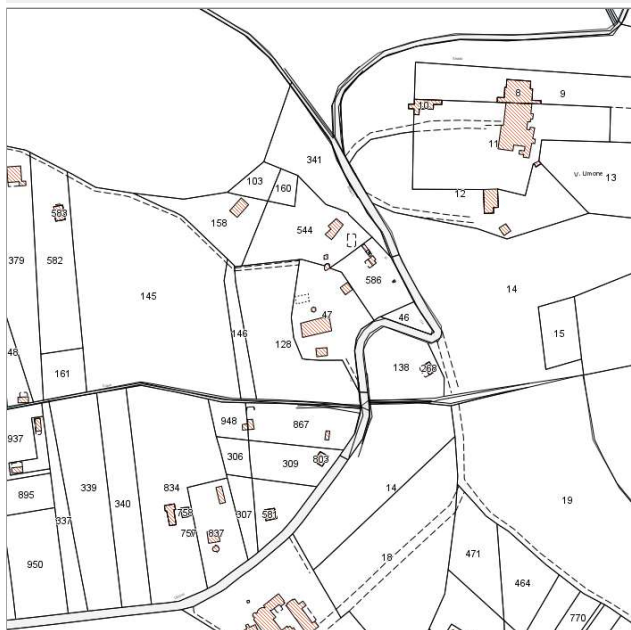


FOTO n° 1565 (pertinenza)



Report Scheda Edifici patrimonio rurale N°68

Edifici associati alla Scheda:
ID 4010 | ID 4011 | ID 4012 | ID 34045



Catasto (1:5000)



Foto aerea 2019 (1:5000)



Informazioni sulla Scheda

- **Data rilevazione** 18/07/2022
- **N° elenco** ER.37
- **Località** LIMONCINO ALTO
- **Denominazione** PODERE DI PAOLO AL LIMONE
- **Morfologia territoriale** Pendio
- **Localizzazione territoriale** ambito rurale
- **Paesaggio culturale** oliveti
- **Elementi della percezione paesaggistica** presenza di coni visivi
- **Tipologia viabilità di accesso** strada asfaltata
- **Area di pertinenza** altro
lastricato cementizio
giardino
- **Attrezzature e servizi delle aree di pertinenza** piscina
- **Presenza di alberature di pregio** si



Informazioni sull'Edificio 4010

Unità volumetriche dell'Edificio 4010

N°	Foglio	Particella	Superficie coperta CTR (m ²)	N° piani	Piani interrati	Mansarda
47165	36	47	317.22			

Caratteristiche generali

- **Tipologia rilievo:** casa isolata su lotto di matrice rurale
- **Proprietà:** privato
- **Stato di conservazione:** ottimo
- **Stato di utilizzo:** occupato
- **Stato di trasformazione:** trasformazione congrua all'impianto originario

Caratteristiche architettoniche e strutturali

- **Tipologia copertura:** capanna
- **Manto di copertura:** in laterizio
- **Docce e pluviali:** in rame
- **Gronda:** in legno
- **Finitura esterna muratura:** intonaco

Informazioni sull'Edificio 4011

Unità volumetriche dell'Edificio 4011

N°	Foglio	Particella	Superficie coperta CTR (m ²)	N° piani	Piani interrati	Mansarda
47164	36	47	85.42			

Caratteristiche generali

- **Tipologia rilievo:** annesso (generico)
- **Proprietà:** privato
- **Stato di conservazione:** ottimo
- **Stato di utilizzo:** occupato
- **Stato di trasformazione:** trasformazione congrua all'impianto originario

Caratteristiche architettoniche e strutturali

- **Tipologia copertura:** capanna
- **Manto di copertura:** in laterizio
- **Finitura esterna muratura:** intonaco

Informazioni sull'Edificio 4012

Unità volumetriche dell'Edificio 4012

N°	Foglio	Particella	Superficie coperta CTR (m ²)	N° piani	Piani interrati	Mansarda
49142	36	47	43.18			

Caratteristiche generali

- **Tipologia rilievo:** annesso (generico)
- **Proprietà:** privato
- **Stato di conservazione:** ottimo
- **Stato di utilizzo:** occupato
- **Stato di trasformazione:** trasformazione congrua all'impianto originario

Caratteristiche architettoniche e strutturali

- **Manto di copertura:** in laterizio
- **Finitura esterna muratura:** intonaco

Informazioni sull'Edificio 34045

Unità volumetriche dell'Edificio 34045

N°	Foglio	Particella	Superficie coperta CTR (m ²)	N° piani	Piani interrati	Mansarda
55777	36	47	9.97			

Caratteristiche generali

- **Tipologia rilievo:** annesso (generico)
- **Proprietà:** privato
- **Stato di conservazione:** ottimo
- **Stato di utilizzo:** occupato
- **Stato di trasformazione:** nessuna

Caratteristiche architettoniche e strutturali

- **Tipologia copertura:** altro
- **Manto di copertura:** altro
- **Docce e pluviali:** assenti
- **Finitura esterna muratura:** intonaco



Rilievi fotografici



FOTO n° 1435 (pertinenza)



FOTO n° 1436 (pertinenza)



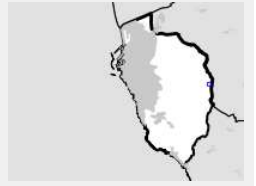
FOTO n° 918 (edificio 4010)



Report Scheda Edifici *patrimonio rurale* N°123

Edifici associati alla Scheda:

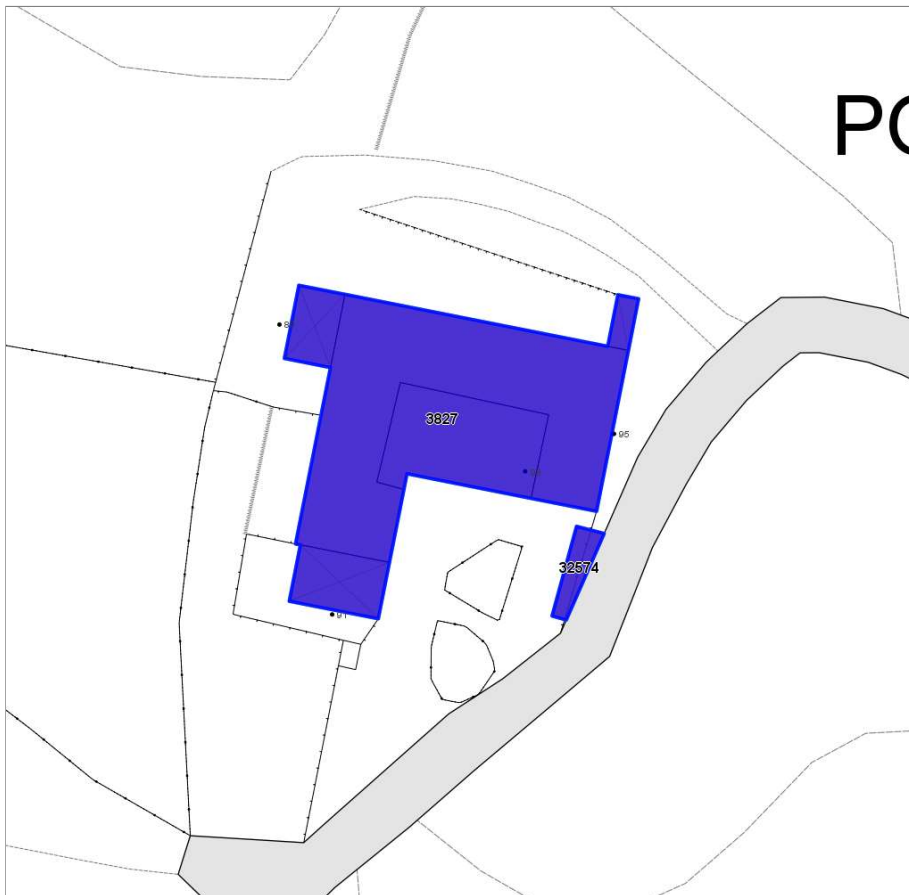
ID 3827 ID 32574



Catasto (1:5000)



Foto aerea 2019 (1:5000)



Informazioni sulla Scheda

- **Data rilevazione** 25/08/2022
- **Non rilevabile:** non effettuato sopralluogo
- **N° elenco** ER.38
- **Località** SANTA MARIA
- **Denominazione** PODERE SANTA LUCIA
- **Morfologia territoriale** Pianura
- **Localizzazione territoriale** ambito rurale
- **Paesaggio culturale** aree boscate
- **Tipologia viabilità di accesso** strada bianca/sterrata carrabile



Informazioni sull'Edificio 3827

Unità volumetriche dell'Edificio 3827

N°	Foglio	Particella	Superficie coperta CTR (m ²)	N° piani	Piani interrati	Mansarda
28838	53	13	70.84			
28843	53	13	218.89			
41416	53	13	5.74			
46541	53	13	26.96			
46543	53	13	18.11			

Caratteristiche generali

- **Tipologia rilievo:** edificio non rilevabile
- **Proprietà:** privato

Informazioni sull'Edificio 32574

Unità volumetriche dell'Edificio 32574

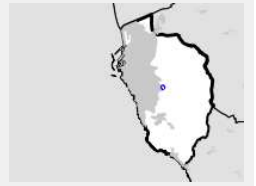
N°	Foglio	Particella	Superficie coperta CTR (m ²)	N° piani	Piani interrati	Mansarda
54285	53	13	10.46			





Report Scheda Edifici patrimonio rurale N°41

Edifici associati alla Scheda:
ID 577 ID 12625 ID 13910 ID 31854



Catasto (1:5000)



Foto aerea 2019 (1:5000)



Informazioni sulla Scheda

- **Data rilevazione** 13/07/2022
- **N° elenco** ER.39
- **Località** VIA GUADALAJARA
- **Denominazione** PODERE SAN LUIGI
- **Morfologia territoriale** Pianura
- **Localizzazione territoriale** ambito rurale
- **Paesaggio culturale** orti
- **Elementi della percezione paesaggistica** assenti
- **Tipologia viabilità di accesso** strada asfaltata
- **Area di pertinenza** lastricato cementizio
- **Presenza di alberature di pregio** no



Informazioni sull'Edificio 577

Unità volumetriche dell'Edificio 577

N°	Foglio	Particella	Superficie coperta CTR (m ²)	N° piani	Piani interrati	Mansarda
25887	50	63	11.78			
25908	50	63	223.9			
25962	50	63	43.75			

Caratteristiche generali

- **Tipologia rilievo:** casa isolata su lotto di matrice rurale
- **Proprietà:** privato
- **Stato di conservazione:** buono
- **Stato di utilizzo:** occupato

Caratteristiche architettoniche e strutturali

- **Tipologia copertura:** capanna
- **Manto di copertura:** in laterizio
- **Finitura esterna muratura:** intonaco

Informazioni sull'Edificio 12625

Unità volumetriche dell'Edificio 12625

N°	Foglio	Particella	Superficie coperta CTR (m ²)	N° piani	Piani interrati	Mansarda
25966	50	564	26.29			
39354	50	564	51.55			
39363	50	564	32.2			

Caratteristiche generali

- **Tipologia rilievo:** casa isolata su lotto di matrice rurale
- **Proprietà:** privato
- **Stato di conservazione:** buono
- **Stato di utilizzo:** occupato

Caratteristiche architettoniche e strutturali

- **Tipologia copertura:** capanna
- **Manto di copertura:** in laterizio
- **Finitura esterna muratura:** intonaco

Informazioni sull'Edificio 13910

Unità volumetriche dell'Edificio 13910

N°	Foglio	Particella	Superficie coperta CTR (m ²)	N° piani	Piani interrati	Mansarda
25935	50	611	37.72			

Caratteristiche generali

- **Tipologia rilievo:** annesso agricolo - porcilaia
- **Proprietà:** privato
- **Stato di conservazione:** rudere
- **Stato di utilizzo:** in abbandono

Caratteristiche architettoniche e strutturali

- **Tipologia copertura:** a falda unica inclinata
- **Manto di copertura:** in laterizio

Informazioni sull'Edificio 31854

Unità volumetriche dell'Edificio 31854

N°	Foglio	Particella	Superficie coperta CTR (m ²)	N° piani	Piani interrati	Mansarda
53525	50	567	13.86			

Caratteristiche generali

- **Tipologia rilievo:** annesso (generico)
- **Proprietà:** privato
- **Stato di conservazione:** sufficiente
- **Stato di utilizzo:** occupato

Caratteristiche architettoniche e strutturali

- **Tipologia copertura:** a falda unica inclinata
- **Manto di copertura:** in laterizio
- **Finitura esterna muratura:** intonaco



Rilievi fotografici



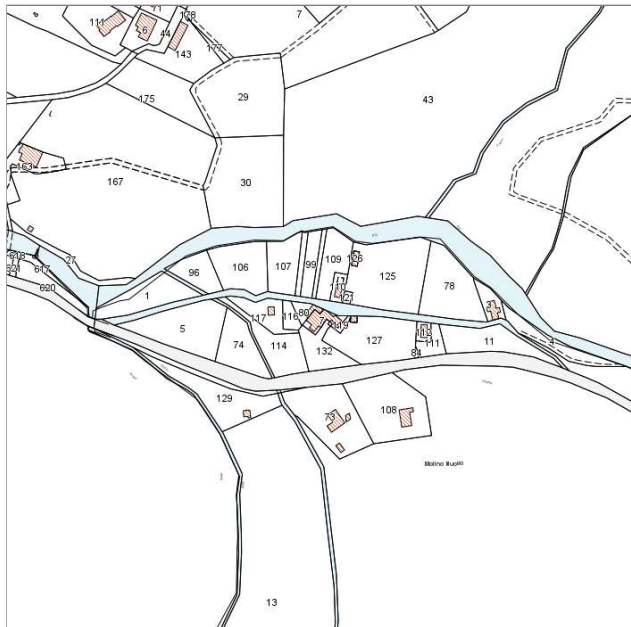
FOTO n° 1376 (pertinenza)



Report Scheda Edifici *patrimonio rurale* N°112

Edifici associati alla Scheda:

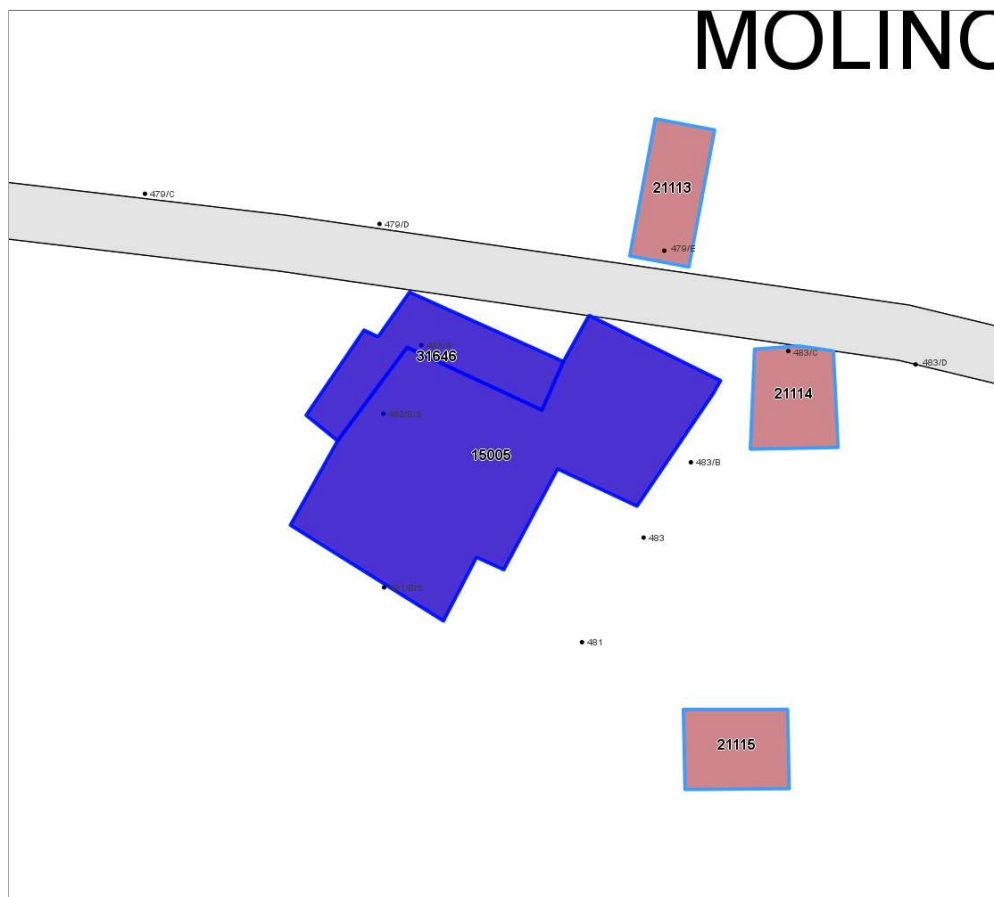
ID 15005 ID 31646



Catasto (1:5000)



Foto aerea 2019 (1:5000)



Informazioni sulla Scheda

- **Data rilevazione** 09/08/2022
- **N° elenco** ER.40
- **Località** STRADA PROVINCIALE 8
- **Denominazione** MOLINO NUOVO
- **Morfologia territoriale** Pianura
- **Localizzazione territoriale** ambito rurale
- **Paesaggio culturale** altro
- **Elementi della percezione paesaggistica** assenti
- **Tipologia viabilità di accesso** strada asfaltata
- **Area di pertinenza** cortile
giardino



Informazioni sull'Edificio 15005

Unità volumetriche dell'Edificio 15005

N°	Foglio	Particella	Superficie coperta CTR (m ²)	N° piani	Piani interrati	Mansarda
53295			315.53			

Caratteristiche generali

- **Tipologia rilievo:** casa isolata su lotto di matrice rurale
- **Proprietà:** privato
- **Stato di conservazione:** buono
- **Stato di utilizzo:** occupato

Caratteristiche architettoniche e strutturali

- **Tipologia copertura:** a falda unica inclinata piana capanna
- **Manto di copertura:** altro in laterizio

Informazioni sull'Edificio 31646

Unità volumetriche dell'Edificio 31646

N°	Foglio	Particella	Superficie coperta CTR (m ²)	N° piani	Piani interrati	Mansarda
53296	76	80	69.6			

Caratteristiche generali

- **Tipologia rilievo:** edificio di matrice rurale
- **Proprietà:** privato
- **Stato di conservazione:** buono
- **Stato di utilizzo:** occupato

Caratteristiche architettoniche e strutturali

- **Tipologia copertura:** a falda unica inclinata piana
- **Manto di copertura:** altro in laterizio
- **Finitura esterna muratura:** intonaco



Rilievi fotografici



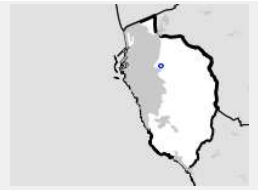
FOTO n° 1362 (pertinenza)



Report Scheda Edifici patrimonio rurale N°15

Edifici associati alla Scheda:

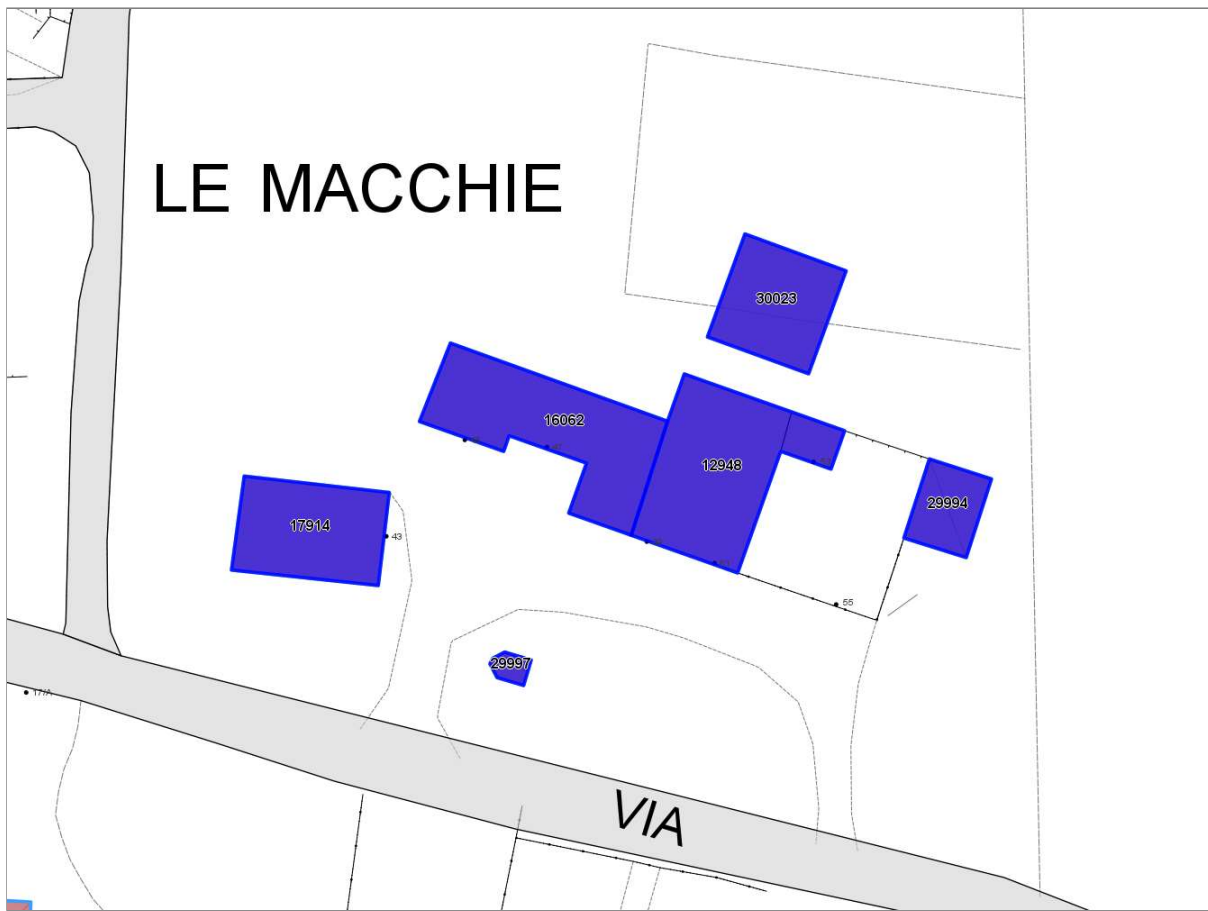
ID 12948 ID 16062 ID 17914 ID 29994 ID 29997 ID 30023



Catasto (1:5000)



Foto aerea 2019 (1:5000)



Informazioni sulla Scheda

- **Data rilevazione** 17/06/2022
- **N° elenco** ER.41
- **Località** LE MACCHIE
- **Denominazione** PODERE DELLE MACCHIE
- **Morfologia territoriale** Pianura
- **Localizzazione territoriale** ambito rurale
- **Paesaggio culturale** oliveti|coltivi annuali
- **Elementi della percezione paesaggistica** assenti
- **Tipologia viabilità di accesso** strada bianca/sterrata carrabile
- **Area di pertinenza** aia
- **Presenza di alberature di pregio** si



Informazioni sull'Edificio 12948

Unità volumetriche dell'Edificio 12948

N°	Foglio	Particella	Superficie coperta CTR (m ²)	N° piani	Piani interrati	Mansarda
11661	33	22	154.87			
23053	33	22	17.69			

Caratteristiche generali

- **Tipologia rilievo:** edificio di matrice rurale
- **Proprietà:** privato
- **Stato di conservazione:** buono
- **Stato di utilizzo:** occupato
- **Stato di trasformazione:** trasformazione che ha alterato l'impianto originario

Caratteristiche architettoniche e strutturali

- **Tipologia copertura:** padiglione
- **Manto di copertura:** in laterizio
- **Docce e pluviali:** in rame
- **Gronda:** in legno
- **Finitura esterna muratura:** intonaco
- **Infissi:** in legno
- **Oscuramenti:** persiane in legno

Informazioni sull'Edificio 16062

Unità volumetriche dell'Edificio 16062

N°	Foglio	Particella	Superficie coperta CTR (m ²)	N° piani	Piani interrati	Mansarda
23235	33	21	163.26			

Caratteristiche generali

- **Tipologia rilievo:** edificio a schiera
- **Proprietà:** privato
- **Stato di conservazione:** buono
- **Stato di utilizzo:** occupato
- **Stato di trasformazione:** nessuna

Caratteristiche architettoniche e strutturali

- **Tipologia copertura:** capanna
- **Manto di copertura:** in laterizio
- **Docce e pluviali:** in rame
- **Gronda:** in legno
- **Finitura esterna muratura:** intonaco
- **Infissi:** in legno
- **Oscuramenti:** persiane in legno
- **Presenza di elementi architettonici e decorativi esterni di pregio:** corpo scala esterno

Informazioni sull'Edificio 17914

Unità volumetriche dell'Edificio 17914

N°	Foglio	Particella	Superficie coperta CTR (m ²)	N° piani	Piani interrati	Mansarda
23649	33	538	109.62			

Caratteristiche generali

- **Tipologia rilievo:** edificio di matrice rurale
- **Proprietà:** privato
- **Stato di conservazione:** buono
- **Stato di utilizzo:** occupato
- **Stato di trasformazione:** trasformazione che ha alterato l'impianto originario

Caratteristiche architettoniche e strutturali

- **Tipologia copertura:** capanna
- **Manto di copertura:** in laterizio
- **Finitura esterna muratura:** intonaco

Informazioni sull'Edificio 29994

Unità volumetriche dell'Edificio 29994

N°	Foglio	Particella	Superficie coperta CTR (m ²)	N° piani	Piani interrati	Mansarda
37508			42.87			

Caratteristiche generali

- **Tipologia rilievo:** edificio non rilevabile
- **Proprietà:** privato
- **Stato di conservazione:** rudere



- **Stato di utilizzo:** in abbandono
- **Stato di trasformazione:** nessuna

Informazioni sull'Edificio 29997

Unità volumetriche dell'Edificio 29997

N°	Foglio	Particella	Superficie coperta CTR (m ²)	N° piani	Piani interrati	Mansarda
52916	33	21	7.17			

Caratteristiche generali

- **Tipologia rilievo:** edificio non rilevabile

Informazioni sull'Edificio 30023

Unità volumetriche dell'Edificio 30023

N°	Foglio	Particella	Superficie coperta CTR (m ²)	N° piani	Piani interrati	Mansarda
52923	33	21	93.55			



Rilievi fotografici



FOTO n° 1504 (pertinenza)



FOTO n° 1505 (pertinenza)

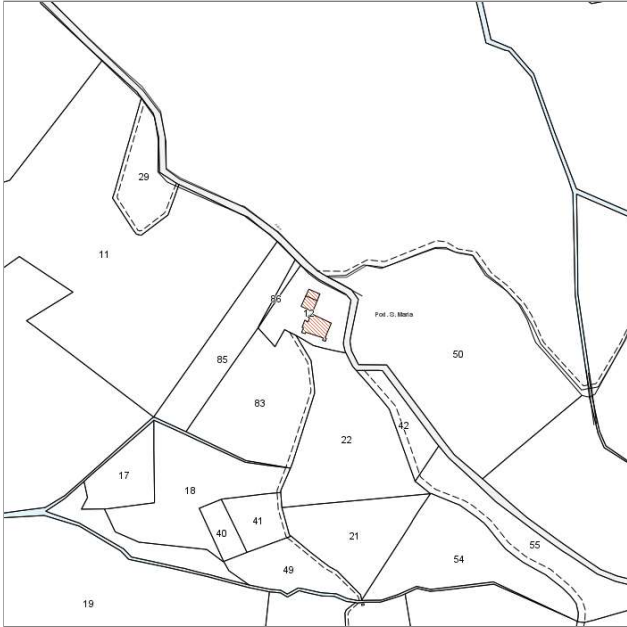
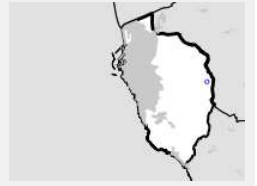




Report Scheda Edifici *patrimonio rurale* N°122

Edifici associati alla Scheda:

ID 18453 ID 18454



Catasto (1:5000)


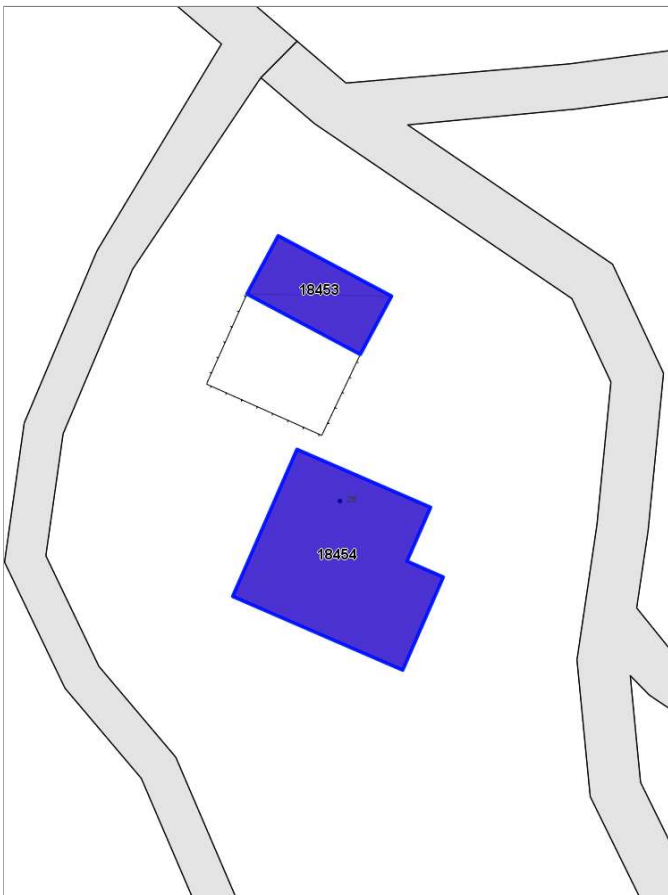


Foto aerea 2019 (1:5000)



Informazioni sulla Scheda

- **Data rilevazione** 25/08/2022
- **Non rilevabile:** sopralluogo non effettuato
- **N° elenco** ER.42
- **Località** SANTA MARIA
- **Denominazione** PODERE SANTA MARIA
- **Morfologia territoriale** Pianura
- **Localizzazione territoriale** ambito rurale
- **Paesaggio culturale** aree boscate
- **Tipologia viabilità di accesso** strada bianca/sterrata carrabile



Informazioni sull'Edificio 18453

Unità volumetriche dell'Edificio 18453

N°	Foglio	Particella	Superficie coperta CTR (m ²)	N° piani	Piani interrati	Mansarda
47517	53	12	65.31			

Caratteristiche generali

- **Tipologia rilievo:** edificio non rilevabile

Informazioni sull'Edificio 18454

Unità volumetriche dell'Edificio 18454

N°	Foglio	Particella	Superficie coperta CTR (m ²)	N° piani	Piani interrati	Mansarda
47406	53	12	210.37			

Caratteristiche generali

- **Tipologia rilievo:** edificio non rilevabile

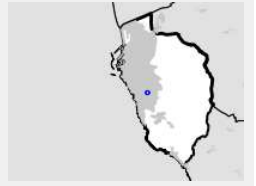




Report Scheda Edifici patrimonio rurale N°34

Edifici associati alla Scheda:

ID 4851 ID 11550 ID 11551 ID 15048



Catasto (1:5000)



Foto aerea 2019 (1:5000)



Informazioni sulla Scheda

- **Data rilevazione** 13/07/2022
- **N° elenco** ER.43
- **Località** VIA DEI PODERI
- **Denominazione** PODERE SAN MARTINO
- **Morfologia territoriale** Pianura
- **Localizzazione territoriale** ambito rurale
- **Paesaggio culturale** orti|coltivi annuali
- **Elementi della percezione paesaggistica** assenti
- **Tipologia viabilità di accesso** strada asfaltata
- **Area di pertinenza** lastricato cementizio
aia
giardino
- **Presenza di alberature di pregio** no



Informazioni sull'Edificio 4851

Unità volumetriche dell'Edificio 4851

N°	Foglio	Particella	Superficie coperta CTR (m ²)	N° piani	Piani interrati	Mansarda
44608	48	169	14.16			
49333	48	169	32.17			

Caratteristiche generali

- **Tipologia rilievo:** annesso agricolo - porcilaia
- **Proprietà:** privato
- **Stato di conservazione:** rudere
- **Stato di utilizzo:** in abbandono

Caratteristiche architettoniche e strutturali

- **Tipologia copertura:** capanna
- **Manto di copertura:** in laterizio
- **Finitura esterna muratura:** intonaco

Informazioni sull'Edificio 11550

Unità volumetriche dell'Edificio 11550

N°	Foglio	Particella	Superficie coperta CTR (m ²)	N° piani	Piani interrati	Mansarda
21227	48	49	19.47			

Caratteristiche generali

- **Tipologia rilievo:** annesso (generico)
- **Proprietà:** privato
- **Stato di conservazione:** sufficiente
- **Stato di utilizzo:** occupato

Caratteristiche architettoniche e strutturali

- **Tipologia copertura:** capanna
- **Manto di copertura:** in laterizio
- **Finitura esterna muratura:** intonaco

Informazioni sull'Edificio 11551

Unità volumetriche dell'Edificio 11551

N°	Foglio	Particella	Superficie coperta CTR (m ²)	N° piani	Piani interrati	Mansarda
18464	48	49	86.83			
18470	48	49	649.42			

Caratteristiche generali

- **Tipologia rilievo:** edificio in linea
- **Proprietà:** privato
- **Stato di conservazione:** sufficiente
- **Stato di utilizzo:** occupato

Caratteristiche architettoniche e strutturali

- **Tipologia copertura:** capanna
- **Manto di copertura:** in laterizio
- **Finitura esterna muratura:** intonaco

Informazioni sull'Edificio 15048

Unità volumetriche dell'Edificio 15048

N°	Foglio	Particella	Superficie coperta CTR (m ²)	N° piani	Piani interrati	Mansarda
20099	48	171	32.6			

Caratteristiche generali

- **Tipologia rilievo:** annesso agricolo - porcilaia
- **Proprietà:** privato
- **Stato di conservazione:** rudere
- **Stato di utilizzo:** in abbandono

Caratteristiche architettoniche e strutturali

- **Tipologia copertura:** capanna
- **Manto di copertura:** in laterizio
- **Finitura esterna muratura:** intonaco



Rilievi fotografici



FOTO n° 1348 (pertinenza)

