

Variante al PS e PO ai sensi dell'art.19 lr.65/2014 per implementazione delle mappe di pericolosità di alluvioni e rischio alluvioni comprensive di battenti e velocità, ai sensi dell'art.4 della legge regionale n. 73 del 27/12/2018

Carta dei battenti per Tr 200 anni

Implementazione delle mappe di pericolosità idraulica (LR 41/18)


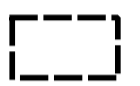
settembre 2021

progetto:  
Massimiliano Rossi, Fabio Poggi, Davide Giovannuzzi, Mirko Frasconi,  
per ProGeo Engineering s.r.l., per le indagini geologiche, idrauliche e sismiche






Sindaco: Paolo Sottani  
Responsabile del procedimento: Laura Lenzi  
Carante dell'informazione e della partecipazione: Alessandra Capaccioli

## Comune di Greve in Chianti

### LEGENDA

-  Confine Comunale
-  Area di Studio

### Battenti per Tr 200 anni

-  h < 0.5 m
-  0.5 m ≤ h < 1 m
-  1 m ≤ h < 1.5
-  1.5 m ≤ h < 2 m
-  h ≥ 2 m

