

Variante al PS e PO ai sensi dell'art.19 l.r.65/2014 per implementazione delle mappe di pericolosità di alluvioni e rischio alluvioni comprensive di battenti e velocità, ai sensi dell'art.4 della legge regionale n. 73 del 27/12/2018

Carta della
 Pericolosità da alluvioni
 Implementazione delle mappe di
 pericolosità idraulica (L.R 41/18)


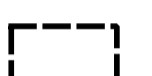

settembre 2021

progetto:
Massimiliano Rossi, Fabio Poggi, Davide Giovannuzzi, Mirko Frasconi
per Poeco Engineering s.r.l., per le indagini geologiche, idrauliche e idrometriche




Sindaco: Paolo Sottari
Responsabile del procedimento: Laura Lenzi
Carame dell'informazione e della partecipazione: Alessandra Capocci

Comune di Greve in Chianti

LEGENDA

-  Confine Comunale
-  Area di Studio
-  Sezioni idrauliche oggetto di modellazione

Aree a pericolosità d'alluvione

-  P1 - aree a pericolosità per alluvioni rare (200 anni < Tr ≤ 500 anni)
-  P2 - aree a pericolosità per alluvioni poco frequenti (30 anni < Tr ≤ 200 anni)
-  P3 - aree a pericolosità per alluvioni frequenti (Tr ≤ 30 anni)

