

Variante al PS e PO ai sensi dell'art.19 l.r.65/2014 per implementazione delle mappe di pericolosità di alluvioni e rischio alluvioni comprensive di battenti e velocità, ai sensi dell'art.4 della legge regionale n. 73 del 27/12/2018

Carta delle aree presidiate da sistemi arginali, comprensiva dei sistemi di fondovalle  
Implementazione delle mappe di pericolosità idraulica (LR 41/18)








settembre 2021

progetto:  
Massimiliano Rossi, Fabio Roggi, Davide Giovannuzzi, Mirko Frascari,  
per ProGeo Engineering s.r.l., per le indagini geologiche, idrauliche e sismiche

Sindaco Paolo Sottari  
Responsabile del procedimento: Laura Lenzi  
Curatore dell'informazione e della partecipazione: Alessandra Caporossi

## Comune di Greve in Chianti

### LEGENDA

-  Confine Comunale
-  Area di Studio
-  Reticolo idrografico della Regione Toscana di cui alla LR 79/12 agg. con DCRT 28/2020
-  Vincolo dei 10 m dai corsi d'acqua (LR 41/2018 art.3)
-  Aree presidiate da sistemi arginali (LR 41/2018, art. 2 comma 1 lettera 6)
-  Ambiti territoriali di fondovalle (regolamento 5/R/2020 all. A)
-  Sistemi arginali

