

Variante al PS e PO ai sensi dell'art.19 lr.65/2014 per implementazione delle mappe di pericolosità di alluvioni e rischio alluvioni comprensive di battenti e velocità, ai sensi dell'art.4 della legge regionale n. 73 del 27/12/2018

Carta della velocità della corrente per Tr 200 anni
Implementazione delle mappe di pericolosità idraulica (LR 41/18)



settembre 2021

progetto:
Massimiliano Rossi, Fabio Poggi, Davide Giovannuzzi, Mirko Frasconi,
per ProGeo Engineering s.r.l., per le indagini geologiche, idrauliche e sismiche



Sindaco: Paolo Sottani
Responsabile del procedimento: Laura Lenzi
Carante dell'informazione e della partecipazione: Alessandra Capaccioli

Comune di Greve in Chianti

LEGENDA

-  Confine Comunale
-  Area di Studio

Velocità della corrente per Tr 200 anni

-  $v \leq 0.5$ m/s
-  $0.5 \leq v < 1$ m/s
-  $v \geq 1$ m/s

