

Variante al PS e PO ai sensi dell'art.19 lr.65/2014 per implementazione delle mappe di pericolosità di alluvioni e rischio alluvioni comprensive di battenti e velocità, ai sensi dell'art.4 della legge regionale n. 73 del 27/12/2018

Carta dei battenti per Tr 200 anni

Implementazione delle mappe di pericolosità idraulica (LR 41/18)

settembre 2021

progetto:
Massimiliano Rossi, Fabio Poggi, Davide Giovannuzzi, Mirko Frasconi,
per ProGeo Engineering s.r.l., per le indagini geologiche, idrauliche e sismiche

Sindaco: Paolo Sottani
Responsabile del procedimento: Laura Lenzi
Carante dell'informazione e della partecipazione: Alessandra Caparocci


Comune di Greve in Chianti


LEGENDA


 Confine Comunale


 Area di Studio

Battenti per Tr 200 anni

 h < 0.5 m

 0.5 m ≤ h < 1 m

 1 m ≤ h < 1.5

 1.5 m ≤ h < 2 m

 h ≥ 2 m

