

Piano Strutturale

Quadro conoscitivo

carta delle Indagini

Sindaco: Paolo Sottani
 Responsabile del procedimento: Ing. Laura Lenzi

Progettista "Capogruppo": arch. Roberto Vezzoni
 arch. Stefania Rizzotti
 arch. Riccardo Breschi
 Ing. Franco Rocchi
 agr. Monica Coletta

Indagini geologico-tecniche e studi idraulici: ProGeo Associati
 geol. Massimiliano Rossi
 geol. Fabio Foggi
 Ing. Lorenzo Corti













Collaboratori: geol. Laura Galmazzi
 geol. Luca Berlingozzi
 Ing. Ilaria Sproviero

Gennaio 2016

Comune di Greve in Chianti

Quadrante nord

Legenda

-  Indagini di microtremore a stazione singola
-  Pozzo per acqua
-  Prova penetrometrica dinamica pesante
-  Prova penetrometrica dinamica super pesante
-  Prova penetrometrica statica con punta meccanica (CPT)
-  Saggio esplorativo
-  Sondaggio a carotaggio continuo
-  Sondaggio a carotaggio continuo con inclinometro
-  Sondaggio a carotaggio continuo da cui sono stati prelevati campioni
-  Sondaggio a carotaggio continuo e prova sismica in foro tipo Downhole
-  MASW
-  Profilo sismico a rifrazione

 Aree studio MOPS  Confine comunale

